
























































Nomecalles. Instituto de Estadística de la Comunidad de Madrid. Listado de la capa Zonas de Servicios Sociales

Información	Mapa
10111 U.T.S. 1	
10112 U.T.S. 2	
10113 U.T.S. 3	
10121 Zona Básica 1	
10122 Zona Básica 2	
10123 Zona Básica 3	
10124 Zona Básica 4	
10131 Algete	
10132 Paracuellos de Jarama	
10133 Camarma de Esteruelas	
10134 Fuente el Saz	
10211 Zona 1:Noreste	
10212 Zona 2:Sur	
10213 Zona 3:Noroeste	
10221 Collado Villalba Pueblo	
10222 Collado Villalba Estación I	
10223 Collado Villalba Estación II	
10231 Torrelodones	
10232 Alpedrete	
10233 Moralarzal	
10234 Hoyo de Manzanares	
10241 Guadarrama	
10242 Cercedilla	
10251 Buitrago del Lozoya	
10252 Bustarviejo	
10253 Rascafría	
10254 Torrelaguna	
10261 Miraflores de la Sierra	
	

Nomecalles. Instituto de Estadística de la Comunidad de Madrid. Listado de la capa Zonas de Servicios Sociales

Información	Mapa
10262 El Molar	
10271 Tres Cantos I	
10272 Tres Cantos II	
20111 Cisneros I	
20112 Cisneros II	
20113 Cisneros III	
20114 Cisneros IV	
20121 Valderas I	
20122 Valderas II	
20123 Valderas III	
20124 Valderas IV	
20211 Móstoles I (A)	
20212 Móstoles I (B)	
20213 Móstoles I (C)	
20214 Móstoles I (D)	
20221 Móstoles II (E)	
20222 Móstoles II (F)	
20223 Móstoles II (G)	
20224 Móstoles II (H)	
20311 Majadahonda (A)	
20312 Majadahonda (B)	
20321 Pozuelo:Centro I	
20322 Pozuelo:Centro II	
20323 Pozuelo:Estación I	
20324 Pozuelo:Estación II	
20331 Las Rozas I	
20332 Las Rozas II	
20333 Las Matas	




Nomecalles. Instituto de Estadística de la Comunidad de Madrid. Listado de la capa Zonas de Servicios Sociales

Información	Mapa
20341 San Lorenzo de El Escorial	
20342 Galapagar	
20343 Robledo de Chavela	
20411 Navalcarnero (A)	
20412 Navalcarnero (B)	
20421 San Martín de Valdeiglesias	
20422 Cadalso de los Vidrios	
20423 Villa del Prado	
20431 Villaviciosa de Odón	
20432 Villanueva de la Cañada	
20433 Boadilla del Monte	
30111 Fuenlabrada A (1)	
30112 Fuenlabrada A (2)	
30113 Fuenlabrada A (3)	
30121 Fuenlabrada B (4)	
30122 Fuenlabrada B (5)	
30123 Fuenlabrada B (6)	
30131 Fuenlabrada C (7)	
30132 Fuenlabrada C (8)	
30133 Fuenlabrada C (9)	
30211 Juan de la Cierva	
30212 Margaritas	
30213 Centro-San Isidro	
30221 Sector III	
30222 La Alhondiga	
30223 Bercial	
30224 Perales del Río	
30311 San Nicasio-Ríos	
	

Nomecalles. Instituto de Estadística de la Comunidad de Madrid. Listado de la capa Zonas de Servicios Sociales

Información	Mapa
30312 Campo Claro/Batallas	
30313 Santos/Escritores	
30314 Vírgenes/Vereda de Estudiantes	
30315 Fortuna/San José de Valderas	
30321 Zarzaquemada I	
30322 Zarzaquemada II	
30323 Carrascal/Escritores	
30324 Leganés Norte	
30411 Griñón	
30412 Humanes	
30421 Sur	
30422 Noreste	
30423 Noroeste	
30431 Pinto (A)	
30432 Pinto (B)	
40111 Mejorada del Campo	
40112 Velilla de San Antonio	
40121 Bº del Carmen,Bilbao,Orbasa	
40122 Parque Cataluña/Ciudad Jardín	
40123 Zona Centro	
40124 Las Fronteras-San José	
40125 Veredillas,Saucar,Santiago	
40131 San Fernando de Henares 1	
40132 San Fernando de Henares 2	
40133 San Fernando de Henares 3	
40134 San Fernando de Henares 4	
40141 Núcleo	
40142 Espinilla/La Colina	

Nomecalles. Instituto de Estadística de la Comunidad de Madrid. Listado de la capa Zonas de Servicios Sociales

Información	Mapa
40143 VALleagudo	
40144 Ciudad San Pablo/Vicálvaro	
40145 La Estación	
40211 Distrito 1	
40212 Distrito 2	
40213 Distrito 3	
40214 Distrito 4	
40221 Distrito 5	
40222 Distrito 6	
40223 Distrito 7	
40224 Distrito 8	
40231 Campo Real	
40232 Torres de la Alameda	
40311 Este	
40312 Oeste	
40321 Colmenar de Oreja	
40322 Ciempozuelos	
40323 San Martín de la Vega	
40331 Villarejo de Salvanes	
40332 Perales de Tajuña	
40341 Valdemoro 1	
40342 Valdemoro 2	
40351 Zona 1	
40352 Zona 2	
40361 Rivas-Vaciamadrid I	
40362 Rivas-Vaciamadrid II	
50111 Sol	
50112 Cortes	
	







Nomecalles. Instituto de Estadística de la Comunidad de Madrid. Listado de la capa Zonas de Servicios Sociales

Información	Mapa
50113 Justicia	
50114 Universidad	
50121 Palacio	
50122 Embajadores	
50211 Imperial	
50212 Acacias	
50213 Chopera	
50214 Palos de Moguer	
50215 Delicias	
50216 Legazpi	
50217 Atocha	
50311 Adelfas	
50312 Pacífico	
50313 Jerónimos	
50314 Ibiza	
50315 Niño Jesús	
50316 Estrella	
50411 Fuente del Berro	
50412 Guindalera	
50421 Goya	
50422 Lista	
50423 Recoletos	
50424 Castellana	
50511 El Viso	
50512 Prosperidad	
50513 Ciudad Jardín	
50521 Hispanoamérica	
50522 Nueva España	

Nomecalles. Instituto de Estadística de la Comunidad de Madrid. Listado de la capa Zonas de Servicios Sociales

Información	Mapa
50523 Castilla	
50611 Cuatro Caminos	
50612 Castillejos	
50613 Bellas Vistas	
50621 Berruguete	
50622 Valdeacederas	
50623 Almenara	
50711 Almagro	
50712 Trafalgar	
50713 Ríos Rosas	
50721 Arapiles	
50722 Gaztambide	
50723 Vallehermoso	
50811 La Paz	
50812 El Pilar	
50821 Valverde	
50822 Peñagrande	
50823 Fuentelarreina	
50824 El Pardo	
50825 Mirasierra	
50826 El Goloso	
50911 Valdezarza	
50912 Ciudad Universitaria	
50913 Casa de Campo	
50914 Argüelles	
50915 Valdemarín	
50916 El Plantío	
50917 Aravaca	
	

Nomecalles. Instituto de Estadística de la Comunidad de Madrid. Listado de la capa Zonas de Servicios Sociales

Información	Mapa
51011 Puerta del Ángel	
51012 Los Cármenes	
51013 Lucero	
51021 Aluche	
51031 Campamento	
51032 Las Águilas-Cuatro Vientos	
51111 San Isidro	
51112 Comillas	
51113 Opañel	
51121 Vista Alegre	
51122 Puerta Bonita	
51131 Buenavista	
51132 Abrantes	
51211 Orcasitas	
51212 Zofío	
51213 Orcasur	
51214 San Fermín	
51215 Pradolongo	
51216 Moscardó	
51217 Almendrales	
51311 Numancia	
51312 Portazgo	
51313 San Diego	
51321 Palomeras Bajas	
51322 Palomeras Sureste	
51323 Entrevías	
51411 Marroquina	
51412 Vinateros	

Nomecalles. Instituto de Estadística de la Comunidad de Madrid. Listado de la capa Zonas de Servicios Sociales

Información	Mapa
51413 Media Legua	
51414 Fontarrón	
51416 Pavones-Horcajo	
51511 Ventas	
51512 Concepción	
51521 Quintana	
51522 Pueblo Nuevo	
51531 San Pascual	
51532 San Juan Bautista	
51533 Colina	
51534 Atalaya	
51535 Costillares	
51611 Palomas	
51612 Pioveras	
51613 Canillas	
51614 Pinar del Rey	
51615 Apóstol Santiago	
51616 Valdefuentes	
51711 San Andrés	
51712 Butarque	
51713 Los Ángeles	
51714 San Cristóbal	
51715 Los Rosales	
51811 Casco Histórico de Vallecas	
51812 Santa Eugenia	
51911 Casco Histórico de Vicálvaro	
51912 Ambroz	
52011 Arcos	
	

Nomecalles. Instituto de Estadística de la Comunidad de Madrid. Listado de la capa Zonas de Servicios Sociales

Información	Mapa
52012 Amposta	
52013 Simancas	
52014 Canillejas	
52015 Rejas	
52016 Rosas	
52017 El Salvador	
52018 Hellín	
52111 Alameda de Osuna	
52112 Aeropuerto	
52113 Casco Histórico de Barajas	
52114 Timón	
52115 Corralejos	