

















---

Nomecalles. Instituto de Estadística de la Comunidad de Madrid. Listado de la capa Zonas Verdes y Arbolado

---

Información	Mapa
0060101019 Parque Andalucía Municipio:Alcobendas	
0060101041 Parque Jardín de la Vega Municipio:Alcobendas	
0070101030 Parque Ciudad de Mayeri Municipio:Alcorcón	
0070101031 Parque La Rivota Municipio:Alcorcón	
0080303002 Fresno, El Municipio:Aldea del Fresno	
0080303003 Vivero Comunidad Municipio:Aldea del Fresno	
0100101020 Santa Quiteria Municipio:Alpedrete	
0130201011 Jardín de la Isla Municipio:Aranjuez	
0130201013 Jardín del Príncipe Municipio:Aranjuez	
0130201031 Ría, La Municipio:Aranjuez	
0130901007 Parque La Montaña Municipio:Aranjuez	
0140101039 Puerta de la Dehesa Municipio:Arganda del Rey	
0150101013 Parque Arroyomolinos Municipio:Arroyomolinos	
0220101006 Palacio Municipio:Boadilla del Monte	
0220101007 Parque de Nacedero Municipio:Boadilla del Monte	
0230201009 Parque	

Nomecalles. Instituto de Estadística de la Comunidad de Madrid. Listado de la capa Zonas Verdes y Arbolado

Información	Mapa
Municipio:Boalo, El	
0260101011 Parque Brunete Municipio:Brunete	
0540401003 Casita del Príncipe (Palacio) Municipio:Escorial, El	
0540401016 Vivero Municipio:Escorial, El	
0540401020 Parque Municipio:Escorial, El	
0580102041 Parque del Olivar Municipio:Fuenlabrada	
0650301044 Parque Alhóndiga Municipio:Getafe	
0650301045 Parque Andalucía Municipio:Getafe	
0650301046 Parque Sector III Municipio:Getafe	
0740201011 Olivos, Los Municipio:Leganés	
0740201035 Parque Hispanidad Municipio:Leganés	
0740201036 Parque Polvoranca Municipio:Leganés	
0790101A39 Parque Martin Luther King Municipio:Madrid	
0790101A44 Jardines de Yolanda Gonzalez Martin Municipio:Madrid	
0790101A45 Parque Felipe VI Municipio:Madrid	
0790101A51 Parque La Volateria Municipio:Madrid	

Nomecalles. Instituto de Estadística de la Comunidad de Madrid. Listado de la capa Zonas Verdes y Arbolado

Información	Mapa
0790101A63 Parque San Francisco Municipio:Madrid	
0790101049 Parque Fuente la Reina Municipio:Madrid	
0790101077 Arroyo de los Pinos Municipio:Madrid	
0790101083 Parque la Vaguada Municipio:Madrid	
0790101087 Parque Norte Municipio:Madrid	
0790101097 Parque Altamira Municipio:Madrid	
0790101106 Parque Dehesa de la Villa Municipio:Madrid	
0790101113 Parque Los Pinos Municipio:Madrid	
0790101114 Parque la Ventilla Municipio:Madrid	
0790101162 Parque Doña Guiomar Municipio:Madrid	
0790101220 Parque Pinar del Rey Municipio:Madrid	
0790101235 Parque Fernán Núñez Municipio:Madrid	
0790101244 Arroyo Parque de Meaques Municipio:Madrid	
0790101308 Parque del Oeste Municipio:Madrid	
0790101314 Bombilla, La Municipio:Madrid	
0790101317 Plaza de España	

Nomecalles. Instituto de Estadística de la Comunidad de Madrid. Listado de la capa Zonas Verdes y Arbolado

Información	Mapa
Municipio:Madrid	
0790101350 Parque Pinar de Barajas Municipio:Madrid	
0790101368 Parque Berlín Municipio:Madrid	
0790101389 Parque Eva Duarte Municipio:Madrid	
0790101401 Parque Breogán Municipio:Madrid	
0790101409 Parque de Calero Municipio:Madrid	
0790101429 Parque Quinta de los Molinos Municipio:Madrid	
0790101431 Torre Arias Municipio:Madrid	
0790101440 Parque Canillejas Municipio:Madrid	
0790101459 Parque Fuente del Berro Municipio:Madrid	
0790101471 Parque del Retiro Municipio:Madrid	
0790101475 Parque la Elipa Municipio:Madrid	
0790101485 Parque del Paraíso Municipio:Madrid	
0790101496 Parque El Capricho Municipio:Madrid	
0790101529 Zoo - Parque de Atracciones Municipio:Madrid	
0790101535 Parque Cerro Mica Municipio:Madrid	

Nomecalles. Instituto de Estadística de la Comunidad de Madrid. Listado de la capa Zonas Verdes y Arbolado

Información	Mapa
0790101547 Parque los Pinos Municipio:Madrid	
0790101558 Parque las Vistillas Municipio:Madrid	
0790101563 Botánico Municipio:Madrid	
0790101574 Parque San Isidro Municipio:Madrid	
0790101583 Parque Cerro Almodóvar Municipio:Madrid	
0790101585 Parque Aluche Municipio:Madrid	
0790101605 Parque Arganzuela Municipio:Madrid	
0790101646 Parque las Cruces Municipio:Madrid	
0790101659 Parque Sur Municipio:Madrid	
0790101662 Parque Olof Palme Municipio:Madrid	
0790101666 Parque Pradolongo Municipio:Madrid	
0790101678 Parque Lineal Manzanares Municipio:Madrid	
0790101686 Parque Roma Municipio:Madrid	
0790101690 Arroyo Pilillas Municipio:Madrid	
0790101692 Parque Moratalaz Municipio:Madrid	
0790101719 Parque Tierno Galván	

Nomecalles. Instituto de Estadística de la Comunidad de Madrid. Listado de la capa Zonas Verdes y Arbolado

Información	Mapa
Municipio:Madrid	
0790101729 Parque Numancia Municipio:Madrid	
0790101736 Jardín Campo del Toro Municipio:Madrid	
0790101740 Parque Palomeras Este Municipio:Madrid	
0790101742 Jardín Parque de la Paloma Municipio:Madrid	
0790101748 Parque Azorín Municipio:Madrid	
0790101750 Parque Palomeras Bajas Municipio:Madrid	
0790101764 Parque Entrevías Municipio:Madrid	
0790101835 Parque Ciudad los Ángeles Municipio:Madrid	
0790101846 Parque Plata y Castañar Municipio:Madrid	
0790101858 Parque Dehesa Boyal Municipio:Madrid	
0790101867 Parque Forestal Entrevías Municipio:Madrid	
0790101885 Parque de Vicálvaro Municipio:Madrid	
0790101911 Parque Cuña Verde Municipio:Madrid	
0790101944 Parque Juan Carlos I Municipio:Madrid	
0790101951 Parque Vandel Municipio:Madrid	

---

Nomecalles. Instituto de Estadística de la Comunidad de Madrid. Listado de la capa Zonas Verdes y Arbolado

---

Información	Mapa
0790101952 Parque Dionísio Ridruejo Municipio:Madrid	
0790101959 Parque Pavones Municipio:Madrid	
0790101967 Parque Caramuel Municipio:Madrid	
0790101971 Faunia Municipio:Madrid	
0790101987 Colegiata de la Asunción Municipio:Madrid	
0790101992 Parque Valdebernardo Municipio:Madrid	
0802201032 Parque Colón Municipio:Majadahonda	
0840101026 Parque Norte Municipio:Mejorada del Campo	
0850201017 Río, El Municipio:Miraflores de la Sierra	
0920101031 Parque Liana Municipio:Móstoles	
0920101052 Parque Prado Ovejero Municipio:Móstoles	
0920101055 Soto, El Municipio:Móstoles	
0930301001 La Barranca Municipio:Navacerrada	
1060102039 Parque Comunidades de España Municipio:Parla	
1090101038 Vaguada de los Llanos Municipio:Pelayos de la Presa	
1130102016 Parque Norte	

Nomecalles. Instituto de Estadística de la Comunidad de Madrid. Listado de la capa Zonas Verdes y Arbolado



Información	Mapa
Municipio:Pinto	
1130102017 Parque Juan Carlos I Municipio:Pinto	
1150401030 Parque del Torreón Municipio:Pozuelo de Alarcón	
1150401038 Parque Bellas Artes Municipio:Pozuelo de Alarcón	
1152301016 Parque de Somosaguas Municipio:Pozuelo de Alarcón	
1280201001 Calleja de las Eras Municipio:Rozas de Puerto Real	
1300201008 Parque General Municipio:San Fernando de Henares	
1310201003 Casita de Arriba, La Municipio:San Lorenzo de El Escorial	
1310201004 Casita del Príncipe (Palacio) Municipio:San Lorenzo de El Escorial	
1310201008 Herrería, La Municipio:San Lorenzo de El Escorial	
1340501012 Parque de la Marina Municipio:San Sebastián de los Reyes	
1480101051 Parque Europa Municipio:Torrejón de Ardoz	
9030103021 Parque Central Municipio:Tres Cantos	
1610101038 Parque Tierno Galván Municipio:Valdemoro	
1610101048 Castillo, El Municipio:Valdemoro	
1610101049 Estación Municipio:Valdemoro	



---

Nomecalles. Instituto de Estadística de la Comunidad de Madrid. Listado de la capa Zonas Verdes y Arbolado

---

Información	Mapa
1610101050 Yesares, Los Municipio:Valdemoro	
1610101051 Pozo de San Pedro Municipio:Valdemoro	
1670101014 Parque Velilla Municipio:Velilla de San Antonio	