





Información	Mapa
Establecimiento WSENIOR ASISTENCIAL 1 S. L.. Avda de Toledo, 23. Álamo, El Municipio:Alamo, El	
Establecimiento AGENCIA MADRILEÑA DE ATENCION SOCIAL (AMAS). Avda Ajalvir, 1. Alcalá de Henares Municipio:Alcalá de Henares	
Establecimiento AGENCIA MADRILEÑA DE ATENCION SOCIAL (AMAS). Calle Fernando de Flandes, 16. Alcalá de Henares Municipio:Alcalá de Henares	
Establecimiento ASOCIACION SERVICIO INTEGRAL SECTORIAL PARA ANCIANOS (A. Cmno de la Esgaravita, 30. Alcalá de Henares Municipio:Alcalá de Henares	
Establecimiento FEDERACION DE PLATAFOR.SOC. PINARDI. Calle Río Tajuña, 2. Alcalá de Henares Municipio:Alcalá de Henares	
Establecimiento GRUPO 5 ACCION Y GESTION SOCIAL S.A.U.. Calle Alejo Carpentier, 2. Alcalá de Henares Municipio:Alcalá de Henares	
Establecimiento GRUPO 5 ACCION Y GESTION SOCIAL S.A.U.. Calle Alejo Carpentier, 2. Alcalá de Henares Municipio:Alcalá de Henares	
Establecimiento IDCQ HOSPITALES Y SANIDAD SL. Calle Vía Complutense, 117. Alcalá de Henares Municipio:Alcalá de Henares	
Establecimiento PLANIGER, S.A.. Calle Octavio Paz, 13. Alcalá de Henares Municipio:Alcalá de Henares	
Establecimiento PLANIGER, S.A.. Calle Octavio Paz, 13. Alcalá de Henares Municipio:Alcalá de Henares	
Establecimiento SANITAS MAYORES, S.L.. Calle Miguel Delibes,	

Información	Mapa
2. Alcalá de Henares Municipio:Alcalá de Henares	
Establecimiento SERVIGER XXI ALCALA S.L.. Avda Gustavo Adolfo Bécquer, 27. Alcalá de Henares Municipio:Alcalá de Henares	
Establecimiento INTERCENTROS BALLE SOL, S.A.. Calle de Ramón y Cajal, 1. Alcobendas Municipio:Alcobendas	
Establecimiento Punto munic. Obs. Violencia de Género - Alcobendas. Calle de Málaga, 50. Alcobendas Municipio:Alcobendas	
Establecimiento SANITAS MAYORES, S.L.. Avda de la Vega, 20. Alcobendas Municipio:Alcobendas	
Establecimiento SANITAS MAYORES, S.L.. Avda de la Vega, 20. Alcobendas Municipio:Alcobendas	
Establecimiento SANITAS SA DE HOSPITALES SA. Bulev de Salvador Allende, 2. Alcobendas Municipio:Alcobendas	
Establecimiento SYNLAB DIAGNOSTICOS GLOBALES SA. Calle de Valgrande, 8. Alcobendas Municipio:Alcobendas	
Establecimiento VITALSERVIT, SOCIEDAD LIMITADA. Calle de Anabel Segura, 10. Alcobendas Municipio:Alcobendas	
Establecimiento VIVO DIAGNOSTICO SL. Calle de la Granja, 8. Alcobendas Municipio:Alcobendas	
Establecimiento AGENCIA MADRILEÑA DE ATENCION SOCIAL (AMAS). Avda las Flores, 70. Alcorcón Municipio:Alcorcón	

Información	Mapa
Establecimiento AYUDA A DOMICILIO Y SERVICIOS AUXILIARES. Calle Fuenlabrada, 19. Alcorcón Municipio:Alcorcón	
Establecimiento Centro de Salud Doctor Trueta. Plaza las Fraguas, 8. Alcorcón Municipio:Alcorcón	
Establecimiento Centro de Salud Dr. Pedro Laín Entralgo. Avda de la Libertad, 2. Alcorcón Municipio:Alcorcón	
Establecimiento Centro de Salud Ramón y Cajal. Calle Jabonería, 67. Alcorcón Municipio:Alcorcón	
Establecimiento CENTRO GERIÁTRICO CAMPODON, S.A.. Calle del Prado, 1. Alcorcón Municipio:Alcorcón	
Establecimiento CLINICAS HIPERMEDIC SUR SL. Calle los Lirios. Alcorcón Municipio:Alcorcón	
Establecimiento FUNDACION CLINICA UNIVERSIDAD REY JUAN C. Avda Atenas. Alcorcón Municipio:Alcorcón	
Establecimiento LABOR PLUS CENTRO E. EMPLEO SL. Calle de las Químicas. Alcorcón Municipio:Alcorcón	
Establecimiento PLANIGER, S.A.. Calle Gabriela Mistral, 4. Alcorcón Municipio:Alcorcón	
Establecimiento PLANIGER, S.A.. Calle Gabriela Mistral, 4. Alcorcón Municipio:Alcorcón	
Establecimiento SERVICIOS SANITARIOS Y SOCIALES GALDAMA. Calle de Luis de Góngora. Algete	

Información	Mapa
Municipio:Algete	
Establecimiento SERVICIOS SANITARIOS Y SOCIALES GALDAMA, S.L.. Calle de Luis de Góngora, 2. Algete Municipio:Algete	
Establecimiento AYUNTAMIENTO DE ARANJUEZ. Calle Zorzales, 17. Aranjuez Municipio:Aranjuez	
Establecimiento Centro de Salud Aranjuez. Calle de Abastos. Aranjuez Municipio:Aranjuez	
Establecimiento Centro de Salud Las Olivas. Paseo de Deleite, 30. Aranjuez Municipio:Aranjuez	
Establecimiento Punto munic. Obs. Violencia de Género - Aranjuez. Calle Zorzales, 17. Aranjuez Municipio:Aranjuez	
Establecimiento AGENCIA MADRILEÑA DE ATENCION SOCIAL (AMAS). Avda del Instituto, 30. Arganda del Rey Municipio:Arganda del Rey	
Establecimiento AYUNTAMIENTO DE ARGANDA DEL REY. Calle Bolivia, 29. Arganda del Rey Municipio:Arganda del Rey	
Establecimiento Centro de Salud Arganda. Calle de la Felicidad, 2. Arganda del Rey Municipio:Arganda del Rey	
Establecimiento DONAS MADRUGADORAS S.L. Avda del Ejército, 28. Arganda del Rey Municipio:Arganda del Rey	
Establecimiento CLECE SA. Calle Escuelas. Berrueco, El Municipio:Berrueco, El	
Establecimiento HOSPITAL UNIVERSITARIO MONTEPRINCIPE. Avda de Montepíncipe, 25. Boadilla del Monte	

Información	Mapa
Municipio:Boadilla del Monte	
Establecimiento SERGESA BOADILLA, S.A.. Calle de Severo Ochoa, 8. Boadilla del Monte Municipio:Boadilla del Monte	
Establecimiento SERGESA BOADILLA, S.A.. Calle de Severo Ochoa, 8. Boadilla del Monte Municipio:Boadilla del Monte	
Establecimiento Centro de Salud Campo Real. Calle Escuelas, 1. Campo Real Municipio:Campo Real	
Establecimiento APRENDE A VIVIR FUENTE OLIVO SL. Calle de Santa Clara, 1. Ciempozuelos Municipio:Ciempozuelos	
Establecimiento CASA HERMANAS HOSPITALARIAS DEL SAGRADO CORAZON DE JESU. Calle de la Virgen, 1. Ciempozuelos Municipio:Ciempozuelos	
Establecimiento Centro de Salud Ciempozuelos. Calle de Padre Benito Menni. Ciempozuelos Municipio:Ciempozuelos	
Establecimiento REAL ASOCIACION DE HIDALGOS DE ESPAÑA. Avda de San Juan de Dios, 3. Ciempozuelos Municipio:Ciempozuelos	
Establecimiento INAREJOS 2010 S. L.. Calle Vereda de los Sastres, 1. Cobeña Municipio:Cobeña	
Establecimiento PLANIGER SA. Calle las Aguedas, 1. Collado Villalba Municipio:Collado Villalba	
Establecimiento SANYRES SUR, S.L.. Ctra Moralzarzal, 8. Collado Villalba Municipio:Collado Villalba	

Información	Mapa
Establecimiento Centro de Salud Colmenar de Oreja. Calle Alegas, 2. Colmenar de Oreja Municipio:Colmenar de Oreja	
Establecimiento AGENCIA MADRILEÑA DE ATENCION SOCIAL (AMAS). Calle del Prado de las Azaleas, 3. Colmenar Viejo Municipio:Colmenar Viejo	
Establecimiento FUNDACIÓN BASÍLICA DE COLMENAR VIEJO. Calle de la Soledad, 52. Colmenar Viejo Municipio:Colmenar Viejo	
Establecimiento PLANIGER, S.A.. Calle de la Mosquilona, 65. Colmenar Viejo Municipio:Colmenar Viejo	
Establecimiento PLANIGER, S.A.. Calle de la Mosquilona, 65. Colmenar Viejo Municipio:Colmenar Viejo	
Establecimiento CENTRO GERIATRICO MIMAR, S.L.. Calle Guindal, 4. Colmenarejo Municipio:Colmenarejo	
Establecimiento AYUNTAMIENTO DE COSLADA. Avda de los Príncipes de España, 8. Coslada Municipio:Coslada	
Establecimiento PLANIGER, S.A.. Avda de Manuel Azaña, 1. Coslada Municipio:Coslada	
Establecimiento PLANIGER, S.A.. Avda de Manuel Azaña, 1. Coslada Municipio:Coslada	
Establecimiento Punto munic. Obs. Violencia de Género - Coslada. Plaza Dolores Ibárruri, 1. Coslada Municipio:Coslada	
Establecimiento FUNDACION GRUPO NORTE. Calle Sagrado Corazón, 25. Cubas de la Sagra Municipio:Cubas de la Sagra	

Información	Mapa
Establecimiento AGENCIA MADRILEÑA DE ATENCION SOCIAL (AMAS). Calle Navarra, 23. Fuenlabrada Municipio:Fuenlabrada	
Establecimiento COMUNIDAD DE MADRID (CONSEJERIA DE POLITICAS SOCIALES,. Calle de la Habana, 33. Fuenlabrada Municipio:Fuenlabrada	
Establecimiento RIOSALUD, S.A.. Calle Camino Real, 2. Galapagar Municipio:Galapagar	
Establecimiento RIOSALUD, S.A.. Calle Camino Real, 2. Galapagar Municipio:Galapagar	
Establecimiento AGENCIA MADRILEÑA DE ATENCION SOCIAL (AMAS). Avda de Juan Carlos I, 4. Getafe Municipio:Getafe	
Establecimiento AGENCIA MADRILEÑA DE ATENCION SOCIAL (AMAS). Avda de Juan Carlos I, 4. Getafe Municipio:Getafe	
Establecimiento AGENCIA MADRILEÑA DE ATENCION SOCIAL (AMAS). Vreda del Camuerdo, 2. Getafe Municipio:Getafe	
Establecimiento AGENCIA MADRILEÑA DE ATENCION SOCIAL (AMAS). Vreda del Camuerdo, 2. Getafe Municipio:Getafe	
Establecimiento CLINICA GERIATRICA LOS ANGELES, S.L.. Avda Ébanos, 65. Getafe Municipio:Getafe	
Establecimiento CLINICA GERIATRICA LOS ANGELES, S.L.. Avda Ébanos, 65. Getafe Municipio:Getafe	
Establecimiento COMUNIDAD DE MADRID (CONSEJERIA DE POLITICAS SOCIALES,. Avda de Juan Carlos I, 22. Getafe Municipio:Getafe	

Información	Mapa
Establecimiento COMUNIDAD DE MADRID (CONSEJERIA DE POLITICAS SOCIALES,. Avda de Juan Carlos I, 22. Getafe Municipio:Getafe	
Establecimiento FUNDAC CENTRE D'ALT RENDIM EMPRES(CARES). Calle de los Torneros, 32. Getafe Municipio:Getafe	
Establecimiento GERSMILE SL. Calle de Groenlandia, 6. Getafe Municipio:Getafe	
Establecimiento PLANIGER, S.A.. Calle Islas Canarias, 162. Getafe Municipio:Getafe	
Establecimiento PLANIGER, S.A.. Calle Islas Canarias, 162. Getafe Municipio:Getafe	
Establecimiento PREVING CONSULTORES SL. Calle Islas Canarias. Getafe Municipio:Getafe	
Establecimiento Punto munic. Obs. Violencia de Género - Getafe. Calle de San Eugenio, 8. Getafe Municipio:Getafe	
Establecimiento SANITAS MAYORES, S.L.. Avda de las Arcas del Agua, 15. Getafe Municipio:Getafe	
Establecimiento SANITAS MAYORES, S.L.. Avda de las Arcas del Agua, 15. Getafe Municipio:Getafe	
Establecimiento SERVICIOS AUXILIARES SANITARIOS DE URGENCIA SL. Avda de las Arcas del Agua, 7. Getafe Municipio:Getafe	
Establecimiento GERON SERVICIOS ASISTENCIALES SL. Calle de la Ermita, 1. Griñón Municipio:Griñón	

Información	Mapa
Establecimiento VITALIA HOME SL. Avda de Albéniz, 2. Griñón Municipio:Griñón	
Establecimiento CASTA SALUD SL. Ctra de la Coruña, 50300. Guadarrama Municipio:Guadarrama	
Establecimiento PLANIGER, S.A.. Avda de los Deportes, 12. Humanes de Madrid Municipio:Humanes de Madrid	
Establecimiento PLANIGER, S.A.. Avda de los Deportes, 14. Humanes de Madrid Municipio:Humanes de Madrid	
Establecimiento AGENCIA MADRILEÑA DE ATENCION SOCIAL (AMAS). Calle del Maestro, 21. Leganés Municipio:Leganés	
Establecimiento AGENCIA MADRILEÑA DE ATENCION SOCIAL (AMAS). Calle Pedro Patiño, 4. Leganés Municipio:Leganés	
Establecimiento AGENCIA MADRILEÑA DE ATENCION SOCIAL (AMAS). Calle Pedro Patiño, 4. Leganés Municipio:Leganés	
Establecimiento ASOCIACION MUCHACHOS CIUDAD ESCUELAS DE FORMACION SOCIO. Avda Doctor Fleming, 3. Leganés Municipio:Leganés	
Establecimiento AYUNTAMIENTO DE LEGANES. Calle del Sufragio, 2. Leganés Municipio:Leganés	
Establecimiento AYUNTAMIENTO DE LEGANES. Calle el Charco, 23. Leganés Municipio:Leganés	
Establecimiento AYUNTAMIENTO DE LEGANES. Calle Mayorazgo, 25. Leganés	











Información	Mapa
Municipio:Leganés	
Establecimiento CENTRO DE ASISTENCIA MEDICO GERIATRICO, S.A.. Calle Delco, 10. Leganés Municipio:Leganés	
Establecimiento CENTRO DE ASISTENCIA MEDICO GERIATRICO, S.A.. Calle Delco, 10. Leganés Municipio:Leganés	
Establecimiento GERIATROS, S.A.. Calle de César García Contonente, 6. Leganés Municipio:Leganés	
Establecimiento GERIATROS, S.A.. Calle de César García Contonente, 6. Leganés Municipio:Leganés	
Establecimiento Punto munic. Obs. Violencia de Género - Leganés. Calle el Charco, 23. Leganés Municipio:Leganés	
Establecimiento TECNOLOGIAS ROBOTICAS APLICADAS A SALUD. Calle Margarita Salas, 10. Leganés Municipio:Leganés	
Establecimiento VITALIA SUITE SL. Avda María Moliner, 7. Leganés Municipio:Leganés	
Establecimiento VITALIA SUITE SL. Avda María Moliner, 7. Leganés Municipio:Leganés	
Establecimiento A L M UNIVASS SL. Avda del Ventisquero de la Condesa. Madrid Municipio:Madrid	
Establecimiento ABACID 2007, S.L.U.. Calle de Oña, 10. Madrid Municipio:Madrid	
Establecimiento AFANIAS, ASOCIACION PRO-PERSONAS CON DISCAPACIDAD INTEL. Avda de Canillejas a Vicálvaro, 28.	

Nomecalles. Instituto de Estadística de la Comunidad de Madrid. Listado de la capa Sanidad y Servicios Sociales (50-99 trab.)

Información	Mapa
Madrid Municipio:Madrid	
Establecimiento AFANIAS, ASOCIACION PRO-PERSONAS CON DISCAPACIDAD INTEL. Avda de Canillejas a Vicálvaro, 28. Madrid Municipio:Madrid	
Establecimiento AGENCIA ESP. PROTEC. SALUD EN EL DEPORTE. Plaza de Valparaíso, 4. Madrid Municipio:Madrid	
Establecimiento AGENCIA MADRILEÑA DE ATENCION SOCIAL (AMAS). Avda de Daroca, 60. Madrid Municipio:Madrid	
Establecimiento AGENCIA MADRILEÑA DE ATENCION SOCIAL (AMAS). Avda de Daroca, 60. Madrid Municipio:Madrid	
Establecimiento AGENCIA MADRILEÑA DE ATENCION SOCIAL (AMAS). Avda de Daroca, 60. Madrid Municipio:Madrid	
Establecimiento AGENCIA MADRILEÑA DE ATENCION SOCIAL (AMAS). Avda del Valle, 22. Madrid Municipio:Madrid	
Establecimiento AGENCIA MADRILEÑA DE ATENCION SOCIAL (AMAS). Calle de Alfacar, 8. Madrid Municipio:Madrid	
Establecimiento AGENCIA MADRILEÑA DE ATENCION SOCIAL (AMAS). Calle de Arturo Soria, 12. Madrid Municipio:Madrid	
Establecimiento AGENCIA MADRILEÑA DE ATENCION SOCIAL (AMAS). Calle de Arturo Soria, 12. Madrid Municipio:Madrid	
Establecimiento AGENCIA MADRILEÑA DE ATENCION SOCIAL (AMAS). Calle de Arturo Soria, 124. Madrid	

Información	Mapa
Municipio:Madrid	
Establecimiento AGENCIA MADRILEÑA DE ATENCION SOCIAL (AMAS). Calle de Benamejé, 102. Madrid Municipio:Madrid	
Establecimiento AGENCIA MADRILEÑA DE ATENCION SOCIAL (AMAS). Calle de Benimamet, 117. Madrid Municipio:Madrid	
Establecimiento AGENCIA MADRILEÑA DE ATENCION SOCIAL (AMAS). Calle de Benjamín Palencia, 25. Madrid Municipio:Madrid	
Establecimiento AGENCIA MADRILEÑA DE ATENCION SOCIAL (AMAS). Calle de Benjamín Palencia, 25. Madrid Municipio:Madrid	
Establecimiento AGENCIA MADRILEÑA DE ATENCION SOCIAL (AMAS). Calle de Carmen Bruguera, 33. Madrid Municipio:Madrid	
Establecimiento AGENCIA MADRILEÑA DE ATENCION SOCIAL (AMAS). Calle de Fernández de los Ríos, 37. Madrid Municipio:Madrid	
Establecimiento AGENCIA MADRILEÑA DE ATENCION SOCIAL (AMAS). Calle de Fernández de los Ríos, 42. Madrid Municipio:Madrid	
Establecimiento AGENCIA MADRILEÑA DE ATENCION SOCIAL (AMAS). Calle de Francisco del Pino, 32. Madrid Municipio:Madrid	
Establecimiento AGENCIA MADRILEÑA DE ATENCION SOCIAL (AMAS). Calle de Galileo, 14. Madrid Municipio:Madrid	
Establecimiento AGENCIA MADRILEÑA DE ATENCION SOCIAL (AMAS). Calle de González Amigó, 20. Madrid Municipio:Madrid	
Establecimiento AGENCIA MADRILEÑA DE ATENCION SOCIAL	

Nomecalles. Instituto de Estadística de la Comunidad de Madrid. Listado de la capa Sanidad y Servicios Sociales (50-99 trab.)

Información	Mapa
(AMAS). Calle de Josefa Valcárcel, 1. Madrid Municipio:Madrid	
Establecimiento AGENCIA MADRILEÑA DE ATENCION SOCIAL (AMAS). Calle de Josefa Valcárcel, 1. Madrid Municipio:Madrid	
Establecimiento AGENCIA MADRILEÑA DE ATENCION SOCIAL (AMAS). Calle de La Maso, 40. Madrid Municipio:Madrid	
Establecimiento AGENCIA MADRILEÑA DE ATENCION SOCIAL (AMAS). Calle de La Maso, 40. Madrid Municipio:Madrid	
Establecimiento AGENCIA MADRILEÑA DE ATENCION SOCIAL (AMAS). Calle de Laviana, 8. Madrid Municipio:Madrid	
Establecimiento AGENCIA MADRILEÑA DE ATENCION SOCIAL (AMAS). Calle de Perelada, 1. Madrid Municipio:Madrid	
Establecimiento AGENCIA MADRILEÑA DE ATENCION SOCIAL (AMAS). Calle de Perelada, 3. Madrid Municipio:Madrid	
Establecimiento AGENCIA MADRILEÑA DE ATENCION SOCIAL (AMAS). Calle de Ravena, 18. Madrid Municipio:Madrid	
Establecimiento AGENCIA MADRILEÑA DE ATENCION SOCIAL (AMAS). Calle de Ravena, 18. Madrid Municipio:Madrid	
Establecimiento AGENCIA MADRILEÑA DE ATENCION SOCIAL (AMAS). Calle de Sánchez Preciado, 43. Madrid Municipio:Madrid	
Establecimiento AGENCIA MADRILEÑA DE ATENCION SOCIAL (AMAS). Calle de Valdetorres de Jarama, 1. Madrid Municipio:Madrid	

Información	Mapa
Establecimiento AGENCIA MADRILEÑA DE ATENCION SOCIAL (AMAS). Calle de Zaorejas, 16. Madrid Municipio:Madrid	
Establecimiento AGENCIA MADRILEÑA DE ATENCION SOCIAL (AMAS). Calle de Zaorejas, 16. Madrid Municipio:Madrid	
Establecimiento AGENCIA MADRILEÑA DE ATENCION SOCIAL (AMAS). Calle del Doctor Esquerdo, 44. Madrid Municipio:Madrid	
Establecimiento AGENCIA MADRILEÑA DE ATENCION SOCIAL (AMAS). Calle del Estrecho de Mesina, 1. Madrid Municipio:Madrid	
Establecimiento AGENCIA MADRILEÑA DE ATENCION SOCIAL (AMAS). Calle del General Ricardos, 177. Madrid Municipio:Madrid	
Establecimiento AGENCIA MADRILEÑA DE ATENCION SOCIAL (AMAS). Calle del General Ricardos, 177. Madrid Municipio:Madrid	
Establecimiento AGENCIA MADRILEÑA DE ATENCION SOCIAL (AMAS). Calle del General Ricardos, 177. Madrid Municipio:Madrid	
Establecimiento AGENCIA MADRILEÑA DE ATENCION SOCIAL (AMAS). Calle del General Ricardos, 177. Madrid Municipio:Madrid	
Establecimiento AGENCIA MADRILEÑA DE ATENCION SOCIAL (AMAS). Calle del General Ricardos, 177. Madrid Municipio:Madrid	
Establecimiento AGENCIA MADRILEÑA DE ATENCION SOCIAL (AMAS). Calle del General Ricardos, 177. Madrid Municipio:Madrid	
Establecimiento AGENCIA MADRILEÑA DE ATENCION SOCIAL (AMAS). Calle del General Ricardos, 177. Madrid	

Nomecalles. Instituto de Estadística de la Comunidad de Madrid. Listado de la capa Sanidad y Servicios Sociales (50-99 trab.)

Información	Mapa
Municipio:Madrid	
Establecimiento AGENCIA MADRILEÑA DE ATENCION SOCIAL (AMAS). Calle del Mar Caspio, 8. Madrid Municipio:Madrid	
Establecimiento AGENCIA MADRILEÑA DE ATENCION SOCIAL (AMAS). Paseo de la Habana, 173. Madrid Municipio:Madrid	
Establecimiento AGENCIA MADRILEÑA DE ATENCION SOCIAL (AMAS). Paseo del Comandante Fortea, 5. Madrid Municipio:Madrid	
Establecimiento ALARES HUMAN SERVICES SA. Calle de Miguel Yuste, 23. Madrid Municipio:Madrid	
Establecimiento ALARES HUMAN SERVICES SA. Paseo de la Castellana, 126. Madrid Municipio:Madrid	
Establecimiento ALBERTIA SERVICIOS SOCIOSANITARIOS S.A.. Calle de la Hacienda de Pavones, 261. Madrid Municipio:Madrid	
Establecimiento ALBERTIA SERVICIOS SOCIOSANITARIOS S.A.. Calle de la Hacienda de Pavones, 261. Madrid Municipio:Madrid	
Establecimiento ALBERTIA SERVICIOS SOCIOSANITARIOS S.A.. Calle de Rosalía de Castro, 80. Madrid Municipio:Madrid	
Establecimiento ALBERTIA SERVICIOS SOCIOSANITARIOS S.A.. Calle de Rosalía de Castro, 80. Madrid Municipio:Madrid	
Establecimiento ALDEAS INFANTILES SOS DE ESPAÑA. Calle de Lorenzo Solano Tendero, 3. Madrid Municipio:Madrid	
Establecimiento ARALIA SERVICIOS SOCIOSANITARIOS SA.	

Información	Mapa
Calle de Joaquín Dicenta, 27. Madrid Municipio:Madrid	
Establecimiento ARQUISOCIAL S.L.. Avda de Pío XII, 57. Madrid Municipio:Madrid	
Establecimiento ARQUISOCIAL S.L.. Calle de Francisco Suárez, 20. Madrid Municipio:Madrid	
Establecimiento ARQUISOCIAL SL. Calle de Martín Machio, 50. Madrid Municipio:Madrid	
Establecimiento ARQUISOCIAL S.L.. Paseo de la Castellana, 173. Madrid Municipio:Madrid	
Establecimiento ARTE VIDA CENTROS RESIDENCIALES, S.A.. Calle de los Padres Dominicos, 2. Madrid Municipio:Madrid	
Establecimiento ARTE VIDA CENTROS RESIDENCIALES, S.A.. Calle de los Padres Dominicos, 2. Madrid Municipio:Madrid	
Establecimiento ARTE VIDA CENTROS RESIDENCIALES, S.A.. Calle de Zurich, 16. Madrid Municipio:Madrid	
Establecimiento ARTE VIDA CENTROS RESIDENCIALES, S.A.. Calle de Zurich, 16. Madrid Municipio:Madrid	
Establecimiento ASISA DENTAL SA. Avda de Menéndez Pelayo, 67. Madrid Municipio:Madrid	
Establecimiento ASISA DENTAL SA. Calle de Eloy Gonzalo, 29. Madrid Municipio:Madrid	
Establecimiento ASISA DENTAL SA. Calle del Doctor Esquerdo,	

Información	Mapa
197. Madrid Municipio:Madrid	
Establecimiento ASOCIACION CENTRO TRAMA. Calle de Seseña, 9. Madrid Municipio:Madrid	
Establecimiento ASOCIACION CONGREGACION DE SAN PEDRO APOSTOL DE PRESBIT. Calle de San Bernardo, 101. Madrid Municipio:Madrid	
Establecimiento ASOCIACIÓN PARA LA GESTION DE LA INTEGRACION SOCIAL. Calle del General Ricardos, 117. Madrid Municipio:Madrid	
Establecimiento ASPY PREVENCION SLU. Calle del Doctor Esquerdo, 155. Madrid Municipio:Madrid	
Establecimiento AYUNTAMIENTO DE MADRID. Calle de Alfredo Aleix, 3. Madrid Municipio:Madrid	
Establecimiento AYUNTAMIENTO DE MADRID. Calle de Alfredo Aleix, 3. Madrid Municipio:Madrid	
Establecimiento AYUNTAMIENTO DE MADRID. Calle de Benimamet, 109. Madrid Municipio:Madrid	
Establecimiento AYUNTAMIENTO DE MADRID. Calle de Castroserna, 4. Madrid Municipio:Madrid	
Establecimiento AYUNTAMIENTO DE MADRID. Calle de la Isla Malaita, 13. Madrid Municipio:Madrid	
Establecimiento AYUNTAMIENTO DE MADRID. Calle de la Obertura, 6. Madrid	

Información	Mapa
Municipio:Madrid	
Establecimiento AYUNTAMIENTO DE MADRID. Calle de Leonor Góngora, 62. Madrid Municipio:Madrid	
Establecimiento AYUNTAMIENTO DE MADRID. Calle de Pericles, 6. Madrid Municipio:Madrid	
Establecimiento AYUNTAMIENTO DE MADRID. Calle de Rafael Calvo, 8. Madrid Municipio:Madrid	
Establecimiento AYUNTAMIENTO DE MADRID. Calle de San Pancracio, 1. Madrid Municipio:Madrid	
Establecimiento AYUNTAMIENTO DE MADRID. Calle de Santa Hortensia, 15. Madrid Municipio:Madrid	
Establecimiento AYUNTAMIENTO DE MADRID. Calle del Pez Austral, 6. Madrid Municipio:Madrid	
Establecimiento AYUNTAMIENTO DE MADRID. Calle Gertrudis de la Fuente, 2. Madrid Municipio:Madrid	
Establecimiento AYUNTAMIENTO DE MADRID. Ctra de Boadilla del Monte, 13. Madrid Municipio:Madrid	
Establecimiento AYUNTAMIENTO DE MADRID. Plaza de Roger de Flor, 15. Madrid Municipio:Madrid	
Establecimiento CARITAS DIOCESANA DE MADRID. Calle de Martín de los Heros, 21. Madrid Municipio:Madrid	
Establecimiento CASA COMUNIDAD DE LAS HERMANITAS DE	

Información	Mapa
LOS ANCIANOS DESAMP. Calle de la Duquesa de Tamames, 8. Madrid Municipio:Madrid	
Establecimiento CASA COMUNIDAD DE LOS PADRES CARMELITAS ORDEN DEL CARME. Calle de Ayala, 35. Madrid Municipio:Madrid	
Establecimiento CASA DE SAN FRANCISCO DE ASIS INSTITUTO FRANCISCO DE CR. Calle del Fomento, 5. Madrid Municipio:Madrid	
Establecimiento CASER RESIDENCIAL, S.A.. Calle de Puerto de Santa María, 15. Madrid Municipio:Madrid	
Establecimiento CASER RESIDENCIAL SA. Calle de Santa Hortensia, 15. Madrid Municipio:Madrid	
Establecimiento CASER RESIDENCIAL, S.A.. Calle de Santa Hortensia, 46. Madrid Municipio:Madrid	
Establecimiento CASTA SALUD SL. Calle de Calella, 1. Madrid Municipio:Madrid	
Establecimiento CENTRO DE APOYO AL MENOR Y A LA FAMILIA. Calle de Luis Buñuel, 12. Madrid Municipio:Madrid	
Establecimiento CENTRO DE PATOLOGIA DE LA MAMA SL. Calle de José Abascal, 40. Madrid Municipio:Madrid	
Establecimiento Centro de Salud Abrantes. Avda de Abrantes, 55. Madrid Municipio:Madrid	
Establecimiento Centro de Salud Alameda. Calle de la Alameda, 5. Madrid Municipio:Madrid	

Nomecalles. Instituto de Estadística de la Comunidad de Madrid. Listado de la capa Sanidad y Servicios Sociales (50-99 trab.)

Información	Mapa
<p>Establecimiento Centro de Salud Alameda de Osuna. Calle de la Carabela, 7. Madrid Municipio:Madrid</p>	
<p>Establecimiento Centro de Salud Alcalá de Guadaira. Calle de Alcalá de Guadaira, 4. Madrid Municipio:Madrid</p>	
<p>Establecimiento Centro de Salud Almendrales. Calle de Visitación, 5. Madrid Municipio:Madrid</p>	
<p>Establecimiento Centro de Salud Andrés Mellado. Calle de Andrés Mellado, 37. Madrid Municipio:Madrid</p>	
<p>Establecimiento Centro de Salud Angela Uriarte. Calle de Candilejas, 66. Madrid Municipio:Madrid</p>	
<p>Establecimiento Centro de Salud Aquitania. Calle de Aquitania, 22. Madrid Municipio:Madrid</p>	
<p>Establecimiento Centro de Salud Arroyo de la Medialegua. Calle del Arroyo de la Media Legua, 35. Madrid Municipio:Madrid</p>	
<p>Establecimiento Centro de Salud Artilleros. Paseo de los Artilleros, 31. Madrid Municipio:Madrid</p>	
<p>Establecimiento Centro de Salud Avda. de Aragón. Calle de Alcalá, 425. Madrid Municipio:Madrid</p>	
<p>Establecimiento Centro de Salud Barajas. Avda de Logroño, 319. Madrid Municipio:Madrid</p>	
<p>Establecimiento Centro de Salud Benita de Avila. Calle de Benita Ávila, 26. Madrid Municipio:Madrid</p>	

Nomecalles. Instituto de Estadística de la Comunidad de Madrid. Listado de la capa Sanidad y Servicios Sociales (50-99 trab.)

Información	Mapa
Establecimiento Centro de Salud Buenos Aires. Calle de Pío Felipe, 26. Madrid Municipio:Madrid	
Establecimiento Centro de Salud Cáceres. Calle de Cáceres, 4. Madrid Municipio:Madrid	
Establecimiento Centro de Salud Campo de la Paloma. Calle de Villalobos, 14. Madrid Municipio:Madrid	
Establecimiento Centro de Salud Canal de Panamá. Calle de Verdaguer y García, 56. Madrid Municipio:Madrid	
Establecimiento Centro de Salud Canillejas. Calle de Boltaña, 5. Madrid Municipio:Madrid	
Establecimiento Centro de Salud Carabanchel Alto. Avda de Carabanchel Alto, 150. Madrid Municipio:Madrid	
Establecimiento Centro de Salud Caramuel. Calle de Fuenteovejuna, 17. Madrid Municipio:Madrid	
Establecimiento Centro de Salud Cea Bermúdez. Calle de Cea Bermúdez, 10. Madrid Municipio:Madrid	
Establecimiento Centro de Salud Cebreros. Calle de Cebreros, 74. Madrid Municipio:Madrid	
Establecimiento Centro de Salud Comillas. Calle de Eduardo Marquina, 33. Madrid Municipio:Madrid	
Establecimiento Centro de Salud Daroca. Avda de Daroca, 4. Madrid Municipio:Madrid	

Información	Mapa
Establecimiento Centro de Salud Delicias. Calle de Delicias, 5. Madrid Municipio:Madrid	
Establecimiento Centro de Salud Dr. Cirajas. Calle del Doctor Cirajas, 20. Madrid Municipio:Madrid	
Establecimiento Centro de Salud El Espinillo. Avda Orovilla, 53. Madrid Municipio:Madrid	
Establecimiento Centro de Salud Eloy Gonzalo. Calle de Eloy Gonzalo, 24. Madrid Municipio:Madrid	
Establecimiento Centro de Salud Embajadores. Calle del Cardenal Solís, 6. Madrid Municipio:Madrid	
Establecimiento Centro de Salud Espronceda. Calle de Espronceda, 24. Madrid Municipio:Madrid	
Establecimiento Centro de Salud Estrecho de Corea. Calle del Estrecho de Corea, 1. Madrid Municipio:Madrid	
Establecimiento Centro de Salud Federica Montseny. Avda de la Albufera, 285. Madrid Municipio:Madrid	
Establecimiento Centro de Salud Gandhi. Calle de Gandhi, 30. Madrid Municipio:Madrid	
Establecimiento Centro de Salud García Noblejas. Avda de la Institución Libre de Enseñanza, 168. Madrid Municipio:Madrid	
Establecimiento Centro de Salud General Fanjul. Avda de las Águilas, 18. Madrid	

Nomecalles. Instituto de Estadística de la Comunidad de Madrid. Listado de la capa Sanidad y Servicios Sociales (50-99 trab.)

Información	Mapa
Municipio:Madrid	
Establecimiento Centro de Salud General Ricardos. Calle del General Ricardos, 131. Madrid Municipio:Madrid	
Establecimiento Centro de Salud Guayaba. Calle de Antonia Rodríguez Sacristán, 4. Madrid Municipio:Madrid	
Establecimiento Centro de Salud Ibiza. Calle de Ibiza, 7. Madrid Municipio:Madrid	
Establecimiento Centro de Salud Jazmín. Calle del Jazmín, 33. Madrid Municipio:Madrid	
Establecimiento Centro de Salud Joaquín Rodrigo. Calle de Mariano Vela, 62. Madrid Municipio:Madrid	
Establecimiento Centro de Salud José María Llanos. Calle del Cabo Machichaco, 62. Madrid Municipio:Madrid	
Establecimiento Centro de Salud Las Calesas. Calle de las Calesas, 12. Madrid Municipio:Madrid	
Establecimiento Centro de Salud Lavapiés. Calle de los Embajadores, 41. Madrid Municipio:Madrid	
Establecimiento Centro de Salud Legazpi. Calle de la Antracita, 2. Madrid Municipio:Madrid	
Establecimiento Centro de Salud Linneo. Calle de Linneo, 3. Madrid Municipio:Madrid	
Establecimiento Centro de Salud Los Alpes. Calle de Suecia, 62. Madrid	

Información	Mapa
Municipio:Madrid	
Establecimiento Centro de Salud Los Angeles. Calle de Totanes, 1. Madrid Municipio:Madrid	
Establecimiento Centro de Salud Los Rosales. Calle del Diamante, 12. Madrid Municipio:Madrid	
Establecimiento Centro de Salud Mar Báltico. Calle del Mar Báltico, 2. Madrid Municipio:Madrid	
Establecimiento Centro de Salud Martín de Vargas. Calle de Martín de Vargas, 15. Madrid Municipio:Madrid	
Establecimiento Centro de Salud Martínez de la Riva. Calle de Martínez de la Riva, 57. Madrid Municipio:Madrid	
Establecimiento Centro de Salud Mon¿var. Calle de Monovar, 11. Madrid Municipio:Madrid	
Establecimiento Centro de Salud Nuestra Señora de Fátima. Avda de Nuestra Señora de Fátima, 93. Madrid Municipio:Madrid	
Establecimiento Centro de Salud Numancia. Calle del Puerto de Cotos, 2. Madrid Municipio:Madrid	
Establecimiento Centro de Salud Orcasitas. Calle de Cestona, 3. Madrid Municipio:Madrid	
Establecimiento Centro de Salud Orcasur. Calle de Arenas del Rey, 1. Madrid Municipio:Madrid	
Establecimiento Centro de Salud Pacífico. Calle de los Reyes	

Nomecalles. Instituto de Estadística de la Comunidad de Madrid. Listado de la capa Sanidad y Servicios Sociales (50-99 trab.)

Información	Mapa
Magos, 21. Madrid Municipio:Madrid	
Establecimiento Centro de Salud Párroco Julio Morate. Calle del Párroco Julio Morate, 3. Madrid Municipio:Madrid	
Establecimiento Centro de Salud Paseo Imperial. Calle de Toledo, 180. Madrid Municipio:Madrid	
Establecimiento Centro de Salud Pavones. Calle de la Hacienda de Pavones, 271. Madrid Municipio:Madrid	
Establecimiento Centro de Salud Peña Prieta-Especialidades. Calle de Altos de Cabrejas, 4. Madrid Municipio:Madrid	
Establecimiento Centro de Salud Potes. Calle de Potes, 2. Madrid Municipio:Madrid	
Establecimiento Centro de Salud Puerta Bonita. Calle de la Alegría, 24. Madrid Municipio:Madrid	
Establecimiento Centro de Salud Puerta del Angel. Paseo de Extremadura, 113. Madrid Municipio:Madrid	
Establecimiento Centro de Salud Quince de Mayo. Paseo del Quince de Mayo, 10. Madrid Municipio:Madrid	
Establecimiento Centro de Salud Rafael Alberti. Calle de San Claudio, 154. Madrid Municipio:Madrid	
Establecimiento Centro de Salud Rejas. Calle de Euterpe, 12. Madrid Municipio:Madrid	
Establecimiento Centro de Salud San Andrés. Calle de Alberto	

Nomecalles. Instituto de Estadística de la Comunidad de Madrid. Listado de la capa Sanidad y Servicios Sociales (50-99 trab.)

Información	Mapa
Palacios, 22. Madrid Municipio:Madrid	
Establecimiento Centro de Salud San Cristobal. Calle de Benimamet, 24. Madrid Municipio:Madrid	
Establecimiento Centro de Salud San Fermín. Avda de San Fermín, 3. Madrid Municipio:Madrid	
Establecimiento Centro de Salud Sanchinarro. Calle de Ana de Austria, 26. Madrid Municipio:Madrid	
Establecimiento Centro de Salud Silvano. Avda de Machupichu, 58. Madrid Municipio:Madrid	
Establecimiento Centro de Salud Torito. Calle del Camino de los Vinateros, 140. Madrid Municipio:Madrid	
Establecimiento Centro de Salud Valdebernardo. Bulev de Indalecio Prieto, 26. Madrid Municipio:Madrid	
Establecimiento Centro de Salud Vicente Muzas. Calle de Vicente Muzas, 8. Madrid Municipio:Madrid	
Establecimiento Centro de Salud Vicente Soldevilla. Calle de la Sierra de Alquife, 8. Madrid Municipio:Madrid	
Establecimiento Centro de Salud Villa de Vallecas. Calle de Fuentidueña, 12. Madrid Municipio:Madrid	
Establecimiento Centro de Salud Villablanca. Calle de Villablanca, 81. Madrid Municipio:Madrid	

Información	Mapa
Establecimiento Centro de Salud Virgen del Cortijo. Avda de Manoteras, 47. Madrid Municipio:Madrid	
Establecimiento CENTRO REHABILIT DIONISIA PLAZA M P SA. Calle de los Espinos, 10. Madrid Municipio:Madrid	
Establecimiento CLINICA BAVIERA SA. Calle de Melchor Fernández Almagro. Madrid Municipio:Madrid	
Establecimiento CLINICA BAVIERA SA. Paseo de la Castellana, 20. Madrid Municipio:Madrid	
Establecimiento CLINICA REMENTERIA MEDIOS SLP. Calle de Almagro, 36. Madrid Municipio:Madrid	
Establecimiento CLINICAS VIVANTA SLU. Avda de Pío XII, 61. Madrid Municipio:Madrid	
Establecimiento COMUNIDAD DE MADRID (CONSEJERIA DE POLITICAS SOCIALES,. Calle de la Portera del Cura, 1. Madrid Municipio:Madrid	
Establecimiento COMUNIDAD DE MADRID (CONSEJERIA DE POLITICAS SOCIALES,. Calle de la Portera del Cura, 1. Madrid Municipio:Madrid	
Establecimiento COMUNIDAD DE MADRID (CONSEJERIA DE POLITICAS SOCIALES,. Ctra M-607 Colmenar Viejo, 13200. Madrid Municipio:Madrid	
Establecimiento COMUNIDAD DE MADRID (CONSEJERIA DE POLITICAS SOCIALES,. Ctra M-607 Colmenar Viejo, 13600. Madrid Municipio:Madrid	
Establecimiento CONGREGACION HERMANITAS DE LOS	

Información	Mapa
POBRES. Calle de Almagro, 7. Madrid Municipio:Madrid	
Establecimiento Consultorio de Antonio Leyva. Calle de Toledo, 180. Madrid Municipio:Madrid	
Establecimiento DRSMILE IBERIA SLU. Calle de Claudio Coello, 92. Madrid Municipio:Madrid	
Establecimiento ECOPLAR, S.A.. Calle de Blanca de Castilla, 8. Madrid Municipio:Madrid	
Establecimiento ECOPLAR, S.A.. Paseo del General Martínez Campos, 46. Madrid Municipio:Madrid	
Establecimiento EDIFICIO GERIATRICO VALMONTE, S.L.. Calle de Romero Girón, 9. Madrid Municipio:Madrid	
Establecimiento ESPIRAL GRUPO DE GESTION Y FORMACION SL. Calle de San Gerardo, 34. Madrid Municipio:Madrid	
Establecimiento FUENSANTA S.L. (CLINICA FUENSANTA). Calle de Arturo Soria, 17. Madrid Municipio:Madrid	
Establecimiento FUND PRIV HOSPITAL RESIDENCIA SANT CAMIL. Calle de Manipa, 72. Madrid Municipio:Madrid	
Establecimiento FUND PRIV HOSPITAL RESIDENCIA SANT CAMIL. Calle de María Auxiliadora, 9. Madrid Municipio:Madrid	
Establecimiento FUND PRIV HOSPITAL RESIDENCIA SANT CAMIL. Calle de Navalperal, 9. Madrid Municipio:Madrid	

Información	Mapa
Establecimiento FUNDACION A N A R. Avda del Doctor Federico Rubio y Galí, 22. Madrid Municipio:Madrid	
Establecimiento FUNDACION ADECCO. Calle del Príncipe de Vergara, 37. Madrid Municipio:Madrid	
Establecimiento FUNDACION ANDE. Calle de Gabriel Montero, 1. Madrid Municipio:Madrid	
Establecimiento FUNDACION ANDE. Calle de Gabriel Montero, 1. Madrid Municipio:Madrid	
Establecimiento FUNDACION ANTONIO MORENO. Cmno del Robledal, 2. Madrid Municipio:Madrid	
Establecimiento FUNDACION ASCE (ANTIGUAS ALUMNAS DEL SAGRADO CORAZON DE. Calle del Convenio, 7. Madrid Municipio:Madrid	
Establecimiento FUNDACIÓN BALIA. Calle de María del Carmen, 35. Madrid Municipio:Madrid	
Establecimiento FUNDACION BALIA POR LA INFANCIA. Calle de Fereluz, 44. Madrid Municipio:Madrid	
Establecimiento FUNDACION CATALINA SUAREZ. Avda de la Ciudad de Barcelona, 85. Madrid Municipio:Madrid	
Establecimiento FUNDACION COCEMFE. Calle de Eugenio Salazar, 2. Madrid Municipio:Madrid	
Establecimiento FUNDACION DE SANTAMARCA Y DE SAN RAMON Y SAN ANTONIO. Calle de Marcenado, 50. Madrid Municipio:Madrid	

Información	Mapa
Establecimiento FUNDACION DEL LESIONADO MEDULAR. Cmno de Valderribas, 115. Madrid Municipio:Madrid	
Establecimiento FUNDACION DEL LESIONADO MEDULAR. Cmno de Valderribas, 115. Madrid Municipio:Madrid	
Establecimiento FUNDACIÓN DKV INTEGRALIA. Avda de Concha Espina, 63. Madrid Municipio:Madrid	
Establecimiento FUNDACION ENTRECULTURAS - FE Y ALEGRIA. Calle de Maldonado, 1. Madrid Municipio:Madrid	
Establecimiento FUNDACION JUAN XXIII RONCALLI, PARA LA DISCAPACIDAD INT. Calle de los Mártires de la Ventilla, 122. Madrid Municipio:Madrid	
Establecimiento FUNDACION LOPEZ RUMAYOR EN MADRID. Calle Gran Vía, 40. Madrid Municipio:Madrid	
Establecimiento FUNDACION PADRE GARRALDA - HORIZONTES ABIERTOS. Calle del Puerto de Somport, 6. Madrid Municipio:Madrid	
Establecimiento FUNDACION PLAN INTERNATIONAL ESPAÑA. Calle de la Bolsa, 14. Madrid Municipio:Madrid	
Establecimiento FUNDACION PRIVADA MADRID CONTRA LA ESCLEROSIS MULTIPLE. Avda de Asturias, 35. Madrid Municipio:Madrid	
Establecimiento FUNDACIÓN PRODIS. Bulev de Indalecio Prieto, 2. Madrid Municipio:Madrid	
Establecimiento FUNDACION SALUD Y COMUNIDAD. Plaza de	

Información	Mapa
Don Antonio de Andrés, 18. Madrid Municipio:Madrid	
Establecimiento FUNDACION SANTA LUCIA. Calle de Luis de Hoyos Sáinz, 196. Madrid Municipio:Madrid	
Establecimiento FUNDACION SARQUAVITAE. Calle de la Duquesa de Castrejón, 18. Madrid Municipio:Madrid	
Establecimiento FUNDACION SUMMA HUMANITATE. Plaza de Chamberí, 7. Madrid Municipio:Madrid	
Establecimiento FUNDACION UNIVERSITARIA SAN PABLO-CEU. Calle de Almansa, 66. Madrid Municipio:Madrid	
Establecimiento GERENCIA ATENCION PRIMARIA MADRID BD04. Calle de San Martín de Porres, 6. Madrid Municipio:Madrid	
Establecimiento GERENCIA ATENCION PRIMARIA MADRID BD11. Calle de San Martín de Porres, 6. Madrid Municipio:Madrid	
Establecimiento GEROSOL ASISTENCIA SL. Calle de Modesto Lafuente, 19. Madrid Municipio:Madrid	
Establecimiento GESECOPLAR, S.A.. Avda del Ventisquero de la Condesa, 46. Madrid Municipio:Madrid	
Establecimiento GESECOPLAR, S.A.. Avda del Ventisquero de la Condesa, 46. Madrid Municipio:Madrid	
Establecimiento GESECOPLAR, S.A.. Avda del Ventisquero de la Condesa, 46. Madrid Municipio:Madrid	

Información	Mapa
Establecimiento GESTION INMUEBLES TERCERA EDAD SLU. Calle de Arturo Soria, 278. Madrid Municipio:Madrid	
Establecimiento GRUPO 5 ACCION Y GESTION SOCIAL S.A.U.. Calle del Arcángel San Rafael, 1. Madrid Municipio:Madrid	
Establecimiento GRUPO 5 ACCION Y GESTION SOCIAL S.A.U.. Calle del Arcángel San Rafael, 3. Madrid Municipio:Madrid	
Establecimiento HEALTH DIAGNOSTIC,S.L.. Calle de Fernández de la Hoz, 24. Madrid Municipio:Madrid	
Establecimiento HERMANITAS DE LOS POBRES PROVINCIA DE MADRID ASILO DE A. Calle del Doctor Esquerdo, 49. Madrid Municipio:Madrid	
Establecimiento HOSPITAL DE LA V.O.T. DE SAN FRANCISCO DE ASÍS. Calle de San Bernabé, 13. Madrid Municipio:Madrid	
Establecimiento ILUNION SOCIOSANITARIO SA. Calle de Guillermo de Osma, 14. Madrid Municipio:Madrid	
Establecimiento INNOVA ASISTENCIAL SL. Calle de Alcalá, 259. Madrid Municipio:Madrid	
Establecimiento INNOVA ASISTENCIAL S.L.. Calle de Jaime el Conquistador, 50. Madrid Municipio:Madrid	
Establecimiento INSTITUTO MULTIDISCIPLINAR DE ONCOLOGIA. Calle de Emilio Vargas, 16. Madrid Municipio:Madrid	
Establecimiento INTERCENTROS BALLE SOL, S.A.. Avda del Ventisquero de la Condesa, 2. Madrid	

Información	Mapa
Municipio:Madrid	
Establecimiento INTERCENTROS BALLE SOL, S.A.. Calle de Cartagena, 133. Madrid Municipio:Madrid	
Establecimiento INTERCENTROS BALLE SOL, S.A.. Calle de Juan de Austria, 9. Madrid Municipio:Madrid	
Establecimiento INTERCENTROS BALLE SOL, S.A.. Paseo de Juan XXIII, 38. Madrid Municipio:Madrid	
Establecimiento INVERLASIK MAD II S.L.U. Calle de Galileo, 110. Madrid Municipio:Madrid	
Establecimiento LEVANTE CENTRO SA Y CENTRO DE ASISTENCI. Calle de César Manrique, 11. Madrid Municipio:Madrid	
Establecimiento LIFE LENGTH SL. Calle de Faraday, 7. Madrid Municipio:Madrid	
Establecimiento MEDICAL RESEARCH NETWORK SPAIN SL. Calle de Francos Rodríguez, 51. Madrid Municipio:Madrid	
Establecimiento MEDICINA DIAG. CONTROL INTERMEDIACION SA. Calle de Valentín Beato, 5. Madrid Municipio:Madrid	
Establecimiento MEDICOS SIN FRONTERAS,ESPAÑA. Calle de Cavanilles, 33. Madrid Municipio:Madrid	
Establecimiento MISTRAL FERTILYTY CLINICS, SL. Calle del Tambre, 8. Madrid Municipio:Madrid	
Establecimiento MIT SERVICIOS DE ASISTENCIA A DOMICILIO, SL. Calle de Velayos, 26. Madrid	

Información	Mapa
Municipio:Madrid	
Establecimiento NUEVA GERIATRIA, S.L.. Calle de Darío Aparicio, 33. Madrid Municipio:Madrid	
Establecimiento PLANIGER, S.A.. Avda de la Perla, 3. Madrid Municipio:Madrid	
Establecimiento PLANIGER, S.A.. Avda de la Perla, 3. Madrid Municipio:Madrid	
Establecimiento PLANIGER, S.A.. Calle de Baltasar Santos, 2. Madrid Municipio:Madrid	
Establecimiento PLANIGER, S.A.. Calle de Baltasar Santos, 2. Madrid Municipio:Madrid	
Establecimiento PLANIGER, S.A.. Calle de Gabriel Montero, 3. Madrid Municipio:Madrid	
Establecimiento PLANIGER, S.A.. Calle de Gabriel Montero, 3. Madrid Municipio:Madrid	
Establecimiento PLANIGER, S.A.. Calle de Ladera de los Almendros, 44. Madrid Municipio:Madrid	
Establecimiento PLANIGER, S.A.. Calle de Ladera de los Almendros, 44. Madrid Municipio:Madrid	
Establecimiento PLANIGER, S.A.. Calle de los Embajadores, 211. Madrid Municipio:Madrid	
Establecimiento PLANIGER, S.A.. Calle de los Embajadores, 211. Madrid Municipio:Madrid	

Información	Mapa
Establecimiento PLANIGER, S.A.. Calle del Berrocal, 42. Madrid Municipio:Madrid	
Establecimiento PLANIGER, S.A.. Calle del Berrocal, 42. Madrid Municipio:Madrid	
Establecimiento Punto munic. Obs. Violencia de Género - Madrid II. Calle de Vicenta Parra, 1. Madrid Municipio:Madrid	
Establecimiento QUAVITAE SERVICIOS ASISTENCIALES SA. Avda de Moratalaz. Madrid Municipio:Madrid	
Establecimiento QUAVITAE SERVICIOS ASISTENCIALES SA. Calle de Andrés Mellado, 31. Madrid Municipio:Madrid	
Establecimiento QUAVITAE SERVICIOS ASISTENCIALES SA. Calle de Gallur, 417. Madrid Municipio:Madrid	
Establecimiento QUAVITAE SERVICIOS ASISTENCIALES SA. Calle de la Encomienda de Palacios, 190. Madrid Municipio:Madrid	
Establecimiento QUAVITAE SERVICIOS ASISTENCIALES SA. Calle de la Haya, 4. Madrid Municipio:Madrid	
Establecimiento QUAVITAE SERVICIOS ASISTENCIALES SA. Calle de Monseñor Óscar Romero, 75. Madrid Municipio:Madrid	
Establecimiento QUAVITAE SERVICIOS ASISTENCIALES SA. Calle del Arroyo Belincoso, 13. Madrid Municipio:Madrid	
Establecimiento QUAVITAE SERVICIOS ASISTENCIALES SA. Calle Principal de Provincias, 21. Madrid Municipio:Madrid	
Establecimiento RESIDENCIAL NOGALES XXI, S.A.. Calle de	

Nomecalles. Instituto de Estadística de la Comunidad de Madrid. Listado de la capa Sanidad y Servicios Sociales (50-99 trab.)

Información	Mapa
Cobos de Segovia, 2. Madrid Municipio:Madrid	
Establecimiento RESIDENCIAL NOGALES XXI, S.A.. Calle de Cobos de Segovia, 2. Madrid Municipio:Madrid	
Establecimiento RESONANCIA MAGNETICA NUESTRA SEÑORA DEL ROSARI. Calle del Príncipe de Vergara, 53. Madrid Municipio:Madrid	
Establecimiento SANITARIA Y SOCIAL, S.A.. Calle de Ramírez Tomé, 38. Madrid Municipio:Madrid	
Establecimiento SANITARIA Y SOCIAL, S.A.. Calle de Ramírez Tomé, 38. Madrid Municipio:Madrid	
Establecimiento SANITAS MAYORES SL.. Calle de Arenas y Navarro, 14. Madrid Municipio:Madrid	
Establecimiento SANITAS MAYORES, S.L.. Calle de Arriaza, 16. Madrid Municipio:Madrid	
Establecimiento SANITAS MAYORES, S.L.. Calle de Arturo Soria, 146. Madrid Municipio:Madrid	
Establecimiento SANITAS MAYORES, S.L.. Calle de Nuria, 40. Madrid Municipio:Madrid	
Establecimiento SANITAS MAYORES, S.L.. Calle de Nuria, 40. Madrid Municipio:Madrid	
Establecimiento SANITAS MAYORES, S.L.. Calle del Valle de Toranzo, 3. Madrid	

Información	Mapa
Municipio:Madrid	
Establecimiento SANITAS MAYORES, S.L.. Paseo de la Alameda de Osuna, 80. Madrid Municipio:Madrid	
Establecimiento SANITAS NUEVOS NEGOCIOS SLU. Calle del General Oraá, 73. Madrid Municipio:Madrid	
Establecimiento SANITAS SA DE HOSPITALES SA. Calle de Ana Teresa, 9. Madrid Municipio:Madrid	
Establecimiento SANITAS SA DE HOSPITALES SA. Calle de Honduras, 14. Madrid Municipio:Madrid	
Establecimiento SANITAS SA DE HOSPITALES SA. Calle de la Ribera del Loira, 52. Madrid Municipio:Madrid	
Establecimiento SANITAS SA DE HOSPITALES SA. Calle de Núñez de Balboa, 108. Madrid Municipio:Madrid	
Establecimiento SANITAS SA DE HOSPITALES SA. Calle del Conde Duque, 21. Madrid Municipio:Madrid	
Establecimiento SANITAS SA DE HOSPITALES SA. Plaza de José María Soler, 7. Madrid Municipio:Madrid	
Establecimiento SERVICIOS DE TELEASISTENCIA SA. Plaza de Manuel Gómez-Moreno, 2. Madrid Municipio:Madrid	
Establecimiento SERVICIOS INTEGRALES DE FINCAS URBANAS DE MADRID,S.L.. Calle de Luis I, 7. Madrid Municipio:Madrid	
Establecimiento SERVICIOS PROFESIONALES SOCIALES SA.	

Nomecalles. Instituto de Estadística de la Comunidad de Madrid. Listado de la capa Sanidad y Servicios Sociales (50-99 trab.)

Información	Mapa
Calle de Apodaca, 22. Madrid Municipio:Madrid	
Establecimiento SERVICIOS PROFESIONALES SOCIALES, S.A.. Calle del Maestro Arbos, 5. Madrid Municipio:Madrid	
Establecimiento SINEWS MTI SLP. Calle de Sagasta, 16. Madrid Municipio:Madrid	
Establecimiento TELEVIDA SERVICIOS SOCIOSANITARIOS SL. Avda de Manoteras, 18. Madrid Municipio:Madrid	
Establecimiento TELEVIDA SERVICIOS SOCIOSANITARIOS SL. Avda de Trueba, 60. Madrid Municipio:Madrid	
Establecimiento TELEVIDA SERVICIOS SOCIOSANITARIOS SL. Calle de Soledad Cazorla, 4. Madrid Municipio:Madrid	
Establecimiento UNITED LABORATORIES MADRID SA. Calle de Almagro, 23. Madrid Municipio:Madrid	
Establecimiento UNITED LABORATORIES MADRID SA. Calle de Juan Esplandiu, 15. Madrid Municipio:Madrid	
Establecimiento UNITED SURGICAL PARTNERS MADRID SL. Calle de Clara del Rey, 31. Madrid Municipio:Madrid	
Establecimiento UNIVERSIDAD EUROPEA DE MADRID SA. Paseo de Santa María de la Cabeza, 92. Madrid Municipio:Madrid	
Establecimiento UNIVERSIDAD PRIVADA DE MADRID SA. Calle de Albarracín, 35. Madrid Municipio:Madrid	
Establecimiento UNIVERSIDAD PRIVADA DE MADRID SA. Calle	

Información	Mapa
de Miguel Fleeta, 12. Madrid Municipio:Madrid	
Establecimiento VITHAS DIAGNOSTICO SL. Calle de La Salle, 12. Madrid Municipio:Madrid	
Establecimiento AYUNTAMIENTO DE MAJADAHONDA. Plaza Mayor, 1. Majadahonda Municipio:Majadahonda	
Establecimiento FUNDACION SUMMA HUMANITATE. Calle Virgen de Iciar, 4. Majadahonda Municipio:Majadahonda	
Establecimiento GESTION DE CENTROS MEDICOS MAPFRE SA. Ctra de Pozuelo de Alarcón, 32. Majadahonda Municipio:Majadahonda	
Establecimiento Punto munic. Obs. Violencia de Género - Majadahonda. Trva Santa Catalina, 3. Majadahonda Municipio:Majadahonda	
Establecimiento VISIBOLEO GESTIÓN, S.L.. Calle Mar Egeo, 51. Majadahonda Municipio:Majadahonda	
Establecimiento RESIDENCIAL SENIOR 2000 S.L.U.. Calle Roble, 11. Meco Municipio:Meco	
Establecimiento RESIDENCIAL SENIOR 2000 S.L.U.. Calle Roble, 11. Meco Municipio:Meco	
Establecimiento SCHOOL MONITORES SL. Polig Parque Empresarial Neinor-Henares, 2. Meco Municipio:Meco	
Establecimiento Punto munic. Obs. Violencia de Género - Mejorada del Ca. Plaza del Progreso, 1. Mejorada del Campo Municipio:Mejorada del Campo	

Información	Mapa
Establecimiento AGENCIA MADRILEÑA DE ATENCION SOCIAL (AMAS). Calle Camino Carrasquillas, 16. Móstoles Municipio:Móstoles	
Establecimiento ASOCIACION PARA LA GESTION DE LA INTEGRACION SOCIAL. Calle del Almendro, 114. Móstoles Municipio:Móstoles	
Establecimiento SAR RESIDENCIAL Y ASISTENCIAL, S.A.U.. Calle Río Segura, 29. Móstoles Municipio:Móstoles	
Establecimiento GERON SERVICIOS ASISTENCIALES SL. Plaza de Buenavista, 19. Navalcarnero Municipio:Navalcarnero	
Establecimiento RESIDENCIA NAVA REAL SL. Calle de la Ronda de San Juan, 11. Navalcarnero Municipio:Navalcarnero	
Establecimiento ASOCIACION PARA LA GESTION DE LA INTEGRACION SOCIAL. Calle Naranja, 14. Paracuellos de Jarama Municipio:Paracuellos de Jarama	
Establecimiento GEROINNOVA MIRAMADRID S.L.. Calle Gaspar de Morales, 1. Paracuellos de Jarama Municipio:Paracuellos de Jarama	
Establecimiento AGENCIA MADRILEÑA DE ATENCION SOCIAL (AMAS). Calle Venecia, 22. Parla Municipio:Parla	
Establecimiento ILUNION SOCIOSANITARIO S.A.. Calle Felipe II, 23. Parla Municipio:Parla	
Establecimiento ILUNION SOCIOSANITARIO S.A.. Calle Felipe II, 23. Parla Municipio:Parla	
Establecimiento RAMLIZ, S.A.. Avda de Marcial Llorente, 37.	








Información	Mapa
<p>Pelayos de la Presa Municipio:Pelayos de la Presa</p>	
<p>Establecimiento Centro de Salud Perales de Tajuña. Avda de la Paz, 5. Perales de Tajuña Municipio:Perales de Tajuña</p>	
<p>Establecimiento AIR LIQUIDE HEALTHCARE ESPAÑA SL. Calle del Coto de Doñana, 23. Pinto Municipio:Pinto</p>	
<p>Establecimiento ASOCIACION EDUCATIVA CALASANZ. Calle de la Exacta, 11. Pinto Municipio:Pinto</p>	
<p>Establecimiento CASA COMUNIDAD CONGREGACION PEQUEÑA OBRA DE LA DIVINA P. Plaza Daniel Segovia, 1. Pozuelo de Alarcón Municipio:Pozuelo de Alarcón</p>	
<p>Establecimiento CASA COMUNIDAD ESCLAVAS DE LA VIRGEN DOLOROSA. Calle García Martín, 25. Pozuelo de Alarcón Municipio:Pozuelo de Alarcón</p>	
<p>Establecimiento CASA VILLA PAZ COMPAÑIA DE LAS HIJAS DE LA CAR. Calle Juana Vallés, 6. Pozuelo de Alarcón Municipio:Pozuelo de Alarcón</p>	
<p>Establecimiento DSD PLANNING CENTER SL. Calle Enrique Granados, 6. Pozuelo de Alarcón Municipio:Pozuelo de Alarcón</p>	
<p>Establecimiento HOGAR DON ORIONE. Plaza Daniel Segovia, 1. Pozuelo de Alarcón Municipio:Pozuelo de Alarcón</p>	
<p>Establecimiento PLANIGER, S.A.. Paseo de las Naciones, 1. Pozuelo de Alarcón Municipio:Pozuelo de Alarcón</p>	
<p>Establecimiento PLANIGER, S.A.. Paseo de las Naciones, 1. Pozuelo de Alarcón</p>	

Información	Mapa
Municipio:Pozuelo de Alarcón	
Establecimiento Punto munic. Obs. Violencia de Género - Pozuelo de Alar. Avda Juan XXIII, 10. Pozuelo de Alarcón Municipio:Pozuelo de Alarcón	
Establecimiento SERVICIOS PERSONAS Y SALUD SL. Calle Diego de Velázquez, 1. Pozuelo de Alarcón Municipio:Pozuelo de Alarcón	
Establecimiento Centro de Salud La Paz-Rivas. Avda Parque de Asturias. Rivas-Vaciamadrid Municipio:Rivas-Vaciamadrid	
Establecimiento Centro de Salud Santa Monica. Calle de las Acacias, 120. Rivas-Vaciamadrid Municipio:Rivas-Vaciamadrid	
Establecimiento AGENCIA MADRILEÑA DE ATENCION SOCIAL (AMAS). Avda Noroeste, 9. Rozas de Madrid, Las Municipio:Rozas de Madrid, Las	
Establecimiento AGENCIA MADRILEÑA DE ATENCION SOCIAL (AMAS). Avda Noroeste, 9. Rozas de Madrid, Las Municipio:Rozas de Madrid, Las	
Establecimiento ALBERTIA SERVICIOS SOCIOSANITARIOS SA. Calle Valle de Alcudia, 1. Rozas de Madrid, Las Municipio:Rozas de Madrid, Las	
Establecimiento AYUNTAMIENTO DE LAS ROZAS DE MADRID. Calle Real, 18. Rozas de Madrid, Las Municipio:Rozas de Madrid, Las	
Establecimiento AYUNTAMIENTO DE LAS ROZAS DE MADRID. Paseo Alemanes, 31. Rozas de Madrid, Las Municipio:Rozas de Madrid, Las	
Establecimiento CENTRO DE MEDICINA EL ABEDUL SL. Calle Turín, 42. Rozas de Madrid, Las Municipio:Rozas de Madrid, Las	
Establecimiento MONTESALUD, S.A.. Calle Azor, 2. Rozas de	

Información	Mapa
Madrid, Las Municipio:Rozas de Madrid, Las	
Establecimiento Punto munic. Obs. Violencia de Género - Las Rozas de Ma. Calle Comunidad de La Rioja, 2. Rozas de Madrid, Las Municipio:Rozas de Madrid, Las	
Establecimiento RESIDENCIA TERCERA EDAD LAS MATAS, S.A.. Calle Monte, 11. Rozas de Madrid, Las Municipio:Rozas de Madrid, Las	
Establecimiento SANYRES SUR, S.L.. Calle Playa del Sardinero, 19. Rozas de Madrid, Las Municipio:Rozas de Madrid, Las	
Establecimiento AGENCIA MADRILEÑA DE ATENCION SOCIAL (AMAS). Calle de Ventura de Argumosa, 4. San Fernando de Henares Municipio:San Fernando de Henares	
Establecimiento AGENCIA MADRILEÑA DE ATENCION SOCIAL (AMAS). Calle de Ventura de Argumosa, 4. San Fernando de Henares Municipio:San Fernando de Henares	
Establecimiento TELEVIDA SERVICIOS SOCIOSANITARIOS SL. Avda de Castilla, 2. San Fernando de Henares Municipio:San Fernando de Henares	
Establecimiento ASOCIACION ALDEAS INFANTILES SOS DE ESPAÑA. Calle Residencia, 70. San Lorenzo de El Escorial Municipio:San Lorenzo de El Escorial	
Establecimiento Centro de Especialidades Escorial - San Carlos Calle X. Calle Xavier Cabello Lapiedra, 1. San Lorenzo de El Escorial Municipio:San Lorenzo de El Escorial	
Establecimiento FUNDACION RESIDENCIA DE ANCIANOS MARIA LEONOR Y LEGADO. Calle María Leonor, 3. San	

Información	Mapa
Lorenzo de El Escorial Municipio:San Lorenzo de El Escorial	
Establecimiento SANYRES SUR, S.L.. Calle Luis Cervera Vera, 1. San Lorenzo de El Escorial Municipio:San Lorenzo de El Escorial	
Establecimiento SANYRES SUR, S.L.. Calle Luis Cervera Vera, 1. San Lorenzo de El Escorial Municipio:San Lorenzo de El Escorial	
Establecimiento Centro de Salud San Martín de la Vega. Avda del Doce de Octubre, 6. San Martín de la Vega Municipio:San Martín de la Vega	
Establecimiento AGENCIA MADRILEÑA DE ATENCION SOCIAL (AMAS). Calle de San Martín, 13. San Martín de Valdeiglesias Municipio:San Martín de Valdeiglesias	
Establecimiento AGENCIA MADRILEÑA DE ATENCION SOCIAL (AMAS). Calle de San Martín, 13. San Martín de Valdeiglesias Municipio:San Martín de Valdeiglesias	
Establecimiento AGENCIA MADRILEÑA DE ATENCION SOCIAL (AMAS). Calle de San Martín, 2. San Martín de Valdeiglesias Municipio:San Martín de Valdeiglesias	
Establecimiento PLANIGER, S.A.. Avda de Cataluña, 4. San Sebastián de los Reyes Municipio:San Sebastián de los Reyes	
Establecimiento PLANIGER, S.A.. Avda de Cataluña, 4. San Sebastián de los Reyes Municipio:San Sebastián de los Reyes	
Establecimiento ARQUISOCIAL S. L.. Calle de las Umbrías, 48. Soto del Real Municipio:Soto del Real	
Establecimiento PRIMAR CENTRO GERIATRICO, S.L.. Avda de Madrid, 1. Talamanca de Jarama Municipio:Talamanca de Jarama	

Información	Mapa
Establecimiento PRIMAR CENTRO GERIATRICO, S.L.. Avda de Madrid, 1. Talamanca de Jarama Municipio:Talamanca de Jarama	
Establecimiento HM HOSPITALES 1989 SA. Calle Virgen de la Paloma, 15. Torrejón de Ardoz Municipio:Torrejón de Ardoz	
Establecimiento LAS CELINDAS RESIDENCIA PARA MAYORES, S.L.. Avda Constitución, 128. Torrejón de Ardoz Municipio:Torrejón de Ardoz	
Establecimiento RESIDENCIA PARA MAYORES NUESTRA SEÑORA DEL ROSARIO S.L. Calle Soledad, 37. Torrejón de Ardoz Municipio:Torrejón de Ardoz	
Establecimiento AGENCIA MADRILEÑA DE ATENCION SOCIAL (AMAS). Calle Herrador, 2. Torrelozones Municipio:Torrelozones	
Establecimiento RESIDENCIA DE LA TERCERA EDAD LA MERCED LOS PEÑASCALES,. Avda del Lago, 25. Torrelozones Municipio:Torrelozones	
Establecimiento RESIDENCIAL SENIOR 2000 S.L.U.. Avda de Rosario Manzaneque, 19. Torrelozones Municipio:Torrelozones	
Establecimiento FUNDACION ASISTENCIAL SAN CAMILO. Sect Escultores, 39. Tres Cantos Municipio:Tres Cantos	
Establecimiento IDCQ HOSPITALES Y SANIDAD SL. Calle del Viento, 10. Tres Cantos Municipio:Tres Cantos	
Establecimiento RR. CAMILOS-RESIDENCIA ASISTIDA SAN CAMILO. Sect Escultores, 39. Tres Cantos Municipio:Tres Cantos	
Establecimiento RR. CAMILOS-RESIDENCIA ASISTIDA SAN CAMILO. Sect Escultores, 39. Tres Cantos	

Información	Mapa
Municipio:Tres Cantos	
Establecimiento RR. CAMILOS-RESIDENCIA ASISTIDA SAN CAMILO. Sect Escultores, 39. Tres Cantos Municipio:Tres Cantos	
Establecimiento SACYR SOCIAL SL. Avda de la Industria, 37. Tres Cantos Municipio:Tres Cantos	
Establecimiento Consultorio de Valdelaguna. Ctra M-315 (Colmenar de Oreja). Valdelaguna Municipio:Valdelaguna	
Establecimiento ATENCION SOCIAL Y RESIDENCIAL VALDEMORO. Calle de Lilí Álvarez. Valdemoro Municipio:Valdemoro	
Establecimiento CENTRO DE MAYORES AVENIDA DE ANDALUCIA S. L.. Avda de Andalucía, 25. Valdemoro Municipio:Valdemoro	
Establecimiento Centro de Salud El Reston. Avda del Mar Mediterráneo, 1. Valdemoro Municipio:Valdemoro	
Establecimiento Centro de Salud Valdemoro. Calle Parla, 14. Valdemoro Municipio:Valdemoro	
Establecimiento PLANIGER, S.A.. Avda de Madrid, 3. Villanueva de la Cañada Municipio:Villanueva de la Cañada	
Establecimiento PLANIGER, S.A.. Avda de Madrid, 3. Villanueva de la Cañada Municipio:Villanueva de la Cañada	