
Nomecalles. Instituto de Estadística de la Comunidad de Madrid. Listado de la capa Centro Comercial

Información	Mapa
Centro Comercial - Alcalá Atenea Calle Federico García Lorca, s/n Municipio:Alcalá de Henares	
Centro Comercial - Alcalá de Henares - Tiendas El Corte Inglés Avenida Juan Carlos I, s/n Municipio:Alcalá de Henares	
Centro Comercial - Alcalá Magna C/ Valentín Juara Bellot, 4 Municipio:Alcalá de Henares	
Centro Comercial - El Val Calle Valladolid, 2 Municipio:Alcalá de Henares	
Centro Comercial - Garena Plaza Avenida Juan Carlos I, 13 Municipio:Alcalá de Henares	
Centro Comercial - La Dehesa Carretera Nacional II, km. 34 Municipio:Alcalá de Henares	
Centro Comercial - Quadernillos Avenida de Don Juan Tenorio, s/n Municipio:Alcalá de Henares	
Centro Comercial - Dolce Vita Shopping Gran Manzana Avenida de España, 17 Municipio:Alcobendas	
Centro Comercial - El Bulevar de la Moraleja Paseo Alcobendas, 10 Municipio:Alcobendas	
Centro Comercial - El Encinar Calle Camino del Cura, 10 Municipio:Alcobendas	
Centro Comercial - La Vega Avenida Olímpica, 9	

Nomecalles. Instituto de Estadística de la Comunidad de Madrid. Listado de la capa Centro Comercial

Información	Mapa
Municipio:Alcobendas	
Centro Comercial - Moraleja Green Avenida Europa, 13 - 15 Municipio:Alcobendas	
Centro Comercial - Rio Norte Carretera de Fuencarral 4 Municipio:Alcobendas	
Centro Comercial - Parque Oeste Avenida de Europa, 15 Municipio:Alcorcón	
Centro Comercial - Fifty Outlet Avenida de Europa, 2 Municipio:Alcorcón	
Centro Comercial - San José de Valderas - Tiendas El Corte Inglés Carretera de Extremadura, km. 12,500 Municipio:Alcorcón	
Centro Comercial - Tres Aguas Avenida de San Martín de Valdeiglesias, 20 Municipio:Alcorcón	
Centro Comercial - X Madrid Calle Oslo, 53 Municipio:Alcorcón	
Centro Comercial - Santo Domingo Avenida Guadalix, 35-37 Municipio:Algete	
Centro Comercial - E. Leclerc Aranjuez Paseo Deleite, 13 Municipio:Aranjuez	
Centro Comercial - Zoco Carretera Loeches, s/n Municipio:Arganda del Rey	

Nomecalles. Instituto de Estadística de la Comunidad de Madrid. Listado de la capa Centro Comercial

Información	Mapa
Centro Comercial - Madrid Xanadú Carretera Extremadura , km. 23,5 Municipio:Arroyomolinos	
Centro Comercial - Xanadú - Tiendas El Corte Inglés Carretera de Extremadura, km. 23 Municipio:Arroyomolinos	
Centro Comercial - Ciudad Comercial Las Lomas Calle Valle del Tormes, 2 Municipio:Boadilla del Monte	
Centro Comercial - El Palacio Calle Mártires, 35 Municipio:Boadilla del Monte	
Centro Comercial - Zoco Boadilla Calle Santillana del Mar, 14 Municipio:Boadilla del Monte	
Centro Comercial - Canguro Calle Real, 57 Municipio:Collado Villalba	
Centro Comercial - Los Valles Calle Rincón de las Eras, 1 Municipio:Collado Villalba	
Centro Comercial - Planetocio Avenida Juan Carlos I, 46 Municipio:Collado Villalba	
Centro Comercial - Zoco Villalba Avenida Juan Carlos I, 20 Municipio:Collado Villalba	
Centro Comercial - El Portachuelo Carretera Hoyo de Manzanares, 40 Municipio:Colmenar Viejo	
Centro Comercial - El Ventanal de la Sierra Avenida Tejera, 2	

Nomecalles. Instituto de Estadística de la Comunidad de Madrid. Listado de la capa Centro Comercial

Información	Mapa
Municipio:Colmenar Viejo	
Centro Comercial - Mirador Calle Molino de Viento, s/n Municipio:Colmenar Viejo	
Centro Comercial - La Rambla Avenida Príncipes de España, s/n Municipio:Coslada	
Centro Comercial - Zocoslada Avenida España, 23 Municipio:Coslada	
Centro Comercial - Cubas Plaza Avenida Acacias, 1 Municipio:Cubas de la Sagra	
Centro Comercial - Fuenlabrada 2 Calle Portugal, 33 Municipio:Fuenlabrada	
Centro Comercial - Plaza de la Estación Calle Hungría, s/n Municipio:Fuenlabrada	
Centro Comercial - Plaza de las Provincias Avenida de las Provincias, 18 Municipio:Fuenlabrada	
Centro Comercial - Plaza Loranca 2 Avenida Pablo Iglesias, 17 Municipio:Fuenlabrada	
Centro Comercial - Bulevar Getafe Carretera Getafe a Villaverde, s/n Municipio:Getafe	
Centro Comercial - Capital M-50 Calle Islas Cíes, 1 Municipio:Getafe	
Centro Comercial - El Bercial - Tiendas El Corte Inglés	

Nomecalles. Instituto de Estadística de la Comunidad de Madrid. Listado de la capa Centro Comercial

Información	Mapa
Avenida del Comandante José Manuel Ripollés, 2 Municipio:Getafe	
Centro Comercial - Getafe II Calle Cataluña, 17 Municipio:Getafe	
Centro Comercial - Getafe III Avenida Juan Carlos I, 1 Municipio:Getafe	
Centro Comercial - Getafe The Style Outlets Calle Río Guadalquivir, 15 Municipio:Getafe	
Centro Comercial - Nassica Avenida Río Guadalquivir, 13 Municipio:Getafe	
Centro Comercial - Arroyosur Calle de la Primavera, 1 Municipio:Leganés	
Centro Comercial - Mercacentro de Leganés Plaza Comunidad de Madrid, 2 Municipio:Leganés	
Centro Comercial - Parquesur Avenida Gran Bretaña, s/n Municipio:Leganés	
Centro Comercial - Sambil Outlet Calle Mondragón, s/n Municipio:Leganés	
Parque Comercial - Plaza Nueva Avenida Puerta del Sol, 2 Municipio:Leganés	
Centro Comercial - ABC Serrano Calle Serrano, 61 Municipio:Madrid	

Nomecalles. Instituto de Estadística de la Comunidad de Madrid. Listado de la capa Centro Comercial

Información	Mapa
Centro Comercial - Albufera Plaza Avenida Albufera, 153 Municipio:Madrid	
Centro Comercial - Alcalá Norte Calle Alcalá 414 Municipio:Madrid	
Centro Comercial - Alcampo Pio XII Avenida Pío XII, 2 Municipio:Madrid	
Centro Comercial - Arenal 9 Calle Arenal, 9 Municipio:Madrid	
Centro Comercial - Arturo Soria Plaza Calle Arturo Soria, 126 Municipio:Madrid	
Centro Comercial - Bahía Center Calle Bahía de Gando, 1 Municipio:Madrid	
Centro Comercial - Campo de las Naciones Avenida de los Andes, 50 Municipio:Madrid	
Centro Comercial - Castellana 200 Paseo de la Castellana, 204 Municipio:Madrid	
Centro Comercial - Castellana Raimundo Fernández Villaverde, 67 Municipio:Madrid	
Centro Comercial - Colombia Avenida Bucaramanga, 2 Municipio:Madrid	
Centro Comercial - Dreams Palacio de Hielo Calle Silvano, 77 Municipio:Madrid	

Nomecalles. Instituto de Estadística de la Comunidad de Madrid. Listado de la capa Centro Comercial

Información	Mapa
Centro Comercial - El Jardín de Serrano Calle Goya, 6 - 8 Municipio:Madrid	
Centro Comercial - Goya Goya, 76 Municipio:Madrid	
Centro Comercial - Gran Vía de Hortaleza Avenida Gran Vía de Hortaleza, s/n Municipio:Madrid	
Centro Comercial - Islazul Calle Calderilla, 1 Municipio:Madrid	
Centro Comercial - La Ermita Paseo de la Ermita del Santo, 48 Municipio:Madrid	
Centro Comercial - La Esquina del Bernabéu Avenida Concha Espina, 1 Municipio:Madrid	
Centro comercial - La Gavia Calle Adolfo Bioy Casares, 2 Municipio:Madrid	
Centro Comercial - La Vaguada Avenida Monforte de Lemos, 36 Municipio:Madrid	
Centro Comercial - Las Rosas Avenida Guadalajara, 2 Municipio:Madrid	
Centro Comercial - Los Ángeles Avenida de Andalucía, km 7.00 Municipio:Madrid	
Centro Comercial - Madrid Sur Avenida Pablo Neruda, 91 Municipio:Madrid	

Nomecalles. Instituto de Estadística de la Comunidad de Madrid. Listado de la capa Centro Comercial

Información	Mapa
Centro Comercial - Méndez Álvaro Calle Retama, 8 Municipio:Madrid	
Centro Comercial - Moda Shopping Avenida General Perón, 40 Municipio:Madrid	
Centro Comercial - Montecarmelo Calle Monasterio de Arlanza, 20 Municipio:Madrid	
Centro Comercial - Plaza Aluche Avenida de los Poblados, 58 Municipio:Madrid	
Centro Comercial - Plaza Río 2 Avenida Manzanares, 210 Municipio:Madrid	
Centro Comercial - Plenilunio Calle Aracne,s/n Municipio:Madrid	
Centro Comercial - Preciados - Callao Preciados 3 Municipio:Madrid	
Centro Comercial - Princesa Princesa, 56 Municipio:Madrid	
Centro Comercial - Príncipe Pio Paseo de la Florida, 2 Municipio:Madrid	
Centro Comercial - Puerta de Toledo Ronda de Toledo, 1 Municipio:Madrid	
Centro Comercial - Rosa de Luxemburgo C/ Rosa de Luxemburgo, s/n	












Nomecalles. Instituto de Estadística de la Comunidad de Madrid. Listado de la capa Centro Comercial

Información	Mapa
Municipio:Madrid	
Centro Comercial - Sanchinarro - Tiendas El Corte Inglés Calle Margarita de Parma, 1 Municipio:Madrid	
Centro Comercial - Serrano 47 Woman Calle Serrano, 47 Municipio:Madrid	
Centro Comercial - Sexta Avenida Avenida Victoria, 2 Municipio:Madrid	
Centro Comercial - Valdebernardo Bulevar José Prat, 35 Municipio:Madrid	
Centro Comercial - Vista Alegre Avenida de la Plaza de Toros, s/n Municipio:Madrid	
Centro Comercial - Wow Calle Gran Vía, 18 Municipio:Madrid	
Centro Comercial -Alcampo Moratalaz Calle Camino de los Vinateros, s/n Municipio:Madrid	
Centro Comercial - Centro Oeste Calle Moreras, 2 Municipio:Majadahonda	
Centro Comercial - Equinoccio Calle Fresa, 2 Municipio:Majadahonda	
Centro Comercial - Gran Plaza 2 Calle de los Químicos 2 Municipio:Majadahonda	
Centro Comercial - La Bolsa	

Nomecalles. Instituto de Estadística de la Comunidad de Madrid. Listado de la capa Centro Comercial

Información	Mapa
Ctra. Pozuelo, 48 Municipio:Majadahonda	
Centro Comercial - Milenium Calle Azafrán, 13 Municipio:Majadahonda	
Centro Comercial - Zoco Majadahonda Avenida España, 51 Municipio:Majadahonda	
Centro Comercial - Belvalle Calle Pinar, s/n Municipio:Meco	
Centro Comercial - Arce Calle Cid Campeador, 7 Municipio:Móstoles	
Centro Comercial - Dos de Mayo Avenida Dos de Mayo, 27 Municipio:Móstoles	
Centro Comercial - Ecomóstoles Centro Calle Libertad, 38 Municipio:Móstoles	
Centro Comercial - La Fuensanta Avenida de la Onu, 65 Municipio:Móstoles	
Centro Comercial - Villafontana Calle Simón Hernández, 53 Municipio:Móstoles	
Centro Comercial - La Plaza Calle Diez, 25 Municipio:Nuevo Baztán	
Centro Comercial - Miramadrid Pº Camelias, s/n Municipio:Paracuellos de Jarama	












Nomecalles. Instituto de Estadística de la Comunidad de Madrid. Listado de la capa Centro Comercial

Información	Mapa
Centro Comercial - El Ferial Calle Pinto, s/n Municipio:Parla	
Centro Comercial - Merca - 2 Parla Calle Pablo Casals, 27 Municipio:Parla	
Centro Comercial - Parla Natura Avenida Torres de Quevedo, s/n Municipio:Parla	
Centro Comercial - Plaza Éboli Calle Pablo Picasso c/v Camino de San Antón Municipio:Pinto	
Centro Comercial - Ciudad de la Imagen Calle Edgar Neville s/n Municipio:Pozuelo de Alarcón	
Centro Comercial - La Estación Plaza Gobernador, s/n Municipio:Pozuelo de Alarcón	
Centro Comercial - Monteclaro Carretera Majadahonda (M-515), km 2,6 Municipio:Pozuelo de Alarcón	
Centro Comercial - Pozuelo Carretera de la Coruña km. 12.500 Municipio:Pozuelo de Alarcón	
Centro Comercial - Zielo Shopping Avda. Europa, 26 B Municipio:Pozuelo de Alarcón	
Centro Comercial - Zoco Pozuelo Calle Barlovento, 30 Municipio:Pozuelo de Alarcón	
Centro Comercial - H2Ocio Calle Marie Curie, 4 Municipio:Rivas-Vaciamadrid	

Nomecalles. Instituto de Estadística de la Comunidad de Madrid. Listado de la capa Centro Comercial

Información	Mapa
Centro Comercial - Covibar Avenida de Covibar, 8 Municipio:Rivas-Vaciamadrid	
Centro Comercial - Parque Rivas Avenida Técnica, s/n Municipio:Rivas-Vaciamadrid	
Centro Comercial - Rivas Centro Plaza de la Constitución, 2 Municipio:Rivas-Vaciamadrid	
Centro Comercial - Santa Mónica Calle Aloe, 14 Municipio:Rivas-Vaciamadrid	
Centro Comercial - Burgocentro Calle Comunidad de Madrid, 37 - 41 Municipio:Rozas de Madrid, Las	
Centro Comercial - El Palmeral Calle José Echegaray, 11 Municipio:Rozas de Madrid, Las	
Centro Comercial - Las Rozas The Style Outlets Calle Pablo Neruda, s/n Municipio:Rozas de Madrid, Las	
Centro Comercial - Las Rozas Village Calle Juan Ramón Jiménez, 3 Municipio:Rozas de Madrid, Las	
Centro Comercial - Las Rozas 2 - La Tortuga Avenida de Atenas, s/n Municipio:Rozas de Madrid, Las	
Centro Comercial - Zoco Las Rozas Avenida Atenas, 75 Municipio:Rozas de Madrid, Las	
Centro Comercial - Parque Henares Avenida Somorrostro, 46	

Nomecalles. Instituto de Estadística de la Comunidad de Madrid. Listado de la capa Centro Comercial

Información	Mapa
Municipio:San Fernando de Henares	
Parque Comercial - Camino Real Ctra. Nacional II, Km. 16 Municipio:San Fernando de Henares	
Centro Comercial - Los Soportales Del Zaburdón Calle Pozas, 181 Municipio:San Lorenzo de El Escorial	
Centro Comercial - Alegra Calle Salvador de Madariaga, 3 Municipio:San Sebastián de los Reyes	
Centro Comercial - La Viña Avenida de la Sierra, 24 Municipio:San Sebastián de los Reyes	
Centro Comercial - Megapark Nacional 1, salida 19 Municipio:San Sebastián de los Reyes	
Centro Comercial - Plaza Norte 2 Ctra A1salida 17Parque Comercial Megapark pl deComercio 11-1 Municipio:San Sebastián de los Reyes	
Centro Comercial - San Sebastián de los Reyes The Style Outlets Calle Salvador de Madariaga, s/n Municipio:San Sebastián de los Reyes	
Centro Comercial - Zoco Las Pirámides Avenida Andalucía, 2 Municipio:San Sebastián de los Reyes	
Centro Comercial - Círculo Comercial Avenida Constitución, 90 Municipio:Torrejón de Ardoz	
Centro Comercial - Oasis Madrid Avenida Premios Nobel, 17 Municipio:Torrejón de Ardoz	
Centro Comercial - Parque Corredor	

Nomecalles. Instituto de Estadística de la Comunidad de Madrid. Listado de la capa Centro Comercial

Información	Mapa
Carretera Torrejón a Ajalvir, s/n Municipio:Torrejón de Ardoz	
Centro Comercial - Espacio Torrelodones Avda. de la Fontanilla,1 Municipio:Torrelodones	
Centro Comercial - Ciudad Tres Cantos Avenida Labradores, 9 - 11 Municipio:Tres Cantos	
Centro Comercial - La Rotonda Plaza del Toro, 1 Municipio:Tres Cantos	
Centro Comercial - El Restón Avenida Mar Mediterráneo, 3 Municipio:Valdemoro	
Centro Comercial - Villacenter Avenida Príncipe de Asturias, 129 Municipio:Villaviciosa de Odón	