













Información	Mapa
A-1 (Autovía del Norte Madrid-Irún)	
A-2 (Autovía del Nordeste Madrid-Barcelona)	
A-3 (Autovía del Este Madrid-Valencia)	
A-4 (Autovía del Sur Madrid-Cádiz)	
A-42 (Autovía de Toledo Madrid-Burguillos de Toledo)	
A-5 (Autovía de Madrid - Extremadura)	
A5-M40 (Enlace carretera de Extremadura con la de circunvalación M-40)	
A-6 (Autovía de Madrid - La Coruña)	
M-11 (Madrid - Barajas)	
M-110 (Barajas - Alcobendas)	
M-12 (Eje Norte-Sur - Acceso directo a la T4 (aeropuerto))	
M-13 (Eje Este-Oeste : enlaza la M-14 y la M-12- Acceso al Aeropuerto de Barajas T4)	
M-14 (Troncal: Acceso directo a las terminales T1, T2 y T3, desde la M-40 y la A 2)	
M-21 (Variante de la A-2.Conexión M-40 y M-50)	
M-22 (Conexión A-2 (carretera de Barcelona) - M-21 (aeropuerto))	
M-23 (Conexión M-30 y M-40 con la R-3)	
M-31 (Eje Sureste empieza en la M-40 y finaliza en la M-50)	
M-40 (carretera de circunvalación de Madrid exterior a la M-30)	
M-50 (carretera de circunvalación de Madrid- el quinto cinturón)	