










Información	Mapa
Establecimiento Centro de Inserción Social Melchor Rodríguez García. Ctra Meco, 2000. Alcalá de Henares Municipio:Alcalá de Henares	
Establecimiento INSS - Centros Comarcales - Nº 1 C/ Río Arlanza, 30. Calle Río Arlanza, 30. Alcalá de Henares Municipio:Alcalá de Henares	
Establecimiento INSS - Centros Comarcales - Nº 2 C/ Marqués de la Valda. Calle del Marqués de la Valdavia, 75. Alcobendas Municipio:Alcobendas	
Establecimiento INSS - Centros Comarcales - Nº 3 Paseo de Extremadura,. Paseo Extremadura, 17. Alcorcón Municipio:Alcorcón	
Establecimiento Ayto. de Aranjuez. Plaza de la Constitución. Aranjuez Municipio:Aranjuez	
Establecimiento Ayto. de Aranjuez. Plaza de la Constitución. Aranjuez Municipio:Aranjuez	
Establecimiento AYUNTAMIENTO DE ARANJUEZ. Calle de Stuart, 91. Aranjuez Municipio:Aranjuez	
Establecimiento INSS - Centros Comarcales - Nº 4 C/ Capitán Angosto Góm. Calle del Capitán Angosto Gómez Castrillón, 124. Aranjuez Municipio:Aranjuez	
Establecimiento Arganda. Comunidad de Madrid. Avda de Valdearganda, 6. Arganda del Rey Municipio:Arganda del Rey	
Establecimiento Ayto. de Arganda del Rey. Plaza de la Constitución, 1. Arganda del Rey Municipio:Arganda del Rey	
Establecimiento Ayto. de Arganda del Rey. Plaza de la	

Información	Mapa
Constitución, 1. Arganda del Rey Municipio:Arganda del Rey	
Establecimiento INSS - Centros Comarcales - Nº 5 C/ Puente del Cura, 3. Calle Puente del Cura, 3. Arganda del Rey Municipio:Arganda del Rey	
Establecimiento Ayto. de Arroyomolinos. Plaza Mayor, 1. Arroyomolinos Municipio:Arroyomolinos	
Establecimiento Ayto. de Arroyomolinos. Plaza Mayor, 1. Arroyomolinos Municipio:Arroyomolinos	
Establecimiento MANC SERVICIOS VALLE NORTE DEL LOZOYA. Plaza de Picasso, 1. Buitrago del Lozoya Municipio:Buitrago del Lozoya	
Establecimiento AYUNTAMIENTO DE COLLADO MEDIANO. Calle de José Antonio, 1. Collado Mediano Municipio:Collado Mediano	
Establecimiento Ayto. de Collado Villalba. Plaza de la Constitución, 1. Collado Villalba Municipio:Collado Villalba	
Establecimiento Ayto. de Collado Villalba. Plaza de la Constitución, 1. Collado Villalba Municipio:Collado Villalba	
Establecimiento INSS - Centros Comarcales - Nº 15 C/ Anacleto López, 7. Calle Anacleto López, 7. Collado Villalba Municipio:Collado Villalba	
Establecimiento INSS - Centros Comarcales - Nº 6 C/ Carlos Aragón Cance. Calle de Carlos Aragón Cancela, 5. Colmenar Viejo Municipio:Colmenar Viejo	
Establecimiento Ayto. de Coslada. Avda de la Constitución, 47. Coslada	





Nomecalles. Instituto de Estadística de la Comunidad de Madrid. Listado de la capa Admon.
Pública (50-99 trab.)

Información	Mapa
Municipio:Coslada	
Establecimiento Ayto. de Coslada. Avda de la Constitución, 47. Coslada Municipio:Coslada	
Establecimiento INSS - Centros Comarcales - Nº 7 Pza. Dr. Tamames, s/n. Plaza del Doctor Tamames. Coslada Municipio:Coslada	
Establecimiento INSS - Centros Comarcales - Nº 16 Centro Comercial Fuen. Calle Portugal, 33. Fuenlabrada Municipio:Fuenlabrada	
Establecimiento Ayto. de Getafe. Plaza de la Constitución, 1. Getafe Municipio:Getafe	
Establecimiento Ayto. de Getafe. Plaza de la Constitución, 1. Getafe Municipio:Getafe	
Establecimiento INSS - Centros Comarcales - Nº 8 Avda. de los Ángeles,. Avda de los Ángeles, 53. Getafe Municipio:Getafe	
Establecimiento Ayto. de Guadarrama. Plaza Mayor, 5. Guadarrama Municipio:Guadarrama	
Establecimiento Ayto. de Guadarrama. Plaza Mayor, 5. Guadarrama Municipio:Guadarrama	
Establecimiento INSS - Centros Comarcales - Nº 9 Avda. Dos de Mayo, 29. Avda Dos de Mayo, 29. Leganés Municipio:Leganés	
Establecimiento AGENCIA DE INF. Y CONTROL ALIMENTARIOS. Calle de la Infanta Mercedes, 31. Madrid Municipio:Madrid	
Establecimiento Atocha. Comunidad de Madrid. Calle de Méndez	

Nomecalles. Instituto de Estadística de la Comunidad de Madrid. Listado de la capa Admon.
Pública (50-99 trab.)

Información	Mapa
Álvaro, 7. Madrid Municipio:Madrid	
Establecimiento AUTORIDAD INDEPENDIENTE DE RESP FISCAL. Calle de José Abascal, 2. Madrid Municipio:Madrid	
Establecimiento CENTRO RECUPERACION MIUSVALIDOS FISICOS MADRID (IN. Cmno de Valderribas, 113. Madrid Municipio:Madrid	
Establecimiento COMISIONADO PARA EL MERCADO DE TABACOS. Paseo de la Habana, 140. Madrid Municipio:Madrid	
Establecimiento Consejo de Estado. Calle Mayor, 79. Madrid Municipio:Madrid	
Establecimiento Consejo de Estado. Calle Mayor, 79. Madrid Municipio:Madrid	
Establecimiento Defensor del Pueblo. Paseo de Eduardo Dato, 31. Madrid Municipio:Madrid	
Establecimiento Defensor del Pueblo. Paseo de Eduardo Dato, 31. Madrid Municipio:Madrid	
Establecimiento EMBAJADA DE FRANCIA EN ESPAÑA. Calle de Villalar, 2. Madrid Municipio:Madrid	
Establecimiento ENTIDAD ESTATAL DE SEGUROS AGRARIOS. Avda de la Gran Vía de San Francisco, 4. Madrid Municipio:Madrid	
Establecimiento IN CONTABILIDAD AUDITORIA DE CUENTAS. Calle de las Huertas, 26. Madrid Municipio:Madrid	
Establecimiento INSS - Centros Urbanos - Nº 11 C/ Isla de Arosa, 20-B. Calle de la Isla de Arosa, 20. Madrid	

Nomecalles. Instituto de Estadística de la Comunidad de Madrid. Listado de la capa Admon.
Pública (50-99 trab.)

Información	Mapa
Municipio:Madrid	
Establecimiento INSS - Centros Urbanos - Nº 13 C/ Cedaceros, 11. Calle de Cedaceros, 11. Madrid Municipio:Madrid	
Establecimiento INSS - Centros Urbanos - Nº 14 C/ Maldonado, 2. Calle de Maldonado, 2. Madrid Municipio:Madrid	
Establecimiento INSS - Centros Urbanos - Nº 15 C/ Amor Hermoso, 52-54. Calle del Amor Hermoso, 52. Madrid Municipio:Madrid	
Establecimiento INSS - Centros Urbanos - Nº 4 C/ Picos de Europa, 49. Calle de Picos de Europa, 49. Madrid Municipio:Madrid	
Establecimiento INSS - Centros Urbanos - Nº 5 C/ Miguel Fleta, 3. Calle de Miguel Fleta, 3. Madrid Municipio:Madrid	
Establecimiento INSS - Centros Urbanos - Nº 7 Avenida de Pedro Díez, 19. Avda de Pedro Díez, 19. Madrid Municipio:Madrid	
Establecimiento INSS - Direcciones Provinciales C/ Serrano, 102. Calle de Serrano, 102. Madrid Municipio:Madrid	
Establecimiento INSS - Servicios Centrales C/ Padre Damián, 4- 6. Calle del Padre Damián, 4. Madrid Municipio:Madrid	
Establecimiento INSTITUTO VIVIENDA,INFRAESTRUCTURA EQUIP DEFENSA INVIED. Calle de Alejandro Dumas, 11. Madrid Municipio:Madrid	
Establecimiento ISM - Dirección Provincial- Nº 16 C/ Churruca, 2. Calle de Churruca, 2. Madrid Municipio:Madrid	
Establecimiento ISM - Servicios Centrales C/ Génova, 20 y 24.	

Nomecalles. Instituto de Estadística de la Comunidad de Madrid. Listado de la capa Admon.
Pública (50-99 trab.)

Información	Mapa
Calle de Génova, 20. Madrid Municipio:Madrid	
Establecimiento MINISTERIO DE IGUALDAD. Calle de Alcalá, 37. Madrid Municipio:Madrid	
Establecimiento MUTUALIDAD GENERAL JUDICIAL. Calle del Marqués del Duero, 7. Madrid Municipio:Madrid	
Establecimiento ORGANISMO AUTONOMO PARQUES NACIONALES. Calle de Hernani, 59. Madrid Municipio:Madrid	
Establecimiento ORGANIZACION NACIONAL DE TRASPLANTES. Calle de Sinesio Delgado, 8. Madrid Municipio:Madrid	
Establecimiento SECRETARIA GENERAL IBEROAMERICANA. Paseo de Recoletos, 8. Madrid Municipio:Madrid	
Establecimiento Senado. Calle de Bailén, 3. Madrid Municipio:Madrid	
Establecimiento Senado. Calle de Bailén, 3. Madrid Municipio:Madrid	
Establecimiento SENADO. Plaza de la Marina Española. Madrid Municipio:Madrid	
Establecimiento SJASS - Delegados Centrales IMSERSO C/ Ginzo de Limia,. Calle de Ginzo de Limia, 58. Madrid Municipio:Madrid	
Establecimiento SJASS - Delegados Centrales INGESA C/ Alcalá, 56. Calle de Alcalá, 56. Madrid Municipio:Madrid	
Establecimiento SJASS - Delegados Centrales INSS C/ Padre Damián, 4-6. Calle del Padre Damián, 4. Madrid Municipio:Madrid	

Nomecalles. Instituto de Estadística de la Comunidad de Madrid. Listado de la capa Admon.
Pública (50-99 trab.)

Información	Mapa
Establecimiento SJASS - Delegados Centrales TGSS C/ Astros, 5-7. Calle de los Astros, 5. Madrid Municipio:Madrid	
Establecimiento SJASS - Delegados Provinciales INSS C/ López de Hoyos,. Calle de López de Hoyos, 169. Madrid Municipio:Madrid	
Establecimiento SJASS - Delegados Provinciales TGSS C/ Agustín de Foxá,. Calle de Agustín de Foxá, 28. Madrid Municipio:Madrid	
Establecimiento SJASS - Dirección del Servicio Jurídico C/ Infanta Merc. Calle de la Infanta Mercedes, 31. Madrid Municipio:Madrid	
Establecimiento Tribunal Constitucional. Calle de Doménico Scarlatti, 6. Madrid Municipio:Madrid	
Establecimiento Tribunal Constitucional. Calle de Doménico Scarlatti, 6. Madrid Municipio:Madrid	
Establecimiento Ayto. de Majadahonda. Plaza Mayor, 3. Majadahonda Municipio:Majadahonda	
Establecimiento Ayto. de Majadahonda. Plaza Mayor, 3. Majadahonda Municipio:Majadahonda	
Establecimiento Ayto. de Mejorada del Campo. Plaza del Progreso, 1. Mejorada del Campo Municipio:Mejorada del Campo	
Establecimiento Ayto. de Mejorada del Campo. Plaza del Progreso, 1. Mejorada del Campo Municipio:Mejorada del Campo	
Establecimiento GERENCIA MUNICIPAL DE URBAN DE MOSTOLES. Calle de la Independencia, 12. Móstoles Municipio:Móstoles	

Nomecalles. Instituto de Estadística de la Comunidad de Madrid. Listado de la capa Admon.
Pública (50-99 trab.)

Información	Mapa
Establecimiento INSS - Centros Comarcales - Nº 10 Paseo de Arroyomolino. Paseo de Arroyomolinos, 59. Móstoles Municipio:Móstoles	
Establecimiento Móstoles I. Comunidad de Madrid. Calle del Pintor Velázquez, 57. Móstoles Municipio:Móstoles	
Establecimiento INSS - Centros Comarcales - Nº 11 Avda. Europa, 8 Bis. Avda Europa, 8. Pozuelo de Alarcón Municipio:Pozuelo de Alarcón	
Establecimiento AYUNTAMIENTO DE RIVAS VACIAMADRID. Plaza 19 de Abril. Rivas-Vaciamadrid Municipio:Rivas-Vaciamadrid	
Establecimiento Ayto. de San Fernando de Henares. Plaza de España, 20. San Fernando de Henares Municipio:San Fernando de Henares	
Establecimiento Ayto. de San Fernando de Henares. Plaza de España, 20. San Fernando de Henares Municipio:San Fernando de Henares	
Establecimiento INSS - Centros Comarcales - Nº 13 Carretera de Ávila, 1. Ctra de Ávila (N-403), 1. San Martín de Valdeiglesias Municipio:San Martín de Valdeiglesias	
Establecimiento Ayto. de Torrejón de Ardoz. Plaza Mayor, 1. Torrejón de Ardoz Municipio:Torrejón de Ardoz	
Establecimiento Ayto. de Torrejón de Ardoz. Plaza Mayor, 1. Torrejón de Ardoz Municipio:Torrejón de Ardoz	
Establecimiento INSS - Centros Comarcales - Nº 14 Avda. de Madrid, 11. Avda Madrid, 11. Torrejón de Ardoz Municipio:Torrejón de Ardoz	
Establecimiento EULEN CENTRO ESPECIAL DE EMPLEO SA. Calle de Santa Bárbara, 1. Torrelaguna	

Información	Mapa
Municipio:Torrelaguna	