
















Nomecalles. Instituto de Estadística de la Comunidad de Madrid. Listado de la capa
Unifamiliar Aislada o Pareada

Información	Mapa
0020101012 Zulema Municipio:Ajalvir	
0030101004 Navazos, Los Municipio:Alameda del Valle	
0030101005 Sotillo, El Municipio:Alameda del Valle	
0030101007 Heredades Municipio:Alameda del Valle	
0040101001 Alpes, Los Municipio:Alamo, El	
0040101002 Arroyo, El Municipio:Alamo, El	
0040101004 Cerro de los Morales Municipio:Alamo, El	
0040101006 Fábrica, La Municipio:Alamo, El	
0040101007 Higueral, El Municipio:Alamo, El	
0040101008 María Luisa Municipio:Alamo, El	
0040101009 Olivar, El Municipio:Alamo, El	
0040101010 Tempranal, El Municipio:Alamo, El	
0040101011 Río Guadalix Municipio:Alamo, El	
0040101012 Río Sena Municipio:Alamo, El	
0050101030 Santiago Municipio:Alcalá de Henares	
0050101051 Ciudad 21	














Nomecalles. Instituto de Estadística de la Comunidad de Madrid. Listado de la capa
Unifamiliar Aislada o Pareada

Información	Mapa
Municipio:Alcalá de Henares	
0050101055 Alamillo, El Municipio:Alcalá de Henares	
0060101010 Encinar de los Reyes, El Municipio:Alcobendas	
0060101013 Fuente del Hito Municipio:Alcobendas	
0060101016 Moraleja, La Municipio:Alcobendas	
0060101036 Brezos, Los Municipio:Alcobendas	
0060101037 Mesoncillos Municipio:Alcobendas	
0060101038 Soto Verde Municipio:Alcobendas	
0060101042 Intergolf Municipio:Alcobendas	
0070201001 Campodón Municipio:Alcorcón	
0080101001 Cañada del Alberche Municipio:Aldea del Fresno	
0080101003 Majasierra Municipio:Aldea del Fresno	
0080101004 Mercedes, Las Municipio:Aldea del Fresno	
0080101005 Llanos, Los Municipio:Aldea del Fresno	
0080101006 Llanillos, Los Municipio:Aldea del Fresno	
0080102001 María Elena Municipio:Aldea del Fresno	

Nomecalles. Instituto de Estadística de la Comunidad de Madrid. Listado de la capa
Unifamiliar Aislada o Pareada

Información	Mapa
0080102002 Monteros, Los Municipio:Aldea del Fresno	
0080102003 Sotoverde Municipio:Aldea del Fresno	
0080102004 Plantío, El Municipio:Aldea del Fresno	
0080301002 Palomeque Municipio:Aldea del Fresno	
0080304001 Manga de la Pedrera Municipio:Aldea del Fresno	
0080599001 Dehesilla, La Municipio:Aldea del Fresno	
0080702001 Carreta Quebrada Municipio:Aldea del Fresno	
0090101010 Valderrey Municipio:Algete	
0090101012 Cuesta Retamar Municipio:Algete	
0090601001 Prado Norte Municipio:Algete	
0090601002 Girasoles, Los Municipio:Algete	
0090801001 Santo Domingo Municipio:Algete	
0091101001 Dehesa Nueva Municipio:Algete	
0100101001 Berrocales, Los Municipio:Alpedrete	
0100101002 Carmen, El Municipio:Alpedrete	
0100101004 Cerca de los Pinos - Hórreo III- Hórreo VI	

Nomecalles. Instituto de Estadística de la Comunidad de Madrid. Listado de la capa
Unifamiliar Aislada o Pareada

Información	Mapa
Municipio:Alpedrete	
0100101006 Cerquillas - El Navajuelo - Las Canteras - Los Prados Municipio:Alpedrete	
0100101007 Colmenillas Municipio:Alpedrete	
0100101008 Ejido, El Municipio:Alpedrete	
0100101010 Lanchuela, La Municipio:Alpedrete	
0100101011 Mataespesa Municipio:Alpedrete	
0100101014 San José Municipio:Alpedrete	
0100101015 Cerca Juan López Municipio:Alpedrete	
0100101019 Zahurdón Municipio:Alpedrete	
0101701002 Valdencina Municipio:Alpedrete	
0101801001 Arroyo de los Sauces - Las Zanjas Municipio:Alpedrete	
0101801002 Colonia Valles Municipio:Alpedrete	
0101801003 Negrales, Los Municipio:Alpedrete	
0101801005 Valles Municipio:Alpedrete	
0101801006 Deviasa Municipio:Alpedrete	
0101801007 Londres	

Nomecalles. Instituto de Estadística de la Comunidad de Madrid. Listado de la capa
Unifamiliar Aislada o Pareada

Información	Mapa
Municipio:Alpedrete	
0101801008 Monte Redondo Municipio:Alpedrete	
0110101001 Albares Municipio:Ambite	
0110101002 Cabezos, Los Municipio:Ambite	
0110101003 Carmen, El Municipio:Ambite	
0110101005 Cebollares, Los Municipio:Ambite	
0110101006 Molino, El Municipio:Ambite	
0110101008 Pesquera, La Municipio:Ambite	
0110201001 Sierra de Tajuña Municipio:Ambite	
0120101001 Alcarceles, Los Municipio:Anchuelo	
0120101002 Arreñas, Las Municipio:Anchuelo	
0120101005 Cola de la Pescada Municipio:Anchuelo	
0120101006 Cuesta, La Municipio:Anchuelo	
0120201001 Cerro de Miralbueno Municipio:Anchuelo	
0130201012 Jardín de Narvárez Municipio:Aranjuez	
0130201016 Mirador, El Municipio:Aranjuez	

Nomecalles. Instituto de Estadística de la Comunidad de Madrid. Listado de la capa
Unifamiliar Aislada o Pareada

Información	Mapa
0130201020 Oñate Municipio:Aranjuez	
0130201025 Pino, El Municipio:Aranjuez	
0130201035 Ciudad de las Artes Municipio:Aranjuez	
0130201037 Polvorín, El Municipio:Aranjuez	
0130201038 Crisálida Municipio:Aranjuez	
0130901005 Tarraco Municipio:Aranjuez	
0131199001 Sotomayor Municipio:Aranjuez	
0140101032 Olivos, Los Municipio:Arganda del Rey	
0140101043 Romeral, El Municipio:Arganda del Rey	
0140701001 Villares, Los Municipio:Arganda del Rey	
0140701003 Valdeparazuelos Municipio:Arganda del Rey	
0150101003 Dehesa, La Municipio:Arroyomolinos	
0150101004 Montemolinos Municipio:Arroyomolinos	
0150101005 Villamolinos Municipio:Arroyomolinos	
0150101006 Monteros, Los Municipio:Arroyomolinos	
0150101007 Abedul	

Nomecalles. Instituto de Estadística de la Comunidad de Madrid. Listado de la capa
Unifamiliar Aislada o Pareada

Información	Mapa
Municipio:Arroyomolinos	
0150101008 Castillo, El Municipio:Arroyomolinos	
0150101009 Álamo Municipio:Arroyomolinos	
0150101010 Javalambre Municipio:Arroyomolinos	
0150101011 Encinar, El Municipio:Arroyomolinos	
0150101012 Cervantes Municipio:Arroyomolinos	
0150101014 Plaza Mayor Municipio:Arroyomolinos	
0150201002 Río Tajo Municipio:Arroyomolinos	
0150301001 Río Guadarrama Municipio:Arroyomolinos	
0170101002 Cruz de Batres Municipio:Batres	
0170101003 Olivilla, La Municipio:Batres	
0170101004 Arboledas Municipio:Batres	
0170301001 Cotorredondo Municipio:Batres	
0170301002 Monte de Batres Municipio:Batres	
0170401001 Olivos, Los Municipio:Batres	
0180101001 Balagos, Los Municipio:Becerril de la Sierra	

Nomecalles. Instituto de Estadística de la Comunidad de Madrid. Listado de la capa
Unifamiliar Aislada o Pareada

Información	Mapa
0180101002 Calleja, La Municipio:Becerril de la Sierra	
0180101003 Campuzano, El Municipio:Becerril de la Sierra	
0180101005 Cerca Chica Municipio:Becerril de la Sierra	
0180101006 Cerquillas, Las Municipio:Becerril de la Sierra	
0180101008 Chilenos, Los Municipio:Becerril de la Sierra	
0180101010 Fuente del Pinar Municipio:Becerril de la Sierra	
0180101012 Huertos, Los Municipio:Becerril de la Sierra	
0180101013 Majada de las Monjas Municipio:Becerril de la Sierra	
0180101014 Mesta, La Municipio:Becerril de la Sierra	
0180101015 Nogales, Los Municipio:Becerril de la Sierra	
0180101016 Peña Quintera Municipio:Becerril de la Sierra	
0180101017 Salinera, La Municipio:Becerril de la Sierra	
0180101019 Tejera, La Municipio:Becerril de la Sierra	
0180101020 Tomillar, El Municipio:Becerril de la Sierra	
0180101021 Torrelaguna - Escorial Municipio:Becerril de la Sierra	
0180101022 Cedros	

Nomecalles. Instituto de Estadística de la Comunidad de Madrid. Listado de la capa
Unifamiliar Aislada o Pareada

Información	Mapa
Municipio:Becerril de la Sierra	
0180101023 Sorolla Municipio:Becerril de la Sierra	
0180101024 Santo, El Municipio:Becerril de la Sierra	
0180201001 Berrocal, El Municipio:Becerril de la Sierra	
0180301001 Cebales, Los Municipio:Becerril de la Sierra	
0180401001 Montellano Municipio:Becerril de la Sierra	
0180601001 Vista Real Municipio:Becerril de la Sierra	
0190101002 Polideportivo Municipio:Belmonte de Tajo	
0190101004 Altos de Belmonte, Los Municipio:Belmonte de Tajo	
0210201001 Peñáguila Municipio:Berrueco, El	
0210401001 Pradera del Amor Municipio:Berrueco, El	
0200101002 Ensanche Municipio:Berzosa del Lozoya	
0200101003 Granados Municipio:Berzosa del Lozoya	
0221601001 Urbanizaciones Este Municipio:Boadilla del Monte	
0221701001 Bonanza Municipio:Boadilla del Monte	
0221701002 Lomas, Las Municipio:Boadilla del Monte	

Nomecalles. Instituto de Estadística de la Comunidad de Madrid. Listado de la capa
Unifamiliar Aislada o Pareada

Información	Mapa
0221701003 Monte de las Encinas Municipio:Boadilla del Monte	
0221701004 Olivar de Mirabal, El Municipio:Boadilla del Monte	
0221701005 Parque Boadilla Municipio:Boadilla del Monte	
0221701006 Pino Centinela Municipio:Boadilla del Monte	
0221701007 Valdecabañas Municipio:Boadilla del Monte	
0221701008 Valdepastores Municipio:Boadilla del Monte	
0230101002 Ejido, El Municipio:Boalo, El	
0230101003 Prados del Ejido Municipio:Boalo, El	
0230101004 Sierra Bonita Municipio:Boalo, El	
0230101005 Velázquez Municipio:Boalo, El	
0230101006 Atalaya Municipio:Boalo, El	
0230101007 Cerca de los Toros Municipio:Boalo, El	
0230201002 Cerrillo Agustín Municipio:Boalo, El	
0230201003 Cerrillo del Caño Municipio:Boalo, El	
0230201004 Montes Claros Municipio:Boalo, El	
0230201005 Praderas, Las	

Nomecalles. Instituto de Estadística de la Comunidad de Madrid. Listado de la capa
Unifamiliar Aislada o Pareada

Información	Mapa
Municipio:Boalo, El	
0230301001 Berrocal, El Municipio:Boalo, El	
0230301003 Cerrillos, Los Municipio:Boalo, El	
0230301004 Frontal, El Municipio:Boalo, El	
0230301005 Maliciosa, La Municipio:Boalo, El	
0230301007 Reajo de San Andrés Municipio:Boalo, El	
0230301008 Saleguillas Municipio:Boalo, El	
0230501001 Campuzano Municipio:Boalo, El	
0230501002 Peña de las Gallinas Municipio:Boalo, El	
0230501003 Rebollar, El Municipio:Boalo, El	
0230501004 Boman Municipio:Boalo, El	
0230601001 Ponderosa I, La Municipio:Boalo, El	
0230701001 Ponderosa II, La Municipio:Boalo, El	
0231101001 San Muriel Municipio:Boalo, El	
0240101002 Tercio, El Municipio:Braojos	
0250201001 Alameda, La Municipio:Brea de Tajo	

Nomecalles. Instituto de Estadística de la Comunidad de Madrid. Listado de la capa
Unifamiliar Aislada o Pareada

Información	Mapa
0250201002 Quejigal, El Municipio:Brea de Tajo	
0250201003 Vega, La Municipio:Brea de Tajo	
0260101002 Camposanto Municipio:Brunete	
0260101005 Mirador, El Municipio:Brunete	
0260101006 Paloma, La Municipio:Brunete	
0260101007 Reloj, El Municipio:Brunete	
0260101010 Olivas Municipio:Brunete	
0260199001 Urbanización Las Caudalosas Municipio:Brunete	
0260201001 Dehesa, La Municipio:Brunete	
0260301001 Valle de los Rosales, El Municipio:Brunete	
0270101004 Eras, Las Municipio:Buitrago del Lozoya	
0270101005 Pinar, El Municipio:Buitrago del Lozoya	
0280101001 Carretera de Miraflores Municipio:Bustarviejo	
0280101003 Cerrillo de la Horca Municipio:Bustarviejo	
0280101004 Corcho, El Municipio:Bustarviejo	
0280101005 Veneros, Los	














Nomecalles. Instituto de Estadística de la Comunidad de Madrid. Listado de la capa
Unifamiliar Aislada o Pareada

Información	Mapa
Municipio:Bustarviejo	
0280101006 Urbanización Solvaradero Municipio:Bustarviejo	
0280101007 Urbanización Matarredonda - Sur Municipio:Bustarviejo	
0280701001 Manantial, El Municipio:Bustarviejo	
0280901001 Pedregal, El Municipio:Bustarviejo	
0280901002 Prado Redondo Municipio:Bustarviejo	
0281301001 Cuesta Eusebia Municipio:Bustarviejo	
0281301002 Pornoso, El Municipio:Bustarviejo	
0281301003 Robledal Municipio:Bustarviejo	
0281301004 Navalengua Municipio:Bustarviejo	
0281302001 Pesquera, La Municipio:Bustarviejo	
0290101001 Barrancos, Los Municipio:Cabanillas de la Sierra	
0290101004 Poza, La Municipio:Cabanillas de la Sierra	
0290101005 Tierra de la Iglesia Municipio:Cabanillas de la Sierra	
0290101006 Tomillar, El Municipio:Cabanillas de la Sierra	
0290301001 Lagunazos, Los Municipio:Cabanillas de la Sierra	

Nomecalles. Instituto de Estadística de la Comunidad de Madrid. Listado de la capa
Unifamiliar Aislada o Pareada

Información	Mapa
0300101001 Barrera, La Municipio:Cabrera, La	
0300101002 Cabezuela, La Municipio:Cabrera, La	
0300101003 Carro Quebrado Municipio:Cabrera, La	
0300101005 Corcho, El Municipio:Cabrera, La	
0300101006 Fuente el Rubio Municipio:Cabrera, La	
0300101007 Hontanar, El Municipio:Cabrera, La	
0300101008 Hornillo, El Municipio:Cabrera, La	
0300101013 Picos, Los Municipio:Cabrera, La	
0300101014 Prado Monje Municipio:Cabrera, La	
0300101015 Sacejos, Los Municipio:Cabrera, La	
0300101017 Tormos, Los Municipio:Cabrera, La	
0300101019 Azucenas Municipio:Cabrera, La	
0300201001 Asperilla, La Municipio:Cabrera, La	
0300301001 Cabrerita y El Roble, La Municipio:Cabrera, La	
0300701001 Rabusera, La Municipio:Cabrera, La	
0310101001 Bosque, El	

Nomecalles. Instituto de Estadística de la Comunidad de Madrid. Listado de la capa
Unifamiliar Aislada o Pareada

Información	Mapa
Municipio:Cadalso de los Vidrios	
0310101004 Castellana, La Municipio:Cadalso de los Vidrios	
0310101005 Cuartel Municipio:Cadalso de los Vidrios	
0310101007 Lavadero Municipio:Cadalso de los Vidrios	
0310101008 Mirador, El Municipio:Cadalso de los Vidrios	
0310101010 Peña, La Municipio:Cadalso de los Vidrios	
0310101011 Piquillo, El Municipio:Cadalso de los Vidrios	
0310101012 San Marino Municipio:Cadalso de los Vidrios	
0310101015 Paraje de la Castellana Municipio:Cadalso de los Vidrios	
0310501001 Entrepinos Municipio:Cadalso de los Vidrios	
0320101004 Fuentecilla, La Municipio:Camarma de Esteruelas	
0320101005 Nuevo Camarma Municipio:Camarma de Esteruelas	
0320101007 Prados, Los Municipio:Camarma de Esteruelas	
0320101008 Vegas - Covina, Las Municipio:Camarma de Esteruelas	
0320101009 Miralobueno Sur Municipio:Camarma de Esteruelas	
0320401001 Practicante, El Municipio:Camarma de Esteruelas	

Nomecalles. Instituto de Estadística de la Comunidad de Madrid. Listado de la capa
Unifamiliar Aislada o Pareada

Información	Mapa
0330101001 Cabeza Gorda Municipio:Campo Real	
0330101003 Jarales, Los Municipio:Campo Real	
0330101004 Santiago Miguel Municipio:Campo Real	
0330101011 Pintores, Los Municipio:Campo Real	
0330201001 Montehermoso Municipio:Campo Real	
0350101002 Atalaya, La Municipio:Carabaña	
0350101003 Calvario Santa Lucía Municipio:Carabaña	
0350101004 Camino de Orusco Municipio:Carabaña	
0350101008 Mari - Aguas Municipio:Carabaña	
0350101010 Sierra, La Municipio:Carabaña	
0350101011 Tejera Municipio:Carabaña	
0350101012 Villares Altos, Los Municipio:Carabaña	
0350101013 Villares Bajos, Los Municipio:Carabaña	
0360101002 Charco, El Municipio:Casarrubuelos	
0360101004 S2 Unifamiliar Aislada Municipio:Casarrubuelos	
0370102003 Piedras Labradas	

Nomecalles. Instituto de Estadística de la Comunidad de Madrid. Listado de la capa
Unifamiliar Aislada o Pareada

Información	Mapa
Municipio:Cenicientos	
0370102008 Viña del Molino Municipio:Cenicientos	
0370201001 Almendros, Los Municipio:Cenicientos	
0380101001 Camorritos Municipio:Cercedilla	
0380201001 Arroyuelos, Los Municipio:Cercedilla	
0380201002 Cabezuela, La Municipio:Cercedilla	
0380201004 Cerrillos, Los Municipio:Cercedilla	
0380201005 Cerro Colgado Municipio:Cercedilla	
0380201006 Collado del Hoyo Municipio:Cercedilla	
0380201007 Cuerdas, Las Municipio:Cercedilla	
0380201008 Eras, Las Municipio:Cercedilla	
0380201009 Linares, Los Municipio:Cercedilla	
0380201010 Mata Vieja y Tres Casas Municipio:Cercedilla	
0380201012 Prados - La Cebollita, Los Municipio:Cercedilla	
0380201013 San Antonio Municipio:Cercedilla	
0380201014 Tomillar - Bellas Vistas, El Municipio:Cercedilla	

Nomecalles. Instituto de Estadística de la Comunidad de Madrid. Listado de la capa
Unifamiliar Aislada o Pareada

Información	Mapa
0380601001 Dehesas, Las Municipio:Cercedilla	
0380601002 Vaqueriza, La Municipio:Cercedilla	
0380602001 Valle de la Fuenfria Municipio:Cercedilla	
0510101001 Ángel, El Municipio:Chapinería	
0510101003 Calvario, El Municipio:Chapinería	
0510101004 Casco Antiguo Municipio:Chapinería	
0510101006 Lagunillas - Fuente la Zarza Municipio:Chapinería	
0510101007 Maderas, Las Municipio:Chapinería	
0510101008 Mercedes, Las Municipio:Chapinería	
0510101011 Jardines Municipio:Chapinería	
0510101012 Ventorro Municipio:Chapinería	
0510101014 Pozo Airón Municipio:Chapinería	
0510201001 Valquigoso Municipio:Chapinería	
0520201001 Nuevo Chinchón Municipio:Chinchón	
0520301001 Calabazas, Las Municipio:Chinchón	
0520301002 Cohonares, Los	

Nomecalles. Instituto de Estadística de la Comunidad de Madrid. Listado de la capa
Unifamiliar Aislada o Pareada

Información	Mapa
Municipio:Chinchón	
0520301003 Ponderosa, La Municipio:Chinchón	
0520401001 Cubillas, Las Municipio:Chinchón	
0520601001 Valgrande Municipio:Chinchón	
0520901001 Valbosque Municipio:Chinchón	
0521101001 Valromeroso Municipio:Chinchón	
0400101020 Garajonay Municipio:Ciempozuelos	
0410101002 Barrio de la Alegría Municipio:Cobeña	
0410101005 Eras de Arriba Municipio:Cobeña	
0410101006 Eras del Rey Municipio:Cobeña	
0410101008 Picón, El Municipio:Cobeña	
0410101009 Vereda de los Pobres Municipio:Cobeña	
0410101010 Viñuelas, Las Municipio:Cobeña	
0410101011 Viñuelos, Los Municipio:Cobeña	
0410101013 Cerro del Castillo Municipio:Cobeña	
0410101015 Geranio Municipio:Cobeña	

Nomecalles. Instituto de Estadística de la Comunidad de Madrid. Listado de la capa
Unifamiliar Aislada o Pareada

Información	Mapa
0410101017 SAU 7 Municipio:Cobeña	
0460101001 Arroyuelos, Los Municipio:Collado Mediano	
0460101003 Cabezuela, La Municipio:Collado Mediano	
0460101004 Cabreriza, La Municipio:Collado Mediano	
0460101007 Dehesa, La Municipio:Collado Mediano	
0460101008 Estación, La Municipio:Collado Mediano	
0460101010 Ladera, La Municipio:Collado Mediano	
0460101011 Ladera del Poyalejo Municipio:Collado Mediano	
0460101012 Linar, El Municipio:Collado Mediano	
0460101013 Linos, Los Municipio:Collado Mediano	
0460101014 Montegolf Municipio:Collado Mediano	
0460101016 Ramiro, El Municipio:Collado Mediano	
0460101017 Tilos, Los Municipio:Collado Mediano	
0460101018 Vega, La Municipio:Collado Mediano	
0460101019 Herrén Municipio:Collado Mediano	
0460101020 Dehesilla, La	

Nomecalles. Instituto de Estadística de la Comunidad de Madrid. Listado de la capa
Unifamiliar Aislada o Pareada

Información	Mapa
Municipio:Collado Mediano	
0460201001 Barrizales, Los Municipio:Collado Mediano	
0460601001 Reajo del Roble Municipio:Collado Mediano	
0460701001 Abetos, Los Municipio:Collado Mediano	
0460701002 Fuente de las Salineras Municipio:Collado Mediano	
0460701003 Salineras, Las Municipio:Collado Mediano	
0460701004 Serranía de la Paloma Municipio:Collado Mediano	
0470101003 Carretera de Fuente Pizarro Municipio:Collado Villalba	
0470101004 Carretera de Manzanares Municipio:Collado Villalba	
0470101010 Mirasierra Municipio:Collado Villalba	
0470101016 Soto, El Municipio:Collado Villalba	
0470501002 Avenida Municipio:Collado Villalba	
0470501010 Montenebro Municipio:Collado Villalba	
0470501011 Negrales, Los Municipio:Collado Villalba	
0470501017 Román Calderas Municipio:Collado Villalba	
0470501018 San Antonio Municipio:Collado Villalba	

Nomecalles. Instituto de Estadística de la Comunidad de Madrid. Listado de la capa
Unifamiliar Aislada o Pareada

Información	Mapa
0470501023 Estación Sur, La Municipio:Collado Villalba	
0471001001 Cerca de Carrasquilla Municipio:Collado Villalba	
0471101001 Altavista Municipio:Collado Villalba	
0471101002 Arroyo Arriba Municipio:Collado Villalba	
0471101003 Dominio de Fontenebro Municipio:Collado Villalba	
0471101004 Mirador de la Sierra Municipio:Collado Villalba	
0430201010 Viviendas E.M.V. Municipio:Colmenar de Oreja	
0430301001 Miralcampo Municipio:Colmenar de Oreja	
0430399001 San Miguel Municipio:Colmenar de Oreja	
0430401001 Balcón de Tajo Este Municipio:Colmenar de Oreja	
0430401002 Balcón de Tajo Oeste Municipio:Colmenar de Oreja	
0430401003 Urtajo Municipio:Colmenar de Oreja	
0431401001 Vallejos, Los Municipio:Colmenar de Oreja	
0431401002 Valle de San Juan Municipio:Colmenar de Oreja	
0420101001 Almenara, La Municipio:Colmenar del Arroyo	
0420101004 Enanita, La	

Nomecalles. Instituto de Estadística de la Comunidad de Madrid. Listado de la capa
Unifamiliar Aislada o Pareada

Información	Mapa
Municipio:Colmenar del Arroyo	
0420101005 Fuente del Berro Municipio:Colmenar del Arroyo	
0420101006 Majuelillo Municipio:Colmenar del Arroyo	
0420101007 Moraleja, La Municipio:Colmenar del Arroyo	
0420101008 Olivar de la Morena Municipio:Colmenar del Arroyo	
0420101009 Olivos, Los Municipio:Colmenar del Arroyo	
0420101010 Prado Alto Municipio:Colmenar del Arroyo	
0420101011 San Roque Municipio:Colmenar del Arroyo	
0420101012 San Sebastián Municipio:Colmenar del Arroyo	
0420101013 Vallejo Navas Municipio:Colmenar del Arroyo	
0420101014 Vega, La Municipio:Colmenar del Arroyo	
0420101015 Viñuelas, Las Municipio:Colmenar del Arroyo	
0420101016 Viñuelas Sur Municipio:Colmenar del Arroyo	
0420201001 Valle del Sol Municipio:Colmenar del Arroyo	
0450101004 Colina de las Torres, La Municipio:Colmenar Viejo	
0450101007 Dos Castillas Municipio:Colmenar Viejo	

Nomecalles. Instituto de Estadística de la Comunidad de Madrid. Listado de la capa
Unifamiliar Aislada o Pareada

Información	Mapa
0450101010 San Andrés Municipio:Colmenar Viejo	
0450101015 Pozanco Municipio:Colmenar Viejo	
0450101016 Prado Rosales Municipio:Colmenar Viejo	
0450101017 Provicol - Provisancol Municipio:Colmenar Viejo	
0450101018 Puente Nuevo Municipio:Colmenar Viejo	
0450101019 Puente Viejo Municipio:Colmenar Viejo	
0450101022 San Crispín - La Magdalena Municipio:Colmenar Viejo	
0450101023 Santa Lucía Municipio:Colmenar Viejo	
0450101025 Vegas, Las Municipio:Colmenar Viejo	
0450101028 Vivero, El Municipio:Colmenar Viejo	
0450101029 Olavasio Municipio:Colmenar Viejo	
0450101030 Doble Rotador Municipio:Colmenar Viejo	
0450101038 Lanera, La Municipio:Colmenar Viejo	
0450101043 Consorcio La Estación Municipio:Colmenar Viejo	
0450101044 Navallar Municipio:Colmenar Viejo	
0450101045 Adelfillas	
















Nomecalles. Instituto de Estadística de la Comunidad de Madrid. Listado de la capa
Unifamiliar Aislada o Pareada

Información	Mapa
Municipio:Colmenar Viejo	
0450101046 Maquinilla, La Municipio:Colmenar Viejo	
0450199001 Hueco Rondelo Municipio:Colmenar Viejo	
0450301001 Chortales, Los Municipio:Colmenar Viejo	
0450601001 Ciudadcampo Municipio:Colmenar Viejo	
0450602001 Pueblas, Las Municipio:Colmenar Viejo	
0450605001 Punta Galea Municipio:Colmenar Viejo	
0450605002 Valdelagua Municipio:Colmenar Viejo	
0440101002 Alcornoque, El Municipio:Colmenarejo	
0440101003 Barreduelos, Los Municipio:Colmenarejo	
0440101004 Caño, El Municipio:Colmenarejo	
0440101006 Cerca del Pino - Las Lindes Municipio:Colmenarejo	
0440101007 Cercado de la Era Municipio:Colmenarejo	
0440101008 Dehesa la Espernadilla Municipio:Colmenarejo	
0440101009 Desancho, El Municipio:Colmenarejo	
0440101010 Fuente las Pozas Municipio:Colmenarejo	

Nomecalles. Instituto de Estadística de la Comunidad de Madrid. Listado de la capa
Unifamiliar Aislada o Pareada

Información	Mapa
0440101011 Ladera, La Municipio:Colmenarejo	
0440101012 Navahondilla Municipio:Colmenarejo	
0440101014 Prado Ibarra Municipio:Colmenarejo	
0440101015 Prausteros Municipio:Colmenarejo	
0440101016 Rincón de Prausteros Municipio:Colmenarejo	
0440101017 Santiago Municipio:Colmenarejo	
0440101018 Santiago Norte Municipio:Colmenarejo	
0440101022 Escoriales, Los Municipio:Colmenarejo	
0480101003 Covachuelas, Las Municipio:Corpa	
0490101007 Conejeras, Las Municipio:Coslada	
0490101011 Esparragal, El Municipio:Coslada	
0500101001 Alameda, La Municipio:Cubas de la Sagra	
0500101002 Camino de Griñón Municipio:Cubas de la Sagra	
0500101004 Moreras, Las Municipio:Cubas de la Sagra	
0500101005 Olivar, El Municipio:Cubas de la Sagra	
0500101006 Torrecilla, La	

Nomecalles. Instituto de Estadística de la Comunidad de Madrid. Listado de la capa
Unifamiliar Aislada o Pareada

Información	Mapa
Municipio:Cubas de la Sagra	
0500101007 Santa Juana Municipio:Cubas de la Sagra	
0500101009 Malata, La Municipio:Cubas de la Sagra	
0500101010 Escritores Municipio:Cubas de la Sagra	
0500101011 Ronda Municipio:Cubas de la Sagra	
0500101012 Stuyck Municipio:Cubas de la Sagra	
0500201001 Nube, La Municipio:Cubas de la Sagra	
0500301001 Pinar, El Municipio:Cubas de la Sagra	
0500401001 Soto, El Municipio:Cubas de la Sagra	
0500401002 Retamar Municipio:Cubas de la Sagra	
0530101001 Camino Ancho Municipio:Daganzo de Arriba	
0530101011 Piojar del Cristo Municipio:Daganzo de Arriba	
0540101001 Alcor, El Municipio:Escorial, El	
0540101002 Ventorro, El Municipio:Escorial, El	
0540401009 Navaarmado Municipio:Escorial, El	
0540401013 Prado Tornero Municipio:Escorial, El	

Nomecalles. Instituto de Estadística de la Comunidad de Madrid. Listado de la capa
Unifamiliar Aislada o Pareada

Información	Mapa
0540401017 Carlos III Municipio:Escorial, El	
0540402001 Jardín de Reyes Municipio:Escorial, El	
0540402002 Soto Mora Municipio:Escorial, El	
0540601001 Arroyos Norte, Los Municipio:Escorial, El	
0540601002 Arroyos Centro, Los Municipio:Escorial, El	
0540601003 Arroyos Sur, Los Municipio:Escorial, El	
0540601008 Cierro, El Municipio:Escorial, El	
0540601009 Herreño, El Municipio:Escorial, El	
0540601010 Navalquejigo Municipio:Escorial, El	
0540601011 San Ignacio Municipio:Escorial, El	
0540601012 Suertes , Las Municipio:Escorial, El	
0540601014 Granja Navalquejigo Municipio:Escorial, El	
0540701001 Peralejo Municipio:Escorial, El	
0540801001 Pinosol Municipio:Escorial, El	
0550201001 Cuatro Caminos Municipio:Estremera	
0550202003 Huerta de los Arcos	

Nomecalles. Instituto de Estadística de la Comunidad de Madrid. Listado de la capa
Unifamiliar Aislada o Pareada

Información	Mapa
Municipio:Estremera	
0550202004 Huertecillo, El Municipio:Estremera	
0550202005 Valle del Rosario Municipio:Estremera	
0550401001 Peña Rubia Municipio:Estremera	
0550402001 Cercado, El Municipio:Estremera	
0550403001 Vega del Tajo Municipio:Estremera	
0550404001 Presa, La Municipio:Estremera	
0560101002 Callejos, Los Municipio:Fresnedillas de la Oliva	
0560101003 Canto Hatillo Municipio:Fresnedillas de la Oliva	
0560101004 Caño, El Municipio:Fresnedillas de la Oliva	
0560101006 Fuente la Zorra Municipio:Fresnedillas de la Oliva	
0560101008 Hoyuelas, Las Municipio:Fresnedillas de la Oliva	
0560101009 Longuera, La Municipio:Fresnedillas de la Oliva	
0560101011 Pajarejos Municipio:Fresnedillas de la Oliva	
0560101012 Perozancas Municipio:Fresnedillas de la Oliva	
0560101013 Portala, La Municipio:Fresnedillas de la Oliva	

Nomecalles. Instituto de Estadística de la Comunidad de Madrid. Listado de la capa Unifamiliar Aislada o Pareada

Información	Mapa
0560101014 Viñas Fuentes Municipio:Fresnedillas de la Oliva	
0560101016 San José Municipio:Fresnedillas de la Oliva	
0570201002 Llorente Municipio:Fresno de Torote	
0570201003 Dehesa, La Municipio:Fresno de Torote	
0570201004 Granjas, Las Municipio:Fresno de Torote	
0570201005 Pobo, El Municipio:Fresno de Torote	
0570201006 Reguerilla Municipio:Fresno de Torote	
0570201007 Sancho García Municipio:Fresno de Torote	
0570201008 Pedro I Municipio:Fresno de Torote	
0570201009 Miralmonte Municipio:Fresno de Torote	
0570202001 Valle del Río Municipio:Fresno de Torote	
0570301001 Jardín de Serracines Municipio:Fresno de Torote	
0590101006 Cruce, El Municipio:Fuente el Saz de Jarama	
0590101008 Manantiales, Los Municipio:Fuente el Saz de Jarama	
0590101009 Matapericos Municipio:Fuente el Saz de Jarama	
0590101010 Pico de la Dehesa	

Nomecalles. Instituto de Estadística de la Comunidad de Madrid. Listado de la capa
Unifamiliar Aislada o Pareada

Información	Mapa
Municipio:Fuente el Saz de Jarama	
0590101011 Pico, El Municipio:Fuente el Saz de Jarama	
0590101012 Pocillo, El Municipio:Fuente el Saz de Jarama	
0590101013 Olmos Municipio:Fuente el Saz de Jarama	
0590101014 San Roque Municipio:Fuente el Saz de Jarama	
0590101015 Yervas Dulces Municipio:Fuente el Saz de Jarama	
0590101017 Aragón Municipio:Fuente el Saz de Jarama	
0590101018 Carretera Paracuellos Municipio:Fuente el Saz de Jarama	
0600101006 Perchel, El Municipio:Fuentidueña de Tajo	
0600101008 San Francisco Municipio:Fuentidueña de Tajo	
0600101009 Sepulcro, El Municipio:Fuentidueña de Tajo	
0600101011 Mirador del Tajo Municipio:Fuentidueña de Tajo	
0600201001 Alarilla Municipio:Fuentidueña de Tajo	
0610101001 Bellavista Municipio:Galapagar	
0610401001 Cuestas, Las Municipio:Galapagar	
0610501001 Encinar - San Alberto - Vista Nevada Municipio:Galapagar	

Nomecalles. Instituto de Estadística de la Comunidad de Madrid. Listado de la capa
Unifamiliar Aislada o Pareada

Información	Mapa
0610601001 España Municipio:Galapagar	
0610701001 Fuente la Teja Municipio:Galapagar	
0610701002 Jarales, Los Municipio:Galapagar	
0610701003 Tejera, La Municipio:Galapagar	
0610801002 Berruecos, Los Municipio:Galapagar	
0610801004 Casa Amarilla, La Municipio:Galapagar	
0610801006 Cerca del Pino Municipio:Galapagar	
0610801007 Cinco Coronas Municipio:Galapagar	
0610801008 Congosto, El Municipio:Galapagar	
0610801010 Encina del Potro, La Municipio:Galapagar	
0610801011 Ermita - Peña Gorda, La Municipio:Galapagar	
0610801013 Gamones, Los Municipio:Galapagar	
0610801014 Monte Rubio Municipio:Galapagar	
0610801015 Nido del Águila Municipio:Galapagar	
0610801021 Tenerías Municipio:Galapagar	
0610801022 Peña Gorda	

Nomecalles. Instituto de Estadística de la Comunidad de Madrid. Listado de la capa
Unifamiliar Aislada o Pareada

Información	Mapa
Municipio:Galapagar	
0610801023 Tucán Municipio:Galapagar	
0610801026 Sector Uno Municipio:Galapagar	
0611501001 Ranchos, Los Municipio:Galapagar	
0611601001 Puerto de Galapagar Municipio:Galapagar	
0611601002 Roncesvalles Municipio:Galapagar	
0611701001 Pocillo, El Municipio:Galapagar	
0611701002 San Antonio Municipio:Galapagar	
0612001001 Parquelagos I Municipio:Galapagar	
0612101001 Alto de la Navata Municipio:Galapagar	
0612101002 Brazos, Los Municipio:Galapagar	
0612101003 Carranza Municipio:Galapagar	
0612101004 Cercado San Gregorio Municipio:Galapagar	
0612101005 Cuestas de la Mina Municipio:Galapagar	
0612101006 Enebros, Los Municipio:Galapagar	
0612101008 Navata, La Municipio:Galapagar	

Nomecalles. Instituto de Estadística de la Comunidad de Madrid. Listado de la capa
Unifamiliar Aislada o Pareada

Información	Mapa
0612101009 Prados del Río Municipio:Galapagar	
0612101010 Rinconcillo, El Municipio:Galapagar	
0620202001 Prado Gustar Municipio:Garganta de los Montes	
0620301002 Gargantales, Los Municipio:Garganta de los Montes	
0620401001 Eras del Soto, Las Municipio:Garganta de los Montes	
0620501001 Pajarillas, Las Municipio:Garganta de los Montes	
0620601001 Verdugal, El Municipio:Garganta de los Montes	
0630101002 Dehesa, La Municipio:Gargantilla del Lozoya y Pinilla de Buitrago	
0630101004 Calvario Municipio:Gargantilla del Lozoya y Pinilla de Buitrago	
0630701001 Sobaco, El Municipio:Gargantilla del Lozoya y Pinilla de Buitrago	
0640401001 Redondo de Abajo Municipio:Gascones	
0640501001 Redondo de Arriba Municipio:Gascones	
0650301036 Ventorro Bardalón Municipio:Getafe	
0660101001 Agustina, La Municipio:Griñón	
0660101002 Estación, La (Urbanización) Municipio:Griñón	
0660101003 Cañada Toledana	

Nomecalles. Instituto de Estadística de la Comunidad de Madrid. Listado de la capa
Unifamiliar Aislada o Pareada

Información	Mapa
Municipio:Griñón	
0660101008 Cedros, Los Municipio:Griñón	
0660101010 Frontera, La Municipio:Griñón	
0660101011 Huerta, La Municipio:Griñón	
0660101012 Laderas, Las Municipio:Griñón	
0660101013 Nidos, Los Municipio:Griñón	
0660101015 Olivar, El Municipio:Griñón	
0660101016 Palomares - Los Horizontes, Los Municipio:Griñón	
0660101017 Plantío, El Municipio:Griñón	
0660101018 Prados, Los Municipio:Griñón	
0660101019 Rosales, Los Municipio:Griñón	
0660101020 Vega, La Municipio:Griñón	
0660101021 Hierales, Los Municipio:Griñón	
0660101022 Puerta del Sol Municipio:Griñón	
0660101024 Villa de Griñón Municipio:Griñón	
0660101025 Carriles Municipio:Griñón	

Nomecalles. Instituto de Estadística de la Comunidad de Madrid. Listado de la capa
Unifamiliar Aislada o Pareada

Información	Mapa
0660101026 Puente de los Tres Ojos Municipio:Griñón	
0660101027 Málaga Municipio:Griñón	
0670101001 Caleriza de la Horca, La Municipio:Guadalix de la Sierra	
0670101005 Cerroseros, Los Municipio:Guadalix de la Sierra	
0670101007 Eras de Abajo Municipio:Guadalix de la Sierra	
0670101010 Guadalcampo Municipio:Guadalix de la Sierra	
0670101011 Matadero Municipio:Guadalix de la Sierra	
0670101012 Miralpántano Municipio:Guadalix de la Sierra	
0670101013 Peña del Agua Municipio:Guadalix de la Sierra	
0670101015 San Pedro Municipio:Guadalix de la Sierra	
0670101016 Ríos Municipio:Guadalix de la Sierra	
0670101017 Capella Municipio:Guadalix de la Sierra	
0670101018 Mayor Municipio:Guadalix de la Sierra	
0670101019 Sauces Municipio:Guadalix de la Sierra	
0680101001 Cabezuelas, Las Municipio:Guadarrama	
0680101002 Grandes Valles	

Nomecalles. Instituto de Estadística de la Comunidad de Madrid. Listado de la capa
Unifamiliar Aislada o Pareada

Información	Mapa
Municipio:Guadarrama	
0680101003 Santa Teresa Municipio:Guadarrama	
0680201001 Angustias, Las Municipio:Guadarrama	
0680201002 Bellas Vistas Municipio:Guadarrama	
0680201005 García Noblejas Municipio:Guadarrama	
0680201013 Montepinar Municipio:Guadarrama	
0680201015 P.Y.R. Municipio:Guadarrama	
0680201016 Prado Alameda Municipio:Guadarrama	
0680201018 Redondillo, El Municipio:Guadarrama	
0680201021 Builes, Los Municipio:Guadarrama	
0680201022 Serrana, La Municipio:Guadarrama	
0680201023 Alameda Municipio:Guadarrama	
0680201027 Dehesa, La Municipio:Guadarrama	
0680201032 Pradovera Municipio:Guadarrama	
0680601001 Alderete Municipio:Guadarrama	
0680701001 Canto de la Pata Municipio:Guadarrama	

Nomecalles. Instituto de Estadística de la Comunidad de Madrid. Listado de la capa
Unifamiliar Aislada o Pareada

Información	Mapa
0680703001 Serranilla, La Municipio:Guadarrama	
0680705002 Vallefresnos Municipio:Guadarrama	
0680801001 Media Luna Municipio:Guadarrama	
0680801002 Negrales, Los Municipio:Guadarrama	
0720101001 Berzalejo, El Municipio:Hoyo de Manzanares	
0720201001 Berzosa, La Municipio:Hoyo de Manzanares	
0720201002 Linar de la Berzosa, El Municipio:Hoyo de Manzanares	
0720301001 Ángeles, Los Municipio:Hoyo de Manzanares	
0720301004 Camino de Manzanares Municipio:Hoyo de Manzanares	
0720301005 Camorrillo, El Municipio:Hoyo de Manzanares	
0720301007 Cerca Morra Municipio:Hoyo de Manzanares	
0720301011 Gargantilla, La Municipio:Hoyo de Manzanares	
0720301015 Peña el Rayo Municipio:Hoyo de Manzanares	
0720301016 Peña Retama Municipio:Hoyo de Manzanares	
0720301017 Perniles Municipio:Hoyo de Manzanares	
0720301019 Picazo Antiguo, El	

Nomecalles. Instituto de Estadística de la Comunidad de Madrid. Listado de la capa
Unifamiliar Aislada o Pareada

Información	Mapa
Municipio:Hoyo de Manzanares	
0720301020 Rocas, Las Municipio:Hoyo de Manzanares	
0720301021 Rolinares Municipio:Hoyo de Manzanares	
0720301023 Lanchas Municipio:Hoyo de Manzanares	
0720501001 Parque de las Colinas Municipio:Hoyo de Manzanares	
0730101005 Calle Madrid Municipio:Humanes de Madrid	
0730101007 Camino de Moraleja Municipio:Humanes de Madrid	
0750102004 Rancho Chico Municipio:Loeches	
0750102005 Santa Teresa Municipio:Loeches	
0750102006 Honduras Municipio:Loeches	
0750102009 Europa Municipio:Loeches	
0760101004 Fuensanta, La Municipio:Lozoya	
9010201002 Majadillas Municipio:Lozoyuela-Navas-Sieteiglesias	
9010201003 Peña Blanca Municipio:Lozoyuela-Navas-Sieteiglesias	
9010201004 Poza, La Municipio:Lozoyuela-Navas-Sieteiglesias	
9010201005 Pozuelas Municipio:Lozoyuela-Navas-Sieteiglesias	

Nomecalles. Instituto de Estadística de la Comunidad de Madrid. Listado de la capa
Unifamiliar Aislada o Pareada

Información	Mapa
9010301001 Fuente Blanquilla Municipio:Lozoyuela-Navas-Sieteiglesias	
9010402003 Cortijo Grande Municipio:Lozoyuela-Navas-Sieteiglesias	
9010402004 Fresnedilla Municipio:Lozoyuela-Navas-Sieteiglesias	
9010402005 Navarros, Los Municipio:Lozoyuela-Navas-Sieteiglesias	
9010402006 Palancar, El Municipio:Lozoyuela-Navas-Sieteiglesias	
9010402007 Palancarillo, El Municipio:Lozoyuela-Navas-Sieteiglesias	
9010402008 Prado Empeñado Municipio:Lozoyuela-Navas-Sieteiglesias	
9010402009 Prado Espinar Municipio:Lozoyuela-Navas-Sieteiglesias	
9010402010 Rasos, Los Municipio:Lozoyuela-Navas-Sieteiglesias	
9010501001 Mazacorta Municipio:Lozoyuela-Navas-Sieteiglesias	
9010901001 Tomilleras, Las Municipio:Lozoyuela-Navas-Sieteiglesias	
0790101A27 Colonia Santa María Municipio:Madrid	
0790101004 Nuevo Toboso Municipio:Madrid	
0790101011 Florida de Aravaca, La Municipio:Madrid	
0790101014 Avenida de la Victoria Municipio:Madrid	
0790101016 Caleros, Los	

Nomecalles. Instituto de Estadística de la Comunidad de Madrid. Listado de la capa Unifamiliar Aislada o Pareada

Información	Mapa
Municipio:Madrid	
0790101023 Arroyo Valdemarín Municipio:Madrid	
0790101024 Monreal Municipio:Madrid	
0790101026 Valdemarín Municipio:Madrid	
0790101028 Tapia de Casariego Municipio:Madrid	
0790101030 Barrial, El Municipio:Madrid	
0790101031 Arcos de la Frontera Municipio:Madrid	
0790101034 Fuente del Rey Municipio:Madrid	
0790101035 Camarines Municipio:Madrid	
0790101037 Darío Aparicio Municipio:Madrid	
0790101043 Ciudad Puerta de Hierro Municipio:Madrid	
0790101044 Fresnos y Los Robles, Los Municipio:Madrid	
0790101056 Mirasierra Municipio:Madrid	
0790101063 Poblado Dirigido Fuencarral I Municipio:Madrid	
0790101075 Peña Grande Municipio:Madrid	
0790101104 Colonia Puerta de Hierro Municipio:Madrid	

Nomecalles. Instituto de Estadística de la Comunidad de Madrid. Listado de la capa
Unifamiliar Aislada o Pareada

Información	Mapa
0790101176 Cárcabas, Las Municipio:Madrid	
0790101177 San Antonio Municipio:Madrid	
0790101183 San Fernando Norte Municipio:Madrid	
0790101190 Colonia Banesto - II Municipio:Madrid	
0790101191 Bosque I, El Municipio:Madrid	
0790101199 Colonia los Rosales Municipio:Madrid	
0790101200 Mateo Inurria Municipio:Madrid	
0790101205 Pinares, Los Municipio:Madrid	
0790101216 Allendesalazar Municipio:Madrid	
0790101218 Portugalete Municipio:Madrid	
0790101222 Poblado Absorción Canillas Municipio:Madrid	
0790101230 Cerro Buenos Aires Municipio:Madrid	
0790101231 Corralejo, El Municipio:Madrid	
0790101241 Fanegas, Las Municipio:Madrid	
0790101243 Dehesillas, Las Municipio:Madrid	
0790101257 Colonia Bellas Vistas	

Nomecalles. Instituto de Estadística de la Comunidad de Madrid. Listado de la capa Unifamiliar Aislada o Pareada

Información	Mapa
Municipio:Madrid	
0790101274 Colonia Metropolitano Municipio:Madrid	
0790101289 Colonia Residencia Municipio:Madrid	
0790101310 Colonia Manzanares Municipio:Madrid	
0790101311 San Antonio de la Florida Municipio:Madrid	
0790101340 Aster Municipio:Madrid	
0790101342 Celeste Municipio:Madrid	
0790101348 Conde de Orgaz Municipio:Madrid	
0790101370 Colonia El Viso Municipio:Madrid	
0790101372 Cruz del Rayo Municipio:Madrid	
0790101375 Barrio El Viso Municipio:Madrid	
0790101415 Misterios Municipio:Madrid	
0790101427 Arévalo Lara Municipio:Madrid	
0790101435 Palomas Municipio:Madrid	
0790101436 Colonia Alfonso XIII Municipio:Madrid	
0790101461 Colonia Iturbe Municipio:Madrid	

Nomecalles. Instituto de Estadística de la Comunidad de Madrid. Listado de la capa Unifamiliar Aislada o Pareada

Información	Mapa
0790101508 Ciudad Pegaso II Municipio:Madrid	
0790101515 Colonia Arroyo Meaques Municipio:Madrid	
0790101521 Colonia Militar Cuatro Vientos Municipio:Madrid	
0790101526 Colonia Campamento Municipio:Madrid	
0790101542 Clemente Fernández Municipio:Madrid	
0790101649 Colonia la Prensa Municipio:Madrid	
0790101701 Hogar del Ferroviario Municipio:Madrid	
0790101704 Colonia del Retiro Municipio:Madrid	
0790101893 Poblado Valderribas Municipio:Madrid	
0790101926 Encinar de los Reyes, El Municipio:Madrid	
0790101963 Plata y Castañar Municipio:Madrid	
0802201001 Airesol Municipio:Majadahonda	
0802201005 Bahía Blanca Municipio:Majadahonda	
0802201007 Cabañas, Las Municipio:Majadahonda	
0802201008 Camino Huerta Vieja Municipio:Majadahonda	
0802201014 Charaima	

Nomecalles. Instituto de Estadística de la Comunidad de Madrid. Listado de la capa
Unifamiliar Aislada o Pareada

Información	Mapa
Municipio:Majadahonda	
0802201025 Interland Municipio:Majadahonda	
0802201026 Mavi - Deli Municipio:Majadahonda	
0802201034 Pinar del Plantío, El Municipio:Majadahonda	
0802201037 Praderas, Las Municipio:Majadahonda	
0802201043 Sacedilla, La Municipio:Majadahonda	
0802201052 Veracruz Municipio:Majadahonda	
0802201059 Monteclaro Municipio:Majadahonda	
0802201060 Negrillos Municipio:Majadahonda	
0802201064 Fuente Marcela Municipio:Majadahonda	
0802201065 Cerro de las Norias Municipio:Majadahonda	
0804201001 Entreálamos Municipio:Majadahonda	
0820101001 Alcornocal, El Municipio:Manzanares El Real	
0820101002 Alto del Palomar Municipio:Manzanares El Real	
0820101003 Balcones, Los Municipio:Manzanares El Real	
0820101004 Casco Antiguo Municipio:Manzanares El Real	

Nomecalles. Instituto de Estadística de la Comunidad de Madrid. Listado de la capa
Unifamiliar Aislada o Pareada

Información	Mapa
0820101005 Cercados, Los Municipio:Manzanares El Real	
0820101006 Cerro de las Pascuas Municipio:Manzanares El Real	
0820101007 Cortecero Municipio:Manzanares El Real	
0820101008 Cuatro Peñas Municipio:Manzanares El Real	
0820101009 Ermita, La Municipio:Manzanares El Real	
0820101010 Llanos, Los Municipio:Manzanares El Real	
0820101011 Molino, El Municipio:Manzanares El Real	
0820101012 Navarrealejo Municipio:Manzanares El Real	
0820101013 Navazuela, La Municipio:Manzanares El Real	
0820101014 Palacios, Los Municipio:Manzanares El Real	
0820101015 Parque Santillana Municipio:Manzanares El Real	
0820101016 Pedriza II Municipio:Manzanares El Real	
0820101017 Pedriza I Municipio:Manzanares El Real	
0820101018 Peña el Gato Municipio:Manzanares El Real	
0820101019 Rincón, El Municipio:Manzanares El Real	
0820101020 Tejeruela, La	

Nomecalles. Instituto de Estadística de la Comunidad de Madrid. Listado de la capa
Unifamiliar Aislada o Pareada

Información	Mapa
Municipio:Manzanares El Real	
0820201001 Ponderosa de la Sierra, La Municipio:Manzanares El Real	
0830201002 Cuco y El Frontal, El Municipio:Meco	
0830201003 Dehesa - Valdevicente, La Municipio:Meco	
0830201006 Peralba, La Municipio:Meco	
0830201008 Soledad, La Municipio:Meco	
0830201010 Verdoso - Barrio Alto, El Municipio:Meco	
0830201011 Olivo, El Municipio:Meco	
0840101018 Reja Grande Municipio:Mejorada del Campo	
0840101019 Mejorada 2000 Norte Municipio:Mejorada del Campo	
0840201001 Huertos Familiares Municipio:Mejorada del Campo	
0840601001 Tallar, El Municipio:Mejorada del Campo	
0840601002 Valdecelada Municipio:Mejorada del Campo	
0850101001 Endrinales, Los Municipio:Miraflores de la Sierra	
0850201001 Arenal, El Municipio:Miraflores de la Sierra	
0850201002 Cabezuelo, El Municipio:Miraflores de la Sierra	

Nomecalles. Instituto de Estadística de la Comunidad de Madrid. Listado de la capa
Unifamiliar Aislada o Pareada

Información	Mapa
0850201003 Cantagallos Municipio:Miraflores de la Sierra	
0850201005 Cerro de la Noria Municipio:Miraflores de la Sierra	
0850201006 Cerro de los Santos Municipio:Miraflores de la Sierra	
0850201007 Fuente del Pino Municipio:Miraflores de la Sierra	
0850201008 Gargantón, El Municipio:Miraflores de la Sierra	
0850201009 Huerto Chindo Municipio:Miraflores de la Sierra	
0850201010 Isidoro Rey Municipio:Miraflores de la Sierra	
0850201011 Montecillo Municipio:Miraflores de la Sierra	
0850201013 Pastrana, La Municipio:Miraflores de la Sierra	
0850201015 Peñas, Las Municipio:Miraflores de la Sierra	
0850201016 Peralejo, El Municipio:Miraflores de la Sierra	
0850201018 Rosal, El Municipio:Miraflores de la Sierra	
0850201019 Santo Tomé Municipio:Miraflores de la Sierra	
0850201020 Sol y Campo Municipio:Miraflores de la Sierra	
0850201021 Tejera, La Municipio:Miraflores de la Sierra	
0850201023 Lagunazos, Los	

Nomecalles. Instituto de Estadística de la Comunidad de Madrid. Listado de la capa
Unifamiliar Aislada o Pareada

Información	Mapa
Municipio:Miraflores de la Sierra	
0850201025 Parque Miraflores Municipio:Miraflores de la Sierra	
0850201027 Peñalá Municipio:Miraflores de la Sierra	
0850301001 Pinarejos, Los Municipio:Miraflores de la Sierra	
0860101001 Alameda, La Municipio:Molar, El	
0860101002 Arcas, Las Municipio:Molar, El	
0860101009 Cruz, La Municipio:Molar, El	
0860101010 Fuente del Toro Municipio:Molar, El	
0860101012 Vista Sierra Municipio:Molar, El	
0860101013 Peña Pala Municipio:Molar, El	
0870102001 Borregones, Los Municipio:Molinos, Los	
0870102002 Canto de la Plata Municipio:Molinos, Los	
0870102004 Cerca de la Mora Municipio:Molinos, Los	
0870102005 Cuerdas, Las Municipio:Molinos, Los	
0870102006 Chamberí Municipio:Molinos, Los	
0870102007 Estación, La Municipio:Molinos, Los	

Nomecalles. Instituto de Estadística de la Comunidad de Madrid. Listado de la capa Unifamiliar Aislada o Pareada

Información	Mapa
0870102009 Linar Municipio:Molinos, Los	
0870102010 Matalaguna Municipio:Molinos, Los	
0870102011 Matarrubia Municipio:Molinos, Los	
0870102012 Monte Pinar Municipio:Molinos, Los	
0870102013 Peña la Tolva Municipio:Molinos, Los	
0870102015 Sanatorio de Marina Municipio:Molinos, Los	
0870102017 Teide Municipio:Molinos, Los	
0890101001 Colinas, Las Municipio:Moraleja de Enmedio	
0890201001 Caño, El Municipio:Moraleja de Enmedio	
0890201003 Mangada, La Municipio:Moraleja de Enmedio	
0890201008 Yucas, Las Municipio:Moraleja de Enmedio	
0890201010 Pensamiento Municipio:Moraleja de Enmedio	
0890201012 Zapatera, La Municipio:Moraleja de Enmedio	
0890201013 Arroyo, El Municipio:Moraleja de Enmedio	
0890201014 Huerta del Cura Municipio:Moraleja de Enmedio	
0900101001 Abetos, Los	

Nomecalles. Instituto de Estadística de la Comunidad de Madrid. Listado de la capa Unifamiliar Aislada o Pareada

Información	Mapa
Municipio:Moralzarzal	
0900101002 Barrio de Arriba Municipio:Moralzarzal	
0900101003 Carmen, El Municipio:Moralzarzal	
0900101005 Cerquillas, Las Municipio:Moralzarzal	
0900101006 Circuito, El Municipio:Moralzarzal	
0900101008 Chopos, Los Municipio:Moralzarzal	
0900101010 Enebros, Los Municipio:Moralzarzal	
0900101012 Herradurita, La Municipio:Moralzarzal	
0900101016 Navafría Municipio:Moralzarzal	
0900101017 Navazos, Los Municipio:Moralzarzal	
0900101018 Peñas Gordas Municipio:Moralzarzal	
0900101019 Peñazarzal Municipio:Moralzarzal	
0900101021 Redondillo Municipio:Moralzarzal	
0900101023 Valleja, La Municipio:Moralzarzal	
0900101025 Camachas, Las Municipio:Moralzarzal	
0900101026 Linares, Los Municipio:Moralzarzal	

Nomecalles. Instituto de Estadística de la Comunidad de Madrid. Listado de la capa
Unifamiliar Aislada o Pareada

Información	Mapa
0900101029 Berrocal Municipio:Moralzarzal	
0900101031 Cañadillas Municipio:Moralzarzal	
0900101032 Virgen de la Cabeza Municipio:Moralzarzal	
0900101035 Peñazarzal Sur Municipio:Moralzarzal	
0900101036 Cañada Municipio:Moralzarzal	
0900101037 Caño, El Municipio:Moralzarzal	
0900301001 Arroyuelos, Los Municipio:Moralzarzal	
0900501001 Praderas, Las Municipio:Moralzarzal	
0900701001 Berrocal Noroeste, El Municipio:Moralzarzal	
0900701002 Berrocal Sur, El Municipio:Moralzarzal	
0900701003 Retamar, El Municipio:Moralzarzal	
0910101005 Centenos, Los Municipio:Morata de Tajuña	
0910101006 Concepción, La Municipio:Morata de Tajuña	
0920201001 Parque Coimbra Municipio:Móstoles	
0920301001 Pinares Llanos Municipio:Móstoles	
0920401002 Urbanización Parque Guadarrama	

Nomecalles. Instituto de Estadística de la Comunidad de Madrid. Listado de la capa
Unifamiliar Aislada o Pareada

Información	Mapa
Municipio:Móstoles	
0930101002 Cercas Mayores Municipio:Navacerrada	
0930101004 Linares, Los Municipio:Navacerrada	
0930101006 Mata del Rosal Municipio:Navacerrada	
0930101009 Prado Molero Municipio:Navacerrada	
0930101010 San Sebastián Municipio:Navacerrada	
0930101011 Eras Sur, Las Municipio:Navacerrada	
0930101012 Sotillo Municipio:Navacerrada	
0930101013 Pinar de San Sebastián Municipio:Navacerrada	
0930101014 Linar Municipio:Navacerrada	
0930199001 Cerca de Francisco Municipio:Navacerrada	
0940101002 Cerrillo de Valentín Municipio:Navalafuente	
0940101003 Chaparral, El Municipio:Navalafuente	
0940101004 Erial, El Municipio:Navalafuente	
0940101005 Peña Hueca Municipio:Navalafuente	
0940101007 Vedado, El Municipio:Navalafuente	

















Nomecalles. Instituto de Estadística de la Comunidad de Madrid. Listado de la capa
Unifamiliar Aislada o Pareada

Información	Mapa
0940201001 Arreturas, Las Municipio:Navalafuente	
0940601001 Sococar Municipio:Navalafuente	
0940701001 Viñas I, Las Municipio:Navalafuente	
0940702001 Viñas II, Las Municipio:Navalafuente	
0950102001 Calvario, El Municipio:Navalagamella	
0950102005 San Sebastián Municipio:Navalagamella	
0950102008 Bellavista Municipio:Navalagamella	
0950301001 Cerro Alarcón Municipio:Navalagamella	
0960101001 Calypo II Municipio:Navalcarnero	
0960301005 Covadonga Municipio:Navalcarnero	
0960301010 Manzanos, Los Municipio:Navalcarnero	
0960301012 Sierra Municipio:Navalcarnero	
0961001001 Fuente Pila Municipio:Navalcarnero	
0970201002 Palancar, El Municipio:Navarredonda y San Mamés	
0970301001 Patuelo, El Municipio:Navarredonda y San Mamés	
0970401001 Prado Gamonal	

Nomecalles. Instituto de Estadística de la Comunidad de Madrid. Listado de la capa Unifamiliar Aislada o Pareada

Información	Mapa
Municipio:Navarredonda y San Mamés	
0970501001 Solanilla, La Municipio:Navarredonda y San Mamés	
0990101001 Morro, El Municipio:Navas del Rey	
0990101002 Club, El Municipio:Navas del Rey	
0990299001 Cuerda Valle Municipio:Navas del Rey	
0990401001 Rocha, La Municipio:Navas del Rey	
0990501001 Santa Ana Municipio:Navas del Rey	
1000201001 Mirador de Baztán, El Municipio:Nuevo Baztán	
1000301001 Monte Acevedo Municipio:Nuevo Baztán	
1000401002 Cuarto Lote, El Municipio:Nuevo Baztán	
1000601001 Eurovillas Municipio:Nuevo Baztán	
1000601002 Villas, Las Municipio:Nuevo Baztán	
1010101002 Cruces, Las Municipio:Olmeda de las Fuentes	
1010101006 Huertos, Los Municipio:Olmeda de las Fuentes	
1020101001 Arcos, Los Municipio:Orusco de Tajuña	
1020101002 Casas Caídas Municipio:Orusco de Tajuña	


Nomecalles. Instituto de Estadística de la Comunidad de Madrid. Listado de la capa
Unifamiliar Aislada o Pareada

Información	Mapa
1020101004 Estación, La Municipio:Orusco de Tajuña	
1020101005 Fuente Juncal Municipio:Orusco de Tajuña	
1020101006 Peña del Tesoro Municipio:Orusco de Tajuña	
1020101007 Peñas, Las Municipio:Orusco de Tajuña	
1040201012 Valdediego Municipio:Paracuellos de Jarama	
1040201014 Corral, El Municipio:Paracuellos de Jarama	
1040201016 Cerro Domingo Vicente Municipio:Paracuellos de Jarama	
1040301001 Avalón, El Municipio:Paracuellos de Jarama	
1040401001 Berrocales del Jarama, Los Municipio:Paracuellos de Jarama	
1040501009 Altos del Jarama Municipio:Paracuellos de Jarama	
1040501010 Picón, El Municipio:Paracuellos de Jarama	
1040601002 Paleta, La Municipio:Paracuellos de Jarama	
1060102008 Ermita, La Municipio:Parla	
1060102009 Flor del Sur Municipio:Parla	
1060102026 Pedazo de la Virgen Municipio:Parla	
1060102033 Zodiáco	

Nomecalles. Instituto de Estadística de la Comunidad de Madrid. Listado de la capa Unifamiliar Aislada o Pareada

Información	Mapa
Municipio:Parla	
1080101001 Atalaya Real Municipio:Pedrezuela	
1080201001 Montenebro Municipio:Pedrezuela	
1080301001 Barranco de San Miguel Municipio:Pedrezuela	
1080301005 Santa Ana Municipio:Pedrezuela	
1080301006 Arroyo Casas Municipio:Pedrezuela	
1080499001 Mina, La Municipio:Pedrezuela	
1090101001 Ángeles, Los Municipio:Pelayos de la Presa	
1090101002 Bellas Vistas Municipio:Pelayos de la Presa	
1090101004 Carretera de Madrid Municipio:Pelayos de la Presa	
1090101008 Cerrillo, El Municipio:Pelayos de la Presa	
1090101009 Cueva, La Municipio:Pelayos de la Presa	
1090101012 Estación, La Municipio:Pelayos de la Presa	
1090101013 Fuenfría Municipio:Pelayos de la Presa	
1090101015 Lanchares, Los Municipio:Pelayos de la Presa	
1090101016 Llanos, Los Municipio:Pelayos de la Presa	

Nomecalles. Instituto de Estadística de la Comunidad de Madrid. Listado de la capa
Unifamiliar Aislada o Pareada

Información	Mapa
1090101017 Múas, Las Municipio:Pelayos de la Presa	
1090101018 Mirador de Pelayos, El Municipio:Pelayos de la Presa	
1090101019 Navapozas Municipio:Pelayos de la Presa	
1090101020 Olivos, Los Municipio:Pelayos de la Presa	
1090101021 Pino, El Municipio:Pelayos de la Presa	
1090101022 Pinos Verdes I Municipio:Pelayos de la Presa	
1090101023 Pinos Verdes II Municipio:Pelayos de la Presa	
1090101024 Poblado de San Juan Municipio:Pelayos de la Presa	
1090101026 San Blas Municipio:Pelayos de la Presa	
1090101028 San Pelayo Municipio:Pelayos de la Presa	
1090101030 Solana, La Municipio:Pelayos de la Presa	
1090101031 Viña, La Municipio:Pelayos de la Presa	
1090101032 Virgen de Allende Municipio:Pelayos de la Presa	
1090101033 Virgen del Pilar Municipio:Pelayos de la Presa	
1090101035 Vegas, Las Municipio:Pelayos de la Presa	
1100101001 Acacias, Las	

Nomecalles. Instituto de Estadística de la Comunidad de Madrid. Listado de la capa
Unifamiliar Aislada o Pareada

Información	Mapa
Municipio:Perales de Tajuña	
1100301001 Prado de Arriba Municipio:Perales de Tajuña	
1100401001 Valdeperales Municipio:Perales de Tajuña	
1110101002 Cruces, Las Municipio:Pezuela de las Torres	
1110101003 Erillas, Las Municipio:Pezuela de las Torres	
1110101004 Santa Ana Municipio:Pezuela de las Torres	
1110201001 Caminos, Los Municipio:Pezuela de las Torres	
1140201002 Cerquillas, Las Municipio:Piñuécar-Gandullas	
1150101001 Ángeles, Los Municipio:Pozuelo de Alarcón	
1150401002 Bularas Municipio:Pozuelo de Alarcón	
1150401005 Fuente de la Salud Municipio:Pozuelo de Alarcón	
1150401007 Paz, La Municipio:Pozuelo de Alarcón	
1150401009 Rosales de Pozuelo Municipio:Pozuelo de Alarcón	
1150401011 San José Municipio:Pozuelo de Alarcón	
1150401012 Acacias Municipio:Pozuelo de Alarcón	
1150401025 Horcajos Municipio:Pozuelo de Alarcón	

Nomecalles. Instituto de Estadística de la Comunidad de Madrid. Listado de la capa
Unifamiliar Aislada o Pareada

Información	Mapa
1150401028 Mercedes, Las Municipio:Pozuelo de Alarcón	
1150401031 Paular, El Municipio:Pozuelo de Alarcón	
1150401034 Sagrada Familia Municipio:Pozuelo de Alarcón	
1152001001 Arroyo Meaques (Colonia) Municipio:Pozuelo de Alarcón	
1152301002 Montecillo, El Municipio:Pozuelo de Alarcón	
1152301004 Somosaguas Municipio:Pozuelo de Alarcón	
1152301005 Somosaguas Centro Municipio:Pozuelo de Alarcón	
1152301006 Somosaguas Norte Municipio:Pozuelo de Alarcón	
1152301009 Somosaguas Sur Municipio:Pozuelo de Alarcón	
1152301012 Veritas Municipio:Pozuelo de Alarcón	
1152301013 Lagos, Los Municipio:Pozuelo de Alarcón	
1152301015 Hontanar Municipio:Pozuelo de Alarcón	
1152401001 Cabaña, La Municipio:Pozuelo de Alarcón	
1152401002 Encinas, Las Municipio:Pozuelo de Alarcón	
1152401003 Monte Alina Municipio:Pozuelo de Alarcón	
1152401004 Monteclaro	









Nomecalles. Instituto de Estadística de la Comunidad de Madrid. Listado de la capa
Unifamiliar Aislada o Pareada

Información	Mapa
Municipio:Pozuelo de Alarcón	
1152401005 Monte Gancedo Municipio:Pozuelo de Alarcón	
1152401006 Prado Largo Municipio:Pozuelo de Alarcón	
1160101002 Entreviñas Municipio:Pozuelo del Rey	
1170101003 Prados, Los Municipio:Prádena del Rincón	
9020401001 Alto del Lomo, El Municipio:Puentes Viejas	
1190101001 Perales de Milla Municipio:Quijorna	
1190202002 Charneca, La Municipio:Quijorna	
1190202003 Llanos, Los Municipio:Quijorna	
1190202004 Olivar, El Municipio:Quijorna	
1190202006 Santa Ana Municipio:Quijorna	
1190202007 Hierbabuena Municipio:Quijorna	
1190202009 Real Municipio:Quijorna	
1190202010 Sevilla Municipio:Quijorna	
1190202011 Dehesa Municipio:Quijorna	
1190202012 Lisboa Municipio:Quijorna	

Nomecalles. Instituto de Estadística de la Comunidad de Madrid. Listado de la capa Unifamiliar Aislada o Pareada

Información	Mapa
1200204004 Costana, La Municipio:Rascafría	
1200204006 Jaramilla Municipio:Rascafría	
1200204007 Matillas, Las Municipio:Rascafría	
1200204008 Prado de la Torre Municipio:Rascafría	
1200204010 Redondal, El Municipio:Rascafría	
1200204012 Valle del Paular Municipio:Rascafría	
1200204013 Vega, La Municipio:Rascafría	
1200401001 Grifos, Los Municipio:Rascafría	
1210101001 Cardosos, Los Municipio:Redueña	
1210101003 Tres Casas Municipio:Redueña	
1220101002 Cerca, La Municipio:Ribatejada	
1220101003 Cerro de los Santos Municipio:Ribatejada	
1220101004 Cerrillos Municipio:Ribatejada	
1220101006 Molinos, Los Municipio:Ribatejada	
1220101007 Olivar, El Municipio:Ribatejada	
1220101008 Paraíso, El	

Nomecalles. Instituto de Estadística de la Comunidad de Madrid. Listado de la capa Unifamiliar Aislada o Pareada

Información	Mapa
Municipio:Ribatejada	
1220101009 Pinar, El Municipio:Ribatejada	
1220201001 Paraje del Arzobispo Municipio:Ribatejada	
1220301001 Barrancos, Los Municipio:Ribatejada	
1220301002 Juncal, El Municipio:Ribatejada	
1230701002 Cigüeña, La Municipio:Rivas-Vaciamadrid	
1230701004 Alemania Municipio:Rivas-Vaciamadrid	
1230701009 Levante Municipio:Rivas-Vaciamadrid	
1230701010 Velázquez Municipio:Rivas-Vaciamadrid	
1230701011 Boro Municipio:Rivas-Vaciamadrid	
1230701012 Cineastas Municipio:Rivas-Vaciamadrid	
1230701013 Novelistas Municipio:Rivas-Vaciamadrid	
1230701014 Pintores Municipio:Rivas-Vaciamadrid	
1230701016 Capanegra Municipio:Rivas-Vaciamadrid	
1231001001 Cañada Real de la Galiana Municipio:Rivas-Vaciamadrid	
1231801004 Pablo Iglesias Municipio:Rivas-Vaciamadrid	

Nomecalles. Instituto de Estadística de la Comunidad de Madrid. Listado de la capa Unifamiliar Aislada o Pareada

Información	Mapa
1231801006 Santa Marta Municipio:Rivas-Vaciamadrid	
1231801009 Almendros Municipio:Rivas-Vaciamadrid	
1231801010 Boras Municipio:Rivas-Vaciamadrid	
1231801011 Ciudad Valencia Municipio:Rivas-Vaciamadrid	
1231801013 Gijón Municipio:Rivas-Vaciamadrid	
1231801014 Olmo, El Municipio:Rivas-Vaciamadrid	
1231801016 Partija, La Municipio:Rivas-Vaciamadrid	
1231801017 Provincias, Las Municipio:Rivas-Vaciamadrid	
1231801018 Sauces Municipio:Rivas-Vaciamadrid	
1231801019 Santa Mónica Municipio:Rivas-Vaciamadrid	
1231801020 Soto, El Municipio:Rivas-Vaciamadrid	
1231801021 Telégrafo Municipio:Rivas-Vaciamadrid	
1231801022 Villamonte Municipio:Rivas-Vaciamadrid	
1231801023 Flores Municipio:Rivas-Vaciamadrid	
1231801024 Poetas Municipio:Rivas-Vaciamadrid	
1250201002 Antigua, La	
















Nomecalles. Instituto de Estadística de la Comunidad de Madrid. Listado de la capa
Unifamiliar Aislada o Pareada

Información	Mapa
Municipio:Robledo de Chavela	
1250201003 Canopus Municipio:Robledo de Chavela	
1250201004 Carmen, El Municipio:Robledo de Chavela	
1250201006 Cercado del Pino Municipio:Robledo de Chavela	
1250201007 Cruces, Las Municipio:Robledo de Chavela	
1250201008 Chavela Club Municipio:Robledo de Chavela	
1250201009 Estación, La Municipio:Robledo de Chavela	
1250201010 Huerta Arriba Municipio:Robledo de Chavela	
1250201012 Prados, Los Municipio:Robledo de Chavela	
1250201013 Río Cofio Municipio:Robledo de Chavela	
1250201014 Sangrador Municipio:Robledo de Chavela	
1250201015 Suiza Española, La Municipio:Robledo de Chavela	
1250201017 Legios Municipio:Robledo de Chavela	
1270101001 Chopera, La Municipio:Rozas de Madrid, Las	
1270401004 Alto del Caño Municipio:Rozas de Madrid, Las	
1270401007 Camino de Navaluenga Municipio:Rozas de Madrid, Las	

















Nomecalles. Instituto de Estadística de la Comunidad de Madrid. Listado de la capa
Unifamiliar Aislada o Pareada

Información	Mapa
1270401009 Caño, El Municipio:Rozas de Madrid, Las	
1270401014 Hiedra, La Municipio:Rozas de Madrid, Las	
1270401016 Maracaibo Municipio:Rozas de Madrid, Las	
1270401017 Marazuela, La Municipio:Rozas de Madrid, Las	
1270401018 Palomas, Las Municipio:Rozas de Madrid, Las	
1270401021 Santa Ana Municipio:Rozas de Madrid, Las	
1271501002 Coruña 21 Municipio:Rozas de Madrid, Las	
1271501005 Encinas, Las Municipio:Rozas de Madrid, Las	
1271501008 Granja, La Municipio:Rozas de Madrid, Las	
1271501010 Matas Altas Municipio:Rozas de Madrid, Las	
1271501011 Matas, Las Municipio:Rozas de Madrid, Las	
1271501013 Nuevo Club Municipio:Rozas de Madrid, Las	
1271501015 Pedrosillo, El Municipio:Rozas de Madrid, Las	
1271501016 Peñascales, Los Municipio:Rozas de Madrid, Las	
1271501017 Pinar, El Municipio:Rozas de Madrid, Las	
1271501019 Punta Galea	
















Nomecalles. Instituto de Estadística de la Comunidad de Madrid. Listado de la capa
Unifamiliar Aislada o Pareada

Información	Mapa
Municipio:Rozas de Madrid, Las	
1271501024 Cantizal, El Municipio:Rozas de Madrid, Las	
1271501025 Atlanta Municipio:Rozas de Madrid, Las	
1271501026 Monte Rozas Municipio:Rozas de Madrid, Las	
1280101001 Entrepinos Municipio:Rozas de Puerto Real	
1280201003 Castillejos Municipio:Rozas de Puerto Real	
1280201004 Eras, Las Municipio:Rozas de Puerto Real	
1290101005 Fuentes, Las Municipio:San Agustín del Guadalix	
1290101014 Mirador de Monteoliva Municipio:San Agustín del Guadalix	
1290101015 Cigüeña Municipio:San Agustín del Guadalix	
1290101018 Jaras, Las Municipio:San Agustín del Guadalix	
1290801001 Sima, La Municipio:San Agustín del Guadalix	
1290901001 Valdelagua Municipio:San Agustín del Guadalix	
1310201001 Abantos Municipio:San Lorenzo de El Escorial	
1310201005 Cebadillas Municipio:San Lorenzo de El Escorial	
1310201009 Machucho Municipio:San Lorenzo de El Escorial	















Nomecalles. Instituto de Estadística de la Comunidad de Madrid. Listado de la capa
Unifamiliar Aislada o Pareada

Información	Mapa
1310201010 Monte Carmelo Municipio:San Lorenzo de El Escorial	
1310201012 Plantel, El Municipio:San Lorenzo de El Escorial	
1310201014 Prado del Arroyo Municipio:San Lorenzo de El Escorial	
1310201016 Reyes, Los Municipio:San Lorenzo de El Escorial	
1310201017 Romeral, El Municipio:San Lorenzo de El Escorial	
1310201018 Rosario, El Municipio:San Lorenzo de El Escorial	
1310201020 Terreros Municipio:San Lorenzo de El Escorial	
1310201023 Prado de la Virgen Municipio:San Lorenzo de El Escorial	
1310201026 Tomillar, El Municipio:San Lorenzo de El Escorial	
1310201030 Unamuno Municipio:San Lorenzo de El Escorial	
1311001001 Felipe II Municipio:San Lorenzo de El Escorial	
1320701003 Hoteles, Los Municipio:San Martín de la Vega	
1320901001 Vega del Pingarrón Municipio:San Martín de la Vega	
1321001001 Vallequillas Norte Municipio:San Martín de la Vega	
1321002001 Vallequillas Sur Municipio:San Martín de la Vega	
1330101001 San Ramón	

Nomecalles. Instituto de Estadística de la Comunidad de Madrid. Listado de la capa Unifamiliar Aislada o Pareada

Información	Mapa
Municipio:San Martín de Valdeiglesias	
1330201001 Costa de Madrid Municipio:San Martín de Valdeiglesias	
1330301001 Javacruz Municipio:San Martín de Valdeiglesias	
1330301002 Jabariega Municipio:San Martín de Valdeiglesias	
1330401001 Barrio Pelayos Municipio:San Martín de Valdeiglesias	
1330401009 Chorrillo, El Municipio:San Martín de Valdeiglesias	
1330401013 Garnacho Municipio:San Martín de Valdeiglesias	
1330401015 Mirador de la Solanilla, El Municipio:San Martín de Valdeiglesias	
1330401020 Retiro, El Municipio:San Martín de Valdeiglesias	
1330401023 Solanilla, La Municipio:San Martín de Valdeiglesias	
1330401024 Veracruz Municipio:San Martín de Valdeiglesias	
1330401026 Afiladeras Municipio:San Martín de Valdeiglesias	
1340101001 Ciudadcampo Municipio:San Sebastián de los Reyes	
1340201001 Fuente del Fresno Municipio:San Sebastián de los Reyes	
1340201003 Fresno Norte Municipio:San Sebastián de los Reyes	
1340801001 Granjilla, La Municipio:San Sebastián de los Reyes	

















Nomecalles. Instituto de Estadística de la Comunidad de Madrid. Listado de la capa
Unifamiliar Aislada o Pareada

Información	Mapa
1350101002 Juntas, Las Municipio:Santa María de la Alameda	
1350101003 Parra, La Municipio:Santa María de la Alameda	
1350801001 Pimpollar, El Municipio:Santa María de la Alameda	
1351001002 Cervunillo, El Municipio:Santa María de la Alameda	
1351001003 Fontiveja Municipio:Santa María de la Alameda	
1351001004 Navasantero Municipio:Santa María de la Alameda	
1351001005 Veguillas, Las Municipio:Santa María de la Alameda	
1351301001 Molino Nuevo Municipio:Santa María de la Alameda	
1351401001 Umbría de los Gallegos Municipio:Santa María de la Alameda	
1360201001 Alberca, La Municipio:Santorcaz	
1360201002 Cantarranas Municipio:Santorcaz	
1360201005 Comisario, El Municipio:Santorcaz	
1360201006 Nogueras, Las Municipio:Santorcaz	
1360201007 San Roque Municipio:Santorcaz	
1360201008 Sartenilla, La Municipio:Santorcaz	
1370101001 Barrio de la Iglesia	

Nomecalles. Instituto de Estadística de la Comunidad de Madrid. Listado de la capa
Unifamiliar Aislada o Pareada

Información	Mapa
Municipio:Santos de la Humosa, Los	
1370101004 Cruz, La Municipio:Santos de la Humosa, Los	
1370101007 Mirador, El Municipio:Santos de la Humosa, Los	
1370101008 Molino de Viento Municipio:Santos de la Humosa, Los	
1370101009 Miramadrid Municipio:Santos de la Humosa, Los	
1370101010 Miramadrid 2 Municipio:Santos de la Humosa, Los	
1400101002 Pradera, La Municipio:Serranillos del Valle	
1400101003 Álamos Municipio:Serranillos del Valle	
1400101004 Arroyo del Huerto Municipio:Serranillos del Valle	
1400101005 Ermita, La Municipio:Serranillos del Valle	
1400101006 Fresnos Municipio:Serranillos del Valle	
1400101007 Frontera Municipio:Serranillos del Valle	
1400101008 Rioja Municipio:Serranillos del Valle	
1400101009 Tejar Municipio:Serranillos del Valle	
1400101010 Valles Municipio:Serranillos del Valle	
1400102001 Urbanización Los Llanos Municipio:Serranillos del Valle	













Nomecalles. Instituto de Estadística de la Comunidad de Madrid. Listado de la capa Unifamiliar Aislada o Pareada

Información	Mapa
1400199002 Alto de Carranque Municipio:Serranillos del Valle	
1400301001 Carrascal, El Municipio:Serranillos del Valle	
1410101001 Cortijos, Los Municipio:Sevilla la Nueva	
1410402001 Manantiales I, Los Municipio:Sevilla la Nueva	
1410403001 Manantiales II, Los Municipio:Sevilla la Nueva	
1410601002 Brisas, Las Municipio:Sevilla la Nueva	
1410601004 Giralda, La Municipio:Sevilla la Nueva	
1410601005 Hórreo, El Municipio:Sevilla la Nueva	
1410601006 Juan XXIII Municipio:Sevilla la Nueva	
1410601007 Olivos, Los Municipio:Sevilla la Nueva	
1410601009 Sevillalta Municipio:Sevilla la Nueva	
1410701001 Valdelagua Municipio:Sevilla la Nueva	
1440101003 Apolonia, La Municipio:Soto del Real	
1440101004 Burdiales, Los Municipio:Soto del Real	
1440101005 Mirador de Soto Municipio:Soto del Real	
1440101006 Sierra Real	

Nomecalles. Instituto de Estadística de la Comunidad de Madrid. Listado de la capa Unifamiliar Aislada o Pareada

Información	Mapa
Municipio:Soto del Real	
1440101007 Nava - Prado Quintín, La Municipio:Soto del Real	
1440101009 Cerca los Cerrillos Municipio:Soto del Real	
1440101011 Ermita, La Municipio:Soto del Real	
1440101012 Fresnos, Los Municipio:Soto del Real	
1440101013 Peñas, Las Municipio:Soto del Real	
1440101016 Real de San Antonio, El Municipio:Soto del Real	
1440101017 San Antonio de los Llanos Municipio:Soto del Real	
1440101018 Rebollar, El Municipio:Soto del Real	
1440101019 Retamilla, La Municipio:Soto del Real	
1440101020 Rosario, El Municipio:Soto del Real	
1440101021 Solana, La Municipio:Soto del Real	
1440101022 Soto Sierra Municipio:Soto del Real	
1440101023 Viñas Norte y Sur Municipio:Soto del Real	
1440101024 Viñas - Desaceral, Las Municipio:Soto del Real	
1440101025 Vistas, Las Municipio:Soto del Real	

Nomecalles. Instituto de Estadística de la Comunidad de Madrid. Listado de la capa Unifamiliar Aislada o Pareada

Información	Mapa
1440101026 Herrenes - Los Ejidos, Los Municipio:Soto del Real	
1440101027 Prado Ciruelo Municipio:Soto del Real	
1440101029 Cerro Chico Municipio:Soto del Real	
1440201001 Rancajales, Los Municipio:Soto del Real	
1450401003 Cuesta de Valdepiélagos Municipio:Talamanca de Jarama	
1450401004 Pechín, El Municipio:Talamanca de Jarama	
1450401005 Peñas, Las Municipio:Talamanca de Jarama	
1450401009 Santo Ángel Municipio:Talamanca de Jarama	
1450401011 Tejera, La Municipio:Talamanca de Jarama	
1450501001 Carracalderas Municipio:Talamanca de Jarama	
1450601001 Dunas, Las Municipio:Talamanca de Jarama	
1450801001 Perdigones, Los Municipio:Talamanca de Jarama	
1450802001 Tesoro, El Municipio:Talamanca de Jarama	
1460101008 Palomar, El Municipio:Tielmes	
1460101010 Cristo, El Municipio:Tielmes	
1470101003 Cerrón, El	

Nomecalles. Instituto de Estadística de la Comunidad de Madrid. Listado de la capa
Unifamiliar Aislada o Pareada

Información	Mapa
Municipio:Titulcia	
1470101008 Pavillo, El Municipio:Titulcia	
1480101012 Jardines de la Solana Municipio:Torrejón de Ardoz	
1490101003 Nuevo Torrejón Municipio:Torrejón de la Calzada	
1490101004 Parque el Pinar Municipio:Torrejón de la Calzada	
1490101005 Pinos, Los Municipio:Torrejón de la Calzada	
1490101007 Villas de Torrecalzada, Las Municipio:Torrejón de la Calzada	
1490101011 Francisco Cofrade Municipio:Torrejón de la Calzada	
1500101005 Olivos, Los Municipio:Torrejón de Velasco	
1500101006 Provincias, Las Municipio:Torrejón de Velasco	
1500101007 Zarzuela, La Municipio:Torrejón de Velasco	
1500101008 Real Municipio:Torrejón de Velasco	
1500101010 Camino Illescas Municipio:Torrejón de Velasco	
1510102003 Caminillo del Canal Municipio:Torrelaguna	
1510102004 Carrasquilla, La Municipio:Torrelaguna	
1510102007 Rosales, Los Municipio:Torrelaguna	

Nomecalles. Instituto de Estadística de la Comunidad de Madrid. Listado de la capa
Unifamiliar Aislada o Pareada

Información	Mapa
1510102011 Viñagrande Municipio:Torrelaguna	
1510102013 Lomillas Municipio:Torrelaguna	
1510102014 Olivillas Municipio:Torrelaguna	
1510201001 Tomillares, Los Municipio:Torrelaguna	
1520201001 Berzosilla, La Municipio:Torrelodones	
1520201002 Jarales, Los Municipio:Torrelodones	
1520401001 Bulevar, El Municipio:Torrelodones	
1520401006 Herrador Municipio:Torrelodones	
1520401007 Marías, Las Municipio:Torrelodones	
1520401008 Emilia Alarcos Municipio:Torrelodones	
1520601001 Gasco, El Municipio:Torrelodones	
1521101001 Arroyo de Trofas Municipio:Torrelodones	
1521101002 Bella Vista Municipio:Torrelodones	
1521101003 Dos Cerros, Los Municipio:Torrelodones	
1521101004 Enebral, El Municipio:Torrelodones	
1521101005 Lago, El	

Nomecalles. Instituto de Estadística de la Comunidad de Madrid. Listado de la capa
Unifamiliar Aislada o Pareada

Información	Mapa
Municipio:Torrelodones	
1521101006 Monte, El Municipio:Torrelodones	
1521101007 Montealegre Municipio:Torrelodones	
1521101008 Peñalar, El Municipio:Torrelodones	
1521101010 Salud y Alegría Municipio:Torrelodones	
1521201001 Robles, Los Municipio:Torrelodones	
1521401001 Ángeles, Los Municipio:Torrelodones	
1521401006 Monte los Ángeles Municipio:Torrelodones	
1521401007 Rozuelas, Las Municipio:Torrelodones	
1521401008 Mar Cantábrico Municipio:Torrelodones	
1521401009 Mar Menor Municipio:Torrelodones	
1530201001 Carretera de Uceda Municipio:Torremocha de Jarama	
1530501001 Retiro de Torremocha, El Municipio:Torremocha de Jarama	
1530601001 Tomillares, Los Municipio:Torremocha de Jarama	
1540101001 Mariblanca Municipio:Torres de la Alameda	
1540201001 Barguilla, La Municipio:Torres de la Alameda	

Nomecalles. Instituto de Estadística de la Comunidad de Madrid. Listado de la capa
Unifamiliar Aislada o Pareada

Información	Mapa
1540201005 Santa Susana Municipio:Torres de la Alameda	
1540201006 Valdelafuente Municipio:Torres de la Alameda	
1540201008 Portón de Marinilla Municipio:Torres de la Alameda	
1540201009 Cuenca Municipio:Torres de la Alameda	
1540201011 Plaza Toros Municipio:Torres de la Alameda	
1540201013 Gloria Fuertes Municipio:Torres de la Alameda	
9030101001 Moraleja, La Municipio:Tres Cantos	
9030102001 Soto de Viñuelas Municipio:Tres Cantos	
9030103001 Campo Viñuelas Municipio:Tres Cantos	
1560101002 Eras Municipio:Valdeavero	
1560101003 Florida Blanca Municipio:Valdeavero	
1560101006 Raza Municipio:Valdeavero	
1560101007 Soledad, La Municipio:Valdeavero	
1560201001 Cardosa, La Municipio:Valdeavero	
1570101001 Camino del Bosque Municipio:Valdelaguna	
1570101003 Conejeras, Las	

Nomecalles. Instituto de Estadística de la Comunidad de Madrid. Listado de la capa
Unifamiliar Aislada o Pareada

Información	Mapa
Municipio:Valdelaguna	
1570101006 Tomillos, Los Municipio:Valdelaguna	
1580201001 Cerro Matallera Municipio:Valdemanco	
1580301001 Hoya, La Municipio:Valdemanco	
1590101001 Atalaya, La Municipio:Valdemaqueda	
1590101004 Herrenazo Municipio:Valdemaqueda	
1590101005 Monte Verde Municipio:Valdemaqueda	
1590101006 Olivar, El Municipio:Valdemaqueda	
1590101007 Pradillos Municipio:Valdemaqueda	
1590101009 San Ramón Municipio:Valdemaqueda	
1590101010 San Sebastián Municipio:Valdemaqueda	
1590101011 Valdepark Municipio:Valdemaqueda	
1590101012 Viñas, Las Municipio:Valdemaqueda	
1590101014 Chorreras Municipio:Valdemaqueda	
1590101015 Fresno Municipio:Valdemaqueda	
1590201001 Río, El Municipio:Valdemaqueda	


Nomecalles. Instituto de Estadística de la Comunidad de Madrid. Listado de la capa
Unifamiliar Aislada o Pareada

Información	Mapa
1600201001 Cerro Alarcón I Municipio:Valdemorillo	
1600201002 Cerro Alarcón II Municipio:Valdemorillo	
1600301001 Jarabeltrán Municipio:Valdemorillo	
1600301003 Mirador del Romero, El Municipio:Valdemorillo	
1600301004 Puentelasierra Municipio:Valdemorillo	
1600501001 Mojadillas Municipio:Valdemorillo	
1600501002 Parque de las Infantas Municipio:Valdemorillo	
1600501003 Esperanza, La Municipio:Valdemorillo	
1600601001 Paraíso, El Municipio:Valdemorillo	
1600801001 Cazadero Real Municipio:Valdemorillo	
1600801002 Sector Sur Municipio:Valdemorillo	
1600901001 Casa de la Pizarrera Municipio:Valdemorillo	
1600901002 Pizarrera, La Municipio:Valdemorillo	
1601202008 Santa Ana Municipio:Valdemorillo	
1601202010 Charquillas, Las Municipio:Valdemorillo	
1601202012 Rondón	

Nomecalles. Instituto de Estadística de la Comunidad de Madrid. Listado de la capa
Unifamiliar Aislada o Pareada

Información	Mapa
Municipio:Valdemorillo	
1601399001 Barrancos,los Municipio:Valdemorillo	
1601501001 Montemorillo Municipio:Valdemorillo	
1610101008 Eras de la Cruz Municipio:Valdemoro	
1610101011 Fuente de la Villa Municipio:Valdemoro	
1610101023 Rambla, La Municipio:Valdemoro	
1610101028 Tinto Enrique Municipio:Valdemoro	
1610101033 Extremadura Municipio:Valdemoro	
1620101001 Casas Nuevas Municipio:Valdeolmos-Alalpardo	
1620101005 Norte Municipio:Valdeolmos-Alalpardo	
1620301001 Paloma, La Municipio:Valdeolmos-Alalpardo	
1630101002 Eras de San Roque, Las Municipio:Valdepiélagos	
1630101004 Ecoaldea, La Municipio:Valdepiélagos	
1630102001 Frontal, El Municipio:Valdepiélagos	
1640101001 Silillos Municipio:Valdetorres de Jarama	
1640201002 Carretera de Torrelaguna Municipio:Valdetorres de Jarama	

Nomecalles. Instituto de Estadística de la Comunidad de Madrid. Listado de la capa
Unifamiliar Aislada o Pareada

Información	Mapa
1640201004 San Martín Municipio:Valdetorres de Jarama	
1640201005 Santa Ana Municipio:Valdetorres de Jarama	
1640201006 Valdelamiel Municipio:Valdetorres de Jarama	
1640201007 Llano, El Municipio:Valdetorres de Jarama	
1640201009 España Municipio:Valdetorres de Jarama	
1640201010 Europa Municipio:Valdetorres de Jarama	
1640201011 Arena Municipio:Valdetorres de Jarama	
1640301001 Cueva, La Municipio:Valdetorres de Jarama	
1640301002 Escobar, El Municipio:Valdetorres de Jarama	
1640401001 Escarabajosa, La Municipio:Valdetorres de Jarama	
1640501001 Mirador, El Municipio:Valdetorres de Jarama	
1650101004 Casasola Municipio:Valdilecha	
1650101007 Alcalá Municipio:Valdilecha	
1660101001 Cambrones, Los Municipio:Valverde de Alcalá	
1660101002 Cañuelo, El Municipio:Valverde de Alcalá	
1660101004 Prado, El	

Nomecalles. Instituto de Estadística de la Comunidad de Madrid. Listado de la capa
Unifamiliar Aislada o Pareada

Información	Mapa
Municipio:Valverde de Alcalá	
1660101005 Sotos, Los Municipio:Valverde de Alcalá	
1670101006 Vega, La Municipio:Velilla de San Antonio	
1670101007 Bosque, El Municipio:Velilla de San Antonio	
1670101009 Madroños, Los Municipio:Velilla de San Antonio	
1680701001 Calvero, El Municipio:Vellón, El	
1690101001 Camino de la Callejuela Municipio:Venturada	
1690101005 Tolle - Lege Municipio:Venturada	
1690101006 Barranco de las Viñas Municipio:Venturada	
1690201001 Cotos de Monterrey Municipio:Venturada	
1690201002 Cotos de Monterrey Centro Municipio:Venturada	
1690201003 Cotos de Monterrey Sur Municipio:Venturada	
1690301001 Rosales, Los Municipio:Venturada	
1710301001 Encinar del Alberche Municipio:Villa del Prado	
1710301002 San Francisco Meredo Municipio:Villa del Prado	
1710802003 Cristo de la Sangre Municipio:Villa del Prado	

Nomecalles. Instituto de Estadística de la Comunidad de Madrid. Listado de la capa
Unifamiliar Aislada o Pareada

Información	Mapa
1710802004 Era, La Municipio:Villa del Prado	
1710802007 Florida, La Municipio:Villa del Prado	
1710802008 San José Municipio:Villa del Prado	
1710802010 Santa Lucía Municipio:Villa del Prado	
1710802011 San Lázaro Municipio:Villa del Prado	
1710802012 Amapola Municipio:Villa del Prado	
1710802013 Santander Municipio:Villa del Prado	
1710802014 Fuentecilla Municipio:Villa del Prado	
1710802015 Escalona Municipio:Villa del Prado	
1711101001 Hoyas, Las Municipio:Villa del Prado	
1720201001 Gurugú, El Municipio:Villalbilla	
1720301002 Cerro de la Iglesia Municipio:Villalbilla	
1720301004 Eras Viejas Municipio:Villalbilla	
1720301006 Europa Municipio:Villalbilla	
1720501001 Zulema Municipio:Villalbilla	
1720501002 Peñas Albas	

Nomecalles. Instituto de Estadística de la Comunidad de Madrid. Listado de la capa
Unifamiliar Aislada o Pareada

Información	Mapa
Municipio:Villalbilla	
1720601002 Valhondo Municipio:Villalbilla	
1720801001 Robledal, El Municipio:Villalbilla	
1730301002 Cuevas del Sur Municipio:Villamanrique de Tajo	
1730301003 Eras, Las Municipio:Villamanrique de Tajo	
1730301004 Ermita, La Municipio:Villamanrique de Tajo	
1730301005 Maite Municipio:Villamanrique de Tajo	
1730301006 Mira el Río Municipio:Villamanrique de Tajo	
1740101003 Bavysa Municipio:Villamanta	
1740101004 Cañada Segoviana Municipio:Villamanta	
1740101006 Cruces, Las Municipio:Villamanta	
1740101008 Estación, La Municipio:Villamanta	
1740101009 Giralda, La Municipio:Villamanta	
1740101010 Guindalera, La Municipio:Villamanta	
1740101011 Mantua Carpetana Municipio:Villamanta	
1740101012 Rosales, Los Municipio:Villamanta	

Nomecalles. Instituto de Estadística de la Comunidad de Madrid. Listado de la capa
Unifamiliar Aislada o Pareada

Información	Mapa
1740101013 Zuvasa Municipio:Villamanta	
1740101015 Solano del Socorro Municipio:Villamanta	
1740201001 Jirfa Municipio:Villamanta	
1740301001 Malpuesta, La Municipio:Villamanta	
1740401001 Olivos, Los Municipio:Villamanta	
1750101002 Eras Altas Municipio:Villamantilla	
1750101003 Olivar, El Municipio:Villamantilla	
1750101004 San Miguel Municipio:Villamantilla	
1750101006 Aligustre Municipio:Villamantilla	
1760401002 Camargo, El Municipio:Villanueva de la Cañada	
1760401003 Canto Blanco Municipio:Villanueva de la Cañada	
1760401004 Cañada, La Municipio:Villanueva de la Cañada	
1760401007 Moralas, Las Municipio:Villanueva de la Cañada	
1760401008 Pinar, El Municipio:Villanueva de la Cañada	
1760401011 Pintores Municipio:Villanueva de la Cañada	
1760401012 Sierras	

Nomecalles. Instituto de Estadística de la Comunidad de Madrid. Listado de la capa
Unifamiliar Aislada o Pareada

Información	Mapa
Municipio:Villanueva de la Cañada	
1760603001 Raya del Palancar, La Municipio:Villanueva de la Cañada	
1760603002 Guadamonte Municipio:Villanueva de la Cañada	
1760701001 Castillo, El Municipio:Villanueva de la Cañada	
1760704001 Villafranca del Castillo Municipio:Villanueva de la Cañada	
1760704002 Mocha Chica, La Municipio:Villanueva de la Cañada	
1780101001 Arrabal, El Municipio:Villanueva de Perales	
1780101003 Fronteras, Las Municipio:Villanueva de Perales	
1780101004 Granja Escuela Municipio:Villanueva de Perales	
1780101005 Caño, El Municipio:Villanueva de Perales	
1780101006 Peral Merino Municipio:Villanueva de Perales	
1770101004 Dehesilla, La Municipio:Villanueva del Pardillo	
1770101006 Aguamarina Municipio:Villanueva del Pardillo	
1770101012 San Gabriel Municipio:Villanueva del Pardillo	
1770401001 Santa María Municipio:Villanueva del Pardillo	
1770401002 Vegas, Las Municipio:Villanueva del Pardillo	

Nomecalles. Instituto de Estadística de la Comunidad de Madrid. Listado de la capa
Unifamiliar Aislada o Pareada

Información	Mapa
1770401003 Natura Municipio: Villanueva del Pardillo	
1790101001 Eurovillas Municipio: Villar del Olmo	
1790201003 Suertes, Las Municipio: Villar del Olmo	
1790201004 Trinidad, La Municipio: Villar del Olmo	
1800101004 Casas Nuevas Municipio: Villarejo de Salvanés	
1800101011 Pozo Marcos Municipio: Villarejo de Salvanés	
1800101012 Pozo Nuevo - La Gatera Municipio: Villarejo de Salvanés	
1800201001 Hijosas, Las Municipio: Villarejo de Salvanés	
1810101004 Bispo Municipio: Villaviciosa de Odón	
1810101006 Campodón Municipio: Villaviciosa de Odón	
1810101009 Castillo de Villaviciosa Municipio: Villaviciosa de Odón	
1810101010 Cerrada Municipio: Villaviciosa de Odón	
1810101011 Cerrillo, El Municipio: Villaviciosa de Odón	
1810101012 Cerro de las Nieves Municipio: Villaviciosa de Odón	
1810101013 Cerrón Municipio: Villaviciosa de Odón	
1810101014 Descansadero	

Nomecalles. Instituto de Estadística de la Comunidad de Madrid. Listado de la capa
Unifamiliar Aislada o Pareada

Información	Mapa
Municipio:Villaviciosa de Odón	
1810101017 Fuentenueva Municipio:Villaviciosa de Odón	
1810101023 Tenería Municipio:Villaviciosa de Odón	
1810201001 Bosque Alto, El Municipio:Villaviciosa de Odón	
1810201002 Bosque Bajo, El Municipio:Villaviciosa de Odón	
1810501001 Las Salinas y Casa Franco Municipio:Villaviciosa de Odón	
1820201001 Llanos, Los Municipio:Villavieja del Lozoya	
1820301001 Cabezas, Las Municipio:Villavieja del Lozoya	
1820401001 Tercio de la Laguna, El Municipio:Villavieja del Lozoya	
1820601001 Cañada, La Municipio:Villavieja del Lozoya	
1820701001 Solanilla, La Municipio:Villavieja del Lozoya	
1830101001 Estación y Pajares, La Municipio:Zarzalejo	
1830201001 Peña Rosal Municipio:Zarzalejo	
1830301006 Majar de Vacas Municipio:Zarzalejo	
1830301007 Ontanilla Municipio:Zarzalejo	
1830301008 Poza Linar Municipio:Zarzalejo	