

Nomecalles. Instituto de Estadística de la Comunidad de Madrid. Listado de la capa Estaciones Metro

Información	Mapa
Estación de Metro de La Granja, Línea 10. Calle de Sepúlveda, 1. Alcobendas Municipio:Alcobendas	
Estación de Metro de La Moraleja, Línea 10. Avda de la Ermita, 5. Alcobendas Municipio:Alcobendas	
Estación de Metro de Manuel de Falla, Línea 10. Calle Manuel de Falla 59. Alcobendas Municipio:Alcobendas	
Estación de Metro de Marqués de la Valdavia, Línea 10. Calle del Marqués de la Valdavia, 21. Alcobendas Municipio:Alcobendas	
Estación de Metro de Alcorcón Central, Línea 12 (Metrosur). Avda de Móstoles, 12. Alcorcón Municipio:Alcorcón	
Estación de Metro de Joaquín Vilumbrales, Línea 10. Avda de la Libertad, 13. Alcorcón Municipio:Alcorcón	
Estación de Metro de Montepíncipe, Línea ML-3. Avenida Montepíncipe S/N. Alcorcón Municipio:Alcorcón	
Estación de Metro de Parque de Lisboa, Línea 12 (Metrosur). Calle de Porto Lagos, 7. Alcorcón Municipio:Alcorcón	
Estación de Metro de Parque Oeste, Línea 12 (Metrosur). Calle de Estambul, 5. Alcorcón Municipio:Alcorcón	
Estación de Metro de Puerta del Sur, Línea 10, 12 (Metrosur). Avda de la Libertad, 2. Alcorcón Municipio:Alcorcón	
Estación de Metro de Ventorro del Cano, Línea ML-3. Avda Tranvía. Alcorcón	

Nomecalles. Instituto de Estadística de la Comunidad de Madrid. Listado de la capa Estaciones Metro

Información	Mapa
Municipio:Alcorcón	
Estación de Metro de Arganda del Rey, Línea 9. Paseo de la Estación, 37. Arganda del Rey Municipio:Arganda del Rey	
Estación de Metro de La Poveda, Línea 9. Parcela 9017 Polígono 1 S/N. Arganda del Rey Municipio:Arganda del Rey	
Estación de Metro de Boadilla Centro, Línea ML-3. Ctra Boadilla-Majadahonda. Boadilla del Monte Municipio:Boadilla del Monte	
Estación de Metro de Cantabria, Línea ML-3. Avenida de Cantabria S/N. Boadilla del Monte Municipio:Boadilla del Monte	
Estación de Metro de Ferial de Boadilla, Línea ML-3. Carretera Boadilla-Villaviciosa. Boadilla del Monte Municipio:Boadilla del Monte	
Estación de Metro de Infante Don Luis, Línea ML-3. Avenida Siglo XXI, 11. Boadilla del Monte Municipio:Boadilla del Monte	
Estación de Metro de Nuevo Mundo, Línea ML-3. Avenida Nuevo Mundo, 5. Boadilla del Monte Municipio:Boadilla del Monte	
Estación de Metro de Prado del Espino, Línea ML-3. Calle Labradores, 8. Boadilla del Monte Municipio:Boadilla del Monte	
Estación de Metro de Puerta de Boadilla, Línea ML-3. Avenida Siglo XXI con Glorieta Virgen de la Paz. Boadilla del Monte Municipio:Boadilla del Monte	
Estación de Metro de Siglo XXI, Línea ML-3. Avenida Siglo XXI, 1. Boadilla del Monte Municipio:Boadilla del Monte	
Estación de Metro de Barrio del Puerto, Línea 7. Avda de España,	

Nomecalles. Instituto de Estadística de la Comunidad de Madrid. Listado de la capa Estaciones Metro

Información	Mapa
8. Coslada Municipio:Coslada	
Estación de Metro de Coslada Central, Línea 7. Calle del Doctor Fleming, 41. Coslada Municipio:Coslada	
Estación de Metro de Hospital del Henares, Línea 7. Cmno del Tiro, SN. Coslada Municipio:Coslada	
Estación de Metro de La Rambla, Línea 7. Calle Honduras 2. Coslada Municipio:Coslada	
Estación de Metro de Fuenlabrada Central, Línea 12 (MetroSur). Calle de la Vía, SN. Fuenlabrada Municipio:Fuenlabrada	
Estación de Metro de Hospital de Fuenlabrada, Línea 12 (MetroSur). Cmno del Molino, 3. Fuenlabrada Municipio:Fuenlabrada	
Estación de Metro de Loranca, Línea 12 (MetroSur). Calle de la Alegría, 4. Fuenlabrada Municipio:Fuenlabrada	
Estación de Metro de Parque de los Estados, Línea 12 (MetroSur). Calle de Venezuela, 2. Fuenlabrada Municipio:Fuenlabrada	
Estación de Metro de Parque Europa, Línea 12 (MetroSur). Calle de Francia, 34. Fuenlabrada Municipio:Fuenlabrada	
Estación de Metro de Alonso de Mendoza, Línea 12 (MetroSur). Calle del Greco, 6. Getafe Municipio:Getafe	
Estación de Metro de Arroyo Culebro, Línea 12 (MetroSur). Paseo de Juan José Rosón, 1. Getafe Municipio:Getafe	

Nomecalles. Instituto de Estadística de la Comunidad de Madrid. Listado de la capa Estaciones Metro

Información	Mapa
Estación de Metro de Conservatorio, Línea 12 (MetroSur). Avda de las Arcas del Agua, 5. Getafe Municipio:Getafe	
Estación de Metro de El Bercial, Línea 12 (MetroSur). Avda Comandante José Manuel Ripollés 4. Getafe Municipio:Getafe	
Estación de Metro de El Casar, Línea 12 (MetroSur). Avda del Casar, 2. Getafe Municipio:Getafe	
Estación de Metro de Getafe Central, Línea 12 (MetroSur). Calle Ferrocarril 2. Getafe Municipio:Getafe	
Estación de Metro de Juan de la Cierva, Línea 12 (MetroSur). Avda de España, 20. Getafe Municipio:Getafe	
Estación de Metro de Los Espartales, Línea 12 (MetroSur). Avda Rigoberta Menchú 3. Getafe Municipio:Getafe	
Estación de Metro de Casa del Reloj, Línea 12 (MetroSur). Avda Gibraltar 11. Leganés Municipio:Leganés	
Estación de Metro de El Carrascal, Línea 12 (MetroSur). Avda Rey Juan Carlos I 85. Leganés Municipio:Leganés	
Estación de Metro de Hospital Severo Ochoa, Línea 12 (MetroSur). Avda Orellana 3. Leganés Municipio:Leganés	
Estación de Metro de Julián Besteiro, Línea 12 (MetroSur). Avda Rey Juan Carlos I 23. Leganés Municipio:Leganés	
Estación de Metro de La Fortuna, Línea 11. Calle San José 40. Leganés Municipio:Leganés	












Nomecalles. Instituto de Estadística de la Comunidad de Madrid. Listado de la capa Estaciones Metro

Información	Mapa
Estación de Metro de Leganés Central, Línea 12 (MetroSur). Calle Virgen del Camino 1. Leganés Municipio:Leganés	
Estación de Metro de San Nicasio, Línea 12 (MetroSur). Avda Mar Mediterráneo SN. Leganés Municipio:Leganés	
Estación de Metro de Abrantes, Línea 11. Avda de Abrantes, 77. Madrid Municipio:Madrid	
Estación de Metro de Acacias, Línea 3, 5. Paseo de las Acacias, 20. Madrid Municipio:Madrid	
Estación de Metro de Aeropuerto T1, T2, T3, Línea 8. Avda de la Hispanidad, SN. Madrid Municipio:Madrid	
Estación de Metro de Aeropuerto T4, Línea 8. Ctra de Alcobendas a Barajas, SN. Madrid Municipio:Madrid	
Estación de Metro de Alameda de Osuna, Línea 5. Calle de la Corbeta, 14. Madrid Municipio:Madrid	
Estación de Metro de Alfonso XIII, Línea 4. Calle de López de Hoyos, 190. Madrid Municipio:Madrid	
Estación de Metro de Almendrales, Línea 3. Avda de Córdoba, 21. Madrid Municipio:Madrid	
Estación de Metro de Alonso Cano, Línea 7. Calle de José Abascal, 18. Madrid Municipio:Madrid	
Estación de Metro de Alonso Martínez, Línea 4, 5, 10. Plaza de Alonso Martínez, 4. Madrid	

Nomecalles. Instituto de Estadística de la Comunidad de Madrid. Listado de la capa Estaciones Metro

Información	Mapa
Municipio:Madrid	
Estación de Metro de Alsacia, Línea 2. Plaza de Alsacia, S/N. Madrid Municipio:Madrid	
Estación de Metro de Alto de Extremadura, Línea 6. Paseo de Extremadura, 154. Madrid Municipio:Madrid	
Estación de Metro de Alto del Arenal, Línea 1. Calle de Santillana del Mar, 21. Madrid Municipio:Madrid	
Estación de Metro de Aluche, Línea 5. Calle de Valmojado, 293. Madrid Municipio:Madrid	
Estación de Metro de Alvarado, Línea 1. Calle de Bravo Murillo, 138. Madrid Municipio:Madrid	
Estación de Metro de Álvarez de Villaamil, Línea ML-1. Calle Príncipe Carlos S/N. Madrid Municipio:Madrid	
Estación de Metro de Antón Martín, Línea 1. Calle de Atocha, 50. Madrid Municipio:Madrid	
Estación de Metro de Antonio Machado, Línea 7. Calle de Valderrodrigo, 55. Madrid Municipio:Madrid	
Estación de Metro de Antonio Saura, Línea ML-1. Calle Príncipe Carlos S/N. Madrid Municipio:Madrid	
Estación de Metro de Arganzuela Planetario, Línea 6. Calle del Bronce, 1. Madrid Municipio:Madrid	
Estación de Metro de Argüelles, Línea 3, 4, 6. Calle de Alberto	

Nomecalles. Instituto de Estadística de la Comunidad de Madrid. Listado de la capa Estaciones Metro

Información	Mapa
Aguilera, 72. Madrid Municipio:Madrid	
Estación de Metro de Arroyofresno, Línea 7. Calle María de Maeztu,52. Madrid Municipio:Madrid	
Estación de Metro de Artilleros, Línea 9. Calle del Camino de los Vinateros, 210. Madrid Municipio:Madrid	
Estación de Metro de Arturo Soria, Línea 4. Calle de Arturo Soria, 172. Madrid Municipio:Madrid	
Estación de Metro de Ascao, Línea 7. Calle de Ascao, 29. Madrid Municipio:Madrid	
Estación de Metro de Atocha Renfe, Línea 1. Avda de la Ciudad de Barcelona, 2. Madrid Municipio:Madrid	
Estación de Metro de Avda. de América, Línea 4, 6, 7, 9. Avda de América, 9. Madrid Municipio:Madrid	
Estación de Metro de Avda. de la Paz, Línea 4. Avda de Ramón y Cajal, 107. Madrid Municipio:Madrid	
Estación de Metro de Avda. Ilustración, Línea 7. Calle de las Islas Cíes, 23. Madrid Municipio:Madrid	
Estación de Metro de Avenida de Guadalajara, Línea 2. Avda de Guadalajara, 110. Madrid Municipio:Madrid	
Estación de Metro de Aviación Española, Línea 10. Paseo de Extremadura, 463. Madrid Municipio:Madrid	
Estación de Metro de Bambú, Línea 1. Calle del Bambú, 14.	

Nomecalles. Instituto de Estadística de la Comunidad de Madrid. Listado de la capa Estaciones Metro

Información	Mapa
Madrid Municipio:Madrid	
Estación de Metro de Banco de España, Línea 2. Calle de Alcalá, 49. Madrid Municipio:Madrid	
Estación de Metro de Barajas, Línea 8. Cmno Viejo de Hortaleza 10. Madrid Municipio:Madrid	
Estación de Metro de Barrio de la Concepción, Línea 7. Calle de Martínez Villergas, 1. Madrid Municipio:Madrid	
Estación de Metro de Barrio del Pilar, Línea 9. Calle de Ginzo de Limia, 22. Madrid Municipio:Madrid	
Estación de Metro de Batán, Línea 10. Paseo de la Venta, 1. Madrid Municipio:Madrid	
Estación de Metro de Begoña, Línea 10. Paseo de la Castellana, 261. Madrid Municipio:Madrid	
Estación de Metro de Bilbao, Línea 1, 4. Calle de Sagasta, 2. Madrid Municipio:Madrid	
Estación de Metro de Blasco Ibáñez, Línea ML-1. Calle Príncipe Carlos, 6. Madrid Municipio:Madrid	
Estación de Metro de Buenos Aires, Línea 1. Avda de la Albufera, 179. Madrid Municipio:Madrid	
Estación de Metro de Callao, Línea 3, 5. Plaza del Callao, 3. Madrid Municipio:Madrid	

Nomecalles. Instituto de Estadística de la Comunidad de Madrid. Listado de la capa
Estaciones Metro

Información	Mapa
Estación de Metro de Campamento, Línea 5. Avda del Padre Piquer, 7. Madrid Municipio:Madrid	
Estación de Metro de Canal, Línea 2, 7. Calle de Bravo Murillo, 40. Madrid Municipio:Madrid	
Estación de Metro de Canillas, Línea 4. Avda de Machupichu, 64. Madrid Municipio:Madrid	
Estación de Metro de Canillejas, Línea 5. Calle de Alcalá, 631. Madrid Municipio:Madrid	
Estación de Metro de Carabanchel Alto, Línea 11. Avda de Carabanchel Alto, 40. Madrid Municipio:Madrid	
Estación de Metro de Carabanchel, Línea 5. Gta del Ejército, 1. Madrid Municipio:Madrid	
Estación de Metro de Carpetana, Línea 6. Calle Vía Carpetana 141. Madrid Municipio:Madrid	
Estación de Metro de Cartagena, Línea 7. Avda de América, 35. Madrid Municipio:Madrid	
Estación de Metro de Casa de Campo, Línea 5, 10. Paseo de la Venta, SN. Madrid Municipio:Madrid	
Estación de Metro de Chamartín, Línea 1, 10. Calle de Agustín de Foxá, 40. Madrid Municipio:Madrid	
Estación de Metro de Chueca, Línea 5. Plaza de Chueca, 7. Madrid	

Nomecalles. Instituto de Estadística de la Comunidad de Madrid. Listado de la capa Estaciones Metro

Información	Mapa
Municipio:Madrid	
Estación de Metro de Ciudad de los Ángeles, Línea 3. Paseo Gigantes y Cabezudos, 12. Madrid Municipio:Madrid	
Estación de Metro de Ciudad Lineal, Línea 5. Calle de Arturo Soria, 2. Madrid Municipio:Madrid	
Estación de Metro de Ciudad universitaria, Línea 6. Avda Complutense 1. Madrid Municipio:Madrid	
Estación de Metro de Colombia, Línea 8, 9. Calle del Príncipe de Vergara, 269. Madrid Municipio:Madrid	
Estación de Metro de Colón, Línea 4. Plaza de Colón, 2. Madrid Municipio:Madrid	
Estación de Metro de Colonia Jardín, Línea 10, ML-2, ML-3. Carretera Carabanchel-Aravaca, 56. Madrid Municipio:Madrid	
Estación de Metro de Concha Espina, Línea 9. Calle del Príncipe de Vergara, 210. Madrid Municipio:Madrid	
Estación de Metro de Conde de Casal, Línea 6. Plaza del Conde de Casal, 3. Madrid Municipio:Madrid	
Estación de Metro de Congosto, Línea 1. Calle del Congosto, 48. Madrid Municipio:Madrid	
Estación de Metro de Cruz del Rayo, Línea 9. Calle del Príncipe de Vergara, 138. Madrid Municipio:Madrid	
Estación de Metro de Cuatro Caminos, Línea 1, 2, 6. Gta de Cuatro Caminos, 2. Madrid	

Nomecalles. Instituto de Estadística de la Comunidad de Madrid. Listado de la capa Estaciones Metro

Información	Mapa
Municipio:Madrid	
Estación de Metro de Cuatro Vientos, Línea 10. Paseo de Extremadura, KM, 9,500. Madrid Municipio:Madrid	
Estación de Metro de Cuzco, Línea 10. Paseo de la Castellana, 162. Madrid Municipio:Madrid	
Estación de Metro de Delicias, Línea 3. Paseo de las Delicias, 60. Madrid Municipio:Madrid	
Estación de Metro de Diego de León, Línea 4, 5, 6. Calle de Juan Bravo, 58. Madrid Municipio:Madrid	
Estación de Metro de Duque de Pastrana, Línea 9. Calle de Mateo Inurria, 41. Madrid Municipio:Madrid	
Estación de Metro de El Capricho, Línea 5. Calle de Pinos de Osuna, 15. Madrid Municipio:Madrid	
Estación de Metro de El Carmen, Línea 5. Calle de Raquel Méller, 2. Madrid Municipio:Madrid	
Estación de Metro de Embajadores, Línea 3, 5. Gta de Embajadores, 10. Madrid Municipio:Madrid	
Estación de Metro de Empalme, Línea 5. Calle de Tembleque, 105. Madrid Municipio:Madrid	
Estación de Metro de Esperanza, Línea 4. Calle de Andorra, 51. Madrid Municipio:Madrid	
Estación de Metro de Estación de Aravaca, Línea ML-2. Avda del	

Nomecalles. Instituto de Estadística de la Comunidad de Madrid. Listado de la capa
Estaciones Metro

Información	Mapa
Talgo S/N. Madrid Municipio:Madrid	
Estación de Metro de Estación del Arte, Línea 1. Plaza del Emperador Carlos V, 11. Madrid Municipio:Madrid	
Estación de Metro de Estadio Metropolitano, Línea 7. Avda de Arcentales, 28. Madrid Municipio:Madrid	
Estación de Metro de Estrecho, Línea 1. Calle de Bravo Murillo, 191. Madrid Municipio:Madrid	
Estación de Metro de Estrella, Línea 9. Calle del Camino de los Vinateros, 1. Madrid Municipio:Madrid	
Estación de Metro de Eugenia de Montijo, Línea 5. Calle de Ocaña, 86. Madrid Municipio:Madrid	
Estación de Metro de Feria de Madrid (ant.Campo de las Naciones), Línea 8. Avda del Partenón, 5. Madrid Municipio:Madrid	
Estación de Metro de Francos Rodriguez, Línea 7. Avda de Pablo Iglesias, 87. Madrid Municipio:Madrid	
Estación de Metro de Fuencarral, Línea 10. Calle de la Fuente Chica, 21. Madrid Municipio:Madrid	
Estación de Metro de Fuente de la Mora, Línea ML-1. Calle de Arturo Soria, 330. Madrid Municipio:Madrid	
Estación de Metro de García Noblejas, Línea 7. Calle de Luis del Campo, 1. Madrid Municipio:Madrid	

Nomecalles. Instituto de Estadística de la Comunidad de Madrid. Listado de la capa Estaciones Metro

Información	Mapa
Estación de Metro de Goya, Línea 2, 4. Calle de Alcalá, 96. Madrid Municipio:Madrid	
Estación de Metro de Gran Vía, Línea 1, 5. Calle Gran Vía 23. Madrid Municipio:Madrid	
Estación de Metro de Gregorio Marañón, Línea 7, 10. Calle de José Abascal, 65. Madrid Municipio:Madrid	
Estación de Metro de Guzmán el Bueno, Línea 6, 7. Calle de Guzmán el Bueno, 118. Madrid Municipio:Madrid	
Estación de Metro de Herrera Oria, Línea 9. Calle de Valencia de Don Juan, 1. Madrid Municipio:Madrid	
Estación de Metro de Hortaleza, Línea 4. Calle Manuel Chaves Nogales, 4. Madrid Municipio:Madrid	
Estación de Metro de Hospital 12 de Octubre, Línea 3. Avda de Córdoba, 49. Madrid Municipio:Madrid	
Estación de Metro de Ibiza, Línea 9. Calle de Ibiza, 1. Madrid Municipio:Madrid	
Estación de Metro de Iglesia, Línea 1. Gta del Pintor Sorolla, 2. Madrid Municipio:Madrid	
Estación de Metro de Islas Filipinas, Línea 7. Calle de Cea Bermúdez, 54. Madrid Municipio:Madrid	
Estación de Metro de La Almudena, Línea 2. Calle de Arriaga, 75. Madrid Municipio:Madrid	












Nomecalles. Instituto de Estadística de la Comunidad de Madrid. Listado de la capa Estaciones Metro

Información	Mapa
Estación de Metro de La Elipa, Línea 2. Avda del Marqués de Corbera, 58. Madrid Municipio:Madrid	
Estación de Metro de La Gavia, Línea 1. Avda del Ensanche de Vallecas, 16. Madrid Municipio:Madrid	
Estación de Metro de La Latina, Línea 5. Calle de San Millán, 5. Madrid Municipio:Madrid	
Estación de Metro de La Peseta, Línea 11. Calle de Salvador Allende, 3. Madrid Municipio:Madrid	
Estación de Metro de Lacoma, Línea 7. Calle de Riscos de Polanco, 3. Madrid Municipio:Madrid	
Estación de Metro de Lago, Línea 10. Ronda del Lago, 3. Madrid Municipio:Madrid	
Estación de Metro de Laguna, Línea 6. Calle de Cuart de Poblet, 1. Madrid Municipio:Madrid	
Estación de Metro de Las Musas, Línea 7. Avda de Niza, 61. Madrid Municipio:Madrid	
Estación de Metro de Las Rosas, Línea 2. Paseo de Ginebra, 35. Madrid Municipio:Madrid	
Estación de Metro de Las Suertes, Línea 1. Calle de Cañada del Santísimo, 45. Madrid Municipio:Madrid	
Estación de Metro de Las Tablas, Línea 10, ML-1. Calle de Palas de Rey, 38. Madrid Municipio:Madrid	

Nomecalles. Instituto de Estadística de la Comunidad de Madrid. Listado de la capa
Estaciones Metro

Información	Mapa
Estación de Metro de Lavapiés, Línea 3. Plaza de Lavapiés, 7. Madrid Municipio:Madrid	
Estación de Metro de Legazpi, Línea 3, 6. Plaza de Legazpi, 2. Madrid Municipio:Madrid	
Estación de Metro de Lista, Línea 4. Calle del Conde de Peñalver, 45. Madrid Municipio:Madrid	
Estación de Metro de Lucero, Línea 6. Calle de las Higueras, 47. Madrid Municipio:Madrid	
Estación de Metro de Manoteras, Línea 4. Calle de Bacaes, 24. Madrid Municipio:Madrid	
Estación de Metro de Manuel Becerra, Línea 2, 6. Plaza de Manuel Becerra, 1. Madrid Municipio:Madrid	
Estación de Metro de Mar de Cristal, Línea 4, 8. Gta del Mar de Cristal, 1. Madrid Municipio:Madrid	
Estación de Metro de María Tudor, Línea ML-1. Calle de Palas de Rey, 30. Madrid Municipio:Madrid	
Estación de Metro de Marqués de Vadillo, Línea 5. Gta del Marqués de Vadillo, 4. Madrid Municipio:Madrid	
Estación de Metro de Méndez Alvaro, Línea 6. Calle del Ombu, 16. Madrid Municipio:Madrid	
Estación de Metro de Menéndez Pelayo, Línea 1. Avda de la Ciudad de Barcelona, 23. Madrid	

Nomecalles. Instituto de Estadística de la Comunidad de Madrid. Listado de la capa Estaciones Metro

Información	Mapa
Municipio:Madrid	
Estación de Metro de Miguel Hernández, Línea 1. Calle de León Felipe, 4. Madrid Municipio:Madrid	
Estación de Metro de Mirasierra, Línea 9. Avda del Ventisquero de la Condesa, 28. Madrid Municipio:Madrid	
Estación de Metro de Moncloa, Línea 3, 6. Plaza de la Moncloa, 1. Madrid Municipio:Madrid	
Estación de Metro de Montecarmelo, Línea 10. Avda de Monasterio de Silos, 63. Madrid Municipio:Madrid	
Estación de Metro de Noviciado, Línea 2, 3, 10. Calle de San Bernardo, 49. Madrid Municipio:Madrid	
Estación de Metro de Nueva Numancia, Línea 1. Avda de la Albufera, 70. Madrid Municipio:Madrid	
Estación de Metro de Nuevos Ministerios, Línea 6, 8, 10. Paseo de la Castellana, 65. Madrid Municipio:Madrid	
Estación de Metro de Núñez de Balboa, Línea 5, 9. Calle de Juan Bravo, 20. Madrid Municipio:Madrid	
Estación de Metro de O'Donnell, Línea 6. Calle del Doctor Esquerdo, 47. Madrid Municipio:Madrid	
Estación de Metro de Opañel, Línea 6. Calle del Valle de Oro, 50. Madrid Municipio:Madrid	
Estación de Metro de Opera, Línea 2, 5, R. Plaza de Isabel II, 9.	





Nomecalles. Instituto de Estadística de la Comunidad de Madrid. Listado de la capa Estaciones Metro

Información	Mapa
Madrid Municipio:Madrid	
Estación de Metro de Oporto, Línea 5, 6. Gta del Valle de Oro, 13. Madrid Municipio:Madrid	
Estación de Metro de Pacífico, Línea 1, 6. Avda de la Ciudad de Barcelona, 79. Madrid Municipio:Madrid	
Estación de Metro de Paco de Lucía, Línea 9. Calle de Monasterio de Las Huelgas, 5. Madrid Municipio:Madrid	
Estación de Metro de Palas de Rey, Línea ML-1. Calle de Palas de Rey, 20. Madrid Municipio:Madrid	
Estación de Metro de Palos de la Frontera, Línea 3. Calle de Palos de la Frontera, 33. Madrid Municipio:Madrid	
Estación de Metro de Pan Bendito, Línea 11. Avda de Abrantes, 289. Madrid Municipio:Madrid	
Estación de Metro de Parque de las Avenidas, Línea 7. Avda de Bruselas, 56. Madrid Municipio:Madrid	
Estación de Metro de Parque de Santa María, Línea 4. Calle de Santa Virgilia, 1. Madrid Municipio:Madrid	
Estación de Metro de Pavones, Línea 9. Calle de la Hacienda de Pavones, 342. Madrid Municipio:Madrid	
Estación de Metro de Peñagrande, Línea 7. Cmno de Ganapanes, 35. Madrid Municipio:Madrid	












Nomecalles. Instituto de Estadística de la Comunidad de Madrid. Listado de la capa Estaciones Metro

Información	Mapa
Estación de Metro de Pinar de Chamartín, Línea 1, 4, ML-1. Calle de Arturo Soria, 330. Madrid Municipio:Madrid	
Estación de Metro de Pinar del Rey, Línea 8. Avda de la Gran Vía de Hortaleza, 47. Madrid Municipio:Madrid	
Estación de Metro de Pío XII, Línea 9. Avda de Pío XII, 27. Madrid Municipio:Madrid	
Estación de Metro de Pirámides, Línea 5. Paseo del Doctor Vallejo Nágera, 37. Madrid Municipio:Madrid	
Estación de Metro de Pitis, Línea 7. Calle Gloria Fuertes, 181. Madrid Municipio:Madrid	
Estación de Metro de Plaza de Castilla, Línea 1, 10, 9. Paseo de la Castellana, 189. Madrid Municipio:Madrid	
Estación de Metro de Plaza de España, Línea 3, 10, 2. Plaza de España, 1. Madrid Municipio:Madrid	
Estación de Metro de Plaza Elíptica, Línea 6, 11. Plaza de Fernández Ladreda, 2. Madrid Municipio:Madrid	
Estación de Metro de Portazgo, Línea 1. Avda de la Albufera, 131. Madrid Municipio:Madrid	
Estación de Metro de Príncipe de Vergara, Línea 2, 9. Calle de Alcalá, 123. Madrid Municipio:Madrid	
Estación de Metro de Príncipe Pío, Línea 6, 10, R. Paseo de la Florida, 2. Madrid	

Nomecalles. Instituto de Estadística de la Comunidad de Madrid. Listado de la capa Estaciones Metro

Información	Mapa
Municipio:Madrid	
Estación de Metro de Prosperidad, Línea 4. Plaza de la Prosperidad, 4. Madrid Municipio:Madrid	
Estación de Metro de Pueblo Nuevo, Línea 5, 7. Calle de Alcalá, 372. Madrid Municipio:Madrid	
Estación de Metro de Puente de Vallecas, Línea 1. Avda de la Albufera, 1. Madrid Municipio:Madrid	
Estación de Metro de Puerta de Arganda, Línea 9. Calle de San Cipriano, 85. Madrid Municipio:Madrid	
Estación de Metro de Puerta de Toledo, Línea 5. Gta de Puerta de Toledo, 1. Madrid Municipio:Madrid	
Estación de Metro de Puerta del Angel, Línea 6. Paseo de Extremadura, 26. Madrid Municipio:Madrid	
Estación de Metro de Quevedo, Línea 2. Gta de Quevedo, 1. Madrid Municipio:Madrid	
Estación de Metro de Quintana, Línea 5. Calle de la Virgen del Sagrario, 2. Madrid Municipio:Madrid	
Estación de Metro de República Argentina, Línea 6. Calle de Joaquín Costa, 24. Madrid Municipio:Madrid	
Estación de Metro de Retiro, Línea 2. Calle de Alcalá, 81. Madrid Municipio:Madrid	
Estación de Metro de Ríos Rosas, Línea 1. Calle de Ríos Rosas, 22. Madrid	

Nomecalles. Instituto de Estadística de la Comunidad de Madrid. Listado de la capa Estaciones Metro

Información	Mapa
Municipio:Madrid	
Estación de Metro de Ronda de la Comunicación, Línea 10. Ronda de la Comunicación, 22. Madrid Municipio:Madrid	
Estación de Metro de Rubén Darío, Línea 5. Paseo de Eduardo Dato, 33. Madrid Municipio:Madrid	
Estación de Metro de Sáinz de Baranda, Línea 6, 9. Calle del Doctor Esquerdo, 103. Madrid Municipio:Madrid	
Estación de Metro de San Bernardo, Línea 2, 4. Gta de Ruiz Jiménez, 5. Madrid Municipio:Madrid	
Estación de Metro de San Blas, Línea 7. Calle de Pobladura del Valle, 27. Madrid Municipio:Madrid	
Estación de Metro de San Cipriano, Línea 9. Calle de San Cipriano, 68. Madrid Municipio:Madrid	
Estación de Metro de San Cristóbal, Línea 3. Avda de Andalucía, 81. Madrid Municipio:Madrid	
Estación de Metro de San Fermín - Orcasur, Línea 3. Avda de Andalucía, 9. Madrid Municipio:Madrid	
Estación de Metro de San Francisco, Línea 11. Avda de los Poblados, 102. Madrid Municipio:Madrid	
Estación de Metro de San Lorenzo, Línea 4. Avda de la Barranquilla, 9. Madrid Municipio:Madrid	
Estación de Metro de Santiago Bernabéu, Línea 10. Paseo de la	

Nomecalles. Instituto de Estadística de la Comunidad de Madrid. Listado de la capa Estaciones Metro

Información	Mapa
Castellana, 97. Madrid Municipio:Madrid	
Estación de Metro de Santo Domingo, Línea 2. Calle de San Bernardo, 11. Madrid Municipio:Madrid	
Estación de Metro de Serrano, Línea 4. Calle de Goya, 19. Madrid Municipio:Madrid	
Estación de Metro de Sevilla, Línea 2. Calle de Alcalá, 23. Madrid Municipio:Madrid	
Estación de Metro de Sierra de Guadalupe, Línea 1. Avda de la Democracia, 1. Madrid Municipio:Madrid	
Estación de Metro de Simancas, Línea 7. Calle del Castillo de Madrigal de las Altas Torres, 15. Madrid Municipio:Madrid	
Estación de Metro de Sol, Línea 1, 2, 3. Plaza de la Puerta del Sol, 6. Madrid Municipio:Madrid	
Estación de Metro de Suanzes, Línea 5. Calle de Alcalá, 527. Madrid Municipio:Madrid	
Estación de Metro de Tetuán, Línea 1. Calle de Bravo Murillo, 264. Madrid Municipio:Madrid	
Estación de Metro de Tirso de Molina, Línea 1. Plaza de Tirso de Molina, 7. Madrid Municipio:Madrid	
Estación de Metro de Torre Arias, Línea 5. Calle de Alcalá, 557. Madrid Municipio:Madrid	
Estación de Metro de Tres Olivos, Línea 10. Acces M-607 SN. Madrid	

Nomecalles. Instituto de Estadística de la Comunidad de Madrid. Listado de la capa
Estaciones Metro

Información	Mapa
Municipio:Madrid	
Estación de Metro de Tribunal, Línea 1, 10. Calle de Fuencarral, 81. Madrid Municipio:Madrid	
Estación de Metro de Urgel, Línea 5. Calle del Camino Viejo de Leganés, 1. Madrid Municipio:Madrid	
Estación de Metro de Usera, Línea 6. Calle de Amparo Usera, 44. Madrid Municipio:Madrid	
Estación de Metro de Valdeacederas, Línea 1. Calle de Bravo Murillo, 332. Madrid Municipio:Madrid	
Estación de Metro de Valdebernardo, Línea 9. Bulv de Indalecio Prieto, 26. Madrid Municipio:Madrid	
Estación de Metro de Valdecarros, Línea 1. Avda del Ensanche de Vallecas, 120. Madrid Municipio:Madrid	
Estación de Metro de Valdezarza, Línea 7. Calle de San Restituto, 70. Madrid Municipio:Madrid	
Estación de Metro de Velázquez, Línea 4. Calle de Núñez de Balboa, 33. Madrid Municipio:Madrid	
Estación de Metro de Ventas, Línea 2, 5. Calle de Alcalá, 204. Madrid Municipio:Madrid	
Estación de Metro de Ventilla, Línea 9. Avda de Asturias, 39. Madrid Municipio:Madrid	
Estación de Metro de Ventura Rodríguez, Línea 3. Calle de la	

Nomecalles. Instituto de Estadística de la Comunidad de Madrid. Listado de la capa Estaciones Metro

Información	Mapa
Princesa, 22. Madrid Municipio:Madrid	
Estación de Metro de Vicálvaro, Línea 9. Calle de San Cipriano, 11. Madrid Municipio:Madrid	
Estación de Metro de Vicente Aleixandre, Línea 6. Avda de Gregorio del Amo, 4. Madrid Municipio:Madrid	
Estación de Metro de Villa de Vallecas, Línea 1. Paseo de Federico García Lorca, 2. Madrid Municipio:Madrid	
Estación de Metro de Villaverde Alto, Línea 3. Calle del Valle de Tobalina, 56. Madrid Municipio:Madrid	
Estación de Metro de Villaverde Bajo Cruce, Línea 3. Avda de Andalucía, 38. Madrid Municipio:Madrid	
Estación de Metro de Vinateros, Línea 9. Calle del Camino de los Vinateros, 70. Madrid Municipio:Madrid	
Estación de Metro de Virgen del Cortijo, Línea ML-1. Avenida Manoteras esq. Calle Oña, 185. Madrid Municipio:Madrid	
Estación de Metro de Vista Alegre, Línea 5. Calle de la Oca, 74. Madrid Municipio:Madrid	
Estación de Metro de Hospital de Móstoles, Línea 12 (Metrosur). Calle del Río Sella, 10. Móstoles Municipio:Móstoles	
Estación de Metro de Manuela Malasaña, Línea 12 (Metrosur). Plaza Sol de 9001 SN. Móstoles Municipio:Móstoles	

Nomecalles. Instituto de Estadística de la Comunidad de Madrid. Listado de la capa
Estaciones Metro

Información	Mapa
Estación de Metro de Móstoles Central, Línea 12 (Metrosur). Paseo de la Estación, 13. Móstoles Municipio:Móstoles	
Estación de Metro de Pradillo, Línea 12 (Metrosur). Calle de Agustina de Aragón, 23. Móstoles Municipio:Móstoles	
Estación de Metro de Univ. Rey Juan Carlos, Línea 12 (Metrosur). Calle Tulipán 2. Móstoles Municipio:Móstoles	
Tranvía Parla Estación de Avenida Sistema Solar. Línea TP. Avda. Sistema Solar (entre C/ Planeta Tierra y C/ Planeta S. Parla Municipio:Parla	
Tranvía Parla Estación de Bulevar Sur. Línea TP. C/ Real (entre C/ Olivo y C/ Severo Ochoa). Parla Municipio:Parla	
Tranvía Parla Estación de Estrella Polar Norte. Línea TP. Avda. Estrellas (entre Pº República Dominicana y C/ Estrell. Parla Municipio:Parla	
Tranvía Parla Estación de Estrella Polar Sur. Línea TP. Avda. Planetas (entre C/ Estrella Polar y Pº República Domi. Parla Municipio:Parla	
Tranvía Parla Estación de Iglesia Centro. Línea TP. C/ Real c/v C/ Iglesia. Parla Municipio:Parla	
Tranvía Parla Estación de Isabel II. Línea TP. C/ Reyes Católicos (entre C/ María Cristina y C/ Isabel II). Parla Municipio:Parla	
Tranvía Parla Estación de Jaime I Norte. Línea TP. Avda. Estrellas (entre C/ Jaime I el Conquistador y Pº Nica. Parla Municipio:Parla	
Tranvía Parla Estación de Jaime I Sur. Línea TP. Avda. Planetas (entre Pº Nicaragua y C/ Jaime I el Conquist. Parla Municipio:Parla	

Nomecalles. Instituto de Estadística de la Comunidad de Madrid. Listado de la capa Estaciones Metro

Información	Mapa
Tranvía Parla Estación de Julio Romero de Torres. Línea TP. C/ Julio Romero de Torres, s/n. Parla Municipio:Parla	
Tranvía Parla Estación de La Ballena. Línea TP. C/ Real, 94. Parla Municipio:Parla	
Tranvía Parla Estación de Parla Centro - Bulevar Norte. Línea TP. C/ Real c/v C/ Sal. Parla Municipio:Parla	
Tranvía Parla Estación de Parque Parla Este. Línea TP. Avda. Sistema Solar (entre C/ Chile y Avda. América). Parla Municipio:Parla	
Tranvía Parla Estación de Plaza de Toros. Línea TP. C/ Julio Romero de Torres, s/n (frente a Plaza de Toros). Parla Municipio:Parla	
Tranvía Parla Estación de Polígono Industrial Ciudad de Parla. Línea TP. C/ Berlín, s/n. Parla Municipio:Parla	
Tranvía Parla Estación de Reyes Católicos. Línea TP. C/ Reyes Católicos, 39. Parla Municipio:Parla	
Tranvía Parla Estación de Tierra Norte. Línea TP. Avda. Estrellas (entre C/ Planeta Neptuno y C/ Planeta Tier. Parla Municipio:Parla	
Tranvía Parla Estación de Tierra Sur. Línea TP. Avda. Planetas (entre C/ Planeta Tierra y C/ Planeta Neptun. Parla Municipio:Parla	
Tranvía Parla Estación de Venus Norte. Línea TP. Avda. Estrellas (entre C/ Estrella Denébola y C/ Planeta Ve. Parla Municipio:Parla	
Tranvía Parla Estación de Venus Sur. Línea TP. Avda. Planetas (entre C/ Planeta Venus y C/ Estrella Denébo. Parla Municipio:Parla	


Nomecalles. Instituto de Estadística de la Comunidad de Madrid. Listado de la capa Estaciones Metro

Información	Mapa
Estación de Metro de Avenida de Europa, Línea ML-2. Ctra del Zoo, 1. Pozuelo de Alarcón Municipio:Pozuelo de Alarcón	
Estación de Metro de Bélgica, Línea ML-2. Vía de las dos Castillas, 5. Pozuelo de Alarcón Municipio:Pozuelo de Alarcón	
Estación de Metro de Berna, Línea ML-2. Avenida del Talgo, 7. Pozuelo de Alarcón Municipio:Pozuelo de Alarcón	
Estación de Metro de Campus de Somosaguas, Línea ML-2. Avenida del Cerro S/N. Pozuelo de Alarcón Municipio:Pozuelo de Alarcón	
Estación de Metro de Ciudad de la Imagen, Línea ML-3. Calle Juan de Orduña, 4. Pozuelo de Alarcón Municipio:Pozuelo de Alarcón	
Estación de Metro de Ciudad del Cine, Línea ML-3. Calle José Isbert, 6. Pozuelo de Alarcón Municipio:Pozuelo de Alarcón	
Estación de Metro de Cocheras, Línea ML-3. Calle Edgar Neville S/N. Pozuelo de Alarcón Municipio:Pozuelo de Alarcón	
Estación de Metro de Colonia de los Ángeles, Línea ML-2. Carretera de Carabanchel a Pozuelo. Pozuelo de Alarcón Municipio:Pozuelo de Alarcón	
Estación de Metro de Dos Castillas, Línea ML-2. Vía de las dos Castillas, 11. Pozuelo de Alarcón Municipio:Pozuelo de Alarcón	
Estación de Metro de José Isbert, Línea ML-3. Calle José Isbert, 3. Pozuelo de Alarcón Municipio:Pozuelo de Alarcón	
Estación de Metro de Pozuelo Oeste, Línea ML-2. Carretera de Carabanchel a Pozuelo. Pozuelo de Alarcón	

Nomecalles. Instituto de Estadística de la Comunidad de Madrid. Listado de la capa
Estaciones Metro

Información	Mapa
Municipio:Pozuelo de Alarcón	
Estación de Metro de Prado de la Vega, Línea ML-2. Carretera de Carabanchel a Pozuelo. Pozuelo de Alarcón Municipio:Pozuelo de Alarcón	
Estación de Metro de Prado del Rey, Línea ML-2. Avenida Radio Televisión S/N. Pozuelo de Alarcón Municipio:Pozuelo de Alarcón	
Estación de Metro de Retamares, Línea ML-3. Carretera de Madrid a Boadilla M-511. Pozuelo de Alarcón Municipio:Pozuelo de Alarcón	
Estación de Metro de Somosaguas Centro, Línea ML-2. Carretera de Carabanchel a Pozuelo. Pozuelo de Alarcón Municipio:Pozuelo de Alarcón	
Estación de Metro de Somosaguas Sur, Línea ML-2. Calle Veritas S/N. Pozuelo de Alarcón Municipio:Pozuelo de Alarcón	
Estación de Metro de Rivas Futura, Línea 9. Calle Concepción Arenal 1. Rivas-Vaciamadrid Municipio:Rivas-Vaciamadrid	
Estación de Metro de Rivas Urbanizaciones, Línea 9. Plaza de Galicia, 5. Rivas-Vaciamadrid Municipio:Rivas-Vaciamadrid	
Estación de Metro de Rivas Vaciamadrid, Línea 9. Calle Areneros 6. Rivas-Vaciamadrid Municipio:Rivas-Vaciamadrid	
Estación de Metro de Henares, Línea 7. Avda de Algorta, 12. San Fernando de Henares Municipio:San Fernando de Henares	
Estación de Metro de Jarama, Línea 7. Plaza Guernica 1. San Fernando de Henares Municipio:San Fernando de Henares	
Estación de Metro de San Fernando, Línea 7. Calle de Gonzalo	

Nomecalles. Instituto de Estadística de la Comunidad de Madrid. Listado de la capa
Estaciones Metro

Información	Mapa
de Córdoba, 24. San Fernando de Henares Municipio:San Fernando de Henares	
Estación de Metro de Baunatal, Línea 10. Avda de las Lomas del Rey, 2. San Sebastián de los Reyes Municipio:San Sebastián de los Reyes	
Estación de Metro de Hospital Infanta Sofía, Línea 10. Paseo Europa 11. San Sebastián de los Reyes Municipio:San Sebastián de los Reyes	
Estación de Metro de Reyes Católicos, Línea 10. Avda de la Plaza de Toros, 7. San Sebastián de los Reyes Municipio:San Sebastián de los Reyes	