

DIFUSIÓN ESTADÍSTICA EN RED

# Catálogo de productos y servicios del Instituto de Estadística

# 2018



**Comunidad  
de Madrid**

Edita: Dirección General de Economía,  
Estadística y Competitividad  
Consejería de Economía,  
Empleo y Hacienda

C/ Albasanz, 16  
28037 Madrid

[www.madrid.org/iestadis](http://www.madrid.org/iestadis)

[iestadis@madrid.org](mailto:iestadis@madrid.org)

Edición: Febrero 2018

# Índice

	Pág.
1. Servidor Web	
1.1. Internet a primera vista	
- GA-Zeta Estadística.....	2
- Buscador estadístico.....	3
- Clasificación temática.....	4
• Economía.....	5
• Demografía.....	6
• Sociedad.....	7
• Territorio.....	8
- Tabulaciones personalizadas.....	9
• Tablas y mapas.....	10
• Listados.....	11
- Madrid en cifras.....	12
- Bancos de datos.....	13
• General.....	14
• Municipal.....	15
• Territorial.....	16
• Coyuntural.....	17
• Vivienda.....	18
- Últimas actualizaciones.....	19
- Selección de indicadores.....	20
- Destacados.....	21
• Nomecalles.....	22
• Anuario Estadístico.....	23
• Fichas municipales.....	24
- RSS.....	25
- Otros accesos, Servicios y Enlaces estadísticos.....	26
• Suscripciones.....	27
- Contactar.....	28
1.2. ¿Cómo...?	
- ¿Cómo acceder a los mapas estadísticos de la Comunidad de Madrid?.....	29
- ¿Cómo localizar los últimos datos del IPC, EPA, Población, MNP...?.....	30
- ¿Cómo localizar una calle, un colegio, un centro sanitario, una farmacia...dentro de la Comunidad de Madrid?.....	31
2. Productos de difusión .....	32

**Buscador estadístico**

Clasificación temática      Tabulaciones personalizadas      Madrid en cifras

Instituto de Estadística      **Buscar**      Comunidad de Madrid

ECONOMÍA    DEMOGRAFÍA    SOCIEDAD    TERRITORIO    TABULACIONES PERSONALIZADAS    MADRID EN CIFRAS



**Bancos de datos**

Últimas Actualizaciones >

Dinámica de la ocupación: Cuarto trimestre 2017 >

	Periodo	Valor	% Anual		Periodo	Valor	% Anual
IPC	01/18	102,1	0,7	IPI	12/17(p)	82,1	-2,2
Parados (miles)	01/18	381,7	-8,0	PIB	3T/17	-	3,6
Afiliados (miles)	01/18	3.060,5	4,0	Hipotecas	11/17(p)	850,9	18,2
Tasa de paro	4T/17	13,8	-0,9	Estado embalses	01/18	50,8	-17,7
Tasa de actividad	4T/17	63,3	0,1	Población	01/01/17	6.507,2	0,6

**Selección de indicadores**



Fuente: Instituto Nacional de Estadística

**ANUARIO ESTADÍSTICO**

**guía de nombres**

**FICHAS MUNICIPALES**

**Acceso a**

- Calendario >
- Glosario >
- Estadísticas Históricas >
- Clasificaciones >
- Productos de difusión >
- Otra información de interés >

**Contactar**

**Servicios**    **Enlaces estadísticos**

- Suscripciones >
- Productos informáticos >
- Nuestro Instituto >

**Portal de Transparencia**

W3C    MAI-A    Copyright © Comunidad de Madrid    RSS    Aviso Legal    Privacidad    Contacto    Accesibilidad    Mapa Web

**Destacados**

RSS      Otros accesos, Servicios y Enlaces estadísticos

## GA-ZETA ESTADÍSTICA

La **GA-Zeta** Estadística es el medio de difusión a través de Internet de información estadística relativa a la Comunidad de Madrid y pretende ser la puerta de entrada para todo aquél que necesite información, preferentemente sobre nuestra región, pero en general sobre cualquier ámbito geográfico que permita enmarcar la información estadística regional.

### 1.1. Servidor Web. Internet a primera vista

Búsqueda en el Instituto de Estadística de la Comunidad de Madrid

Buscar en:

Banco de Datos de Coyuntura (BACO)

Consultar

Banco de Datos de Estructura (DESVAN)

Consultar

Banco de Datos de Vivienda (BANVI)

Consultar

Base de Datos Territorial (BDT)

Consultar

Callejero y Nomenclátor oficial - Nomenclaltes

en

Web institucional de la Comunidad de Madrid (MADRID.ORG)



## BUSCADOR ESTADÍSTICO

Motores de búsqueda para localizar series, temas, viales, puntos de interés (farmacias, colegios, líneas de Metro, hoteles, cines, centros comerciales, etc.) o delimitaciones territoriales (municipios, distritos, barrios, códigos postales, zonas de salud, etc.) dentro de los bancos de datos del Instituto de Estadística.



Últimas Actualizaciones >

	Periodo	Valor	% Anual		Periodo	Valor	% Anual
IPC	01/18	102,1	0,7	IPI	12/17(p)	82,1	-2,2
Parados (miles)	01/18	381,7	-8,0	PIB	3T/17	-	3,6
Afiliados (miles)	01/18	3.060,5	4,0	Hipotecas	11/17(p)	850,9	18,2
Tasa de paro	4T/17	13,8	-0,9	Estado embalses	01/18	50,8	-17,7
Tasa de actividad	4T/17	63,3	0,1	Población	01/01/17	6.507,2	0,6



NO ME CALLES

ANUARIO ESTADÍSTICO

guía de nombres

FICHAS MUNICIPALES

Acceso a

- Calendario >
- Glosario >
- Estadísticas Históricas >
- Clasificaciones >
- Productos de difusión >
- Otra información de interés >

Contactar

Servicios Enlaces estadísticos

- Suscripciones >
- Productos informáticos >
- Nuestro Instituto >

Portal de Transparencia

## CLASIFICACIÓN TEMÁTICA

Además de los accesos directos a ciertos datos u operaciones que se muestran en la página inicial de la Web (Bancos de datos, Tabulaciones personalizadas, visor de Nomenclajes, Anuario, etc.), la información estadística a la que puede tener acceso el usuario se estructura en cuatro grandes apartados: Economía, Demografía, Sociedad y Territorio.

Se pretende con ello facilitar al usuario la búsqueda y localización de los datos de su interés en base a la ordenación temática de la información.

### 1.1. Servidor Web. Internet a primera vista

Cuentas regionales

Sectores Económicos

Demanda final y sectores institucionales

Colectivo empresarial

Mercado de trabajo

Precios

Información tributaria

Cuentas regionales



Sectores económicos



Demanda final y sectores institucionales



Colectivo empresarial



Mercado de trabajo



Precios



Otra información económica



Enlaces Relacionados

- Banco de datos General (DESVAN) >
- Banco de datos Municipal (ALMUDENA) >
- Banco de datos Territorial (BDT) >
- Banco de datos Coyuntural (BACO) >
- Banco de datos de Vivienda (BANVI) >
- Tabulaciones personalizadas >
- Estadísticas históricas >
- Productos de difusión >
- Efemérides >

# ECONOMÍA

Bajo la temática de Economía se agrupan las operaciones estadísticas en los siguientes apartados:

- Cuentas regionales.
- Sectores económicos (industria, construcción, ciencia y tecnología, transporte....).
- Demanda final y sectores institucionales.
- Colectivo empresarial.
- Mercado de trabajo.
- Precios.
- Información tributaria.

Inicio » Demografía

Cifras de población
Movimiento Natural de la Población
Migraciones
Indicadores demográficos

**Cifras de población**



**Movimiento Natural de la Población**



**Migraciones**



**Indicadores demográficos**



**Enlaces Relacionados**

- Banco de datos General (DESVAN) >
- Banco de datos Municipal (ALMUDEÑA) >
- Banco de datos Territorial (BOT) >
- Banco de datos Coyuntural (BACD) >
- Banco de datos de Vivienda (BANVI) >
- Tabulaciones personalizadas >
- Estadísticas históricas >
- Productos de difusión >
- Efemérides >



Copyright © Comunidad de Madrid

Summary RSS Aviso Legal Privacidad Contacto Accesibilidad Mapa Web

# DEMOGRAFÍA

Bajo la temática de Demografía se agrupan las operaciones estadísticas en los siguientes apartados:

- Cifras de población.
- Movimiento natural de la población (nacimientos, defunciones, matrimonios..).
- Migraciones.
- Indicadores demográficos.



Inicio » **Sociedad**

Nivel y condiciones de vida		Procesos electorales		Salud		<b>Enlaces Relacionados</b> <ul style="list-style-type: none"> <li>• Banco de datos General (BESVAN) &gt;</li> <li>• Banco de datos Municipal (ALMUDENA) &gt;</li> <li>• Banco de datos Territorial (BDT) &gt;</li> <li>• Banco de datos Coyuntural (BACO) &gt;</li> <li>• Tabulaciones personalizadas &gt;</li> <li>• Estadísticas históricas &gt;</li> <li>• Productos de difusión &gt;</li> <li>• Efemérides &gt;</li> </ul>		
Procesos electorales		Protección Social y Dependencia		Estadísticas de género			Educación	
Salud		Justicia y Seguridad		Vivienda, Edificios y Locales			Cultura, Turismo y Ocio	
Protección Social y Dependencia		Entorno físico y Medio ambiente						
Estadísticas de género								
Educación								

## SOCIEDAD

Bajo la temática de Sociedad se agrupan las operaciones estadísticas en los siguientes apartados:

- Nivel y condiciones de vida.
- Procesos electorales.
- Salud.
- Protección Social y Dependencia.
- Estadísticas de género.
- Educación.
- Justicia y seguridad.
- Vivienda, Edificios y Locales.
- Cultura, Turismo y Ocio.
- Entorno físico y Medio ambiente.

Visores
Productos cartográficos
Descargas
Reconocimiento y codificación de direcciones postales (Recono)



Enlaces Relacionados
<ul style="list-style-type: none"> <li>• Nomenclátor oficial y Callejero (NOME CALLES) &gt;</li> <li>• Banco de datos Municipal (ALMUDENA) &gt;</li> <li>• Banco de datos Territorial (BDT) &gt;</li> <li>• Información municipal &gt;</li> <li>• Productos de difusión &gt;</li> <li>• Efemérides &gt;</li> </ul>

## TERRITORIO

Bajo la temática de Territorio se agrupan las operaciones estadísticas en los siguientes apartados:

- Visores.
- Productos cartográficos.
- Descargas (puntos de interés, delimitaciones territoriales, trameros...).
- RECONO (Reconocimiento y codificación de direcciones postales).



- [Banco de datos >](#)
- [Productos de difusión >](#)
- [Efermérides >](#)

---

## TABULACIONES PERSONALIZADAS

---

Las tabulaciones de ficheros se realizan a través de la aplicación denominada SITO (Sistema de Tabulación On-Line) para facilitar, de manera interactiva y directa, la realización de tablas, mapas y listados sobre ficheros de microdatos. Es el usuario quien selecciona los parámetros y la ordenación de los mismos.

Los resultados de estas tabulaciones pueden consultarse en el momento de procesarlas y descargarse en formato Excel para permitir tratamientos posteriores. Para la realización de mapas se enlaza con el Banco de Datos Territorial (BDT).

## Qué es / Actualizaciones / Ayuda

SITO es la aplicación diseñada por el Instituto de Estadística para facilitar al usuario, de manera interactiva, la realización de tablas directamente sobre microdatos, pudiendo seleccionar la información a través de las variables contenidas en las bases de datos. Los resultados de las tabulaciones pueden consultarse en el momento y se descargan en formato Excel. Existe asimismo la opción de realizar la proyección gráfica de las variables estadísticas en mapas temáticos.

## Demográficos / Económicos / Sociales

Los Datos Demográficos de la Comunidad de Madrid ofrecen la información correspondiente a Censos de Población y Vivienda, Censos de Edificios y Locales, Padrones continuos de población y Movimiento Natural de la Población (nacimientos, matrimonios y defunciones) y Migraciones.

## Ficheros Disponibles



### Instrucciones

Paso 1. Seleccionar en el árbol el fichero con el que se desea trabajar.  
Paso 2. Seleccionar "Mapa" o "Tabla".

[Recojida "Tablas"](#) [Recojida "Mapas"](#) [Recojida "Listado"](#)

## Afiliación a todos los regimenes de la Seguridad Social. Comunidad de Madrid 01/01/2015

 Asistente	 Avanzada	 Mapa
<a href="#">Obtener tabla</a>		<a href="#">Obtener mapa</a>

## TABLAS Y MAPAS

Para realizar tabulaciones personalizadas de tablas y mapas hay que seleccionar, en primer lugar, el área temática del árbol que se muestra, a continuación la estadística u operación concreta y, posteriormente, el fichero disponible.

La aplicación ofrece entonces la posibilidad de elección entre mapa y tabla (donde el usuario personaliza la consulta) y, para el caso de la tabla, se ha incluido, además, un asistente para guiar al usuario en la selección de los parámetros.



## Qué es

SITO-LISTADOS es la aplicación diseñada por el Instituto de Estadística para facilitar al usuario, de manera interactiva, la realización de listados directamente sobre microdatos, pudiendo seleccionar y ordenar la información a través de las variables contenidas en las bases de datos. Los resultados pueden consultarse en el momento y descargarse en formato Excel.

[Colectivo empresarial. Metodología](#)

## Ficheros disponibles

- [Colectivo empresarial. 01-01-2017 \(a\). Base 2015](#)

[Recogida de listados](#)



Copyright © Comunidad de Madrid




[Gurman](#) [ESG](#) [AsesLegal](#) [Divuldata](#) [Contacto](#) [Acessibilidad](#) [Mapa Web](#)

## LISTADOS

La realización de listados se puede efectuar sobre el fichero "Colectivo empresarial a 1 de enero de 2017 (a)", pudiendo el usuario seleccionar los campos de su interés (razón social, estratos de empleo y distintas localizaciones geográficas y agrupaciones de actividad) así como la ordenación de los mismos.

Inicio » Madrid en cifras

La Comunidad de Madrid en cifras

- Castellano 
- Inglés 
- Chino 

Anuario Estadístico

Información municipal

Atlas estadísticos

Indicadores Unión Europea

La Comunidad de Madrid en cifras (castellano)



La Comunidad de Madrid en cifras (inglés)



La Comunidad de Madrid en cifras (chino)



Anuario Estadístico



Información municipal



Atlas estadísticos



Indicadores Unión Europea



Enlaces Relacionados

- Banco de datos General (DESVAN) >
- Banco de datos Municipal (ALMUDENA) >
- Banco de datos Territorial (BDT) >
- Banco de datos Coyuntural (BACO) >
- Banco de datos de Vivienda (BANVI) >
- Tabulaciones personalizadas >
- Estadísticas históricas >
- Productos de difusión >
- Efemérides >

## MADRID EN CIFRAS

Madrid en cifras agrupa las operaciones estadísticas de síntesis que permiten una visión general de la situación de la Comunidad Autónoma:

- La Comunidad de Madrid en cifras (castellano, inglés y chino).
- Anuario estadístico.
- Información municipal.
- Atlas estadísticos.
- Indicadores Unión Europea.



Últimas Actualizaciones >

	Periodo	Valor	% Anual		Periodo	Valor	% Anual
IPC	01/18	102,1	0,7	IPI	12/17(p)	82,1	-2,2
Parados (miles)	01/18	381,7	-8,0	PIB	3T/17	-	3,6
Afiliados (miles)	01/18	3.060,5	4,0	Hipotecas	11/17(p)	850,9	18,2
Tasa de paro	4T/17	13,8	-0,9	Estado embalses	01/18	50,8	-17,7
Tasa de actividad	4T/17	63,3	0,1	Población	01/01/17	6.507,2	0,6



NOVEDADES

ANUARIO ESTADÍSTICO

guía de nombres

FICHAS MUNICIPALES

Acceso a

- Calendario >
- Glosario >
- Estadísticas Históricas >
- Clasificaciones >
- Productos de difusión >
- Otra información de interés >

Contactar

Servicios Enlaces estadísticos

- Suscripciones >
- Productos informáticos >
- Nuestro Instituto >

Portal de Transparencia

## BANCO DE DATOS

Los bancos de datos son una forma de almacenar, organizar y gestionar información.

Actualmente, GA-Zeta Estadística ofrece cinco entradas a los bancos de datos que se describen de manera individualizada en páginas posteriores:

- General.
- Municipal.
- Territorial.
- Coyuntural.
- Vivienda.

### 1.1. Servidor Web. Internet a primera vista



#### Qué es / Actualizaciones / Novedades

Es el Banco de Datos Estructurales del Instituto de Estadística, cuyo objetivo fundamental es el de recoger y facilitar agrupada la información estadística de interés regional, con un amplio número de series organizadas por temas. Permite al usuario la realización de consultas dinámicas, así como la descarga de ficheros.

#### Buscar series en el Banco de Datos

- Por árbol temático
- Por palabras:

Consultar



---

## GENERAL

---

DESVAN es el Banco de Datos Estructurales del Instituto de Estadística, cuyo objetivo fundamental es el de recoger y facilitar de manera agrupada la información estadística de carácter estructural y de interés regional, con un amplio número de series organizadas por temas.

Permite al usuario la realización de consultas dinámicas, búsquedas por temas o por palabras clave, localización de series, visualización de gráficos asociados a las consultas, así como la descarga de ficheros.

Se ha incorporado una nueva opción de búsqueda de series dentro del apartado *Árbol temático*, un nuevo nodo para series **EXTINTAS** (aquellas que no se encuentran en vigor por cambio de base, cambio metodológico, nuevas clasificaciones, etc..).





#### Que es / Actualizaciones / Novedades

Es el Banco de Datos Municipal del Instituto de Estadística, cuyo objetivo fundamental es el de recoger y facilitar agrupada la información estadística de carácter municipal de la Comunidad de Madrid, con un amplio número de series organizadas por temas. Está integrado dentro del Banco de Datos Estructurales. Permite al usuario la realización de consultas dinámicas, así como la descarga de ficheros y mapas.

#### Buscar series en el Banco de Datos

- Por ámbito territorial:
  - [Zonas Estadísticas](#)
  - [Municipios](#)
- [Por árbol temático](#)
- Por palabras:

#### Información municipal

- [Fichas Municipales](#)
- [Municipios en cifras](#)



---

## MUNICIPAL

---

ALMUDENA es el Banco de Datos Municipal del Instituto de Estadística, cuyo objetivo fundamental es el de recoger y facilitar de manera agrupada la información estadística de carácter municipal de la Comunidad de Madrid, con un amplio número de series organizadas por temas.

Está integrado dentro del Banco de Datos Estructurales y permite al usuario la realización de consultas dinámicas, búsquedas por temas, por palabras clave o por municipios, localización de series, descarga de ficheros así como enlaces al Banco de Datos Territorial, para representar la información seleccionada en forma de mapa.

Se ha incorporado una nueva opción de búsqueda de series dentro del apartado *Árbol temático*, un nuevo nodo para series **EXTINTAS** (aquellas que no se encuentran en vigor por cambio de base, cambio metodológico, nuevas clasificaciones, etc..).

**Buscador**

Escriba el término a buscar:  [Búsqueda avanzada](#)

[O acceda al listado alfabético de variables](#)

**Crear mapas propios**

Identifíquese para tener acceso a la sección

**Identificación / Registro**

Correo:

Contraseña:

[¿Olvidó su contraseña?](#)  
[Realíztese](#)

[¿Qué es?](#) / [Ayuda](#) / [Mapas más solicitados](#) / [Crear variables y mapas propios](#) / [Mapas a partir de microdatos](#)

BDT es una eficaz herramienta de análisis territorial que permite la proyección gráfica de variables estadísticas en mapas temáticos, agrupándolos en intervalos y asociando colores a éstos para su visualización. Para incrementar la eficacia del análisis, se pueden cargar adicionalmente todos los puntos de interés y los fondos catastrales de que dispone en la actualidad Nomecalles (nomenclátor oficial y callejero de la Comunidad de Madrid), combinando informaciones diversas en un mismo mapa.

Si se registra como usuario de BDT tendrá acceso a nuevas funcionalidades, como por ejemplo:

- Definir variables de usuario a las que sólo usted tendrá acceso
- Integración de sus variables en el motor de búsqueda de BDT
- Cargar y descargar datos de sus variables mediante ficheros excel
- Usar toda la funcionalidad de la herramienta Nomecalles sobre sus propias variables
- Definir paletas de colores propias, con las que personalizar cualquier mapa que genere

Actualizaciones continuas.

# TERRITORIAL

El Banco de Datos Territorial es una eficaz herramienta de análisis territorial que permite la proyección gráfica de variables estadísticas en mapas temáticos, agrupándolos en intervalos y asociando colores a éstos para su visualización.

Para incrementar la eficacia del análisis, se pueden cargar adicionalmente todos los puntos de interés y los fondos catastrales de que dispone en la actualidad NOMECALLES (Nomenclátor oficial y Callejero de la Comunidad de Madrid), combinando informaciones diversas en un mismo mapa.



#### Qué es / Actualizaciones / Disponibilidad.

Es el Banco de Datos Coyunturales del Instituto de Estadística, cuyo objetivo fundamental es el de recoger y facilitar agrupada la información estadística regional de carácter coyuntural, con un amplio número de series organizadas por temas, ofreciendo además la posibilidad de obtener tasas y gráficos.

[Manual de Usuario.](#)

#### Seleccione la entrada al banco de datos

- [Buscar series por árbol temático](#)
- [Accesos directos a las principales series](#)
  - [Índice de Producción Industrial](#)
  - [Índice de Precios Industriales](#)
  - [Indicador de Clima Industrial](#)
  - [Índice de Precios de Consumo](#)
  - [Encuesta de Población Activa](#)
  - [Paro Registrado](#)
  - [Afiliados a la Seguridad Social](#)
  - [Afiliados extranjeros a la S. Social](#)
- [Buscar series por palabras:](#)

---

## COYUNTURAL

---

BACO es el Banco de Datos Coyunturales del Instituto de Estadística, cuyo objetivo fundamental es el de recoger y facilitar de manera agrupada la información estadística regional de carácter coyuntural, con un amplio número de series organizadas por temas.

Permite al usuario la realización de consultas; búsquedas por temas, por palabras clave o por series; localización de la información seleccionada y ofrece, además, la posibilidad de obtener tasas y realización de gráficos.



#### Qué es / Actualizaciones / Ayuda

Es el Banco de Datos de Vivienda del Instituto de Estadística, cuyo objeto fundamental es el de recoger y facilitar agrupada la información estadística de vivienda, con un amplio número de series organizadas por temas, ofreciendo además la posibilidad de obtener tasas y gráficos.

#### Buscar series en el Banco de Datos

- [Buscar árbol temático](#)
- Por palabras:



---

## VIVIENDA

---

BANVI es el Banco de Datos de Vivienda del Instituto de Estadística, cuyo objetivo fundamental es el de recoger y facilitar de manera agrupada la información estadística de vivienda, con un amplio número de series organizadas por temas, ofreciendo, además, la posibilidad de obtener tasas y gráficos.



Últimas Actualizaciones >

Dinámica de la ocupación. Cuarto trimestre 2017 >

	Periodo	Valor	% Anual		Periodo	Valor	% Anual
IPC	01/18	102,1	0,7	IPI	12/17(p)	82,1	-2,2
Parados (miles)	01/18	381,7	-8,0	PIB	3T/17	-	3,6
Afiliados (miles)	01/18	3.060,5	4,0	Hipotecas	11/17(p)	850,9	18,2
Tasa de paro	4T/17	13,8	-0,9	Estado embalses	01/18	50,8	-17,7
Tasa de actividad	4T/17	63,3	0,1	Población	01/01/17	6.507,2	0,6



NON CALLES

ANUARIO ESTADISTICO

guía de nombres

FICHAS MUNICIPALES

Acceso a

- Caenano >
- Glosario >
- Estadísticas Históricas >
- Clasificaciones >
- Productos de difusión >
- Otra información de interés >

Contactar

Servicios Enlaces estadísticos

- Suscripciones >
- Productos informáticos >
- Nuestro Instituto >

Portal de Transparencia

## ÚLTIMAS ACTUALIZACIONES

A través de "Últimas actualizaciones" se accede, por un hipervínculo, a la página donde están recogidas las últimas quince actualizaciones de la Web dispuestas en orden cronológico ofreciendo, de cada una de ellas, la fecha de aparición, el título y un vínculo a los resultados para poder profundizar en el tema.

Por otra parte, se destacan las cuatro últimas actualizaciones a través de un carrusel de imágenes junto con un breve texto explicativo que enlaza, como en el caso anterior, con los datos detallados.

El histórico de las actualizaciones, denominado *Efemérides*, puede consultarse dentro del apartado *Otra información de interés*.

### 1.1. Servidor Web. Internet a primera vista



Últimas Actualizaciones >

	Periodo	Valor	% Anual		Periodo	Valor	% Anual
IPC	01/18	102,1	0,7	IPI	12/17(p)	82,1	-2,2
Parados (miles)	01/18	381,7	-8,0	PIB	3T/17	-	3,6
Afiliados (miles)	01/18	3.060,5	4,0	Hipotecas	11/17(p)	850,9	18,2
Tasa de paro	4T/17	13,8	-0,9	Estado embalses	01/18	50,8	-17,7
Tasa de actividad	4T/17	88,9	0,1	Subsidios	01/01/17	6.507,2	0,6

Selección de indicadores



ANUARIO ESTADÍSTICO

guía de nombres

FICHAS MUNICIPALES

Acceso a

- calendario >
- Glosario >
- Estadísticas Históricas >
- Clasificaciones >
- Productos de difusión >
- Otra información de interés >

Contactar

Servicios Enlaces estadísticos

- Suscripciones >
- Productos informáticos >
- Nuestro Instituto >

Portal de Transparencia

# SELECCIÓN DE INDICADORES

El cuerpo central de la página Web se compone de una batería de indicadores de uso generalizado que cumple una triple función:

- Identificación del indicador, ofreciendo el periodo de referencia de los datos, el valor y la tasa de variación interanual.
- Enlace, desde el nombre del indicador, al gráfico que corresponde con el periodo de referencia.
- Por último, un vínculo a la derecha del título del indicador (señalado con el símbolo "+") a través del cual se abre la página donde el usuario podrá encontrar información ampliada del mismo .

## 1.1. Servidor Web. Internet a primera vista



Últimas Actualizaciones >




Dinámica de la ocupación. Cuarto trimestre 2017 >

	Periodo	Valor	% Anual		Periodo	Valor	% Anual
IPC	01/18	102,1	0,7	IPI	12/17(p)	82,1	-2,2
Parados (miles)	01/18	381,7	-8,0	PIB	3T/17	-	3,6
Afiliados (miles)	01/18	3.060,5	4,0	Hipotecas	11/17(p)	850,9	18,2
Tasa de paro	4T/17	13,8	-0,9	Estado embalses	01/18	50,8	-17,7
Tasa de actividad	4T/17	63,3	0,1	Población	01/01/17	6.507,2	0,6



- Acceso a
- Calendario >
  - Glosario >
  - Estadísticas Históricas >
  - Clasificaciones >
  - Productos de difusión >
  - Otra información de interés >



- Servicios Enlaces estadísticos
- Suscripciones >
  - Productos informáticos >
  - Nuestro Instituto >



## DESTACADOS

Enlaces directos a través de imágenes a distintas operaciones, trabajos o estudios que merecen, por su relevancia, ser resaltados, como:

- Nomecalles.
- Anuario Estadístico.
- Guía de nombres.
- Fichas municipales.

Contenidos de nomecalles



Acceso a Nomecalles

Armonía, Calle (Madrid)  
Armonía, Calle (Pozuelo de Alarcón)  
Arnaldo de Villanova, Calle (Getafe)  
Arnedillo, Calle (Madrid)  
Arnedo, Calle (Madrid)

Índice de calles

Arosa, Calle (Alicorón)  
Arzobispo, Calle (San Lorenzo de El Escorial)

centros educativos  
cementerios, universidades, teatros, centros de ocio  
pícos, ayuntamientos, gasolineras  
hipermercados, colegios, embals, institutos  
tiendas comerciales, puntos de interés, hoteles, piscinas, museos, guarderías

Buscar

 en Toda la Comunidad

Por Ejemplo: Gran Vía

Qué es / Actualizaciones / Ayuda

- Nomecalles es la difusión del Sistema de Información Territorial del Instituto de Estadística.
- Pretende ser un sistema de información, tanto de usuarios expertos como de no expertos, donde se reúnen por un lado la información de delimitaciones geográficas, callejeros, fondos catastrales y fotografías aéreas y, por otro la información puntual de interés georreferenciada.

Obtención de coordenadas

- Guía para la obtención de coordenadas en Nomecalles

# NOME CALLES




NOME CALLES es el visor para la difusión de la información territorial generada por Instituto de Estadística de la Comunidad de Madrid, estando disponible una versión en inglés.

NOME CALLES contiene:

- Más de 47.000 viales.
- Más de 820.000 direcciones postales.
- 62 delimitaciones geográficas.
- 23 fondos de distintos años (de los cuales 20 son fotografías aéreas, parcelario urbano, modelo digital del terreno y cartografía rasterizada).
- Más de 150.000 puntos de interés.
- Y otras utilidades como búsqueda de direcciones postales, mediciones lineales y de áreas, vistas a pie de calle, información ampliada de puntos de interés, localización y obtención de coordenadas, descarga de información territorial en formato SHP y de planos en PDF...



La Comunidad de Madrid en cifras

- Castellano 
- Inglés 
- Chino 

Anuario Estadístico

Información municipal

Atlas estadísticos

Indicadores Unión Europea

**Metodología**

**Series**

**Enlaces Relacionados**

- [Banco de datos General \(DESVAN\) >](#)
- [Banco de datos Municipal \(ALMUDENA\) >](#)
- [Banco de datos Territorial \(BDT\) >](#)
- [Anuario de la Construcción >](#)
- [Estadísticas históricas >](#)
- [Productos de difusión >](#)
- [Efemérides >](#)

**Gráficos**

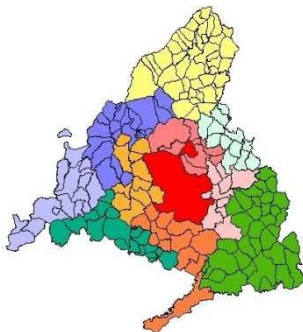
**Mapas**


# ANUARIO ESTADÍSTICO

Con el Anuario Estadístico de la Comunidad de Madrid se persiguen dos fines: el primero consiste en difundir la realidad socioeconómica y demográfica de nuestra Comunidad, seleccionando fuentes y temas diversos mediante tablas, mapas, gráficos y esquemas de gran utilidad práctica. En segundo lugar, constituye una fuente de referencia a la que el lector especializado puede acudir para encontrar otras publicaciones más específicas.



Seleccione en el mapa el municipio que desea consultar o pulse para elegir a través de un listado



Optimizado para visualizarse en Internet Explorer con una resolución de 1024x768 píxeles



Copyright © Comunidad de Madrid

[Inicio](#) [Inicio](#) [Accesibilidad](#) [Ayuda Legal](#) [Privacidad](#) [Contacto](#) [Accesibilidad](#) [Mapa Web](#)

---

## FICHAS MUNICIPALES

---

La Fichas Municipales describen de forma sucinta la situación de cada uno de los municipios madrileños a través de un conjunto de indicadores de temática variada, permitiendo la comparabilidad con la zona estadística a la que pertenecen y con el conjunto de la Comunidad de Madrid.



Últimas Actualizaciones >

	Periodo	Valor	% Anual		Periodo	Valor	% Anual
IPC	01/18	102,1	0,7	IPI	12/17(p)	82,1	-2,2
Parados (miles)	01/18	381,7	-8,0	PIB	3T/17	-	3,6
Afiliados (miles)	01/18	3.060,5	4,0	Hipotecas	11/17(p)	850,9	18,2
Tasa de paro	4T/17	13,8	-0,9	Estado embalses	01/18	50,8	-17,7
Tasa de actividad	4T/17	63,3	0,1	Población	01/01/17	6.507,2	0,6



NOVEDADES

ANUARIO ESTADÍSTICO

guía de nombres

FICHAS MUNICIPALES

Acceso a

- Calendario >
- Glosario >
- Estadísticas Históricas >
- Clasificaciones >
- Productos de difusión >
- Otra información de interés >

Contactar

Servicios Enlaces estadísticos

- Suscripciones >
- Productos informáticos >
- Nuestro Instituto >

Portal de Transparencia

## RSS

El servicio RSS permite estar informado de todas las actualizaciones que publica el Instituto de Estadística sin necesidad de conectarse a la página Web.

RSS son las siglas de Really Simple Syndication o Rich Site Summary, un formato de texto estándar y público que sirve para distribuir titulares y contenidos por Internet de una forma totalmente automatizada.

Utilizando este servicio, su navegador de Internet o programa lector, al iniciarse, visitará automáticamente aquellos sitios en los que el usuario se haya dado de alta. Ello le proporcionará un sumario o listado de los últimos titulares publicados en la dirección Web, junto con un enlace al texto íntegro de cada noticia.

### 1.1. Servidor Web. Internet a primera vista



	Periodo	Valor	% Anual		Periodo	Valor	% Anual
IPC	01/18	102,1	0,7	IPI	12/17(p)	82,1	-2,2
Parados (miles)	01/18	381,7	-8,0	PIB	3T/17	-	3,6
Afiliados (miles)	01/18	3.060,5	4,0	Hipotecas	11/17(p)	850,9	18,2
Tasa de paro	4T/17	13,8	-0,9	Estado embalses	01/18	50,8	-17,7
Tasa de actividad	4T/17	63,3	0,1	Población	01/01/17	6.507,2	0,6



**NOVEDADES**  
ANUARIO ESTADÍSTICO  
guía de nombres  
FICHAS MUNICIPALES

**Acceso a**

- Calendario >
- Glosario >
- Estadísticas Históricas >
- Clasificaciones >
- Productos de difusión >
- Otra información de interés >

**Contactar**

**Servicios** **Enlaces estadísticos**

- Suscripciones >
- Productos informáticos >
- Nuestro Instituto >

Portal de Transparencia

## OTROS ACCESOS, SERVICIOS Y ENLACES ESTADÍSTICOS

Bloque que se estructura en tres apartados, presentando la información compilada de manera homogénea:

- Acceso a... (que comprende las secciones de Calendario, Estadísticas Históricas, Clasificaciones, Productos de difusión y Otra información de interés).
- Servicios (engloba las Suscripciones, los Productos informáticos e información institucional).
- Enlaces estadísticos (donde se relacionan Estadísticas de otros ámbitos y Otros servidores estadísticos).



Últimas Actualizaciones >

	Periodo	Valor	% Anual		Periodo	Valor	% Anual
IPC	01/18	102,1	0,7	IPI	12/17(p)	82,1	-2,2
Parados (miles)	01/18	381,7	-8,0	PIB	3T/17	-	3,6
Afiliados (miles)	01/18	3.060,5	4,0	Hipotecas	11/17(p)	850,9	18,2
Tasa de paro	4T/17	13,8	-0,9	Estado embalses	01/18	50,8	-17,7
Tasa de actividad	4T/17	63,3	0,1	Población	01/01/17	6.507,2	0,6



NOVEDADES

ANUARIO ESTADÍSTICO

guía de nombres

FICHAS MUNICIPALES

Acceso a

- Calendario >
- Glosario >
- Estadísticas Históricas >
- Clasificaciones >
- Productos de difusión >
- Otra información de interés >

Contactar

Servicios Enlaces estadísticos

- Suscripciones >
- Productos informáticos >
- Nuestro Instituto >

Portal de Transparencia

## SUSCRIPCIONES

El servicio de suscripción es gratuito y tiene como objetivo el facilitar a los usuarios, a través de su correo electrónico, las novedades, publicaciones y actualización de la información estadística que el Instituto difunde en su página Web.

El suscriptor, al darse de alta, indica su dirección de correo electrónico y selecciona, a través del árbol temático, la parcela de información sobre la que está interesado.

Además del alta, se puede gestionar en cualquier momento la modificación de los temas suscritos así como la baja en el servicio.

### 1.1. Servidor Web. Internet a primera vista



Últimas Actualizaciones >

	Periodo	Valor	% Anual		Periodo	Valor	% Anual
IPC	01/18	102,1	0,7	IPI	12/17(p)	82,1	-2,2
Parados (miles)	01/18	381,7	-8,0	PIB	3T/17	-	3,6
Afiliados (miles)	01/18	3.060,5	4,0	Hipotecas	11/17(p)	850,9	18,2
Tasa de paro	4T/17	13,8	-0,9	Estado embalses	01/18	50,8	-17,7
Tasa de actividad	4T/17	63,3	0,1	Población	01/01/17	6.507,2	0,6



NOVEDADES

ANUARIO ESTADÍSTICO

guía de nombres

FICHAS MUNICIPALES

Acceso a

- Calendario >
- Glosario >
- Estadísticas Históricas >
- Clasificaciones >
- Productos de difusión >
- Otra información de interés >

Contactar

Servicios Enlaces estadísticos

- Suscripciones >
- Productos informáticos >
- Nuestro Instituto >

Portal de Transparencia

# CONTACTAR

Página a través de la cual se informa al usuario de la ubicación del Instituto de Estadística de la Comunidad de Madrid así como los medios más usuales para poder contactar con él.

- Situación: Calle Albasanz, 16. 2ª Planta  
28037 Madrid
- Teléfono: +34 91 580 25 92
- Fax: +34 91 580 26 64
- Correo electrónico: iestadis@madrid.org

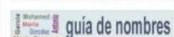


Últimas Actualizaciones >



Dinámica de la ocupación. Cuarto trimestre 2017 >

	Periodo	Valor	% Anual		Periodo	Valor	% Anual
IPC	01/18	102,1	0,7	IPI	12/17(p)	82,1	-2,2
Parados (miles)	01/18	381,7	-8,0	PIB	3T/17	-	3,6
Afiliados (miles)	01/18	3.060,5	4,0	Hipotecas	11/17(p)	850,9	18,2
Tasa de paro	4T/17	13,8	-0,9	Estado embalses	01/18	50,8	-17,7
Tasa de actividad	4T/17	63,3	0,1	Población	01/01/17	6.507,2	0,6



Acceso a

- Calendario >
- Glosario >
- Estadísticas Históricas >
- Clasificaciones >
- Productos de difusión >
- Otra información de interés >

Contactar



Servicios

Enlaces estadísticos

- Suscripciones >
- Productos informáticos >
- Nuestro Instituto >



## ¿CÓMO ACCEDER A LOS MAPAS DE LA COMUNIDAD DE MADRID?

El acceso a los mapas se puede realizar, prioritariamente, a través de los enlaces:

- Banco de Datos. *Territorial* (proyecta variables estadísticas en mapas temáticos) y *Municipal* (ofrece, para las series escogidas, mapas a nivel municipal y zonal).
- Tabulaciones personalizadas. Realización de tablas y proyección gráfica de variables estadística en mapas temáticos.
- Nomecalles (Nomenclátor y Callejero de la Comunidad de Madrid).
- Territorio. El acceso a los mapas se realiza a través del apartado de VISORES.

### 1.2. Servidor Web. ¿Cómo...?





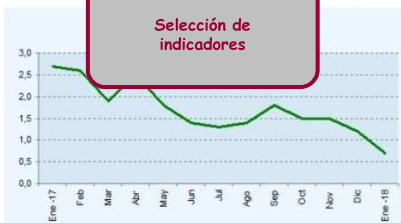
Últimas Actualizaciones >



Dinámica de la ocupación. Cuarto trimestre 2017 >

	Periodo	Valor	% Anual		Periodo	Valor	% Anual
IPC	01/18	102,1	0,7	IPI	12/17(p)	82,1	-2,2
Parados (miles)	01/18	381,7	-8,0	PIB	3T/17	-	3,6
Afiliados (miles)	01/18	3.060,5	4,0	Hipotecas	11/17(p)	850,9	18,2
Tasa de paro	4T/17	13,8	-0,9	Estado embalses	01/18	50,8	-17,7
Tasa de actividad	4T/17	86,2	0,1	Subsidios	01/01/17	6.507,2	0,6

Selección de indicadores



Fuente: Instituto Nacional de Estadística

NON CALLES

ANUARIO ESTADISTICO

guía de nombres

FICHAS MUNICIPALES

Acceso a

- Calendario >
- Glosario >
- Estadísticas Históricas >
- Clasificaciones >
- Productos de difusión >
- Otra información de interés >

Contactar

Servicios

Enlaces estadísticos

- Suscripciones >
- Productos informáticos >
- Nuestro Instituto >

Portal de Transparencia

## ¿CÓMO LOCALIZAR LOS ÚLTIMOS DATOS DEL IPC, EPA, POBLACIÓN...?

En el cuerpo central de la página Web se recoge una selección de indicadores (IPC, Paro registrado, EPA, Afiliados a la Seguridad Social, IPI, PIB, Estado de los embalses, etc.) de los que se ofrece el último dato disponible, un gráfico que se visualiza en la parte inferior de la página y un hipervínculo para acceder a la información más detallada de cada uno de los indicadores para profundizar en el tema.

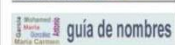
Así mismo, se pueden localizar navegando por los menús de *Clasificación temática*, seleccionando el área a la que pertenecen y a través de los *Bancos de datos*.





Últimas Actualizaciones >

	Periodo	Valor	% Anual		Periodo	Valor	% Anual
IPC	01/18	102,1	0,7	IPI	12/17(p)	82,1	-2,2
Parados (miles)	01/18	381,7	-8,0	PIB	3T/17	-	3,6
Afiliados (miles)	01/18	3.060,5	4,0	Hipotecas	11/17(p)	850,9	18,2
Tasa de paro	4T/17	13,8	-0,9	Estado embalses	01/18	50,8	-17,7
Tasa de actividad	4T/17	63,3	0,1	Población	01/01/17	6.507,2	0,6



- Acceso a
- Calendario >
  - Glosario >
  - Estadísticas Históricas >
  - Clasificaciones >
  - Productos de difusión >
  - Otra información de interés >



- Servicios Enlaces estadísticos
- Suscripciones >
  - Productos informáticos >
  - Nuestro Instituto >



## ¿CÓMO LOCALIZAR UNA CALLE, UN COLEGIO, UN CENTRO SANITARIO, UNA FARMACIA... EN LA COMUNIDAD DE MADRID?

La localización de un punto de interés (colegios, centros sanitarios, carreteras, líneas de Metro, alojamientos hoteleros, gasolineras, oficinas del INEM, farmacias, helipuertos, rutas ciclistas y hasta más de 150.000 puntos) se realiza a través del enlace destacado de NOME CALLES y navegando por la clasificación temática de TERRITORIO-VISORES-NOME CALLES.



Últimas Actualizaciones >

	Periodo	Valor	% Anual		Periodo	Valor	% Anual
IPC	01/18	102,1	0,7	IPI	12/17(p)	82,1	-2,2
Parados (miles)	01/18	381,7	-8,0	PIB	3T/17	-	3,6
Afiliados (miles)	01/18	3.060,5	4,0	Hipotecas	11/17(p)	850,9	-18,2
Tasa de paro	4T/17	13,8	-0,9	Estado embalses	01/18	50,8	-17,7
Tasa de actividad	4T/17	63,3	0,1	Población	01/01/17	6.507,2	0,6



NON CALLES

ANUARIO ESTADISTICO

guía de nombres

FICHAS MUNICIPALES

Acceso a

- Calendario >
- Glosario >
- Estadísticas Históricas >
- Clasificaciones >
- **Productos de difusión >**
- Otra información de interés >

Contactar

Servicios Enlaces estadísticos

- Suscripciones >
- Productos informáticos >
- Nuestro Instituto >

Portal de Transparencia

## PRODUCTOS DE DIFUSIÓN

En esta sección se relacionan las publicaciones digitales realizadas en el último año indicando, para cada una de ellas, el título, la colección a la que pertenece, el número de páginas, la fecha de edición, su disponibilidad y un breve extracto de su contenido.

# AFILIADOS A LA SEGURIDAD SOCIAL EN LA COMUNIDAD DE MADRID. INFORMACIÓN TERRITORIALIZADA. 01/01/2017



**Colección:** Documentación y Estadística en Red

**Nº de páginas:** 94

**Fecha edición:** Octubre 2017  
(Disponible solo en Internet)

El tratamiento territorial que ofrece la publicación sobre el número de afiliados a la Seguridad Social comprende:

- Comunidades Autónomas y provincias.
- NUTS4.
- Municipios de la Comunidad de Madrid.
- Distritos del municipio de Madrid.

# ATLAS DE EMPLEO DE LA COMUNIDAD DE MADRID 2017



**Colección:** Difusión Estadística

**Nº de páginas:** 240

**Fecha edición:** Julio 2017  
(Distribución institucional y disponible en Internet)

El Atlas de Empleo ofrece una panorámica completa de la situación del empleo en la Comunidad de Madrid; pretendiendo no solo ser una radiografía del empleo en la región, sino un análisis del comportamiento del mismo de forma transversal y longitudinal.

Se presenta una explotación detallada de los datos de afiliados provenientes de la fuente Dinámica de la ocupación. Es esta fuente la que nos proporciona una visión específica del movimiento interno de los afiliados. Se incorporan también las fuentes de pluriempleados y autónomos.

La información se organiza en catorce capítulos.

En conjunto, esta es una publicación que no solo da un marco general de la evolución del empleo en la Comunidad de Madrid, en comparación con otras regiones españolas y europeas, sino que también profundiza en los diferentes grupos de afiliados que componen el conjunto del empleo en la Comunidad de Madrid ofreciendo una nueva visión del empleo y su compleja caracterización actual.

# ATLAS DE LA MOVILIDAD RESIDENCIA-TRABAJO EN LA COMUNIDAD DE MADRID. 2017



**Colección:** Difusión Estadística


**Nº de páginas:** 186

**Fecha edición:** Julio 2017  
(Distribución institucional y disponible en Internet)

El *Atlas de la Movilidad residencia-trabajo en la Comunidad de Madrid* es un documento de carácter gráfico sobre los desplazamientos de los trabajadores entre su lugar de residencia y su lugar de trabajo. Este tema es de máximo interés en una Comunidad como la madrileña, en la cual el hecho metropolitano se ha dilatado hasta traspasar las fronteras administrativas y alcanzar las comunidades vecinas.

Este trabajo ha permitido cuantificar y caracterizar los desplazamientos laborales de todos aquellos que trabajan en la Comunidad. Se ha pretendido representar en qué medida los trabajadores se desplazan dentro o fuera de su municipio, las distancias recorridas y caracterizar los tipos de flujos según las características socioeconómicas de sus protagonistas.

# ATLAS DE LOS SERVICIOS DE LA COMUNIDAD DE MADRID 2017



**Colección:** Difusión Estadística

**Nº de páginas:** 234

**Fecha edición:** Agosto 2017

(Distribución institucional y disponible en Internet)

El lector puede encontrar en esta publicación lo que se espera de un atlas: un elevado número de mapas y, junto a ellos, diversos gráficos y fotografías que refuerzan el carácter visual de la obra, complementada con información estadística con los datos más significativos.

El texto es breve, y tiene sentido introductorio y aclaratorio, complemento imprescindible del mensaje gráfico, dominante en la publicación.

# BOLETÍN DEL ATLAS DE EMPLEO DE LA COMUNIDAD DE MADRID. 2017



**Colección:** Documentación y  
Estadística en Red

**Nº de páginas:** 23

**Fecha edición:** Julio 2017

(Disponible sólo en Internet)

El *Boletín del atlas de empleo* recoge de manera sintética las tablas, gráficos y mapas más relevantes contenidos en la publicación denominada *Atlas de Empleo*, la cual ofrece una panorámica completa de la situación del empleo en la Comunidad de Madrid; pretendiendo no sólo ser una radiografía del empleo en la región, sino también un análisis del comportamiento del mismo de forma transversal y longitudinal.

## BOLETÍN DEL ATLAS DE LA MOVILIDAD RESIDENCIA-TRABAJO EN LA COMUNIDAD DE MADRID. 2017



**Colección:** Documentación y Estadística en Red

**Nº de páginas:** 18

**Fecha edición:** Julio 2017

(Disponible sólo en Internet)

El boletín recoge de manera sintética, las tablas, gráficos y mapas más relevantes contenidos en la publicación denominada *Atlas de movilidad residencia-trabajo*, la cual ofrece una panorámica completa de los desplazamientos de los trabajadores entre su lugar de residencia y su lugar de trabajo.



# BOLETÍN DEL ATLAS DE LOS SERVICIOS DE LA COMUNIDAD DE MADRID. 2017



**Colección:** Documentación y Estadística en Red

**Nº de páginas:** 19

**Fecha edición:** Agosto 2017  
(Disponible sólo en Internet)

El boletín recoge de manera sintética los gráficos y mapas más relevantes contenidos en la publicación denominada *Atlas de los Servicios*, la cual ofrece una panorámica completa de la situación del sector de los servicios en la región.

Sector económico amplio y diverso, que aglutina actividades variopintas, desde las más punteras y estratégicas, con alto valor añadido, como servicios de comunicación e información o las sedes centrales de las grandes empresas, hasta las más modestas y sencillas de los servicios personales o el comercio al por menor.

# BOLETÍN MENSUAL DE PRECIOS DE CONSUMO Diciembre 2016 – Noviembre 2017



**Colección:** Documentación y Estadística en Red

**Nº de páginas:** 42

**Fecha edición último boletín:**

Diciembre 2017

(Disponible solo en Internet)

El *Boletín de precios de consumo* es una publicación de carácter mensual que el Instituto de Estadística pone a disposición de los usuarios, con un análisis detallado del comportamiento del IPC del mes, a través de una serie de tablas y gráficos.

# BOLETÍN TRIMESTRAL DE DEMOGRAFÍA EMPRESARIAL DE LA COMUNIDAD DE MADRID

Cuarto trimestre 2016 – Tercer trimestre 2017



**Colección:** Documentación y Estadística en Red

**Nº de páginas:** 22

**Fecha edición último boletín:**

Octubre 2017

(Disponible solo en Internet)


El *Boletín trimestral de Demografía Empresarial de la Comunidad de Madrid* es una publicación del Instituto de Estadística de la Comunidad de Madrid, que tiene por objeto proporcionar información específica y periódica de la evolución de la demografía empresarial desde el punto de vista de las Unidades empresariales y de los Puestos de trabajo.

Esta información se ofrece en función de distintas desagregaciones:

- Estratos de tamaño de las unidades.
- Sectores de actividad.
- Titularidad.
- Por tipo de ubicación o localización.

# BOLETÍN TRIMESTRAL DE LA VIVIENDA

## Cuarto trimestre 2016 – Tercer trimestre 2017



**Colección:** Documentación y Estadística en Red

**Nº de páginas:** 18

**Fecha edición último boletín:** Octubre 2017

(Disponible solo en Internet)

El *Boletín trimestral de la vivienda* es una publicación del Instituto de Estadística de la Comunidad de Madrid, que tiene el objetivo de proporcionar información periódica sobre temas relacionados con la vivienda como son: hipotecas, transmisiones, transacciones y precios, de interés para nuestra Comunidad.

La información se presenta en forma de tablas, gráficos y mapas sobre valores de las variables y las siguientes tasas:

- Tasa interanual: Sobre igual periodo del año anterior.
- Tendencia: La media de los 12 últimos meses ó 4 trimestres sobre la de los 12 ó 4 anteriores.

# BOLETÍN TRIMESTRAL DE POBLACIÓN ACTIVA

## Cuarto trimestre 2016 – Tercer trimestre 2017



**Colección:** Documentación y Estadística en Red

**Nº de páginas:** 23

**Fecha edición último boletín:**

Octubre 2017

(Disponible solo en Internet)

El *Boletín trimestral de población activa* recoge en sus páginas una explotación de la EPA en forma de tablas y gráficos de las variables más significativas que ofrece esta encuesta, como son la población de 16 y más años, los ocupados, los parados y las tasas de actividad, paro y ocupación, por distintas variables de clasificación.

La información se suministra para la Comunidad de Madrid, para España y se incluyen unas tablas resumen con datos de Comunidades Autónomas.

# BOLETÍN TRIMESTRAL DE POBLACIÓN ACTIVA POBLACIÓN EXTRANJERA

Cuarto trimestre 2016 – Tercer trimestre 2017



**Colección:** Documentación y Estadística en Red

**Nº de páginas:** 33

**Fecha edición último boletín:**

Octubre 2017

(Disponible solo en Internet)

Este *Boletín trimestral de población activa* tiene la particularidad de estar enfocado al estudio de la población con nacionalidad extranjera que refleja la EPA.

Las tablas que componen el cuaderno se agrupan en tres categorías: "Datos poblacionales", "Tasas" y "Series".

La información se suministra para la Comunidad de Madrid y para el conjunto de España.

# CARACTERÍSTICAS DE LA POBLACIÓN Y LOS HOGARES DE LA COMUNIDAD DE MADRID A TRAVÉS DE LA ENCUESTA DE POBLACIÓN ACTIVA. 2016



**Colección:** Documentación y Estadística en Red

**Nº de páginas:** 22

**Fecha edición:** Mayo 2017

(Disponible solo en Internet)

El objetivo que se persigue con este ejemplar es mostrar una primera aproximación de las características más determinantes de la sociedad de la Comunidad de Madrid mediante la selección de un conjunto de indicadores socioeconómicos presentados mediante gráficos y tablas, obtenidos a partir de la muestra de la Encuesta de Población Activa.

## CATÁLOGO DE PRODUCTOS Y SERVICIOS. 2017



**Colección:** Difusión Estadística en Red

**Nº de páginas:** 54

**Fecha edición:** Enero 2017

(Disponible solo en Internet)

El principal cometido del presente *Catálogo de productos y servicios* es presentar al ciudadano, de una forma estructurada, la información que divulga el Instituto de Estadística resaltando, especialmente, la difusión a través de Internet.





# COMUNIDAD DE MADRID. PANORAMA ECONÓMICO MADRILEÑO. 2017



**Colección:** Difusión Estadística

**Nº de páginas:** 1

**Fecha edición:** Octubre 2017

(Disponible solo en Internet)

Infografía que muestra una selección de indicadores macroeconómicos, exportaciones, unidades empresariales, transporte, afiliados a la Seguridad Social, mercado de trabajo y hogares de la Comunidad de Madrid.

Las ediciones, tanto en soporte de papel como su versión digital, se han realizado para los idiomas castellano e inglés.

# DEMOGRAFÍA EMPRESARIAL DE LA COMUNIDAD DE MADRID EN EL MARCO ESPAÑOL

Segundo semestre 2016 - Primer semestre 2017



**Colección:** Documentación y Estadística en Red

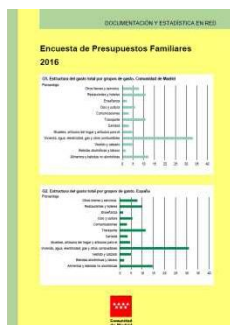
**Nº de páginas:** 22

**Fecha edición:** Septiembre 2017  
(Disponible solo en Internet)

La *Demografía Empresarial de la Comunidad de Madrid en el marco español* es una publicación del Instituto de Estadística de la Comunidad de Madrid, que tiene por objeto proporcionar, a través de tablas y mapas, una comparativa nacional por zonas geográficas de la evolución de las unidades empresariales en los distintos ámbitos.

Se sustenta principalmente en la explotación realizada por el Instituto de Estadística del fichero de Cuentas de Cotización de la Seguridad Social.

# ENCUESTA DE PRESUPUESTOS FAMILIARES. 2016



**Colección:** Documentación y Estadística en Red

**Nº de páginas:** 24

**Fecha edición:** Noviembre 2017

(Disponible solo en Internet)

La *Encuesta de Presupuestos Familiares (EPF)* de la Comunidad de Madrid suministra información anual sobre la naturaleza y destino de los gastos de consumo, así como sobre diversas características relativas a las condiciones de vida de los hogares, sirviendo de base para establecer comparaciones entre Comunidades Autónomas y entre España.

La publicación ofrece datos para la Comunidad de Madrid y para España en forma de series homogéneas. Los gastos de consumo se refieren tanto al flujo monetario que destina el hogar al pago de determinados bienes y servicios de consumo final, como al valor de los bienes percibidos en concepto de autoconsumo, autosuministro, salario en especie, comidas gratuitas o bonificadas y alquiler imputado a la vivienda en la que reside el hogar (cuando es propietario de la misma o la tiene cedida por otros hogares o instituciones). Los gastos se registran en el momento de adquisición, dependientemente de que el pago sea al contado o a plazos.

# EQUIPAMIENTO Y USO DE TECNOLOGÍAS DE LA INFORMACIÓN Y COMUNICACIÓN EN LOS HOGARES DE LA COMUNIDAD DE MADRID (TIC-H). 2016



**Colección:** Documentación y Estadística en Red

**Nº de páginas:** 18

**Fecha edición:** Mayo 2017

(Disponible solo en Internet)

La *Encuesta sobre Uso de Tecnologías de la Información y Comunicación en los Hogares de la Comunidad de Madrid* pretende conocer el equipamiento en aparatos de información y comunicación que existen en los hogares españoles y el uso que se hace de ellos, sirviendo de base para establecer comparaciones entre Comunidades Autónomas y entre España y otros países de la Unión Europea, ya que se elabora siguiendo las recomendaciones metodológicas de EUROSTAT.

En las tablas relativas a viviendas, se presentan como magnitudes significativas, el equipamiento en TIC de las mismas (televisión, ordenador, teléfono, radio video, etc.) así como su disponibilidad de acceso y forma de conexión a Internet. En lo concerniente a los miembros del hogar, se elaborarán entre otras, tablas sobre uso de ordenador, Internet y compras. Estas variables estadísticas esenciales en la encuesta se cruzan con las variables socioeconómicas y demográficas recogidas en la misma, tales como tamaño del hogar y del municipio, sexo, edad, nacionalidad, nivel de formación de las personas y relación con la situación laboral.

# ESTADÍSTICA DEL MOVIMIENTO MIGRATORIO DE LA COMUNIDAD DE MADRID. 2016



**Colección:** Documentación y Estadística en Red

**Nº de páginas:** 24

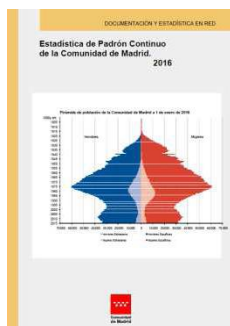
**Fecha edición:** Octubre 2017

(Disponible solo en Internet)

La *Estadística del movimiento migratorio* de la Comunidad de Madrid aporta información detallada acerca de los flujos migratorios cuyo origen o destino sea la propia Comunidad, descendiendo hasta el nivel municipal. La información de base procede de los ficheros elaborados por el INE a partir de los boletines de variaciones residenciales, en los cuales se reflejan las altas y bajas en los padrones municipales. Esos ficheros convenientemente depurados sirven de base para la realización de la estadística.

El presente cuaderno resume estos datos, mediante una selección de tablas, gráficos y mapas, además de una breve nota metodológica. Dentro de los flujos migratorios que afectan a nuestro territorio, se pueden distinguir distintos tipos de corrientes migratorias en función de su origen y su destino, agrupándose en internas a la Comunidad de Madrid, externas respecto a otras Comunidades Autónomas y externas respecto al extranjero. En cada una de ellas se estudia el origen y destino, siempre que alguno de ellos corresponda al ámbito territorial de la Comunidad de Madrid. A su vez, cada uno de estos flujos de la matriz origen/destino se estudia respecto al volumen y características de los migrantes que lo componen.

# ESTADÍSTICA DE PADRÓN CONTINUO DE LA COMUNIDAD DE MADRID. 2016



**Colección:** Documentación y Estadística en Red

**Nº de páginas:** 20

**Fecha edición:** Mayo 2017

(Disponible solo en Internet)

La Estadística de Padrón Continuo es una publicación anual que contiene los datos básicos de la población de la región a fecha 1 de enero de cada año.

La información se articula en torno a una serie de tablas, gráficos y mapas de la siguiente manera:

- Una primera parte con la evolución de las cifras de población oficiales desde principios del pasado siglo hasta la actualidad; las fuentes para la obtención de estos datos han sido los Censos y Padrones hasta 1996 fecha de implantación del Padrón Continuo.
- Una segunda parte que estudia en los últimos tres quinquenios los principales indicadores de la estructura demográfica, la población española y extranjera así como la población de 16 a 64 años por municipios.
- Se pasa a detallar la población por municipios, nacionalidad, lugar de nacimiento, etc., en el año de referencia.
- Finalmente las notas metodológicas describen someramente, las características y explotación de la fuente de la publicación: el Padrón Continuo de habitantes.

# PIRÁMIDES DE POBLACIÓN DE LA COMUNIDAD DE MADRID. 1998-2016



**Colección:** Cuadernos dinámicos  
**Fecha edición:** Enero 2017  
(Disponible solo en Internet)

El *cuaderno dinámico* se elabora a partir de las poblaciones de referencia basadas en el Padrón Municipal de Habitantes que adquiere el carácter de continuo desde el 1 de enero de 1998. Se presentan las pirámides de población desde 1998 a 2014 (año a año), por edad y sexo, ofreciendo al usuario una evolución de la población para el periodo considerado de forma gráfica y comparativa.





**Comunidad  
de Madrid**

Dirección General de Economía,  
Estadística y Competitividad  
CONSEJERÍA DE ECONOMÍA,  
EMPLEO Y HACIENDA