Callejero municipal de Puentes Viejas

Comunidad de Madrid
Dirección General de Economía
CONSEJERÍA DE ECONOMÍA, HACIENDA Y EMPLEO

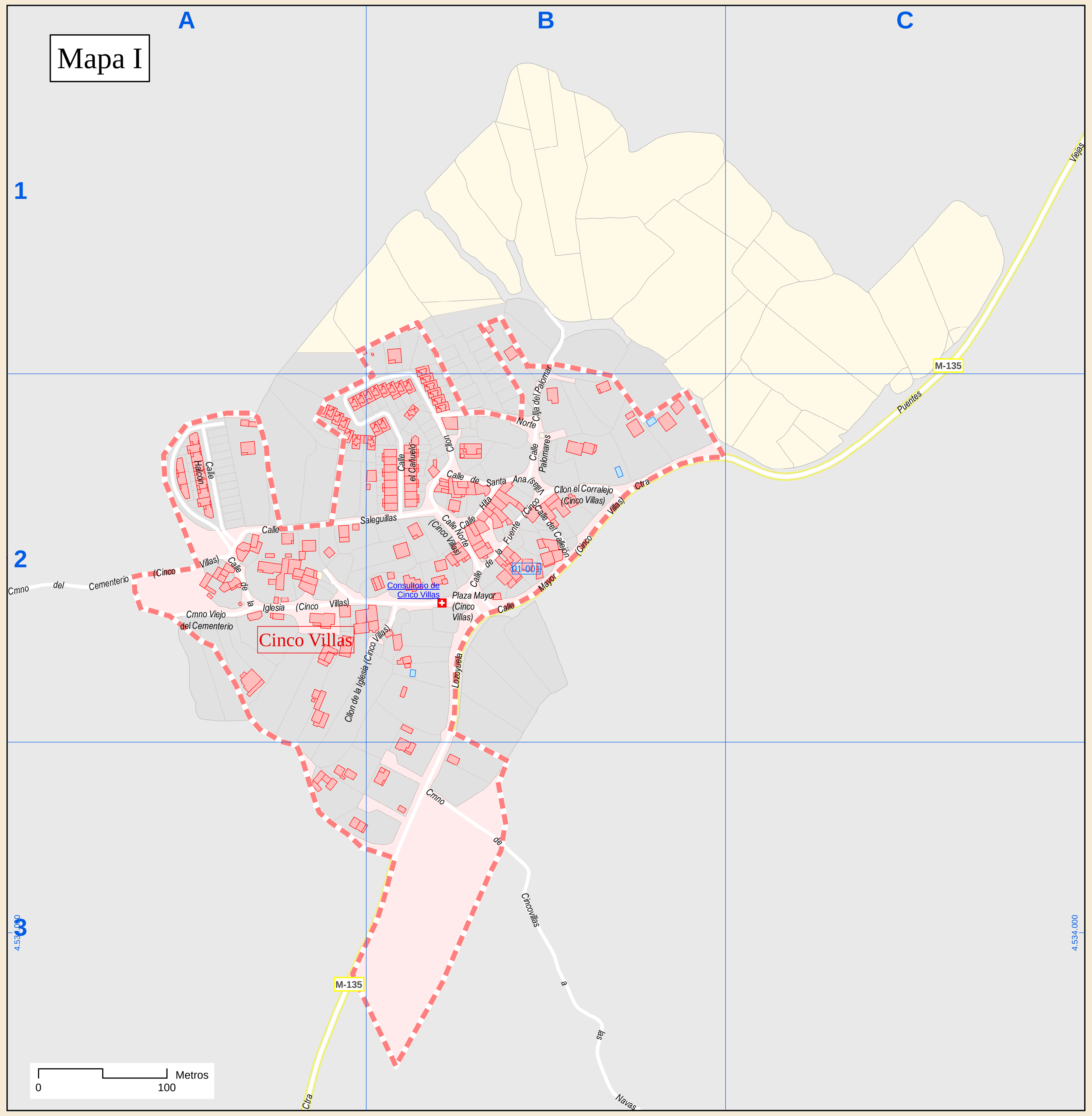

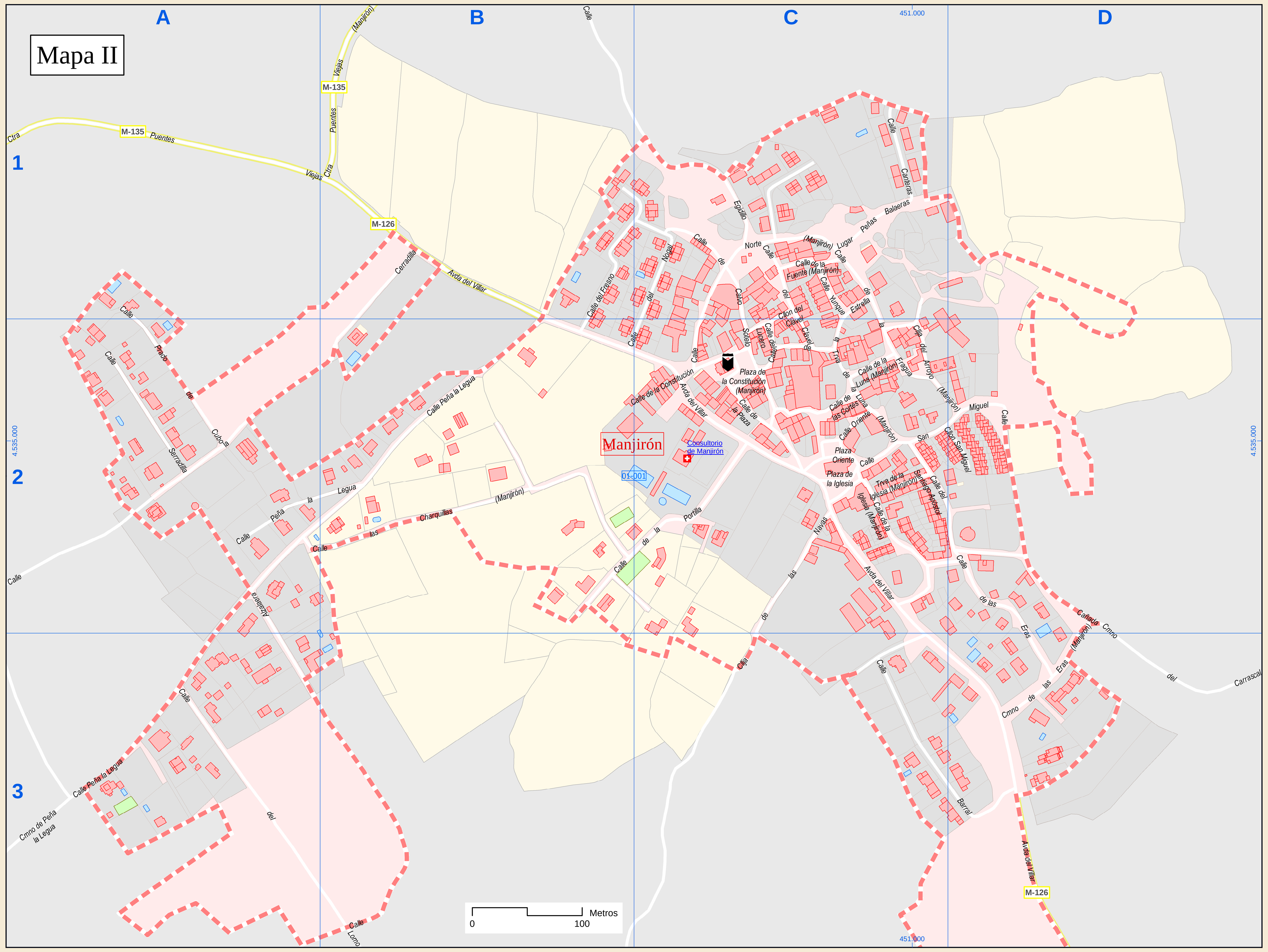

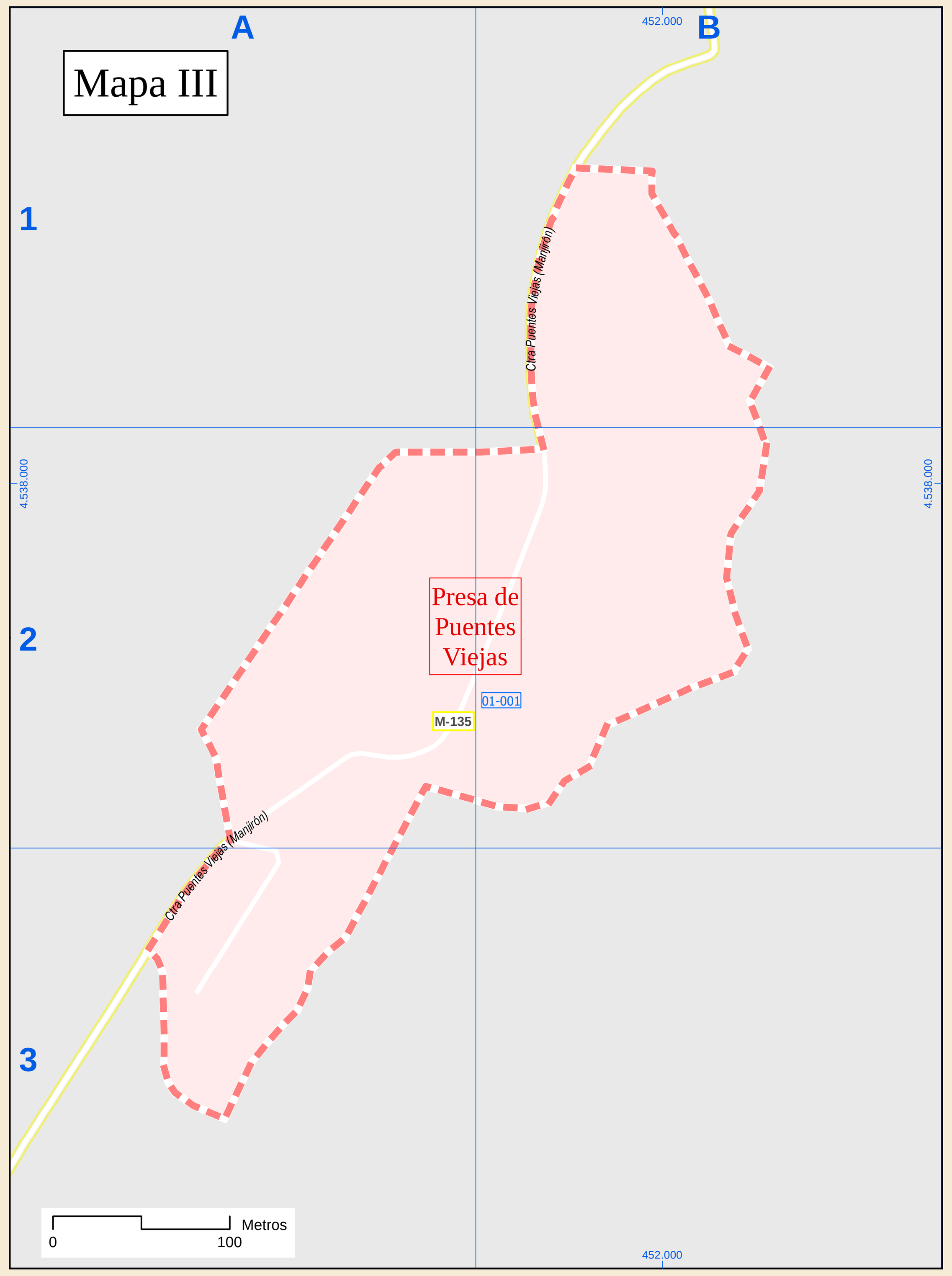

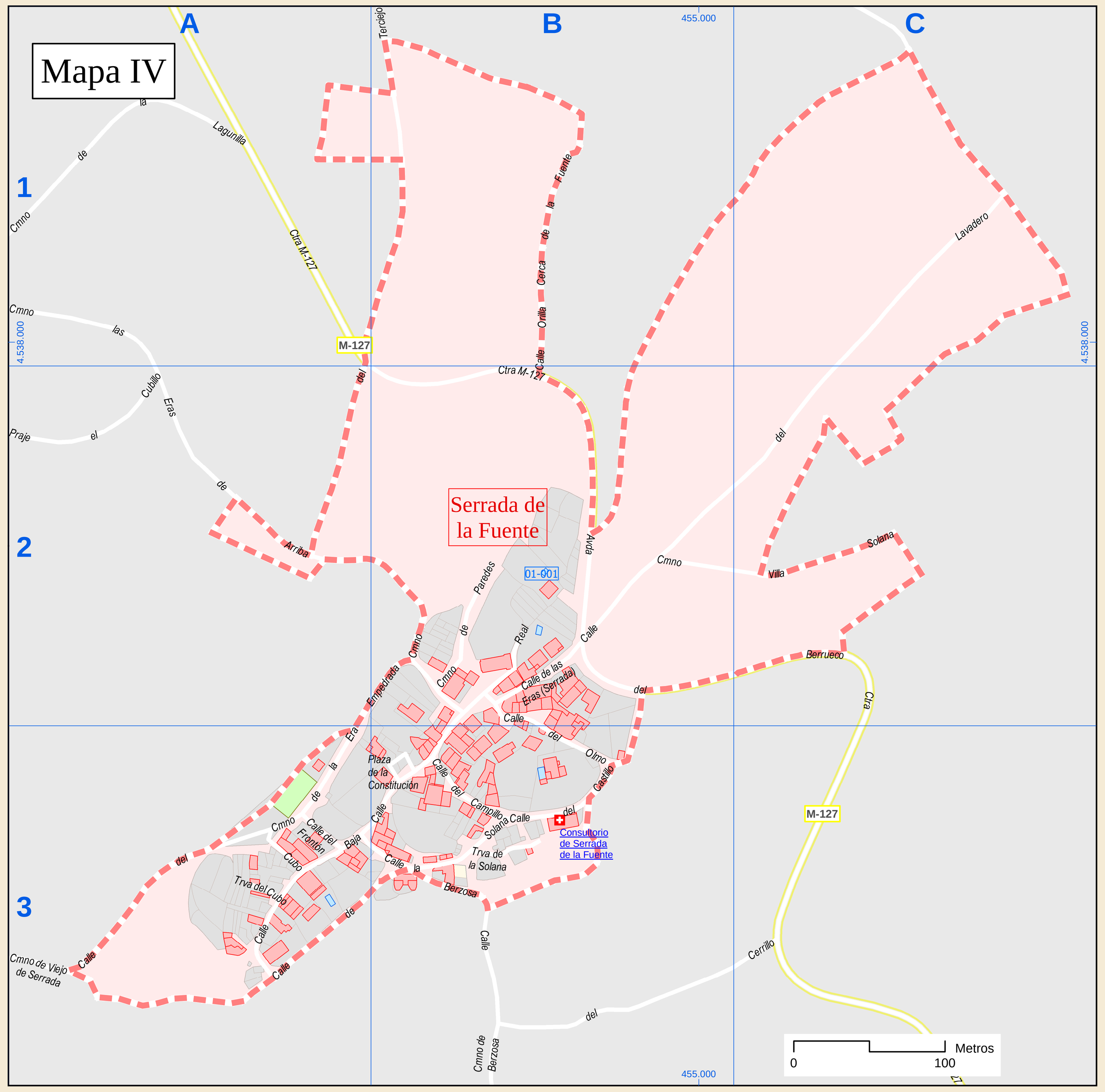

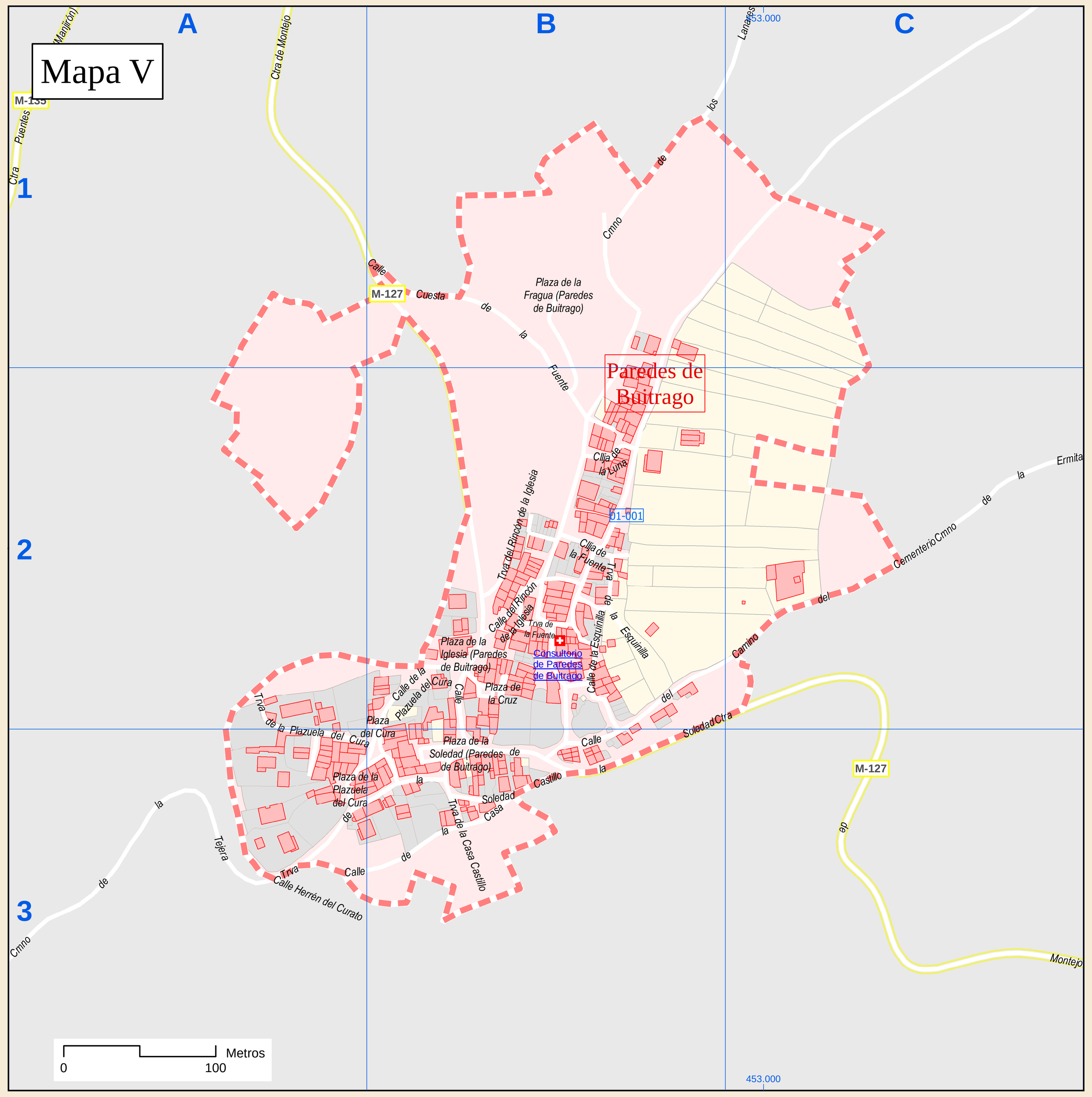

Índice de calles

Alzalaera, Calle	II	A-2, A-3, B-3
Arroyo, Cllja	II	C-1, C-2
Baja, Calle	IV	A-3
Barral, Calle	II	C-3, D-3
Berrueco, Avda	IV	B-2, C-2
Berzosa, Calle	IV	A-3, B-3
Berzosa, Cmno	IV	B-3
Callejón, Calle	I	B-2
Calvo Sotelo, Calle	II	C-1, C-2
Camino del Cementerio, Calle	V	B-2, B-3, C-2
Campillo, Calle	IV	B-3
Canteras, Calle	II	C-1
Cañada, Calle	II	D-2
Cañuelo, Calle	I	A-2, B-2
Carrascal, Cmno	II	D-2, D-3
Casa Castillo, Calle	V	A-3, B-3
Casa Castillo, Trva	V	B-3
Castillo, Calle	IV	B-3
Cementerio (Cinco Villas), Cmno	I	A-2
Cerradilla, Calle	II	A-2, B-1, B-2
Cerrillo, Calle	IV	B-3, C-3
Charquillas (Manjirón), Calle	II	A-2, B-2
Cincovillas a las Navas, Cmno	I	B-3
Clavel, Calle	II	C-1, C-2
Clavel, Cllon	II	C-1, C-2
Constitución (Manjirón), Plaza	II	C-2
Constitución, Calle	II	C-2
Constitución, Plaza	IV	B-3
Corralejo (Cinco Villas), Cllon	I	B-2
Cortés, Calle	II	C-2
Cruz, Plaza	V	B-2
Cubillo, Praje	IV	A-2
Cubo, Calle	IV	A-3
Cubo, Trva	IV	A-3
Cuesta de la Fuente, Calle	V	B-1, B-2
Cura, Plaza	V	A-3, B-2, B-3
Egidillo, Calle	II	B-1, C-1
Era Empedrada, Cmno	IV	A-2, A-3, B-2
Eras (Manjirón), Cmno	II	D-2, D-3
Eras (P. de Buitrago), Cmno	V	B-1
Eras (Serrada), Calle	IV	B-2
Eras de Arriba, Cmno	IV	A-1, A-2
Eras, Calle	II	C-2, D-2, D-3
Ermita, Cmno	V	C-2
Esquinilla, Calle	V	B-2, B-3
Esquinilla, Trva	V	B-2
Estrella, Calle	II	C-1, C-2
Fragua (Manjirón), Calle	II	C-1, C-2, D-2
Fragua (P. de Buitrago), Plaza	V	B-1, B-2
Fresno, Calle	II	B-1, B-2, C-1
Frontón, Calle	IV	A-3
Fuente (Cinco Villas), Calle	I	B-2
Fuente (Manjirón), Calle	II	C-1
Fuente (P. de Buitrago), Calle	V	B-1, B-2, B-3
Fuente, Cllja	V	B-2
Fuente, Trva	V	B-2
Halcón, Calle	I	A-2
Herrén del Curato, Calle	V	A-2, A-3, B-2
Hita, Calle	I	B-2
Humbría de la Fuente, Cmno	IV	B-1, B-2, C-1
Iglesia (Cinco Villas), Calle	I	A-2, B-2
Iglesia (Cinco Villas), Cllon	I	A-2, B-2
Iglesia (Manjirón), Calle	II	C-2
Iglesia (Manjirón), Trva	II	C-2
Iglesia (P. de Buitrago), Plaza	V	B-2
Iglesia, Plaza	II	C-2
Lagunilla, Cmno	IV	A-1
Lanares, Cmno	V	B-1, C-1
Lavadero, Calle	IV	B-2, C-1, C-2
Lomo, Calle	II	A-3, B-3
Lozoyuela, Ctra	I	A-3, B-2, B-3
Lucero, Calle	II	C-2
Luna (Manjirón), Calle	II	C-2
Luna (Manjirón), Trva	II	C-2
Luna (P. de Buitrago), Calle	V	B-1, B-2, C-1
Luna (P. de Buitrago), Trva	V	B-2
Luna, Cllja	V	B-2
M-127, Ctra	IV	A-1, A-2, B-2, C-2, C-3
Mayor (Cinco Villas), Calle	I	B-2
Mayor (Cinco Villas), Plaza	I	B-2
Montejo, Ctra	V	A-1, B-1, B-2, C-2, C-3
Navas de Buitrago a Manji, Cmno	II	B-3, C-3
Navas, Cllja	II	C-2, C-3
Nogal, Calle	II	B-2, C-1, C-2
Norte (Cinco Villas), Calle	I	B-2
Norte (Manjirón), Calle	II	C-1, C-2
Norte, Cllon	I	B-2
Olmo, Calle	IV	B-2, B-3
Oriente, Calle	II	C-2
Oriente, Plaza	II	C-2
Orilla Cerca de la Fuente, Calle	IV	B-1, B-2
Palomar, Cllja	I	B-1, B-2
Palomares, Calle	I	B-2
Paredes de Buitrago a Pra, Cmno	V	C-1
Paredes, Cmno	IV	B-2
Peña la Legua, Calle	II	A-2, A-3, B-1, B-2
Peña la Legua, Cmno	II	A-3
Peñas Balaeras, Lugar	II	C-1
Plaza, Calle	II	C-2
Plazuela del Cura, Calle	V	B-2
Plazuela del Cura, Plaza	V	A-3
Plazuela del Cura, Trva	V	A-2, A-3, B-3
Portilla, Calle	II	B-2, C-2
Prado de Cubo, Calle	II	A-1, A-2
Presa de Puentes Viejas, Lugar	III	A-2, A-3
Puentes Viejas (Manjirón, Ctra	II	B-1
Puentes Viejas (Manjirón, Ctra	III	A-2, A-3, B-1, B-2
Puentes Viejas (Manjirón, Ctra	V	A-1
Puentes Viejas, Ctra	I	B-2, C-1, C-2
Puentes Viejas, Ctra	II	A-1, B-1
Real, Calle	IV	A-3, B-2, B-3
Rincón de la Iglesia, Calle	V	B-2
Rincón de la Iglesia, Trva	V	B-2
Saleguillas, Calle	I	A-2, B-2
San Miguel, Calle	II	C-2, D-2
San Miguel, Cllon	II	C-2, D-2
Santa Ana, Calle	I	B-2
Santiago Apóstol, Calle	II	C-2, D-2
Serradilla, Calle	II	A-2
Solana, Calle	IV	A-3, B-3
Solana, Trva	IV	B-3
Soledad (P. de Buitrago), Plaza	V	B-3
Soledad, Calle	V	B-2, B-3
Soledad, Trva	V	A-3, B-3
Tejera, Cmno	V	A-3
Terciejo, Cmno	IV	A-1, A-2, B-1, B-2
Viejo de Serrada, Cmno	IV	A-3
Viejo del Cementerio, Cmno	I	A-2
Villa Solana, Cmno	IV	B-2, C-2
Villar, Avda	II	B-1, B-2, C-2, C-3, D-3
Yunque, Calle	II	C-1

Leyenda

- Meco — perímetro y nombre de núcleo de población
- 01-002 — límite municipal; sección censal
- A-6, M-608 — autopistas y autovías; carreteras principales
- M-604, M-618 — carreteras secundarias; otras carreteras
- hospital; salud, ayuntamiento; boca de metro
- línea de ferrocarril; estación

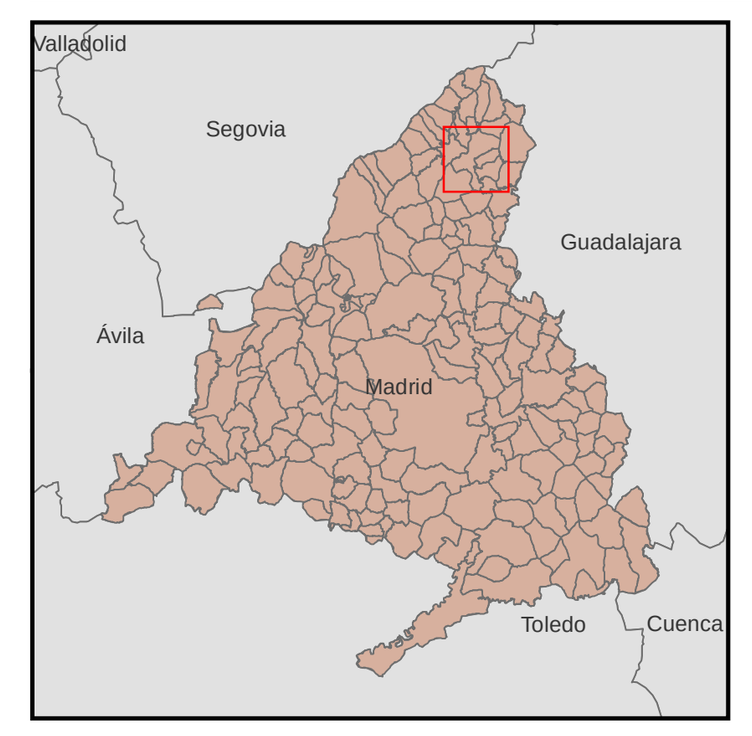

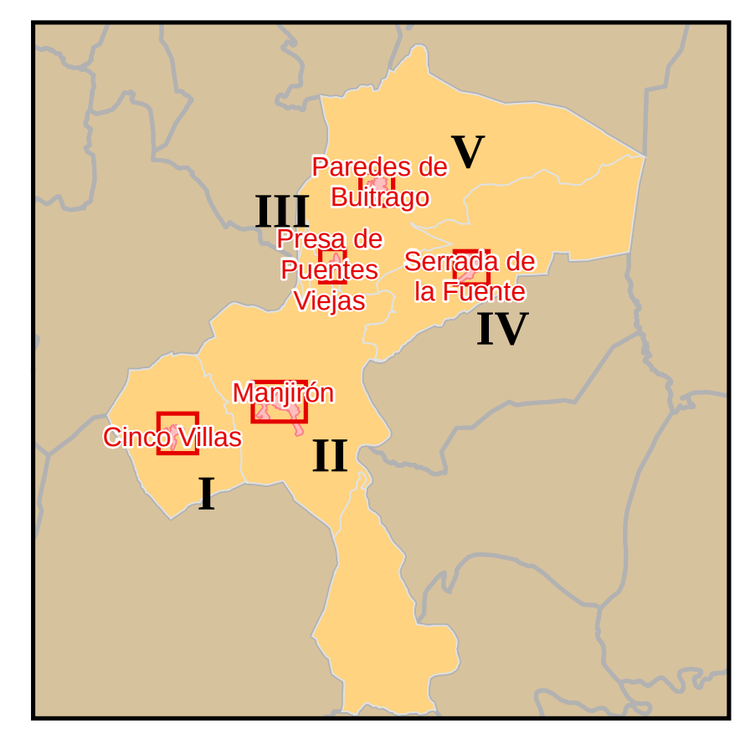

Fecha de referencia: 31 de diciembre de 2023