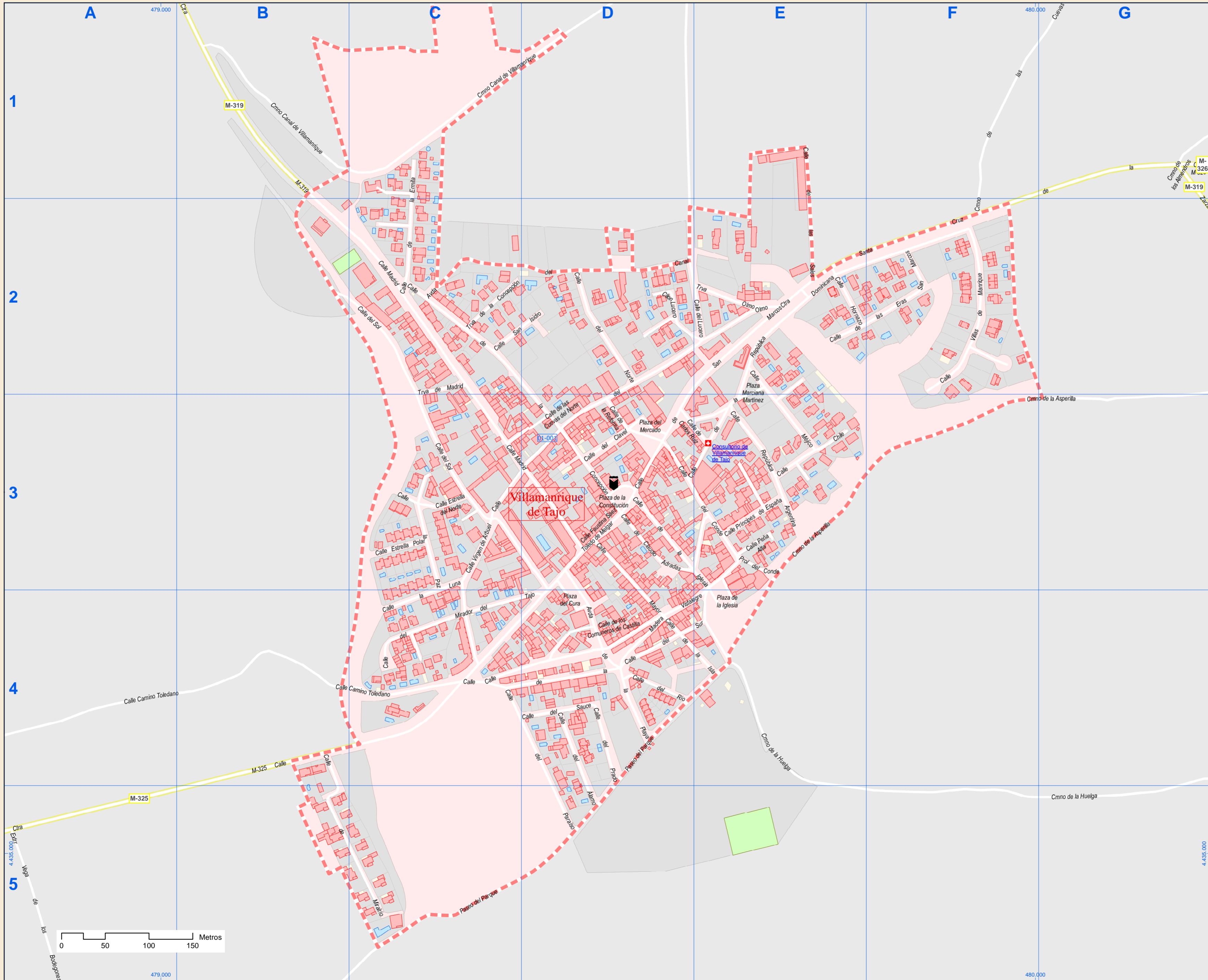




# Callejero municipal de Villamanrique de Tajo



Dirección General de Economía  
CONSEJERÍA DE ECONOMÍA,  
FACIENDA Y EMPLEO

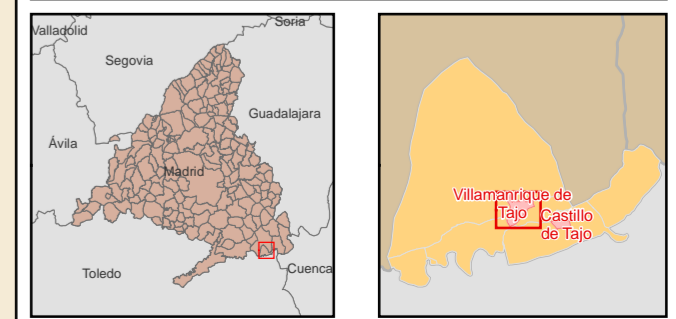


## Índice de calles

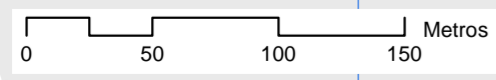
Alamo, Calle	D-4, D-5
Almendros, Cmno	G-1
Aspenilla, Cmno	E-3, E-4, F-3, G-2, G-3
Camino Toledano, Calle	A-4, B-4, C-4
Canal de Villamanrique, Cmno	B-1, C-1, D-1
Canal, Avda	C-2, D-2
Carlos Ruiz, Calle	D-3, E-3
Chile, Calle	E-3
Claudio Adradas, Calle	D-3
Clavel, Calle	D-3
Comuneros de Castilla, Calle	D-4
Concepción, Calle	C-2, D-2, D-3
Concepción, Trva	C-2
Conde, Calle	D-3, E-3
Conde, Prol	E-3
Constitución, Plaza	D-3
Cuevas del Norte, Calle	C-3, D-3
Cuevas, Cmno	F-1, F-2, G-1
Cura, Plaza	D-3, D-4
Eras San Marcos, Calle	E-2, F-2
Ermita, Calle	C-1, C-2
Estrella del Norte, Calle	C-3
Estrella Polar, Calle	C-3
Faustina Sáez de Melgar, Calle	D-3
Homazo, Calle	E-2
Huelga, Cmno	E-4, E-5, F-5, G-4, G-5
Iglesia, Calle	D-3, E-3
Iglesia, Plaza	E-3, E-4
Isla, Calle	D-4, E-4
Lucero, Calle	D-1, D-2, E-2
Lucero, Clon	D-2, E-2
Luna, Calle	C-3, C-4
M-319, Ctra	B-1
M-325, Ctra	A-5, B-4, B-5
M-326, Ctra	G-1
Madera, Calle	C-4, D-4
Madrid, Calle	B-1, B-2, C-2, C-3, D-3
Madrid, Trva	C-2
Marciana Martínez, Plaza	E-2, E-3
Mayor, Calle	D-3, D-4
Mejico, Calle	E-2, E-3
Mercado, Plaza	D-3
Mirador del Tajo, Calle	C-4, D-4
Miralrío, Calle	B-4, B-5, C-5
Norte, Calle	D-2
Olmo, Calle	C-3, D-2, D-3, E-2
Olmo, Trva	D-2, E-2
Paraiso, Calle	C-4, D-4, D-5
Parque, Paseo	B-5, C-5, D-4, D-5, E-4
Paz, Calle	C-3
Peña Alta, Calle	E-3
Playa, Avda	D-4
Prado, Calle	D-4
Príncipes de España, Calle	E-3
Reforma, Calle	D-3
República Argentina, Calle	E-3
República Dominicana, Calle	D-3, E-2, E-3, F-2
Río, Calle	D-4
Sales, Calle	E-1, E-2
San Isidro, Calle	C-2, D-2
San Marcos, Calle	D-2, D-3, E-2
Santa Cruz de la Zarza, Ctra	E-2, F-1, F-2, G-1, G-2
Sauce, Calle	C-4, D-4
Sol, Calle	B-1, B-2, C-2, C-3, D-3
Sur, Calle	D-4, E-3, E-4
Toledo, Calle	B-4, C-4, D-3, D-4
Vega de los Bodegones, Extr	A-5
Villas de Manrique, Calle	F-2
Virgen de Arbuel, Calle	C-3, C-4
Vistalegre, Calle	C-4, D-4, E-3, E-4

## Leyenda

- Meco perímetro y nombre de núcleo de población
- 01-002 límite municipal; sección censal
- A-6 autopistas y autovías; carreteras principales
- M-604, M-618 carreteras secundarias; otras carreteras
- Hospital; salud; ayuntamiento; boca de metro
- Línea de ferrocarril; estación



Fecha de cierre de versión: 31 de diciembre de 2023



479,000

480,000

4.435,000

4.435,000