Callejero municipal de Soto del Real

Comunidad de Madrid
Dirección General de Economía
CONSEJERÍA DE ECONOMÍA, HACIENDA Y EMPLEO

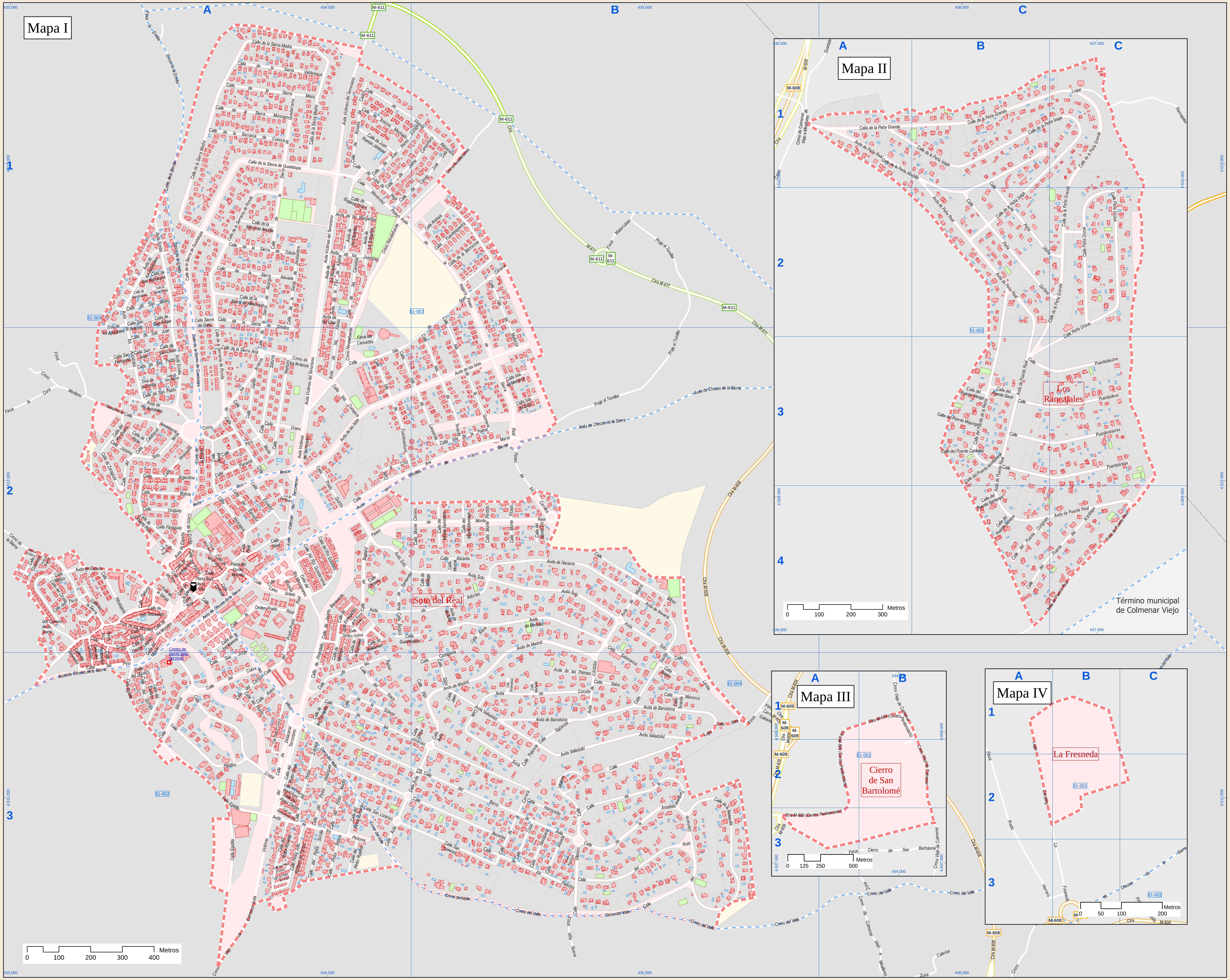

Índice de calles

Calle	Mapa	Cuadrícula
Abedul, Calle	I	A-2, A-3
Acero, Calle	I	A-3
Alamos, Calle	I	A-2, A-3
Alava, Calle	I	B-2
Alicante, Calle	I	B-2
Aliseda, Calle	I	B-3
Almendro, Calle	I	A-2, A-3
Amatista, Calle	I	B-3
Angostura, Calle	I	B-3
Antonio Machado, Calle	I	A-1
Apóstoles, Avda	I	A-1, A-2
Apóstoles, Trva	I	A-1, A-2
Argentina, Calle	I	A-2
Arrieros, Cmno	I	A-2
Asturias, Avda	I	A-2, B-2
Atalaya, Calle	I	B-1
Ave María, Calle	I	A-2, B-2
Avila, Calle	I	A-3, B-3
Badajoz, Calle	I	A-2
Barcelona, Avda	I	B-3
Barco de Avila, Calle	I	A-3, B-3
Becedas, Calle	I	A-3, B-3
Berrocosa, Calle	I	B-1
Bertolez, Avda	I	B-2
Bilbao, Calle	I	B-2
Bolivia, Calle	I	A-2
Brasil, Calle	I	A-2
Burgos, Calle	I	A-2
Cáceres, Calle	I	A-2
Calatayud, Calle	I	A-2
Caleriza, Zona	I	C-3
Calvo Sotelo, Calle	I	A-2
Camelias, Calle	I	A-1
Camilo José Cela, Calle	I	A-1, B-1
Camino de la Sierra, Urb	I	A-2
Campillo, Finca	IV	C-3
Camping La Fresneda, Lugar	IV	A-1, A-2, B-2, B-3
Canario, Calle	I	A-3
Carbón, Calle	I	A-3
Careadas, Finca	I	A-2
Carrera, Calle	I	B-3
Cartagena, Calle	I	B-2, B-3
Castaño, Calle	I	A-2, A-3
Cera, Finca	I	A-2
Cerrillos, Paseo	I	B-2
Cerro Calcena, Finca	I	B-3
Chica, Calle	I	B-3
Chile, Calle	I	A-2
Chozas de la Sierra, Avda	I	A-2, A-3, B-2
Chozas de la Sierra, Avda	IV	A-3, B-3, C-3
Cierro de San Bartolomé, Finca	III	A-3, B-3
Ciruelo, Calle	I	A-2
Claveles, Avda	I	A-1
Cobre, Calle	I	A-3
Colnar Viejo a Miraflores, Cmno	I	C-3
Colnar Viejo a Miraflores, Cmno	II	A-1
Colombia, Calle	I	A-2
Concejo, Calle	I	A-2
Córdoba, Avda	I	B-3
Coruña, Avda	I	B-3
Cristal, Calle	I	A-2, A-3
Cruz, Calle	I	A-2, B-2
Dalias, Avda	I	A-1
Desaceral, Calle	I	A-3
Diamante, Calle	I	B-3
Doctor Fleming, Calle	I	A-2
Doctor Lagorio, Calle	I	A-2
Doctor Morcillo, Plaza	I	A-2
Don Bosco, Avda	I	A-2
Ecuador, Calle	I	A-2
Egidillo, Calle	I	A-2, A-3
Ermita, Avda	I	A-1, A-2
Ermita, Cmno	I	A-1, A-2
Ermita, Finca	I	A-1
Ermita, Trva	I	A-2
España, Avda	I	A-2
Espinarejo, Finca	I	C-3
Eugenio D'Ors, Calle	I	A-1
Flor de Azahar, Avda	I	A-1
Flores, Avda	I	A-1, A-2
Fontaine, Calle	I	A-2, A-3
Fresnos, Calle	I	A-2
Fresnos, Trva	I	A-2
Fuente, Calle	I	A-2
Fuentelapiedra, Calle	I	B-1
Gijón, Calle	I	B-3
Gorrión, Calle	I	A-3
Guadalajara, Calle	I	A-2, B-2
Guadalix, Cmno	I	C-3
Guadalix, Cmno	II	A-1
Hermosilla, Calle	I	B-3
Ibiza, Calle	I	B-3
Iglesia, Calle	I	A-2
Iglesia, Trva	I	A-2
Isla Conejera, Calle	I	A-2
Isla de Fuerteventura, Calle	I	A-2
Isla de Gran Canaria, Calle	I	A-2, B-1, B-2
Isla de Ibiza, Calle	I	B-2
Isla de la Gomera, Calle	I	B-1, B-2
Isla de la Palma, Calle	I	B-2
Isla de Lanzarote, Calle	I	A-2, B-2
Isla de Mallorca, Calle	I	B-1, B-2
Isla de Menorca, Calle	I	B-2
Isla de Tenerife, Calle	I	B-2
Islas, Avda	I	A-2, B-2
Jacinto Benavente, Calle	I	A-2
Jaén, Calle	I	B-3
Jaime Campmany, Calle	I	A-1, B-1
Jarama, Calle	I	A-2
Jazmines, Avda	I	A-1
Jilguero, Calle	I	A-3
José Echegaray, Calle	I	A-2
Juan Pérez Zúñiga, Calle	I	A-1, B-1
Juan Ramón Jiménez, Calle	I	A-1
Júpiter, Calle	I	A-2
Lérida, Calle	I	B-2, B-3
Lilas, Avda	I	A-1
Lope de Vega, Calle	I	A-1
Losar, Calle	I	B-3
Lugo, Calle	I	B-3
M-608, Ctra	I	B-2, B-3, C-2, C-3
M-608, Ctra	II	A-1
M-608, Ctra	IV	B-3, C-3
M-609 (Centro Penitenciar, Ctra	III	A-1, A-2, A-3, B-1, B-2
M-609, Ctra	III	A-1, A-2, A-3
M-611, Ctra	I	B-1, B-2
M-862 (Enlace 608-611), Ctra	III	A-1, A-2
Madrid, Avda	I	B-2, B-3
Málaga, Calle	I	B-2
Malaquita, Calle	I	B-3
Marbella, Calle	I	B-3
Marconi, Calle	I	A-2, A-3
Margaritas, Avda	I	A-1
Mármol, Calle	I	A-3
Marte, Calle	I	A-2
Matarrubias, Finca	I	B-1
Mediano, Cmno	I	A-2
Méjico, Calle	I	A-2
Menéndez Pelayo, Calle	I	A-1
Menorca, Calle	I	B-3
Mesón, Calle	I	A-2, A-3
Monte Cervino, Calle	I	B-2
Monte Moncayo, Calle	I	B-2
Monte Oiz, Calle	I	B-2
Monte Perdido, Calle	I	B-2
Monte Picayo, Calle	I	B-2
Monte Real, Paseo	I	A-2, B-2
Monte Zamorano, Calle	I	B-2
Morales, Calle	I	A-2
Morales, Trva	I	A-2
Moreda, Calle	I	A-2
Murcia, Calle	I	B-2
Najarra, Avda	I	A-1, B-1
Navalafuente, Cmno	I	A-1, A-2, B-1

Calle	Mapa	Cuadrícula
Navalmoral, Calle	I	A-2
Navalmoral, Finca	I	A-2
Navalperal, Calle	I	B-3
Navarra, Avda	I	B-2
Neptuno, Calle	I	A-2
Nicaragua, Calle	I	A-2
Nogales, Calle	I	A-2
Orden-Prado Real, Calle	I	A-2
Palacios, Calle	I	B-3
Palencia, Calle	I	B-3
Palmas, Avda	I	B-3
Paloma, Calle	I	A-2
Panamá, Calle	I	A-2
Paraguay, Calle	I	A-2
Paular, Calle	I	A-2
Peña Abubilla, Calle	II	B-1, B-2
Peña Gorbea, Calle	II	B-2, C-2
Peña Grande, Calle	II	A-1, B-1, B-2, B-3, C-1, C-2
Peña Izaga, Calle	II	A-1, B-1, B-2, C-1
Peña Real, Avda	II	A-1, B-1, B-2
Peña Ubiña, Calle	II	B-1, B-2, C-2
Peña Unzue, Calle	II	B-3, C-2, C-3
Peñas, Calle	I	A-3
Peral, Calle	I	A-2
Perú, Calle	I	A-2
Phyllis B.Turnbull, Calle	I	A-3
Pino, Calle	I	A-3
Pintor Cezanne, Calle	I	A-3
Pintor Degas, Calle	I	A-3
Pintor El Greco, Calle	I	A-3
Pintor Goya, Calle	I	A-3
Pintor Julio Romero Torre, Calle	I	A-3
Pintor Miguel Angel, Calle	I	A-3
Pintor Monet, Calle	I	A-3
Pintor Murillo, Calle	I	A-3
Pintor Rembrant, Calle	I	A-3
Pintor Renoir, Calle	I	A-3
Pintor Ribera, Calle	I	A-3
Pintor Rosales, Calle	I	A-3
Pintor Rusiñol, Calle	I	A-3
Pintor Sorolla, Calle	I	A-3
Pintor Van Gogh, Calle	I	A-3
Pintor Velázquez, Calle	I	A-3
Pintor Zuloaga, Calle	I	A-3
Pintor Zurbarán, Calle	I	A-3
Pintores, Avda	I	A-3
Pirandello, Calle	I	A-2, A-3
Plástico, Calle	I	A-3
Plomo, Calle	I	A-3
Prado Herrero, Finca	IV	A-1, A-2, A-3, B-3
Prado Quintín, Calle	I	A-2
Prado-Prado Real, Calle	I	A-2, A-3
Puente Caldelas, Calle	II	B-3
Puente Congosto, Calle	II	B-4
Puente de la Reina, Calle	II	B-2, B-3
Puente del Arzobispo, Calle	II	B-4, C-4
Puente Genave, Calle	II	B-4
Puente Genil, Calle	II	B-3
Puente Mayorga, Calle	II	B-3
Puente Montañana, Calle	II	B-3
Puente Real, Avda	II	B-2, B-3, B-4, C-4
Puente Sampayo, Calle	II	B-4
Puente Viesgo, Calle	II	B-3
Puenteáreas, Calle	II	B-3, C-3
Puentecesures, Calle	II	B-3, C-3
Puentedeume, Calle	II	B-3, C-3
Puentedeva, Calle	II	B-3, C-3
Puerto Rico, Calle	I	A-2
Quexigal, Finca	I	B-3, C-3
Ramón y Cajal, Calle	I	A-2
Rancajales, Lugar	II	C-1
Real, Calle	I	A-2
Rebollar, Zona	I	C-3
Ribatajada, Calle	I	A-2
Ricla, Calle	I	A-2
Río Duero, Calle	I	A-2
Río Guadalix, Calle	I	A-2
Río Guadarrama, Calle	I	A-2
Río Manzanares, Calle	I	A-2
Río, Calle	I	A-2
Risco, Calle	I	A-3
Rosales, Avda	I	A-1, A-2
Rosalía de Castro, Calle	I	A-1
Rubí, Calle	I	B-3
Salamanca, Calle	I	B-2, B-3
Salou, Calle	I	B-3
Salvador, Calle	I	A-2
San Andrés, Calle	I	A-1
San Antonio, Calle	I	A-1
San Bartolomé, Calle	I	A-1
San Felipe, Calle	I	A-1
San Fernando, Calle	I	A-2
San Jorge, Calle	I	A-2, A-3
San José, Calle	I	A-2
San Juan, Calle	I	A-2
San Lorenzo, Calle	I	A-3, B-3
San Lucas, Calle	I	A-2
San Marcos, Calle	I	A-2
San Mateo, Calle	I	A-1
San Pablo, Calle	I	A-2
San Pedro, Calle	I	A-2
San Pedro, Col	I	A-2
San Sebastián, Calle	I	A-2, A-3
Santander, Avda	I	A-2, B-2
Santo Tomás, Calle	I	A-1
Saturno, Calle	I	A-2
Serranía de Cazorla, Calle	I	A-1
Serranía de Cuenca, Calle	I	A-1
Serranía de Ronda, Calle	I	A-1, A-2
Severo Ochoa, Calle	I	A-2
Sevilla, Calle	I	B-2, B-3
Sierra Artá, Calle	I	A-2
Sierra de Albarracín, Calle	I	A-1
Sierra de Alcaraz, Calle	I	A-1, A-2
Sierra de Alcudia, Calle	I	A-1
Sierra de Gata, Calle	I	A-1
Sierra de Gredos, Calle	I	A-1, A-2
Sierra de Guadalupe, Calle	I	A-1, A-2
Sierra de Guadarrama, Calle	I	A-1
Sierra de Javalambre, Calle	I	A-1
Sierra de Toledo, Calle	I	A-1
Sierra Madre, Calle	I	A-1
Sierra Meirá, Calle	I	A-1
Sierra Moncayo, Calle	I	A-1
Sierra Nevada, Calle	I	A-1
Sierra Real, Paseo	I	B-1, B-2
Sierra Valdemeca, Calle	I	A-1
Sierra, Calle	I	A-2
Sierra, Cmno	I	A-2
Sigüenza, Calle	I	B-3
Solana, Calle	I	A-3
Soria, Calle	I	B-3
Soto Verde, Calle	I	A-2
Soto, Avda	I	A-2, B-2
Tenerife, Calle	I	B-3
Toledo, Calle	I	B-3
Tomillar, Praje	I	B-1, B-2
Tormellas, Calle	I	A-3
Torote, Calle	I	A-2
Torote, Trva	I	A-2
Torremolinos, Calle	I	B-3
Tulipanes, Avda	I	A-1
Turquesa, Calle	I	B-3
Umbrías, Calle	I	A-3, B-3
Urano, Calle	I	A-2
Uruguay, Calle	I	A-2
Valladolid, Avda	I	B-3
Valle, Cmno	I	A-3, B-3, C-2, C-3
Venezuela, Calle	I	A-2
Vicente Aleixandre, Calle	I	A-1, B-1
Víctimas del Terrorismo, Avda	I	A-1, A-2, A-3
Viejo de Colmenar, Cmno	I	A-3
Viejo de Colmenar, Cmno	III	B-1, B-2, B-3
Vigo, Calle	I	B-3
Villa, Plaza	I	A-2
Villatoro, Calle	I	B-3
Viña Nueva, Finca	I	B-3
Viñas, Calle	I	A-2, A-3
Waksman, Calle	I	A-2
Zaragoza, Calle	I	A-2

Leyenda

- Meco — perímetro y nombre de núcleo de población
- 01-002 — límite municipal; sección censal
- A-6 / M-608 — autopistas y autovías; carreteras principales
- M-604 / M-618 — carreteras secundarias; otras carreteras
- hospital; salud, ayuntamiento; boca de metro
- línea de ferrocarril; estación

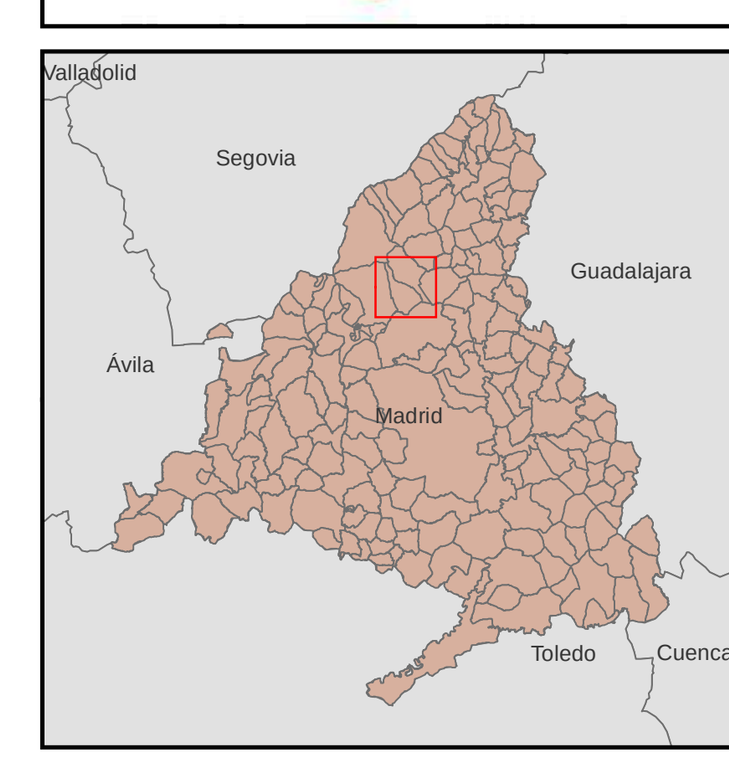

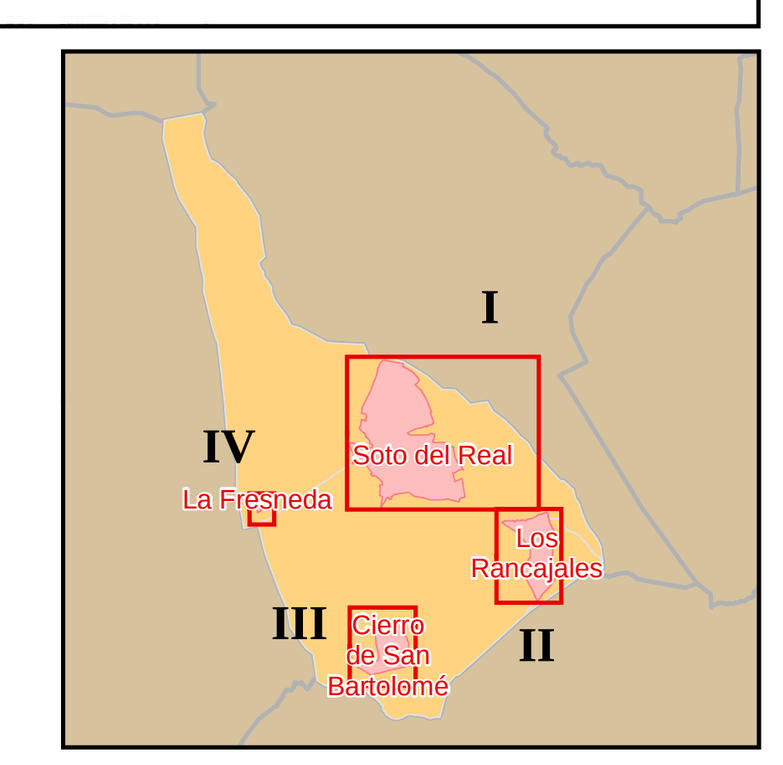

Fecha de referencia: 31 de diciembre de 2023