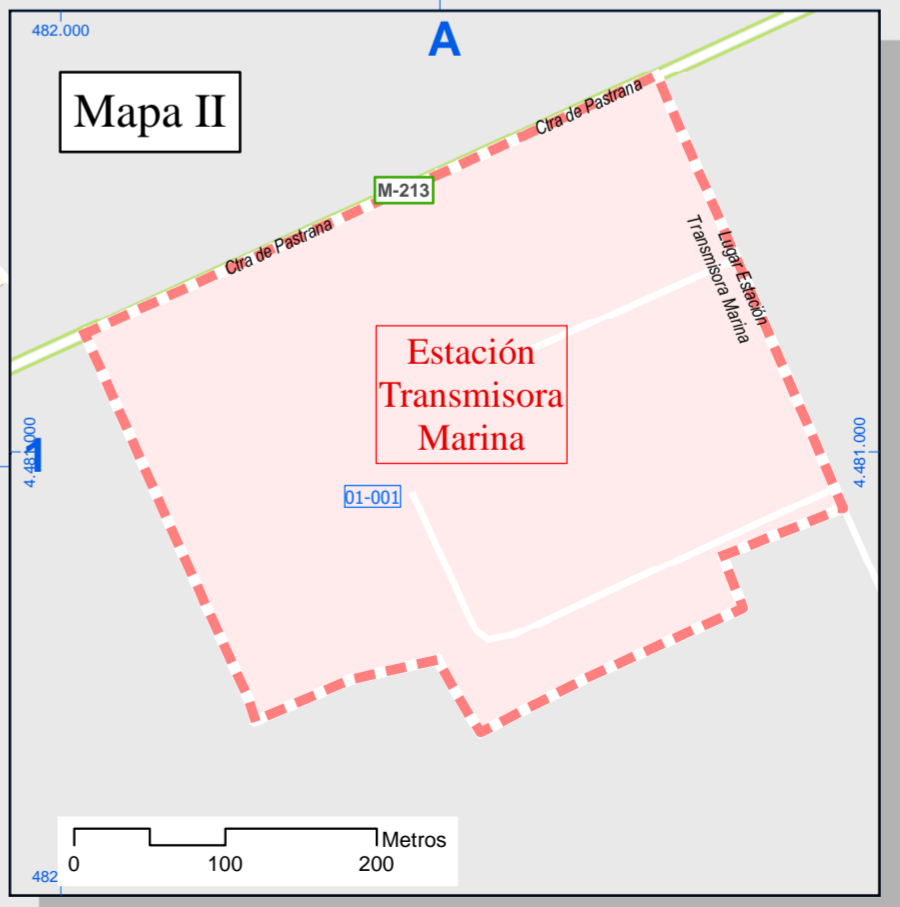
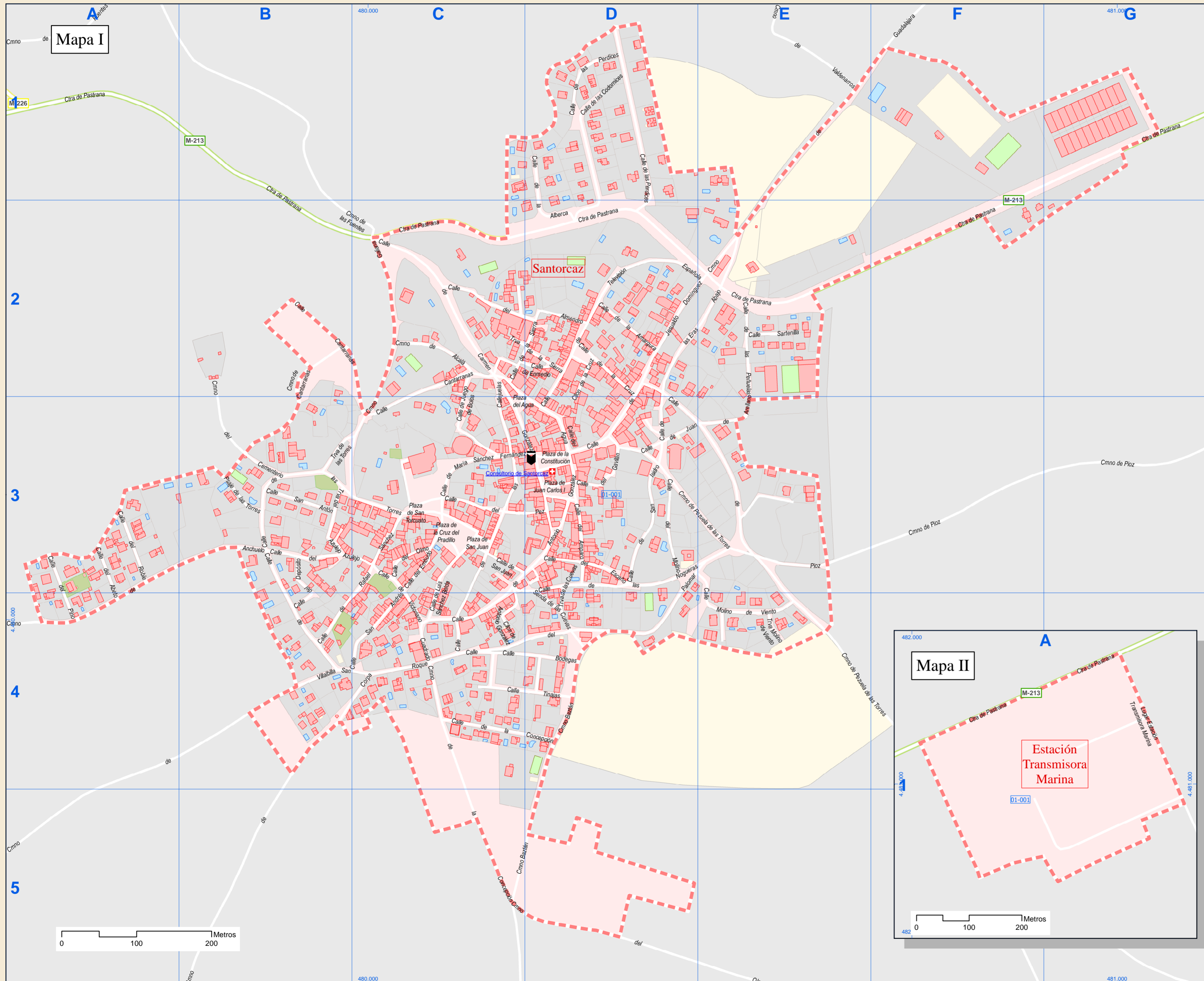




Callejero municipal de Santorcaz



Dirección General de Economía
CONSEJERÍA DE ECONOMÍA,
HACIENDA Y EMPLEO

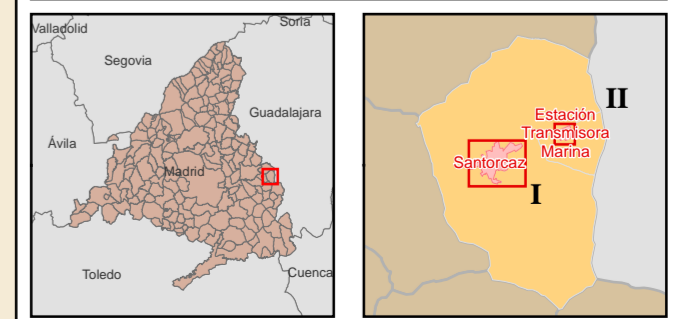


Índice de calles

Pastrana, Ctra.	A-1, B-1, B-2, C-2, D-2, E-2, F-1, F-2
Pastrana, Ctra.	A-1
Abeto, Calle	A-3, A-4
Agua, Calle	C-2, D-2, D-3
Agua, Plaza	C-3, D-3
Alberca, Calle	D-1, D-2
Alcázar, Cmo.	C-2
Almendro, Calle	C-2, D-2
Amargura, Calle	D-2
Amparo, Calle	D-3
Anchuelo, Cmo.	A-3, A-4, B-3
Antonio González, Calle	C-3, C-4, D-3
Antonio González, Cllon	C-3, C-4
Azujejo, Calle	B-3, C-3
Azujejo, Trva.	B-3
Bastán, Cmo.	C-5, D-4, D-5
Bodegas, Calle	C-4, D-4
Callejuelas, Calle	C-2, C-3, C-4
Cantarranas, Calle	B-2, B-3, C-2, C-3
Cantarranas, Cmo.	B-2, B-3
Carmen González, Calle	C-2, C-3, D-3
Cermeño, Cmo.	B-2, B-3
Coscorros, Calle	D-1, D-2
Concepción, Calle	C-4, D-4
Concepción, Cmo.	C-4, C-5
Constitución, Plaza	D-3
Corpa, Cmo.	B-4, B-5, C-4
Cruz del Pradillo, Plaza	C-3
Cruz, Calle	D-3
Cruz, Cllon	D-2, D-3
Cuevas, Senda	D-3, D-4
Cuevas, Trva.	D-3, D-4
Depósito, Calle	B-3, B-4
Embudo, Calle	C-3
Ermedio, Calle	C-2, D-2
Eras Abajo, Calle	D-2, D-3, E-2
Escaño, Calle	D-3
Est. Transmisora Marina d. Lugar	A-1
Estac. Transmisora Marina, Lugar	A-1
Fuentes, Cmo.	A-1, B-1, B-2, C-2
Galana, Cmo.	C-2, C-3
Gavián, Calle	D-3
Guadalajara, Cmo.	E-1, E-2, F-1
Jesualdo Domínguez, Calle	D-2, D-3, E-2
Juan Carlos I, Plaza	D-3
Juan de Arellano, Calle	D-3, E-2, E-3
Juego de Bolos, Calle	C-2, C-3
Los Santos de la Humosa a, Cmo.	A-1
Luis Sánchez Belda, Calle	C-3, C-4
María Sánchez Fernánde, Calle	C-3, D-3
Molino de Viento, Calle	D-3, E-3, E-4
Molino de Viento, Trva.	E-4
Molino, Calle	D-3
Nogueras, Calle	C-3, D-3, E-3
Olmo, Calle	C-3
Olmo, Cmo.	C-5, D-5, E-5
Palomar, Calle	C-4, D-3, D-4, E-3
Peñuelas, Calle	E-2
Perdices, Calle	D-1, D-2
Pez, Calle	C-3, D-3
Pezuela de las Torres, Cmo.	D-3, E-3, E-4, F-4, F-5
Pino, Calle	A-3, A-4
Pioz, Calle	D-2, D-3, E-3
Pioz, Cmo.	E-3, F-3, G-3
Rafael Sánchez, Calle	B-4, C-3, C-4
Roble, Calle	A-3
San Andrés, Calle	C-3, C-4
San Antón, Calle	B-3
San Isidro, Calle	D-3
San Juan, Calle	C-3, D-3
San Juan, Plaza	C-3
San Roque, Calle	B-3, B-4, C-4
San Torcuato, Plaza	C-3
Santos de la Humosa, Ctra.	A-1
Sapar o de la Heredad, Cmo.	F-5, G-5
Santemilia, Calle	E-2
Sierra, Calle	C-2, D-2
Sierra, Trva.	C-2, D-2
Televisión Española, Calle	D-2, D-3, E-2
Tinajas, Calle	C-4, D-4
Torres, Calle	B-3, C-3
Torres, Paseo	B-3
Torres, Trva.	B-3, C-3
Valdenarros, Cmo.	E-1
Victoriano Cuadrado, Calle	C-3, C-4
Villabilla, Cmo.	A-4, A-5, B-4

Leyenda

- Meco perímetro y nombre de núcleo de población
- 01-002 límite municipal; sección censal
- M-608 autopistas y autovías; carreteras principales
- M-604 carreteras secundarias; otras carreteras
- Hospital; salud; ayuntamiento; boca de metro
- Línea de ferrocarril; estación



Fecha de referencia: 31 de diciembre de 2022

