Callejero municipal de Pedrezuela

Comunidad de Madrid
Dirección General de Economía
CONSEJERÍA DE ECONOMÍA, HACIENDA Y EMPLEO

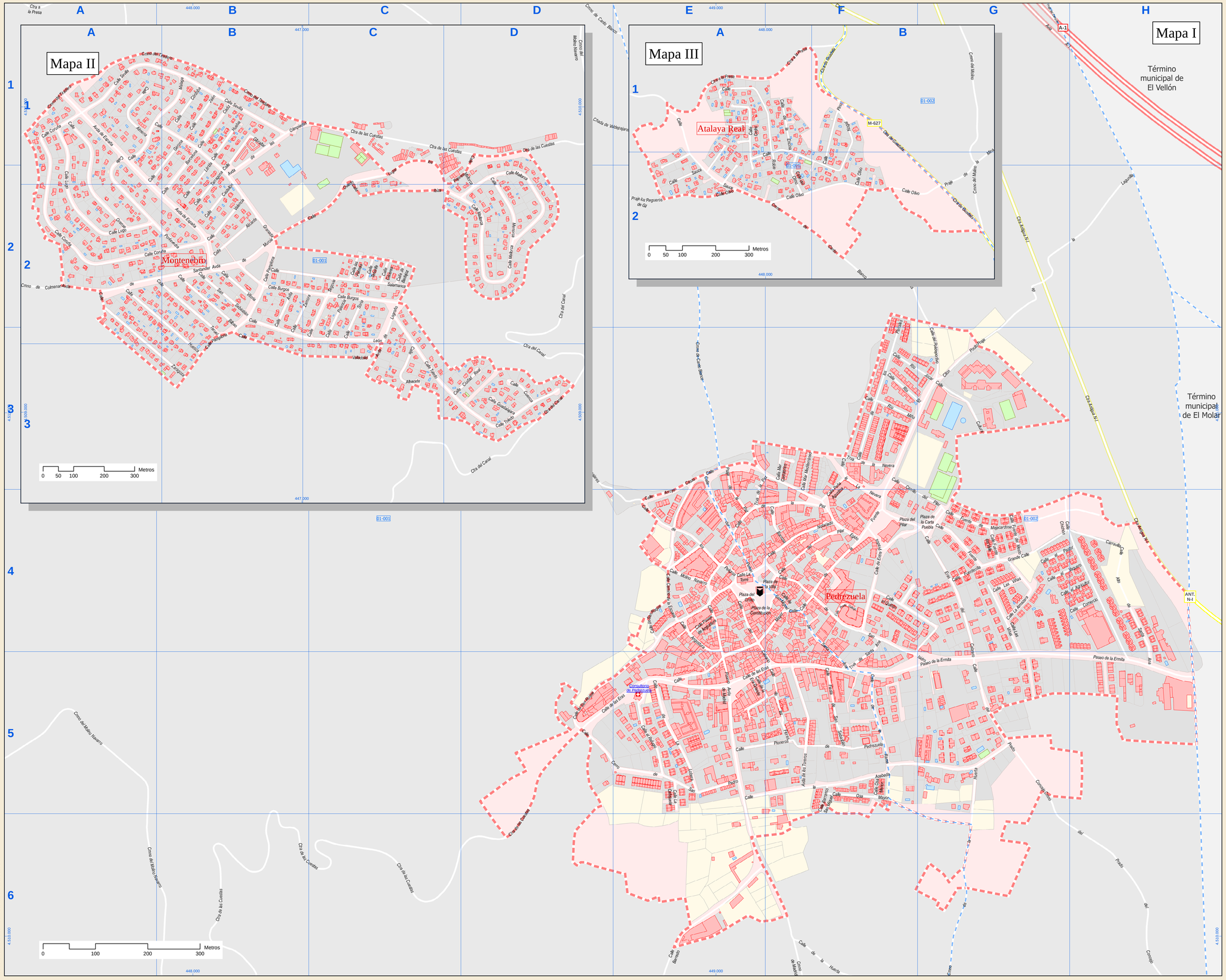

Fecha de referencia: 31 de diciembre de 2022

Índice de calles

A-1, Avda	I	B-1
Acebeda, Calle	II	E-6, F-6, G-5
Agricultor, Calle	I	G-4, H-4
Albacete, Calle	II	C-2, C-3
Alcantara, Calle	II	B-2
Almeria, Calle	I	A-1
Alto de Santa Ana, Calle	I	H-4, H-5
Angosta, Calle	I	E-4
Antigua Nl, Cra	I	G-1, G-2, G-3, H-3, H-4
Arroyo Calvas, Calle	I	E-3, E-4
Avila, Calle	II	B-2
Badajoz, Calle	II	C-2
Barcelona, Calle	II	A-2, B-1, B-2
Barranco San Miguel, Calle	I	F-5
Benedo, Calle	I	E-4
Burgos, Calle	I	E-4
Bilbao, Calle	I	B-2
Burgos, Calle	II	B-2, C-2
Caceres, Calle	II	C-2
Cádiz, Calle	II	B-1
Calvario, Calle	I	E-4, E-5, F-5
Camino de la Escuela, Calle	I	E-3, E-4
Campillo, Plaza	I	G-1
Canal, Cra	II	C-1, D-2, D-3
Canto Blanco, Cmno	II	D-1, E-1, E-2, E-3
Canto Blanco, Cmno	II	A-2, B-2
Carravilla, Calle	I	H-4, H-4
Carta Puebla, Plaza	I	G-4
Catalinón, Calle	II	B-1, B-2
Cedro, Calle	II	A-1, A-2
Cerrillo del Pilar, Calle	I	F-3, F-4, G-4
Cerro de San Pedro, Calle	I	D-5, E-5
Chichón, Calle	I	G-4, H-4, H-5
Ciudad Real, Calle	II	D-3
Colmenar, Cmno	II	A-2
Comercio, Calle	I	G-4, H-4
Constitución, Plaza	I	E-4, F-4
Córdoba, Calle	II	B-1
Coruña, Calle	II	A-1, A-2, B-2
Cristo, Plaza	I	G-4
Cruces, Calle	I	E-4, F-4
Cuestas, Cfra	I	B-5, B-6, C-6, D-6, D-6
Dehesas, Cfra	II	C-1, D-1
Dulzura, Calle	I	D-3
Egipto, Calle	I	E-3, F-3, F-4
Encina, Calle	II	A-1
Erita Plastica, Calle	I	F-4, G-4
Era Grande, Calle	I	E-5, F-5
Eras del Galvero, Calle	I	G-4, G-5
Eras, Calle	I	D-5, E-5, F-5
Ermita, Paseo	I	F-5, G-5, H-5
España, Avda	II	A-1, A-2, B-2
Fiesta de San Sebastián, Calle	I	F-5
Flores, Calle	I	F-5
Fuente de Majaceitosa, Calle	I	G-4
Fuente del Moldo, Calle	I	G-4
Fuente del Valle, Calle	I	G-4
Fuente Grande, Calle	I	G-4
Fuente, Calle	I	F-4
Fuentecilla, Calle	I	G-4
Gerona, Calle	II	A-1, B-1
Gibraltar, Calle	II	B-1
Granada, Calle	II	A-1, B-1, B-2
Guadalajara, Calle	II	D-3
Guadiaro, Cfra	I	F-1, G-1
Guadiaro, Cfra	II	B-1, B-2
Huerva, Calle	II	B-1
Huerta, Calle	I	F-6
Huerta, Cmno	I	G-5, G-6
Huesca, Calle	II	A-2, B-2, B-3
Ibiza, Calle	II	C-1, C-2, D-2
Jaén, Calle	II	B-1
La Almazara, Calle	I	G-4
La Calleguela, Calle	I	E-5
La Lobera, Calle	I	E-5
La Navera, Calle	I	F-3, F-4
La Torre, Calle	I	E-4
Laguntilla, Praje	I	G-2, G-3, H-2
Las Viñas, Calle	I	G-4, G-5
León, Calle	II	B-2, C-2
Lérida, Calle	II	B-1, B-2
Logroño, Avda	II	B-2, C-2
Lugo, Calle	II	A-1, A-2
Madrid, Avda	I	E-5, F-6, F-6
Madrid, Cmno	I	F-6
Málaga, Calle	I	A-1, B-1
Mallorca, Calle	II	D-1, D-2
Mar Cantábrico, Calle	I	F-3
Mar Mediterráneo, Calle	I	F-3, F-4
Mayor, Calle	I	E-4, E-5, F-4
Menorca, Calle	II	D-1, D-2
Mina, Praje	II	B-1, B-2
Molino Navarro, Calle	I	E-4
Molino Navarro, Cmno	I	A-5, A-6, B-6
Molino Navarro, Cmno	II	D-1
Molino, Cmno	II	B-1, B-2
Murcia, Avda	II	B-2
Navarra, Trva	I	F-3
Nogal, Calle	II	A-1, A-2, B-1, B-2
Notario, Calle	I	E-4, F-4
Obispadas, Avda	II	B-1, C-1
Olivo, Calle	II	A-2, B-2
Olmo, Calle	II	A-2
Orense, Calle	II	A-1, A-2
Osa Mayor, Calle	I	F-5
Osa Menor, Calle	I	F-5
Oviedo, Calle	II	B-2, C-1, C-2
Palpiere, Lugar	II	C-1, D-1
Palencia, Calle	II	C-2
Palmas, Calle	II	C-2
Pamplona, Calle	II	B-2, B-3
Paredes, Calle	I	F-2, F-3
Paseo de Arqoctura, Calle	I	E-4
Patón, Calle	I	G-4, H-4
Paz, Calle	I	E-4, F-4
Paz, Praje	I	E-3, E-4
Pilar, Trva	I	E-3, E-4, F-3
Peñiscola, Calle	I	E-4
Peña Aguilina, Calle	I	F-3, F-4
Pelón, Calle	I	E-3, E-4
Pilar, Calle	I	F-4
Pilar, Calle	I	F-4, G-4
Pino, Calle	II	B-1, B-2
Pioneros de Pedrezuela, Calle	I	E-5, F-5
Pizarro, Calle	I	E-4, E-5
Pozillo, Cfno	I	G-3
Polideportivo, Calle	I	F-3, F-4, G-2, G-3
Portezuela, Calle	II	A-1, A-2, B-2
Prado Concejo, Calle	I	G-5
Prado del Concejo, Cmno	I	G-5, G-6, H-6
Prado Gallego, Calle	I	F-4
Presa, Cfra	I	A-1
Presa, Cfra	II	A-1, B-1
Quiñón, Calle	I	F-4, F-5, G-4
Rama, Calle	I	F-5
Refugio, Calle	I	E-5
Reguero del Val, Praje	II	A-2
Río Jucar, Calle	I	F-3, G-3
Río Miño, Calle	I	F-2
Río Sil, Calle	I	F-3, G-3
Robla, Calle	II	A-1, A-2
Salamanca, Calle	II	B-2, C-2
San Isidro, Calle	I	F-4, F-5, G-5
San Miguel, Calle	I	F-4
San Roque, Calle	I	D-5, E-4, E-5
San Sebastián, Calle	II	B-2
Santa Ana, Calle	I	F-4, F-5
Santa Ana, Trva	I	F-4, F-5
Santander, Avda	II	A-2, B-2
Sauce, Calle	II	A-1, A-2
Segovia, Calle	II	C-2
Sevilla, Calle	II	A-1, B-1
Soria, Calle	II	C-2
Tarragona, Calle	II	B-1, B-2
Tenerife, Calle	II	C-2
Teruel, Calle	II	A-2, B-2
Trapiem, Cmno	II	A-1, B-1, C-1
Toledo, Calle	II	C-2, C-3, D-3
Toreros, Avda	I	F-5
Tres Chaparrillas, Cmno	I	F-1, F-2, G-2
Valdepajares, Ctad	I	A-1, B-1, B-2, C-1, C-2, C-3, D-1, D-3
Valencia, Calle	II	B-2
Valladolid, Calle	II	B-2, B-3, C-2, C-3
Vaquero, Calle	I	G-4, H-4
Vista, Praje	I	E-3, F-4
Viñola, Calle	II	B-2
Zamora, Calle	II	B-2, C-2
Zaragoza, Calle	II	A-2, A-3, B-3

Leyenda
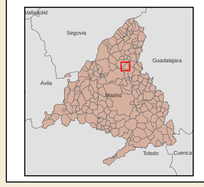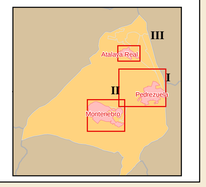
- Meco — perímetro y nombre de núcleo de población
- D1-002 — límite municipal; sección censal
- A-6, M-608 — autopistas y autovías; carreteras principales
- M-604, M-618 — carreteras secundarias; otras carreteras
- hospital; salud, ayuntamiento; boca de metro
- línea de ferrocarril; estación