Callejero municipal de Navarredonda y San Mamés

Comunidad de Madrid
Dirección General de Economía
CONSEJERÍA DE ECONOMÍA, HACIENDA Y EMPLEO

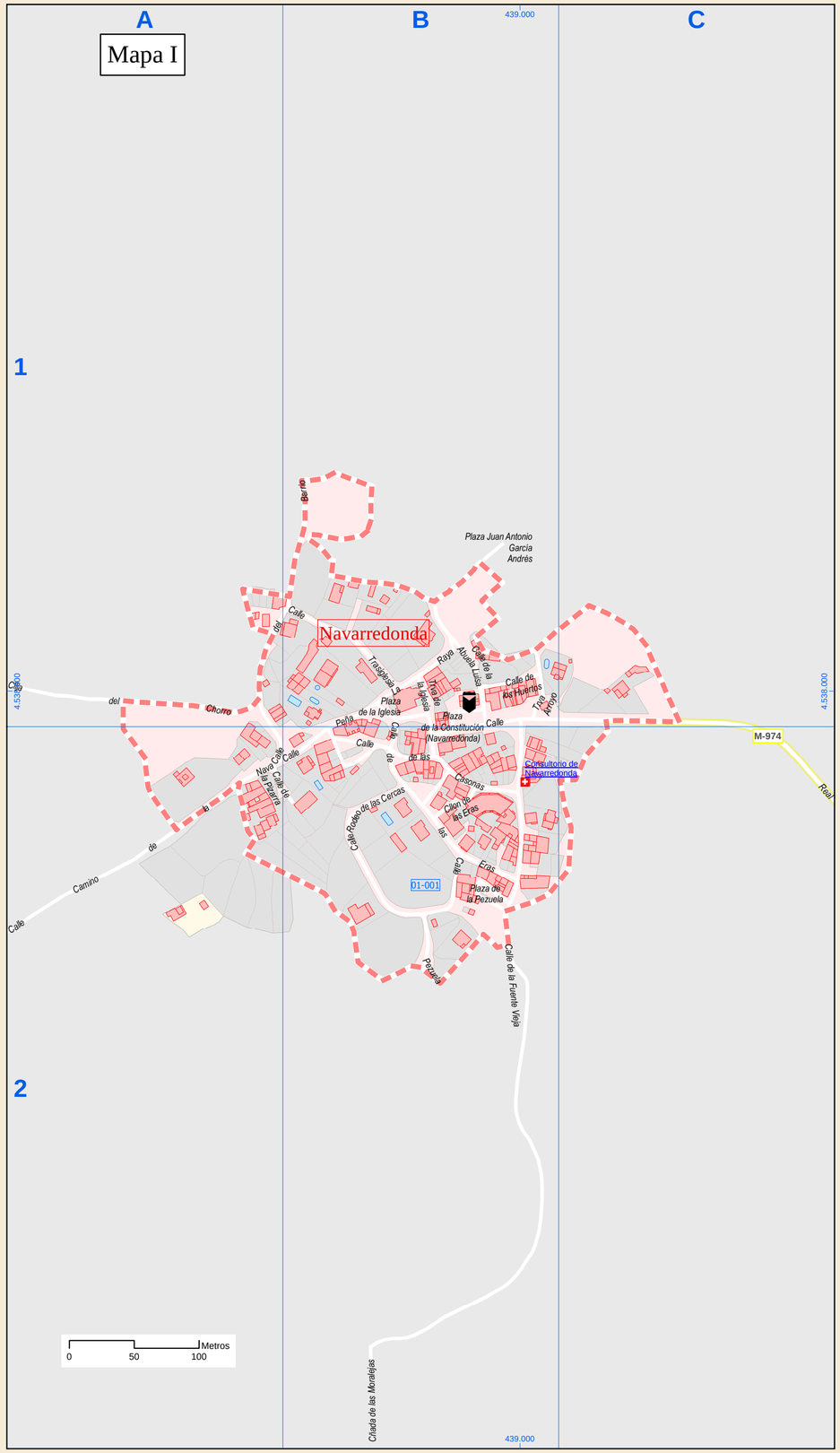

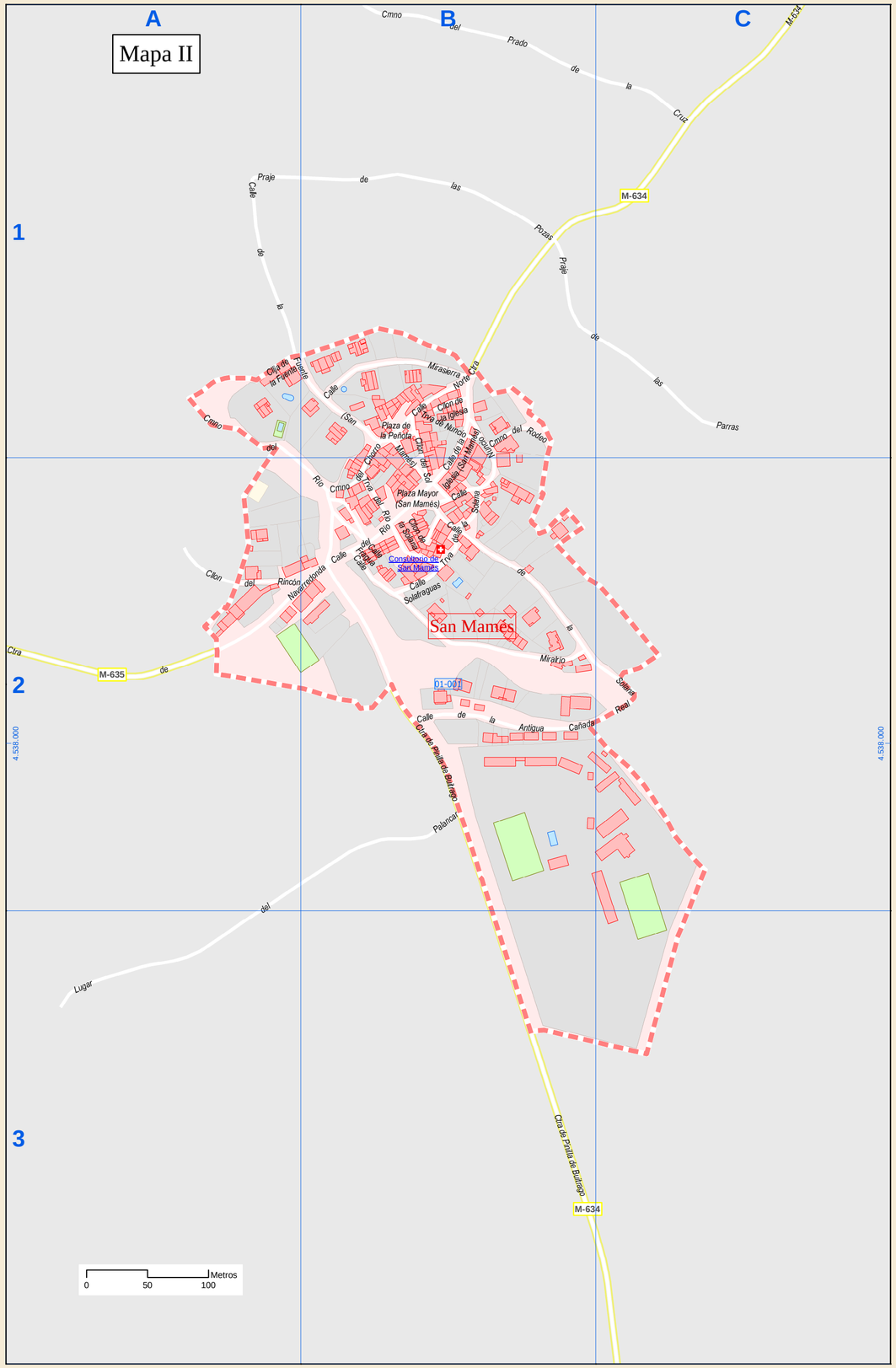

Índice de calles

Abuela Luisa, Calle	I	B-1
Antigua Cañada Real, Calle	II	B-2, C-2
Arroyo, Trva	I	B-1
Barrio, Calle	I	A-1, A-2, B-1
Camino de la Nava, Calle	I	A-2
Casonas, Calle	I	B-2
Chorro, Cllja	I	A-1
Chorro, Cmno	II	B-1, B-2
Constit. (Navarredonda), Plaza	I	B-1, B-2
Eras, Calle	I	B-1, B-2
Eras, Cllon	I	B-2
Fragua, Calle	II	B-2
Fuente (San Mamés), Calle	II	A-1, B-1, B-2
Fuente Vieja, Calle	I	B-1, B-2
Fuente, Cllja	II	A-1
Huertos, Calle	I	B-1
Iglesia (San Mamés), Calle	II	B-1, B-2
Iglesia, Cllon	II	B-1
Iglesia, Plaza	I	B-1
Iglesia, Trva	I	B-1, B-2
J.A.G. Andrés (San Mamé, Calle	II	B-2
Juan Antonio García Andr, Plaza	I	B-1
M-634, Ctra	II	B-1, C-1
Mayor (San Mamés), Plaza	II	B-2
Miralrio, Calle	II	B-2
Mirasierra, Calle	II	B-1
Moralejas, Cñad	I	B-2
Navarredonda, Ctra	II	A-2, B-2
Norte, Calle	II	B-1
Nuncio, Calle	II	B-1, B-2
Nuncio, Trva	II	B-1
Palancar, Lugar	II	A-2, A-3, B-2
Parras, Praje	II	B-1, C-1
Peña La Raya, Calle	I	A-2, B-1, B-2
Peñota, Plaza	II	B-1
Pezuela, Calle	I	B-2
Pezuela, Plaza	I	B-2
Pinilla de Buitrago, Ctra	II	B-2, B-3, C-3
Pizarra, Calle	I	A-2, B-2
Pozas, Praje	II	A-1, B-1
Prado de la Cruz, Cmno	II	B-1, C-1
Real, Calle	I	B-1, C-1, C-2
Rincón, Cllon	II	A-2, B-2
Río, Calle	II	B-2
Río, Cmno	II	A-1, A-2, B-2
Río, Trva	II	B-2
Rodeo de las Cercas, Calle	I	B-2
Rodeo, Cmno	II	B-1
Sol, Cllon	II	B-1, B-2
Solafraguas, Calle	II	B-2
Solana, Calle	II	B-2, C-2
Solana, Cllon	II	B-2
Solana, Trva	II	B-2
Trasiglesia, Calle	I	B-1

Leyenda

- Meco — perímetro y nombre de núcleo de población
- 01-002 — límite municipal; sección censal
- A-6, M-608 — autopistas y autovías; carreteras principales
- M-604, M-618 — carreteras secundarias; otras carreteras
- hospital; salud; ayuntamiento; boca de metro
- línea de ferrocarril; estación

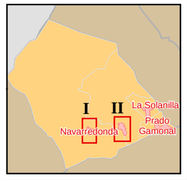

Fecha de cierre de versión: 31 de diciembre de 2023