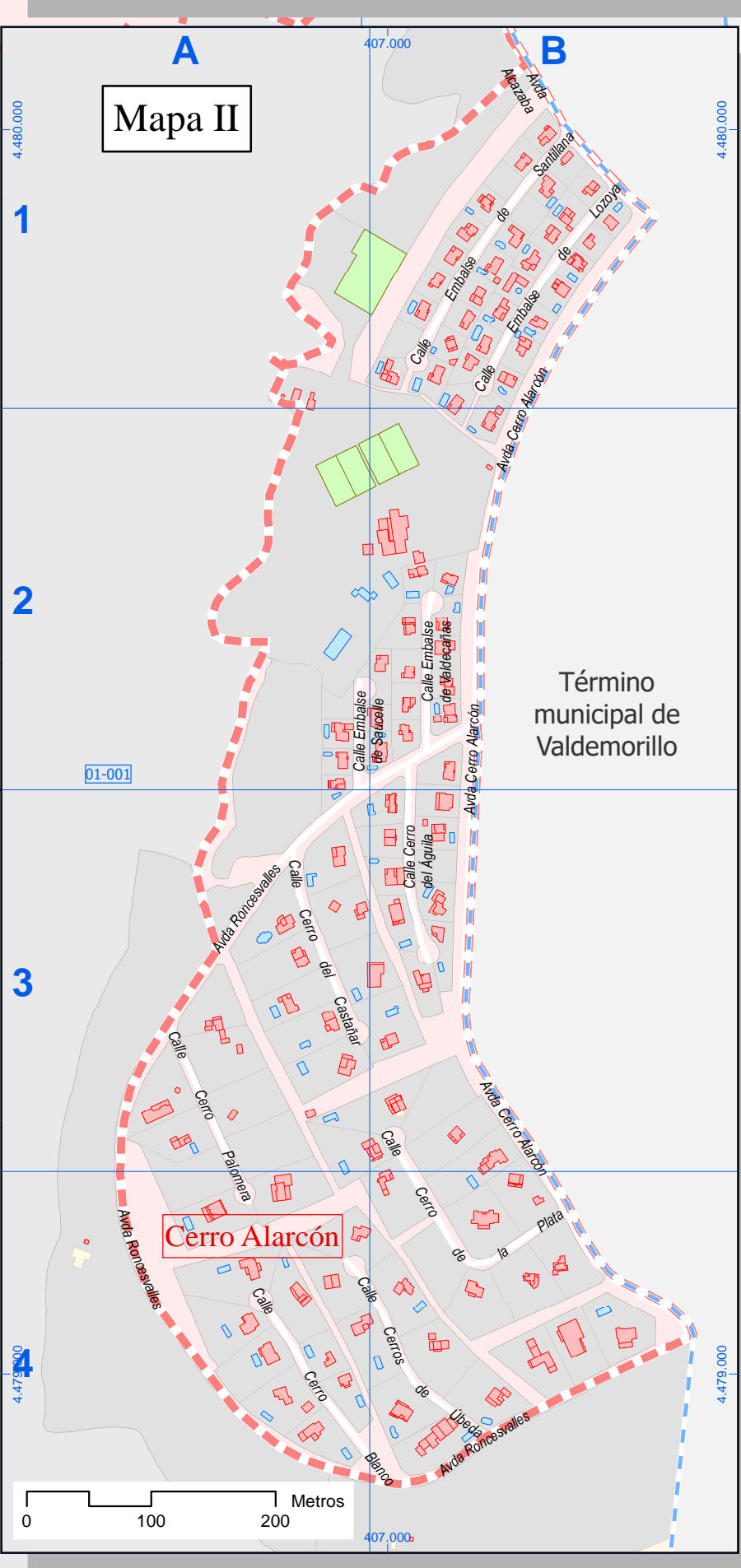
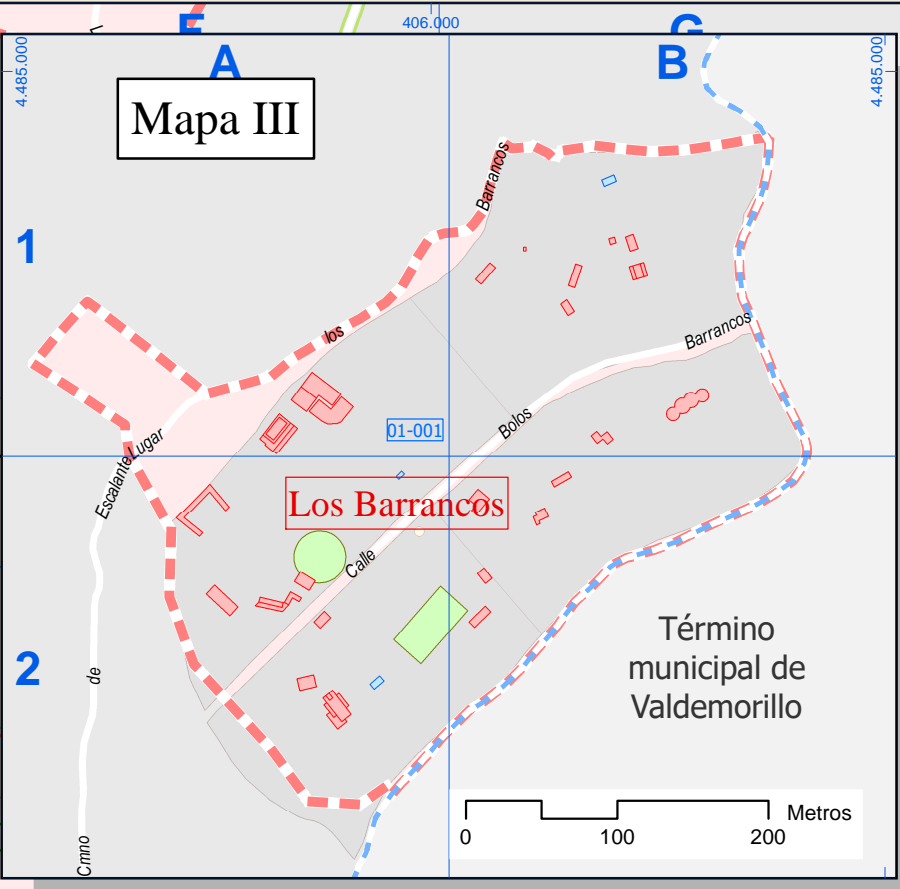
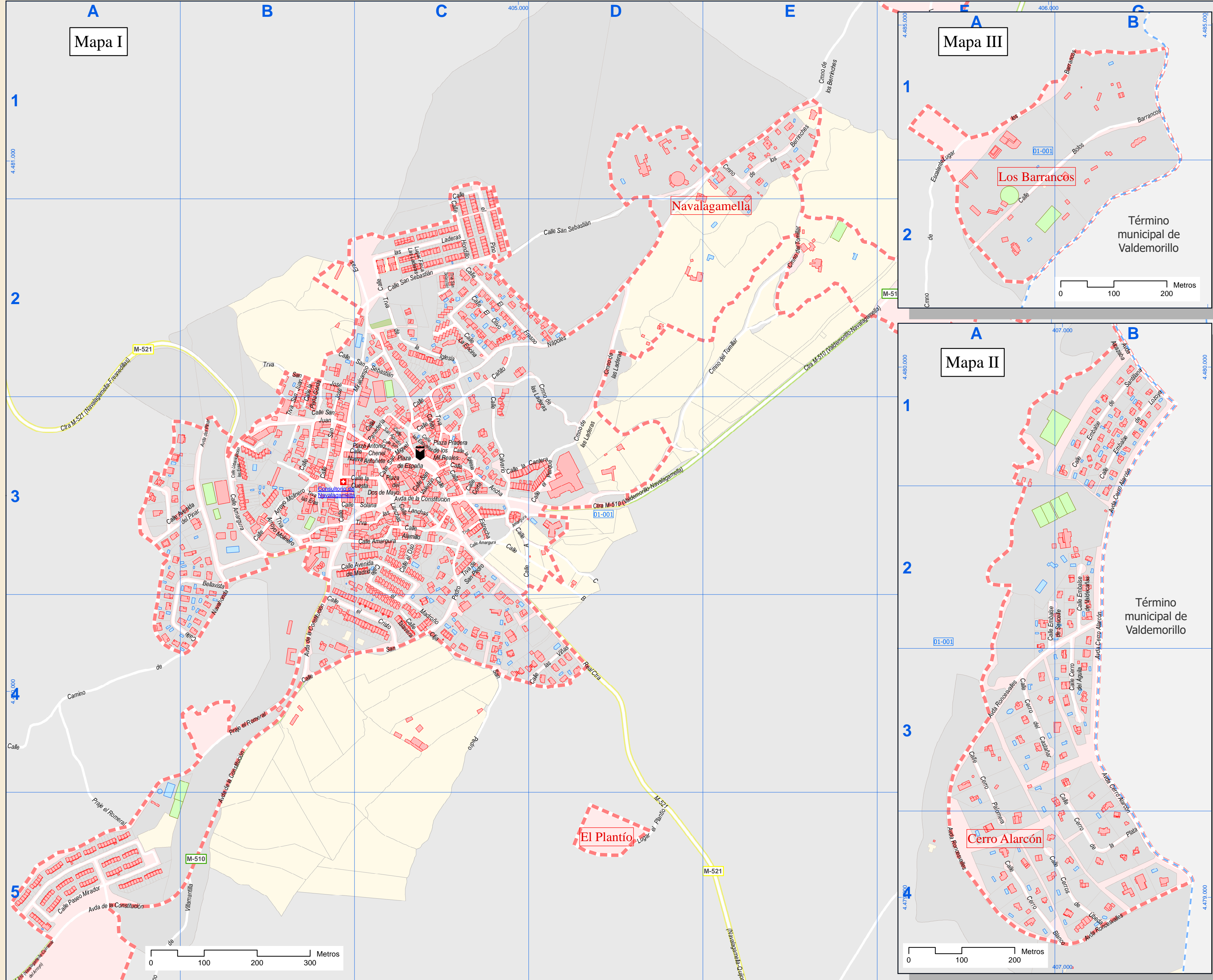




Callejero municipal de Navalagamella



Dirección General de Economía
CONSEJERÍA DE ECONOMÍA,
HACIENDA Y EMPLEO



Índice de calles

A, Calle	C3, C4
Alamillo, Calle	C3
Alcazaba, Avda	B-1
Amargura, Calle	B-3, C-3
Amargura, Trva	C3, D-3
Ancha, Calle	C3
Arroyo Canal Ancho, Plaza	C3
Arroyo Molinero, Calle	B-3
Arroyo Molinero, Trva	B-3
Avenida de Madrid, Calle	B-3, C-3, C4
Avenida del Prncip, Calle	A-3, B-3
B, Calle	C3, D-3, D4
Barraños, Lugar	M-A1, B-1
Bellavista, Calle	A-3, A-4, B-3, B-4
Barriches, Cmo	D-1, D-2, E-1
Bolos Barraños, Calle	M-A2, B-1, B-2
C, Calle	C3, D-3
Calvario, Calle	C2, C-3
Camino de Navarreda, Calle	A-4, B-3, B4
Cancha, Calle	C3, D-3
Canho, Calle	C2, C-3
Canho, Trva	C2, C-3
Cerro Alarcón, Avda	B-1, B-2, B-3, B-4
Cerro Blanco, Calle	A-4, B-4
Cerro de la Plata, Calle	B-3, B-4
Cerro del Aguila, Calle	B-2, B-3
Cerro del Castañar, Calle	A-3
Cerro Palomera, Calle	A-3, A-4
Cerros de Ubada, Calle	A-4, B-4
Constitución, Avda	A-3, B-3, B-4, B-5, C-3
Costa, Calle	C3
Cristó, Calle	B-4, C-4
Cuesta, Calle	B-3, C-3
Dos de Mayo, Plaza	C-3
El Fresno, Calle	C2, D-2
El Olivo, Calle	C2
Estibanos, Calle	C-3
Embalse de Lobozva, Calle	B-1
Embalse de Santillana, Calle	B-1
Embalse de Saucillo, Calle	A-2, A-3
Embalse de Valdscaras, Calle	B-2
Eras, Calle	B-2, B-3, C-2
Eras, Trva	B-3
Escuelas, Cmo	M-A1, A-2
Escuelas, Calle	C-3
España, Plaza	C-3
Estrecha, Calle	C-3
Frica Aldebarán, Lugar	F-1
Frica El Tomillar, Lugar	F-2
Frica Las Laderas, Lugar	C-2
Hondillo, Calle	C-1, C-2
Ilesia, Calle	C-3
Ilesia, Trva	C-2, C-3
La Encina, Calle	C-2
Laderas, Calle	C-2
Laderas, Cmo	C-2, D-1, D-2, D-3
Lanchas, Calle	C-3
Lanchas, Trva	B-3, C-3
M-510 (Navalag-Colar Ar, Ctra)	A-5
M-510 (Valdemorillo-Naval, Ctra)	C-3, D-3, E-2, E-3, F-1, F-2
M-521 (Navalagamella-Fres, Ctra)	A-2, A-3, B-2, B-3
M-521 (Navalagamella-Juz, Ctra)	D-4, D-5
Madroño, Calle	C-3, C-4
Majuelos, Praje	F-5
Miracampo, Calle	B-2, B-3, C-2
Nipoles, Calle	C-2, C-3, D-2
Nueva, Calle	B-3, C-3
Oso, Calle	C-3
Panadería, Calle	C-3
Parral, Calle	D-3
Paseo Mirador, Calle	A-5
Peña Gordia, Calle	B-2, B-3
Pinar, Avda	B-3
Pino, Calle	C-1, C-2
Planto, Lugar	D-5
Pradera de los Mir Reales, Plaza	C-3
Real, Calle	C-3, C-4, D-4
Romeril, Praje	A-4, A-5, B-4
Roncesvalles, Avda	A-2, A-3, A-4, B-2, B-4
San Agustín, Calle	C-3
San José, Calle	B-2, B-3
San José, Trva	B-2, C-2
San Juan, Calle	B-3, C-3
San Juan, Trva	B-2, B-3
San Miguel, Calle	C-3
San Pedro, Calle	B-4, C-3, C4
San Pedro, Trva	C-4
San Sebastián, Calle	C-3
San Sebastián, Calle	B-2, C-2, C-3, D-2
San Sebastián, Trva	C-2
San Valentín, Calle	C-3
Santa Yeresa, Calle	C-3
Servicio del Canal de Isa, Ctra	E-5, F-5, G-4, G-5
Solana, Calle	B-3, C-3
Talavera, Calle	C-4
Tomillar, Cmo	D-2, D-3, E-1, E-2
Urbanización las Eras, Calle	B-3
Villamantilla, Cmo	A-5, B-5
Vías, Calle	D-4

Leyenda

- Meco perímetro y nombre de núcleo de población
- 01-002 límite municipal; sección censal
- M-606 autopistas y autovías; carreteras principales
- M-604 carreteras secundarias; otras carreteras
- Hospital; salud; ayuntamiento; boca de metro
- Línea de ferrocarril; estación

