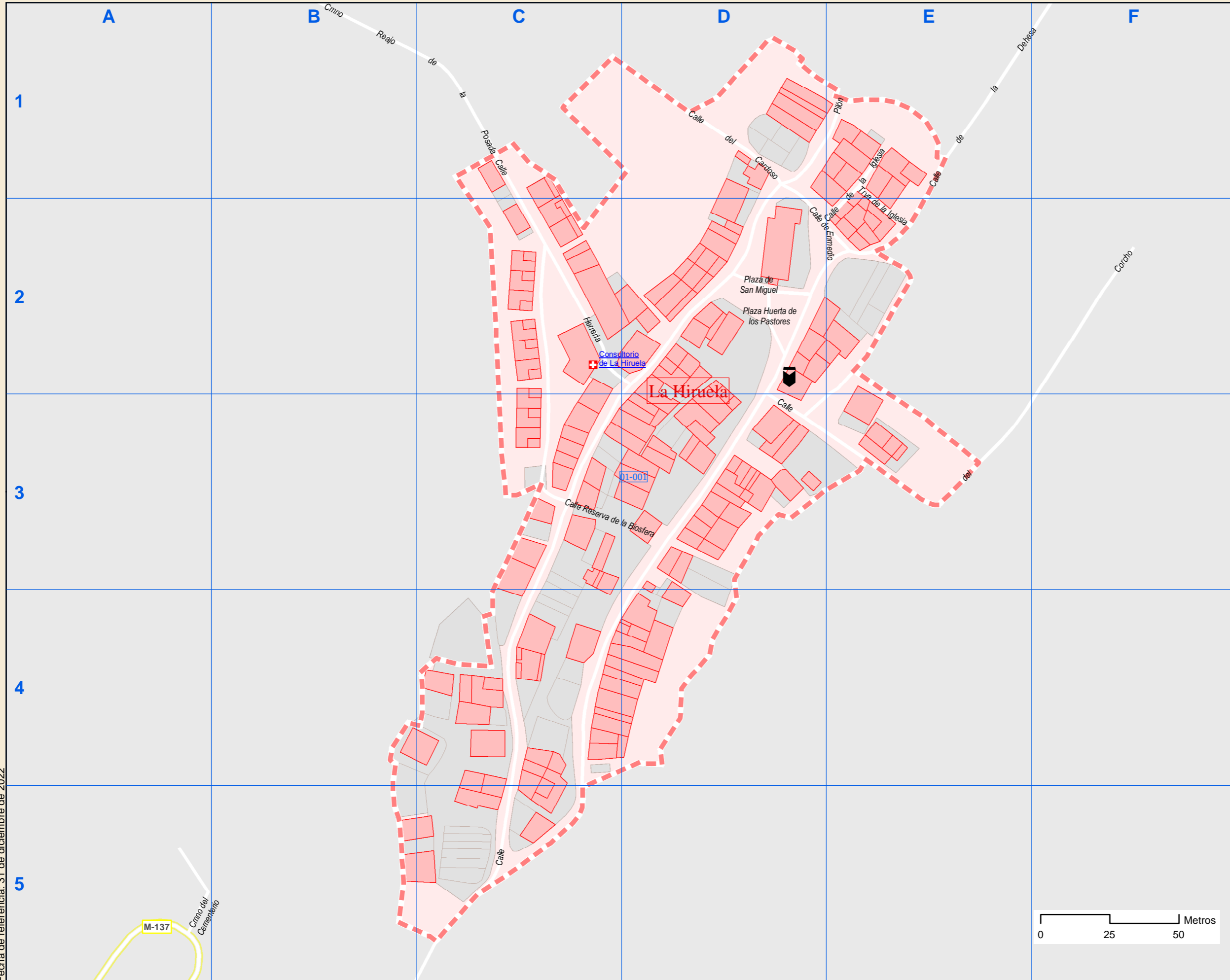




Callejero municipal de Hiruela, La



Dirección General de Economía
CONSEJERÍA DE ECONOMÍA,
HACIENDA Y EMPLEO

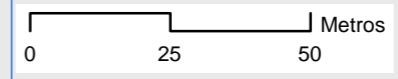
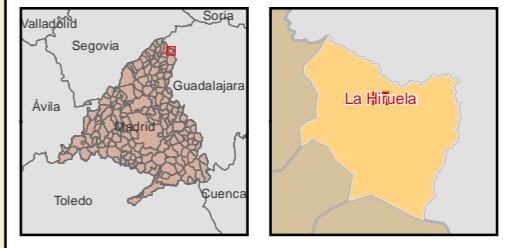


Índice de calles

Cardoso, Calle	D-1
Cementerio, Cmno	A-5
Corcho, Calle	D-2, D-3, E-2, E-3, F-2, F-3
Dehesa, Calle	E-1, E-2, F-1
Enmedio, Calle	B-5, C-4, C-5, D-1, D-2, D-3, D-4, E-2
Herrería, Calle	C-1, C-2, D-2
Huerta de los Pastores, Plaza	D-2
Iglesia, Calle	D-2, E-1, E-2
Iglesia, Trva	E-1, E-2
La Hiruela-Montejo Sierra, Ctra	A-5
Pilón, Calle	C-3, C-4, C-5, D-1, D-2, D-3, E-1
Reajo de la Posada, Cmno	B-1, C-1
Reserva de la Biosfera, Calle	C-2, C-3
San Miguel, Plaza	D-2

Leyenda

	Mecco	perímetro y nombre de núcleo de población
	01-002	límite municipal; sección censal
	M-608	autopistas y autovías; carreteras principales
	M-618	carreteras secundarias; otras carreteras
		hospital; salud; ayuntamiento; boca de metro
		línea de ferrocarril; estación



Fecha de referencia: 31 de diciembre de 2022