Callejero municipal de Griñón

Comunidad de Madrid
Dirección General de Economía
CONSEJERÍA DE ECONOMÍA, HACIENDA Y EMPLEO

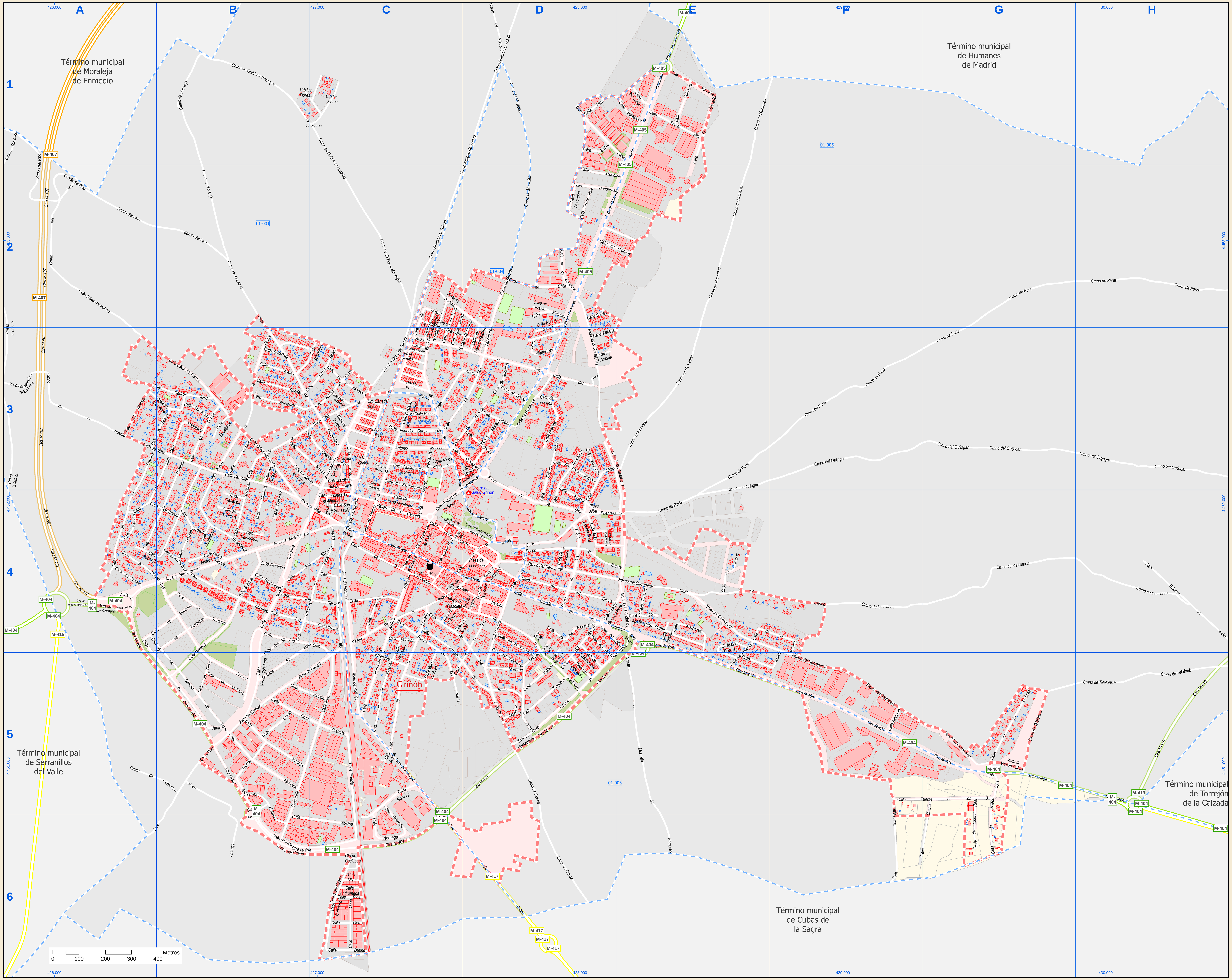

Fecha de cierre de versión: 31 de diciembre de 2023

Índice de calles

Abrantes, Calle	C-3, D-3
Aceña, Calle	C-3
Acequia, Calle	D-4
Adelfas, Calle	E-4
Agata, Calle	D-4
Agua, Calle	C-4
Alamos, Calle	A-3
Alba, Plaza	D-4
Albacete, Calle	F-5
Albéniz, Avda	C-2, D-2, D-3
Alcacel, Calle	C-3, D-3
Alcázares, Calle	C-4, D-4, D-5
Alderamin, Calle	D-3
Alemania, Calle	B-5
Alkaid, Calle	D-3, D-4, E-3
Almazara, Calle	C-3
Alondra, Calle	A-4
Amanecer, Calle	D-3, D-4
Amapolas, Calle	B-3, C-3
Amaranto, Calle	E-4, E-5
Amatista, Calle	D-4, D-5
Ambar, Calle	D-4
Andaluces, Avda	D-2, D-3, E-3, E-4
Andrés Segovia, Calle	C-3
Andrómeda, Calle	C-6
Antares, Calle	D-3
Antiguo de Toledo, Cmno	C-2, C-3, D-1, D-2
Antonio Machado, Calle	C-3, C-4
Aralias, Calle	E-5, F-4, F-5
Arcos, Calle	D-4
Argentina, Calle	D-2, E-2
Arroyo del Prado, Calle	C-4, C-5, D-5
Atalaya, Paseo	B-3
Austral, Calle	D-3, D-4
Austria, Calle	B-6, C-6
Avena, Calle	B-3
Azabache, Calle	D-4, D-5
Azucenas, Calle	E-4, E-5
Babieca, Calle	B-4, B-5
Ballico, Calle	B-3
Beethoven, Calle	C-2, C-3
Bellatrix, Calle	D-3
Bolivia, Calle	D-1
Brasil, Calle	D-2
Bucéfalo, Calle	B-4
Caballo de Troya, Calle	A-4, B-4, B-5
Calderón de la Barca, Calle	C-3
Calvario, Calle	D-4
Canarios, Calle	B-4
Cañada Real, Urb	C-3
Cañada Toledana, Avda	B-4, C-3, C-4
Cañaveral, Calle	D-4, D-5
Cárcava, Paseo	C-4
Carlos Ruiz, Calle	C-4
Carranque, Cmno	A-5, B-5
Carranque, Ctra	A-6, B-5, B-6
Carraperal, Paseo	D-4, E-4, F-4, F-5, G-5
Casiopea, Gta	C-6
Cedros Altos, Calle	A-3, B-3
Celinda, Calle	B-3, C-3
Centauro, Calle	C-6
Cerro Molino, Calle	B-3, C-3
Charcos de Santa Bárbara, Calle	B-4, C-4
Chile, Calle	D-2
Chopo, Calle	E-4, F-4
Cisnes, Calle	B-4
Ciudad Real, Calle	G-5, G-6
Clavileño, Calle	B-4
Codorniz, Calle	B-4
Colibrí, Calle	B-4
Colombia, Calle	E-1
Córdoba, Calle	D-3
Costa Rica, Calle	D-2
Cuba, Calle	D-1, E-1
Cubas, Cmno	D-5, D-6
Cubas, Ctra	C-6, D-6
Cuenca, Calle	F-6, G-5, G-6
Cuesta de Cazadores, Calle	D-4, E-4
Cuesta de la Frontera, Calle	D-4, E-4
Dalias, Calle	E-4
Diamante, Calle	D-5
Dubhe, Calle	C-6
Ecuador, Calle	D-2
El Salvador, Calle	E-1
Eras, Calle	C-3, C-4
Ermita, Calle	C-3, D-3, D-4
Ermita, Urb	C-3
Esmeralda, Calle	D-4, D-5
Espronceda, Calle	C-3
Estación de Radio, Calle	H-4
Estación, Calle	C-5
Estanque, Trva	C-4, C-5
Estrategos, Calle	A-4, A-5, B-4
Estrella Polar, Calle	D-3, D-4
Eucaliptos, Calle	B-3
Europa, Avda	B-5, C-4, C-5
Faisanes, Calle	A-3, A-4
Federico García Lorca, Calle	C-3
Ferrocarril, Calle	C-4
Finca El Plantío, Lugar	C-3, C-4
Finlandia, Calle	C-5, C-6
Flores, Urb	B-1, C-1
Fragua, Plaza	D-4
Francia, Calle	B-5, B-6, C-5, C-6
Francisco Giner los Ríos, Calle	C-4, D-4
Fuenlabrada, Ctra	E-1
Fuente de la Salud, Calle	C-4, D-4
Fuente Seca, Calle	D-4, E-4
Fuente, Cmno	A-3
Fuentesanta, Calle	D-4, E-4
Golondrina, Calle	B-4
Gorriones, Calle	B-3, B-4
Grama, Calle	D-4, D-5
Gran Bretaña, Calle	B-5, C-5
Grecia, Calle	B-5
Greco, Calle	D-3
Griñón a Moralejita, Cmno	B-1, C-1, C-2
Guadalajara, Calle	F-5, F-6
Gustavo Adolfo Bécquer, Calle	C-3
Hermano Andrés Hibernón, Calle	C-4, C-5
Higuerales, Calle	D-3
Holanda, Calle	B-5, B-6
Honduras, Calle	D-2, E-2
Humanes, Avda	D-2, D-3, D-4, E-1, E-2
Humanes, Cmno	E-1, E-2, E-3, F-1
Humedales, Trva	D-5
Iglesia, Calle	C-4, D-4
Inmaculada, Calle	C-4
Irlanda, Calle	B-5, C-5
Italia, Calle	B-5, B-6, C-5
Janto, Calle	A-4, A-5, B-5
Jardines de la Alhambra, Calle	C-4
Jardines de la Granja, Calle	C-3
Jardines del Generalife, Calle	C-3
Jazmín, Calle	B-3, C-3
Jilgueros, Calle	B-3, B-4
Jorge Manrique, Calle	C-4
Juan Carlos I, Calle	C-4, D-4
Juncos, Calle	B-3
Juventud, Avda	D-4
Labradores, Calle	C-3, D-2, D-3
Laderas, Calle	G-5
Levante, Calle	C-4
Llanada, Calle	C-4, C-5
Llanada, Praje	B-5, B-6
Llanos, Cmno	F-4, G-4, H-4
Lope de Vega, Calle	C-3
Luna, Calle	D-3
M-404, Ctra	A-4, A-5, B-5, B-6, C-5, C-6, D-5, E-4
M-407, Ctra	A-1, A-2, A-3, A-4
M-419, Ctra	H-5
Madroños, Calle	A-3, B-3
Maestro Rodrigo, Calle	D-2, D-3
Magnolios, Calle	B-3
Málaga, Calle	D-3, E-2, E-3
Manantiales, Calle	B-2, B-3, C-3
Manuel de Falla, Calle	C-2, C-3
Marengo, Calle	A-4, B-4
Mayor, Calle	C-4, D-4
Mayor, Plaza	C-4
Mediodía, Calle	C-4, C-5
Merak, Calle	C-6
Miguel de Cervantes, Calle	C-3
Miguel Granados, Calle	C-2, C-3, D-3
Miguel Hernández, Calle	C-3, C-4
Mina, Paseo	D-3, D-4
Mirador, Calle	D-4, D-5
Mirlo, Calle	A-3, A-4, B-3
Mizar, Calle	C-6
Molinero, Calle	B-5
Molinos de la Mancha, Calle	C-3
Molinos de Viento, Calle	C-3
Moraleja de Enmedio, Vreda	A-3, E-5, E-6
Moraleja, Cmno	B-1, B-2

Moreras, Calle	C-4, D-4, D-5
Móstoles, Cmno	D-1, D-2
Mozart, Calle	C-2, C-3
Murillo, Calle	C-3, D-3
Navalcarnero, Avda	A-4, B-4, C-4
Navalcarnero-Chinchón, Ctra	A-4
Nicaragua, Calle	D-2
Noria, Calle	C-3
Noruega, Calle	C-5, C-6
Nuevo Griñón, Urb	C-3
Olivar del Patrón, Calle	A-2, A-3, B-3, B-4
Olivos, Calle	D-4, E-4
Olmos, Calle	B-3
Orión, Calle	C-6
Oropéndola, Calle	B-4
Othar, Calle	B-5
Padre Andrés Coindre, Calle	B-4
Palo, Calle	C-4, D-4
Palomares, Calle	D-4
Palomas, Calle	A-4, B-3, B-4
Panamá, Calle	E-1
Paraguay, Calle	E-1
Parla, Cmno	E-3, E-4, F-3, G-2, G-3, H-2
Paz, Avda	C-3, D-3
Pegaso, Avda	B-4, B-5
Peñuela, Calle	E-4, F-4, F-5
Perdices, Calle	B-3, B-4
Perú, Calle	D-1
Petirrojos, Calle	A-4, B-4
Pinares, Calle	E-4
Pino, Cmno	A-2
Pino, Senda	A-1, A-2, B-2
Pinos, Calle	B-3
Piracanta, Calle	D-4, D-5
Plantío, Cllon	C-4
Plazoleta, Plaza	C-4
Pobos, Calle	E-4
Poniente, Calle	C-4
Portugal, Avda	C-4, C-5
Portugal, Calle	B-5
Puente de los 3 Ojos, Calle	F-5, G-5
Puerta del Sol, Calle	D-2, D-3
Puerto Rico, Calle	E-1
Quevedo, Calle	C-3, C-4
Quijogar, Cmno	E-3, E-4, F-3, G-3, H-3
Retamar, Calle	B-3
Ribera, Calle	D-3
Rigel, Calle	C-6
Rincón de la Muela, Calle	C-4
Rincón de la Solana, Calle	B-3, C-3
Rincón del Eco, Calle	D-5
Rincón del Matacán, Calle	D-4
Rincón del Molino, Calle	C-4
Río Alberche, Calle	B-4, C-4
Río Ebro, Calle	B-4, C-4, C-5
Río Guadarrama, Calle	B-4, C-4
Río Miño, Calle	B-4, B-5, C-4
Río Sil, Calle	B-4, B-5
Río Tajo, Calle	C-4
Río Tiétar, Calle	B-4, C-4
Robles, Calle	E-4, E-5
Rocinante, Calle	B-4
Ronda de Humedales, Calle	D-5, E-4, E-5
Ronda de los Valles, Calle	C-4, C-5
Rosa, Calle	B-3, C-3
Rosalía de Castro, Calle	C-3
Rubí, Calle	D-4, D-5
Ruiseñores, Calle	B-3, B-4
Sagra, Calle	C-5, D-4, D-5
Salle, Paseo	C-4
San Sebastián, Calle	C-4
Santiago Apóstol, Calle	E-4
Sauces, Calle	A-3, B-3
Senda, Paseo	D-4, E-4
Sevilla, Calle	D-2
Siro, Calle	D-3
Sol, Calle	D-3
Solicampo, Calle	B-3, C-3
Strauss, Calle	C-3, D-2, D-3
Suecia, Calle	C-5
Sur, Calle	C-4
Susana, Calle	C-4
Telefónica, Cmno	G-5, H-5
Toledano, Cmno	A-1, A-2, A-3, A-4
Toledo, Calle	G-5, G-6
Tomillar, Calle	B-3
Topacio, Calle	D-5
Tordos, Calle	A-4
Tornado, Calle	B-4
Torreón, Calle	C-4, D-4
Torreón, Trva	D-4
Tórtola, Calle	A-4, B-4
Trigo, Calle	C-3
Turquesa, Calle	D-5
Ugena, Cmno	B-6, C-6
Urogallo, Calle	B-4
Uruguay, Calle	D-2, E-2
Valle de Arán, Calle	C-4, C-5
Vegas, Paseo	D-4
Velázquez, Calle	C-3, D-3
Venezuela, Calle	E-1
Verdi, Calle	C-2, C-3
Vereda Cubas, Vreda	G-5
Vereda Toledana, Calle	B-4, B-5
Vid, Calle	C-4, D-4
Villalobos, Calle	D-4
Villar, Calle	A-3, B-3, B-4, C-4
Vivaldi, Calle	C-2, C-3, D-2
Zafiro, Calle	D-4, E-4
Zarza, Calle	C-4
Zorzal, Calle	A-4, B-4
Zurbarán, Calle	D-3

Leyenda
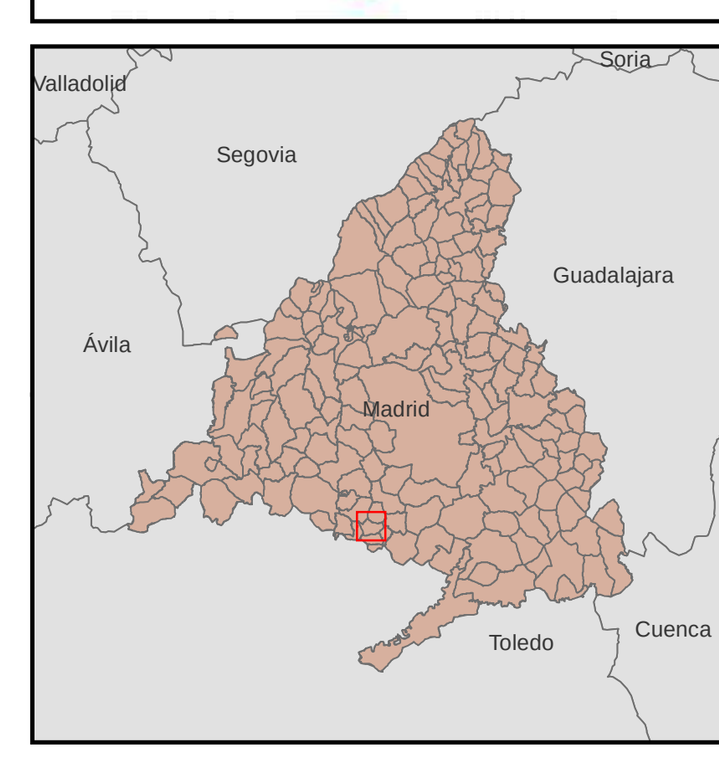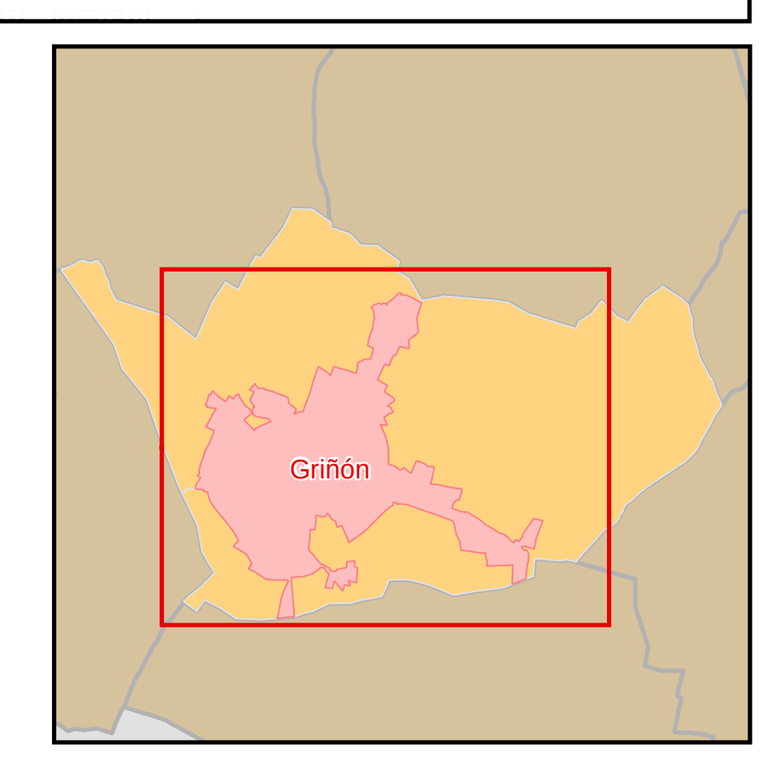
- Meco: perímetro y nombre de núcleo de población
- 01-002: límite municipal; sección censal
- A-6, M-608: autopistas y autovías; carreteras principales
- M-604, M-618: carreteras secundarias; otras carreteras
- hospital; salud, ayuntamiento; boca de metro
- línea de ferrocarril; estación