Callejero municipal de Fuente el Saz de Jarama

Dirección General de Economía
Comunidad de Madrid
CONSEJERÍA DE ECONOMÍA, HACIENDA Y EMPLEO

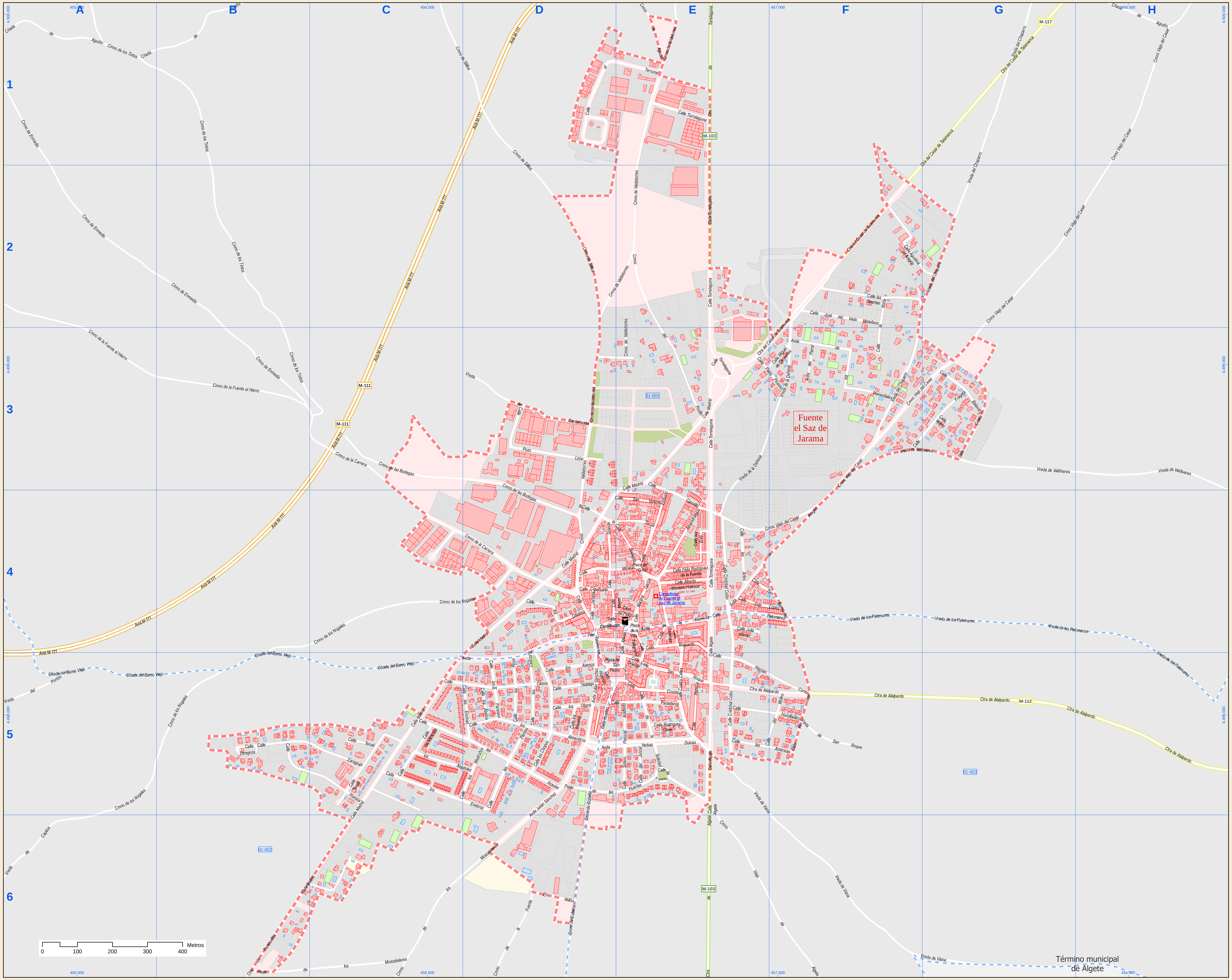

Fecha de cierre de versión: 31 de diciembre de 2023

Índice de calles

Abedules, Calle	C-5, D-5
Abetos, Calle	D-5
Acacias, Calle	C-5, D-5
Agudín, Cmno	E-1
Agudín, Cñad	A-1, B-1, H-1
Agustina de Aragón, Calle	F-2, G-2
Alalpardo, Calle	E-4, E-5
Alalpardo, Ctra	E-5, F-5, G-5, H-5
Alameda, Avda	E-4
Alamos, Calle	D-5
Alberto Mariano Huéscar, Calle	E-4
Algete, Calle	E-4, E-5, E-6
Algete, Ctra	E-6
Almendralejos, Calle	E-4
Almendros, Calle	D-5
Américas, Calle	E-5, F-5
Aragón, Avda	E-4, F-4
Artes, Calle	E-4
Balandro, Calle	G-3
Barco Viejo, Cñad	A-4, A-5, B-5, C-5
Bodegas, Calle	D-4, E-4
Bodegas, Cmno	C-3, D-3, D-4
Cadenas, Calle	E-4
Canalillo, Calle	E-3, E-4
Cantarranas, Vreda	D-3
Capitos, Vreda	A-6
Carrera, Cmno	C-3, C-4, D-4
Casar de Talamanca, Ctra	E-3, F-2, F-3, G-1, G-2
Cedros, Calle	D-5
Chaparro, Vreda	F-2, F-3, G-1, G-2
Chopos, Calle	D-4, D-5
Ciguiñuela, Calle	D-4
Cobeña, Cmno	D-5, D-6
Constitución, Calle	D-4, E-4
Cristo, Plaza	E-4
Cristóbal Colón, Calle	E-4, E-5
Cruces, Calle	E-5
Cuatro Calles, Calle	E-4, E-5
Dehesa, Vreda	E-3, E-4, F-2, F-3
Don Lisardo, Calle	E-5
Embudo, Calle	E-4
Encinas, Calle	D-5
Enebros, Calle	C-5, D-5
Enmedio, Cmno	A-1, A-2, B-2, B-3
Eras, Calle	E-4
Félix Rguez. de la Fuent, Calle	E-4
Fragata, Calle	F-3, G-3
Fuente el Hierro, Cmno	A-2, A-3, B-3, C-3
Fuente El Vellón, Cmno	D-6
Goleta, Calle	G-3
Grande, Calle	D-4
Hernán Cortés, Calle	E-5, F-5
Hidalgo, Calle	D-5
Huertas, Calle	D-5, E-5
Huertas, Psaje	D-5, E-5
Huesca, Calle	B-5, C-5
Humilladero, Calle	E-5, F-5
Iglesia, Calle	E-4, E-5
Jarama, Calle	D-4
José del Vado Matellano, Calle	F-2
José López, Calle	E-4, F-4
Julia Martín, Calle	E-4
Julián Sánchez, Avda	D-4, D-5, D-6
Juncal, Calle	E-5
M-111, Avia	A-4, A-5, B-3, B-4, C-1, C-2, C-3, D-1
Madrid, Calle	B-6, C-5, C-6, D-4, D-5, E-3, E-4
Madroños, Calle	C-5, D-5
Manantiales, Avda	F-3
Martina García, Calle	E-4
Mayor, Calle	D-4
Miguel de Cervantes, Calle	E-3, F-3
Mimosas, Calle	C-5
Miralrío, Calle	D-4, E-4
Molino, Calle	E-5, F-5
Moscatelares, Cmno	C-6, D-6
Moscatelares, Psaje	B-6, C-6
Nogales, Cmno	A-5, A-6, B-4, B-5, C-4, D-4
Noria, Calle	F-2, F-3
Olivares, Calle	D-4
Olivos, Calle	D-5
Olmos, Calle	C-5, D-5
Oriente, Calle	E-5
Pablo Picasso, Calle	E-3, F-3
Palomares, Calle	E-4, F-4
Palomares, Vreda	F-4, G-4, H-4, H-5
Panaderos, Calle	D-5, E-5
Paracuellos, Ctra	B-6
Paraísos, Calle	D-5
Parral, Avda	F-3
Peligro, Cllon	D-4, E-4
Pilar, Avda	C-5, D-4, D-5, E-4
Pinos, Calle	D-5
Plantas, Calle	D-5
Platería, Calle	E-5
Pocillo, Cmno	E-2, E-3
Pontón, Vreda	A-5
Pozo Lirón, Calle	D-3
Río Ibor, Calle	F-5
Rodríguez Oliver, Calle	E-5
Rosales, Calle	D-5
San Bernardo, Calle	E-4, F-4
San Pedro, Plaza	D-5, E-5
San Roque, Calle	E-5
San Roque, Vreda	F-5
San Vicente, Calle	D-4, E-4
Sillilos, Cmno	C-1, D-1, D-2
Soledad, Calle	E-5
Sotero Pascual Acebedo, Calle	E-5
Suertes, Calle	F-2, G-2
Talamanca, Calle	D-4, D-5
Telégrafos, Calle	E-4, E-5
Tercia, Calle	D-4, E-4
Terronal, Calle	D-1, E-1
Teruel, Calle	C-5
Tintos, Cmno	A-1, B-1, B-2, B-3, C-3
Torrelaguna, Calle	E-1, E-2, E-3, E-4
Torrelaguna, Ctra	E-1
Valdetorres, Cmno	D-2, D-3, D-4, E-1, E-2, E-3
Valdivares, Vreda	F-3, G-3, H-3, H-4
Velero, Calle	G-3
Viana, Vreda	E-5, F-5, F-6, G-6
Viejo de Algete, Cmno	E-5, E-6, F-6
Viejo del Casar, Cmno	E-4, F-3, F-4, G-2, G-3, H-1, H-2
Viento, Calle	E-5
Villa, Plaza	E-4
Yerbas Dulces, Avda	D-5, E-5
Zaragoza, Calle	B-5, C-5

Leyenda
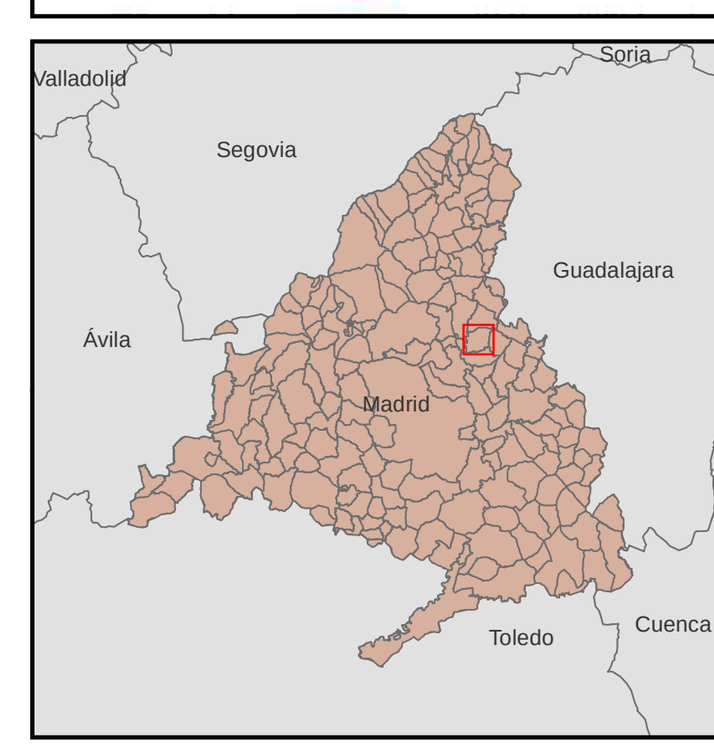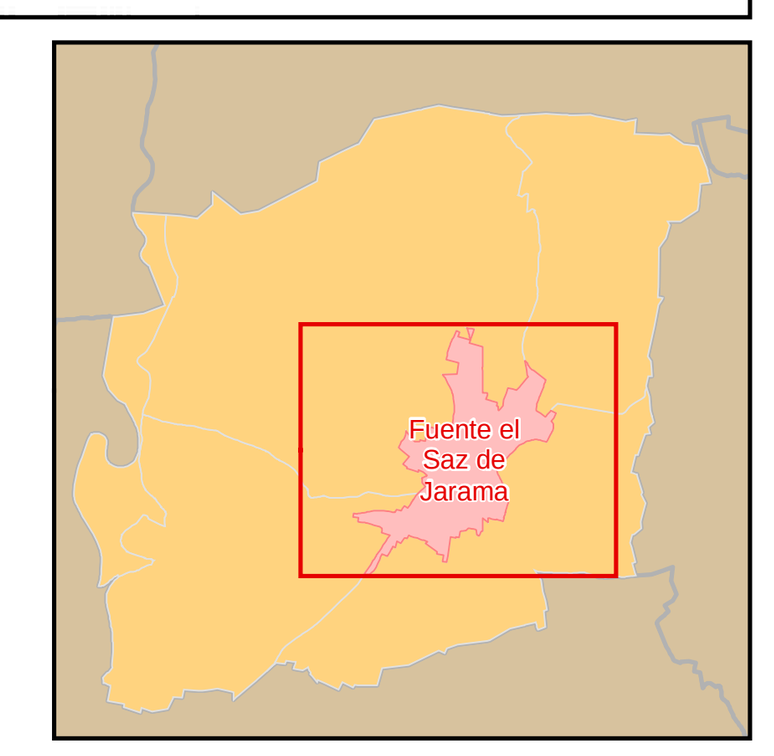
	Meco	perímetro y nombre de núcleo de población
	01-002	límite municipal; sección censal
A-6	M-608	autopistas y autovías; carreteras principales
M-604	M-618	carreteras secundarias; otras carreteras
		hospital; salud, ayuntamiento; boca de metro
		línea de ferrocarril; estación