Callejero municipal de Escorial, El (1 de 2)

Comunidad de Madrid

Dirección General de Economía
CONSEJERÍA DE ECONOMÍA, HACIENDA Y EMPLEO

Mapa II

Mapa I

Término municipal de Valdemorillo

Pinoso

El Alcor

Peralejo

El Escorial

Soto Mora

Metros
0 100 200 300

Metros
0 100 200 300 400

Índice de calles

Acebo, Calle	II A-4
Aguila, Calle	II B-3
Alamo, Paseo	I E-3, F-3, F-4
Alcores, Avda	II C-3
Alto, Calle	I F-4, G-4
Alfonso XII, Calle	I F-4, G-4
Alfonso XII, Calle	II H-5
Almeria, Calle	II C-3
Alpovira, Calle	II A-4
Amapolas, Calle	II C-3, C-4
Andrés Almaguer, Calle	I G-4
Andrés Almaguer, Trva	I G-4
Arboleda, Avda	I G-4
Arias Montano, Calle	I G-4
Arroyo Cebadillas, Cmno	I G-3, H-2, H-3
Arroyo de la Vid, Calle	II H-3, H-4
Artistas, Calle	II G-4
Asturias, Calle	I F-4, F-5, G-5
Austrias, Calle	I G-1
Avila, Calle	II B-1
Azor, Calle	II B-3
Balén, Calle	I G-5
Baltasar Porreño, Calle	I G-3
Bilbao, Calle	II A-1, B-1
Bolos, Plaza	I G-4
Borbones, Calle	I G-1
Buenaventura Madrigal, Calle	I F-1, G-1
Cádiz, Calle	II A-2, B-1, B-2
Calvario, Calle	I F-3
Cantonal Cisneros, Calle	I F-3, G-3
Carlos III, Calle	I G-5
Carlos IV, Calle	I F-5
Carlos V, Calle	I F-5
Carmen Cabezcuelo, Calle	I F-4
Cartelleria, Calle	I G-4
Castilla, Avda	I F-4, G-4, G-5, G-6, H-6
Cebadillas, Calle	I G-2, H-3
Cercado de las Dos Puerta, Calle	I G-4
Cervantes, Calle	I F-5, G-5
Cigüeña, Calle	II A-4
Cipriano Herranz, Calle	I F-4, G-4
Clinver, Calle	I C-3
Concepción Nuñez, Calle	I G-2
Conde de Crimchon, Calle	I F-3, F-4, G-3
Constitución, Avda	I F-4, G-4, G-5, H-5
Cordoba, Calle	II B-1, B-2
Coruña, Calle	II A-1
Cruz, Calle	II H-4
Cura Montero, Calle	I G-4
Dedo y Velarde, Calle	I G-4
Divino Valles, Calle	I G-4
Don Rodrigo, Calle	I G-1
Dos de Mayo, Calle	I F-4
Enebro, Calle	II A-4
Estio, Calle	I G-3, G-4, H-4
Escurialejo, Calle	I G-3
España, Plaza	I G-4
Estación Norte, Calle	I F-4
Federico Fliedner, Calle	I F-2, G-2
Felipe II, Avda	I E-3, F-3, G-3, G-4, H-4, H-5
Felipe III, Calle	I G-5
Felipe IV, Calle	I G-4, G-5, H-5
Felipe V, Calle	I G-4
Fernando Alvarez, Calle	I G-4, G-5
Fernando de Castro, Calle	II A-4
Fernando el Católico, Calle	I G-1
Fernando VI, Calle	I G-4
Fernando VII, Calle	I G-5, H-5
Finca Cercones, Cmno	II A-3, B-3
Finca Cuarta Carretero, Cmno	II G-5, G-6
Finca El Chicharrón, Cmno	II E-6
Finca Las Viñas, Cmno	II A-2
Finca Pelicona, Cmno	II A-1
Finca Prados Cubillos, Cmno	I E-6, F-6, G-6
Finca Valdecarros, Cmno	II A-4
Florida, Calle	I G-4
Fraguas, Calle	I G-4
Francisco Mora, Calle	I G-4, H-4, H-5
Francisco Valiño, Calle	I G-4
Fresneda, Avda	I F-3, F-6, G-5, H-5
Galarza, Calle	II A-4
Gaviota, Calle	II A-4
Golondrina, Calle	II A-4
Gómez Campo, Calle	I F-3, F-4
Granada, Calle	II B-2
Guadarrama, Cita	II D-1
Halcón, Calle	II B-3, C-3
Hernández Castillo, Calle	II A-4
Hospital, Calle	I G-4
Huelva, Calle	II A-2, B-2
Iglesia Perdiejo, Plaza	II A-4
Iglesia, Calle	I G-4
Independencia, Calle	I G-4, G-5
Isidro Rodríguez, Calle	I G-4
Jacinto, Calle	II C-3
Jaén, Calle	II B-1
Javier Vicente Montero, Calle	I G-2
Joaquín Pacheco, Calle	I F-1, F-2, G-1, G-2
Jorge Andres, Calle	I G-3
José Donate, Calle	I F-2, G-2
José García Sánchz, Calle	I F-4, F-5
José M. Beltrán de Lis, Calle	I G-2
Juan de Austria, Calle	I F-4, H-4
Juan de Herrera, Calle	I F-4, G-4
Juan Polo, Plaza	II A-4
Juliana, Calle	I F-2, F-3, F-4
Lepanto, Calle	I F-5, G-5
Licenciado Ortega, Calle	I E-3
Lirios, Calle	II D-1
Llanos, Calle	II B-3
Lorenzo Niño, Calle	I G-4
Lugo, Calle	II A-1
Luis Cabrera Córdoba, Calle	I F-4, G-4
Luis Muñoz, Calle	II A-4
M-505 (Madrid), Cita	I D-6, E-6, F-6, G-5, H-5
M-533 (Zarzalejo), Cita	II A-4, B-4, C-3, C-4
Madrid, Cita	I D-1, D-2
Madreselva, Calle	II A-4
Madrid, Calle	I G-4, H-4, H-5
Madroños, Calle	II A-4
Málaga, Calle	II B-1, B-2
Manuel Morateo Ibán, Avda	I E-3, F-2, F-3, G-2
Margaritas, Calle	II C-3
Matías López, Calle	I E-3, F-3
Mayor, Calle	II A-1, B-1
Melonar, Calle	I G-4
Miguel Antona, Calle	I F-4, G-4
Nentos, Calle	II A-4
Navamadrid, Calle	II H-5
Navarra, Calle	II C-3
Nicna, Calle	I G-3, G-4
Nta. Sra. de la Herrer, Calle	I F-4, F-5
Olmos, Calle	II A-1
Oviedo, Calle	II A-1
Pablo Camacho, Calle	I F-2
Pablo Mayoral, Calle	I G-2
Padre Gerardo Gil, Calle	I G-5
Padre Gerardo Gil, Trva	I G-4, G-5
Padre Sigüenza, Calle	I G-4
Padre Villacastín, Calle	I G-4
Padre Wyghbo, Calle	I E-3
Panadería, Calle	I G-4
Parque, Calle	II C-3
Peña de los Cuentos, Calle	I G-4, H-3, H-4
Peña el Remendado, Calle	I G-4, G-5
Peralejo, Cmno	II A-2, A-3, A-4
Peregrinas, Calle	I G-4
Pintor Juan Gómez, Calle	II G-4
Pita, Calle	II F-4, F-5
Pontevedra, Calle	II A-1
Pradillos, Calle	I G-3
Prado de las Encinas, Calle	I G-1
Prado Tomero, Calle	I F-5
Principe, Calle	I F-3, F-4
Puerta Mora, Calle	II E-3
Quintero López, Calle	I F-5, G-4, G-5
Real, Pque	I G-4, E-3, E-4, F-4
Reina Victoria, Calle	I G-5
Rey, Calle	I G-4
Reyes Católicos, Avda	I E-3, F-3, F-4
Rondadera, Calle	I H-3, H-4
Rosas, Calle	II C-3
Rozuela, Calle	I G-4, H-3, H-4
Ruseñor, Calle	II A-4
Sagrado Corazón, Calle	I G-5
Salamanca, Calle	II B-1
San Antonio, Calle	I G-4, G-5
San Bernabe, Calle	I F-4, F-5, G-5
San Lorenzo, Calle	I F-4, G-4
San Luis Gonzaga, Calle	I F-4, G-4
San Quintín, Calle	I F-5, G-5
San Sebastián, Calle	I G-2, G-3, G-4
San Sebastián, Clja	I G-3
Santa Rosa, Calle	I F-4
Santa Teresa, Calle	I E-3, F-3
Santander, Calle	II A-1, B-1
Santísimo Sacramento, Calle	I G-4
Sebastián Santoyo, Calle	I G-4
Segovia, Plaza	I G-5
Sevilla, Calle	II B-1, B-2
Sicilia Pinzoso, Calle	II B-1
Solimonia, Calle	I G-1
Sotuña, Calle	I G-4
Tamajon, Clja	I G-5
Teseia, Paseo	I G-2, G-3
Trastamaras, Calle	I G-1
Tulipanes, Calle	II C-3
Valdecarros, Clja	II A-2
Valdecarros, Cmno	II A-4
Valdemorillo, Clta	II G-6, H-5, H-6
Valdemorillo, Clta	II B-1, B-2, B-3, C-3
Valencia, Calle	II A-1, A-2
Valladolid, Calle	II B-1
Vegualta, Calle	I G-4
Víctimas del Terrorismo, Gta	I G-1
Víctor Navalpotro, Calle	I G-4
Víctor Sainz, Calle	II C-3
Villalar, Calle	I F-5

Leyenda

- Meco — perímetro y nombre de núcleo de población
- 01-002 — límite municipal; sección censal
- A-6 — autopistas y autovías; carreteras principales
- M-608 — carreteras secundarias; otras carreteras
- M-604 — M-618
- hospital; salud, ayuntamiento; boca de metro
- línea de ferrocarril; estación

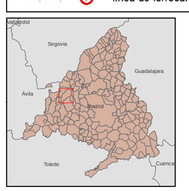

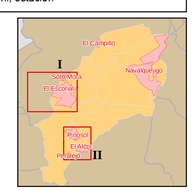

Fecha de cierre de versión: 31 de diciembre de 2022

Callejero municipal de Escorial, El (2 de 2)

Comunidad de Madrid
Dirección General de Economía
CONSEJERÍA DE ECONOMÍA, HACIENDA Y EMPLEO

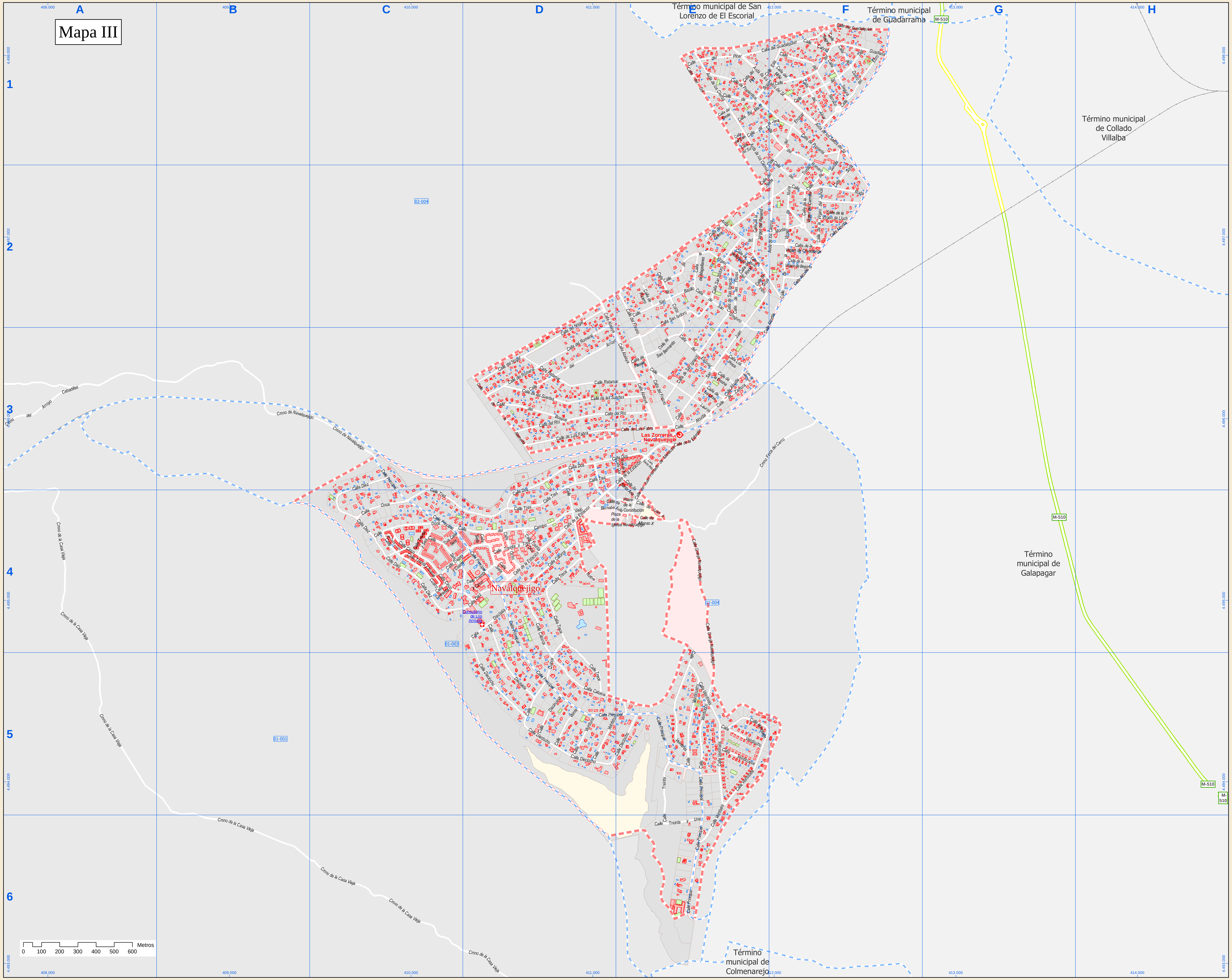

Fecha de cierre de versión: 31 de diciembre de 2022

Índice de calles

Adanero, Calle	E-3
Alameda, Calle	D-3
Alcudia, Calle	E-2, E-3, F-2
Alfonso X, Calle	E-4
Arroyo Cebadillas, Cmno	A-3
Arroyo, Calle	D-3, E-3
Atalaya, Calle	D-2, D-3, E-3
Bernabé Avila, Calle	D-4, E-4
Bola, Calle	E-1, F-1
Bosque, Calle	D-3
Cabriel, Calle	F-1
Calle Dos, Trva	E-3
Calle Seis, Trva	C-4
Camino Viejo, Calle	C-4, D-4
Casa Vieja, Cmno	A-3, A-4, A-5, B-5, B-6, C-6, D-6
Catorce, Calle	D-4, D-5, E-5
Cierros, Avda	E-1, E-2, F-2
Cinco, Calle	C-4, D-4
Colón, Calle	E-2, E-3
Constitución, Plaza	E-4
Cuarenta, Calle	C-4
Cuatro, Calle	C-4
Diecinueve, Calle	D-5
Dieciocho, Calle	D-4, D-5, E-5
Dieciséis, Calle	D-4
Diecisiete, Calle	D-4, D-5
Diez, Calle	C-3, C-4, D-4
Doce, Calle	C-4
Dos, Calle	D-3, D-4, E-3
Duero, Calle	F-1
Ebro, Calle	F-1
Encina, Calle	E-3
Encinar, Calle	E-1, E-2, F-1
Escorial, Calle	E-3
Esla, Calle	E-1, F-1
Estación, Calle	D-3, D-4, E-3
Este, Calle	E-1
Finca del Cerro, Cmno	E-3, E-4, F-3
Flores, Calle	E-2
Fray Juan de San Jerónim, Calle	D-4, E-4
Fresno, Calle	E-2, E-3
Galicia, Calle	F-1
Goya, Calle	E-2
Granja Navalquejigo, Calle	E-4, E-5
Greco, Calle	E-2
Guadalquivir, Calle	E-1, F-1
Guadiana, Calle	F-1
Iglesia Navalquejigo, Plaza	E-4
Jara, Calle	E-1, F-1
Juan Hurtado de Mendoza, Calle	E-3, E-4
Juan II, Calle	E-4
Júcar, Calle	F-1
Lauros, Calle	E-3
Lilos, Calle	E-3
Los Pinos, Calle	E-3
Luis Fabra, Calle	D-3, E-3
Magallanes, Calle	E-2
Marfil, Calle	E-1
Miño, Calle	F-1
Monte, Avda	E-2, F-2
Murillo, Calle	E-2
Navalquejigo, Cmno	A-3, B-3, C-3
Nervión, Calle	F-1
Nogal, Calle	D-2, D-3
Norte, Calle	E-2, F-2
Nueve, Calle	D-3, D-4
Ocho, Calle	D-4
Oeste, Calle	E-1
Once, Calle	C-4
Pasaje, Calle	E-3
Pez, Calle	E-1
Pinar, Calle	E-1
Pizarro, Calle	E-2
Poniente, Calle	E-1, F-1
Principal, Calle	C-3, C-4, D-4, D-5, E-5, E-6
Quince, Calle	D-4, D-5
Retamar, Calle	D-3, E-3
Río, Calle	D-3, E-3
Rocío, Calle	E-2
Roda, Calle	F-2
Romeral, Calle	D-2, D-3
Romero, Calle	E-1, F-1, F-2
Saltos del Sil, Avda	E-1, F-1, F-2
San Basilio, Calle	E-2
San Bernardo, Calle	E-3
San Gregorio, Calle	E-2, E-3
San Ignacio, Calle	E-2, E-3
San Isidoro, Calle	E-2, E-3
San Juan, Calle	E-2, E-3
Santa Ana, Calle	E-3, E-4
Santa Rita, Calle	E-3
Segre, Calle	F-1
Segura, Calle	F-1
Seis, Calle	C-4, D-4
Siete, Calle	D-4
Sol, Calle	E-1
Soria, Calle	F-2
Sorolla, Calle	F-1, F-2
Suertes, Calle	D-3, E-3
Sur, Calle	E-1
Tajo, Calle	F-1
Tomillo, Calle	F-1, F-2
Trece, Calle	D-4, D-5
Treinta y Cinco, Calle	D-4
Treinta y Cuatro, Calle	C-4, D-4
Treinta y Dos, Calle	D-4
Treinta y Nueve, Calle	C-4
Treinta y Ocho, Calle	C-4
Treinta y Seis, Calle	C-4
Treinta y Siete, Calle	C-4
Treinta y Tres, Calle	D-4
Treinta y Una, Calle	E-6
Treinta, Calle	E-5, E-6
Tres, Calle	C-3, C-4, D-3, D-4, E-3
Veinte, Calle	D-5
Veinticinco, Calle	E-5
Veinticuatro, Calle	E-5
Veintidos, Calle	D-5, E-5
Veintinueve, Calle	E-5
Veintiocho, Calle	E-5
Veintiséis, Calle	E-5, E-6
Veintisiete, Calle	E-5
Veintitres, Calle	E-4, E-5
Veintiuna, Calle	D-5
Velázquez, Calle	E-2
Virgen de Begoña, Calle	F-2
Virgen de Covadonga, Calle	F-2
Virgen de la Candelaria, Calle	F-2
Virgen de la Esperanza, Calle	E-2, F-2
Virgen de la Macarena, Calle	F-2
Virgen de las Nieves, Calle	E-2, F-2
Virgen de Lluch, Calle	F-2
Virgen de Nuria, Calle	F-2
Virgen del Carmen, Calle	F-2
Virgen del Juncal, Calle	F-2
Virgen del Pino, Calle	E-2
Virgen del Remedio, Calle	F-2
Virgen del Rosario, Calle	E-2
Zamora, Calle	E-3

Leyenda
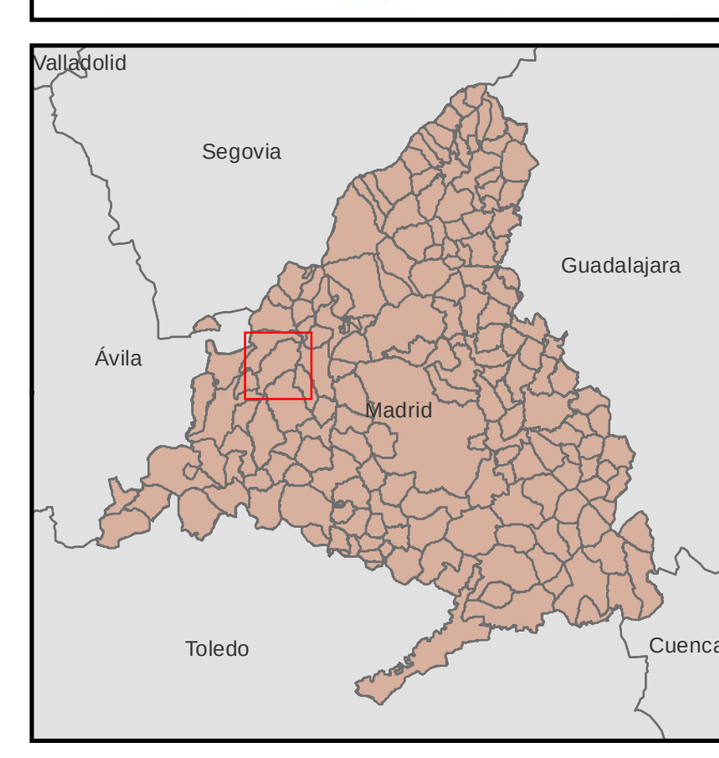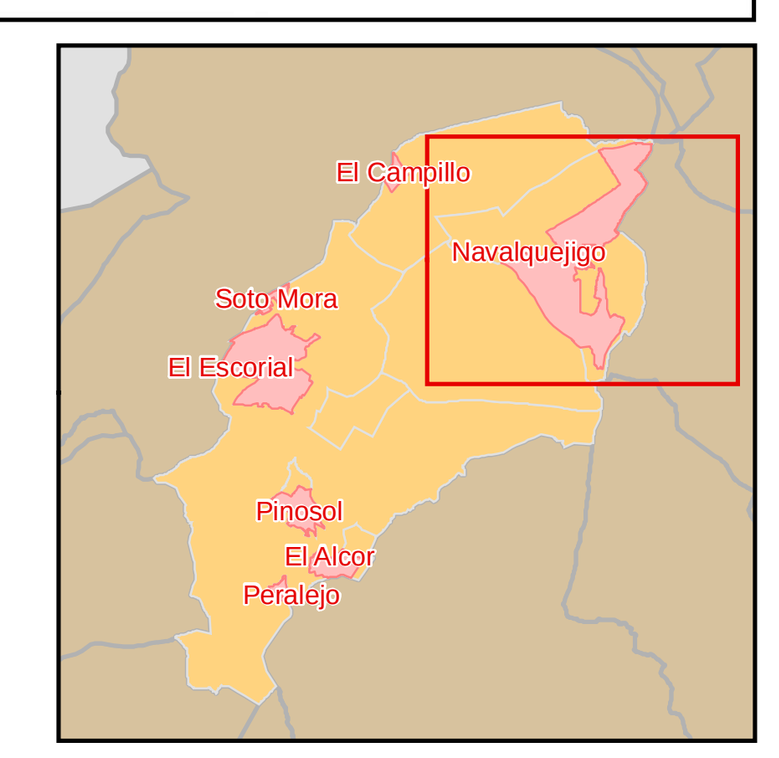
- Meco — perímetro y nombre de núcleo de población
- 01-002 — límite municipal; sección censal
- A-6, M-608 — autopistas y autovías; carreteras principales
- M-604, M-618 — carreteras secundarias; otras carreteras
- hospital; salud, ayuntamiento; boca de metro
- línea de ferrocarril; estación