



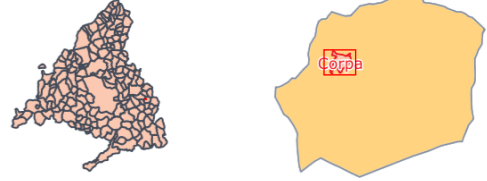
Callejero municipal de Corpa















Dirección General de Economía e Industria
CONSEJERÍA DE ECONOMÍA, HACIENDA Y EMPLEO

Listado de calles y ubicación en el mapa

Agua, Calle	I C3,D3,E3
Alcalá, Calle	I D1,C2,D2...
Alegría, Plaza	I D3
Almendo, Calle	I D3,D4
Antonio Suárez, Calle	I E2,E3
Azucena, Calle	I D2,D3
Cádiz, Calle	I E3
Cementerio, Cmno	I C4,D4,B5...
Cervantes, Trva	I C3,C4
Clavel, Calle	I D4
Colegios, Calle	I E2
Collantes, Calle	I D4,C5,D5
Constitución, Plaza	I D3,E3,D4
Corpa a Santorcaz, Cmno	I F1,F2,E3...
Cruces, Calle	I D2,E2,E3
Dos de Mayo, Calle	I D2,C3,D3
Eras Altas, Calle	I C2,D2
España, Plaza	I E2
Granada, Calle	I E3
Hiedra, Calle	I E3
Huertos, Calle	I E3,D4,E4
M-225, Crta	I F1,F2,F3
Madrid, Calle	I D2,D3
Mayor, Calle	I D2,E2,D3...
Olivilla, Calle	I C1,D1,B2...
Olmos, Calle	I D4
Pezuela, Crta	I C1,D1,E1...
Pinos, Calle	I B4,C4,B5
Príncipe Felipe, Calle	I D3
Procesiones, Calle	I D4,E4
Romeral, Calle	I D2,E2,D3
San Roque, Cmno	I E1,E2
Sevilla, Calle	I E2,E3
Triana, Plaza	I E3
Valverde, Crta	I E2,F2,E3...
Vaquería, Cmno	I B1,C1,C2...
Viento, Calle	I E2,E3



 Núcleo de población
 Sección censal
 Límite municipal
 Límite de distrito
 Autopistas de peaje y autovías
 Ayuntamientos
 Consejerías de la C. Madrid
 Hospitales; Centros de salud
 Estación de cercanías
 Estación de metro
 Carreteras
 Accesos, travesías y caminos

