Callejero municipal de Colmenarejo

Comunidad de Madrid
Dirección General de Economía
CONSEJERÍA DE ECONOMÍA, HACIENDA Y EMPLEO

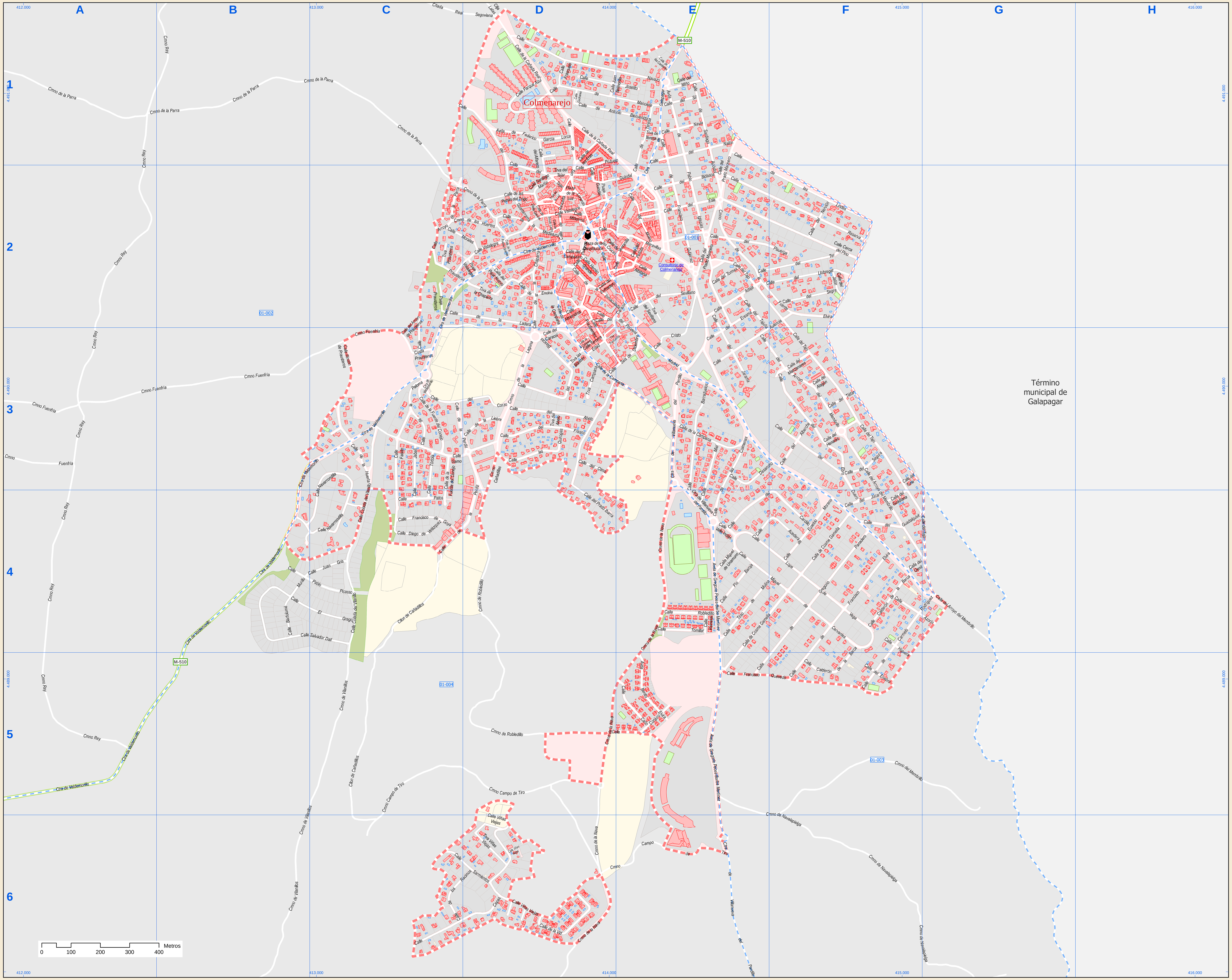

Fecha de cierre de versión: 31 de diciembre de 2022

Índice de calles

Calle	Cuadrícula
Abeto, Calle	D-3
Abeto, Trva	D-3
Acedera, Calle	E-4, F-4
Adaja, Calle	E-2
Alagón, Calle	F-3
Alberche, Calle	F-3
Albitana, Calle	E-2
Alfarero, Calle	D-1, D-2
Almendros, Calle	D-2
Antonio Bienvenida, Calle	D-1, E-1
Arroyo de la Parra, Calle	C-2
Arroyo de Prausteros, Calle	C-2, C-3
Arroyo del Membrillo, Calle	E-3, F-3, F-4, G-4
Aulencia, Calle	E-3, F-2, F-3
Azorín, Calle	F-4, G-4
Barreduelos, Calle	E-3, E-4
Bartolomé Murillo, Calle	B-4
Benito Elvira, Avda	E-5
Bidasoa, Calle	E-2
Blascas, Calle	D-3
Blascas, Trva	D-3
Braulio Castro, Calle	D-2
Calderón de la Barca, Calle	F-4, F-5
Campana, Calle	D-2, D-3, E-3
Campana, Trva	D-3
Campesino, Calle	D-2
Campo de Tiro, Cmno	C-5, C-6, D-5, D-6, E-6
Canteras, Calle	E-1
Cañada de las Merinas, Calle	E-2, E-3, F-3, F-4, G-4
Cañada Real, Calle	D-1, E-1, E-2
Cañadillas, Cmno	D-3, D-4
Cañadillos, Cllon	C-4, C-5, C-6
Caño, Calle	E-5
Caracol, Calle	D-2, D-3, E-2
Cardillo, Calle	E-4, F-4
Carmelo Rodríguez, Calle	F-4, F-5, G-4
Cepas, Calle	C-6, D-6
Cerca de los Pinos, Cmno	F-3, F-4, G-4
Cerca del Pino, Calle	E-2, F-2
Chaparra, Calle	D-2, D-3
Chaparra, Trva	D-2
Colada del Vilanillo, Calle	C-3, C-4, C-5
Colmenas, Calle	E-3, E-4
Conjuro, Calle	D-5, E-5
Constitución, Plaza	D-2
Corzo, Calle	C-3, D-3
Cosme Gamella, Calle	E-4, E-5, F-4
Cristo, Calle	E-3
Cruces, Calle	D-2, E-2
Cuchares, Calle	D-1
Delia García, Calle	D-2
Desancho, Calle	E-3, F-3
Diego de Velázquez, Calle	C-4
Duero, Calle	F-3, F-4
Ebro, Calle	F-3
El Grego, Calle	B-4, C-4
Encina, Calle	D-2
Enebro, Calle	F-5
Enfriadero, Calle	D-2
Eras, Calle	D-1
Eresma, Calle	E-2, E-3
Esla, Calle	E-2
Eusebio Moreno, Calle	F-4
Faisán, Calle	C-3, C-4
Federico García Lorca, Avda	D-1
Francisco de Goya, Calle	C-4
Francisco Elvira, Calle	F-4, F-5
Francisco Gutiérrez, Calle	E-1, E-2
Francisco Quevedo, Calle	E-5, F-5
Frascuelo, Calle	D-1
Fresno, Calle	D-3
Fuenfría, Cmno	A-3, B-3, C-3
Fuente de las Pozas, Calle	C-2, D-2, D-3
Fuente del Conejo, Calle	C-3, C-4
Fuente Elvira, Cmno	E-2, F-2
Fuente Grande, Calle	D-2
G. Peces-Barba Martínez, Avda	E-4, E-5, E-6
Galapagar, Ctra	D-2, E-1, E-2
Gamo, Calle	C-3, D-3
Genil, Calle	F-4, G-4
Gregorio Panadero, Calle	E-5, F-4, F-5
Guadalquivir, Calle	F-4
Guadarrama, Calle	C-1, D-1, D-2
Guadiana, Calle	F-3, F-4
Guindal, Calle	D-2, E-2
Guindal, Psaje	D-2
Henares, Calle	F-3
Herrén Grande, Calle	D-2
Higuera, Calle	F-4, F-5
Huerta de Adrián Panader, Calle	D-2
Huerta, Calle	C-3
Huertos, Cmno	C-2, D-2
Inmaculada, Calle	D-2, E-2
Jabalí, Calle	C-3, C-4
Jalón, Calle	F-2
Jarama, Calle	E-2, E-3
Joselito, Calle	D-1, E-1
Juan Belmonte, Calle	D-1
Juan Gris, Calle	B-4, C-4
Júcar, Calle	F-4
Ladera, Calle	C-2, D-2
Laguna, Cmno	D-3
Latas, Cllja	D-1
Liebre, Calle	D-3
Lindes, Calle	E-1, E-2, F-2
Llobregat, Calle	E-2, F-2
Lope de Vega, Calle	E-4, F-4
Luz, Plaza	D-2
Luz, Trva	D-2
Madrid, Calle	D-2, E-2, E-3
Manolete, Calle	D-1, E-1
Manzanares, Calle	F-3
Maravillas, Calle	D-2, E-2
Medialuna, Calle	D-2
Membrillo, Cmno	F-5, G-5
Miel, Calle	E-3, E-4
Miguel de Cervantes, Calle	E-4, F-4
Miguel de Unamuno, Calle	E-4
Miñarros, Calle	D-2
Miño, Calle	E-1
Molino, Calle	E-2
Morales, Calle	C-2, D-2
Nalón, Calle	E-1
Nava, Cmno	D-5, D-6, E-3, E-4, E-5
Navalapielga, Cmno	E-5, F-5, F-6, G-6
Navarrondilla, Calle	B-4, C-3, C-4
Navazo, Calle	D-1, E-1
Navia, Calle	E-1
Nervión, Calle	F-2
Olmo, Calle	D-3
Pablo Iglesias, Avda	E-1, E-2
Pablo Picasso, Calle	B-4, C-4
Pajar Nuevo, Calle	D-2
Paloma, Calle	C-3
Parque Azul, Calle	D-1
Parra, Cmno	A-1, B-1, C-1, C-2, D-2
Patos, Calle	C-4
Peligros, Calle	D-2
Peñas del Trigo, Calle	D-2
Peñote, Calle	D-2, E-2
Perdiz, Calle	C-3, C-4, D-3, D-4
Pío Baroja, Calle	E-4
Pisuerga, Calle	E-2, F-2
Porvenir, Calle	D-2, E-2, E-3
Pozuelo, Calle	D-1, D-2, E-1
Prado Ibarra, Calle	D-3, D-4
Prado Marinero, Calle	E-1, E-2
Praofuentes, Calle	D-2, D-3, E-3
Praofuentes, Trva	D-2, D-3, E-3
Prausteros, Calle	C-2, C-3, D-2
Prausteros, Custa	C-3
Prausteros, Psaje	C-2
Prausteros, Trva	C-2
Quirogas, Calle	D-3
Racimos, Calle	C-6, D-6
Real Segoviana, Cñad	C-1, D-1
Reserva, Calle	E-2, F-2
Retamar, Calle	E-4
Revuelta, Calle	D-2
Revuelta, Trva	D-2
Rey, Cmno	A-1, A-2, A-3, A-4, A-5, B-1
Rincón de Prausteros, Calle	C-3
Robledillo, Calle	E-4
Robledillo, Cmno	D-4, D-5
Romeral, Calle	E-4
Salvador Dalí, Calle	B-4, C-4
San Lorenzo, Calle	D-1, D-2
Santiago Apóstol, Calle	E-1, E-2
Santiago Martín, Calle	D-2
Sarmientos, Calle	C-6, D-6
Segre, Calle	F-2
Segura, Calle	F-3
Seis de Diciembre, Calle	D-3, E-3
Sevillano, Calle	E-2
Sevillano, Trva	E-2
Sil, Calle	E-1
Tajo, Calle	E-2, F-2, F-3, F-4, G-4
Tajuña, Calle	E-2, E-3
Tejar, Calle	D-1, D-2
Tejar, Trva	D-2
Ter, Calle	E-2, F-2
Tercera Edad, Calle	D-3
Teresa, Calle	E-1, E-2
Teresa, Trva	E-1
Tiétar, Calle	F-3
Tirso de Molina, Calle	E-4, F-4
Tomillar, Calle	E-4
Tormes, Calle	E-2
Tórtola, Calle	C-3, C-4
Turia, Calle	F-3
Valdemorillo, Ctra	A-5, B-3, B-4, B-5, C-2, C-3, D-2
Valle Inclán, Calle	E-4
Ventanilla, Calle	D-2, E-2
Vid, Calle	D-6
Vilanillos, Cmno	B-5, B-6, C-5
Villanueva del Pardillo, Ctra	E-3, E-4, E-6
Viñas Viejas, Calle	D-5, D-6
Viñas Viejas, Trva	D-6
Vistalegre, Calle	C-2, D-2
Vistalegre, Psaje	D-2

Leyenda
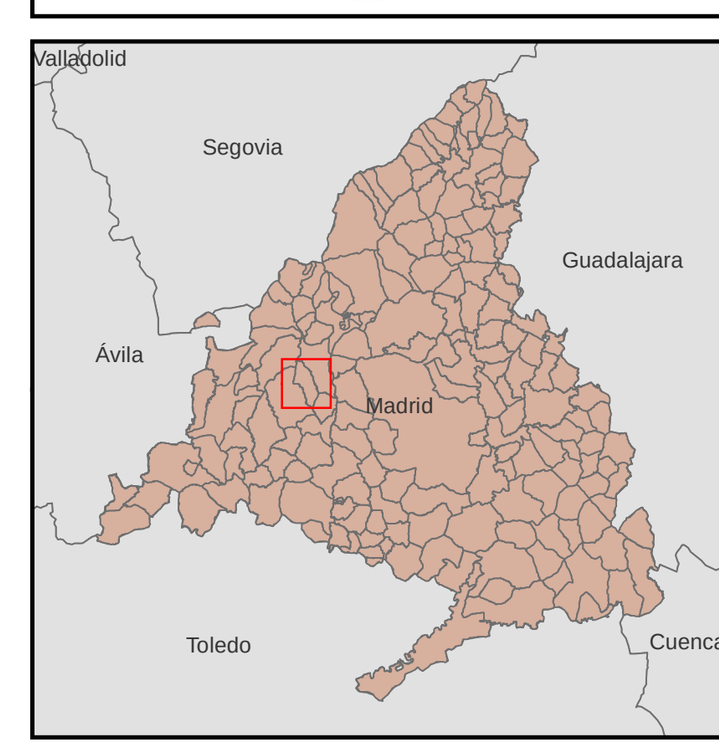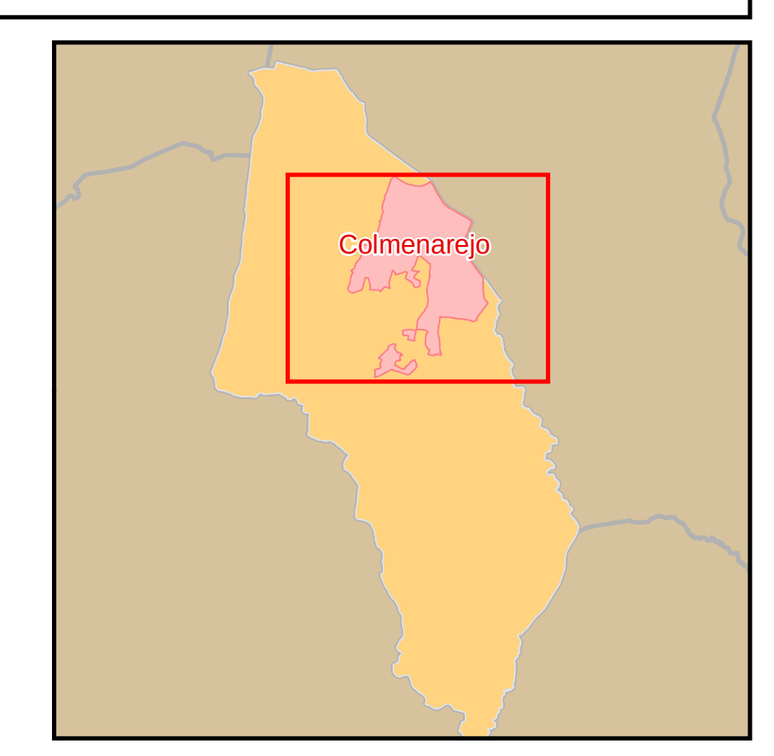
Meco	perímetro y nombre de núcleo de población
01-002	límite municipal; sección censal
A-6 / M-608	autopistas y autovías; carreteras principales
M-604 / M-618	carreteras secundarias; otras carreteras
	hospital; salud, ayuntamiento; boca de metro
	línea de ferrocarril; estación