



# Callejero municipal de Cenicientos







Dirección General de Economía e Industria  
CONSEJERÍA DE ECONOMÍA, HACIENDA Y EMPLEO

## Listado de calles y ubicación en el mapa

Abeto, Calle	I E2,E3,F3	Órégano, Calle	I E2,E3
Aire, Calle	I E5,F5	Pajares, Calle	I D3
Almazara, Calle	I C3	Palomar, Calle	I E2,E3
Almorox, Urb	II A1,B1,A2...	Pantezuelas, Calle	I D4
Almorox, Calle	I D4,D5,E5	Paredes, Calle	I D4
Antanillas, Calle	I E4,F4	Pastor, Calle	I D5
Arroyo, Calle	I D4,E4,E5	Peligros, Calle	I D4
Atalaya, Calle	I B4,C4	Peña, Calle	I C3,D3
Banderuelos, Paraje	I G4,G5	Pera Pere, Calle	I D2,E2,D3
Bodega, Calle	I C3	Piedra Escrita, Calle	I D4,E4
Bonar, Trva	I C4,D4	Piedras Labradas, Calle	I E3
Bosque, Calle	I D4,D5	Pinillo, Paraje	II A2
Breva, Clon	I D4	Pino, Calle	I E3,F3
Buen Administrador, Calle	I D3,E3	Pintor Rosales, Calle	I E2,F2,E3...
Buenasvistas, Calle	I B4,C4	Plaza de los Caños, Calle	I D3,A4,B4
Cabezuela, Plaza	I C4,D4	Posturas, Paraje	I C3,C4
Cadalso, Calle	I D3	Pozo Peral, Calle	I B3
Calderillo, Calle	I F2	Pradillo, Calle	I D3,D4,E4
Cantos del Toledillo, Calle	I F4	Ramón y Cajal, Calle	I D3
Castañero, Calle	I E2,F2,F3	Real, Calle	I D4,E4
Charcón, Calle	I E4	Real, Cmno	II A1,A2
Charcueto, Calle	I D4,E4	Remolino, Calle	I E3
Claudio Sánchez Albornoz, Avda	I B3,C3,D3...	Rincones, Cmno	I B5,C5
Codo, Calle	I C4	Romero, Calle	I E3
Constitución, Plaza	I D4	Ronda del Este, Calle	I E2,F2,E3...
Corneta, Calle	I E2,E3	Ronda del Sur, Calle	I B4,C4,D4...
Corta, Calle	I C4	Rozas, Calle	I C3
Cuesta, Calle	I E3,F3	San Antón, Calle	I B4,C4
Depósito, Calle	I E2,E3	San Antonio, Calle	I D3,E3
Doctor Abad, Calle	I D4	San Esteban, Calle	I D3
Doctor Fleming, Calle	I D4	San Sebastián, Calle	I F4,F5
Doctor Guillón, Calle	I D3,D4	Segadores, Calle	I D5
Doctor Piga, Calle	I D4	Seguidillas, Calle	I E4
Encina, Calle	I F3	Serrano, Calle	I D4
Ermita, Trva	I D3,E3,E4...	Solanillo, Calle	I C3,D3
Escalona, Calle	I D4,E4	Sotillo de la Adrada, Crta	I A4,B4
Escuelas, Calle	I D4	Tabalón, Calle	I F4,F5
España, Plaza	I D3	Tejar, Trva	I C3,D3,C4
Fuente, Calle	I C3,D3,C4	Tenerías, Calle	I C4,C5
García Lorca, Calle	I D4,C5,D5	Tomillar, Calle	I D3,E3
Garnacha, Calle	I E4,F4	Toros, Calle	I F4
Gasapajas, Calle	I C4,C5	Toros de la Corredera, Plaza	I D4
Gujo, Cmno	I E5	Trana, Calle	I E4
Herrén de Bonar, Calle	I C4,C5	Vega, Paraje	I D5
Herrén de la Paloma, Calle	I D5	Veles, Paraje	I G4
Herrén de San Blas, Calle	I D3	Vendimia, Calle	I D2
Higuera, Calle	I B3,B4	Ventas, Calle	I C4
Hoyas, Calle	I D5	Villa del Prado, Cmno	I G4
Hoz, Calle	I D2,E2	Viña, Calle	I D2,D3
Huertas, Calle	I D4,D5	Zapatera, Paraje	I B3
Huertecillo, Plaza	I D4		
Iglesia, Calle	I D3,E3,D4		
Independencia, Plaza	I D4		
Jota Corucha, Calle	I E4,F4		
Juan Pedra, Calle	I B3,C3,C4		
Juego Calva, Calle	I D4		
Ladera, Calle	I E2		
Lancheras, Calle	I E5		
Larga, Calle	I C3,D3,D4		
Libertad, Calle	I D3,D4		
Luz, Calle	I D3,E3		
M-541 (Pelayos de la Presa-Cenicientos), Crta	I F1,F2		
M-543 (M-548-Paredes de Escalona), Crta	I B4,C4,C5		
M-544 (Cenicientos-Almorox), Crta	I G4		
M-545 (Cenicientos-Higuera de las Dueñas), Cta A4			
M-545 (Cenicientos-Higuera de las Dueñas), Cta A1,A2,B2			
Machacaderos, Calle	I C4		
Madrid, Avda	I D3,E3,F3		
Madrid, Calle	I D2,E2		
Matadero, Calle	I D4		
Miguel Ángel Moncholi, Calle	I E4,F4,G4		
Minero, Calle	I E5		
Molino, Calle	I D2,D3		
Molino Meléndez, Calle	I E4,E5		
Molino Vidal, Calle	I E4,E5		
Montera, Calle	I F4		
Moral, Calle	I C4,C5		
Nolís, Calle	I F4		
Nuestra Señora del Roble, Calle	I D3		
Nueva, Calle	I D3		
Olivos, Calle	I D2,D3		
Olmo, Calle	I E3		



 Núcleo de población  
 Sección censal  
 Límite municipal  
 Límite de distrito  
 Autopistas de peaje y autovías  
 Ayuntamientos  
 Consejerías de la C. Madrid  
 Hospitales; Centros de salud  
 Estación de cercanías  
 Estación de metro  
 Carreteras  
 Accesos, travesías y caminos

