Callejero municipal de Brunete

Comunidad de Madrid
Dirección General de Economía
CONSEJERÍA DE ECONOMÍA, HACIENDA Y EMPLEO

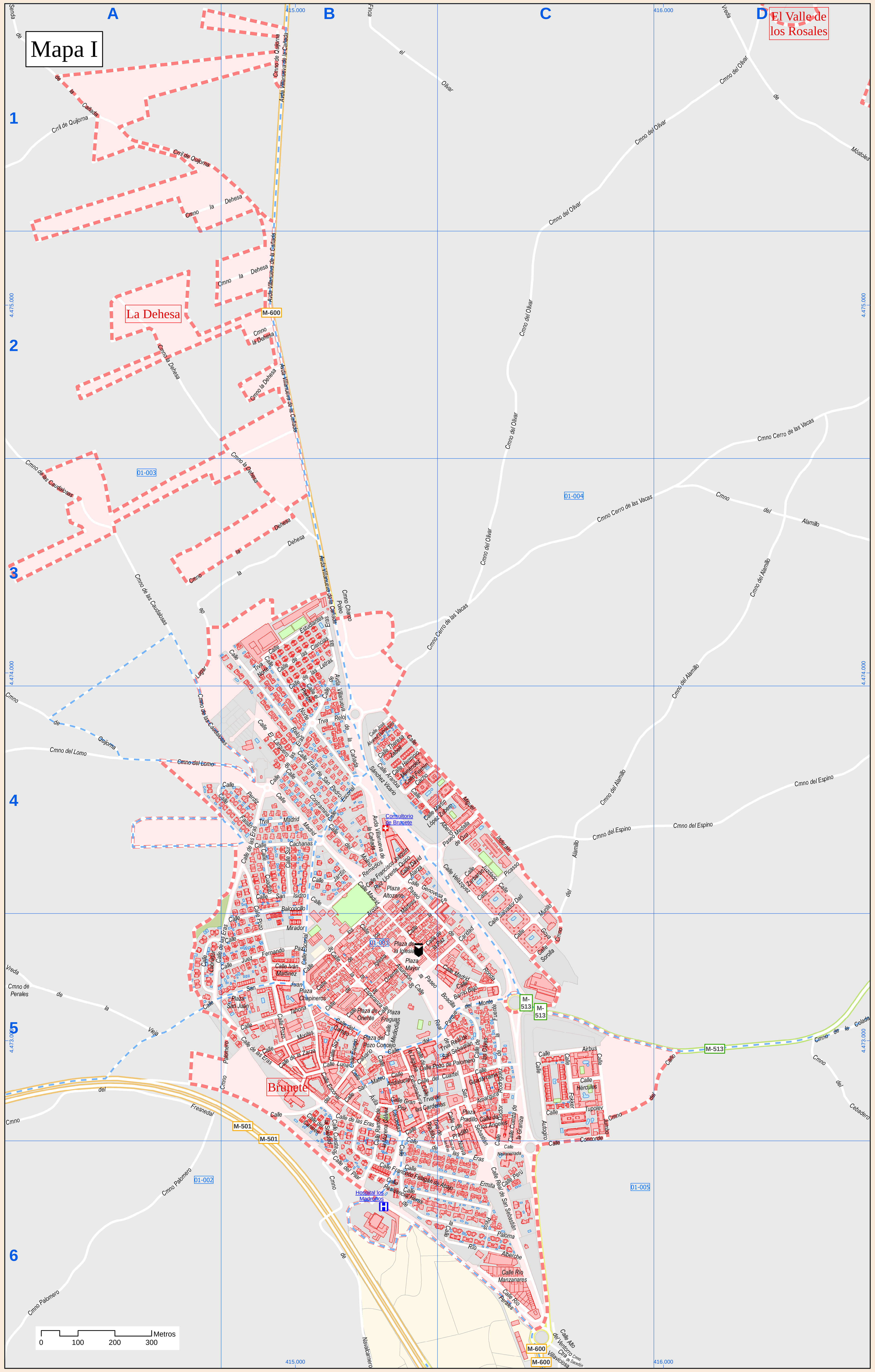

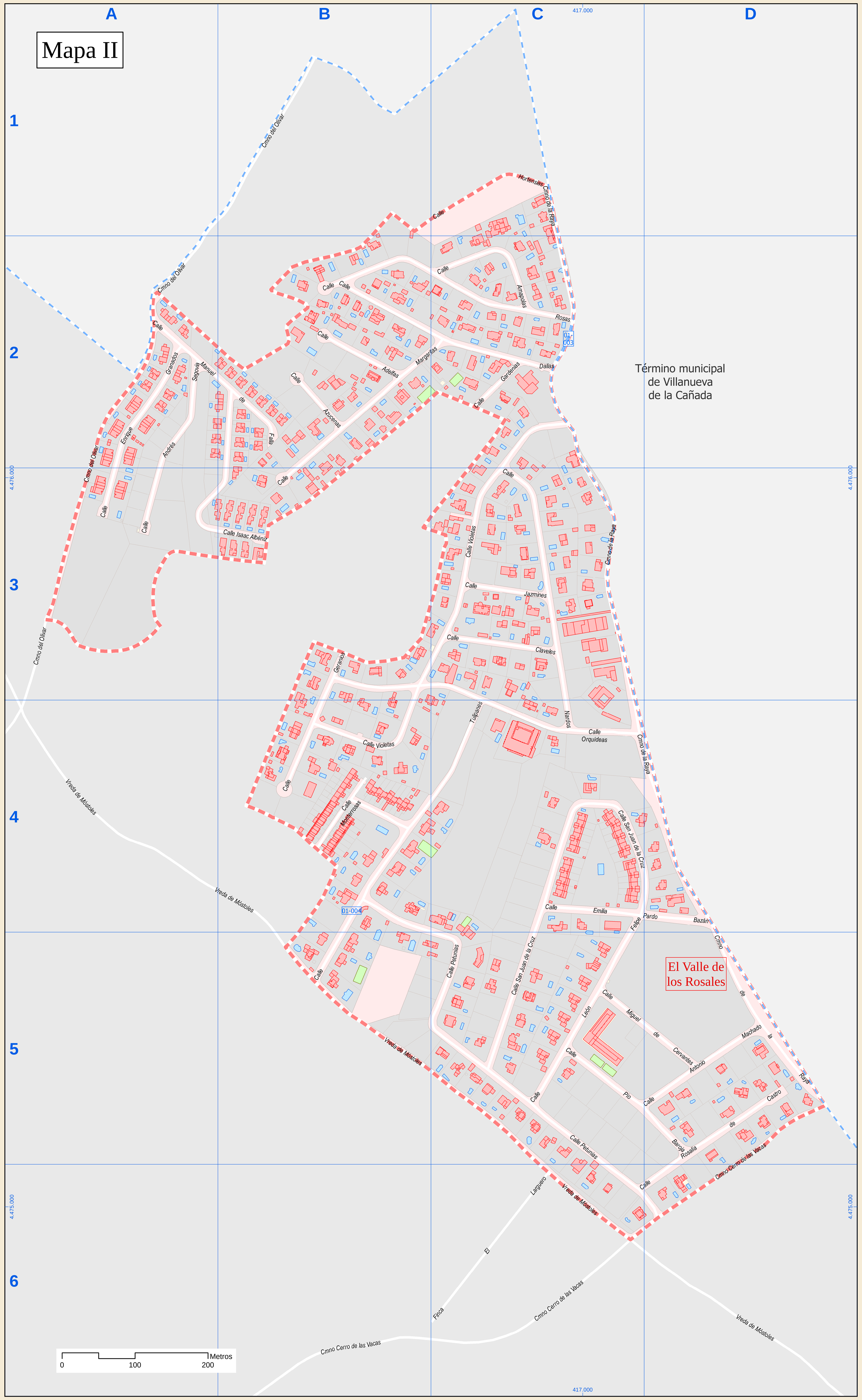

Índice de calles

Calle	Mapa	Cuadrícula
Adelfas, Calle	II	B-2
Airbus, Calle	I	C-5
Alamillo, Cmno	I	C-4, C-5, D-2, D-3, D-4
Alberto Juzdado, Calle	I	B-4, C-4
Alto del Ventorro, Calle	I	C-6
Altozano, Plaza	I	B-4
Amapolas, Calle	II	C-2
Amargura, Calle	I	B-5, C-5
Andalucía, Calle	I	B-5
Andrés Segovia, Calle	II	A-2, A-3
Ángeles, Calle	I	C-5
Antonio Machado, Calle	II	C-5, D-5
Arantxa Sánchez Vicario, Calle	I	B-4
Arcos, Calle	I	B-4, B-5
Asunción, Calle	I	B-5
Autogiro, Calle	I	C-5, C-6
Ávila, Calle	I	B-5
Azucenas, Calle	II	B-2
Balconcillo, Calle	I	B-4, B-5
Barrio Bajo, Calle	I	C-5
Boadilla del Monte, Paseo	I	B-5, C-5
Cachanas, Calle	I	B-4
Calvario, Calle	I	B-5
Campo, Calle	I	B-5
Caño, Cmno	I	C-5, D-5
Cardeñas, Calle	I	B-5, B-6
Cardeñas, Trva	I	B-5
Caridad, Calle	I	B-5, C-5
Carmen, Calle	I	B-5
Caudalosas, Cmno	I	A-2, A-3, A-4, B-4
Cebadero, Cmno	I	D-5
Cerro de las Vacas, Cmno	I	B-3, B-4, C-3, D-2, D-3
Cerro de las Vacas, Cmno	II	B-6, C-6, D-5, D-6
Chapineros, Plaza	I	B-5
Charco Poleo, Cmno	I	B-3, C-3
Ciencias, Calle	I	B-3
Claveles, Calle	II	C-3
Colada, Cmno	I	D-5
Concorde, Calle	I	C-5, C-6
Contramina, Calle	I	B-4
Cuadrito, Calle	I	B-4
Cuartel, Calle	I	B-5, C-5
Cuesta de la Granja, Calle	I	C-5, C-6
Cuesta de la Soledad, Calle	I	B-5, B-6
Dalias, Calle	II	B-2, C-2
David Alarza, Calle	I	B-4
Dehesa, Cmno	I	A-1, A-2, A-3, B-1, B-2, B-3
Dehesa, Lugar	I	A-3, B-3
Dr. Rguez. de la Fuente, Calle	I	C-5, C-6
El Larguero, Calle	I	B-4
El Larguero, Finca	II	C-6
Emilia Pardo Bazán, Calle	II	C-4, D-4
Enrique Granados, Calle	II	A-2, A-3
Eras de San Pedro, Calle	I	B-4
Eras, Calle	I	A-5, B-3, B-4, B-5, B-6, C-6
Eras, Trva	I	C-5, C-6
Ermita, Calle	I	B-6, C-6
Escorial, Calle	I	B-4, B-5
Espejo, Calle	I	B-5
Esperanza, Calle	I	B-5
Espino, Cmno	I	C-4, D-4
Estudiantes, Calle	I	B-3
Extremadura, Calle	I	B-5
Faisán, Calle	I	A-4, B-4
Fco. Falagán de Abajo, Calle	I	B-5, B-6
Fe, Calle	I	B-4, B-5, C-4
Fermín Cacho, Calle	I	B-4
Fokker, Calle	I	C-5
Fraguas, Plaza	I	B-5
Francisco J. Ruiz Quino, Calle	I	B-4
Fresnedal, Cmno	I	A-5
Gardenias, Calle	II	C-2
Genovesa, Calle	I	B-4, C-4
Geranios, Calle	II	B-3, B-4
Goya, Calle	I	C-4, C-5
Gran Prix, Calle	I	B-5
Guadarrama, Calle	I	C-5
Hércules, Calle	I	C-5
Herminio Menéndez, Calle	I	B-4
Hortensias, Calle	II	C-1
Iglesia, Calle	I	B-5
Iglesia, Plaza	I	B-5
Isaac Albéniz, Calle	II	A-3, B-2, B-3
Iván Martínez, Calle	I	B-5
Jardín, Calle	I	B-4
Jazmines, Calle	II	C-3
José Álvarez Bohórquez, Calle	I	B-4
Juez Fernando Paz, Calle	I	A-5, B-5
Jumbo, Calle	I	C-5
Labrador, Calle	I	A-5, B-5
Laguna, Calle	I	B-5
León Felipe, Calle	II	C-4, C-5
Letras, Calle	I	B-3, B-4
Lomo, Cmno	I	A-4, B-4
Luna, Calle	I	B-5
M-501 (Alcorcón a Plasen, Ctra	I	A-5, B-5, B-6, C-6
M-513 (e la A-5 a Brunete, Ctra	I	C-5, D-5
M-600 (Brunete a Navalcar, Ctra	I	C-6
M-600 (Guadarrama a Brune, Ctra	I	B-3, B-4, C-4, C-5, C-6
Madrid, Calle	I	B-4, B-5, C-5
Madrid, Trva	I	B-4
Manuel de Falla, Calle	II	A-2, B-2
Margaritas, Calle	II	B-2, B-3, C-2
Martín López Zubero, Calle	I	B-4, C-4
Mártires, Calle	I	B-4, B-5
Mayor, Plaza	I	B-5
Medalla de Oro, Paseo	I	C-4
Mediodía, Calle	I	B-5
Miguel de Cervantes, Calle	II	C-5, D-5
Miguel Induráin, Calle	I	B-4, C-4
Mirador, Calle	I	B-5
Molino, Calle	I	B-4
Monterrosas, Calle	II	B-4
Montes, Calle	I	B-5
Móstoles, Vreda	I	D-1
Móstoles, Vreda	II	A-3, A-4, B-4, B-5, C-5, C-6, D-6
Murillo, Calle	I	C-4, C-5
Nardos, Calle	II	C-3, C-4
Navacerrada, Calle	I	C-6
Navalcarnero, Cmno	I	B-6
Norte, Calle	I	B-3, B-4
Norte, Trva	I	B-3
Nueva, Calle	I	C-5, C-6
Olivar, Cmno	I	C-1, C-2, C-3, D-1
Olivar, Cmno	II	A-1, A-2, A-3, A-4, B-1
Olivar, Finca	I	B-1, C-1
Olivas, Calle	I	C-5
Oriente, Calle	I	B-5
Oriente, Plaza	I	B-5
Orquídeas, Calle	II	B-3, C-3, C-4
Paloma, Calle	I	B-5, B-6, C-6
Palomero, Cmno	I	A-5, A-6, B-5
Parque, Calle	I	B-5, C-5
Paz, Calle	I	B-5, C-5
Perales, Cmno	I	A-5
Perdiz, Calle	I	B-4
Perú, Calle	I	C-6
Petunias, Calle	II	B-4, C-4, C-5, C-6, D-6
Picasso, Calle	I	C-4
Pilar, Calle	I	B-6
Pinos, Calle	I	B-6, C-6
Pío Baroja, Calle	II	C-5, D-5
Plantío, Calle	I	B-3, B-4
Pozo Concejo, Plaza	I	B-5
Pozo de Palomero, Calle	I	C-5
Pozo, Calle	I	B-4, B-5
Pradillo, Calle	I	B-5, B-6, C-5, C-6
Pradillo, Plaza	I	C-5
Pradillo, Trva	I	C-5, C-6
Quijorna, Cmno	I	A-4, B-1
Quijorna, Crril	I	A-1, B-1
Ramón de la Morena Gálv, Calle	I	B-5, B-6
Raya, Cmno	II	C-1, C-2, C-3, C-4, D-4, D-5
Real de San Sebastián, Calle	I	B-5, C-5, C-6
Real de San Sebastián, Trva	I	C-5
Reloj, Calle	I	B-3, B-4
Reloj, Trva	I	B-4
Remedios, Calle	I	B-4
Residencial Heras, Calle	I	B-6
Río Alberche, Calle	I	C-6
Río Manzanares, Calle	I	C-6
Río Perales, Calle	I	C-6
Ronda, Paseo	I	B-4, B-5, C-5
Rosalía de Castro, Calle	II	C-6, D-5, D-6
Rosas, Calle	II	B-2, C-2
Sacedón, Cmno	I	C-6
Salvador Dalí, Calle	I	C-4, C-5
San Isidro, Calle	I	B-4
San Juan de la Cruz, Calle	II	C-4, C-5, D-4
San Juan, Calle	I	A-5, B-5
San Juan, Plaza	I	B-5
San Mateo, Calle	I	B-5
Sol, Calle	I	B-5
Sorolla, Calle	I	C-5
Sur, Calle	I	B-4
Tahona, Calle	I	B-5
Theresa Zabell, Calle	I	B-4
Tulipanes, Calle	II	B-4, B-5, C-4
Tupolev, Calle	I	C-5
Velázquez, Calle	I	C-4, C-5
Vieja, Vreda	I	A-5
Villanueva de la Cañada, Avda	I	B-1, B-2, B-3, B-4
Villanueva de la Cañada, Senda	I	A-1
Villaviciosa, Ctra	I	C-6
Violetas, Calle	II	B-3, B-4, C-2, C-3
Zarza, Calle	I	B-5
Zurbarán, Calle	I	C-4

Leyenda

- Meco — perímetro y nombre de núcleo de población
- 01-002 — límite municipal; sección censal
- A-6, M-608 — autopistas y autovías; carreteras principales
- M-604, M-618 — carreteras secundarias; otras carreteras
- hospital; salud, ayuntamiento; boca de metro
- línea de ferrocarril; estación

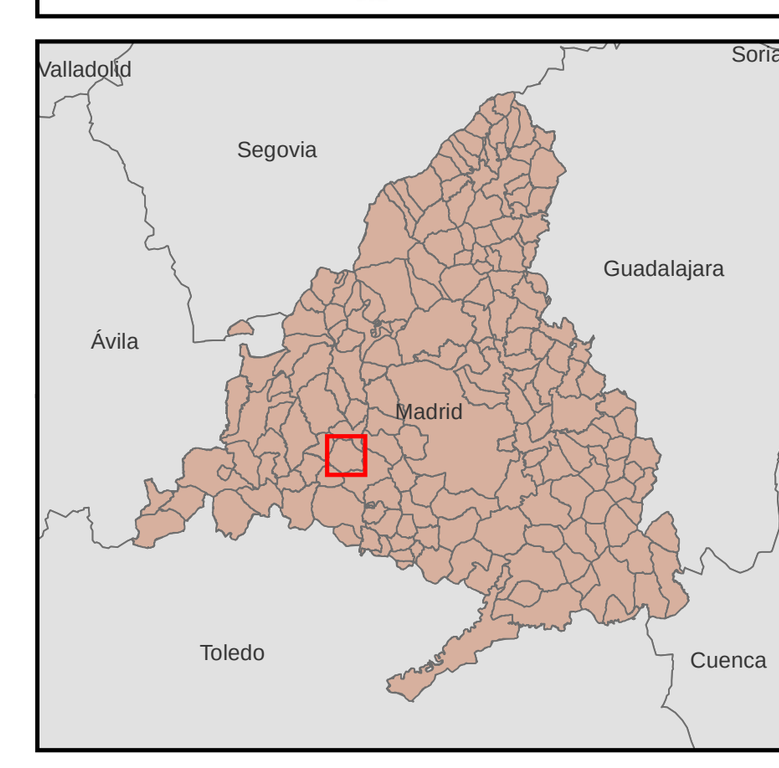

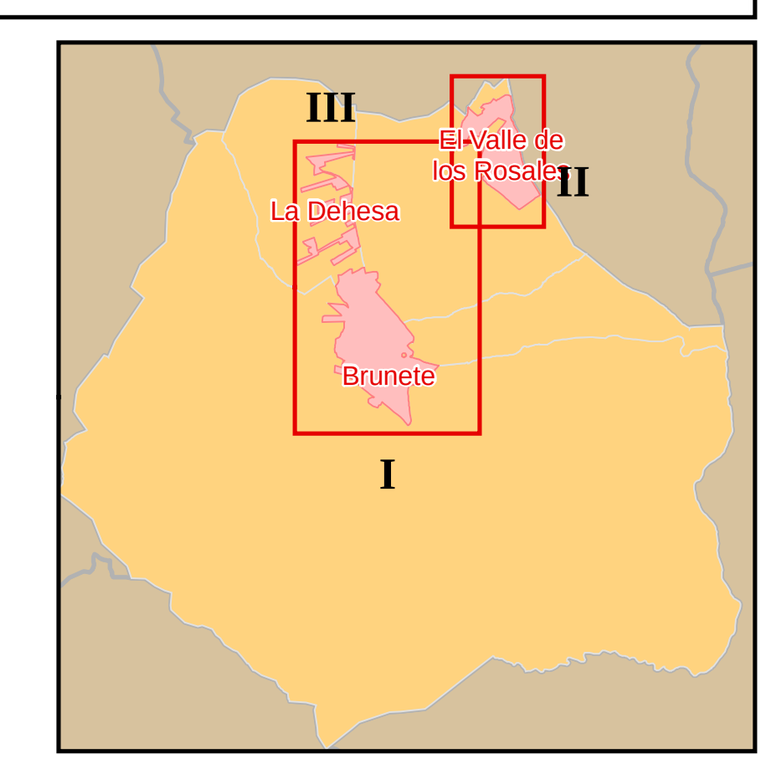

Fecha de cierre de versión: 31 de Diciembre de 2022