Callejero municipal de Becerril de la Sierra

Comunidad de Madrid
Dirección General de Economía
CONSEJERÍA DE ECONOMÍA, HACIENDA Y EMPLEO

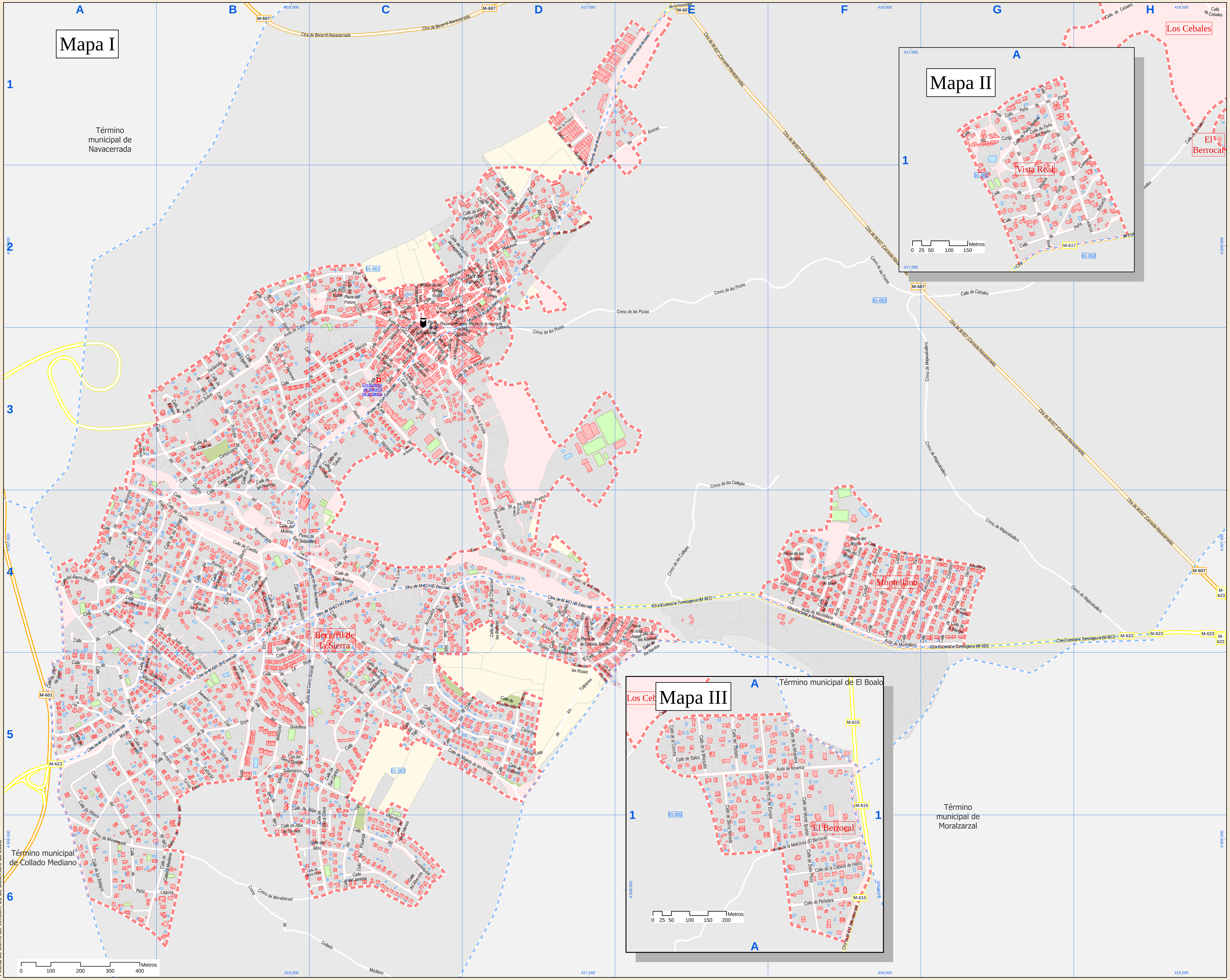

Fecha de cierre de versión: 31 de diciembre de 2023

Índice de calles

Calle	Mapa	Cuadrícula
Abeto, Calle	I	B-2, B-3, C-3
Acebos, Calle	I	B-4
Adelinas, Plaza	I	F-4
Alamo Blanco, Calle	I	A-4, A-5
Alba de Tormes, Calle	I	B-6, C-6
Albacete, Calle	I	C-3, D-3
Alberche, Calle	I	C-6
Alfonso XII, Calle	I	C-2, C-3
Alhambra, Calle	III	A-1
Alicante, Calle	I	C-2, C-3
Almendros, Calle	I	A-4
Alto del Hilo, Calle	I	D-2
América, Avda	III	A-1
Antonio Machado, Calle	I	A-4, B-4, B-5
Araucaria, Calle	I	B-4
Arenas, Calle	I	D-1, D-2, E-1
Arroyuelos, Calle	I	C-4, C-5
Ávila, Calle	I	C-2, C-3
Azaleas, Calle	I	E-4
Azucenas, Calle	I	D-4
Badajoz, Calle	I	C-3
Balagos, Calle	I	A-6
Barcelona, Calle	I	C-2, D-2
Barrero, Calle	I	B-3
Becerril al Embalse de Na, Ctra	I	A-3, B-3
Becerril-Navacerrada, Ctra	I	B-1, C-1, D-1, E-1
Béjar, Calle	I	B-5, C-5
Bellas Vistas, Plaza	I	C-2
Bellotas, Calle	I	D-4
Bilbao, Calle	I	C-2, C-3
Bola, Calle	I	D-2
Bruch, Calle	I	F-4
Bruch, Plaza	I	F-4
Cabertera, Cmno	III	A-1
Cabeza de Hierro, Calle	III	A-1
Cabeza Mediana, Calle	I	A-6, B-6
Cáceres, Calle	I	C-3
Cádiz, Calle	I	C-3
Calera, Calle	I	C-4
Calleja, Calle	I	C-3
Callejas, Cmno	I	E-3, E-4, F-3
Calvo Sotelo, Avda	I	B-2, B-3, C-2, C-3
Calzada, Calle	I	D-2, D-3
Camelias, Calle	I	D-4
Campuzano, Calle	I	B-3, B-4
Canarias, Calle	I	C-5, D-5
Canarias, Trva	I	C-5
Cantueso, Calle	I	D-4
Carmen, Calle	I	C-3, D-3
Cartero, Calle	I	D-2
Castilla, Calle	I	A-3, A-4, B-4
Caz, Calle	I	B-3, B-4
Cebales, Calle	I	G-2, H-1, H-2
Cebales, Calle	III	A-1
Cedros, Calle	I	B-4
Cerca Chica, Calle	I	B-6, C-5, C-6
Cerca del Gitano, Calle	I	C-5
Cerca Martín, Calle	I	B-4
Cerca Parra, Calle	I	B-4
Cerquilla de los Álamos, Calle	I	C-3
Cerrillo, Calle	I	C-5
Cerro Grande, Avda	I	B-5, B-6, C-4, C-5
Cerro Grande, Trva	I	B-5
Cerro, Calle	I	D-2
Chamberí, Calle	I	F-4, G-4
Chaparras, Calle	I	D-4, D-5
Charcas, Calle	I	A-3, B-3
Chilenos, Calle	I	C-5, C-6, D-5
Cigarral, Calle	I	B-2, B-3
Ciudad de Barcelona, Avda	I	F-4
Ciudad Real, Calle	I	B-3, C-3, C-4
Collado Mediano, Cmno	I	B-6, C-6
Collado, Calle	I	A-5
Colonia Tomillar, Plaza	I	D-4
Concha, Calle	I	H-1
Concha, Calle	III	A-1
Constitución, Plaza	I	C-2
Cortijo, Calle	II	A-1
Coruña, Calle	I	C-3
Cuenca, Avda	I	B-3, C-3
Cueva de la Judía, Calle	II	A-1
Cueva, Calle	I	B-3
Diecinueve de Mayo, Calle	I	F-4
Duero, Calle	I	B-4, B-5
Ebro, Avda	I	B-4, B-5
Egido, Calle	I	C-2
Encinas, Calle	I	D-4
Enebro, Calle	I	B-2
Ermita, Calle	I	C-3
Ermita, Paseo	I	C-3, D-3, D-4
Escorial a Torrelaguna (M, Ctra	I	D-4, E-4, F-4, G-4, H-4
Espejo, Calle	I	D-2
Espejo, Plaza	I	D-2
Estocolmo, Calle	I	F-4, G-4
Estudiante, Calle	I	C-3
Explanadas, Calle	I	B-4
Flor de Lis, Calle	I	D-4, D-5, E-4
Flores, Avda	I	D-4, D-5
Fragua, Calle	I	D-2
Fresas, Calle	I	B-4
Fresno, Calle	I	C-2
Fresno, Plaza	I	C-2
Fuente de la Salinera, Calle	I	A-5
Fuente de las Casas, Calle	I	A-4, B-4
Fuente de los Cielos, Plaza	I	C-2, C-3
Fuente Pinar, Trva	I	C-2
Fuente, Calle	I	D-2
Fuerteventura, Calle	I	D-5
Gargantilla, Calle	I	D-1, D-2
Gijón, Calle	I	B-3
Gitano, Trva	I	C-5
Gladiolos, Calle	I	D-5
Gomera, Calle	I	D-5
Goya, Calle	I	A-5, A-6, B-5
Granja, Calle	I	D-2
Greco, Calle	I	A-5, A-6
Guadalquivir, Calle	I	C-6
Guadiana, Calle	I	B-5
Henar, Calle	I	B-3
Heras, Calle	I	C-3
Hernando, Calle	I	C-3
Herrenes, Calle	I	B-3
Herrería, Plaza	I	D-2, D-3
Horno, Calle	I	C-3
Hortensias, Calle	I	D-5
Huertas, Calle	I	B-3, B-4
Hurtado, Calle	I	C-3
Iglesia, Calle	I	D-2
Jaén, Calle	I	D-2
Jarama, Calle	I	C-6
Joan Miró, Calle	I	A-5, B-5, B-6
José Antonio, Avda	I	C-2, C-3, D-1, D-2, E-1
José Antonio, Trva	I	D-2
José Jaspe, Plaza	I	E-4
Juan Ramón Jiménez, Calle	I	B-4, B-5
Júcar, Calle	I	B-5
Julio Romero de Torres, Calle	I	A-5, B-5
La Rioja, Calle	I	B-5, C-5
Laderas, Calle	II	A-1
Leganitos, Cllon	I	D-2
Limonero, Calle	I	A-4, B-4
Lisboa, Calle	I	F-4
Lope de Vega, Calle	I	A-5
Lugo, Calle	I	C-3
M-607 (Cerceda-Navacerrad, Ctra	I	E-1, F-1, F-2, G-2, G-3, H-3, H-4
M-615 (Moralzarzal), Ctra	III	A-1
M-617, Ctra	II	A-1
M-623 (El Escorial), Ctra	I	A-5, B-4, B-5, C-4, D-4
Madrid, Avda	I	G-4
Madrid, Calle	I	C-2, D-2
Madroño, Calle	I	B-4
Maestro Medardo, Calle	I	C-2, D-2
Magnolias, Calle	I	E-4
Majacaballero, Cmno	I	F-2, F-3, G-3, G-4, H-4
Majada de las Monjas, Calle	I	B-4, C-4, C-5, D-5
Majada del Espino, Calle	II	A-1
Majuelo, Calle	I	C-4
Málaga, Calle	I	C-2
Maliciosa (Becerril), Calle	I	D-2
Maliciosa (El Berrocal), Avda	III	A-1
Manantial, Calle	I	C-4, C-5
Manga, Calle	I	G-4
Manzanos, Calle	I	A-4
Margaritas, Calle	I	C-3, D-3
María Luisa, Avda	I	F-4
Marqués de Santillana, Calle	I	B-3
Matadero, Calle	I	D-2
Mayor, Calle	I	F-4
Mediano, Calle	I	F-4
Menor, Calle	I	F-4
Mercedes, Calle	I	A-5
Mesta, Calle	I	A-4, A-5
Mezquita, Calle	III	A-1
Miguel Hernández, Calle	I	A-5, B-5
Milano, Calle	I	B-5, B-6
Miño, Calle	I	B-6, C-6
Mirasierra, Calle	I	C-2, D-2
Mirasierra, Trva	I	C-2
Molino, Calle	I	B-4
Monasterio, Calle	I	B-4
Monte Igueldo, Calle	III	A-1
Montellano, Avda	I	E-4, F-4, G-4
Moralzarzal, Cmno	I	A-5, A-6, B-6, C-6
Moreras, Calle	I	A-3, A-4
Murcia, Calle	I	C-3
Murillo, Calle	I	A-5, A-6, B-6
Naranjos, Calle	I	A-4
Nardos, Calle	I	E-4
Navacerrada, Calle	I	B-4
Navarra, Calle	I	C-3
Nogales, Calle	I	D-4, D-5
Olivos, Calle	I	A-4, B-4
Olmo, Calle	I	B-4
Orense, Calle	I	C-3
Orquídeas, Calle	I	D-4
Oviedo, Calle	I	C-3
Pajares, Calle	I	C-3
Palmas, Calle	I	C-5, D-5
París, Calle	I	F-4
Parque, Calle	I	D-4
Peña Colmena, Calle	II	A-1
Peña de las Joyas, Calle	II	A-1
Peña del Corazón, Calle	I	D-2
Peña del Fraile, Calle	II	A-1
Peña Jardera, Calle	II	A-1
Peña Laguna, Calle	I	A-6, B-6
Peña Lisa, Calle	I	C-2
Peña Marcos, Calle	I	B-3, C-3
Peña Quintero, Calle	I	D-2
Peña Retuerta, Calle	II	A-1
Peñalara, Calle	III	A-1
Peñas Gordas, Calle	I	C-2, D-2
Peñas, Calle	I	C-2
Peral, Calle	I	A-4, B-4
Petunias, Calle	I	D-4
Pez, Calle	I	C-2, D-2
Picasso, Calle	I	A-5
Picos de Europa, Calle	III	A-1
Pinar, Calle	I	B-2, C-2
Pinarcillo, Calle	I	A-4
Pisuerga, Calle	I	C-6
Polígono, Calle	I	D-1
Pontevedra, Calle	I	C-3
Pozas, Cmno	I	D-2, D-3, E-2, F-2, G-2
Príncipe de Asturias, Calle	I	B-3
Puerta de Hierro, Calle	I	G-4
Quevedo, Calle	I	A-4
Quiñón de Leganitos, Calle	I	C-2, D-2
Quiñón, Calle	I	B-3, B-4
Real, Calle	I	B-3, C-3
Redondillo, Calle	I	C-4, C-5
Reina, Calle	I	B-3
Ribera, Calle	I	A-5, A-6
Rincón, Calle	I	C-2
Río, Calle	I	C-4
Roble, Calle	I	C-2
Robles, Calle	I	D-4
Romero, Calle	I	B-4
Rosas, Calle	I	D-4, D-5, E-4, E-5
Salamanca, Calle	I	B-5
Salineras, Calle	I	A-5
Salou, Calle	III	A-1
Salvador Dalí, Calle	I	A-5, B-5
San Andrés, Calle	I	B-4, C-4
San Carlos, Calle	I	C-5
San Isidro, Calle	I	C-4, C-5
San Muriel, Calle	I	C-4, D-4
San Roque, Calle	I	C-4
San Sebastián, Paseo	I	B-3, B-4, C-3, C-4
San Sebastián, Trva	I	C-3
Santander, Calle	I	B-3
Segovia, Calle	I	C-3
Sevilla, Calle	I	C-2
Sierra Nevada, Calle	III	A-1
Siete Picos, Calle	III	A-1
Sil, Calle	I	B-5
Solos Prados, Calle	I	D-4
Soria, Calle	I	D-2
Sorolla, Calle	I	B-5
Tajo, Calle	I	C-5, C-6
Tejera, Calle	I	A-4, B-4
Tenerife, Calle	I	D-5
Tibidabo, Calle	III	A-1
Tiras, Calle	I	D-2
Toledo, Calle	I	C-3
Trigales, Calle	I	C-3
Tulipanes, Calle	I	D-5
Valencia, Calle	I	B-3, C-2, C-3
Vaqueros, Calle	I	C-3
Velázquez, Calle	I	B-5
Vía Layetana, Calle	I	F-4, G-4
Violetas, Calle	I	E-4, E-5
Vista Real, Avda	II	A-1
Vitigudino, Calle	I	B-5, C-5, C-6
Zamora, Calle	I	C-2, D-2
Zaragoza, Calle	I	D-2
Zurbarán, Calle	I	B-5

Leyenda
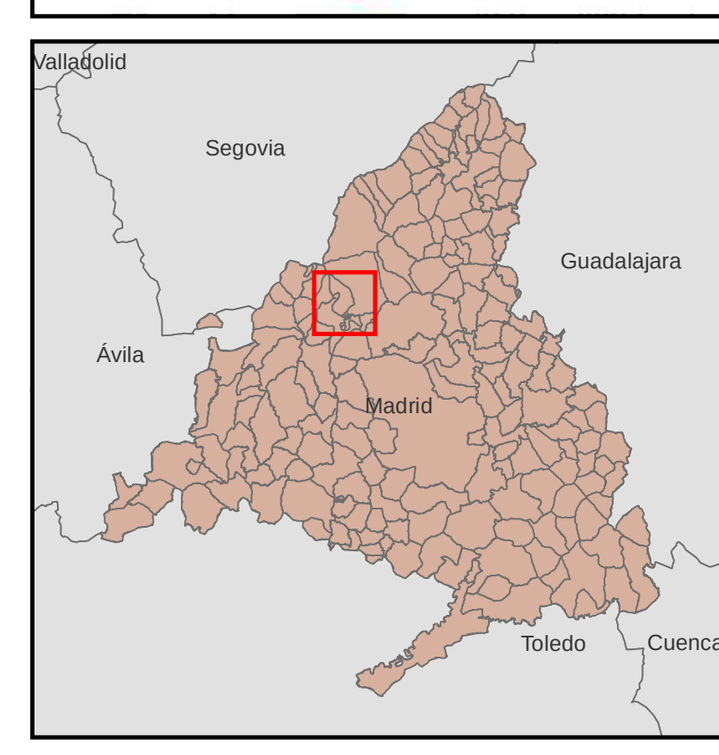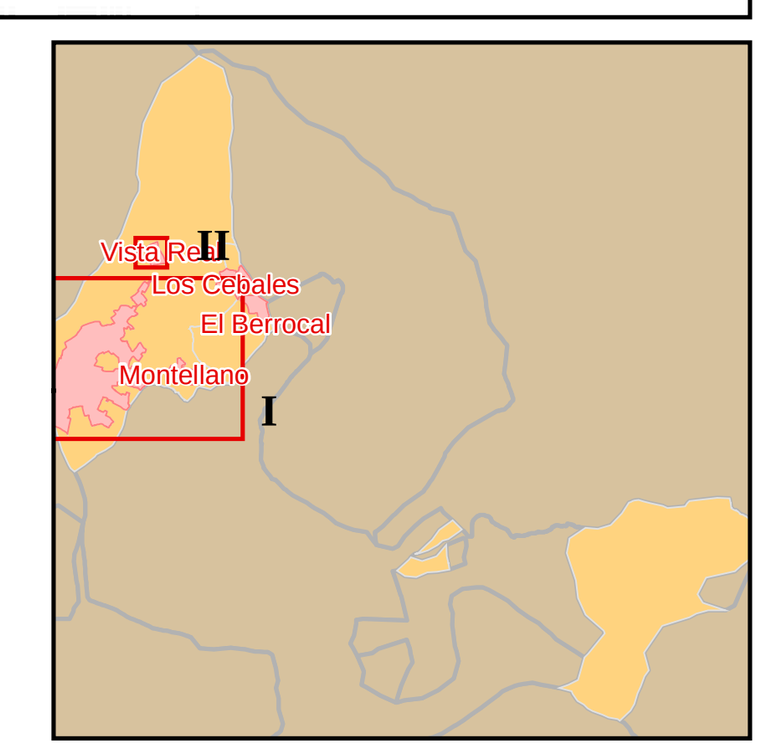
- Meco — perímetro y nombre de núcleo de población
- 01-002 — límite municipal; sección censal
- A-6 / M-608 — autopistas y autovías; carreteras principales
- M-604 / M-618 — carreteras secundarias; otras carreteras
- hospital; salud, ayuntamiento; boca de metro
- línea de ferrocarril; estación