Callejero municipal de Alcorcón (1 de 4)

Comunidad de Madrid
Dirección General de Economía
CONSEJERÍA DE ECONOMÍA, HACIENDA Y EMPLEO

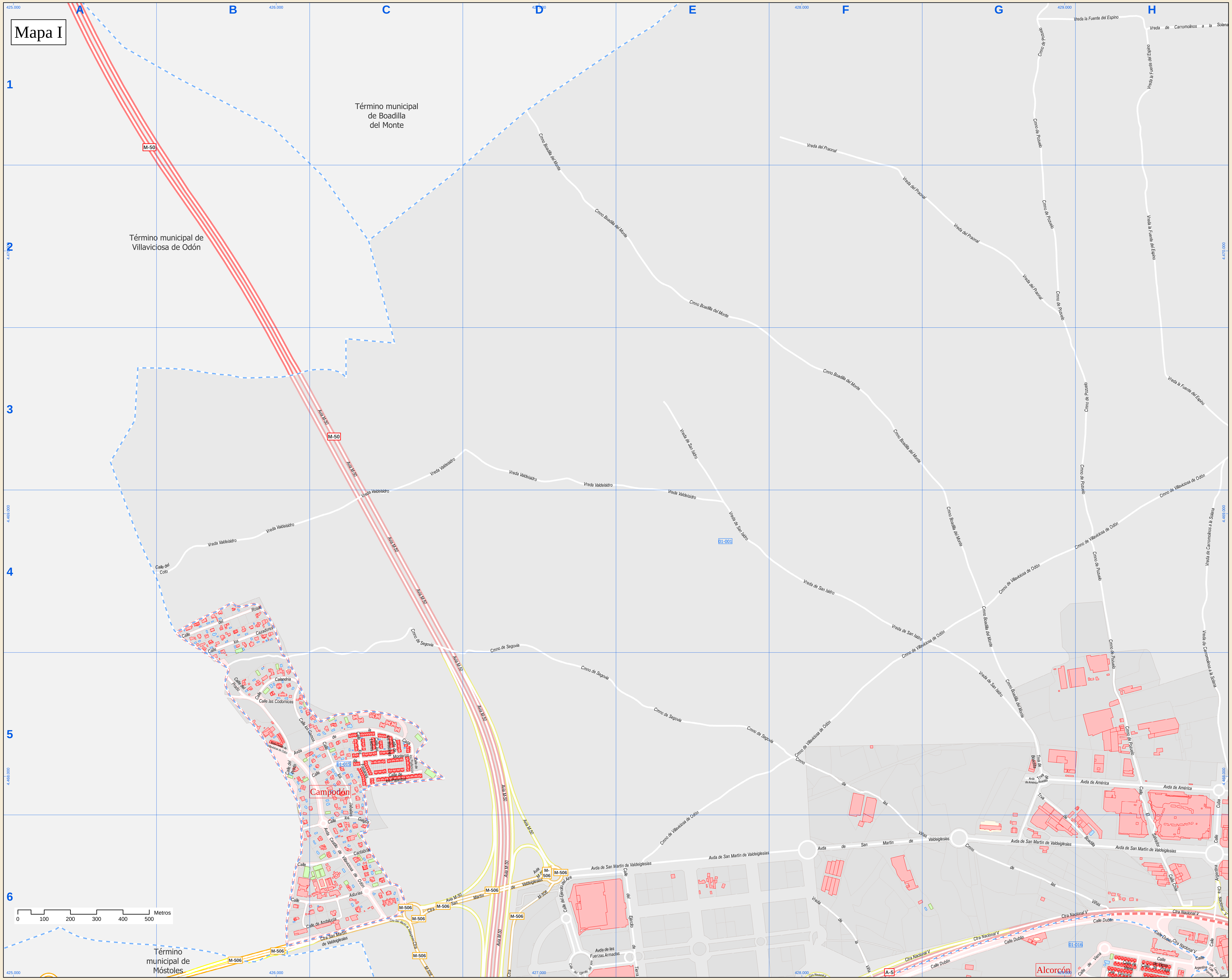

Índice de calles

América, Avda	G-5, H-5
Andalucía, Calle	B-6, C-6
Argentina, Calle	H-6
Asturias, Calle	B-6, C-6
Boadilla del Monte, Cmno	D-1, D-2, E-2, E-3, F-3, G-3, G-4, G-5
Boadilla, Trva	G-5, G-6, H-6
Calandria, Calle	B-5
Campo Santo, Calle	H-6
Cantabria, Calle	B-6, C-6
Carromolinos a la Solana, Vreda	H-1, H-3, H-4, H-5
Castillo de Villaviciosa, Avda	B-5, C-5, C-6
Caza, Avda	B-5, C-5
Cazadores, Calle	B-4
Chile, Calle	H-6
Codornices, Calle	B-5
Coto, Calle	A-4, B-4
Cuba, Calle	H-5, H-6
Dublín, Calle	F-6, G-6, H-6
Ejército de Tierra, Calle	E-6
Ejército del Aire, Calle	D-6
El Salvador, Calle	H-5, H-6
Estocolmo, Calle	H-6
Faisanes, Calle	C-5
Fuente del Espino, Vreda	G-1, H-1, H-2, H-3
Fuerzas Armadas, Avda	D-6, E-6
Galgos, Calle	B-6, C-6
Gamos, Calle	B-5, C-5
Jabalíes, Calle	C-5, C-6
Liebres, Calle	C-5
M-50, Avia	B-3, C-3, C-4, C-5, C-6, D-5, D-6
M-506, Ctra	C-6, D-6
Manchester, Calle	H-6
Mastines, Calle	C-5
Monteros, Calle	C-5
Nacional V, Ctra	F-6, G-6, H-6
Pajaritos, Calle	C-5
Podencos, Calle	C-5
Pozuelo, Cmno	G-1, G-2, G-3, H-3, H-4, H-5
Prado, Calle	B-5
Praga, Calle	H-6
Praonal, Vreda	F-1, F-2, G-2
Rosal, Calle	B-4
S. Martín Valdeiglesias, Avda	D-6, E-6, F-6, G-6, H-6
S. Martín Valdeiglesias, Ctra	B-6, C-6, D-6
San Isidro, Vreda	E-3, E-4, F-4, G-4, G-5
Segovia, Cmno	B-4, B-5, C-4, C-5, D-4, D-5, E-5, F-5
Valdeisidro, Vreda	B-4, C-3, C-4, D-3, E-3, E-4
Viena, Calle	H-6
Villaviciosa de Odón, Cmno	E-5, E-6, F-4, F-5, G-4, H-3, H-4
Villaviciosa, Avda	H-6
Viña, Vreda	F-6
Viñas, Cmno	F-5, F-6, G-6, H-6

Leyenda

- Meco — perímetro y nombre de núcleo de población
- 01-002 — límite municipal; sección censal
- A-6, M-608 — autopistas y autovías; carreteras principales
- M-604, M-618 — carreteras secundarias; otras carreteras
- hospital; salud, ayuntamiento; boca de metro
- línea de ferrocarril; estación

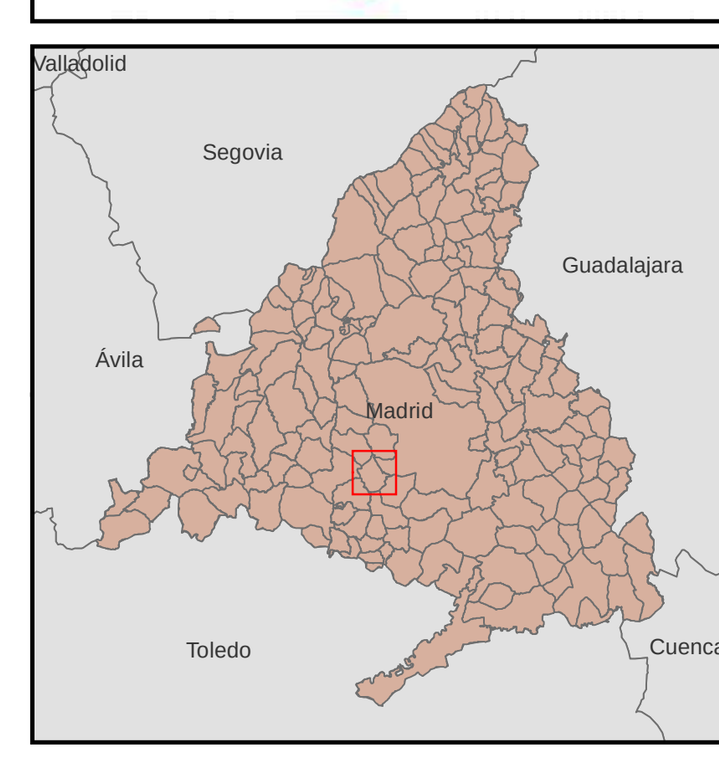

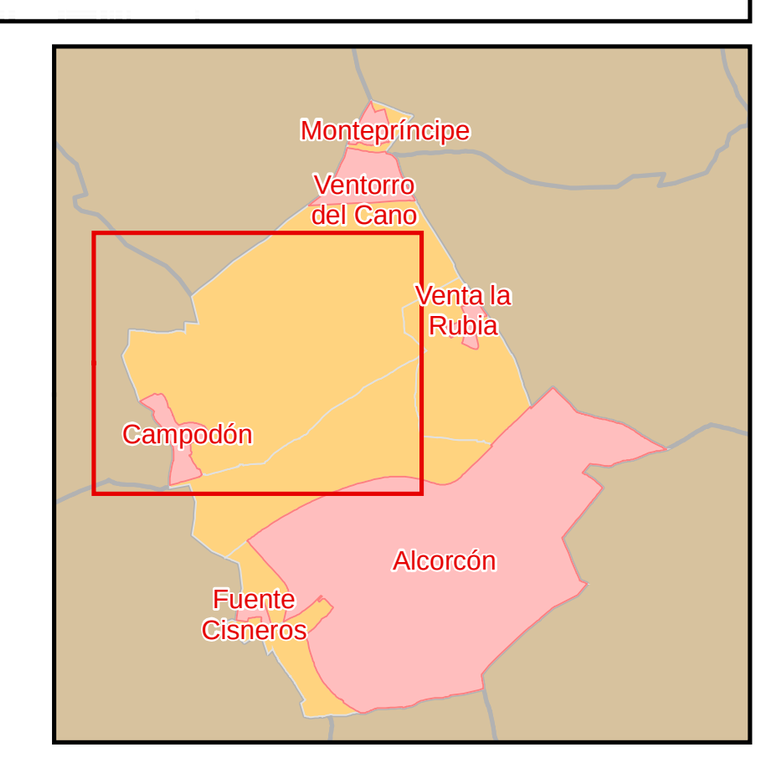

Fecha de cierre de versión: 31 de diciembre de 2023

Callejero municipal de Alcorcón (2 de 4)

Comunidad de Madrid
Dirección General de Economía
CONSEJERÍA DE ECONOMÍA, HACIENDA Y EMPLEO

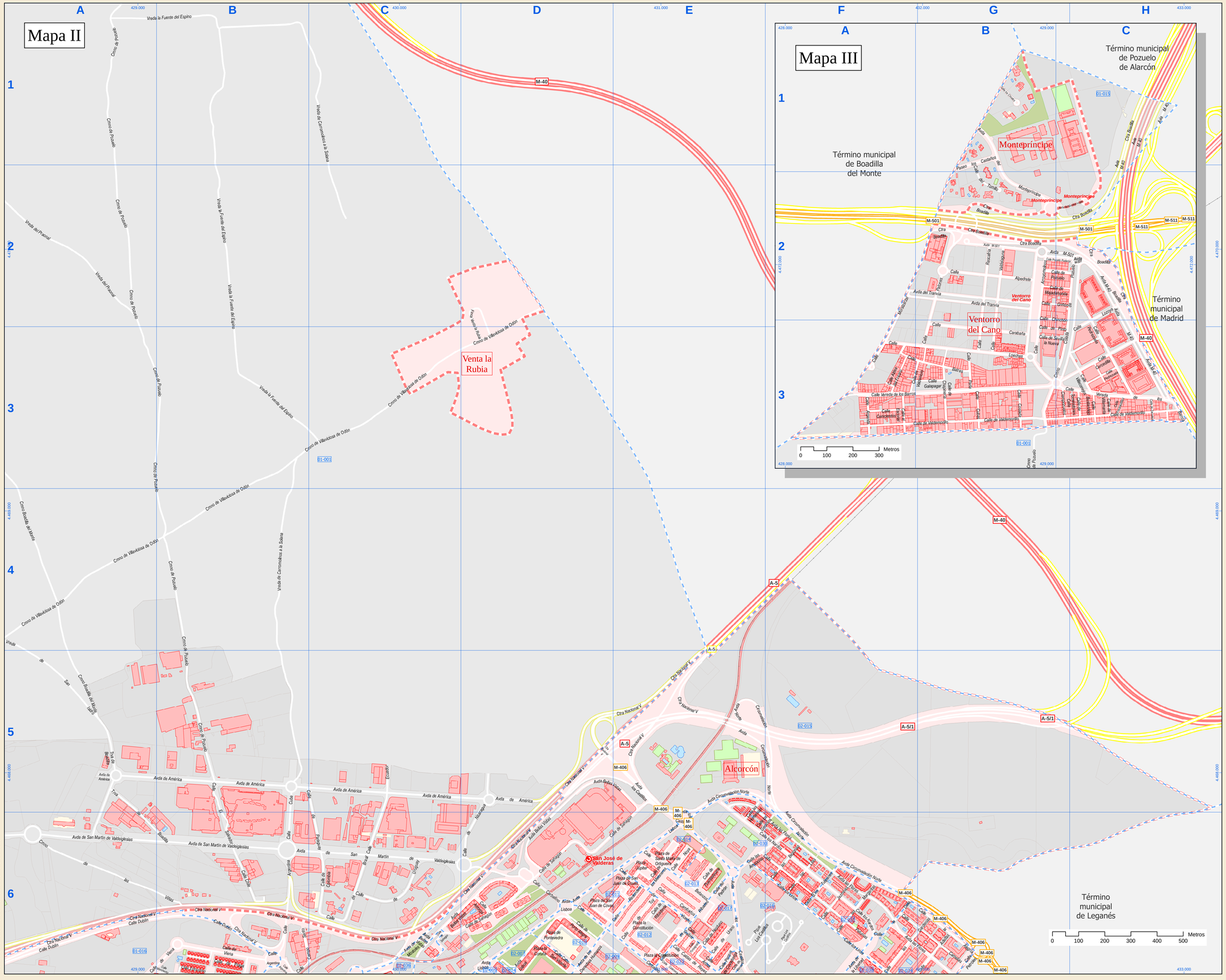

Índice de calles

Adelfas, Calle	II F-6; G-6
Alcalde José Aranda, Avda	II E-6
Aldea del Fresno, Calle	III A-3
Alegría, Calle	II G-6
Alpedrete, Calle	III B-2
Amapolas, Calle	II E-6; F-6
América, Avda	II A-5; B-5; C-5; D-5
Anganda, Calle	III A-3
Argentina, Calle	II B-6
Arosa, Calle	II E-6
Arroyomolinos, Calle	III B-2; B-3
Astorga, Calle	II D-6
Bares, Calle	III A-3; B-3
Begonias, Calle	II F-6
Bellas Vistas, Avda	II G-6; D-5; D-6; E-5
Belmonte, Calle	II E-6
Boadilla del Monte, Crmno	II A-3; A-4; A-5
Boadilla, Ctra	III B-2; C-1; C-2
Boadilla, Trva	II A-5; A-6; B-6
Brasil, Calle	II C-6
Bustarviejo, Calle	III C-3
Cabo San Vicente, Calle	II D-6
Calidas de Reyes, Calle	II E-6
Cambados, Calle	II E-6
Camelias, Calle	II F-6; G-6
Campo Santo, Calle	II B-6; C-6
Capa Española, Plzla	II D-6
Carabaña, Calle	III B-3
Cartallino, Calle	II D-6; E-6
Carromolinos a la Solana, Vreda	III B-1; B-3; B-4; B-5; C-1; C-2
Castaños, Paseo	III B-1
Castillos, Avda	II D-5; E-5; E-6
Centenova, Calle	II E-6
Cencientos, Calle	III A-3
Cercedilla, Calle	III C-3
Chapinería, Calle	III B-3
Chile, Calle	II B-6
Chinchón, Calle	III B-2; C-2; C-3
Ciempozuelos, Calle	III C-3
Circunvalación Norte, Avda	II E-5; E-6; F-5; F-6
Cruelos, Calle	III B-1
Cuesta de Pozuelo, Crmno	III B-3; C-2; C-3
Colombia, Calle	II C-6
Constitución, Plaza	II E-6
Coruña, Plaza	II D-6
Costacta, Calle	III B-3
Cuba, Calle	III B-5; B-6
Cubas, Calle	III B-3
Dalia, Calle	II F-6
Derechos Humanos, Avda	II D-6
Dublín, Calle	II A-6; B-6
Ecuador, Calle	II C-5; C-6
El Salvador, Calle	III B-5; B-6
Escorial, Calle	III A-3
Estocolmo, Calle	III B-6
Flores, Avda	II E-5; E-6; F-6; G-6
Fonagracia, Calle	II E-6
Fresnedillas, Calle	III C-3
Fuente del Espino, Vreda	II A-1; B-1; B-2; B-3; C-3
Galapagar, Calle	III A-3; B-3
Gardenias, Calle	II F-6; G-6
Geranios, Calle	II E-6; F-6
Gorbea, Calle	III B-2; C-2
Gullriz, Calle	II E-6
Hortensias, Calle	II E-5; E-6
Jazmines, Calle	II F-6
Júpiter, Plaza	II E-6
Libertad, Avda	II F-6
Lilas, Calle	II F-6
Lirios, Calle	II E-6; F-6
Lisboa, Avda	III D-6; E-6
Lozoya, Calle	III A-3; B-3
Los Castillos, Pque	II E-6; F-6
Lozoya, Calle	III C-2; C-3
M-40, Avda	III C-2; C-3
M-40, Avda	III C-1; C-2
M-501, Avda	III B-2; C-2
Majadahonda, Calle	III B-2; C-2
Manchester, Calle	III A-6; B-6
Margaritas, Calle	II F-6
Meloneros, Calle	II E-6
Mondoñedo, Calle	II E-6
Montepríncipe, Avda	III B-1; B-2; C-2
Moratalaz, Calle	III A-2; A-3
Móstoles, Avda	II C-6
Nacional V, Ctra	II A-6; B-6; C-6; D-5; D-6; E-4; E-5
Narcisos, Calle	II E-5; E-6; F-6
Neptuno, Calle	II E-6
Nicaragua, Calle	II D-5; D-6
Noya, Calle	II E-6
Padrón, Calle	II E-6
Paraguay, Calle	II B-5; C-5; C-6
Parla, Calle	III B-3
Parque de Covadonga, Calle	II E-6
Pátenes, Calle	III B-2; B-3
Piedrezuela, Calle	III C-2; C-3
Pitiólico, Calle	II G-6
Petunias, Calle	II E-6; F-6
Pinto, Calle	III B-3; C-3
Pontevedra, Plaza	II D-6
Porto Alegre, Calle	II D-6
Porto Cristo, Calle	II D-6
Pozuelo Posterior, Calle	III B-2; C-2
Pozuelo, Calle	III B-2; C-2
Pozuelo, Crmno	III A-1; A-2; A-3; A-4; B-3; B-4; B-5
Pozuelo, Crmno	III B-3
Praga, Calle	II B-6
Prasonal, Vreda	III A-2
Puertodeburne, Calle	II E-6
Ramal enlace A-5 a M-40, Ctra	II D-5; E-5; F-5; G-5; H-5
Rascafría, Calle	III B-2; B-3
Redondela, Calle	II D-6; E-6
Ribadavia, Calle	II E-6
Ribadeo, Calle	II E-6
S. Martín Valdeiglesias, Avda	II A-6; B-6; C-6; D-6
Sahagún, Calle	II C-6; D-6; E-5; E-6
San Isidro, Vreda	III A-4; A-5
San Juan de Covas, Plaza	II D-6; E-6
Santa María de Ortiguera, Plaza	II E-6
Sevilla la Nueva, Calle	III B-3; C-3
Somilo, Calle	III B-1; B-2
Sorbestillas, Calle	II C-6
Torrelodones, Calle	III C-3
Tranvía, Avda	II A-2; B-2
Tulipanes, Calle	II F-6
Ury, Calle	II E-6
Urano, Calle	II E-6
Uruguay, Calle	II C-6
Valdeaguna, Calle	III B-2; B-3
Valdemorillo, Calle	III A-3; B-3; C-3
Valdemoro, Calle	III A-3; B-3
Venta la Rubia, Finca	III D-2; D-3
Vertus, Calle	II E-6
Vereda de los Barros, Calle	III A-3; B-3; C-3
Vicedo, Calle	II E-6
Viena, Calle	II A-6; B-6
Villaconejos, Calle	III C-3
Villamanta, Calle	III C-3
Villaviciosa de Odón, Crmno	II A-4; B-3; B-4; C-3; D-2; D-3
Villaviciosa, Avda	II B-6
Vitas, Crmno	II A-6; B-6
Zarzalejo, Calle	III C-3

Leyenda

- Meco — perímetro y nombre de núcleo de población
- D1-002 — límite municipal; sección censal
- A-6, M-608 — autopistas y autovías; carreteras principales
- M-604, M-618 — carreteras secundarias; otras carreteras
- hospital; salud, ayuntamiento; boca de metro
- línea de ferrocarril; estación

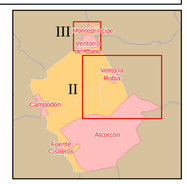

Fecha de cierre de versión: 31 de diciembre de 2023

Callejero municipal de Alcorcón (3 de 4)

Comunidad de Madrid
Dirección General de Economía
CONSEJERÍA DE ECONOMÍA, HACIENDA Y EMPLEO

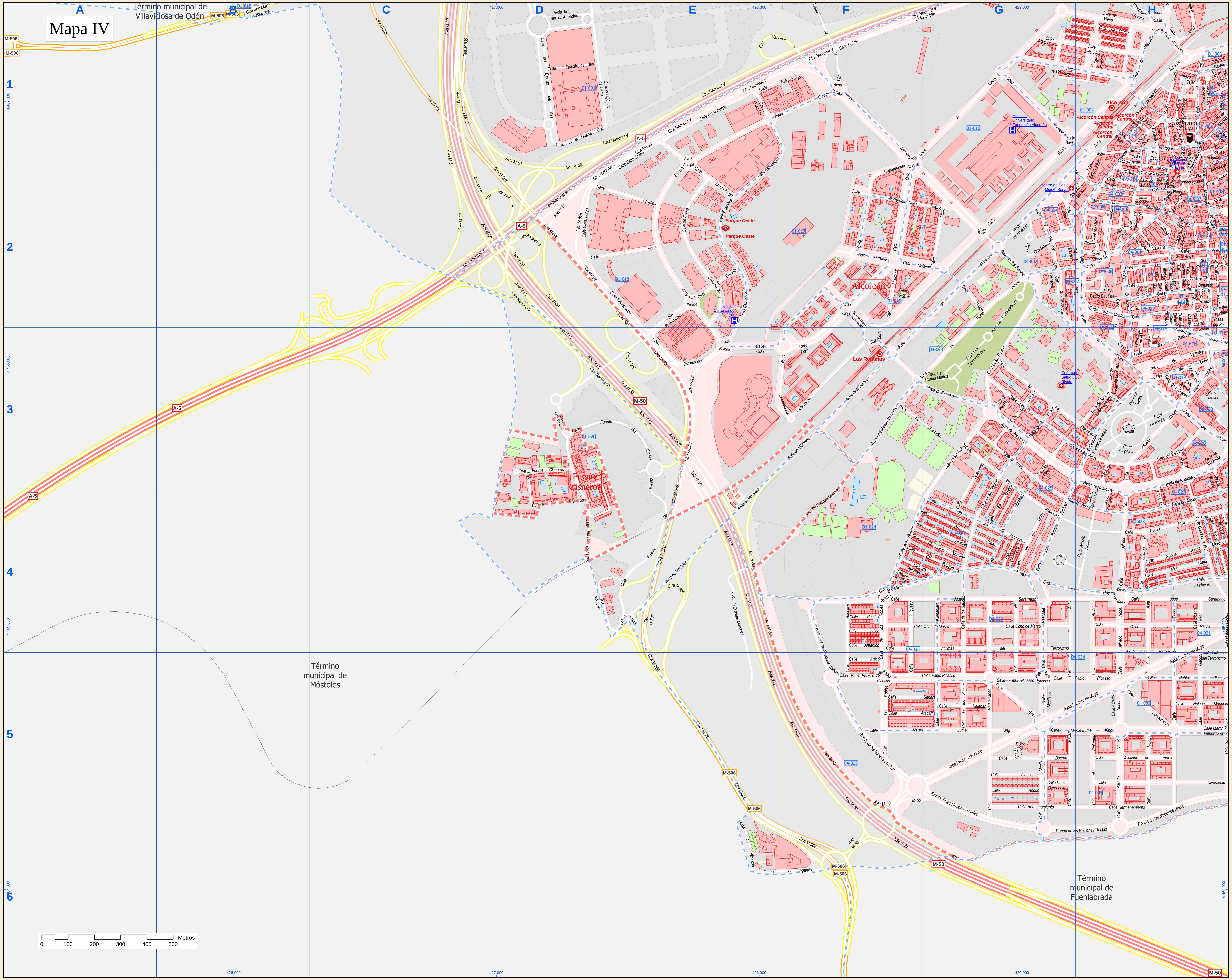

Fecha de cierre de versión: 31 de diciembre de 2023

Índice de calles

Abedules, Calle	G-3, G-4
Abetos, Calle	F-4, G-4
Acacias, Calle	F-4, G-4
Acebos, Calle	G-3, G-4
Africa, Calle	G-4, G-5
Alameda, Calle	H-2
Alamo, Calle	H-1
Alava, Calle	H-2
Alcorcón, Avda	E-6
Alfares, Calle	H-2
Alfonso VIII, Calle	H-3
Alfredo Nobel, Calle	H-3, H-4, H-5, H-6
Alfredo Nobel, Pque	G-4, H-4
Alhucemas, Calle	G-5
Almendros, Calle	G-4
Alpes, Calle	G-2, H-2
Ancón, Calle	G-5
Antártico, Calle	F-4
Antártida, Calle	H-4, H-5
Aragón, Calle	H-2
Arboleda, Calle	H-2
Arces, Calle	G-3, G-4, H-4
Argentina, Calle	H-1
Artico, Calle	F-5
Asia, Calle	H-4, H-5
Atacama, Calle	F-5, G-5
Atenas, Avda	F-1, F-2, G-2
Atlántico, Calle	F-4, F-5
Avila, Calle	H-2
Badajoz, Calle	H-1, H-2
Bailén, Calle	H-1
Berlín, Calle	F-2, F-3, G-1, G-2, H-1
Bilbao, Calle	H-2
Bosque, Calle	F-4, G-4
Bratislava, Calle	H-1
Brunete, Calle	H-2
Bruselas, Calle	D-3, E-2, E-3
Bucraa, Calle	G-5
Budapest, Calle	G-1
Burgos, Calle	H-2
Cáceres, Calle	H-1, H-2
Camilo José Cela, Calle	H-4
Campo Santo, Calle	H-1
Cantos, Calle	H-2, H-3
Cañada, Calle	H-2
Carabancheles, Avda	H-1
Castilla, Paseo	H-1, H-2
Castilla, Trva	H-1
Cerrajón, Calle	H-2, H-3
Chopos, Calle	G-3
Cid, Calle	H-1
Cieza, Psaje	H-2
Cisneros, Calle	G-2, H-2
Cisneros, Trva	H-2
Ciudad Real, Calle	H-2
Claudio Sánchez Albornoz, Calle	G-2
Clavel, Calle	H-1, H-2
Colón, Calle	H-2
Comusa, Calle	H-2
Cooperación, Calle	H-5
Copenhague, Calle	F-2, F-3
Córdoba, Calle	H-2
Cuenca, Calle	H-2
Daniel Barenboim, Calle	G-5
Desmonte, Calle	H-2
Diversidad, Calle	H-5
Don Benito, Calle	G-2, H-2
Don Quijote, Calle	H-3
Dos de Mayo, Calle	H-1
Drago, Calle	G-2
Dublín, Calle	F-1, G-1, H-1
Dulcinea, Calle	H-3
Ejército de Tierra, Calle	D-1
Ejército del Aire, Calle	D-1
Elche, Calle	H-2, H-3
Emigrante, Calle	H-5
Encinas, Calle	G-4
Eras, Calle	H-1
Ermita, Calle	H-1
Escuelas, Calle	H-1
Escuelas, Plaza	H-1, H-2
España, Plaza	H-1
Espinar, Calle	H-2
Estación, Calle	H-1
Estambul, Calle	E-1, E-2, E-3, F-1, F-2
Esteban Márquez, Avda	E-4, E-5, F-3, F-4
Estocolmo, Calle	G-1, H-1
Estrasburgo, Calle	D-2, E-1, E-2, E-3, F-1
Europa, Avda	E-1, E-2, E-3, F-1
Extremadura, Paseo	H-1, H-2
Fátima, Calle	H-2
Fraguas, Plaza	H-2
Fuenlabrada, Calle	H-2
Fuente Cisneros, Calle	D-3, D-4
Fuente Cisneros, Trva	D-3
Fuente del Espino, Calle	D-3, E-3, E-4
Fuerzas Armadas, Avda	D-1
Gabriel García Márquez, Calle	H-4
Gabriela Mistral, Calle	H-3, H-4, H-5
Gandhi, Calle	H-4, H-5
Gobi, Calle	G-5
Granados, Calle	F-3, G-3
Guadalajara, Calle	H-2
Guadalquivir, Pque	G-2
Guardia Civil, Calle	D-1
Guindales, Calle	G-2, H-2
Guindales, Trva	H-2
Guipúzcoa, Calle	H-2
Hayas, Calle	F-4, G-4, H-4
Helsinki, Calle	F-2, G-2
Hermanamiento, Calle	G-5, H-5
Hermandades, Plaza	H-1
Higuera, Calle	H-3, H-4
Huerta, Calle	H-2
Humanes, Calle	H-2
Iglesia, Calle	H-1
Iguazú, Calle	F-4, F-5
Illescas, Calle	H-2
Independencia, Calle	H-1, H-2
Indico, Calle	F-4
Infantas, Calle	H-2
Jabonería, Calle	H-1, H-2
Jacaranda, Calle	G-3, G-4
Jacinto Benavente, Calle	H-3
Jaén, Calle	H-3
Jardín, Calle	H-1
José de Echegaray, Calle	H-3
José Saramago, Calle	F-4, G-4, H-4
Juan Ramón Jiménez, Calle	G-3, G-4, H-3
Kalahari, Calle	G-5
Kilimanjaro, Calle	G-4, G-5
La Rivota, Pque	H-3
Las Comunidades, Pque	F-3, G-2, G-3
Leganés, Cmno	E-6, F-6
León, Calle	H-3
Lilos, Calle	G-3
Liverpool, Calle	F-2
Logroño, Calle	H-2
Londres, Calle	D-2, E-2
Luxemburgo, Calle	E-1, E-2
M-50, Avia	C-1, C-2, D-1, D-2, D-3, E-1, E-3, E-4
M-506, Ctra	C-1, D-1, D-2, D-3, E-1, E-2, E-3, E-4
Madrid, Calle	H-1
Madroños, Calle	G-4
Málaga, Calle	H-2, H-3
Manchester, Calle	G-1
María Curie, Calle	H-4
Martin Luther King, Calle	F-5, G-5, H-5
Matadero, Calle	H-2
Mayarí, Calle	G-5
Mayor, Calle	H-1, H-2, H-3
Mayor, Cllja	H-2
Mayor, Plaza	H-3
Mayor, Trva	H-2
Mediterráneo, Calle	G-4, G-5, G-6
Mérida, Calle	H-2
Mestizaje, Calle	G-4, G-5, G-6
Miguel Angel Asturias, Calle	H-4
Miguel de Cervantes, Paseo	F-2, F-3
Milán, Calle	G-2
Mingo Fraile, Calle	H-2, H-3
Molar, Calle	H-2
Montoro, Calle	G-2, H-2
Moraleja, Calle	H-2
Móstoles, Avda	D-4, E-3, E-4, F-2, F-3, G-2, H-1, H-2
Móstoles, Trva	D-4, E-4

Nacional V, Ctra	C-2, D-1, D-2, D-3, E-1, E-3, F-1, G-1
Naciones Unidas, Ronda	E-4, F-4, F-5, G-5, G-6, H-5, H-6
Naranjos, Calle	F-4, G-4
Navalcarnero, Calle	H-1
Navarra, Calle	H-2
Nejapa, Calle	H-5
Nelson Mandela, Calle	H-5
Nilo, Calle	G-4, G-5
Nogales, Calle	F-4, G-4
Noria, Calle	H-2
Noria, Trva	H-2
Nueva, Calle	H-2
Nuncio, Calle	H-2
Nuncio, Plaza	H-2
Nuncio, Trva	H-2
Oceanía, Calle	H-4, H-5
Ocho de Marzo, Calle	F-4, G-4, H-4
Octavio Paz, Calle	H-4
Oeste, Avda	H-2, H-3
Olivos, Calle	F-4
Olmos, Calle	G-4
Oscar Arias, Calle	H-4
Oslo, Calle	E-3, F-2, F-3
Oviedo, Calle	H-2
Pablo Iglesias, Avda	F-3, G-2, G-3
Pablo Picasso, Calle	F-5, G-5, H-5
Pacífico, Calle	F-4
Palencia, Calle	H-3
Palmeras, Calle	G-3, H-3
París, Calle	D-2, E-2
Pinos, Calle	G-3, H-3
Pinos, Trva	G-3
Plasencia, Calle	H-2
Polvoranca, Calle	H-1
Portugal, Avda	H-1
Pozas, Calle	H-2
Praga, Calle	H-1
Primero de Mayo, Avda	G-5, H-4, H-5
Princesa, Calle	H-2
Recodos, Calle	H-2
Refugiado, Calle	G-5
Retablo, Calle	H-1
Retamas, Avda	F-3, G-3, H-3, H-4
Reyes de España, Plaza	H-1
Reykjavik, Calle	F-2
Ribota, Calle	H-2, H-3
Rigoberta Menchú, Calle	H-4
Rioja, Calle	H-2
Robles, Calle	F-4, F-5, G-2, G-3, G-4
Roma, Calle	E-2
Rotterdam, Calle	F-2
S. Martín Valdeiglesias, Ctra	B-1, C-1
Sahara, Calle	F-5, G-5
Salamanca, Calle	H-2
San Isidro, Calle	H-1
San Isidro, Trva	H-1
San Pedro Bautista, Plaza	H-2
San Simón, Calle	H-2
Santa Gema, Calle	H-2
Santa María la Blanca, Calle	H-1
Santander, Calle	H-2
Santiago Ramón y Cajal, Calle	H-3, H-4
Santo Domingo, Plaza	H-2
Sauces, Calle	G-3, G-4, G-5
Segovia, Calle	H-2
Severo Ochoa, Calle	H-3, H-4
Sevilla, Calle	H-2
Siete Ojos, Calle	G-2
Sol, Plaza	H-2, H-3
Soria, Calle	H-2
Soria, Trva	H-2
Tejar, Plaza	H-1
Toledo, Calle	H-2
Torrijos, Calle	H-2
Trujillo, Calle	H-2
Utrech, Calle	F-2, G-2
Valladolid, Calle	H-3
Vegas, Calle	H-1, H-2
Veguilla, Calle	H-2
Veintiuno de marzo, Calle	H-5
Vicente Aleixandre, Calle	H-3
Vicente Ferrer, Calle	H-4
Víctimas del Terrorismo, Calle	F-4, G-4, H-4
Viena, Calle	F-1, G-1, H-1
Villaviciosa, Avda	G-1, H-1
Viña, Vreda	F-1
Virgen de Iciar, Calle	H-2
Virgen de los Remedios, Calle	H-1
Vizcaya, Calle	H-2
Zamora, Calle	H-2, H-3
Zarza, Calle	H-1

Leyenda

- Meco — perímetro y nombre de núcleo de población
- 01-002 — límite municipal; sección censal
- A-6 / M-608 — autopistas y autovías; carreteras principales
- M-604 / M-618 — carreteras secundarias; otras carreteras
- hospital; salud, ayuntamiento; boca de metro
- línea de ferrocarril; estación

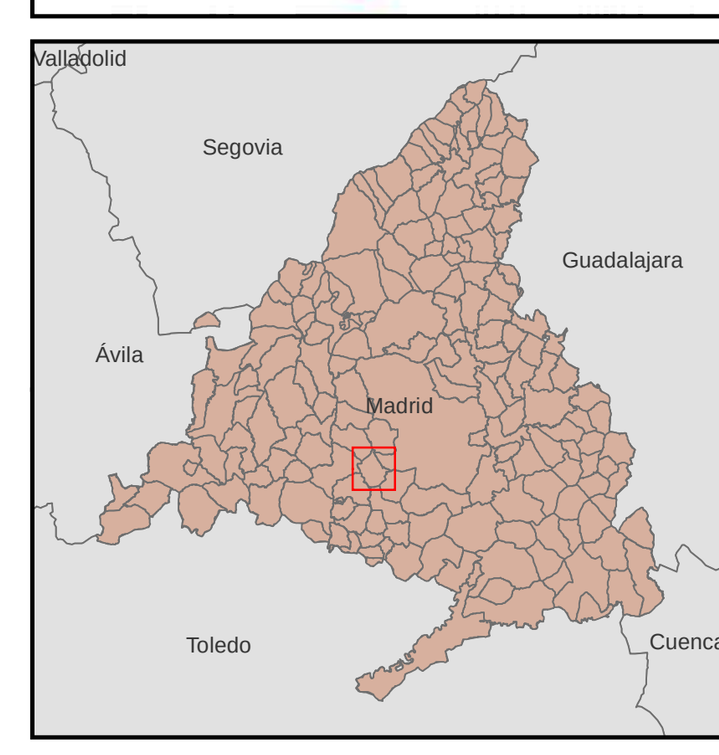

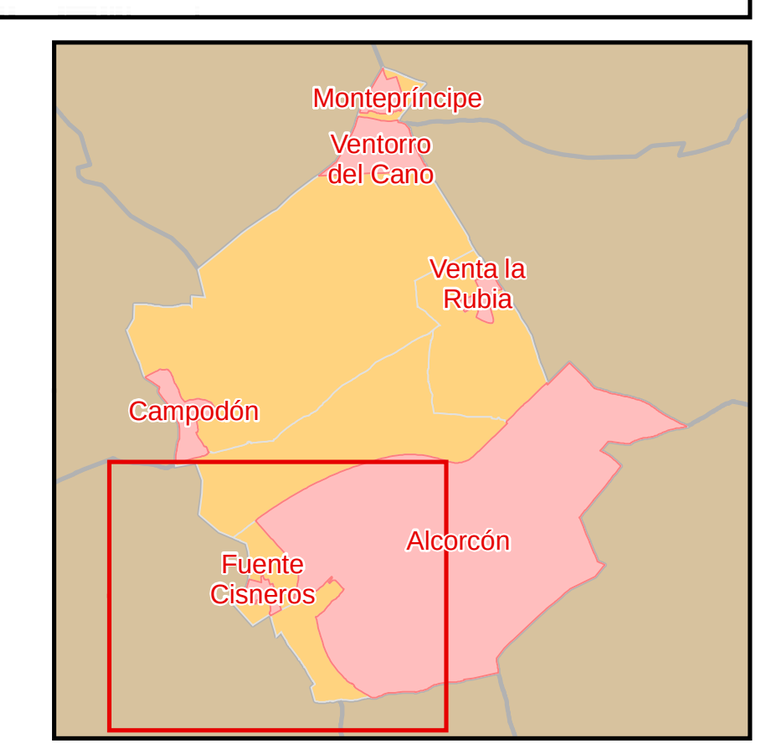

Callejero municipal de Alcorcón (4 de 4)

Comunidad de Madrid
Dirección General de Economía
CONSEJERÍA DE ECONOMÍA, HACIENDA Y EMPLEO

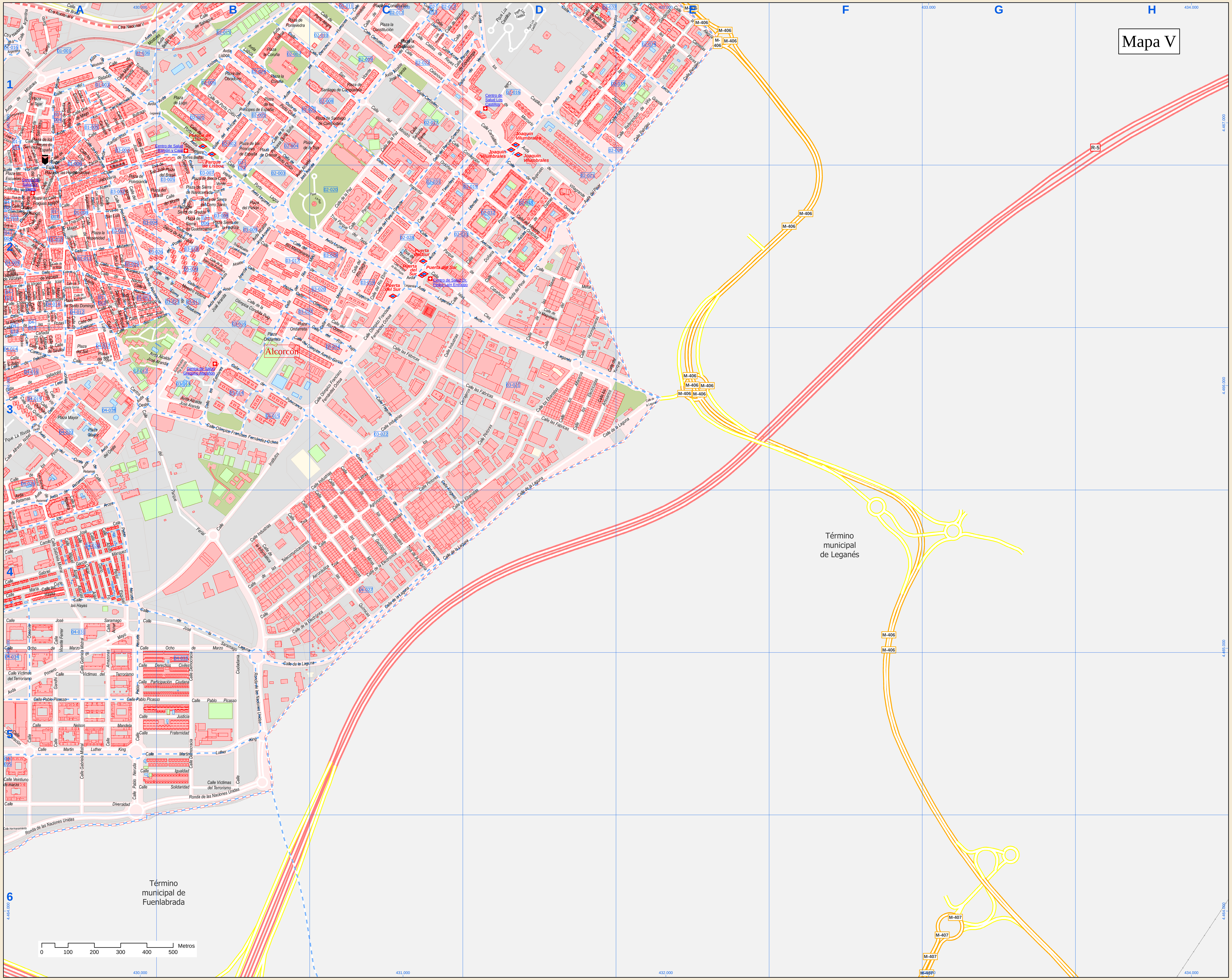

Fecha de cierre de versión: 31 de diciembre de 2023

Índice de calles

Acnur, Calle	A-4
Adelfas, Calle	D-1, E-1
Adolfo Pérez Esquivel, Calle	A-4
Aeronáutica, Calle	B-4, C-4
Agrónomos, Calle	C-4
Alameda, Calle	A-2
Alamo, Calle	A-1
Alava, Calle	A-2
Alcalde José Aranda, Avda	A-3, B-2, B-3, C-1, C-2
Alcalde José Aranda, Trva	B-2
Alegría, Calle	E-1
Alfareros, Calle	D-3
Alfares, Calle	A-2
Alfonso VIII, Calle	A-3
Alfredo Nobel, Calle	A-3
Amazonas, Calle	A-4, A-5
Aragón, Calle	A-2
Aranjuez, Calle	A-2
Arboleda, Calle	A-2
Arces, Calle	A-4
Argentina, Calle	A-1
Arosa, Calle	C-1
Artesanos, Calle	D-3
Asia, Calle	A-4
Avila, Calle	A-2
Bellas Vistas, Avda	A-1, B-1
Bilbao, Calle	A-2
Brasil, Calle	A-1
Brasil, Plaza	A-2, B-1, B-2
Buitrago, Calle	A-1
Burgos, Calle	A-2
Cabo San Vicente, Calle	B-1, C-1
Caldas de Reyes, Calle	C-1
Cambados, Calle	C-1
Camelias, Calle	E-1
Camilo José Cela, Calle	A-4
Camorro, Calle	B-1, B-2
Campo Santo, Calle	A-1
Canaleja, Calle	A-1
Cantarranas, Avda	A-1
Cantos, Calle	A-3
Cañada, Calle	A-3
Capa Española, Plzla	B-1
Carabancheles, Avda	A-1
Carballino, Calle	C-1, D-1
Castilla, Paseo	A-1, A-2
Castilla, Trva	A-2
Castillos, Avda	D-1, D-2, E-1
Celanova, Calle	C-1
Cerrajeros, Calle	C-3, D-3
Cid, Calle	A-1, A-2
Ciencias, Trva	C-4
Cisneros, Calle	A-2
Ciudad Real, Calle	A-2
Ciudadanía, Calle	B-4, B-5
Clavel, Calle	A-2
Colombia, Calle	A-1
Colón, Calle	A-2
Concepción Arenal, Calle	C-1, D-1, D-2
Constitución, Plaza	C-1
Cooperación, Calle	A-5
Córdoba, Calle	A-3
Coruña, Plaza	B-1, C-1
Cuenca, Calle	A-2
Dalia, Calle	E-1
Darío Fo, Calle	A-4
Democracia, Calle	B-4, B-5
Depósito, Calle	A-2
Derechos Civiles, Calle	A-5, B-5
Derechos Humanos, Avda	B-1, C-1
Desmonte, Calle	A-2
Diversidad, Calle	A-5
Don Quijote, Calle	A-3
Doñana, Calle	C-2, D-2
Dos de Mayo, Calle	A-1
Dublín, Calle	A-1
Dulcinea, Calle	A-3
Ebanistas, Calle	C-4, D-3, D-4
Elche, Calle	A-3
Electricistas, Calle	D-3
Electrónica, Calle	B-4, C-4
Eras, Calle	A-1, A-2
Ermita, Calle	A-1
Escolares, Calle	B-3
Escuelas, Calle	A-1, A-2
Escuelas, Plaza	A-2
Espada, Calle	A-2
España, Plaza	A-1, A-2
Espinar, Calle	A-2, A-3
Estación, Calle	A-1
Extremadura, Paseo	A-1
Fábricas, Calle	C-3, D-3
Fátima, Calle	A-2, A-3
Físicas, Calle	B-4, C-4
Flores, Avda	E-1
Fonsagrada, Calle	C-1
Fraguas, Calle	C-3, C-4, D-4
Fraguas, Plaza	A-2
Fraternidad, Calle	A-5, B-5
Fuenlabrada, Calle	A-2, A-3
Gabriel García Márquez, Calle	A-4
Gabriela Mistral, Calle	A-3, A-4, A-5
Gandhi, Calle	A-5
Gardenias, Calle	D-1, E-1
Geológicas, Calle	C-3, C-4
Getafe, Calle	A-2
Guadalajara, Calle	A-2
Guindales, Calle	A-2
Guindales, Trva	A-2
Guipúzcoa, Calle	A-2
Guitiriz, Calle	C-1
Hayas, Calle	A-4
Hermanamiento, Calle	A-6
Hermandades, Plaza	A-2
Higuera, Calle	A-4
Hispanidad, Plaza	A-2
Hogar 68, Calle	A-1
Hormigoneras, Calle	D-2, D-3
Huerta, Calle	A-2
Humanes, Calle	A-2
Iglesia, Calle	A-1
Igualdad, Calle	A-5, B-5
Independencia, Calle	A-2
Industrias, Calle	B-4, C-2, C-3, C-4, D-2
Informática, Calle	B-4
Inspector Juan A. Bueno, Calle	C-1, C-2, D-2
Institutos, Calle	A-4, B-3, B-4
Islas Cíes, Calle	C-2, D-2
Jabonería, Calle	A-1, A-2, B-1
Jacinto, Calle	D-1, E-1
Jaén, Calle	A-3
Japón, Calle	B-2
Jazmines, Calle	D-1
José Saramago, Calle	A-4, B-4, B-5
Justicia, Calle	A-5, B-5
La Paz, Pque	B-2, C-2
La Rivota, Pque	A-3
Laguna, Calle	A-4, B-4, B-5, C-4, C-5, D-3, D-4, E-3
Laguna, Trva	C-4
Leganés, Avda	A-1, B-1, B-2, C-2, D-2, D-3, E-3
Leganés, Calle	A-2
León, Calle	A-3
Letras, Trva	B-4, C-3, C-4
Libertad, Avda	C-2, D-1, D-2
Lirios, Calle	D-1, E-1
Lisboa, Avda	A-1, B-1, C-1
Logroño, Calle	A-2
Los Castillos, Pque	D-1
Lugo, Plaza	B-1
Luna, Calle	A-2, A-3
Madrid, Calle	A-1, A-2
Maestro Victoria, Calle	B-2
Málaga, Calle	A-3
Maquinaria, Calle	D-2
Margaritas, Calle	D-1
María Curie, Calle	A-4
Mariana Pineda, Calle	A-1
Martin Luther King, Calle	A-5, B-5
Matadero, Calle	A-2
Mayor, Calle	A-2, A-3
Mayor, Cllja	A-2
Mayor, Plaza	A-3
Mayor, Trva	A-2
Mazo, Calle	D-2, D-3
Mercurio, Calle	D-1
Mérida, Calle	A-2
Metal, Calle	D-2
Miguel Angel Asturias, Calle	A-4
Minas, Calle	C-3, C-4
Ministro Fdez. Ordoñez, Calle	C-1, C-2, D-2
Mondoñedo, Calle	C-1
Monte, Calle	A-2, B-2
Moraleja, Calle	A-2
Móstoles, Avda	A-1, B-1
Munich, Calle	C-2, C-3

Nacho, Calle	A-2
Nacional V, Ctra	A-1, B-1
Naciones Unidas, Ronda	A-5, A-6, B-4, B-5
Nardos, Calle	D-1, E-1
Navalcarnero, Calle	A-1
Navales, Calle	C-3, C-4
Navarra, Calle	A-2
Naves, Calle	D-2, D-3
Nejapa, Calle	A-5, A-6
Nelson Mandela, Calle	A-5
Neptuno, Calle	C-1, D-1
Noria, Calle	A-2
Noria, Trva	A-2
Nueva, Calle	A-2
Nuncio, Calle	A-2
Nuncio, Plaza	A-2
Nuncio, Trva	A-2
Obradoiro, Plaza	B-1
Oceanía, Calle	A-4, A-5, A-6
Ocho de Marzo, Calle	A-4, B-4
Oeste, Avda	A-3
Olimpiada, Calle	B-2, C-2
Olímpica Conchita Puig, Calle	B-2
Olímpico Aurelio García, Calle	B-3, C-3
Olímpico Fco. Fdez. Ocho, Calle	A-3, B-3, C-2, C-3
Ondarreta, Plaza	B-2, B-3
Orense, Plaza	B-1, B-2
Oscar Arias, Calle	A-4
Oviedo, Calle	A-2, A-3
Pablo Neruda, Calle	A-3, A-4, A-5
Pablo Picasso, Calle	A-5, B-5
Padrón, Calle	C-1
Palencia, Calle	A-3
Parque Bujaruelo, Calle	D-1, D-2
Parque de Cabañeros, Calle	C-2, D-2
Parque de Covadonga, Calle	C-1, D-1
Parque de Monfragüe, Calle	C-2
Parque del Teide, Calle	C-2
Parque del Teide, Trva	C-2
Parque Ferial, Calle	A-3, B-3, B-4
Parque Grande, Calle	C-1, C-2, D-1
Parque Ordesa, Calle	D-1, D-2
Participación Ciudana, Calle	A-5, B-5
Paz, Calle	C-1, C-2
Peñón, Plaza	B-2
Petróleo, Calle	E-1
Petunias, Calle	D-1
Pinar, Avda	D-2
Pinos, Calle	A-3
Pintores, Calle	C-3, C-4, D-3
Pocillo, Calle	A-2, B-2
Polvoranca, Calle	A-1, A-2, B-2, B-3, C-3, C-4
Polvoranca, Plaza	A-2
Pontevedra, Plaza	B-1, C-1
Porto Alegre, Calle	B-1, C-1
Porto Colón, Calle	B-1, B-2
Porto Cristo, Calle	B-1, C-1
Porto Lagos, Calle	B-1, B-2
Portugal, Avda	A-2
Pozas, Calle	A-2, A-3
Primero de Mayo, Avda	A-4, A-5
Princesa Doña Sofía, Calle	B-1, B-2
Princesa, Calle	A-2
Príncipe Don Juan Carlos, Calle	B-1
Príncipes de España, Plaza	B-1, B-2
Químicas, Calle	B-4, C-4
Recodos, Calle	A-2
Redondela, Calle	C-1
Referéndum de Viña Gran, Calle	D-1, E-1
Retablo, Calle	A-1
Retamas, Avda	A-3, A-4
Reyes de España, Plaza	A-1
Ribadavia, Calle	C-1
Ribadeo, Calle	C-1
Ribota, Calle	A-3
Río Duero, Calle	C-2, C-3
Río Ebro, Calle	C-2
Río Manzanares, Calle	B-2, C-2
Río Miño, Calle	B-2, C-2
Río Segre, Calle	C-2
Río Tajo, Calle	C-2, C-3
Rioja, Calle	A-2
Sahagún, Calle	B-1
San Blas, Calle	A-2
San Ignacio, Calle	A-2
San Isidro, Calle	A-1
San Isidro, Trva	A-1
San José, Calle	A-1, A-2, B-1
San José, Trva	A-2, B-1, B-2
San Juan de Covas, Plaza	C-1
San Juan, Calle	A-2, B-2
San Juan, Trva	A-2, B-2
San Lucas, Calle	A-2, A-3, B-2
San Luis, Calle	A-2
San Luis, Trva	A-2
San Pablo, Calle	A-2
San Pedro, Calle	A-2, A-3
San Roque, Calle	A-2, A-3
San Simón, Calle	A-2
Santa Gema, Calle	A-2
Santa María la Blanca, Calle	A-1
Santiago de Compostela, Plaza	B-1, C-1
Santiago Ramón y Cajal, Calle	A-3, A-4
Santo Domingo, Calle	A-2, B-2
Santo Domingo, Plaza	A-2
Sapporo, Calle	B-2, C-2
Segovia, Calle	A-2
Señorita Elena, Calle	C-1
Sevilla, Calle	A-3
Sierra Alto del León, Calle	A-2, B-2
Sierra Cruz Verde, Plaza	B-2
Sierra de Albarracín, Calle	A-2, B-2
Sierra de Alcubierre, Calle	A-2, B-2
Sierra de Gredos, Plaza	B-2
Sierra de Guadarrama, Plaza	B-2
Sierra de la Estrella, Calle	B-2
Sierra de la Pedriza, Plaza	B-2
Sierra de Navacerrada, Plaza	B-2
Sierra de Peñalara, Calle	B-2
Sierra de Somosierra, Plaza	B-2
Sierra del Cerro Santo, Plaza	B-2
Sierra Picos de Europa, Calle	A-2, B-2
Sierra Siete Picos, Plaza	B-2
Sol, Plaza	A-3
Solidaridad, Calle	A-5, B-5
Soria, Calle	A-2
Soria, Trva	A-2
Tablas de Daimiel, Calle	D-2
Tejar, Plaza	A-1
Telecomunicaciones, Calle	B-4
Timanfaya, Calle	C-2, D-1, D-2
Timanfaya, Trva	C-2
Toja, Plaza	B-1, B-2, C-1
Toledo, Calle	A-2
Tordesillas, Calle	A-1
Torres Bellas, Avda	B-2
Torres Bellas, Plaza	B-1, B-2
Tuy, Calle	C-1
Urano, Calle	C-1, D-1
Valladolid, Calle	A-3
Vegas, Calle	A-2
Veguilla, Calle	A-2
Veintiuno de marzo, Calle	A-5
Venus, Calle	C-1, D-1
Vicedo, Calle	C-1
Vicente Ferrer, Calle	A-4, A-5
Víctimas del Terrorismo, Calle	A-5, B-5
Viena, Calle	A-1
Villaverde, Calle	A-1, A-2
Villaviciosa, Avda	A-1
Viñagrande, Avda	D-1, D-2
Virgen de Iciar, Calle	A-2
Virgen de los Remedios, Calle	A-1
Vizcaya, Calle	A-2
Yunque, Calle	D-3, E-3
Zarza, Calle	A-1, A-2

Leyenda
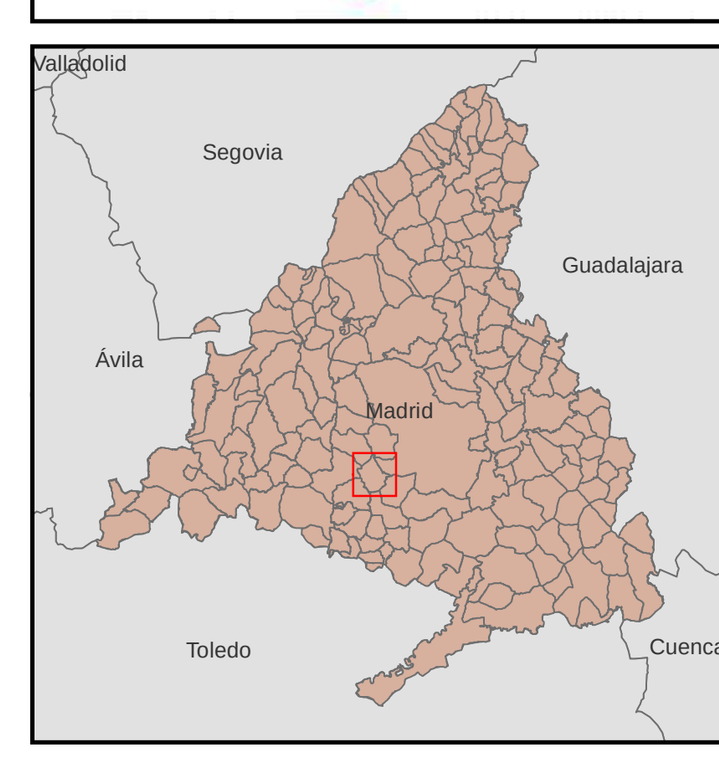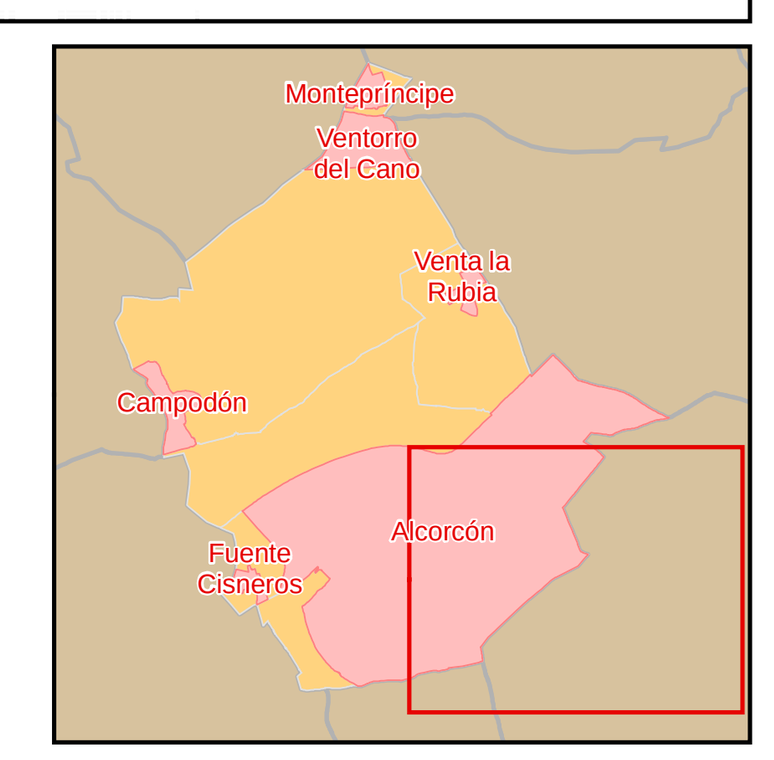
- Meco — perímetro y nombre de núcleo de población
- 01-002 — límite municipal; sección censal
- A-6 / M-608 — autopistas y autovías; carreteras principales
- M-604 / M-618 — carreteras secundarias; otras carreteras
- hospital; salud, ayuntamiento; boca de metro
- línea de ferrocarril; estación