



PLANO CALLE

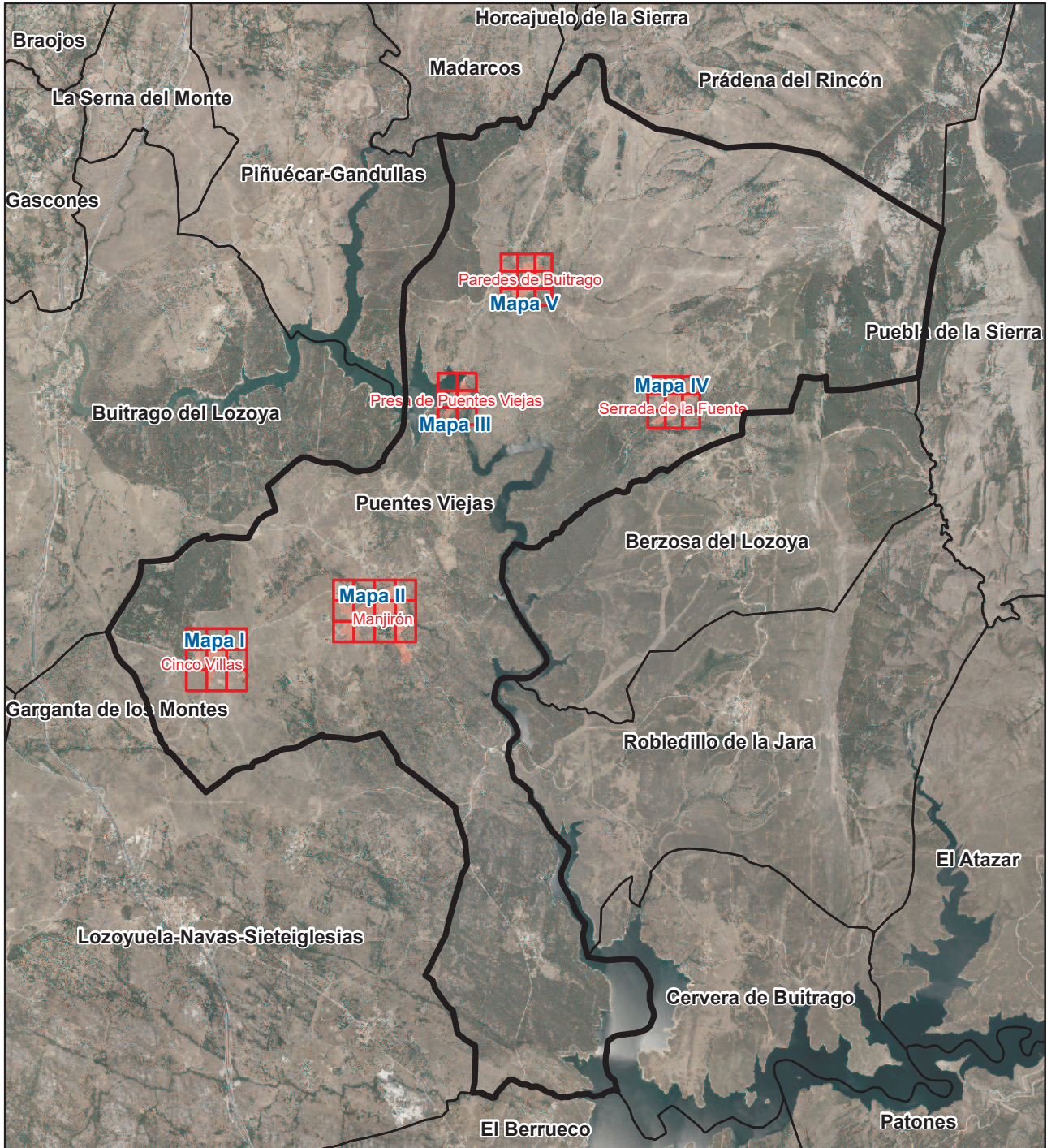
Puentes Viejas





ESQUEMA DE DISTRIBUCIÓN DEL CALLEJERO POR PLANOS

Puentes Viejas



| Literal de Vía | Numeración | | Mapa | Hojas |
|-------------------------------------|------------|-------|------|-------|
| | Desde | Hasta | | |
| Calle Alzalaera | 8 | 8 | II | A3 |
| Cllja del Arroyo | 1 | 5 | II | C2 |
| Cllja del Arroyo | 2 | 6 | II | C2 |
| Calle Baja | 1 | 21 | IV | A3 |
| Calle Baja | 2 | 46 | IV | A3 |
| Calle Barral | | | II | C3 |
| Calle Barral | 1 | 1 | II | C3 |
| Avda del Berrueco | 2 | 26 | IV | B2 |
| Avda del Berrueco | 5 | 5 | IV | B2 |
| Calle Berzosa | 2 | 4 | IV | B3 |
| Calle Berzosa | 3 | 3 | IV | B3 |
| Calle de Calvo Sotelo | | | II | C1 |
| Calle de Calvo Sotelo | 2 | 12 | II | C1 |
| Calle de Calvo Sotelo | 9 | 35 | II | C2 |
| Calle de Calvo Sotelo | 20 | 22 | II | C2 |
| Calle de Calvo Sotelo | 30 | 30 | II | C2 |
| Calle del Callejón | 1 | 7 | I | B2 |
| Calle del Callejón | 2 | 10 | I | B2 |
| Calle del Camino del Cementerio | 1 | 1 | V | B3 |
| Calle del Camino del Cementerio | 2 | 20 | V | B3 |
| Calle del Camino del Cementerio | 9 | 17 | V | C2 |
| Calle del Camino del Cementerio | 32 | 32 | V | C2 |
| Calle del Campillo | 1 | 19 | IV | B3 |
| Calle del Campillo | 2 | 12 | IV | B3 |
| Calle Canteras | 9 | 9 | II | C1 |
| Calle Cañada | | | II | D2 |
| Calle Cañada | 2 | 18 | II | D2 |
| Calle de la Casa Castillo | 1 | 5 | V | B3 |
| Calle de la Casa Castillo | 2 | 10 | V | B3 |
| Trva de la Casa Castillo | | | V | B3 |
| Trva de la Casa Castillo | 1 | 5 | V | B3 |
| Trva de la Casa Castillo | 2 | 6 | V | B3 |
| Calle del Castillo | | | IV | B3 |
| Calle del Castillo | 1 | 9 | IV | B3 |
| Calle del Castillo | 2 | 6 | IV | B3 |
| Calle la Cerradilla | 9 | 13 | II | A2 |
| Calle la Cerradilla | 16 | 18 | II | A2 |
| Calle del Clavel | 4 | 12 | II | C1 |
| Calle del Clavel | 9 | 11 | II | C1 |
| Cllon del Clavel | 1 | 3 | II | C2 |
| Cllon del Clavel | 2 | 4 | II | C2 |
| Plaza de la Constitución (Manjirón) | 1 | 5 | II | C2 |

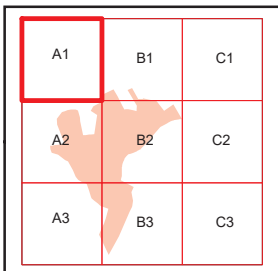
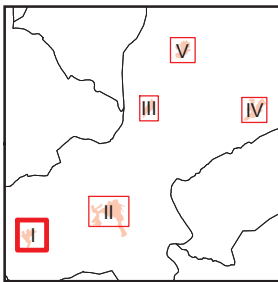
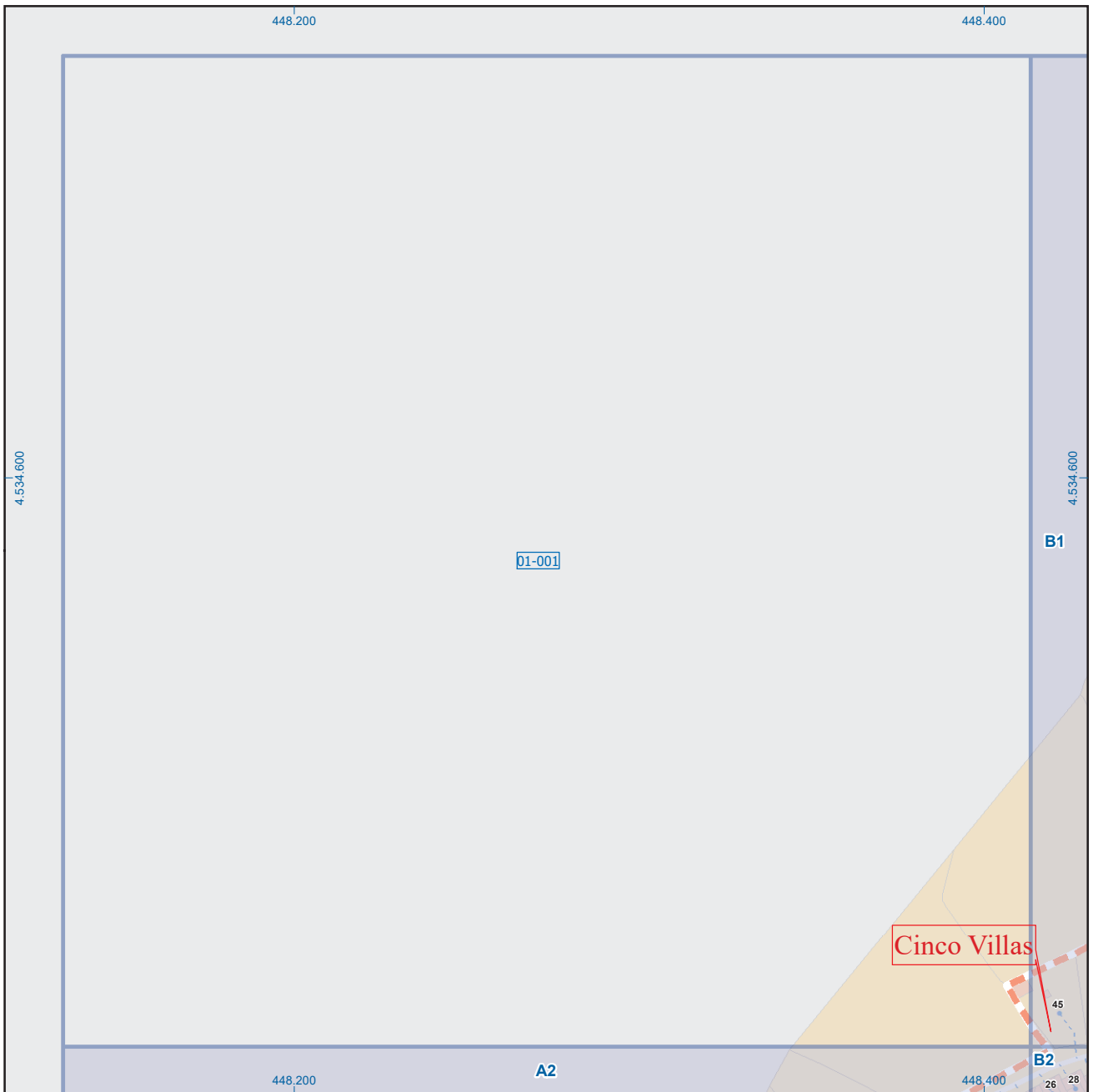
| Literal de Vía | Numeración | | Mapa | Hojas |
|-------------------------------------|------------|-------|------|-------|
| | Desde | Hasta | | |
| Plaza de la Constitución (Manjirón) | 6 | 7 | II | C2 |
| Plaza de la Constitución (Manjirón) | 8 | 9 | II | C2 |
| Plaza de la Constitución (Manjirón) | 10 | 11 | II | C2 |
| Plaza de la Constitución (Manjirón) | 12 | 13 | II | C2 |
| Plaza de la Constitución | 1 | 7 | IV | B3 |
| Cllon el Corralejo (Cinco Villas) | 1 | 1 | I | B2 |
| Cllon el Corralejo (Cinco Villas) | 2 | 2 | I | B2 |
| Calle de las Cortés | 1 | 3 | II | C2 |
| Calle de las Cortés | 2 | 10 | II | C2 |
| Plaza de la Cruz | | | V | B2 |
| Plaza de la Cruz | 1 | 14 | V | B2 |
| Calle del Cubo | | | IV | A3 |
| Calle del Cubo | 1 | 15 | IV | A3 |
| Calle del Cubo | 2 | 4 | IV | A3 |
| Calle Cuesta de la Fuente | 5 | 7 | V | B2 |
| Calle Cuesta de la Fuente | 8 | 12 | V | B2 |
| Plaza del Cura | 1 | 2 | V | B3 |
| Calle las Charquillas (Manjirón) | | | II | B2 |
| Calle las Charquillas (Manjirón) | 1 | 7 | II | B2 |
| Calle Egidillo | 1 | 9 | II | C1 |
| Calle Egidillo | 2 | 24 | II | C1 |
| Cmno de la Era Empedrada | | | IV | A3 |
| Cmno de la Era Empedrada | 1 | 1 | IV | A3 |
| Cmno de la Era Empedrada | 2 | 2 | IV | A3 |
| Cmno de las Eras (Manjirón) | 2 | 8 | II | D3 |
| Cmno de las Eras (Manjirón) | 3 | 5 | II | D3 |
| Cmno de las Eras (P. de Buitrago) | 1 | 5 | V | B1 |
| Cmno de las Eras (P. de Buitrago) | 2 | 8 | V | B1 |
| Calle de las Eras (Serrada) | 1 | 9 | IV | B2 |
| Calle de las Eras (Serrada) | 2 | 8 | IV | B2 |
| Calle de la Esquinilla | | | V | B2 |
| Calle de la Esquinilla | 1 | 9 | V | B2 |
| Calle de la Esquinilla | 2 | 8 | V | B2 |
| Trva de la Esquinilla | | | V | B2 |
| Trva de la Esquinilla | 1 | 13 | V | B2 |
| Trva de la Esquinilla | 2 | 6 | V | B2 |
| Calle de la Estrella | 1 | 9 | II | C2 |
| Calle de la Estrella | 2 | 14 | II | C2 |
| Calle de la Estrella | 13 | 17 | II | C1 |
| Calle de la Estrella | 20 | 20 | II | C1 |
| Calle de la Fragua (Manjirón) | | | II | C1 |
| Calle de la Fragua (Manjirón) | 1 | 3 | II | C1 |
| Calle de la Fragua (Manjirón) | 7 | 19 | II | C2 |
| Calle de la Fragua (Manjirón) | 8 | 10 | II | C2 |
| Calle de la Fuente (Cinco Villas) | | | I | B2 |

| Literal de Vía | Numeración | | Mapa | Hojas |
|--------------------------------------|------------|-------|------|-------|
| | Desde | Hasta | | |
| Calle de la Fuente (Cinco Villas) | 2 | 14 | I | B2 |
| Calle de la Fuente (Cinco Villas) | 3 | 25 | I | B2 |
| Calle de la Fuente (Manjirón) | 1 | 3 | II | C1 |
| Calle de la Fuente (Manjirón) | 2 | 4 | II | C1 |
| Calle de la Fuente (P. de Buitrago) | | | V | B2 |
| Calle de la Fuente (P. de Buitrago) | 2 | 44 | V | B2 |
| Calle de la Fuente (P. de Buitrago) | 3 | 61 | V | B2 |
| Cllja de la Fuente | 1 | 9 | V | B2 |
| Cllja de la Fuente | 2 | 12 | V | B2 |
| Trva de la Fuente | 1 | 1 | V | B2 |
| Trva de la Fuente | 2 | 2 | V | B2 |
| Trva de la Fuente | 7 | 7 | V | B2 |
| Calle Halcón | | | I | A2 |
| Calle Halcón | 1 | 17 | I | A2 |
| Calle Hita | 1 | 5 | I | B2 |
| Calle Hita | 2 | 6 | I | B2 |
| Calle de la Iglesia (Cinco Villas) | 1 | 7 | I | B2 |
| Calle de la Iglesia (Cinco Villas) | 2 | 4 | I | B2 |
| Calle de la Iglesia (Cinco Villas) | 8 | 28 | I | A2 |
| Calle de la Iglesia (Cinco Villas) | 15 | 37 | I | A2 |
| Cllon de la Iglesia (Cinco Villas) | 1 | 7 | I | B2 |
| Cllon de la Iglesia (Cinco Villas) | 2 | 6 | I | B2 |
| Calle de la Iglesia (Manjirón) | | | II | C2 |
| Calle de la Iglesia (Manjirón) | 1 | 23 | II | C2 |
| Calle de la Iglesia (Manjirón) | 6 | 16 | II | C2 |
| Trva de la Iglesia (Manjirón) | 1 | 13 | II | C2 |
| Trva de la Iglesia (Manjirón) | 2 | 14 | II | C2 |
| Plaza de la Iglesia (P. de Buitrago) | 1 | 13 | V | B2 |
| Plaza de la Iglesia (P. de Buitrago) | 14 | 14 | V | B2 |
| Plaza de la Iglesia | 1 | 1 | II | C2 |
| Plaza de la Iglesia | 2 | 3 | II | C2 |
| Calle del Lavadero | 1 | 1 | IV | B2 |
| Ctra Lozoyuela | 1 | 5 | I | B3 |
| Ctra Lozoyuela | 2 | 2 | I | B3 |
| Ctra Lozoyuela | 8 | 16 | I | B2 |
| Ctra Lozoyuela | 13 | 17 | I | B2 |
| Calle del Lucero | 1 | 1 | II | C2 |
| Calle de la Luna (Manjirón) | 1 | 9 | II | C2 |
| Calle de la Luna (Manjirón) | 2 | 8 | II | C2 |
| Trva de la Luna (Manjirón) | | | II | C2 |
| Trva de la Luna (Manjirón) | 1 | 9 | II | C2 |
| Calle de la Luna (P. de Buitrago) | 1 | 29 | V | B2 |
| Calle de la Luna (P. de Buitrago) | 2 | 24 | V | B2 |
| Trva de la Luna (P. de Buitrago) | 1 | 9 | V | B2 |
| Trva de la Luna (P. de Buitrago) | 2 | 2 | V | B2 |

| Literal de Vía | Numeración | | Mapa | Hojas |
|-------------------------------|------------|-------|------|-------|
| | Desde | Hasta | | |
| Clja de la Luna | 1 | 13 | V | B2 |
| Calle Mayor (Cinco Villas) | | | I | B2 |
| Calle Mayor (Cinco Villas) | 1 | 17 | I | B2 |
| Calle Mayor (Cinco Villas) | 2 | 16 | I | B2 |
| Plaza Mayor (Cinco Villas) | 1 | 1 | I | B2 |
| Plaza Mayor (Cinco Villas) | 2 | 8 | I | B2 |
| Plaza Mayor (Cinco Villas) | 5 | 5 | I | B2 |
| Ctra de Montejo | | | V | B1 |
| Ctra de Montejo | 2 | 8 | V | B1 |
| Clja de las Navas | 6 | 6 | II | C3 |
| Calle Norte (Cinco Villas) | 2 | 10 | I | B2 |
| Calle Norte (Cinco Villas) | 5 | 5 | I | B2 |
| Calle Norte (Manjirón) | | | II | C1 |
| Calle Norte (Manjirón) | 17 | 19 | II | C1 |
| Cllon Norte | | | I | B2 |
| Cllon Norte | 1 | 13 | I | B2 |
| Cllon Norte | 2 | 22 | I | B2 |
| Calle Oriente | 1 | 3 | II | C2 |
| Calle Oriente | 2 | 4 | II | C2 |
| Plaza Oriente | | | II | C2 |
| Plaza Oriente | 1 | 4 | II | C2 |
| Calle Palomares | 1 | 1 | I | B2 |
| Cmno de Paredes | | | IV | B2 |
| Cmno de Paredes | 1 | 23 | IV | B2 |
| Calle Peña la Legua | | | II | A3 |
| Calle Peña la Legua | 4 | 10 | II | B2 |
| Calle Peña la Legua | 5 | 9 | II | B2 |
| Calle Peña la Legua | 13 | 15 | II | A2 |
| Calle Peña la Legua | 20 | 22 | II | A2 |
| Calle Peña la Legua | 23 | 31 | II | A3 |
| Lugar Peñas Balaeras | 1 | 7 | II | C1 |
| Lugar Peñas Balaeras | 8 | 8 | II | C1 |
| Calle de la Plaza | 1 | 1 | II | C2 |
| Calle de la Plaza | 2 | 6 | II | C2 |
| Calle de la Plazuela del Cura | 1 | 7 | V | B2 |
| Calle de la Plazuela del Cura | 2 | 10 | V | B2 |
| Plaza de la Plazuela del Cura | 1 | 3 | V | A3 |
| Plaza de la Plazuela del Cura | 4 | 12 | V | A3 |
| Trva de la Plazuela del Cura | 3 | 13 | V | A3 |
| Trva de la Plazuela del Cura | 4 | 4 | V | A3 |
| Trva de la Plazuela del Cura | 17 | 27 | V | A3 |
| Calle de la Portilla | | | II | B2 |
| Calle de la Portilla | 4 | 6 | II | B2 |
| Calle de la Portilla | 13 | 15 | II | B2 |
| Calle Prado de Cubo | | | II | A2 |

| Literal de Vía | Numeración | | Mapa | Hojas |
|--------------------------------------|------------|-------|------|-------|
| | Desde | Hasta | | |
| Calle Prado de Cubo | 1 | 7 | II | A2 |
| Calle Prado de Cubo | 2 | 2 | II | A2 |
| Ctra Puentes Viejas | 1 | 3 | I | B2 |
| Calle Real | 7 | 9 | IV | B3 |
| Calle Real | 16 | 26 | IV | B3 |
| Calle del Rincón de la Iglesia | 1 | 11 | V | B2 |
| Calle del Rincón de la Iglesia | 2 | 4 | V | B2 |
| Trva del Rincón de la Iglesia | 2 | 8 | V | B2 |
| Calle Saleguillas | | | I | A2 |
| Calle Saleguillas | 1 | 1 | I | B2 |
| Calle Saleguillas | 5 | 9 | I | A2 |
| Calle Saleguillas | 12 | 26 | I | A2 |
| Calle San Miguel | | | II | C2 |
| Calle San Miguel | 1 | 5 | II | C2 |
| Calle San Miguel | 2 | 2 | II | C2 |
| Calle San Miguel | 7 | 15 | II | D2 |
| Calle de Santa Ana | 1 | 7 | I | B2 |
| Calle de Santa Ana | 2 | 6 | I | B2 |
| Calle del Santiago Apóstol | 1 | 1 | II | C2 |
| Calle Serradilla | 1 | 9 | II | A2 |
| Calle Serradilla | 2 | 10 | II | A2 |
| Calle de la Solana | | | IV | B3 |
| Calle de la Solana | 1 | 1 | IV | B3 |
| Plaza de la Soledad (P. de Buitrago) | 1 | 3 | V | B3 |
| Plaza de la Soledad (P. de Buitrago) | 4 | 16 | V | B3 |
| Calle de la Soledad | | | V | B3 |
| Calle de la Soledad | 1 | 9 | V | B3 |
| Calle de la Soledad | 6 | 12 | V | B3 |
| Trva de la Soledad | | | V | A3 |
| Trva de la Soledad | 1 | 13 | V | B3 |
| Trva de la Soledad | 2 | 24 | V | B3 |
| Trva de la Soledad | 21 | 21 | V | A3 |
| Trva de la Soledad | 34 | 34 | V | A3 |
| Cmno Viejo del Cementerio | 1 | 7 | I | A2 |
| Cmno Villa Solana | 4 | 8 | IV | C2 |
| Avda del Villar | | | II | C2 |
| Avda del Villar | | | II | D3 |
| Avda del Villar | 1 | 9 | II | B1 |
| Avda del Villar | 2 | 12 | II | B1 |
| Avda del Villar | 13 | 13 | II | B2 |
| Avda del Villar | 16 | 16 | II | B2 |
| Avda del Villar | 17 | 43 | II | C2 |
| Avda del Villar | 20 | 48 | II | C2 |
| Avda del Villar | 53 | 55 | II | D3 |
| Avda del Villar | 60 | 64 | II | D3 |

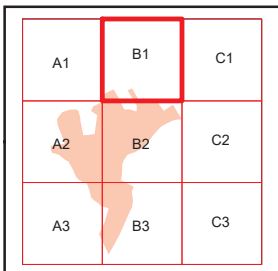
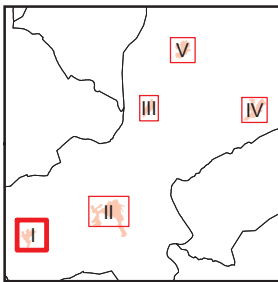
| Literal de Vía | Numeración | | Mapa | Hojas |
|----------------|------------|-------|------|-------|
| | Desde | Hasta | | |
| Calle Yunque | 1 | 9 | II | C1 |
| Calle Yunque | 2 | 8 | II | C1 |



Puentes Viejas

Leyenda

| | | |
|--|--------|---|
| | Meco | perímetro y nombre de núcleo de población |
| | 01-002 | límite municipal; sección censal |
| | A-6 | autopistas y autovías; carreteras principales |
| | M-604 | carreteras secundarias; otras carreteras |
| | | sanidad; ayuntamiento; estación cercanías |
| | | línea de ferrocarril; línea de metro ligero |
| | | boca de metro; estación metro ligero |
| | 1 | paseillos; número de portal |
| | Calle | calles; parroquias |



Puentes Viejas

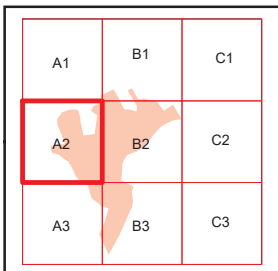
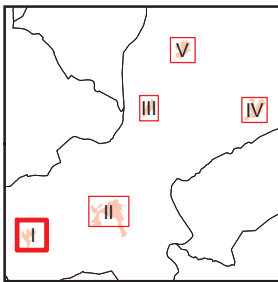
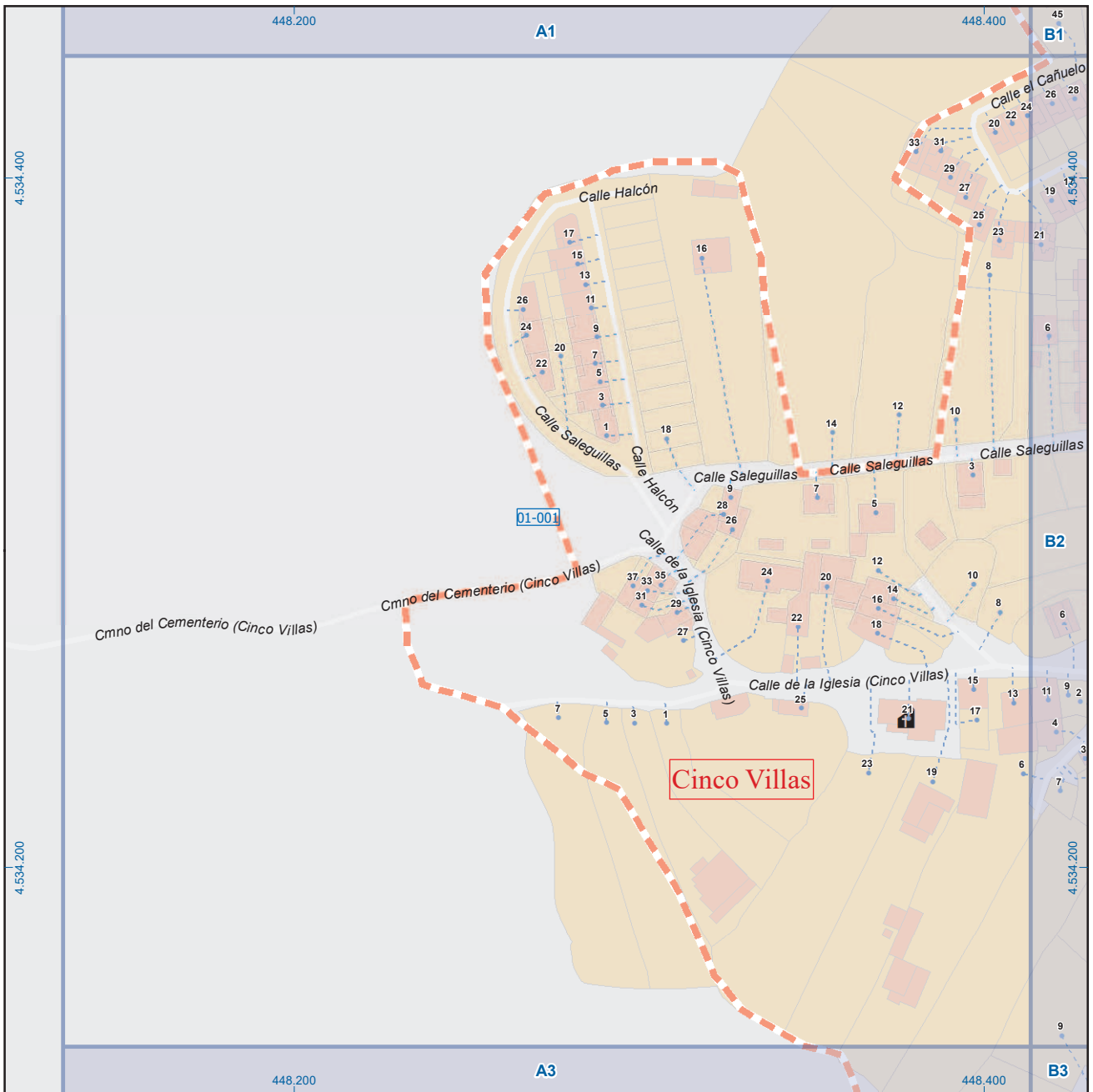
Leyenda

| | | |
|--|--------|---|
| | Meco | perímetro y nombre de núcleo de población |
| | D1-001 | límite municipal; sección censal |
| | A-6 | autopistas y autovías; carreteras principales |
| | M-604 | carreteras secundarias; otras carreteras |
| | | sanidad; ayuntamiento; estación cercanías |
| | | línea de ferrocarril; línea de metro ligero |
| | | boca de metro; estación metro ligero |
| | 1 | paseillos; número de portal |
| | Calle | calles; parroquias |


 Dirección General de Economía
 CONSEJERÍA DE ECONOMÍA,
 HACIENDA Y EMPLEO


 ESCALA GRÁFICA

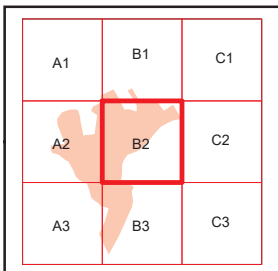
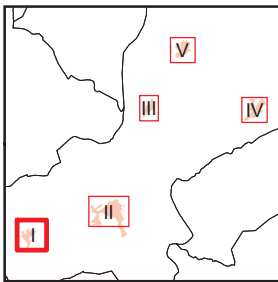
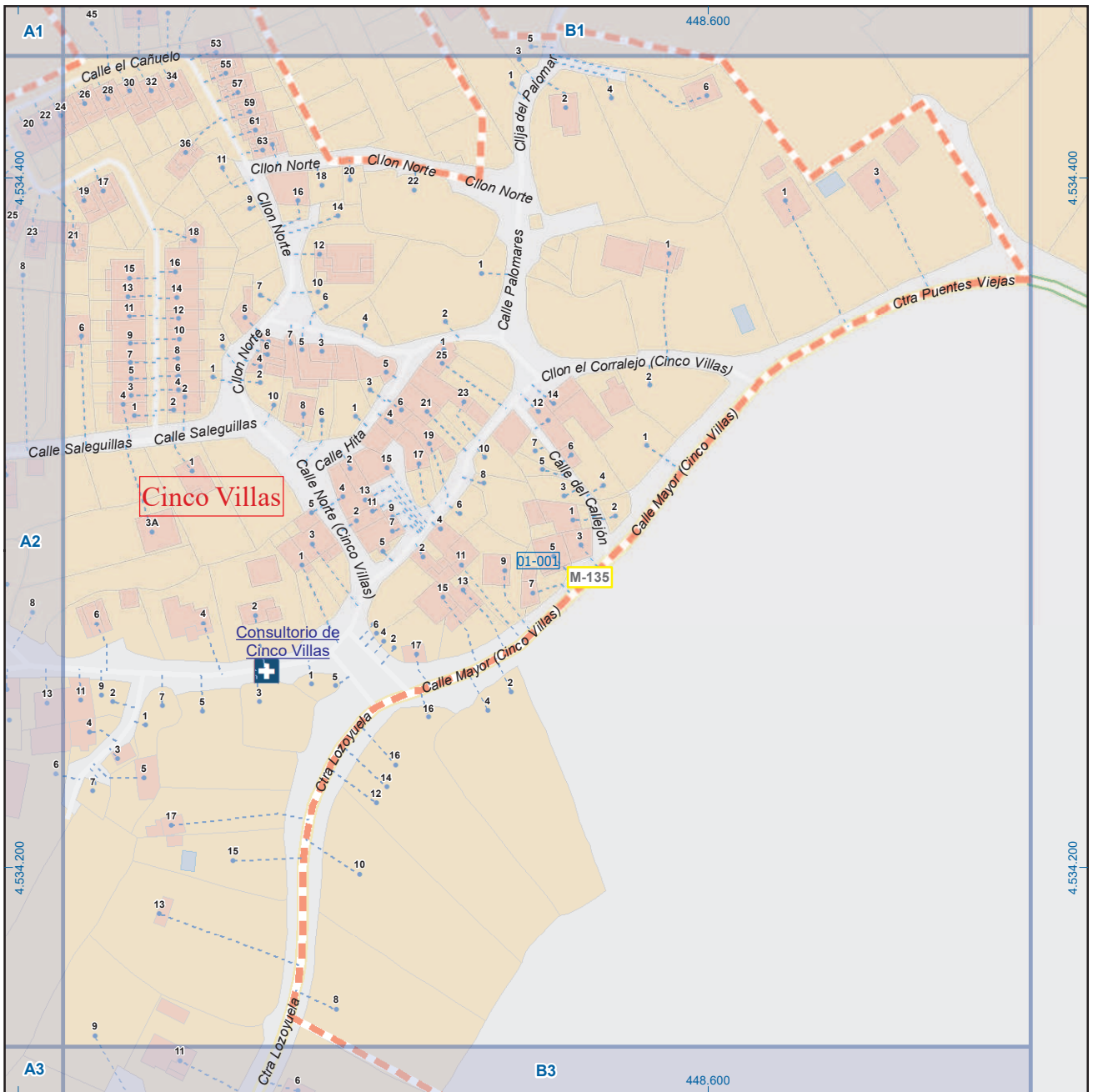
Mapa I - B1



Puentes Viejas

Legenda

| | | |
|--|--|---|
| | | perímetro y nombre de núcleo de población |
| | | límite municipal; sección censal |
| | | autopistas y autovías; carreteras principales |
| | | carreteras secundarias; otras carreteras |
| | | sanidad; ayuntamiento; estación cercanías |
| | | línea de ferrocarril; línea de metro ligero |
| | | boca de metro; estación metro ligero |
| | | paseillos; número de portal |
| | | calles; parroquias |



Puentes Viejas

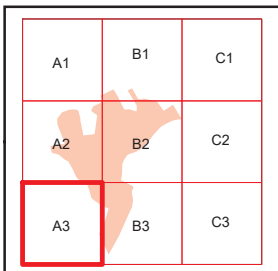
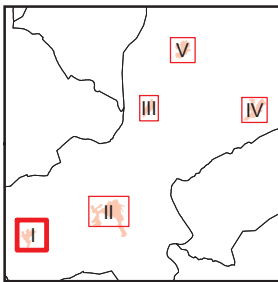
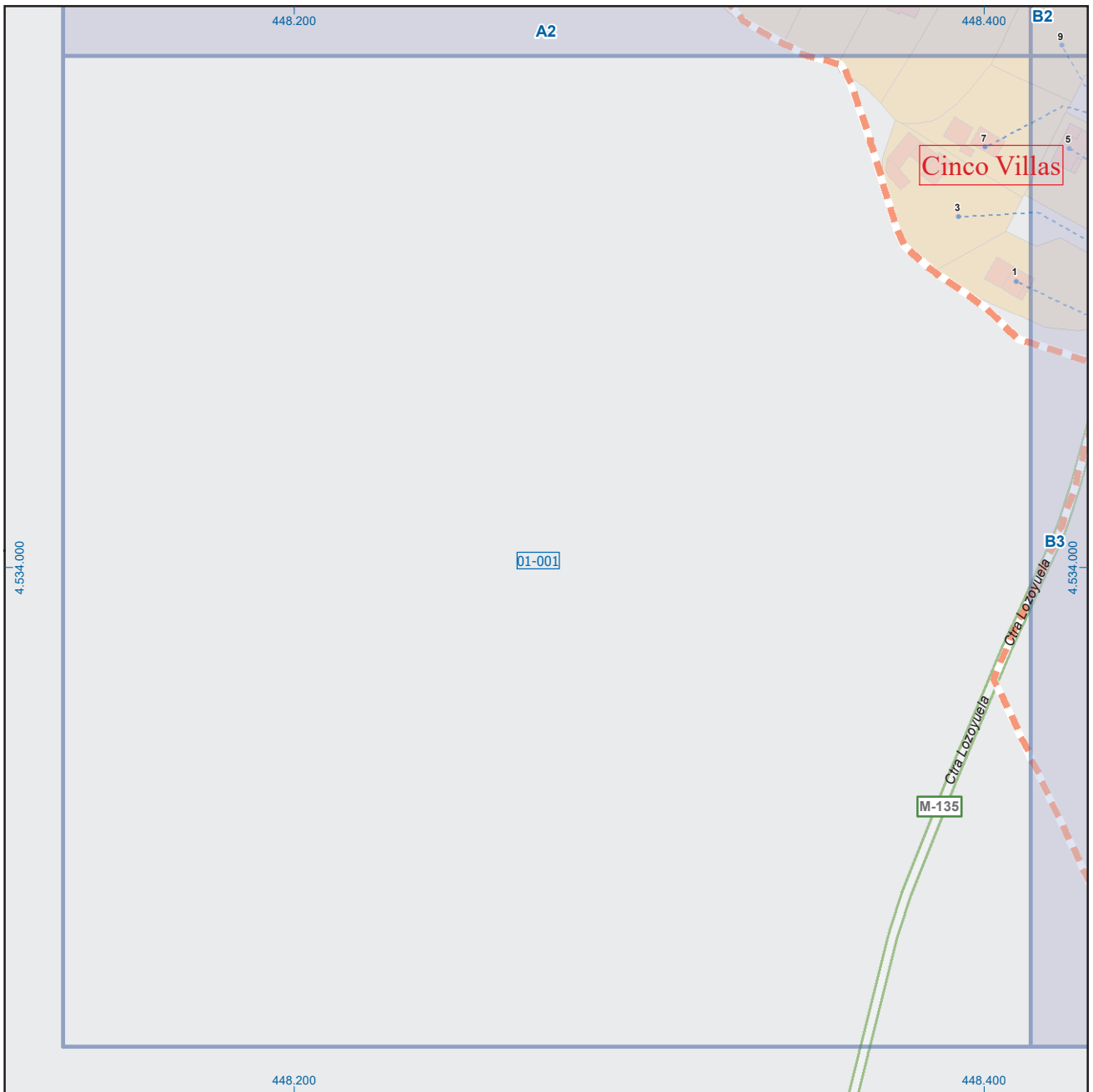
Leyenda

| | | |
|--|---------------|---|
| | Meco | perímetro y nombre de núcleo de población |
| | 01-001 | límite municipal; sección censal |
| | M-608 | autopistas y autovías; carreteras principales |
| | M-618 | carreteras secundarias; otras carreteras |
| | | sanidad; ayuntamiento; estación cercanías |
| | | línea de ferrocarril; línea de metro ligero |
| | | boca de metro; estación metro ligero |
| | 1 | paseillos; número de portal |
| | Calle | calles; parroquias |


 Dirección General de Economía
 CONSEJERÍA DE ECONOMÍA,
 HACIENDA Y EMPLEO


 ESCALA GRÁFICA

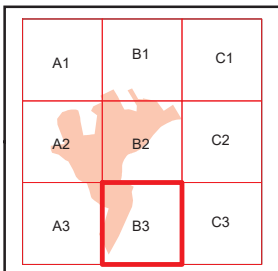
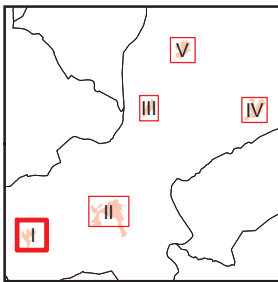
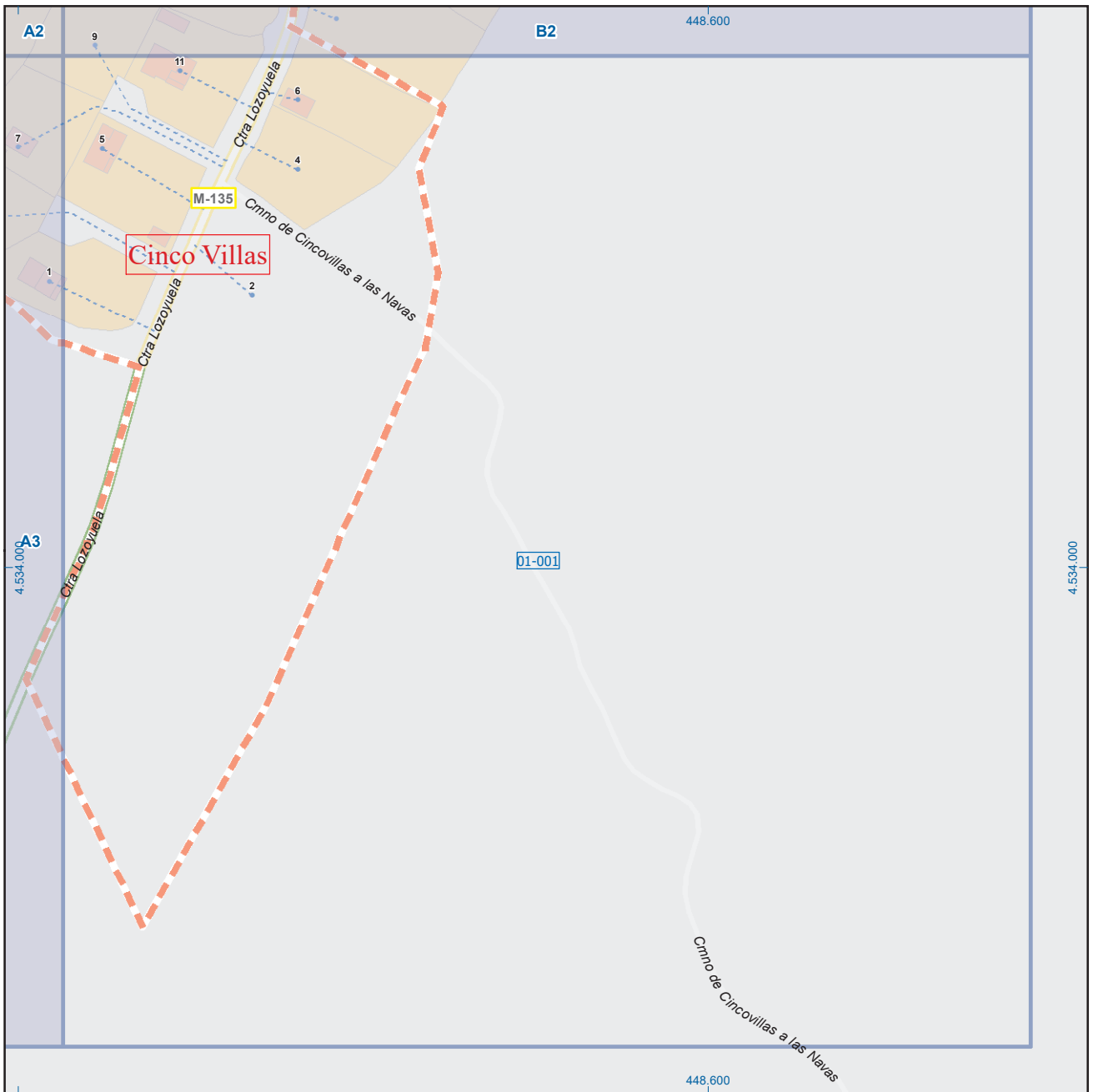
Mapa I - B2



Puentes Viejas

Leyenda

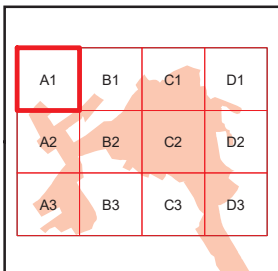
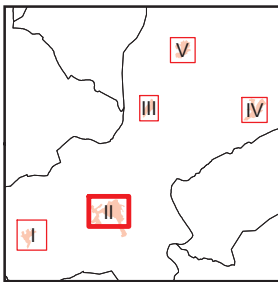
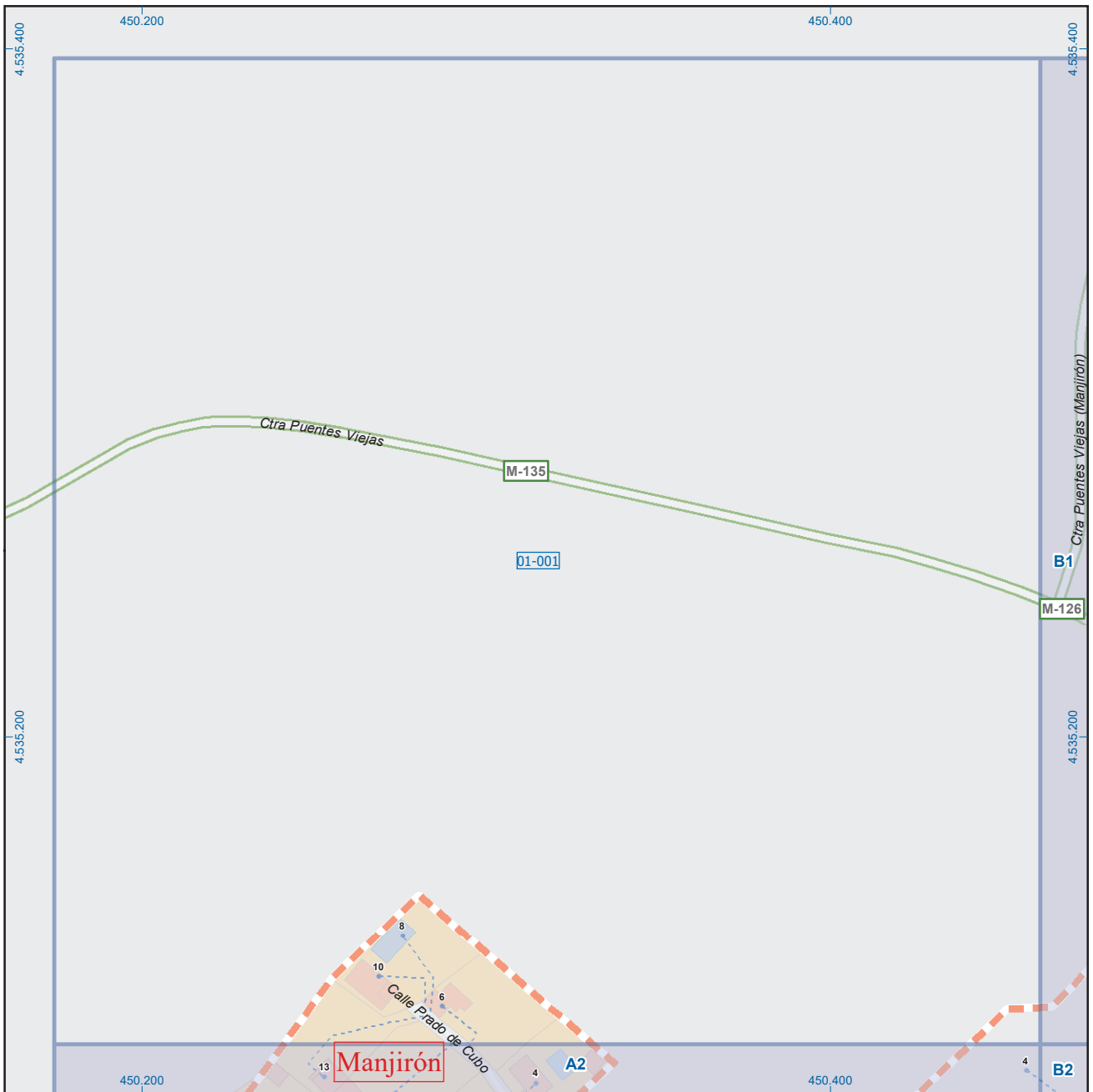
| | | |
|--|--------|---|
| | Meco | perímetro y nombre de núcleo de población |
| | D1-002 | límite municipal; sección censal |
| | A-6 | autopistas y autovías; carreteras principales |
| | M-604 | carreteras secundarias; otras carreteras |
| | | sanidad; ayuntamiento; estación cercanías |
| | | línea de ferrocarril; línea de metro ligero |
| | | boca de metro; estación metro ligero |
| | 1 | paseillos; número de portal |
| | Calle | calles; parroquias |



Puentes Viejas

Leyenda

| | | |
|--|--------|---|
| | Meco | perímetro y nombre de núcleo de población |
| | D1-002 | límite municipal; sección censal |
| | A-6 | autopistas y autovías; carreteras principales |
| | M-604 | carreteras secundarias; otras carreteras |
| | | sanidad; ayuntamiento; estación cercanías |
| | | línea de ferrocarril; línea de metro ligero |
| | ML | boca de metro; estación metro ligero |
| | 1 | paseillos; número de portal |
| | Calle | calles; parroquias |



Puentes Viejas

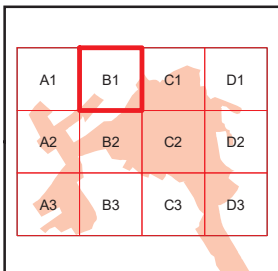
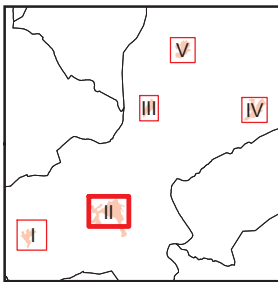
Leyenda

| | | |
|--|--------|---|
| | Meco | perímetro y nombre de núcleo de población |
| | D1-001 | límite municipal; sección censal |
| | M-608 | autopistas y autovías; carreteras principales |
| | M-618 | carreteras secundarias; otras carreteras |
| | | sanidad; ayuntamiento; estación cercanías |
| | | línea de ferrocarril; línea de metro ligero |
| | | boca de metro; estación metro ligero |
| | 1 | paseillos; número de portal |
| | Calle | calles; parroquias |

Dirección General de Economía
 CONSEJERÍA DE ECONOMÍA,
 HACIENDA Y EMPLEO

ESCALA GRÁFICA

Mapa II - A1



Puentes Viejas

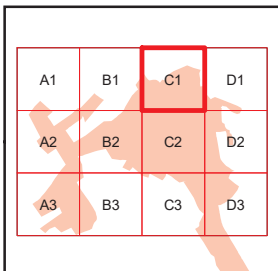
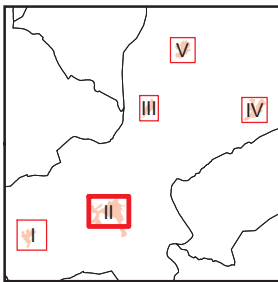
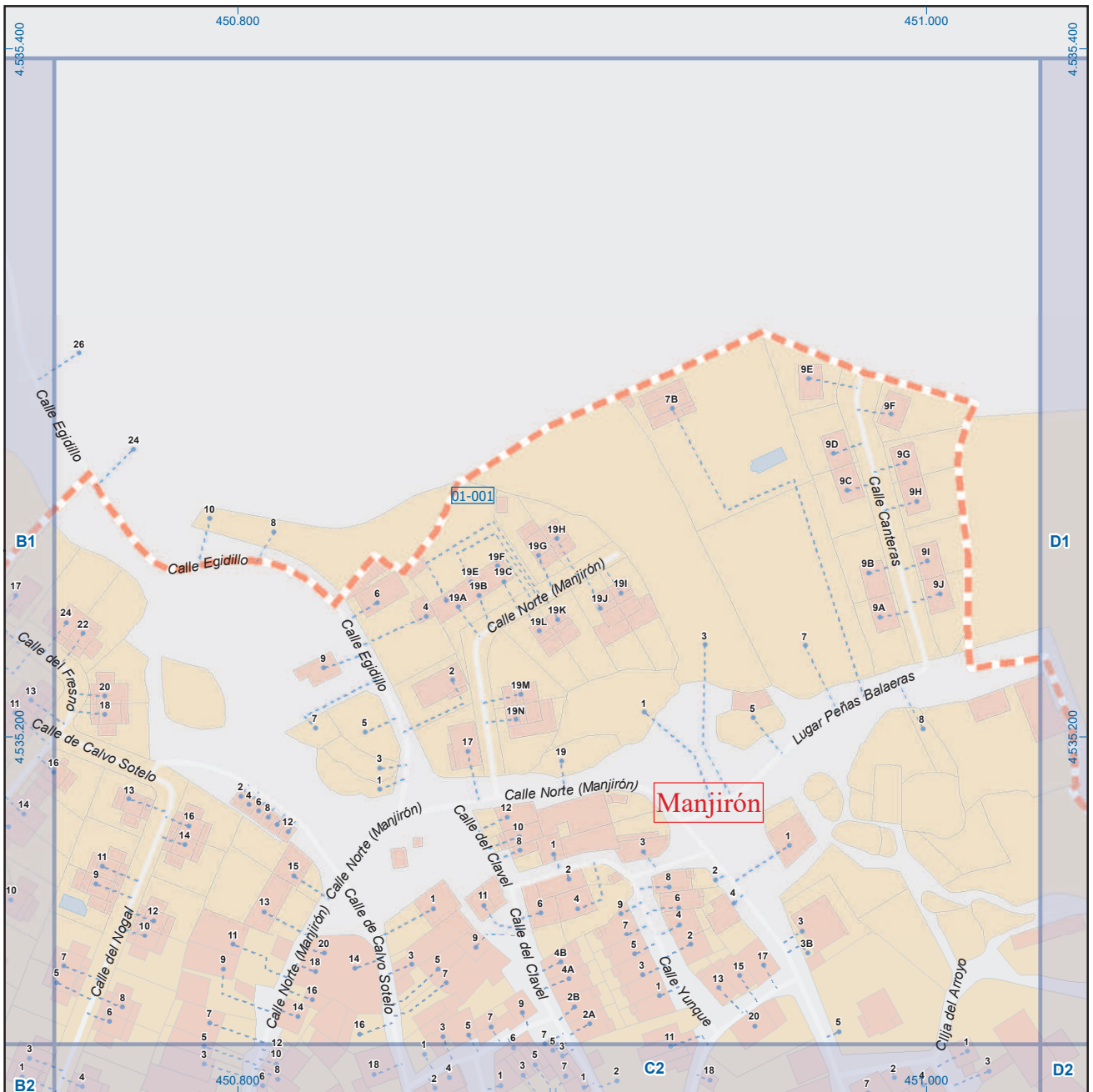
Leyenda

| | | |
|--|--------|---|
| | Meco | perímetro y nombre de núcleo de población |
| | D1-001 | límite municipal; sección censal |
| | A-6 | autopistas y autovías; carreteras principales |
| | M-604 | carreteras secundarias; otras carreteras |
| | | sanidad; ayuntamiento; estación cercanías |
| | | línea de ferrocarril; línea de metro ligero |
| | ML | boca de metro; estación metro ligero |
| | 1 | paseillos; número de portal |
| | Calle | calles; parroquias |

Dirección General de Economía
 CONSEJERÍA DE ECONOMÍA,
 HACIENDA Y EMPLEO

ESCALA GRÁFICA

Mapa II - B1



Puentes Viejas

Leyenda

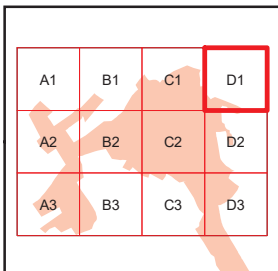
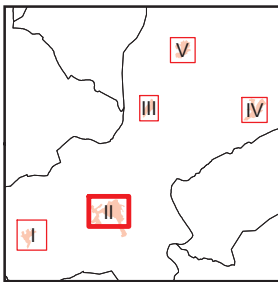
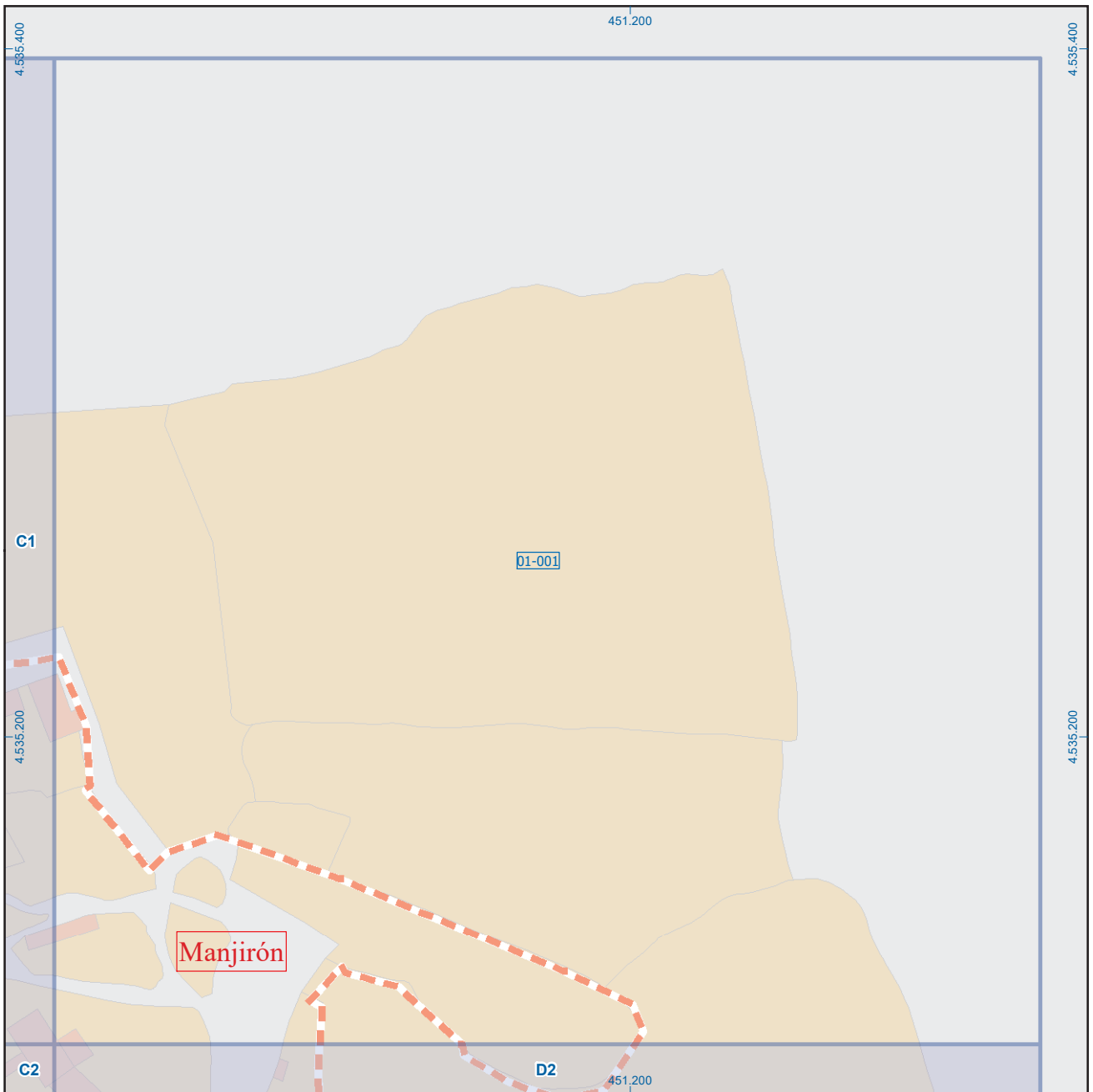
| | | |
|--|--------|---|
| | Meco | perímetro y nombre de núcleo de población |
| | 01-002 | límite municipal; sección censal |
| | A-6 | autopistas y autovías; carreteras principales |
| | M-604 | carreteras secundarias; otras carreteras |
| | | sanidad; ayuntamiento; estación cercanías |
| | | línea de ferrocarril; línea de metro ligero |
| | | boca de metro; estación metro ligero |
| | 1 | paseillos; número de portal |
| | Calle | calles; parroquias |



Dirección General de Economía
CONSEJERÍA DE ECONOMÍA,
HACIENDA Y EMPLEO



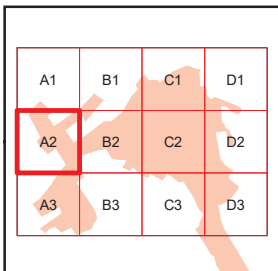
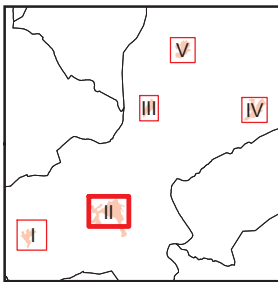
Mapa II - C1



Puentes Viejas

Leyenda

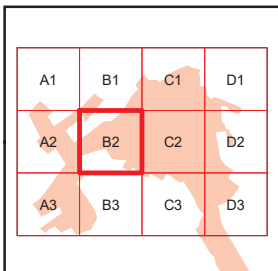
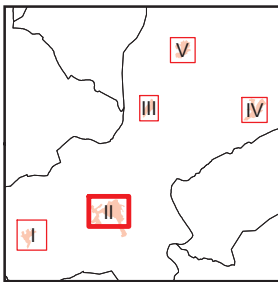
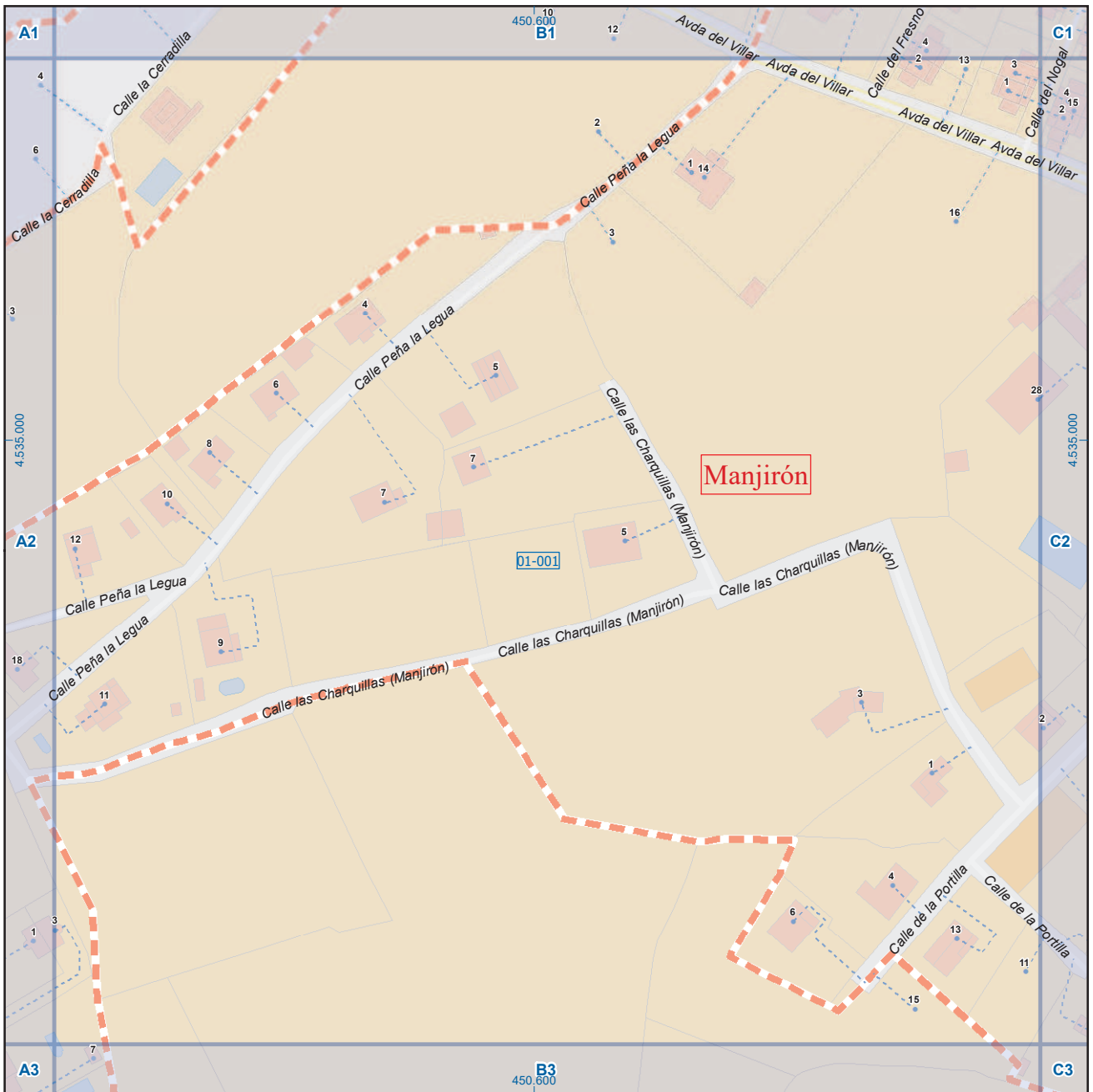
| | | |
|--|--|---|
| | | perímetro y nombre de núcleo de población |
| | | límite municipal; sección censal |
| | | autopistas y autovías; carreteras principales |
| | | carreteras secundarias; otras carreteras |
| | | sanidad; ayuntamiento; estación cercanías |
| | | línea de ferrocarril; línea de metro ligero |
| | | boca de metro; estación metro ligero |
| | | paseillos; número de portal |
| | | calles; parroquias |



Puentes Viejas

Leyenda

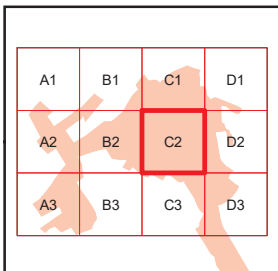
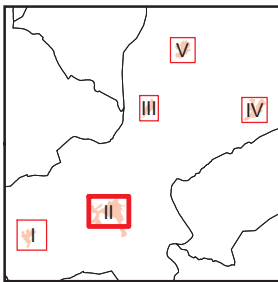
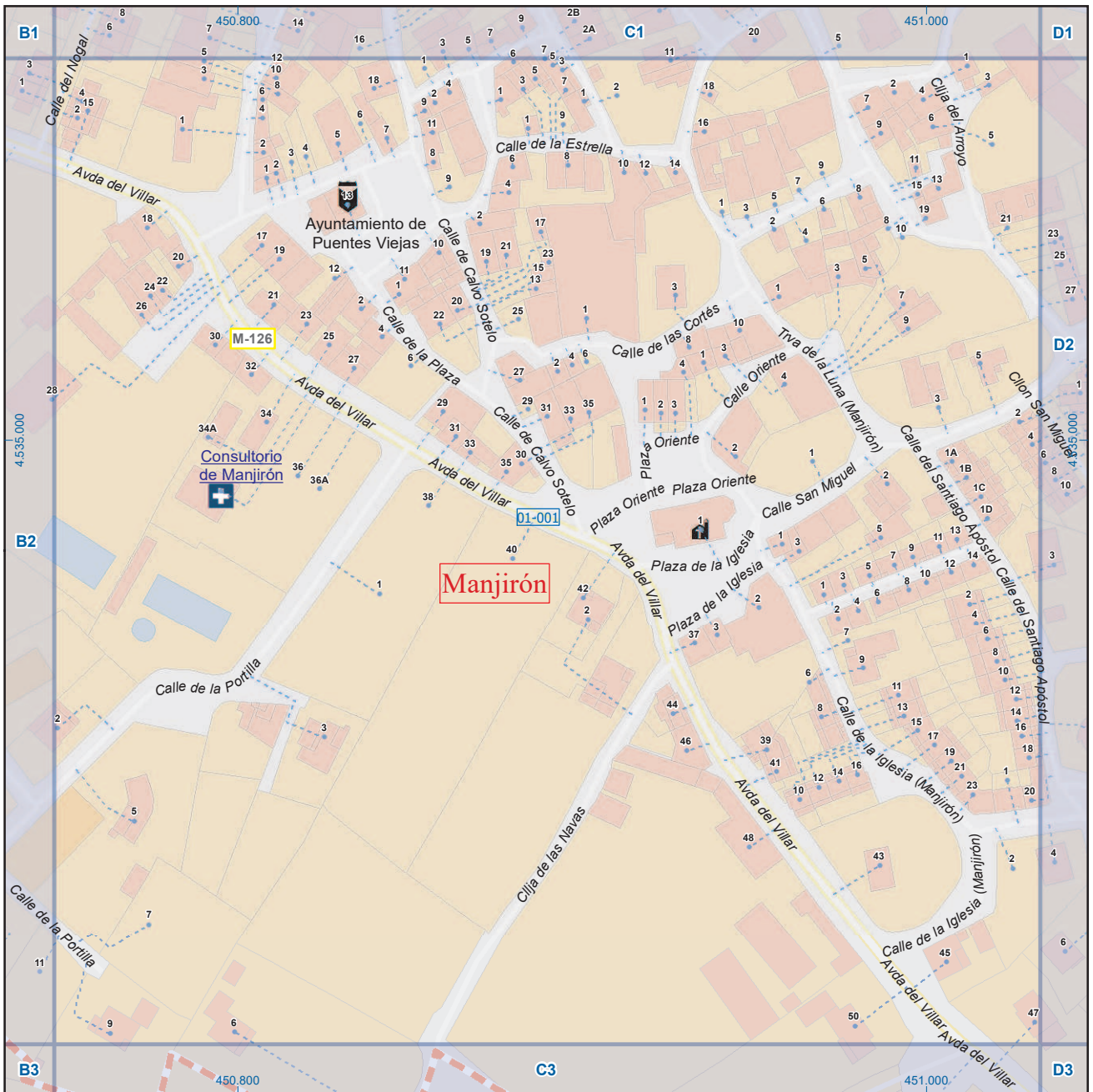
| | | |
|--|--------|---|
| | Meco | perímetro y nombre de núcleo de población |
| | 01-001 | límite municipal; sección censal |
| | M-608 | autopistas y autovías; carreteras principales |
| | M-618 | carreteras secundarias; otras carreteras |
| | | sanidad; ayuntamiento; estación cercanías |
| | | línea de ferrocarril; línea de metro ligero |
| | | boca de metro; estación metro ligero |
| | 1 | paseillos; número de portal |
| | Calle | calles; parroquias |



Puentes Viejas

Leyenda

| | | |
|--|--|---|
| | | perímetro y nombre de núcleo de población |
| | | límite municipal; sección censal |
| | | autopistas y autovías; carreteras principales |
| | | carreteras secundarias; otras carreteras |
| | | sanidad; ayuntamiento; estación cercanías |
| | | línea de ferrocarril; línea de metro ligero |
| | | boca de metro; estación metro ligero |
| | | paseillos; número de portal |
| | | calles; parroquias |



Puentes Viejas

Leyenda

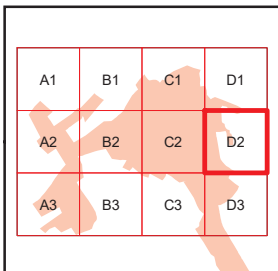
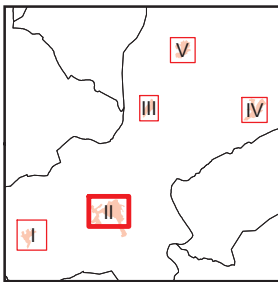
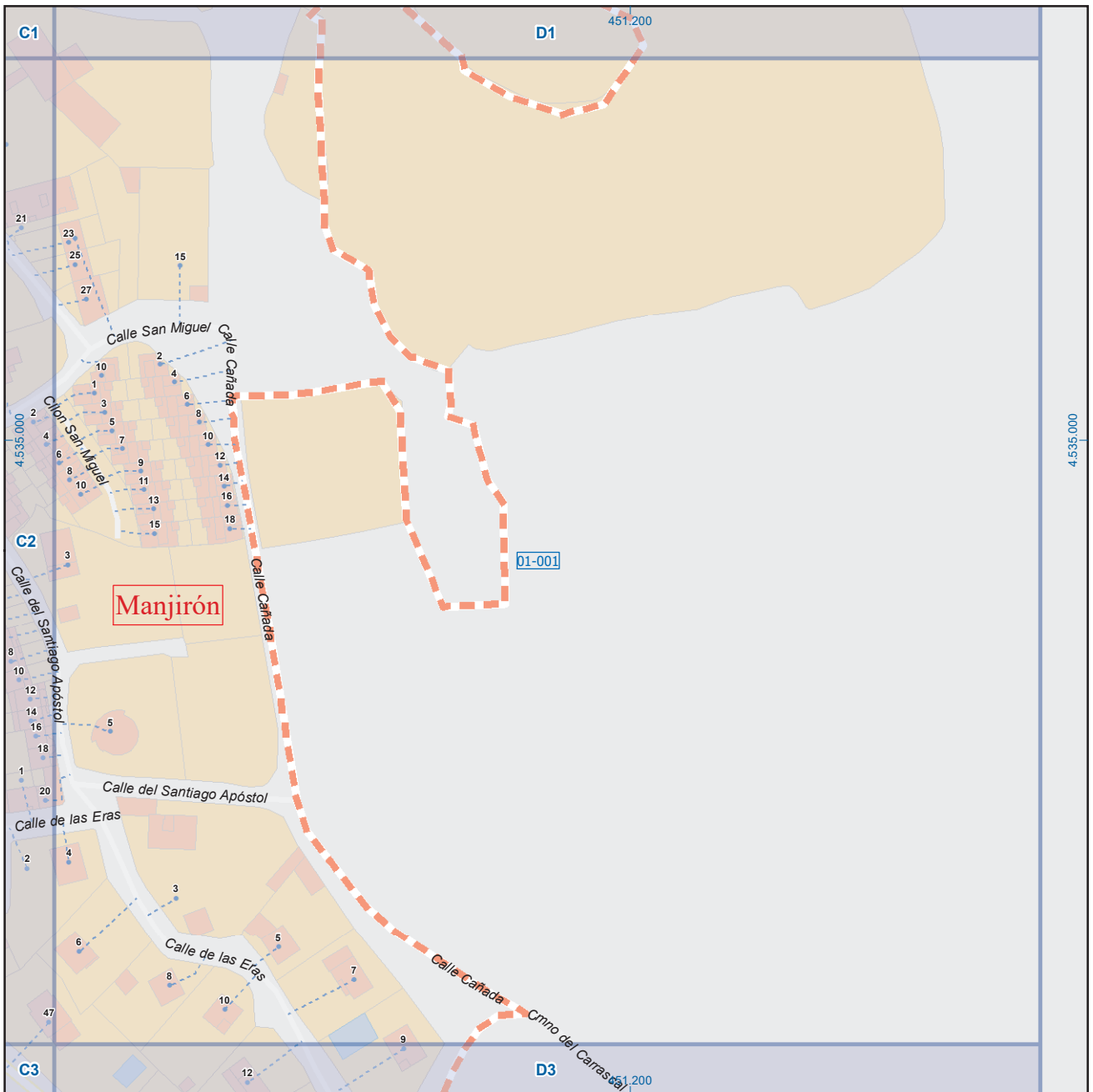
| | | |
|--|--------|---|
| | Meco | perímetro y nombre de núcleo de población |
| | 01-002 | límite municipal; sección censal |
| | M-608 | autopistas y autovías; carreteras principales |
| | M-618 | carreteras secundarias; otras carreteras |
| | | sanidad; ayuntamiento; estación cercanías |
| | | línea de ferrocarril; línea de metro ligero |
| | | boca de metro; estación metro ligero |
| | 1 | paseillos; número de portal |
| | Calle | calles; parroquias |



Dirección General de Economía
CONSEJERÍA DE ECONOMÍA,
HACIENDA Y EMPLEO



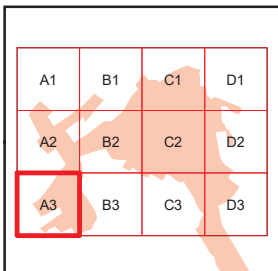
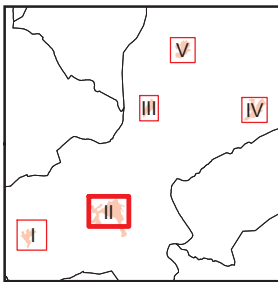
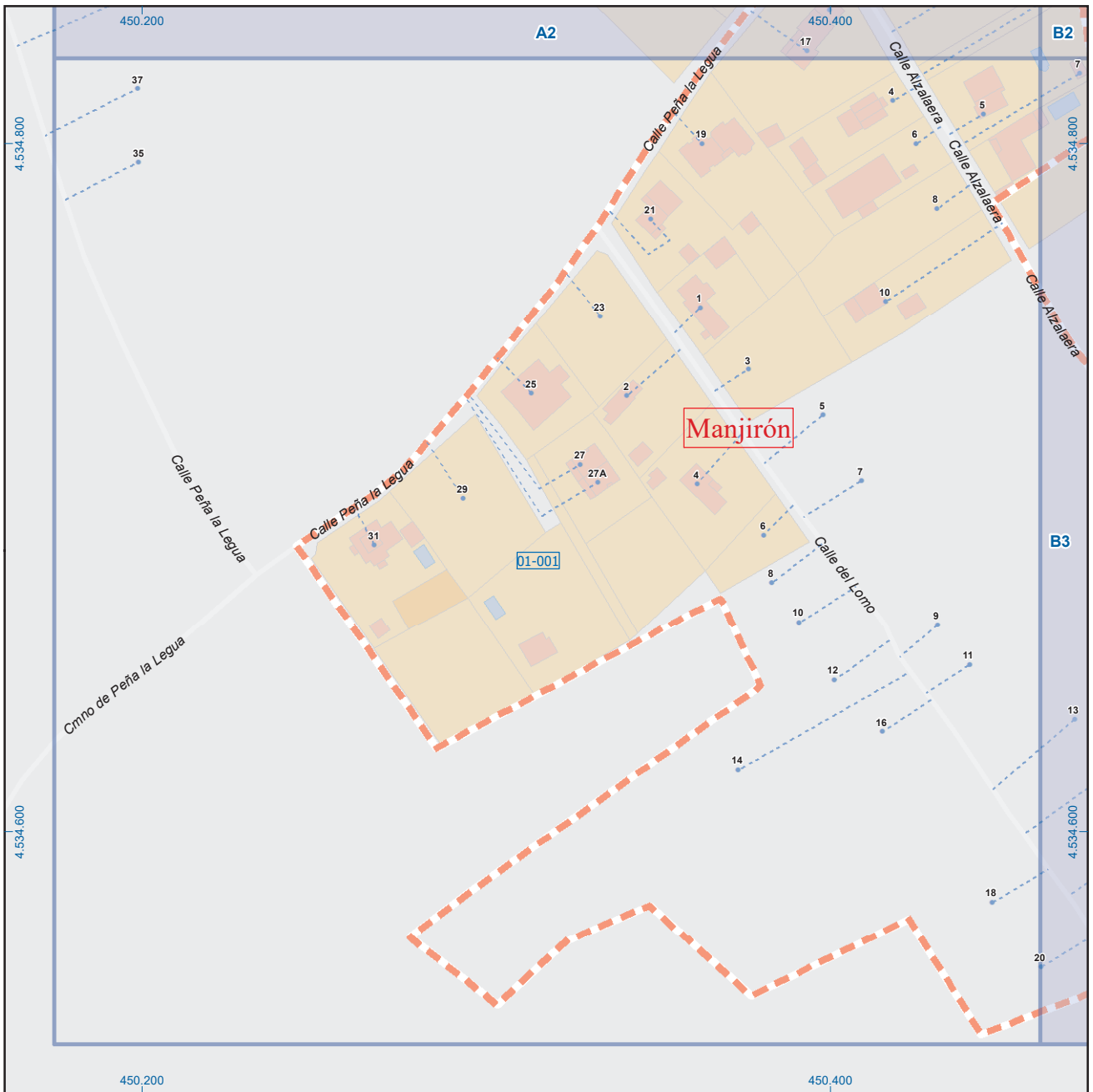
Mapa II - C2



Puentes Viejas

Leyenda

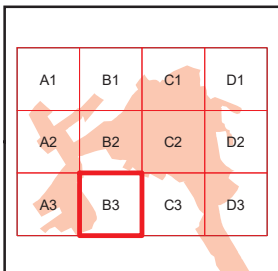
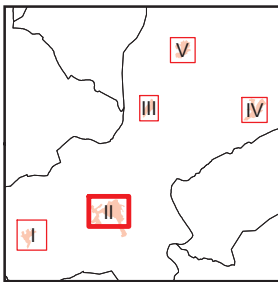
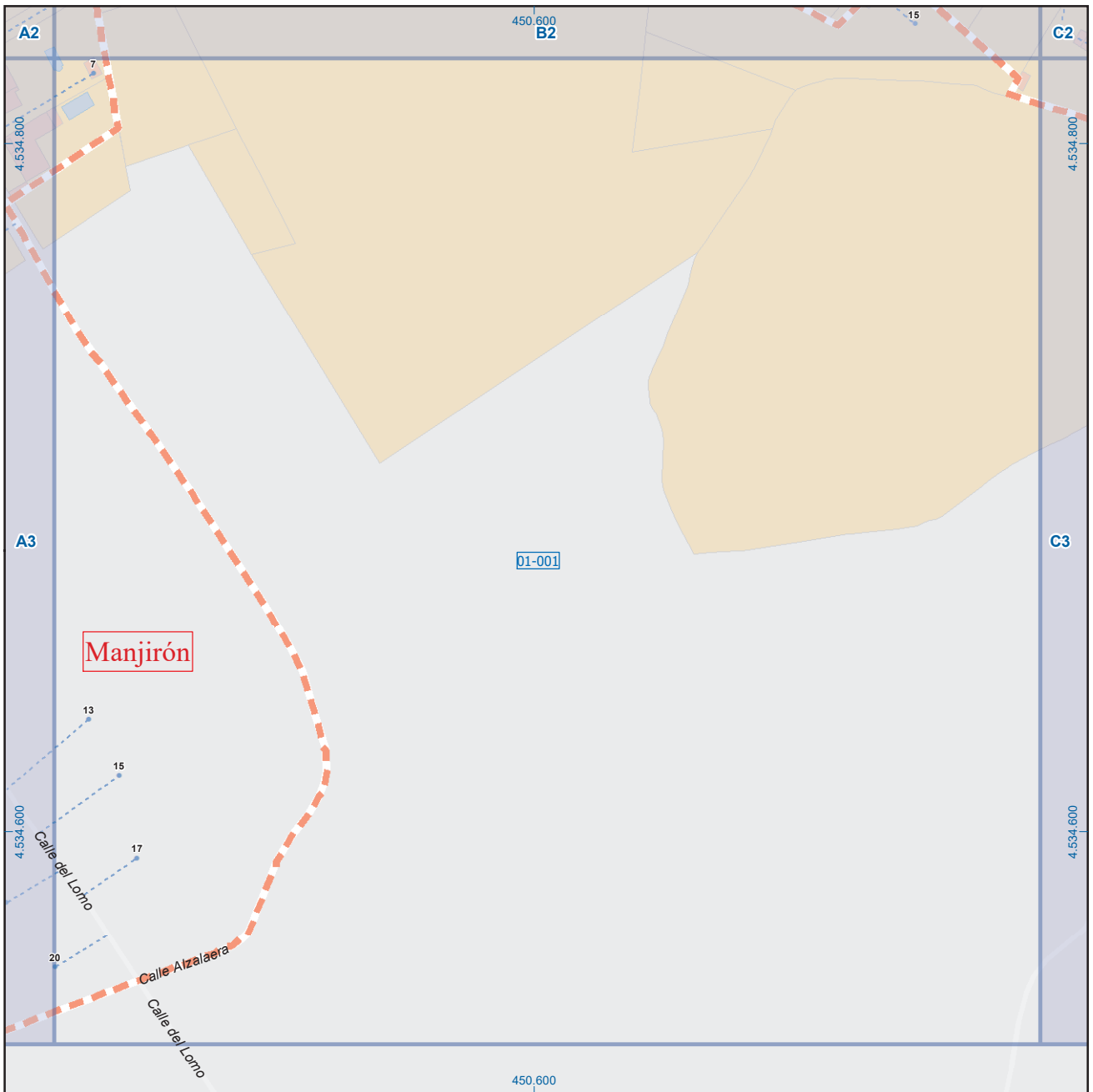
| | | |
|--|--------|---|
| | Meco | perímetro y nombre de núcleo de población |
| | D1-001 | límite municipal; sección censal |
| | A-6 | autopistas y autovías; carreteras principales |
| | M-604 | carreteras secundarias; otras carreteras |
| | | sanidad; ayuntamiento; estación cercanías |
| | | línea de ferrocarril; línea de metro ligero |
| | ML | boca de metro; estación metro ligero |
| | 1 | paseillos; número de portal |
| | Calle | calles; parroquias |



Puentes Viejas

Leyenda

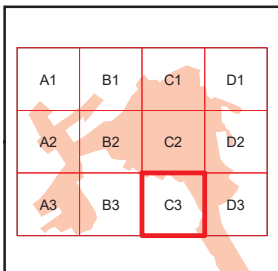
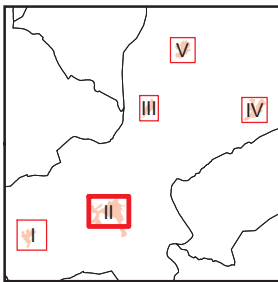
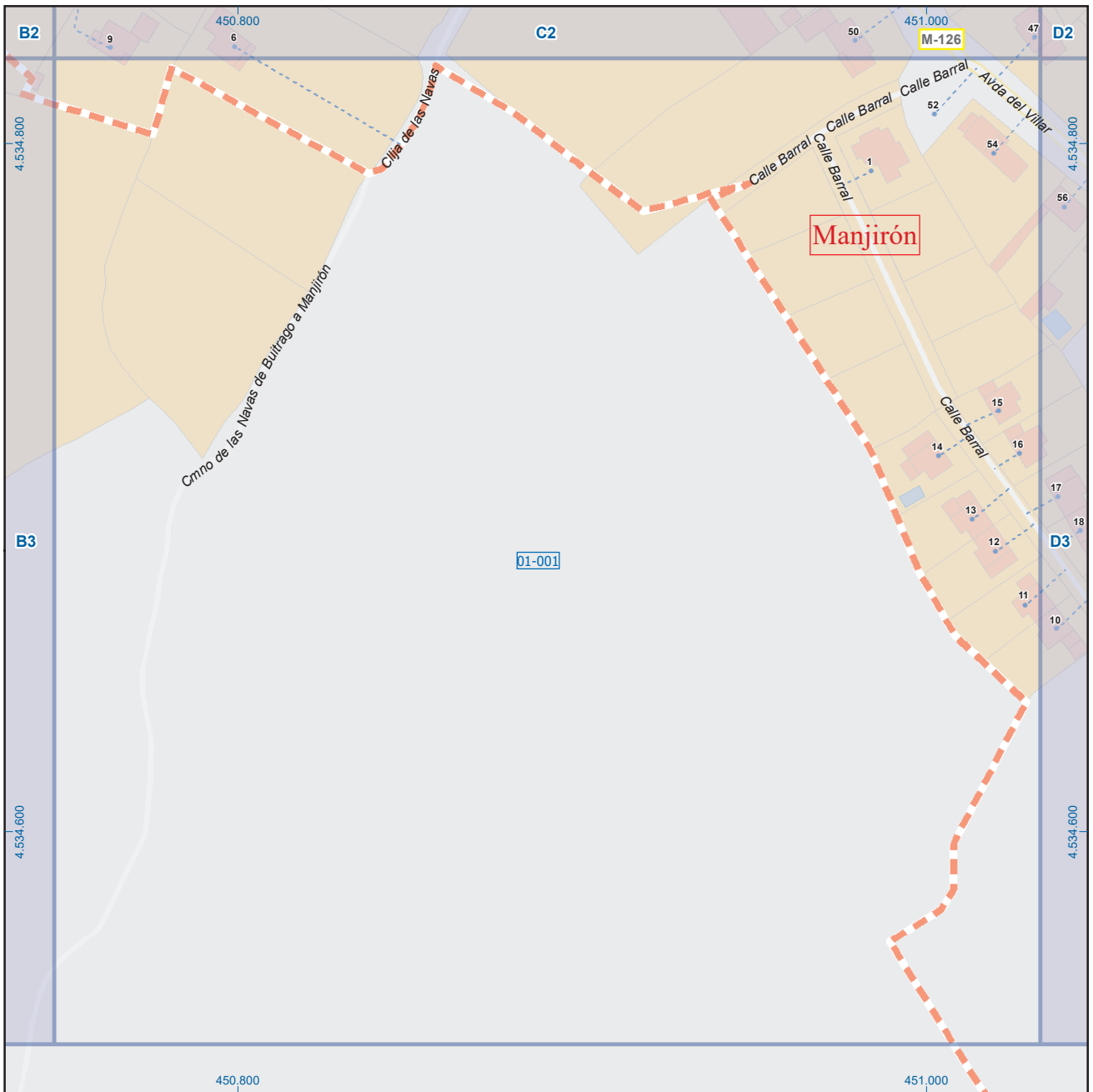
| | | |
|--|--------|---|
| | Meco | perímetro y nombre de núcleo de población |
| | D1-001 | límite municipal; sección censal |
| | A-6 | autopistas y autovías; carreteras principales |
| | M-604 | carreteras secundarias; otras carreteras |
| | | sanidad; ayuntamiento; estación cercanías |
| | | línea de ferrocarril; línea de metro ligero |
| | ML | boca de metro; estación metro ligero |
| | 1 | paseillos; número de portal |
| | Calle | calles; parroquias |



Puentes Viejas

Leyenda

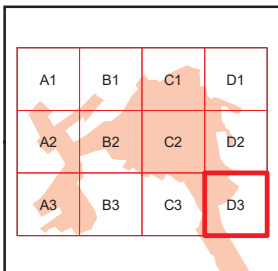
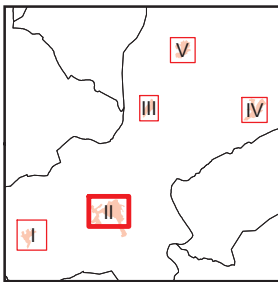
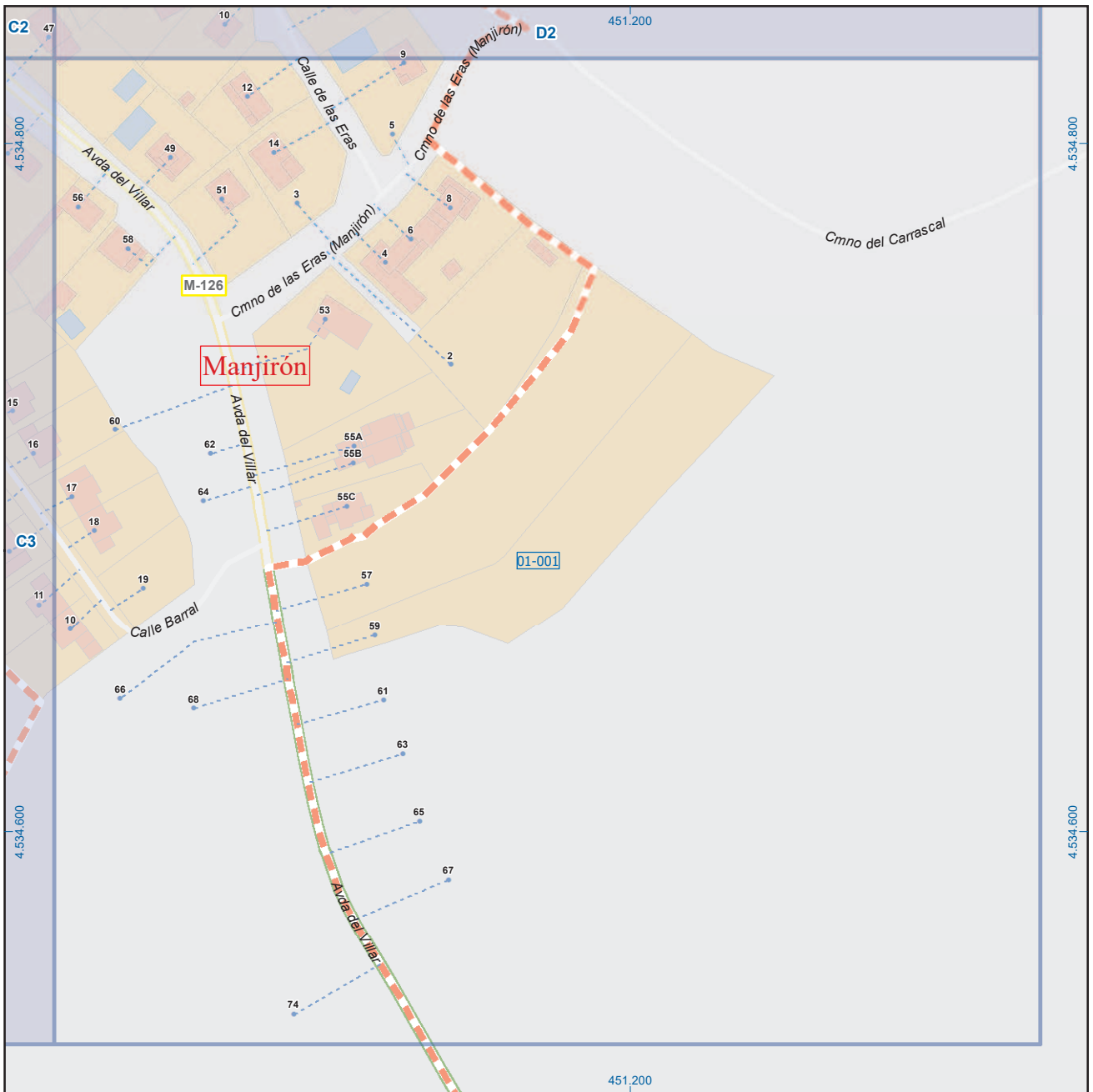
| | | |
|--|--------|---|
| | Meco | perímetro y nombre de núcleo de población |
| | D1-002 | límite municipal; sección censal |
| | A-6 | autopistas y autovías; carreteras principales |
| | M-604 | carreteras secundarias; otras carreteras |
| | | sanidad; ayuntamiento; estación cercanías |
| | | línea de ferrocarril; línea de metro ligero |
| | ML | boca de metro; estación metro ligero |
| | 1 | paseillos; número de portal |
| | Calle | calles; parroquias |



Puentes Viejas

Leyenda

- Meco: perímetro y nombre de núcleo de población
- D1-002: límite municipal; sección censal
- A-6: autopistas y autovías; carreteras principales
- M-608: carreteras secundarias; otras carreteras
- +: sanidad; ayuntamiento; estación cercanías
- : línea de ferrocarril; línea de metro ligero
- M: boca de metro; estación metro ligero
- 1: paseillos; número de portal
- Calle: calles; parroquias



Puentes Viejas

Leyenda

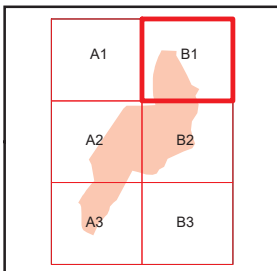
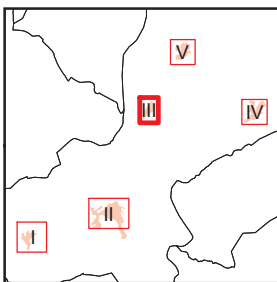
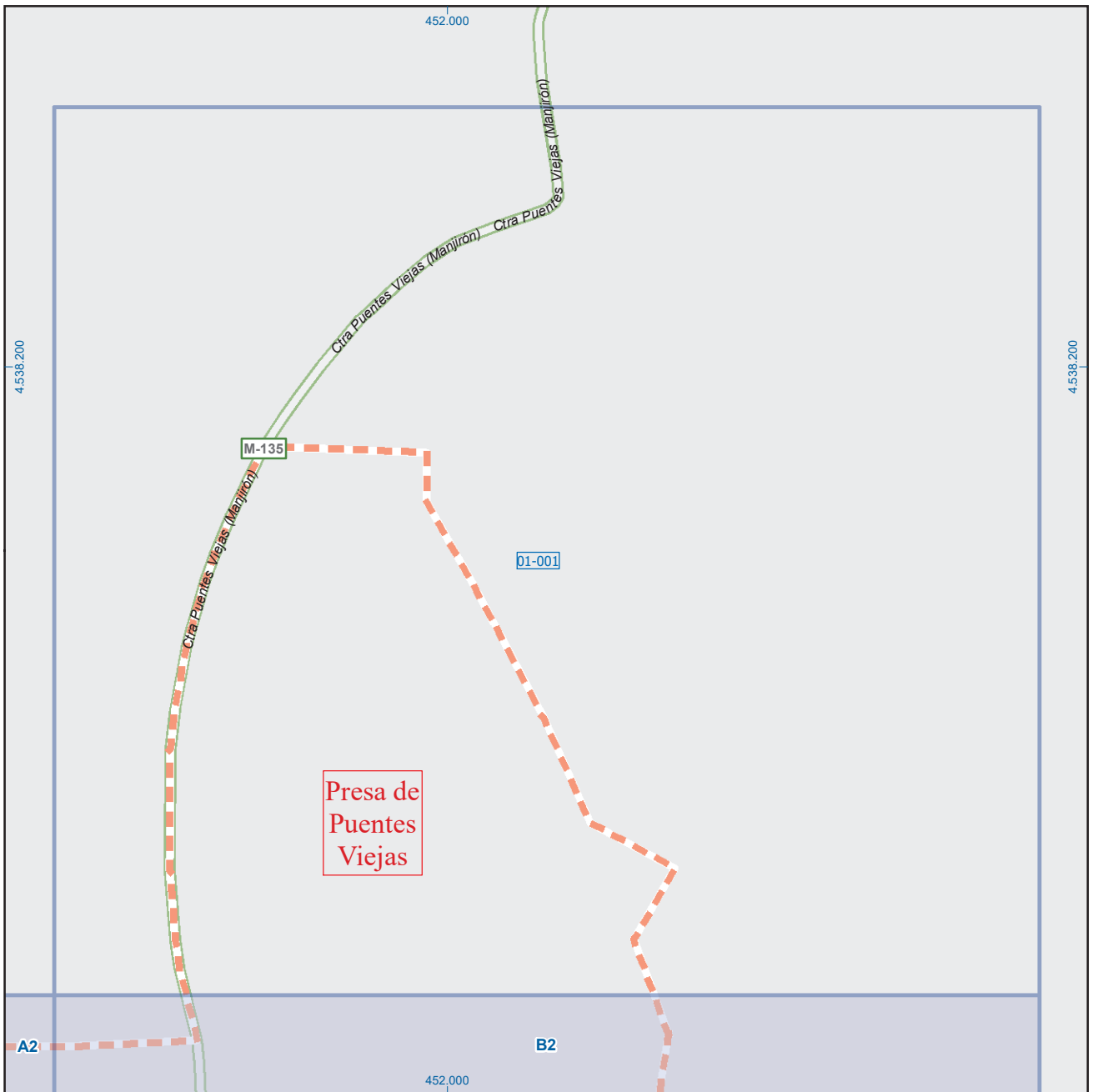
| | | |
|--|--------|---|
| | Meco | perímetro y nombre de núcleo de población |
| | D1-002 | límite municipal; sección censal |
| | A-6 | autopistas y autovías; carreteras principales |
| | M-604 | carreteras secundarias; otras carreteras |
| | | sanidad; ayuntamiento; estación cercanías |
| | | línea de ferrocarril; línea de metro ligero |
| | | boca de metro; estación metro ligero |
| | 1 | paseillos; número de portal |
| | Calle | calles; parroquias |



Dirección General de Economía
CONSEJERÍA DE ECONOMÍA,
HACIENDA Y EMPLEO



Mapa II - D3



Puentes Viejas

Leyenda

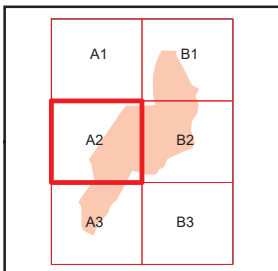
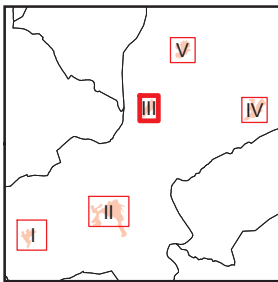
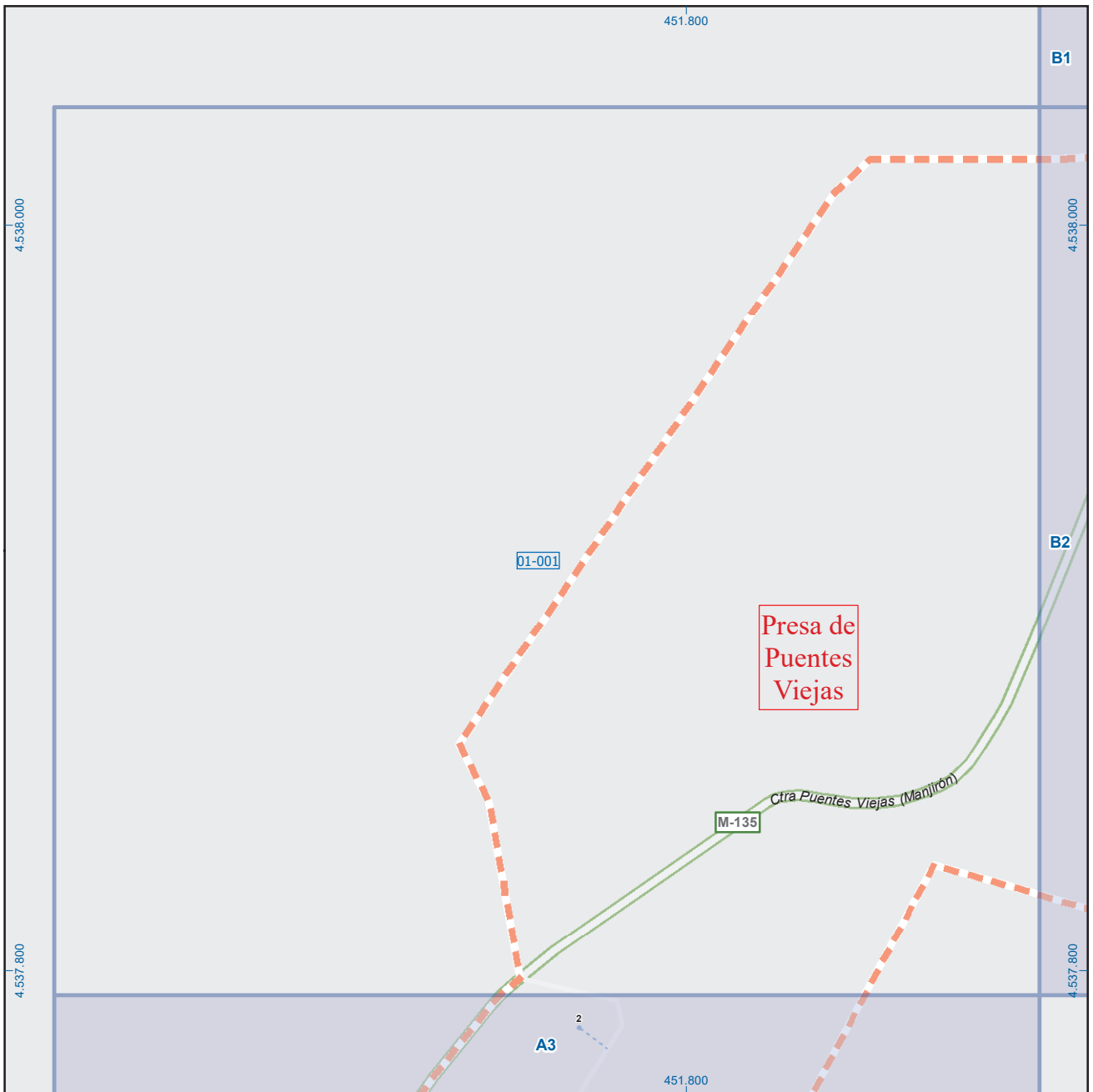
| | | |
|--|--------|---|
| | Meco | perímetro y nombre de núcleo de población |
| | D1-002 | límite municipal; sección censal |
| | A-6 | autopistas y autovías; carreteras principales |
| | M-604 | carreteras secundarias; otras carreteras |
| | | sanidad; ayuntamiento; estación cercanías |
| | | línea de ferrocarril; línea de metro ligero |
| | | boca de metro; estación metro ligero |
| | 1 | paseillos; número de portal |
| | Calle | calles; parroquias |



Dirección General de Economía
CONSEJERÍA DE ECONOMÍA,
HACIENDA Y EMPLEO

0 10 20 m
ESCALA GRÁFICA

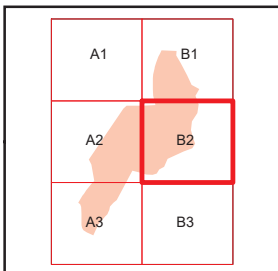
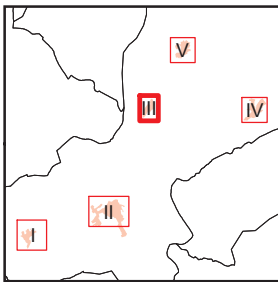
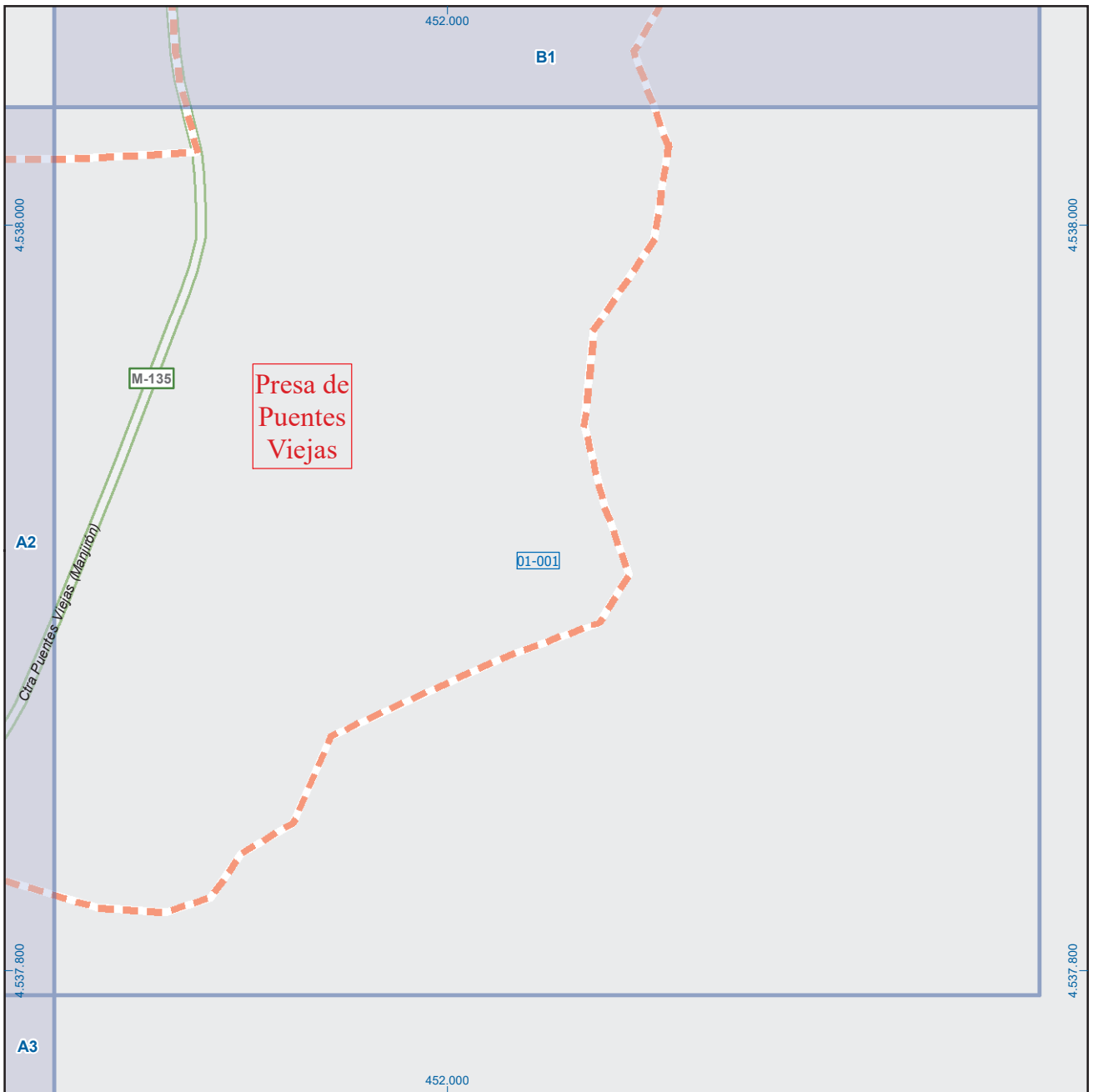
Mapa III - B1



Puentes Viejas

Leyenda

| | | |
|--|--------|---|
| | Meco | perímetro y nombre de núcleo de población |
| | D1-001 | límite municipal; sección censal |
| | M-608 | autopistas y autovías; carreteras principales |
| | M-618 | carreteras secundarias; otras carreteras |
| | | sanidad; ayuntamiento; estación cercanías |
| | | línea de ferrocarril; línea de metro ligero |
| | | boca de metro; estación metro ligero |
| | 1 | paseillos; número de portal |
| | Calle | calles; parroquias |



Puentes Viejas

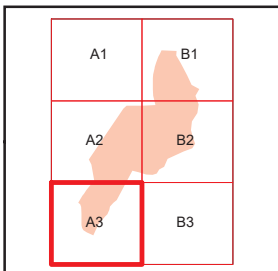
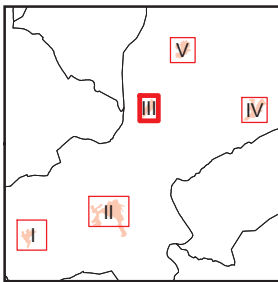
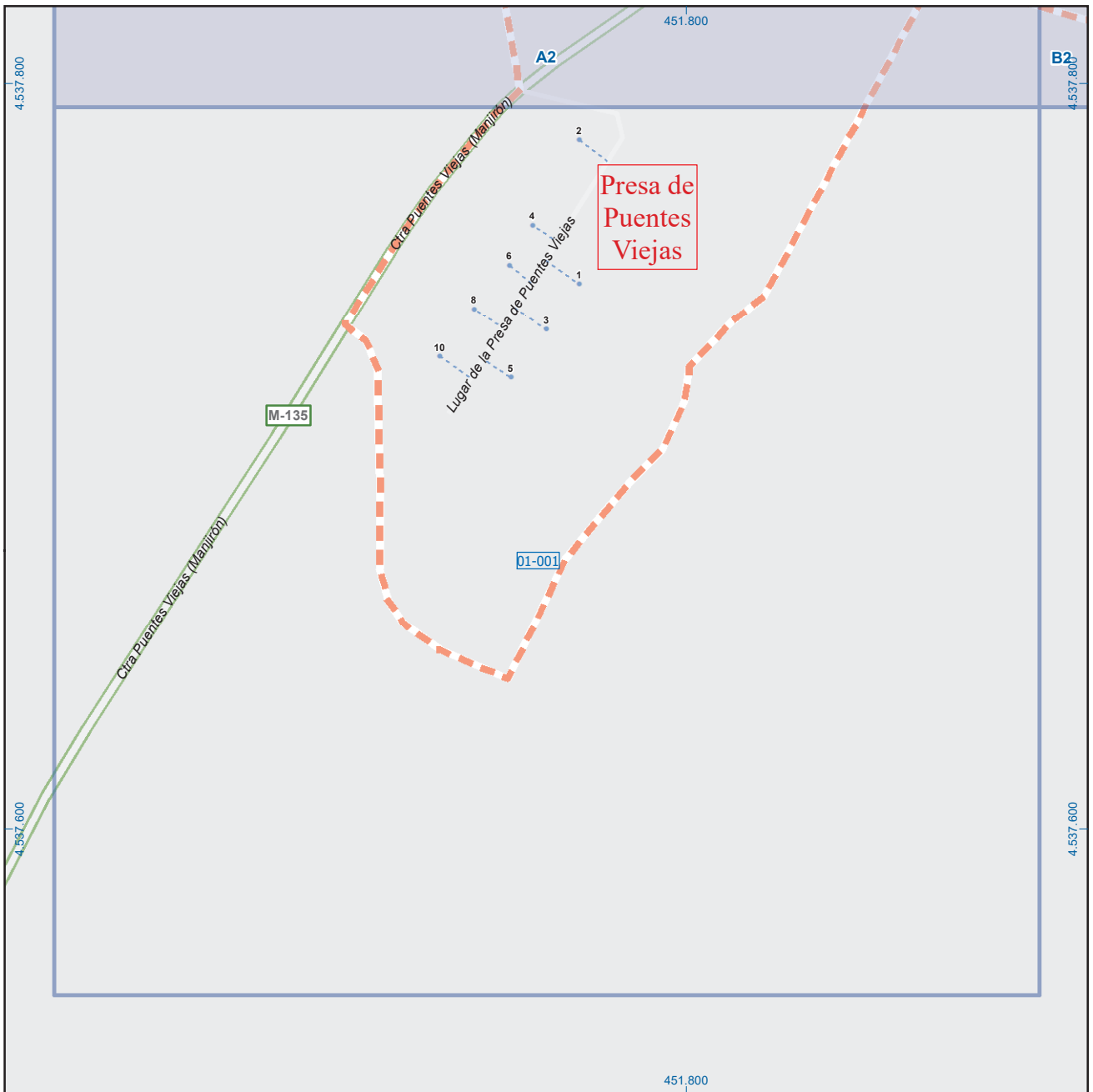
Leyenda

| | | |
|--|--------|---|
| | Meco | perímetro y nombre de núcleo de población |
| | D1-002 | límite municipal; sección censal |
| | M-608 | autopistas y autovías; carreteras principales |
| | M-618 | carreteras secundarias; otras carreteras |
| | | sanidad; ayuntamiento; estación cercanías |
| | | línea de ferrocarril; línea de metro ligero |
| | | boca de metro; estación metro ligero |
| | 1 | paseillos; número de portal |
| | | calles; parroquias |


 Dirección General de Economía
 CONSEJERÍA DE ECONOMÍA,
 HACIENDA Y EMPLEO


 ESCALA GRÁFICA

Mapa III - B2



Puentes Viejas

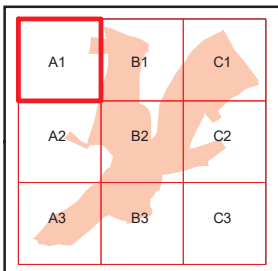
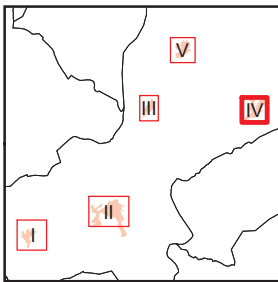
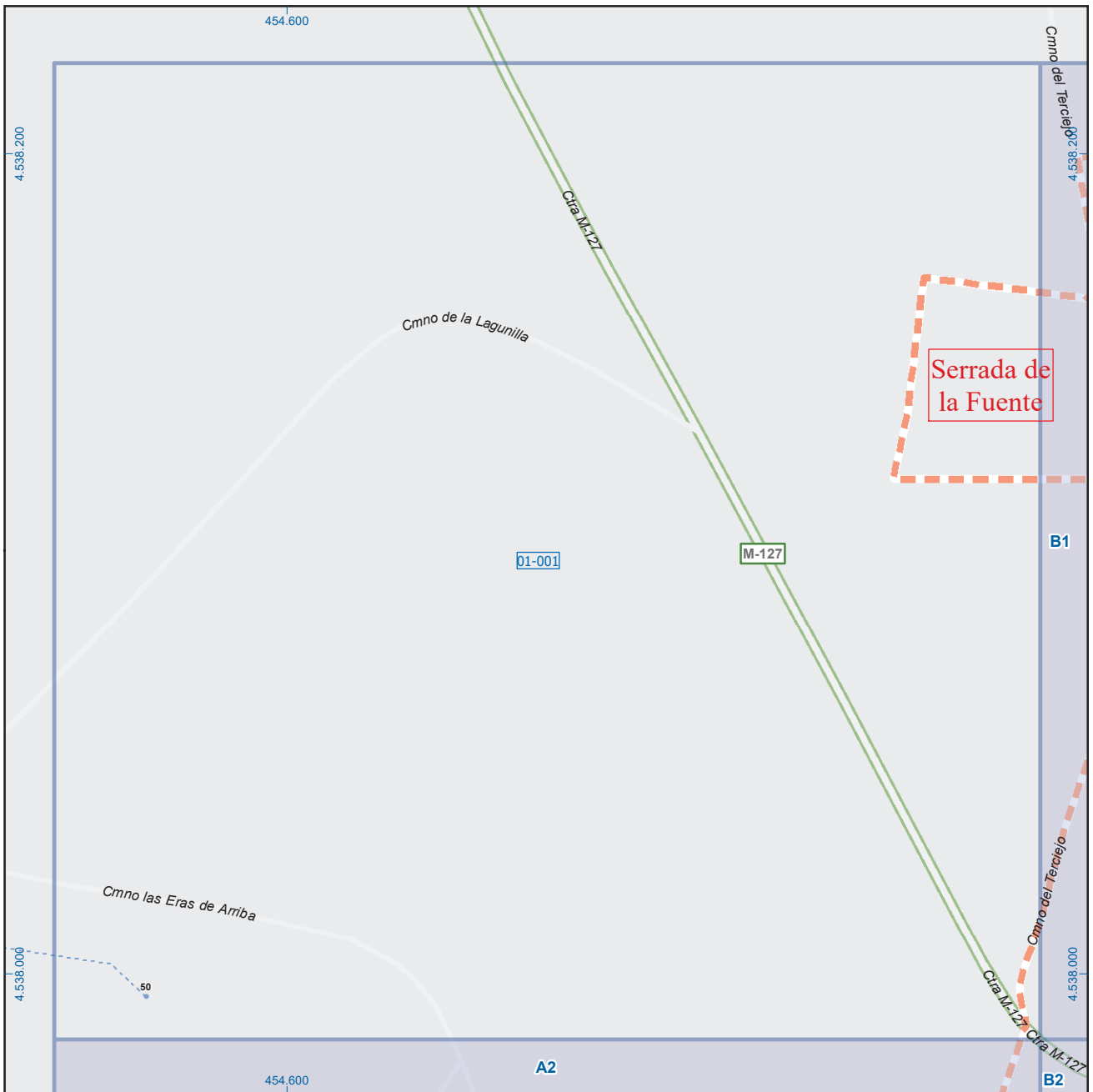
Leyenda

| | | |
|--|--------|---|
| | Meco | perímetro y nombre de núcleo de población |
| | D1-002 | límite municipal; sección censal |
| | A-6 | autopistas y autovías; carreteras principales |
| | M-604 | carreteras secundarias; otras carreteras |
| | | sanidad; ayuntamiento; estación cercanías |
| | | línea de ferrocarril; línea de metro ligero |
| | ML | boca de metro; estación metro ligero |
| | 1 | paseillos; número de portal |
| | Calle | calles; parroquias |


 Dirección General de Economía
 CONSEJERÍA DE ECONOMÍA,
 HACIENDA Y EMPLEO


 ESCALA GRÁFICA

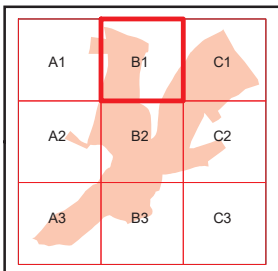
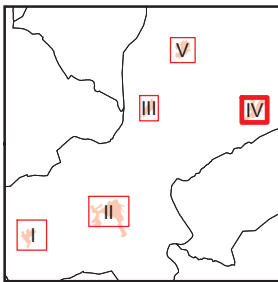
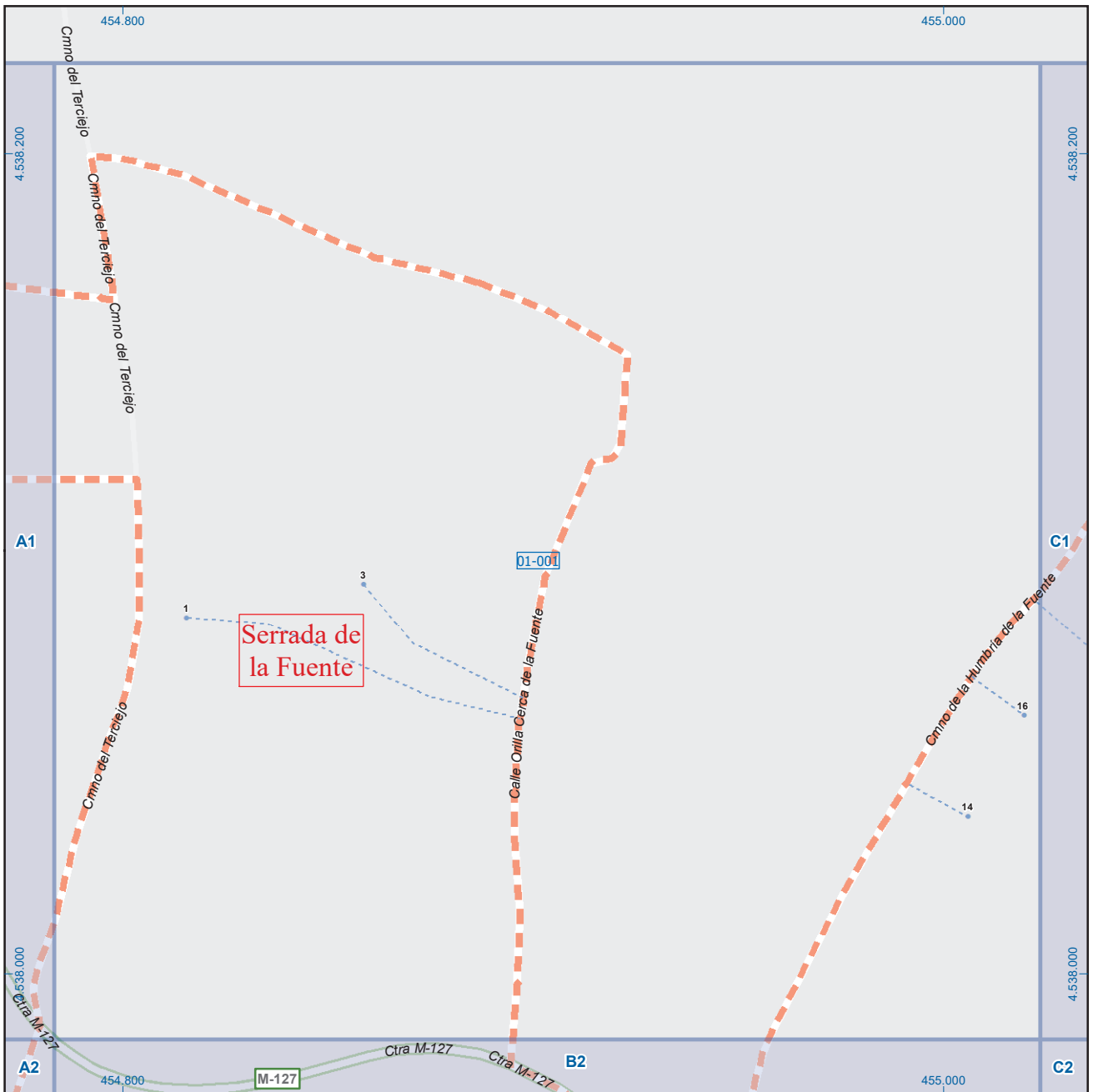
Mapa III - A3



Puentes Viejas

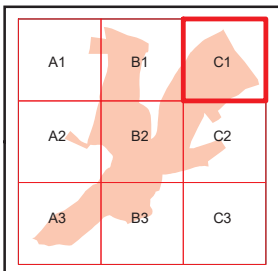
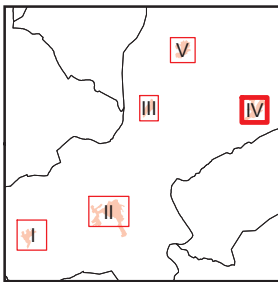
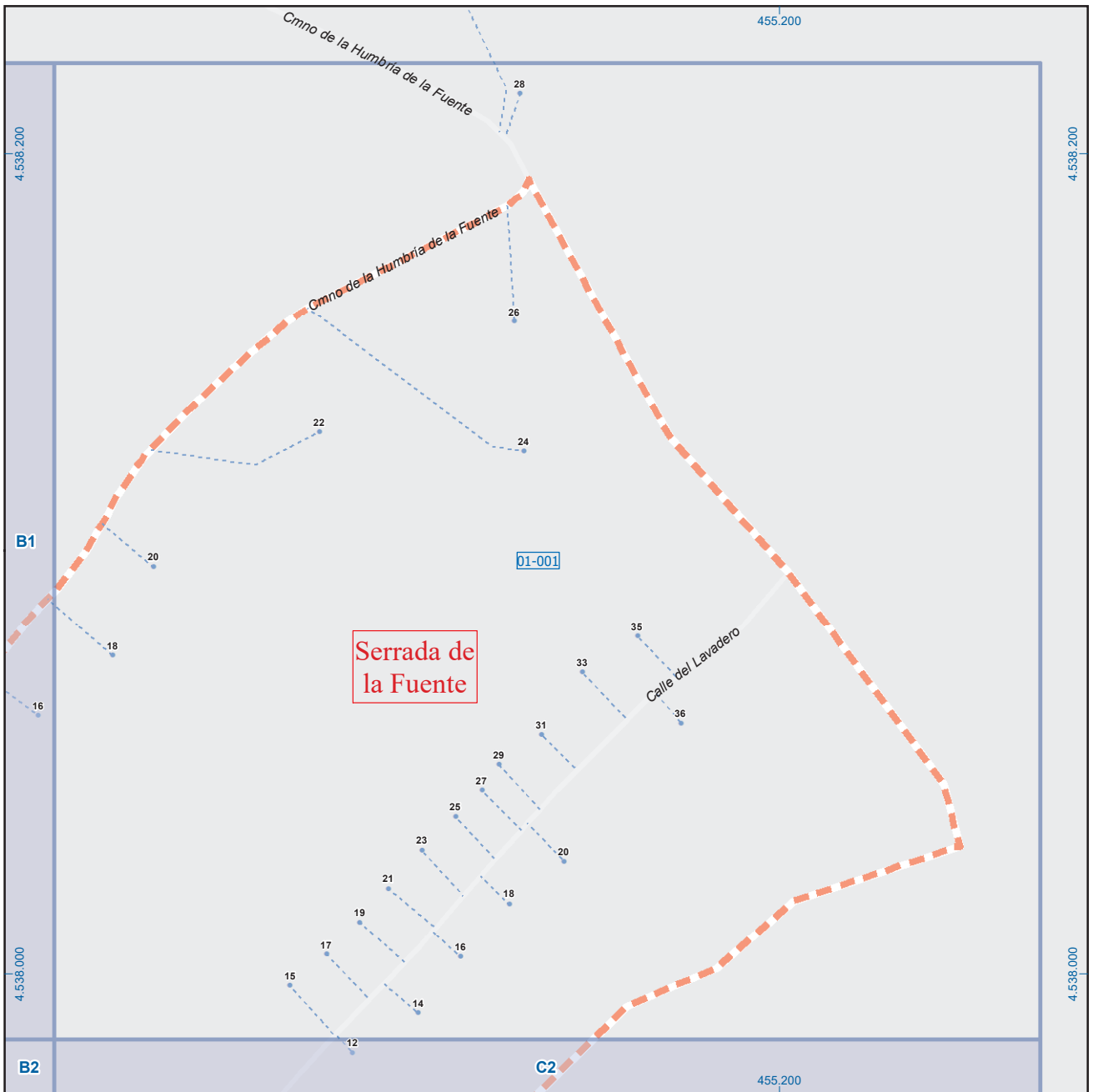
Leyenda

| | | |
|--|--------|---|
| | Meco | perímetro y nombre de núcleo de población |
| | 01-001 | límite municipal; sección censal |
| | A-6 | autopistas y autovías; carreteras principales |
| | M-604 | carreteras secundarias; otras carreteras |
| | | sanidad; ayuntamiento; estación cercanías |
| | | línea de ferrocarril; línea de metro ligero |
| | | boca de metro; estación metro ligero |
| | 1 | paseillos; número de portal |
| | Calle | calles; parroquias |



Puentes Viejas

| Leyenda | | |
|---------|--------|---|
| | Meco | perímetro y nombre de núcleo de población |
| | 01-001 | límite municipal; sección censal |
| | A-6 | autopistas y autovías; carreteras principales |
| | M-604 | carreteras secundarias; otras carreteras |
| | | sanidad; ayuntamiento; estación cercanías |
| | | línea de ferrocarril; línea de metro ligero |
| | | boca de metro; estación metro ligero |
| | 1 | paseillos; número de portal |
| | Calle | calles; parroquias |



Puentes Viejas

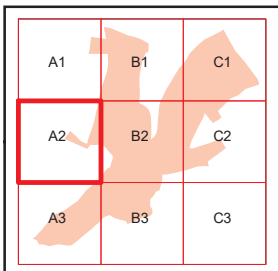
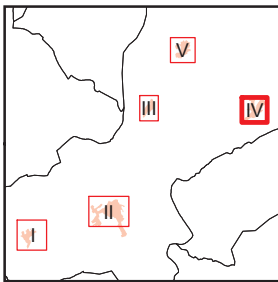
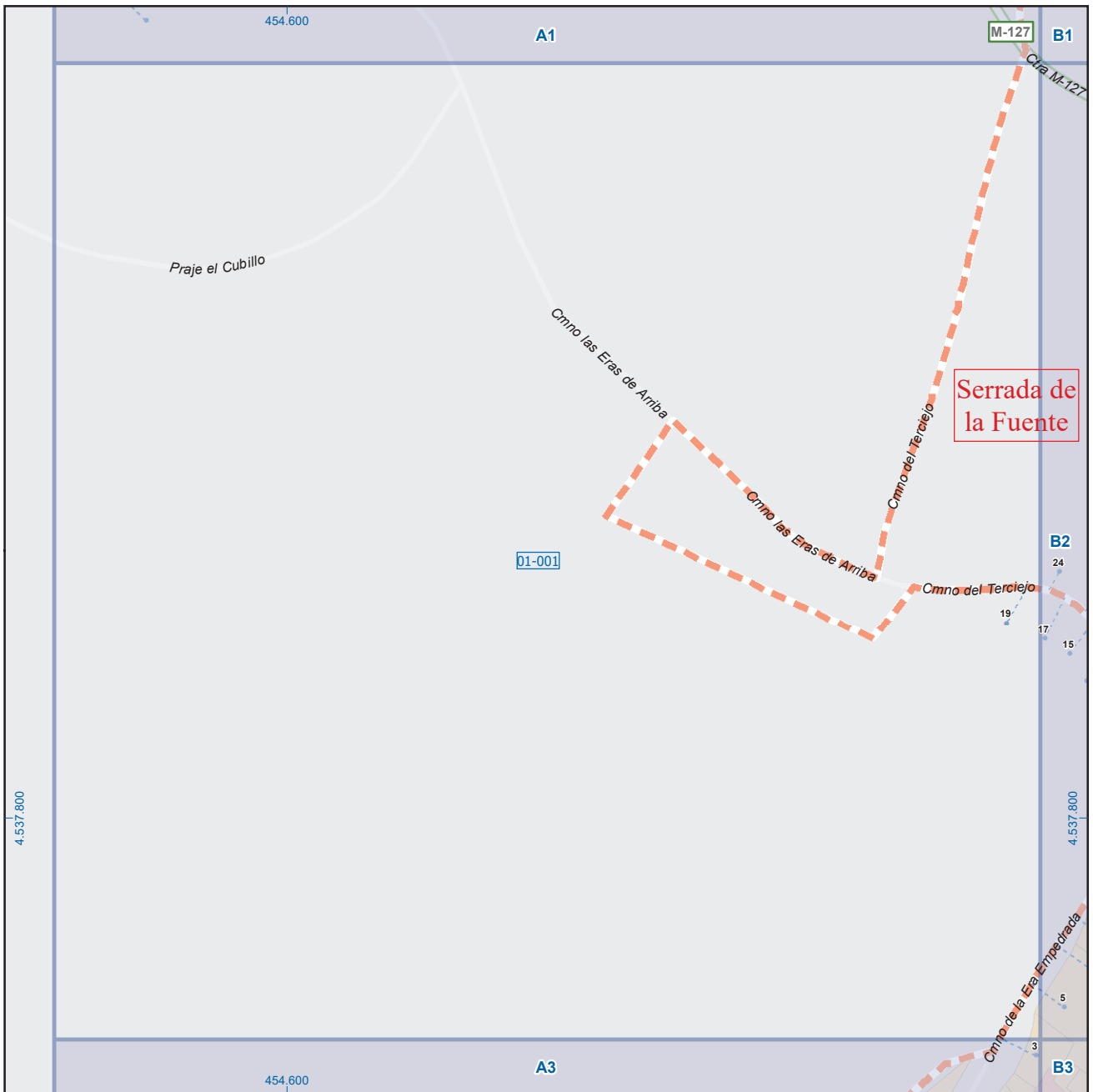
Leyenda

| | | |
|--|--------|---|
| | Meco | perímetro y nombre de núcleo de población |
| | 01-001 | límite municipal; sección censal |
| | M-608 | autopistas y autovías; carreteras principales |
| | M-618 | carreteras secundarias; otras carreteras |
| | | sanidad; ayuntamiento; estación cercanías |
| | | línea de ferrocarril; línea de metro ligero |
| | | boca de metro; estación metro ligero |
| | 1 | paseillos; número de portal |
| | Calle | calles; parroquias |


 Dirección General de Economía
 CONSEJERÍA DE ECONOMÍA,
 HACIENDA Y EMPLEO



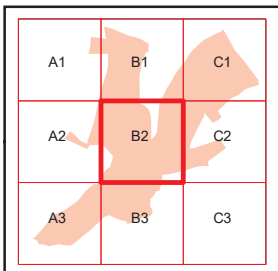
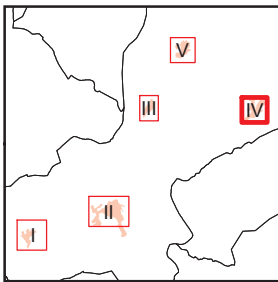
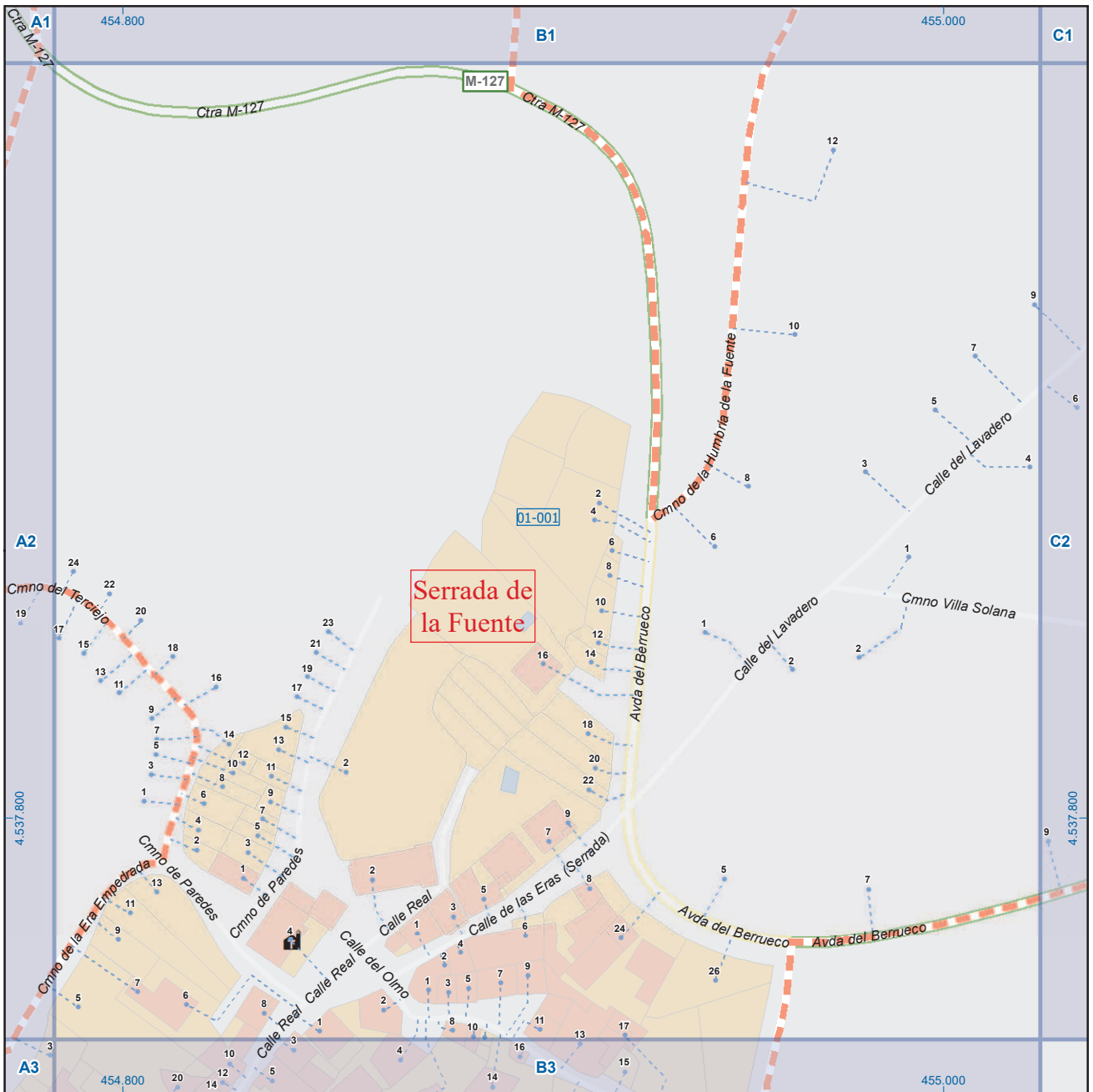
Mapa IV - C1



Puentes Viejas

Leyenda

- Meco: perímetro y nombre de núcleo de población
- 01-001: límite municipal; sección censal
- A-6: autopistas y autovías; carreteras principales
- M-604, M-608, M-618: carreteras secundarias; otras carreteras
- +: sanidad; ayuntamiento; estación cercanías
- : línea de ferrocarril; línea de metro ligero
- ML: boca de metro; estación metro ligero
- 1: paseillos; número de portal
- Calle: calles; parroquias



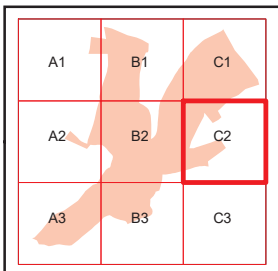
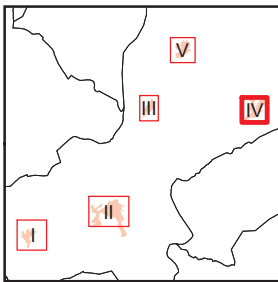
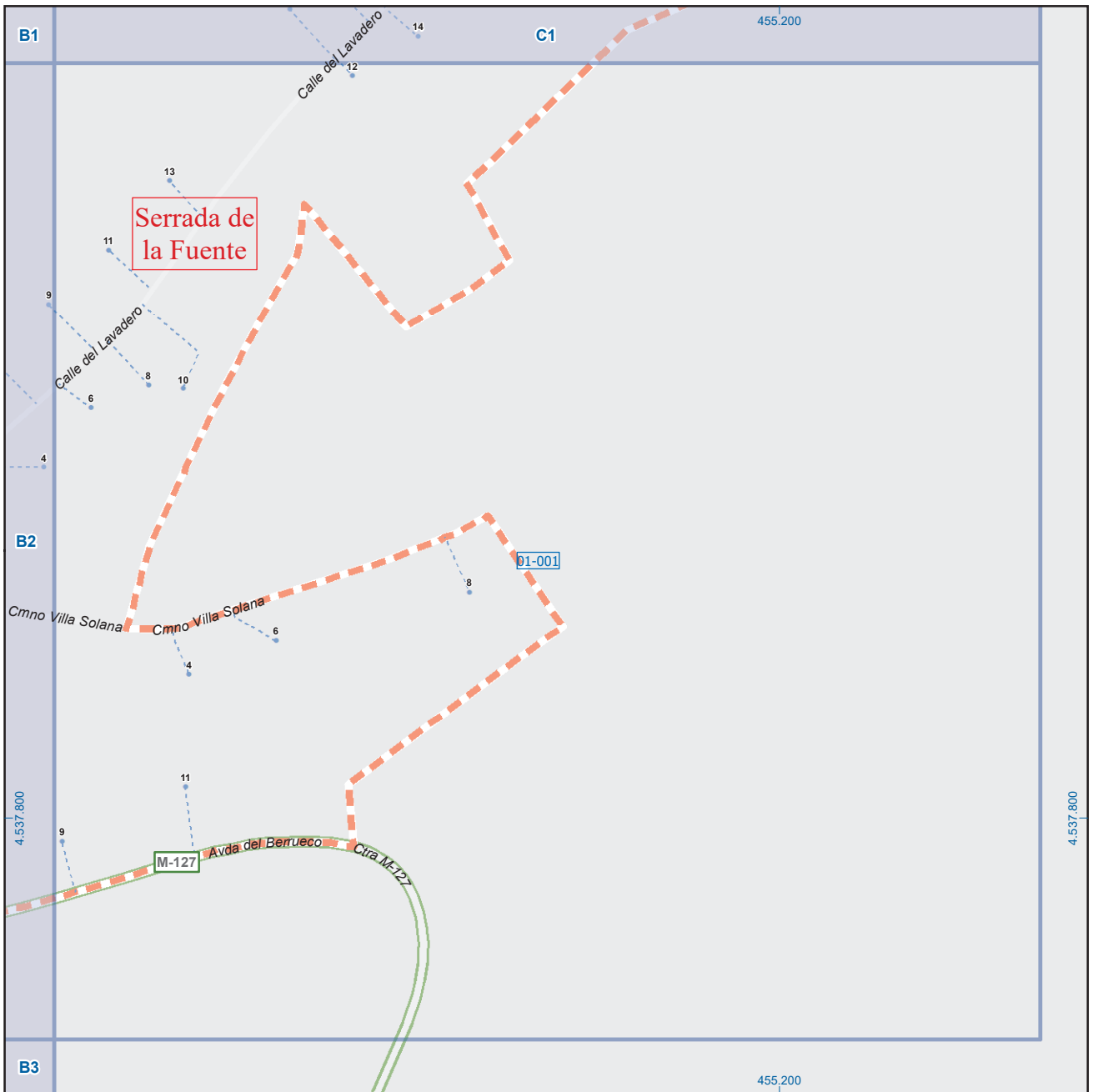
Puentes Viejas

Leyenda

| | | |
|--|--------|---|
| | Meco | perímetro y nombre de núcleo de población |
| | 01-002 | límite municipal; sección censal |
| | A-6 | autopistas y autovías; carreteras principales |
| | M-604 | carreteras secundarias; otras carreteras |
| | | sanidad; ayuntamiento; estación cercanías |
| | | línea de ferrocarril; línea de metro ligero |
| | ML | boca de metro; estación metro ligero |
| | 1 | paseillos; número de portal |
| | Calle | calles; parroquias |


 Dirección General de Economía
 CONSEJERÍA DE ECONOMÍA,
 HACIENDA Y EMPLEO





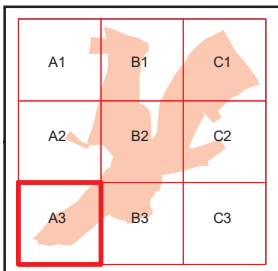
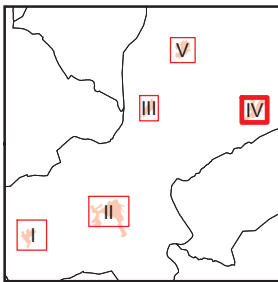
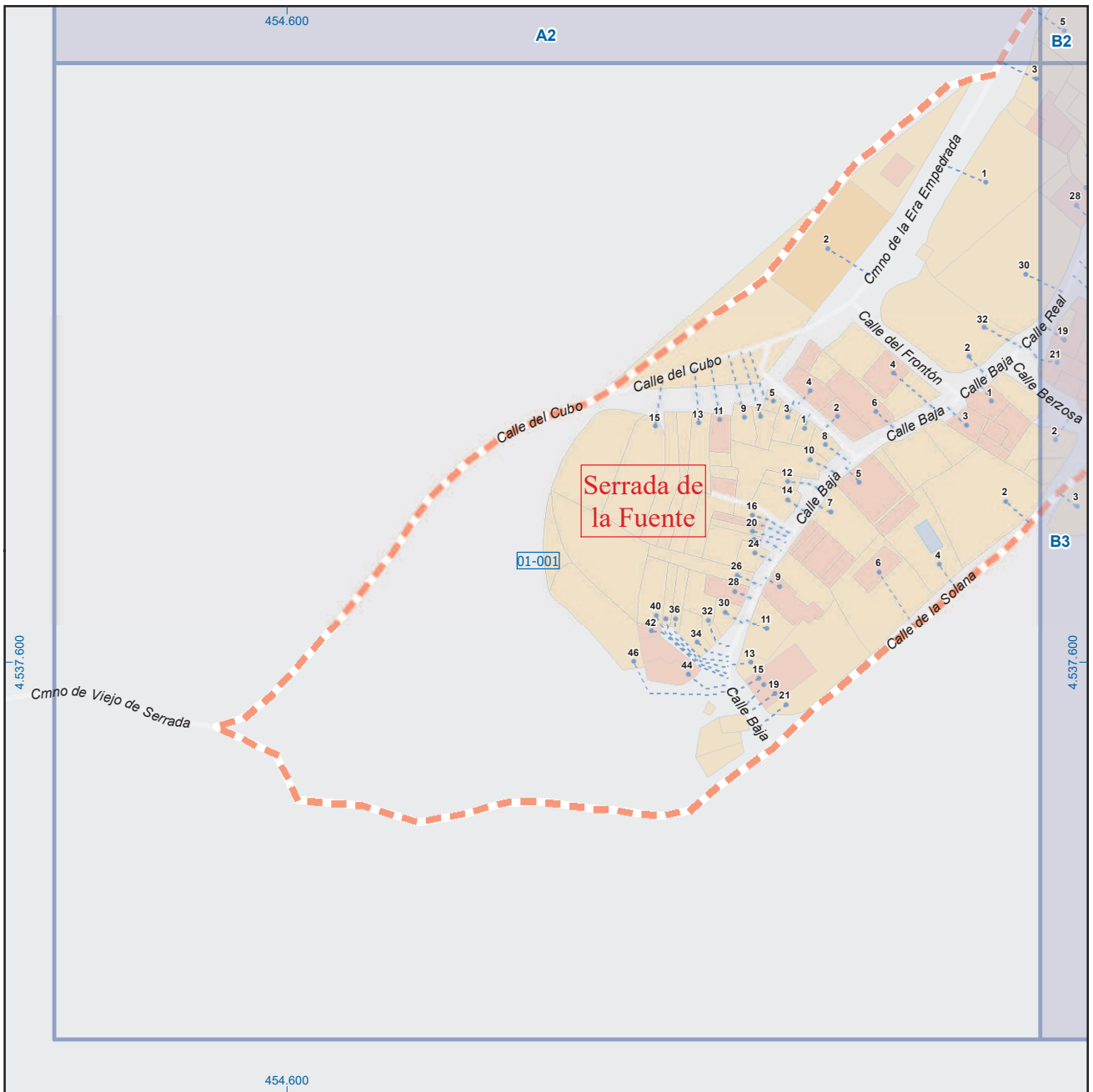
Puentes Viejas

Leyenda

| | | |
|--|--------|---|
| | Meco | perímetro y nombre de núcleo de población |
| | 01-001 | límite municipal; sección censal |
| | A-6 | autopistas y autovías; carreteras principales |
| | M-604 | carreteras secundarias; otras carreteras |
| | | sanidad; ayuntamiento; estación cercanías |
| | | línea de ferrocarril; línea de metro ligero |
| | ML | boca de metro; estación metro ligero |
| | 1 | paseillos; número de portal |
| | Calle | calles; parroquias |


 Dirección General de Economía
 CONSEJERÍA DE ECONOMÍA,
 HACIENDA Y EMPLEO

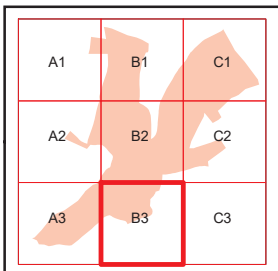
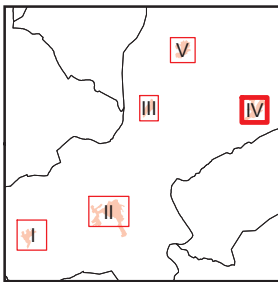




Puentes Viejas

Legenda

| | | |
|--|--------|---|
| | Meco | perímetro y nombre de núcleo de población |
| | D1-002 | límite municipal; sección censal |
| | A-6 | autopistas y autovías; carreteras principales |
| | M-604 | carreteras secundarias; otras carreteras |
| | | sanidad; ayuntamiento; estación cercanías |
| | | línea de ferrocarril; línea de metro ligero |
| | | boca de metro; estación metro ligero |
| | 1 | paseillos; número de portal |
| | Calle | calles; parroquias |



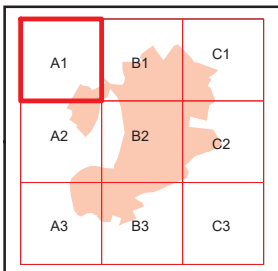
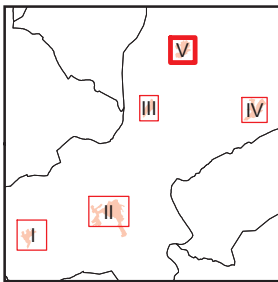
Puentes Viejas

Leyenda

| | | |
|--|--------|---|
| | Meco | perímetro y nombre de núcleo de población |
| | 01-002 | límite municipal; sección censal |
| | M-608 | autopistas y autovías; carreteras principales |
| | M-618 | carreteras secundarias; otras carreteras |
| | | sanidad; ayuntamiento; estación cercanías |
| | | línea de ferrocarril; línea de metro ligero |
| | | boca de metro; estación metro ligero |
| | 1 | paseillos; número de portal |
| | Calle | calles; parroquias |


 Dirección General de Economía
 CONSEJERÍA DE ECONOMÍA,
 HACIENDA Y EMPLEO

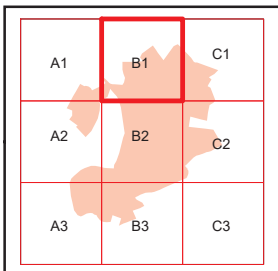
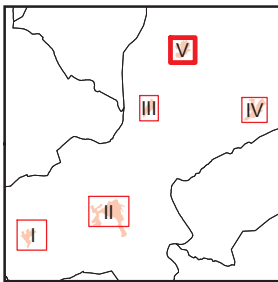
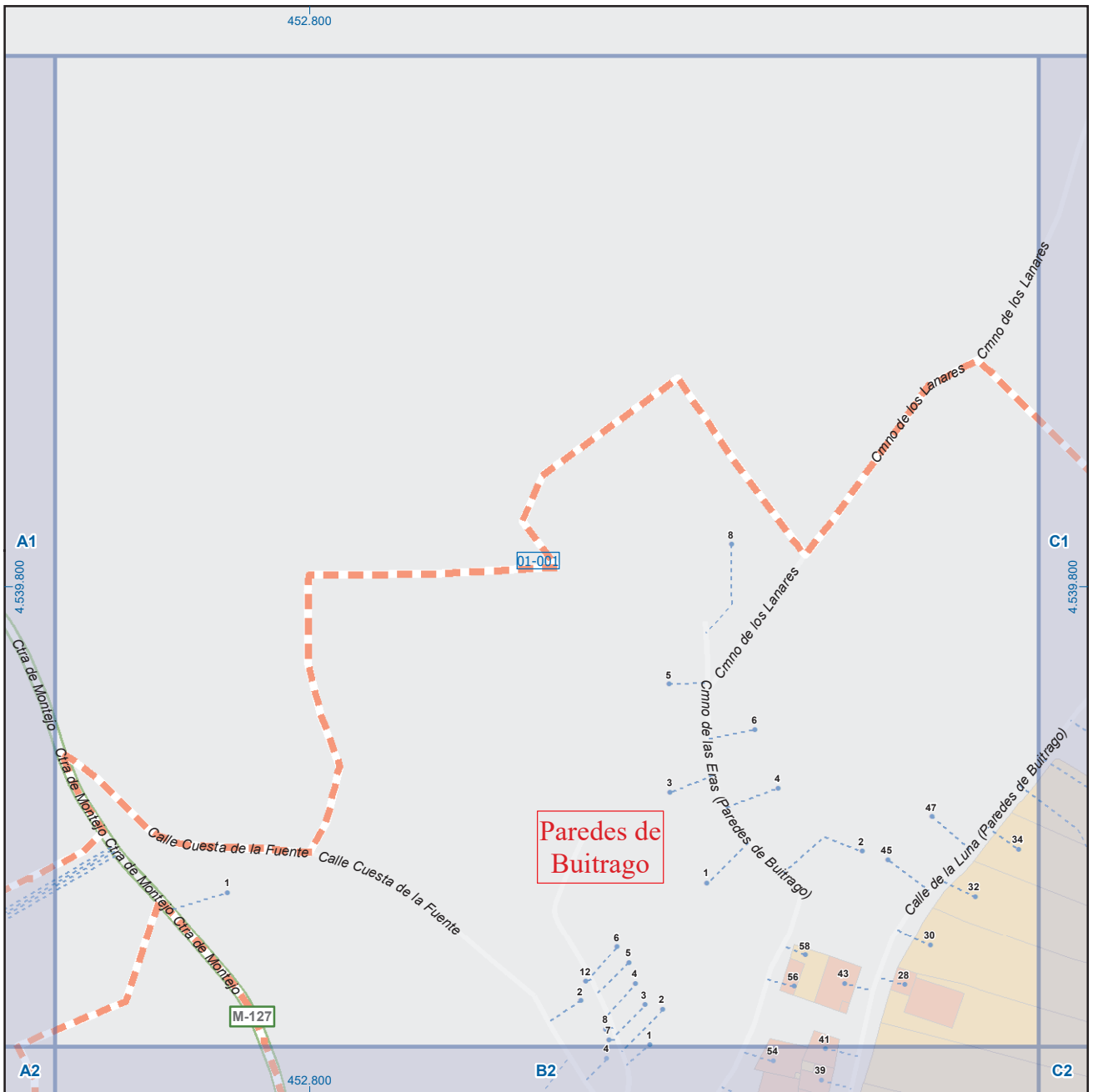




Puentes Viejas

Leyenda

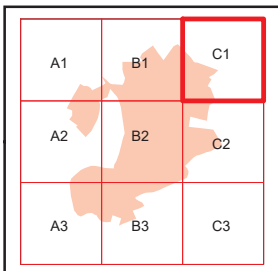
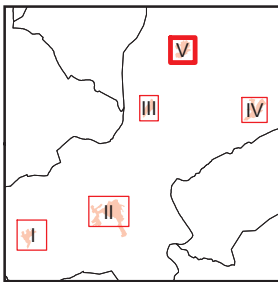
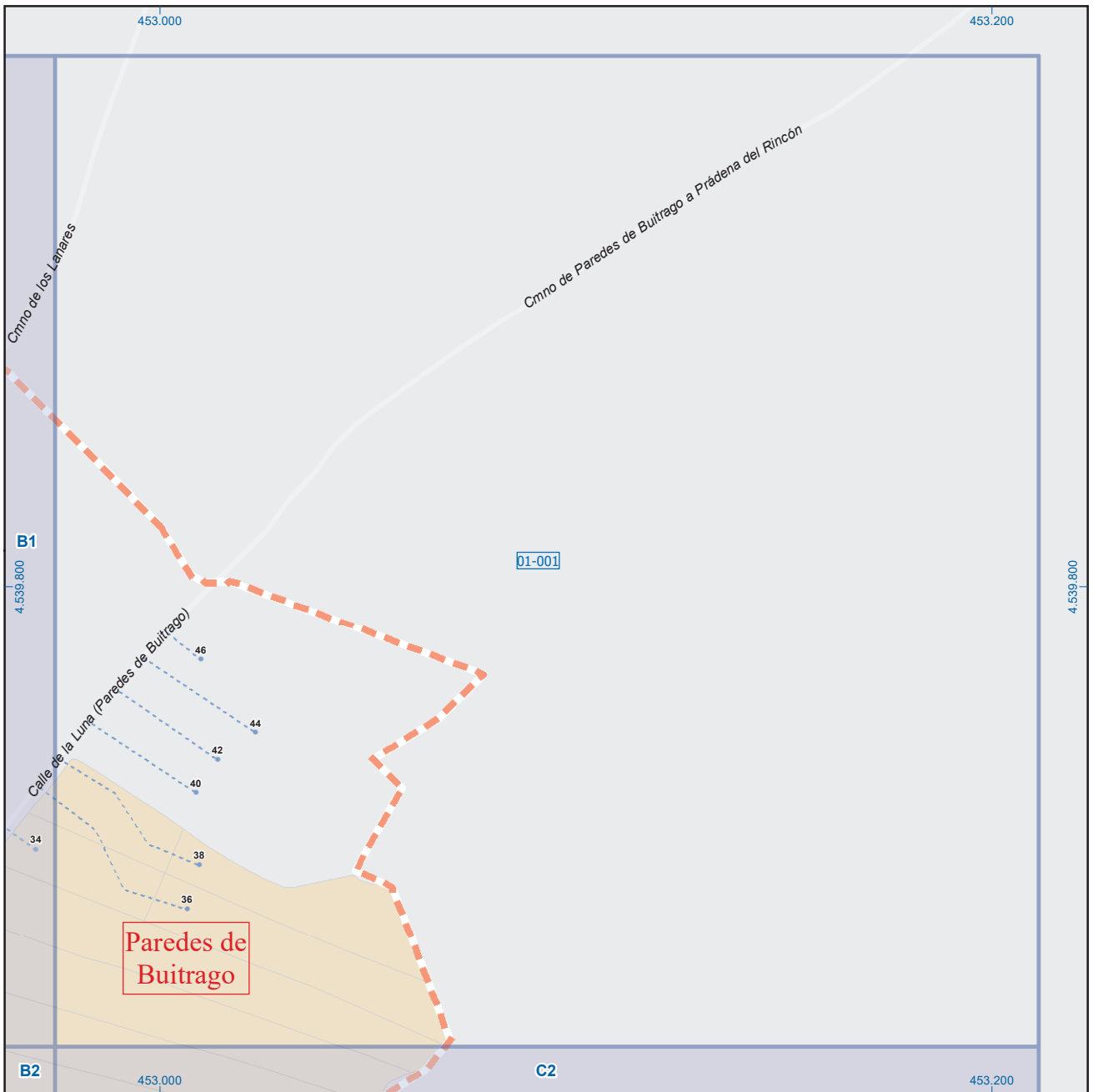
| | | |
|--|--------------|---|
| | Meco | perímetro y nombre de núcleo de población |
| | D1-002 | límite municipal; sección censal |
| | A-6, M-608 | autopistas y autovías; carreteras principales |
| | M-604, M-618 | carreteras secundarias; otras carreteras |
| | | sanidad; ayuntamiento; estación cercanías |
| | | línea de ferrocarril; línea de metro ligero |
| | | boca de metro; estación metro ligero |
| | 1 | paseillos; número de portal |
| | Calle | calles; parroquias |



Puentes Viejas

Leyenda

| | | |
|--|--------------|---|
| | Meco | perímetro y nombre de núcleo de población |
| | 01-001 | límite municipal; sección censal |
| | A-6, M-608 | autopistas y autovías; carreteras principales |
| | M-604, M-618 | carreteras secundarias; otras carreteras |
| | | sanidad; ayuntamiento; estación cercanías |
| | | línea de ferrocarril; línea de metro ligero |
| | | boca de metro; estación metro ligero |
| | 1 | paseillos; número de portal |
| | Calle | calles; parroquias |



Puentes Viejas

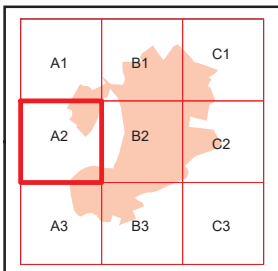
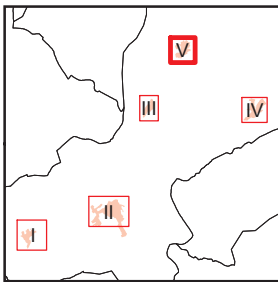
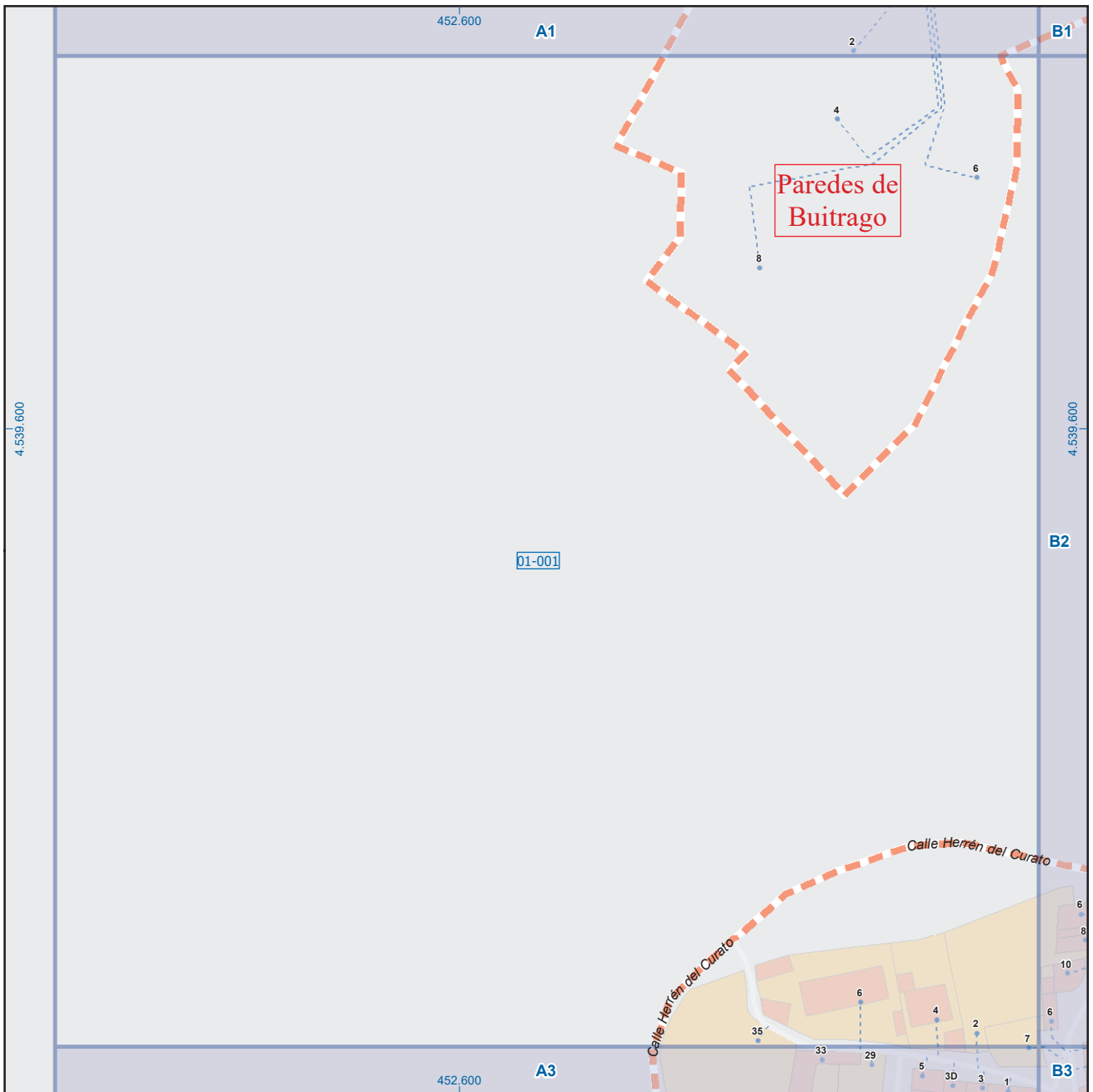
Leyenda

| | | |
|--|--------|---|
| | Meco | perímetro y nombre de núcleo de población |
| | 01-002 | límite municipal; sección censal |
| | A-6 | autopistas y autovías; carreteras principales |
| | M-604 | carreteras secundarias; otras carreteras |
| | | sanidad; ayuntamiento; estación cercanías |
| | | línea de ferrocarril; línea de metro ligero |
| | ML | boca de metro; estación metro ligero |
| | 1 | paseillos; número de portal |
| | Calle | calles; parroquias |

Dirección General de Economía
 CONSEJERÍA DE ECONOMÍA,
 HACIENDA Y EMPLEO



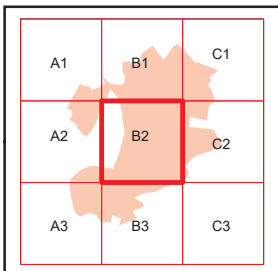
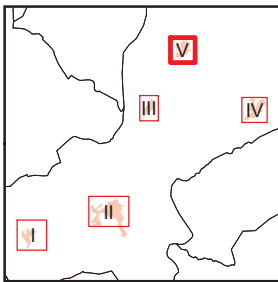
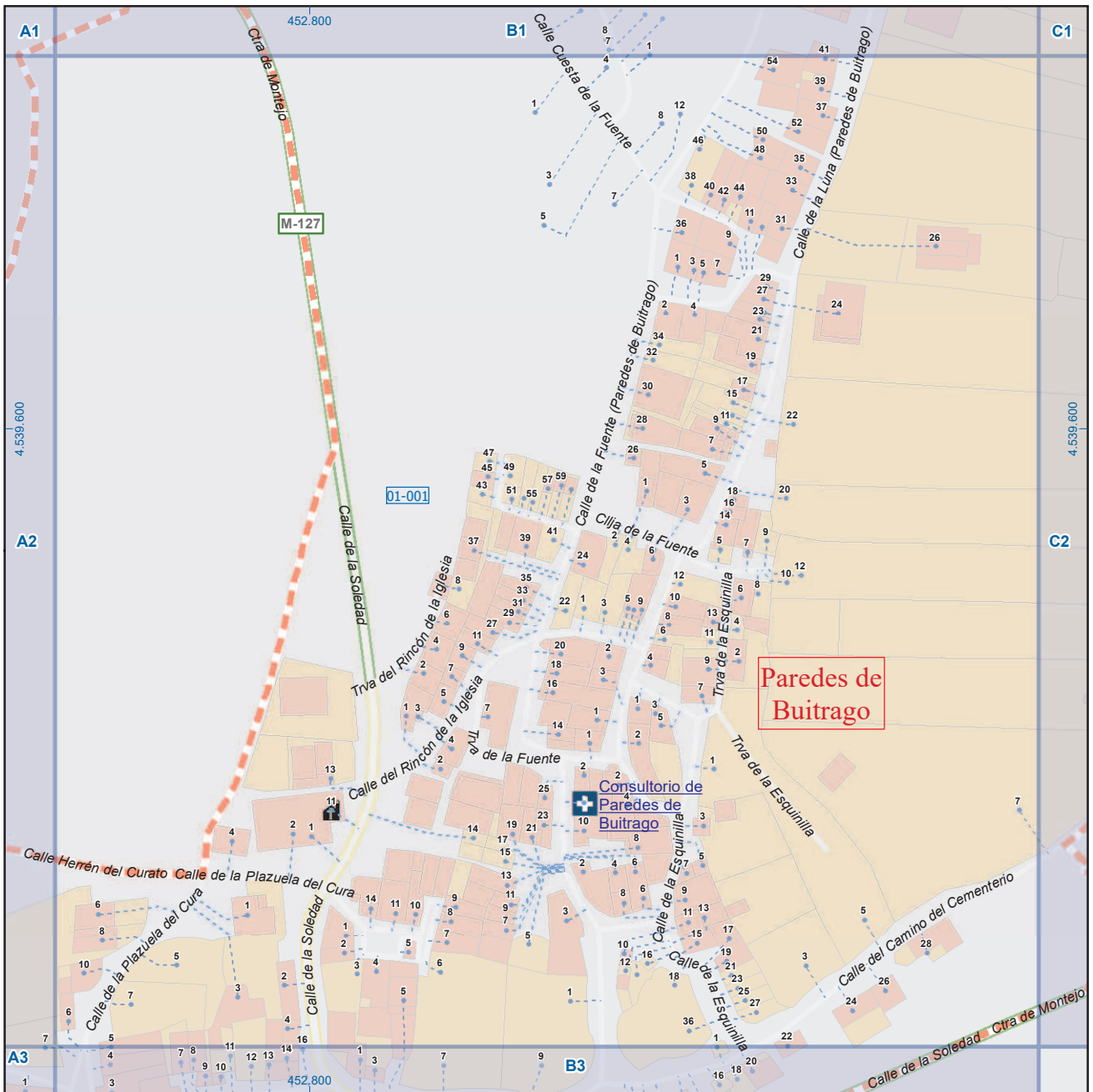
Mapa V - C1



Puentes Viejas

Leyenda

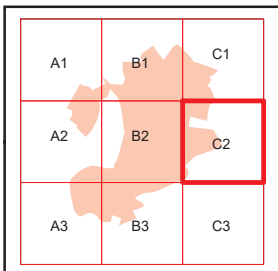
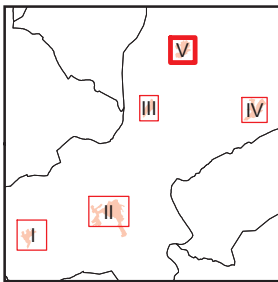
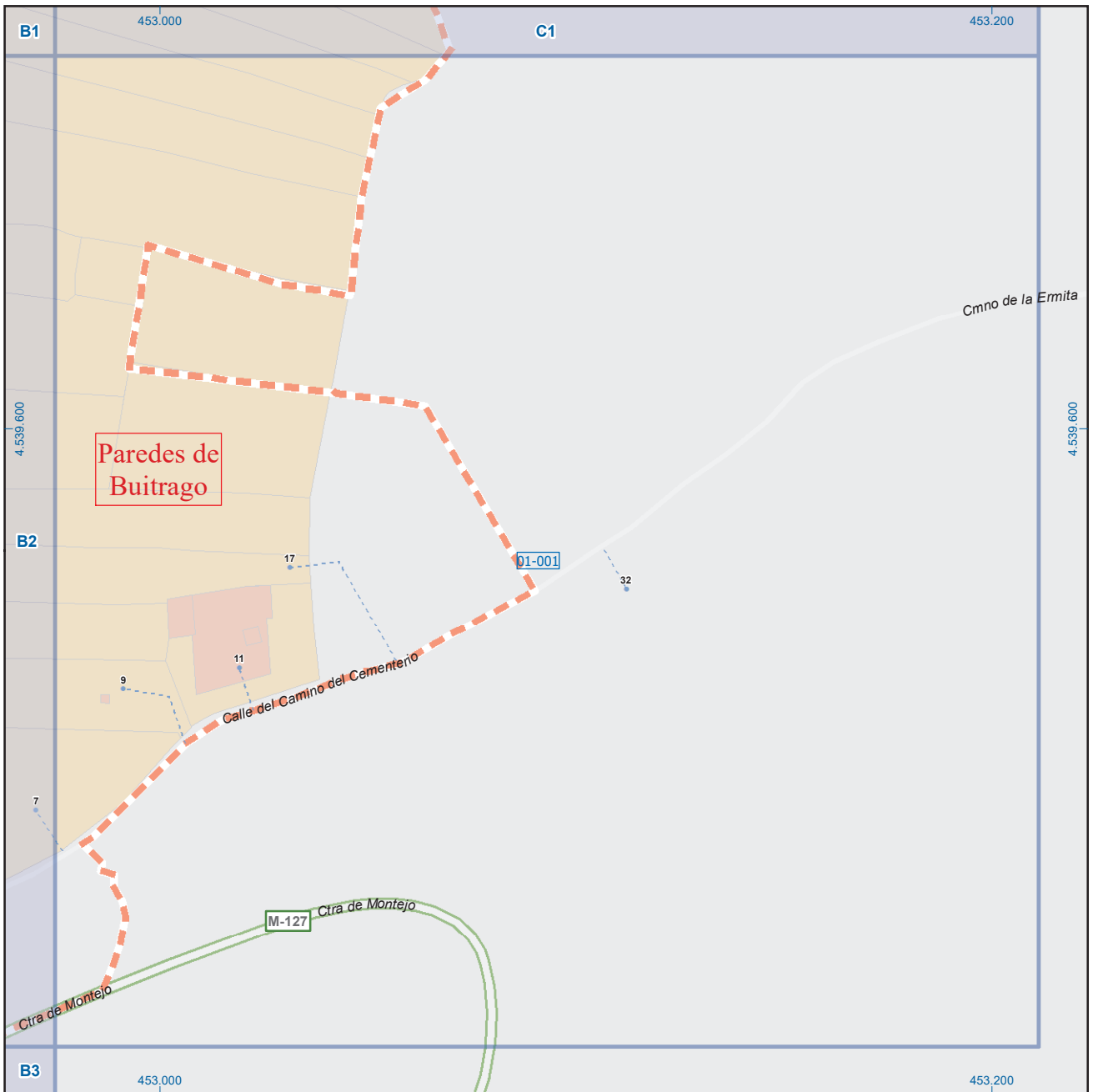
| | | |
|--|--------|---|
| | Meco | perímetro y nombre de núcleo de población |
| | D1-002 | límite municipal; sección censal |
| | M-608 | autopistas y autovías; carreteras principales |
| | M-618 | carreteras secundarias; otras carreteras |
| | | sanidad; ayuntamiento; estación cercanías |
| | | línea de ferrocarril; línea de metro ligero |
| | | boca de metro; estación metro ligero |
| | 1 | paseillos; número de portal |
| | | calles; parroquias |



Puentes Viejas

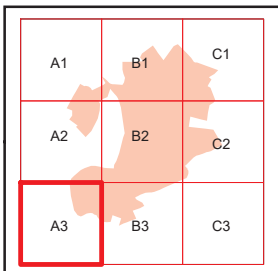
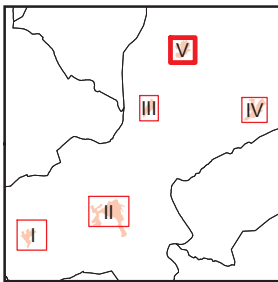
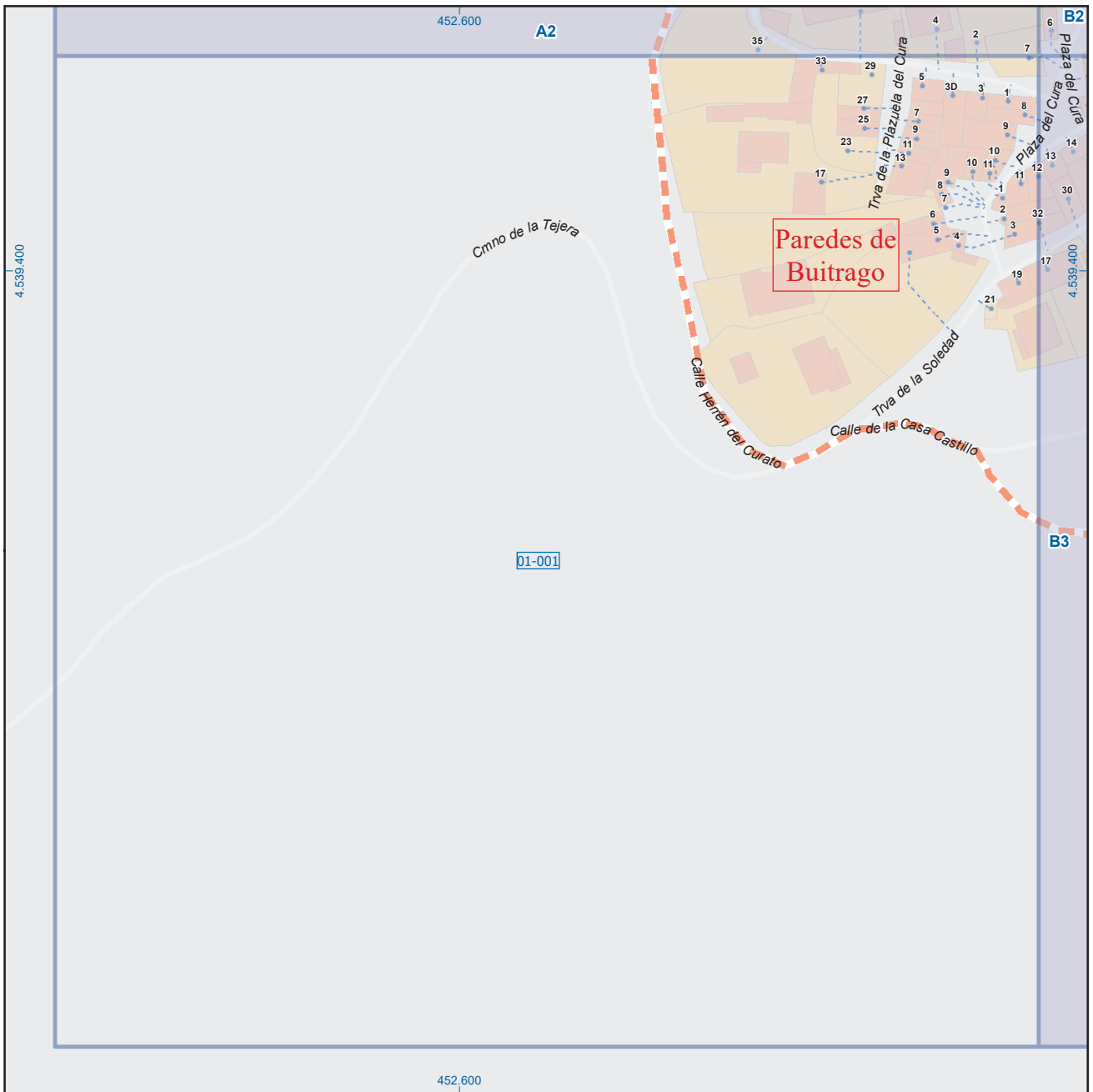
Leyenda

| | | |
|--|--------|---|
| | Meco | perímetro y nombre de núcleo de población |
| | 01-002 | límite municipal; sección censal |
| | A-6 | autopistas y autovías; carreteras principales |
| | M-604 | carreteras secundarias; otras carreteras |
| | | sanidad; ayuntamiento; estación cercanías |
| | | línea de ferrocarril; línea de metro ligero |
| | | boca de metro; estación metro ligero |
| | 1 | paseillos; número de portal |
| | Calle | calles; parroquias |



Puentes Viejas

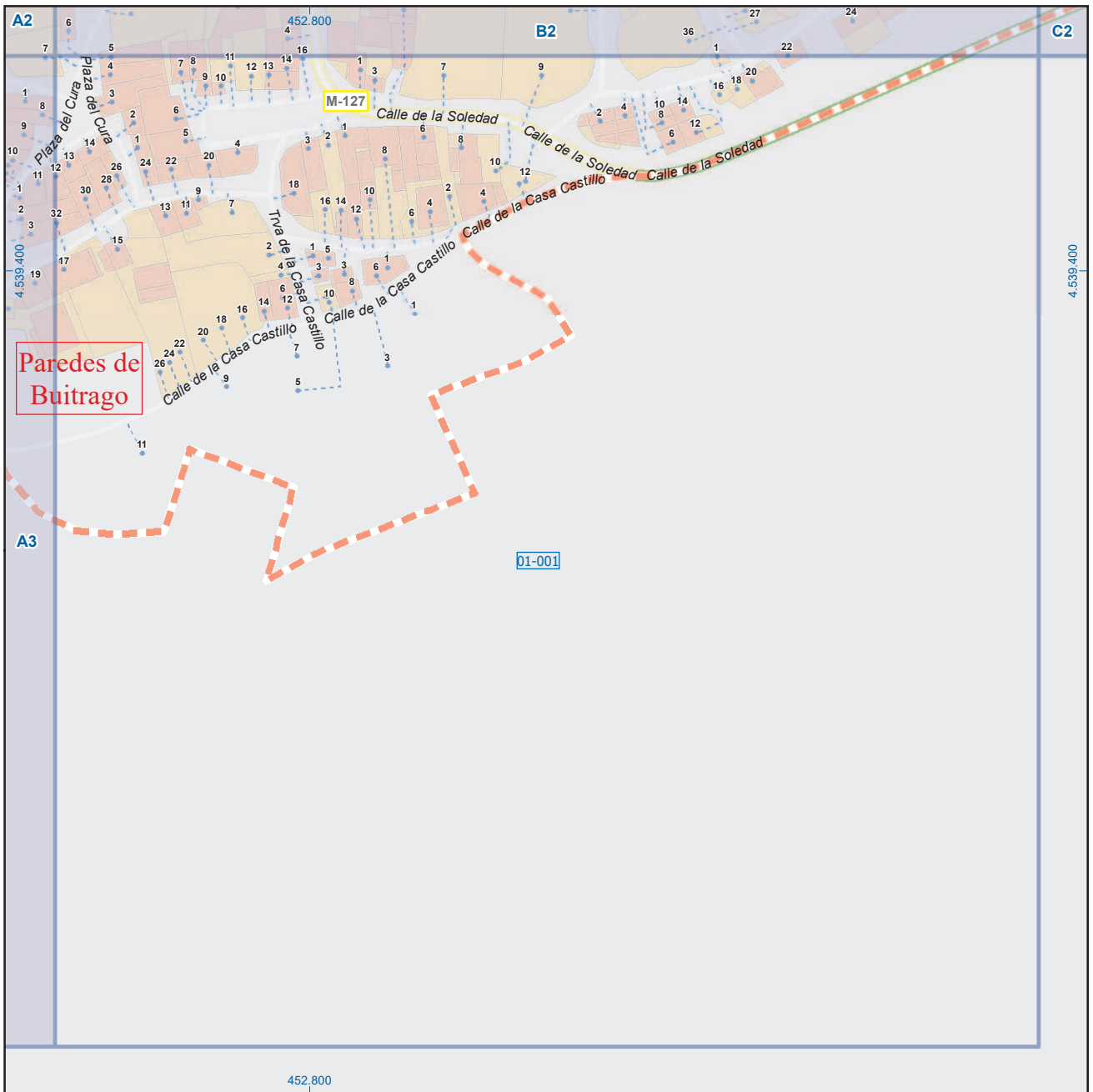
| Leyenda | | |
|---------|--------|---|
| | Meco | perímetro y nombre de núcleo de población |
| | 01-002 | límite municipal; sección censal |
| | A-6 | autopistas y autovías; carreteras principales |
| | M-604 | carreteras secundarias; otras carreteras |
| | | sanidad; ayuntamiento; estación cercanías |
| | | línea de ferrocarril; línea de metro ligero |
| | | boca de metro; estación metro ligero |
| | 1 | paseillos; número de portal |
| | Calle | calles; parroquias |



Puentes Viejas

Leyenda

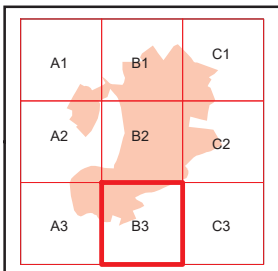
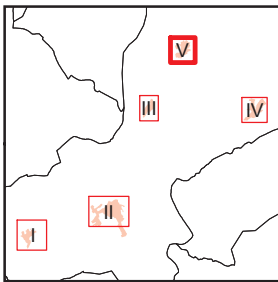
| | | |
|--|--------|---|
| | Meco | perímetro y nombre de núcleo de población |
| | 01-002 | límite municipal; sección censal |
| | A-6 | autopistas y autovías; carreteras principales |
| | M-604 | carreteras secundarias; otras carreteras |
| | | sanidad; ayuntamiento; estación cercanías |
| | | línea de ferrocarril; línea de metro ligero |
| | | boca de metro; estación metro ligero |
| | 1 | paseillos; número de portal |
| | Calle | calles; parroquias |



Paredes de Buitrago

01-001

452.800



Puentes Viejas

Leyenda

| | | |
|--|--------|---|
| | Meco | perímetro y nombre de núcleo de población |
| | 01-002 | límite municipal; sección censal |
| | M-608 | autopistas y autovías; carreteras principales |
| | M-618 | carreteras secundarias; otras carreteras |
| | | sanidad; ayuntamiento; estación cercanías |
| | | línea de ferrocarril; línea de metro ligero |
| | | boca de metro; estación metro ligero |
| | 1 | paseillos; número de portal |
| | Calle | calles; parroquias |


 Dirección General de Economía
 CONSEJERÍA DE ECONOMÍA,
 HACIENDA Y EMPLEO



Mapa V - B3