



Santa María de la Alameda

San Lorenzo de El Escorial

PLANO CALLE

Zarzalejo

El Escorial

Zarzalejo

Robledo de Chavela



Dirección General de Economía
CONSEJERÍA DE ECONOMÍA,
HACIENDA Y EMPLEO

Fresnedillas de la C

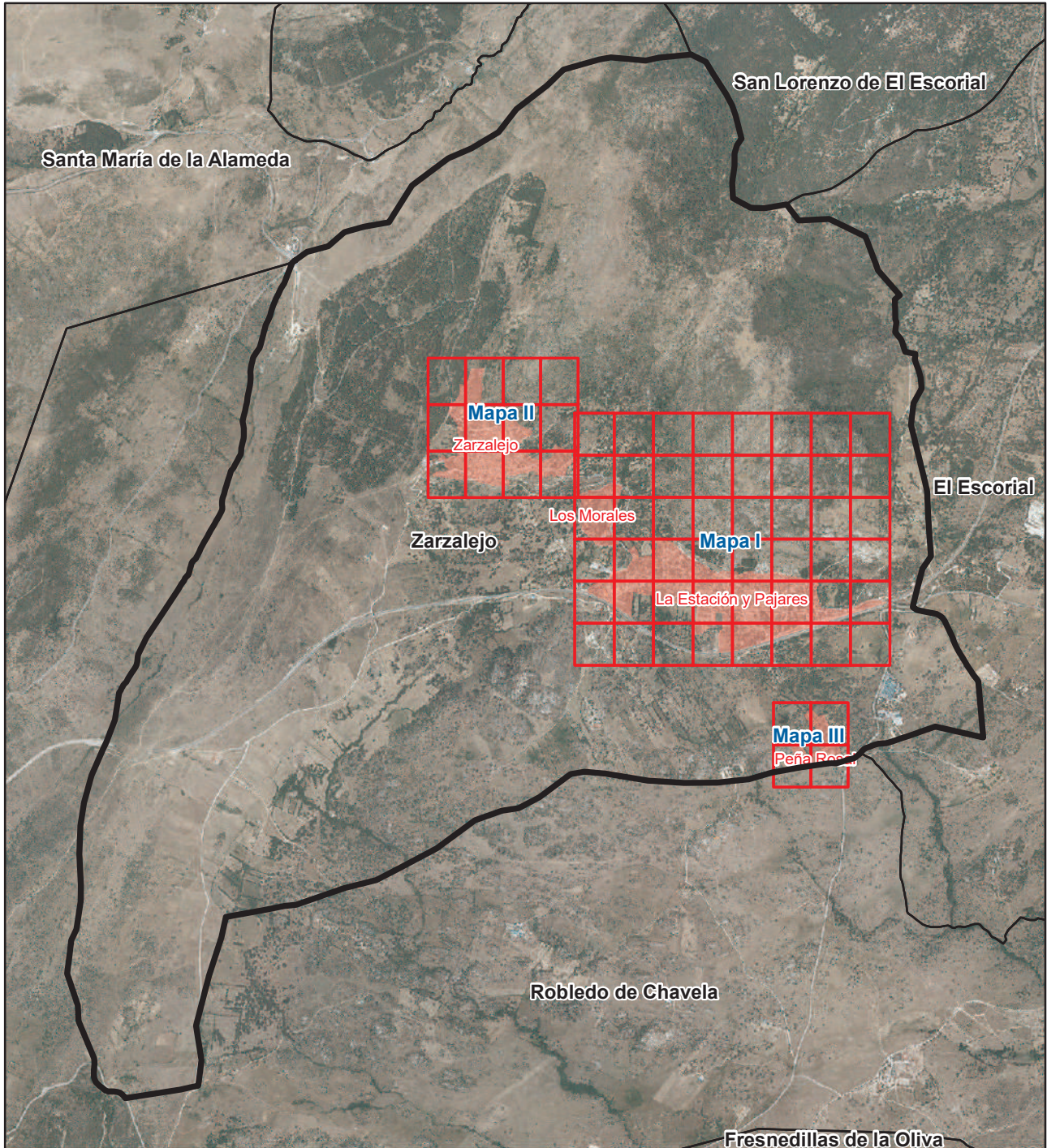
2023

Navalagamella



ESQUEMA DE DISTRIBUCIÓN DEL CALLEJERO POR PLANOS

Zarzalejo



Literal de Vía	Numeración		Mapa	Hojas
	Desde	Hasta		
Calle del Abrevadero	1	11	I	E5
Calle del Abrevadero	2	8	I	E5
Calle de la Arboleda	2	2	I	E5
Calle de la Arboleda	7	15	I	E5
Trva de la Arboleda	2	8	I	E5
Calle de Arriba	1	3	II	C2
Calle del Arroyo de la Poza Linar	1	1	II	A2
Calle del Arroyo de la Poza Linar	6	8	II	A2
Calle del Berrueco	1	1	I	A5
Calle del Berrueco	4	4	I	A4
Calle del Berrueco	7	9	I	A4
Trva del Berrueco	1	3	I	A4
Trva del Berrueco	2	2	I	A4
Calle de los Caballetes			II	B3
Calle de los Caballetes	1	19	II	B3
Calle de los Caballetes	2	40	II	B3
Calle de las Cabrerizas	2	2	I	D5
Calle de las Cabrerizas	11	15	I	E6
Cmno de las Cabrerizas	1	1	III	A1
Cmno de las Cabrerizas	2	2	III	A1
Cmno de las Canteras	1	1	II	D3
Cmno de las Canteras	4	4	II	D3
Calle del Caño Nuevo			II	B2
Calle del Caño Nuevo	3	3	II	B2
Calle del Caño Nuevo	4	4	II	B3
Calle del Caño Viejo	2	10	II	A2
Calle de la Casa Quemada	1	15	II	B3
Calle de la Casa Quemada	2	22	II	B3
Cmno de la Casera	2	6	II	D3
Calle del Clavel	2	6	I	C5
Plaza de la Constitución			II	B3
Plaza de la Constitución	1	1	II	B3
Plaza de la Constitución	2	3	II	B3
Plaza de la Constitución	4	8	II	B3
Plaza de la Constitución	9	9	II	B3
Cmno del Cotanillo			II	A1
Cmno del Cotanillo	1	3	II	A1
Cmno del Cotanillo	2	2	II	A1
Avda de la Cruz Verde			II	D3
Avda de la Cruz Verde			II	C3
Avda de la Cruz Verde			II	B3
Avda de la Cruz Verde			II	A2

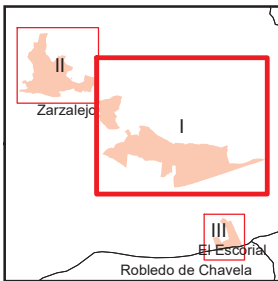
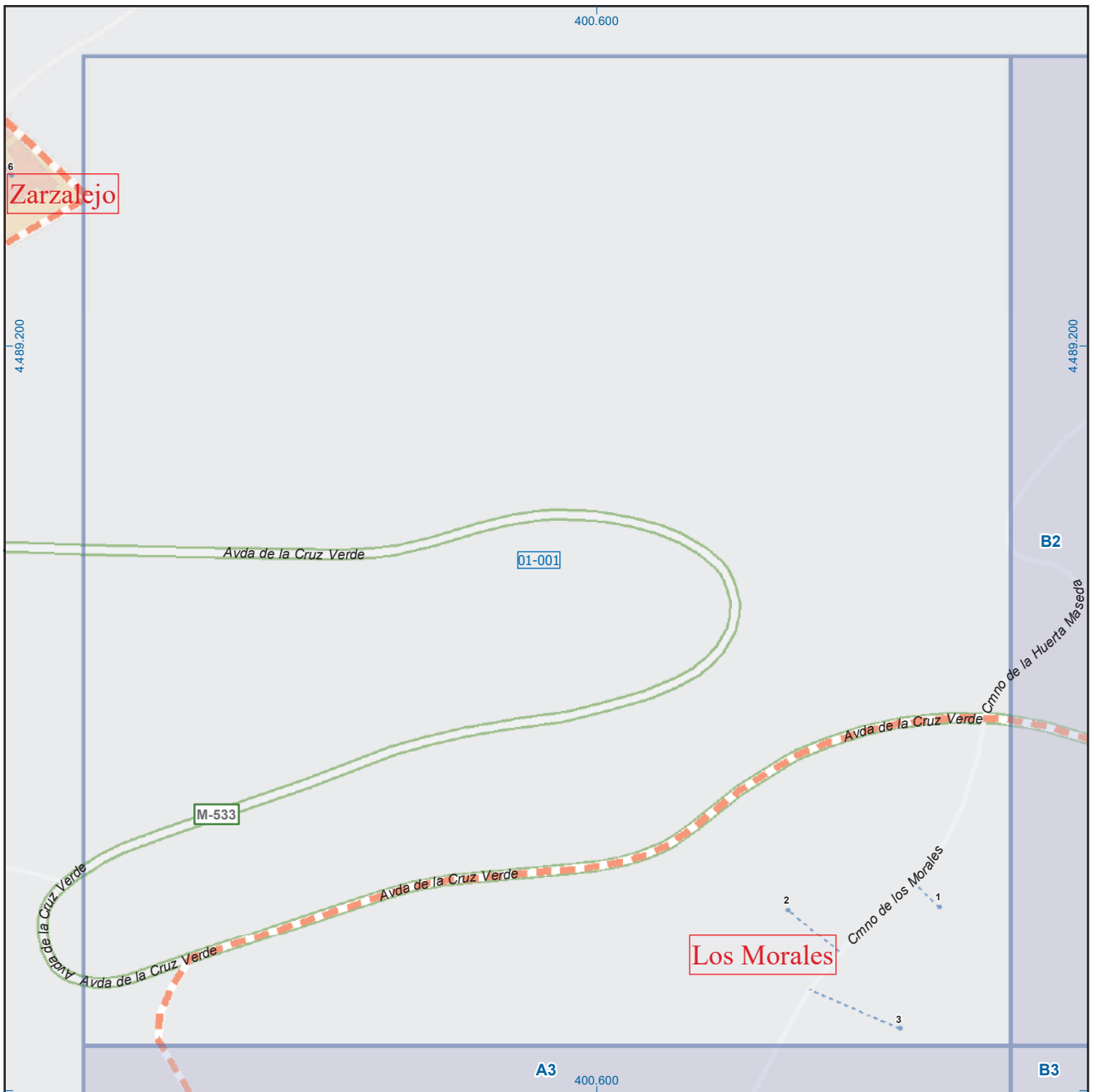
Literal de Vía	Numeración		Mapa	Hojas
	Desde	Hasta		
Avda de la Cruz Verde			II	B2
Avda de la Cruz Verde	1	1	II	D3
Avda de la Cruz Verde	7	15	II	C3
Avda de la Cruz Verde	16	32	II	C3
Avda de la Cruz Verde	17	17	II	B3
Avda de la Cruz Verde	21	23	II	B3
Avda de la Cruz Verde	31	31	II	B2
Avda de la Cruz Verde	38	48	II	B3
Avda de la Cruz Verde	39	39	II	B2
Avda de la Cruz Verde	52	66	II	B2
Avda de la Cruz Verde	70	72	II	A2
Calle de la Cuesta	1	9	I	E5
Calle de la Cuesta	2	6	I	E5
Calle de los Charcones	1	5	II	C2
Plaza de los Charcones			II	C2
Plaza de los Charcones	1	4	II	C2
Plaza de los Charcones	2	2	II	C2
Calle de la Charcuela			II	B3
Calle de la Charcuela	1	11	II	B3
Calle de la Charcuela	2	10	II	B3
Calle del Depósito	1	5	I	C4
Calle del Depósito	2	6	I	C4
Trva del Descansadero	1	7	I	C4
Calle de Don Vicente Palmaroli			II	B3
Calle de Don Vicente Palmaroli	1	3	II	B3
Calle de Don Vicente Palmaroli	2	6	II	B3
Calle de las Eras			I	C5
Calle de las Eras	1	9	I	C5
Calle de las Eras	2	10	I	C5
Gta de las Eras	1	3	I	C5
Gta de las Eras	2	2	I	C5
Psaje de las Eras	1	7	I	C5
Psaje de las Eras	2	8	I	C5
Calle de las Erillas			II	A3
Calle de las Erillas	1	11	II	A3
Calle de las Erillas	2	4	II	A3
Calle de la Espigadera	1	5	I	C5
Calle de la Espigadera	2	4	I	C5
Calle de la Espigadera	9	11	I	C4
Calle de la Espigadera	10	12	I	C4
Avda de la Estación			I	B4
Avda de la Estación			I	E5
Avda de la Estación	1	25	I	G5
Avda de la Estación	6	22	I	F5
Avda de la Estación	24	46	I	E5

Literal de Vía	Numeración		Mapa	Hojas
	Desde	Hasta		
Avda de la Estación	33	45	I	F5
Avda de la Estación	47	63	I	E5
Avda de la Estación	60	94	I	D5
Avda de la Estación	67	81	I	D5
Avda de la Estación	87	109	I	C5
Avda de la Estación	102	118	I	C5
Avda de la Estación	119	119	I	B4
Avda de la Estación	126	134	I	B4
Cmno de la Estación			III	B2
Cmno de la Estación	1	1	III	B2
Calle Estrecha			II	B3
Calle Estrecha	1	5	II	B3
Calle Estrecha	2	8	II	B3
Calle Estrecha	5	9	II	B3
Calle Felipe Preciado	1	39	II	C3
Calle del Ferrocarril	1	9	I	G5
Calle del Ferrocarril	2	6	I	G5
Calle del Ferrocarril	14	18	I	F6
Calle la Flor			II	B2
Calle la Flor	1	11	II	B2
Calle la Flor	2	8	II	B2
Calle de la Fuente del Rey			II	B3
Calle de la Fuente del Rey			II	C2
Calle de la Fuente del Rey	2	2	II	B3
Calle de la Fuente del Rey	7	17	II	B3
Calle de la Fuente del Rey	8	8	II	C2
Calle de la Fuente del Rey	27	35	II	C2
Trva de la Fuente Duz	3	3	II	B2
Calle de la Fuente Zuzana			I	C5
Calle de la Fuente	1	17	I	C4
Calle de la Fuente	2	16	I	C4
Psaje de la Fuente	2	6	I	C4
Calle del Guijo			II	B3
Calle del Guijo	1	11	II	B3
Calle del Guijo	2	38	II	B3
Gta del Guijo			II	B3
Gta del Guijo	1	7	II	B3
Gta del Guijo	2	10	II	B3
Calle de la Herrería	1	3	I	D5
Calle de la Herrería	2	2	I	D5
Calle de la Higuera	1	9	I	E5
Calle de la Higuera	2	14	I	E5
Calle de la Hinojera	1	9	II	B2
Calle de la Iglesia			II	B3
Calle de la Iglesia	1	15	II	B3

Literal de Vía	Numeración		Mapa	Hojas
	Desde	Hasta		
Calle de la Iglesia	2	18	II	B3
Calle de la Ladera	1	9	I	D5
Calle de la Ladera	2	12	I	D5
Calle Laguna			I	D5
Calle Laguna	1	31	I	D5
Calle Laguna	2	20	I	D5
Calle del Lavadero			II	B2
Calle del Lavadero	1	1	II	B2
Calle del Lavadero	2	2	II	B2
Gta del Llanillo			II	B3
Gta del Llanillo	1	11	II	B3
Trva del Llanillo	1	3	II	B3
Plaza del Llano del Soldado	1	5	I	D5
Plaza del Llano del Soldado	6	9	I	D5
Calle Madrid			I	C4
Calle Madrid	11	29	I	C4
Calle Madrid	14	26	I	C4
Gta de Madrid			I	D5
Gta de Madrid	1	2	I	D5
Gta de Madrid	3	3	I	D5
Gta de Madrid	4	4	I	D5
Calle de los Maestros			I	D5
Calle de los Maestros	2	4	I	D5
Calle del Manzanillar	6	12	II	B2
Calle del Manzanillar	13	29	II	B2
Calle Matasanguina	1	11	I	D5
Calle Monasterio	1	21	I	F5
Calle Monasterio	2	10	I	F5
Calle de Monte Alto	1	11	I	F5
Calle de Monte Alto	2	12	I	F5
Trva de Monte Alto	1	7	I	F5
Calle del Muelle	1	9	I	G5
Calle del Muelle	2	6	I	G5
Trva Norte	2	2	I	D5
Calle Nueva			I	F5
Calle Nueva	1	1	I	F5
Plaza Nueva			II	B3
Plaza Nueva	1	2	II	B3
Plaza Nueva	3	3	II	B3
Calle del Oeste	2	6	II	B2
Calle Ontanilla	1	11	II	B3
Calle Ontanilla	2	10	II	B3
Calle de la Palomita	1	21	I	F5
Calle de la Palomita	2	14	I	F5
Calle Panadería	1	11	II	C3

Literal de Vía	Numeración		Mapa	Hojas
	Desde	Hasta		
Calle Panadería	2	4	II	C3
Calle del Parque			II	B2
Calle del Parque	1	9	II	B2
Calle del Parque	2	12	II	B2
Calle de las Pasas	1	1	II	B3
Calle de las Pasas	2	8	II	B3
Calle de la Pendiente	1	9	I	F5
Calle de la Pendiente	2	12	I	F5
Calle Peña Rosal			III	B2
Calle del Pico de la Machota			II	B3
Calle del Pico de la Machota			II	C3
Calle del Pico de la Machota	1	1	II	C3
Calle del Pico de la Machota	20	24	II	B3
Trva del Pico de la Machota			II	C3
Trva del Pico de la Machota	1	7	II	C3
Trva del Pico de la Machota	8	8	II	C3
Trva del Pico de la Machota	18	18	II	C2
Calle del Pinar	4	8	I	E4
Calle del Pinar	7	17	I	E4
Calle del Piojal	1	3	I	B4
Calle del Piojal	2	2	I	B4
Calle del Piojal	2	8	I	B4
Calle de las Piscinas	1	9	I	F5
Calle de las Piscinas	2	6	I	F5
Calle de la Plaza	1	5	II	B3
Calle Pontezuela			II	A3
Calle Pontezuela	1	1	II	B3
Calle Pontezuela	2	12	II	B3
Calle Pontezuela	5	7	II	A3
Calle Pontezuela	18	28	II	A3
Calle de la Posada			II	B3
Calle de la Posada	2	14	II	B3
Calle del Pozo	14	16	II	A3
Calle Pradillo			II	C3
Calle Pradillo	8	12	II	C3
Calle Pradillo	21	29	II	C3
Calle Prado Mayor	12	14	I	C4
Calle Prado Mayor	15	15	I	C4
Cmno del Puente			I	A5
Cmno del Puente	4	10	I	B5
Cmno del Puente	5	7	I	B5
Cmno del Puente	11	11	I	A5
Cmno del Puente	20	20	I	A5
Cmno del Puente	24	30	I	A5
Calle Quemadillo			I	D4

Literal de Vía	Numeración		Mapa	Hojas
	Desde	Hasta		
Calle Quemadillo	5	17	I	D4
Calle Quemadillo	23	27	I	C4
Calle del Riscal	1	5	I	G5
Calle de la Sacristía	1	1	II	B3
Calle de la Sacristía	2	6	II	B3
Calle San Benito	1	29	I	E5
Calle San Benito	2	6	I	E5
Calle de San Miguel	1	3	I	C4
Calle de San Miguel	2	4	I	C4
Calle San Pedro	1	13	II	B3
Calle San Pedro	2	4	II	B3
Calle Somadilla	1	3	I	F5
Calle Somadilla	2	2	I	F5
Calle Tejar			I	C5
Calle Tejar	1	5	I	C5
Calle Tejar	2	8	I	C5
Calle de la Tenería	1	5	II	B2
Calle de la Tenería	2	2	II	B2
Calle de la Travesía	2	10	II	B2
Calle Trillo	11	20	II	C2
Calle Trillo	16	16	II	C2
Calle Trillo	21	22	II	C2
Calle Valencia			I	C4
Calle Valencia	1	1	I	C4
Calle del Venero			II	B3
Calle del Venero	1	1	II	B3
Avda Vía Pecuaria	2	16	II	B2
Avda Vía Pecuaria	3	13	II	B2
Avda Vía Pecuaria	15	21	II	C2
Avda Vía Pecuaria	22	26	II	C2
Calle del Zarzal			I	F5
Calle del Zarzal	2	4	I	F5
Calle Zaucejo			I	E5
Calle Zaucejo	2	2	I	E5
Calle Zaucejo	5	9	I	F6
Calle Zaucejo	14	20	I	F6
Psaje Zaucejo	1	5	I	E5

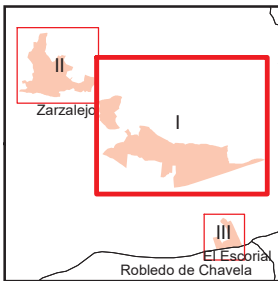
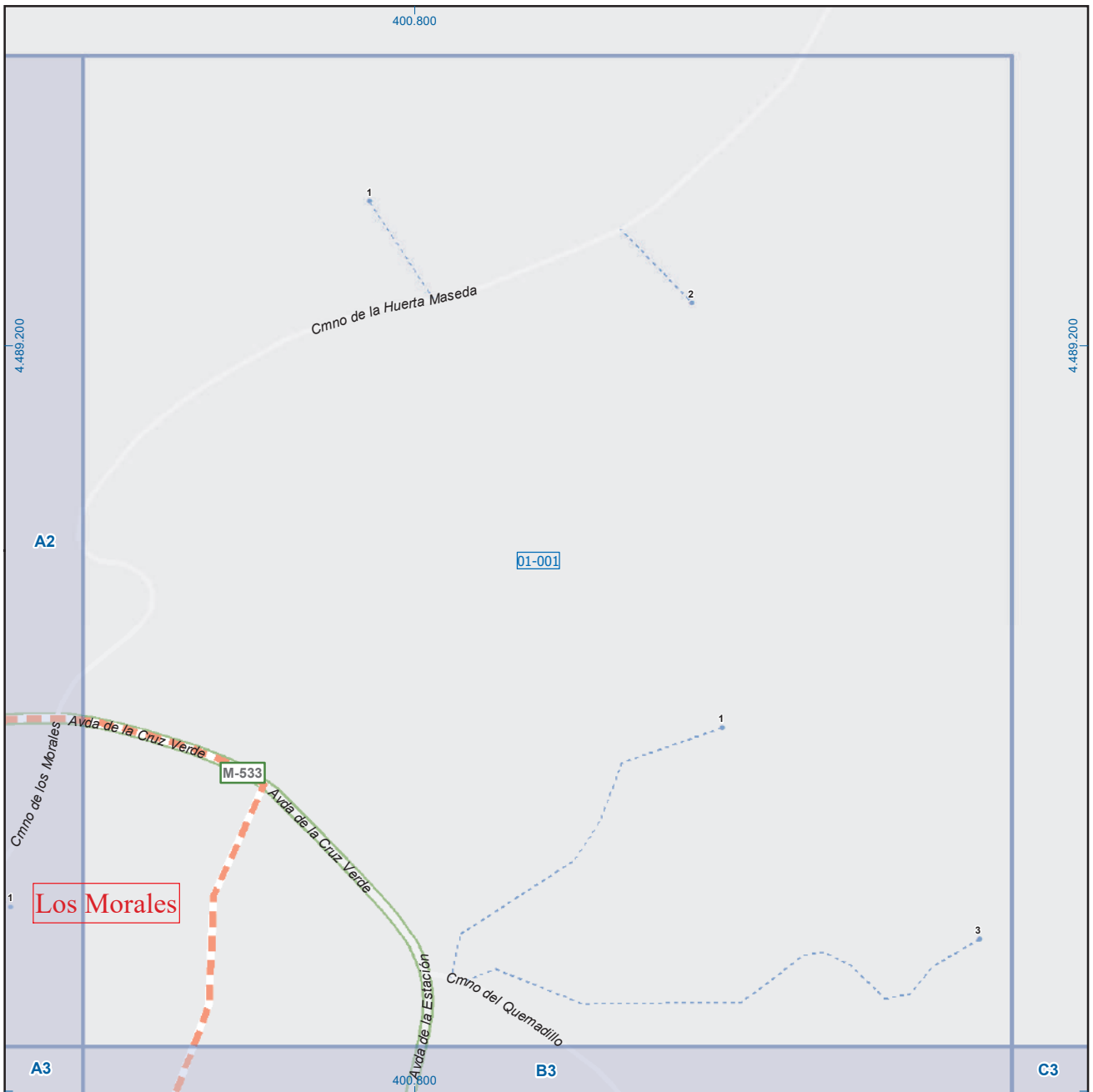


A1	B1	C1	D1	E1	F1	G1	H1
A2	B2	C2	D2	E2	F2	G2	H2
A3	B3	C3	D3	E3	F3	G3	H3
A4	B4	C4	D4	E4	F4	G4	H4
A5	B5	C5	D5	E5	F5	G5	H5
A6	B6	C6	D6	E6	F6	G6	H6

Zarzalejo

Leyenda

- Meco: perímetro y nombre de núcleo de población
- 01-002: límite municipal; sección censal
- A-6, M-608: autopistas y autovías; carreteras principales
- M-604, M-618: carreteras secundarias; otras carreteras
- Sanidad; ayuntamiento; estación cercanías
- Línea de ferrocarril; línea de metro ligero
- Boca de metro; estación metro ligero
- Paseillos; número de portal
- Calle: calles; parroquias

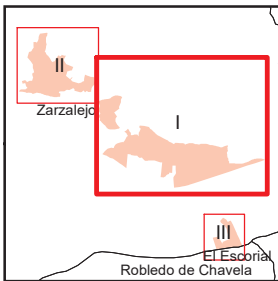
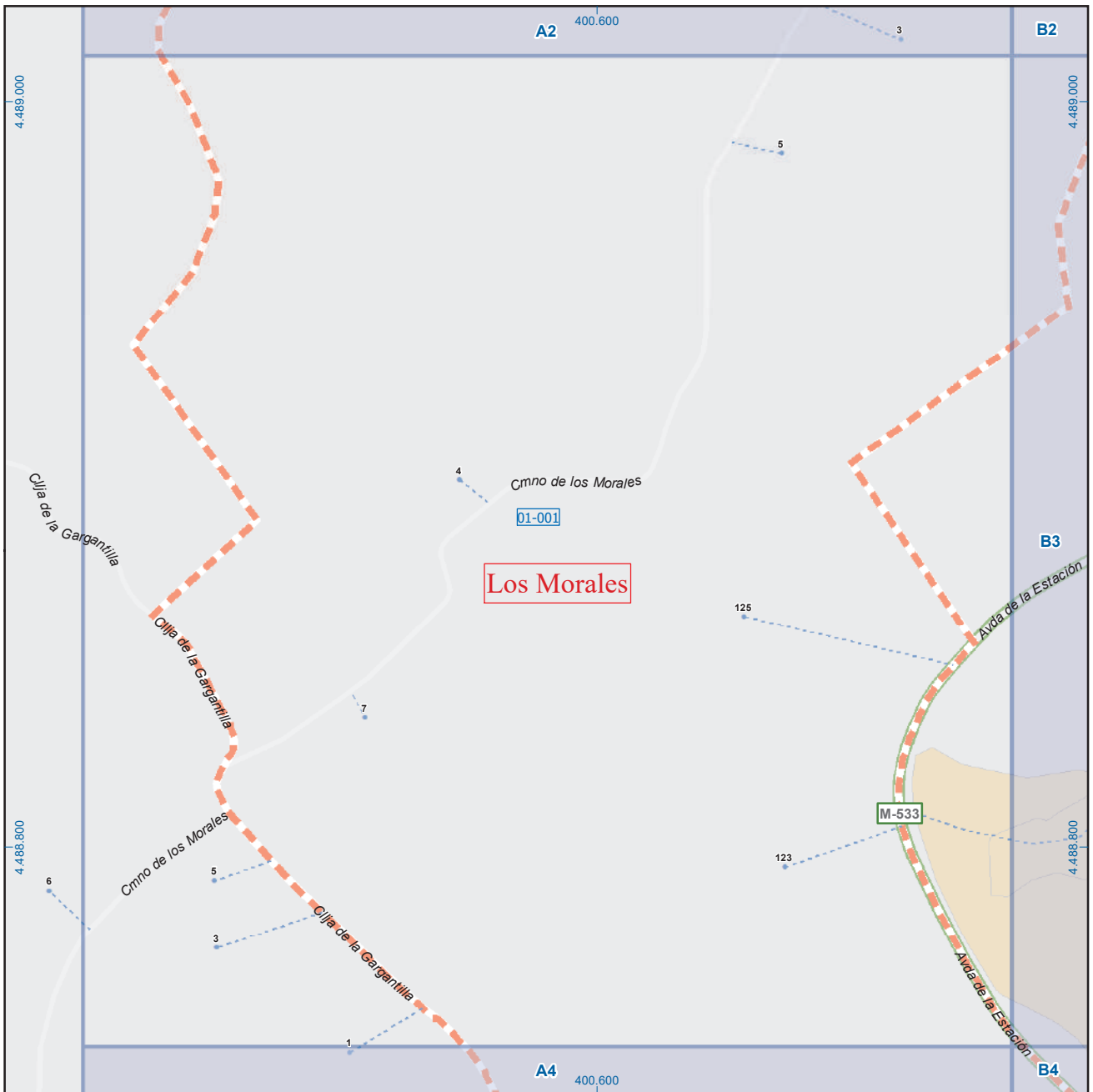


A1	B1	C1	D1	E1	F1	G1	H1
A2	B2	C2	D2	E2	F2	G2	H2
A3	B3	C3	D3	E3	F3	G3	H3
A4	B4	C4	D4	E4	F4	G4	H4
A5	B5	C5	D5	E5	F5	G5	H5
A6	B6	C6	D6	E6	F6	G6	H6

Zarzalejo

Leyenda

- Meco: perímetro y nombre de núcleo de población
- 01-002: límite municipal; sección censal
- A-6, M-608: autopistas y autovías; carreteras principales
- M-604, M-618: carreteras secundarias; otras carreteras
- Sanidad; ayuntamiento; estación cercanías
- Línea de ferrocarril; línea de metro ligero
- Boca de metro; estación metro ligero
- Paseillos; número de portal
- Calle: calles; parroquias

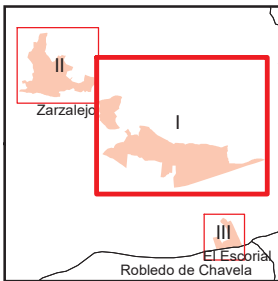
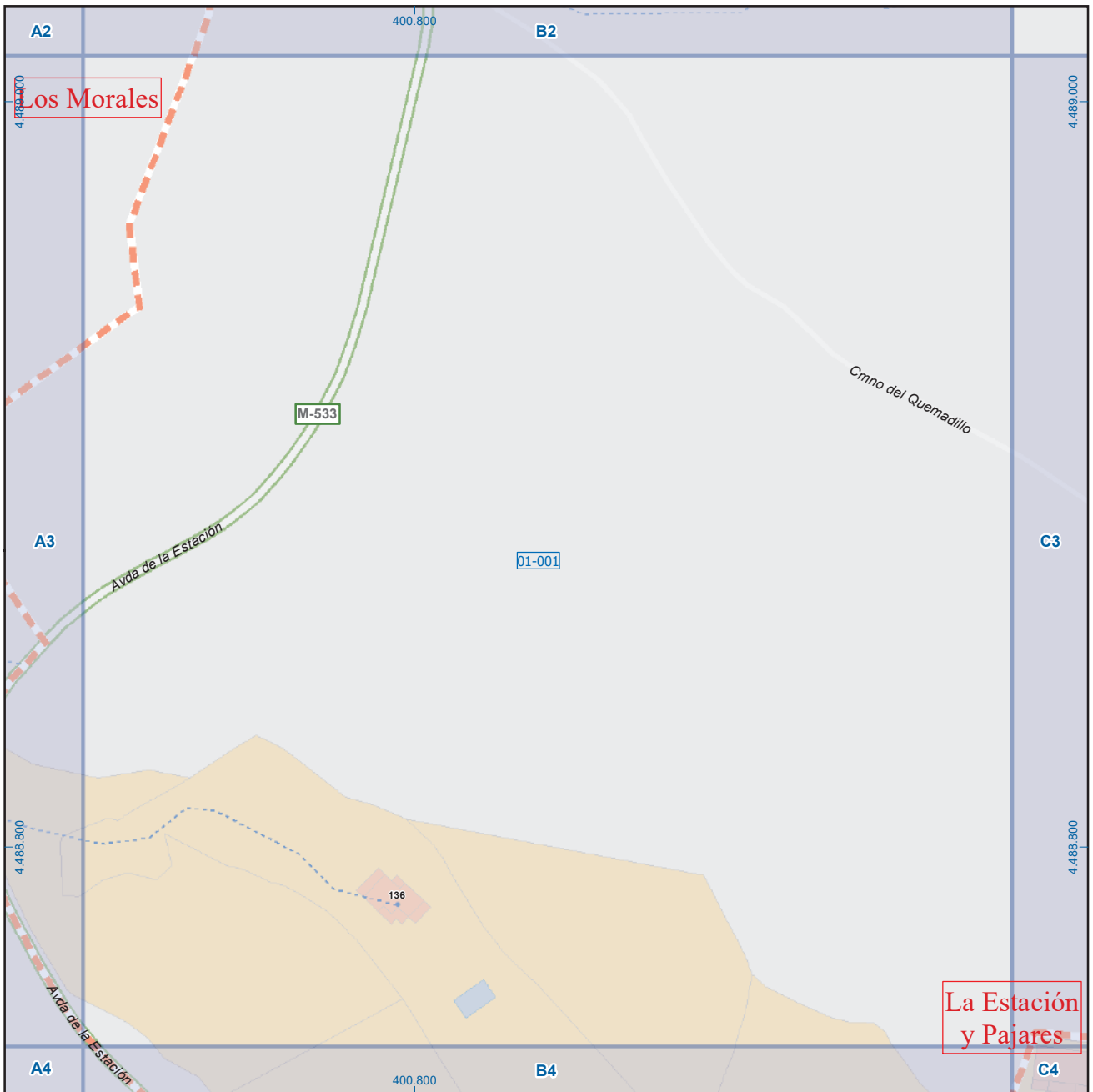


A1	B1	C1	D1	E1	F1	G1	H1
A2	B2	C2	D2	E2	F2	G2	H2
A3	B3	C3	D3	E3	F3	G3	H3
A4	B4	C4	D4	E4	F4	G4	H4
A5	B5	C5	D5	E5	F5	G5	H5
A6	B6	C6	D6	E6	F6	G6	H6

Zarzalejo

Leyenda

- Meco** perímetro y nombre de núcleo de población
- 01-002** límite municipal; sección censal
- A-6** autopistas y autovías; carreteras principales
- M-608** carreteras secundarias; otras carreteras
- M-604** carreteras secundarias; otras carreteras
- M-618** carreteras secundarias; otras carreteras
- sanidad; ayuntamiento; estación cercanías
- línea de ferrocarril; línea de metro ligero
- boca de metro; estación metro ligero
- paseillos; número de portal
- 1** pasillos; número de portal
- Calle
- calles; parroquias

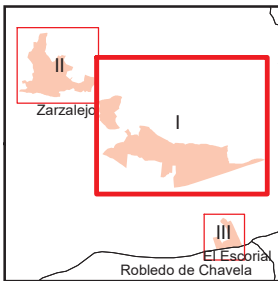
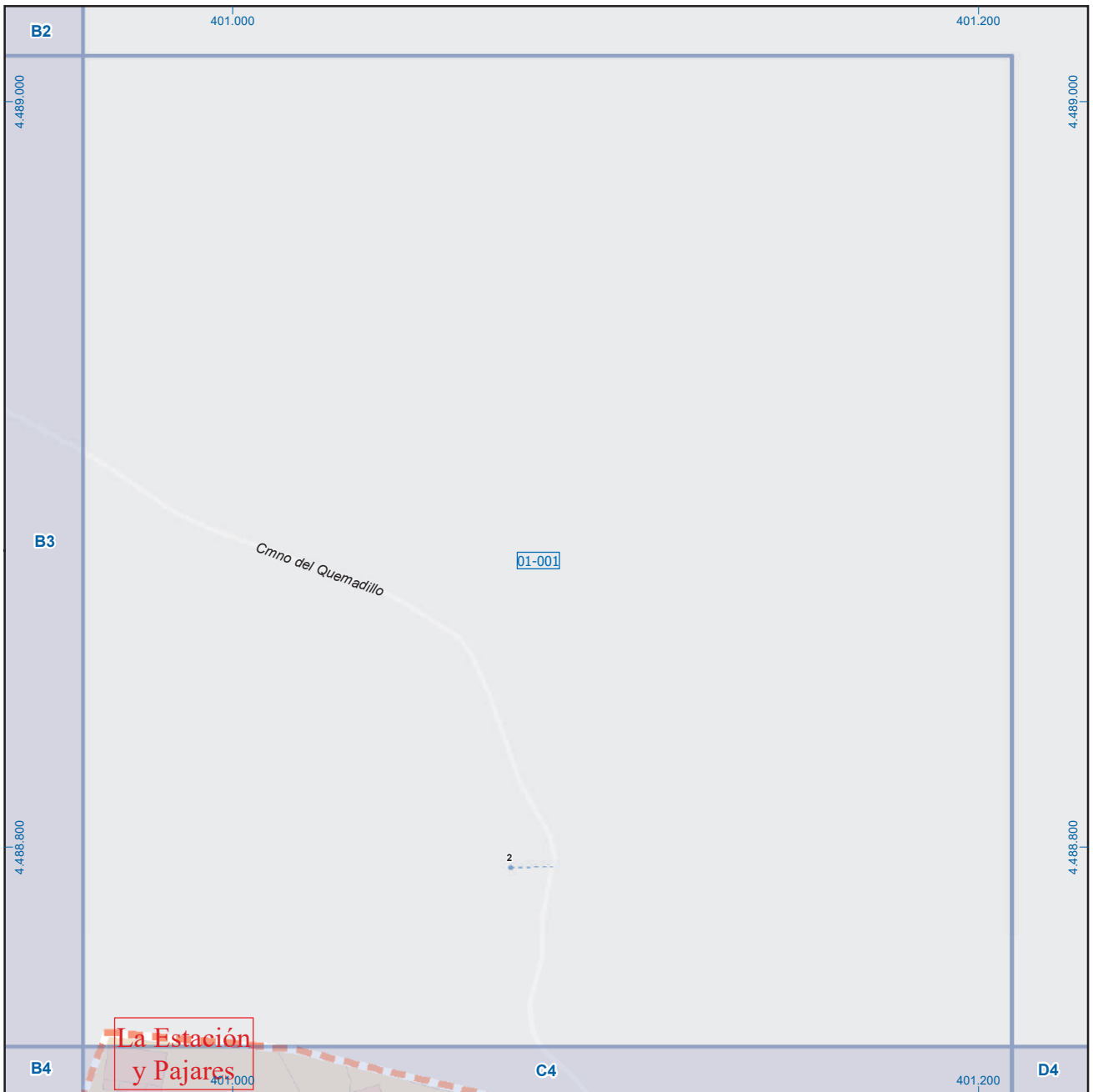


A1	B1	C1	D1	E1	F1	G1	H1
A2	B2	C2	D2	E2	F2	G2	H2
A3	B3	C3	D3	E3	F3	G3	H3
A4	B4	C4	D4	E4	F4	G4	H4
A5	B5	C5	D5	E5	F5	G5	H5
A6	B6	C6	D6	E6	F6	G6	H6

Zarzalejo

Leyenda

- Meco: perímetro y nombre de núcleo de población
- 01-001: límite municipal; sección censal
- A-6, M-608: autopistas y autovías; carreteras principales
- M-604, M-618: carreteras secundarias; otras carreteras
- Sanidad; ayuntamiento; estación cercanías
- Línea de ferrocarril; línea de metro ligero
- Boca de metro; estación metro ligero
- Paseillos; número de portal
- Calle
- Calles; parroquias



A1	B1	C1	D1	E1	F1	G1	H1
A2	B2	C2	D2	E2	F2	G2	H2
A3	B3	C3	D3	E3	F3	G3	H3
A4	B4	C4	D4	E4	F4	G4	H4
A5	B5	C5	D5	E5	F5	G5	H5
A6	B6	C6	D6	E6	F6	G6	H6

Zarzalejo

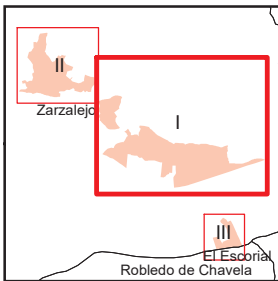
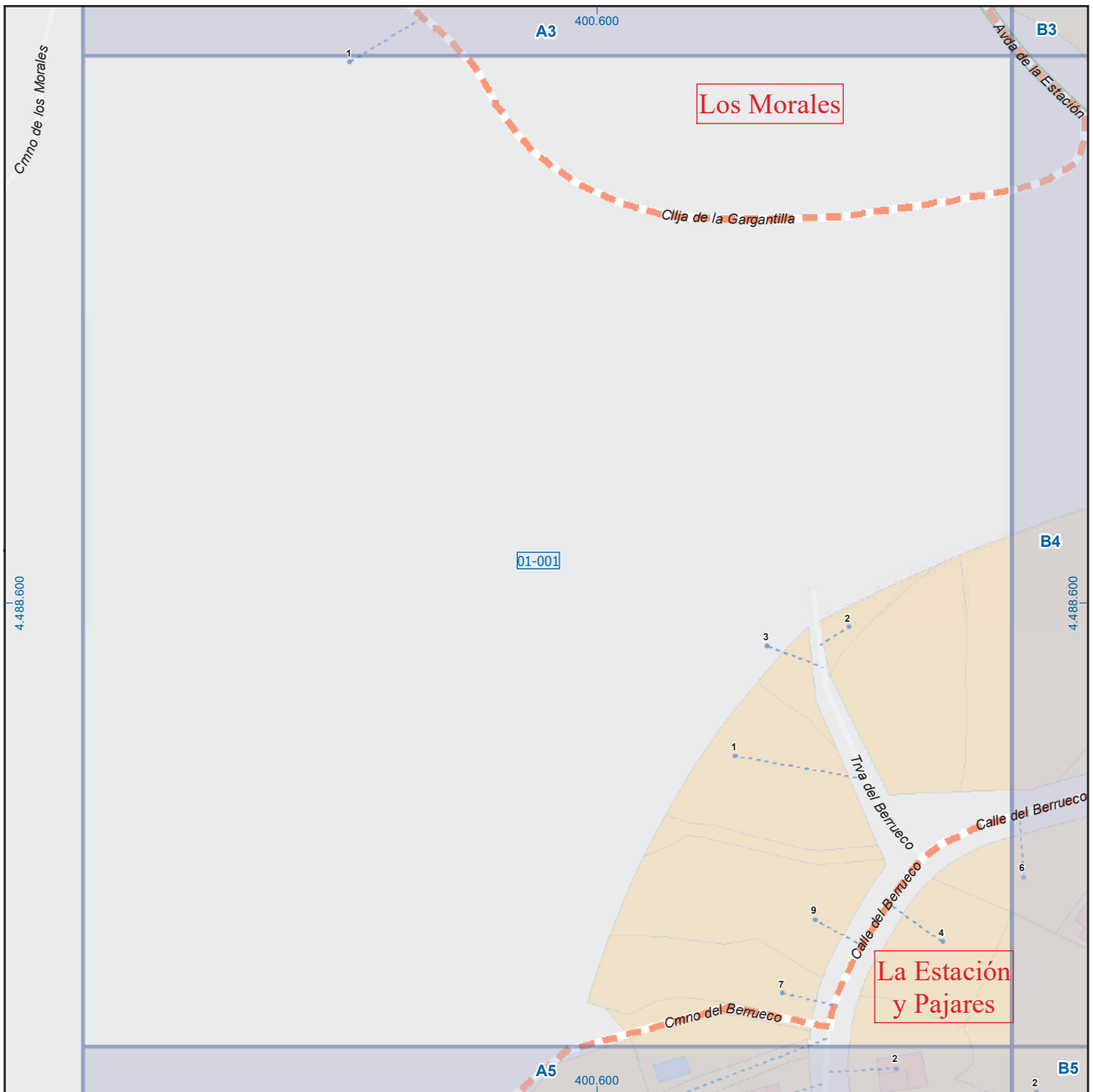
Leyenda



Dirección General de Economía
CONSEJERÍA DE ECONOMÍA,
HACIENDA Y EMPLEO



Mapa I - C3



A1	B1	C1	D1	E1	F1	G1	H1
A2	B2	C2	D2	E2	F2	G2	H2
A3	B3	C3	D3	E3	F3	G3	H3
A4	B4	C4	D4	E4	F4	G4	H4
A5	B5	C5	D5	E5	F5	G5	H5
A6	B6	C6	D6	E6	F6	G6	H6

Zarzalejo

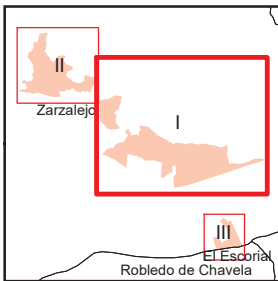
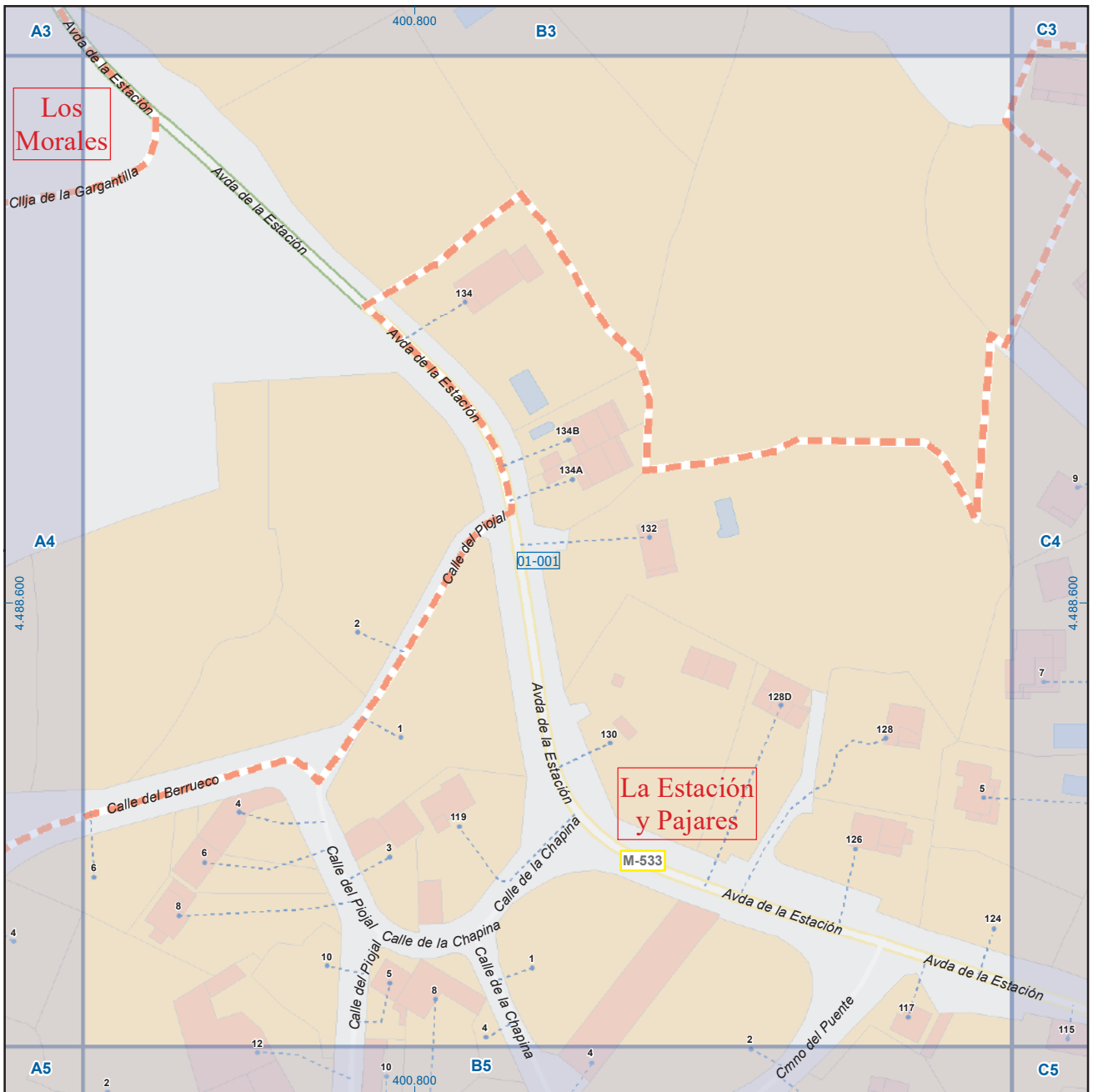
Leyenda



Dirección General de Economía
CONSEJERÍA DE ECONOMÍA,
HACIENDA Y EMPLEO



Mapa I - A4

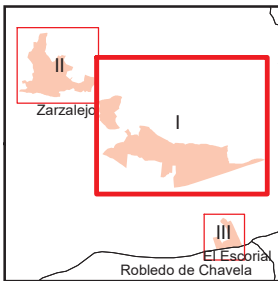
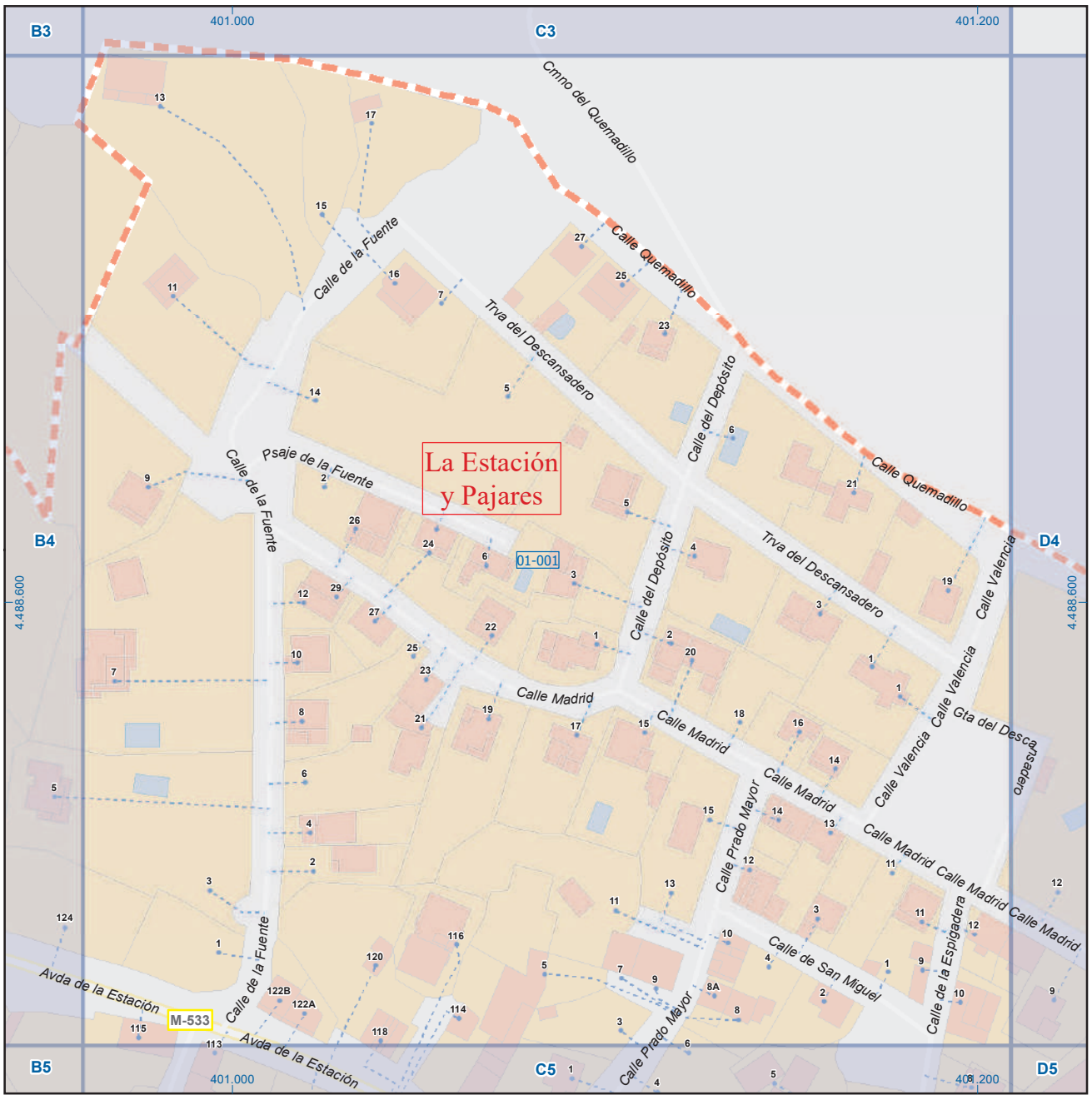


Zarzalejo

Leyenda

	Mezquita	perímetro y nombre de núcleo de población
	01-001	límite municipal; sección censal
	A-6	autopistas y autovías; carreteras principales
	M-604	carreteras secundarias; otras carreteras
		sanidad; ayuntamiento; estación cercanías
		línea de ferrocarril; línea de metro ligero
		boca de metro; estación metro ligero
	1	paseillos; número de portal
		calles; parroquias

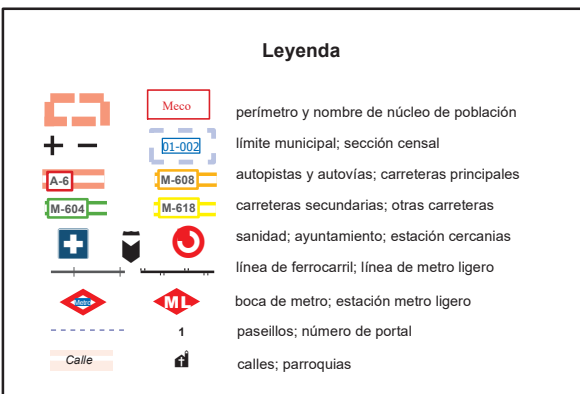
A1	B1	C1	D1	E1	F1	G1	H1
A2	B2	C2	D2	E2	F2	G2	H2
A3	B3	C3	D3	E3	F3	G3	H3
A4	B4	C4	D4	E4	F4	G4	H4
A5	B5	C5	D5	E5	F5	G5	H5
A6	B6	C6	D6	E6	F6	G6	H6

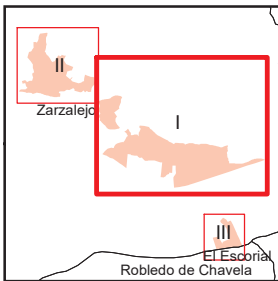
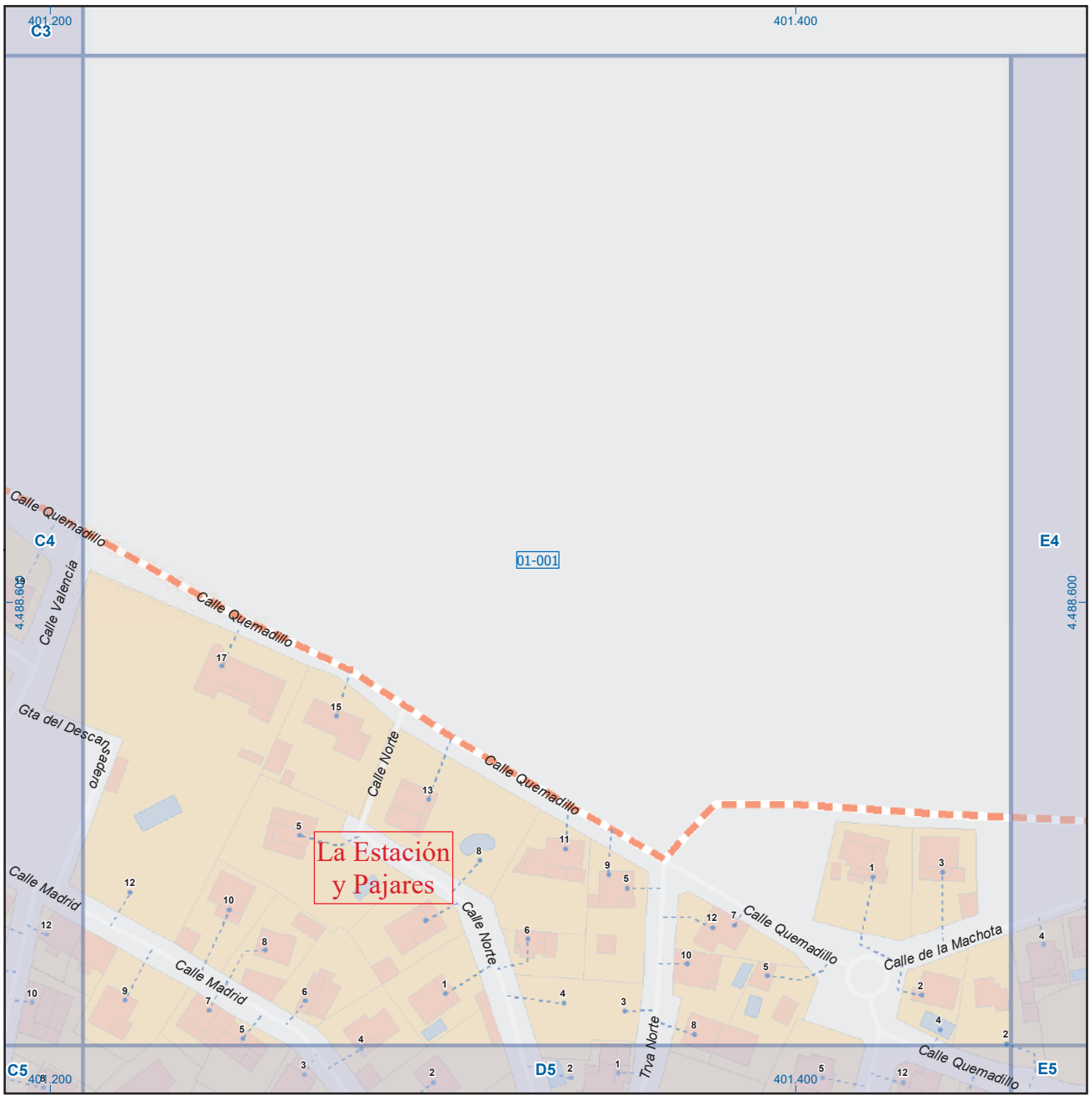


A1	B1	C1	D1	E1	F1	G1	H1
A2	B2	C2	D2	E2	F2	G2	H2
A3	B3	C3	D3	E3	F3	G3	H3
A4	B4	C4	D4	E4	F4	G4	H4
A5	B5	C5	D5	E5	F5	G5	H5
A6	B6	C6	D6	E6	F6	G6	H6

Zarzalejo

Leyenda



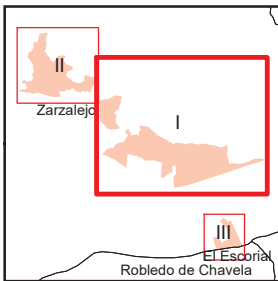
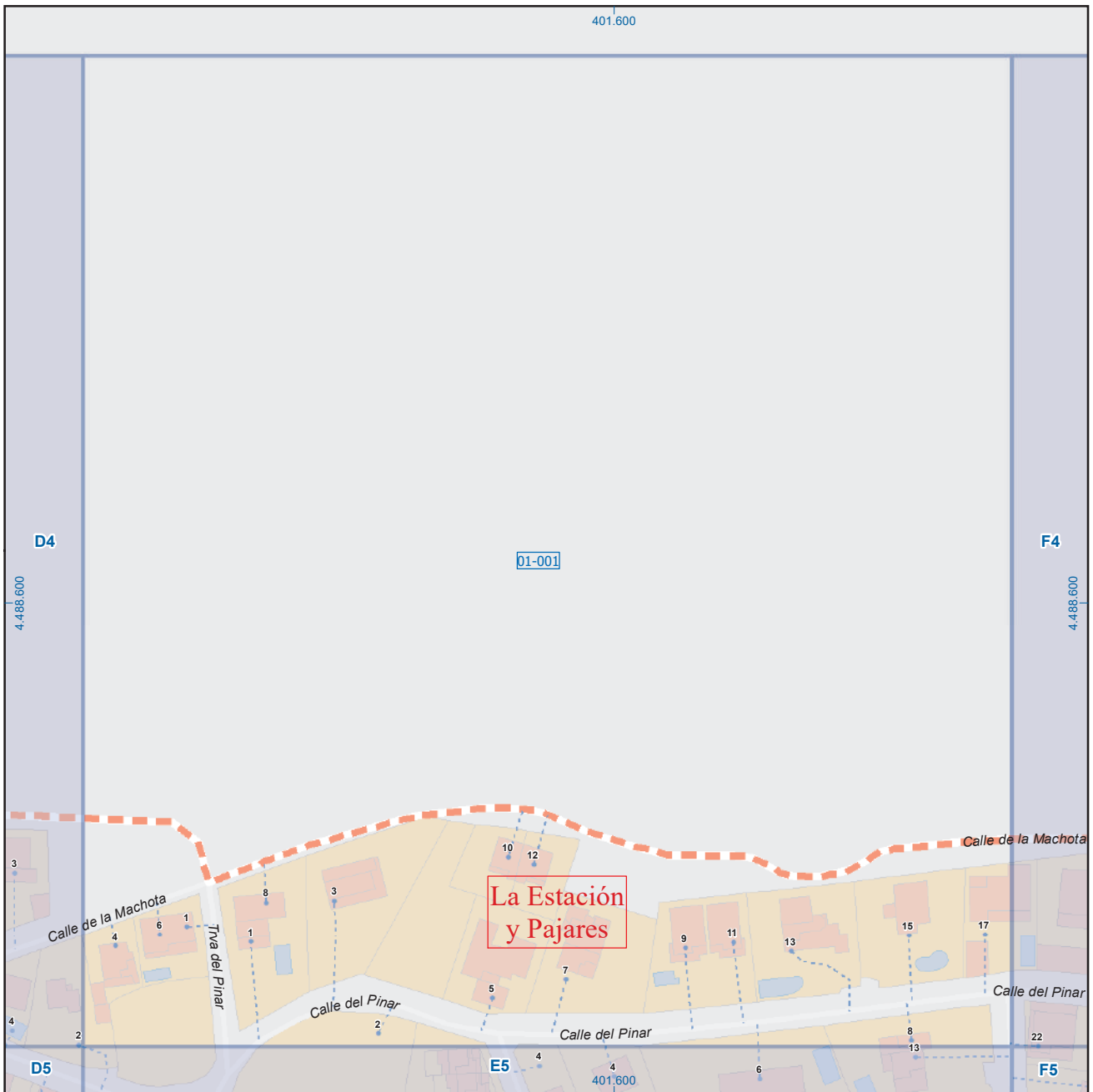


A1	B1	C1	D1	E1	F1	G1	H1
A2	B2	C2	D2	E2	F2	G2	H2
A3	B3	C3	D3	E3	F3	G3	H3
A4	B4	C4	D4	E4	F4	G4	H4
A5	B5	C5	D5	E5	F5	G5	H5
A6	B6	C6	D6	E6	F6	G6	H6

Zarzalejo

Leyenda

- Meco: perímetro y nombre de núcleo de población
- 01-002: límite municipal; sección censal
- A-6, M-608: autopistas y autovías; carreteras principales
- M-604, M-618: carreteras secundarias; otras carreteras
- Sanidad; ayuntamiento; estación cercanías
- Línea de ferrocarril; línea de metro ligero
- Boca de metro; estación metro ligero
- Paseillos; número de portal
- Calle
- Calles; parroquias

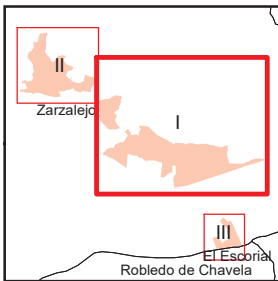
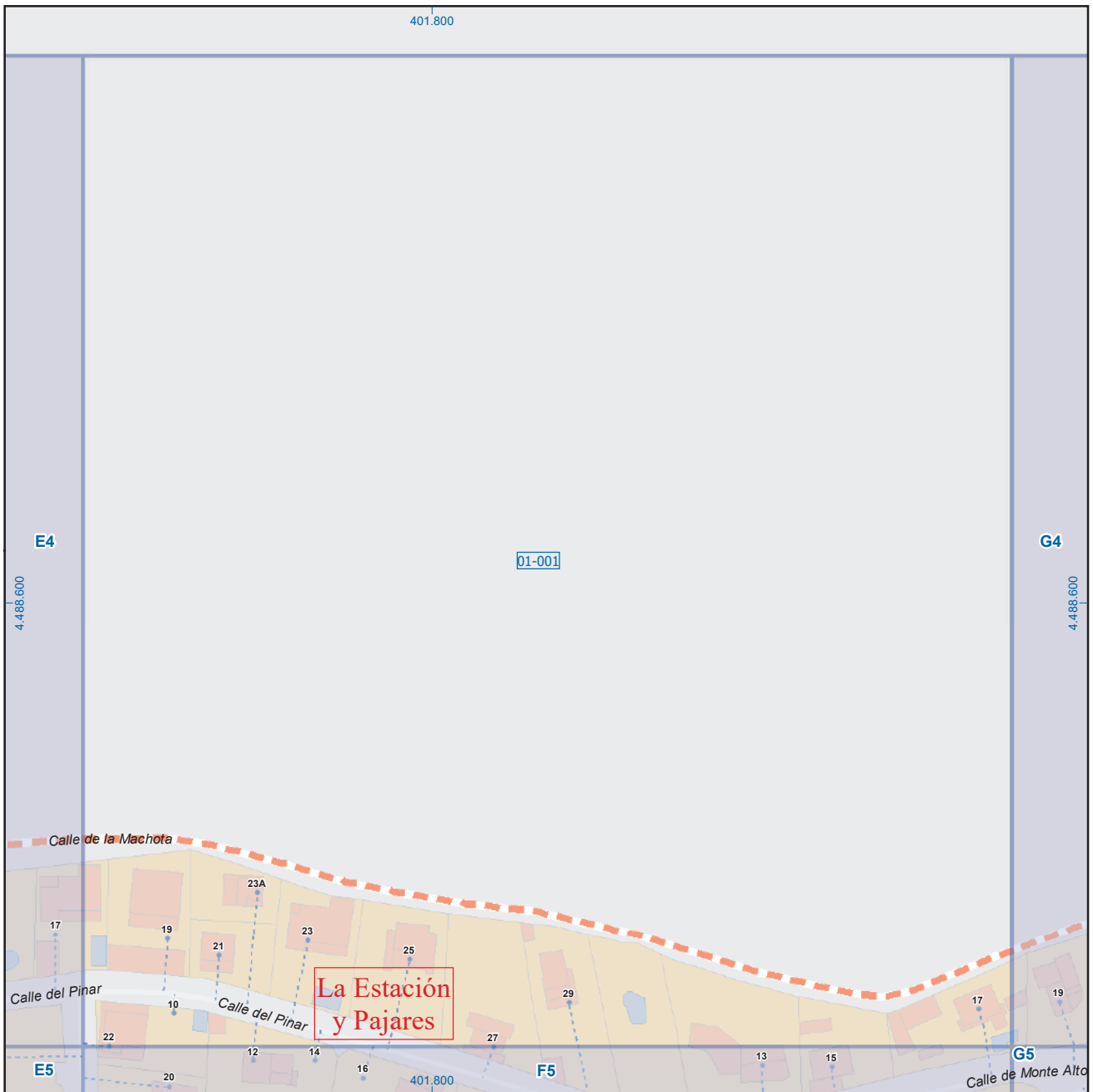


A1	B1	C1	D1	E1	F1	G1	H1
A2	B2	C2	D2	E2	F2	G2	H2
A3	B3	C3	D3	E3	F3	G3	H3
A4	B4	C4	D4	E4	F4	G4	H4
A5	B5	C5	D5	E5	F5	G5	H5
A6	B6	C6	D6	E6	F6	G6	H6

Zarzalejo

Leyenda

- Meco: perímetro y nombre de núcleo de población
- 01-001: límite municipal; sección censal
- A-6, M-608: autopistas y autovías; carreteras principales
- M-604, M-618: carreteras secundarias; otras carreteras
- Sanidad; ayuntamiento; estación cercanías
- Línea de ferrocarril; línea de metro ligero
- Boca de metro; estación metro ligero
- Paseillos; número de portal
- Calle
- Calles; parroquias



A1	B1	C1	D1	E1	F1	G1	H1
A2	B2	C2	D2	E2	F2	G2	H2
A3	B3	C3	D3	E3	F3	G3	H3
A4	B4	C4	D4	E4	F4	G4	H4
A5	B5	C5	D5	E5	F5	G5	H5
A6	B6	C6	D6	E6	F6	G6	H6

Zarzalejo

Leyenda

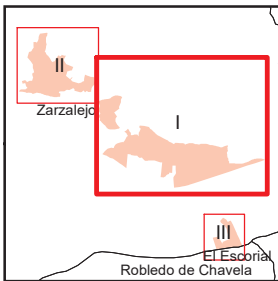
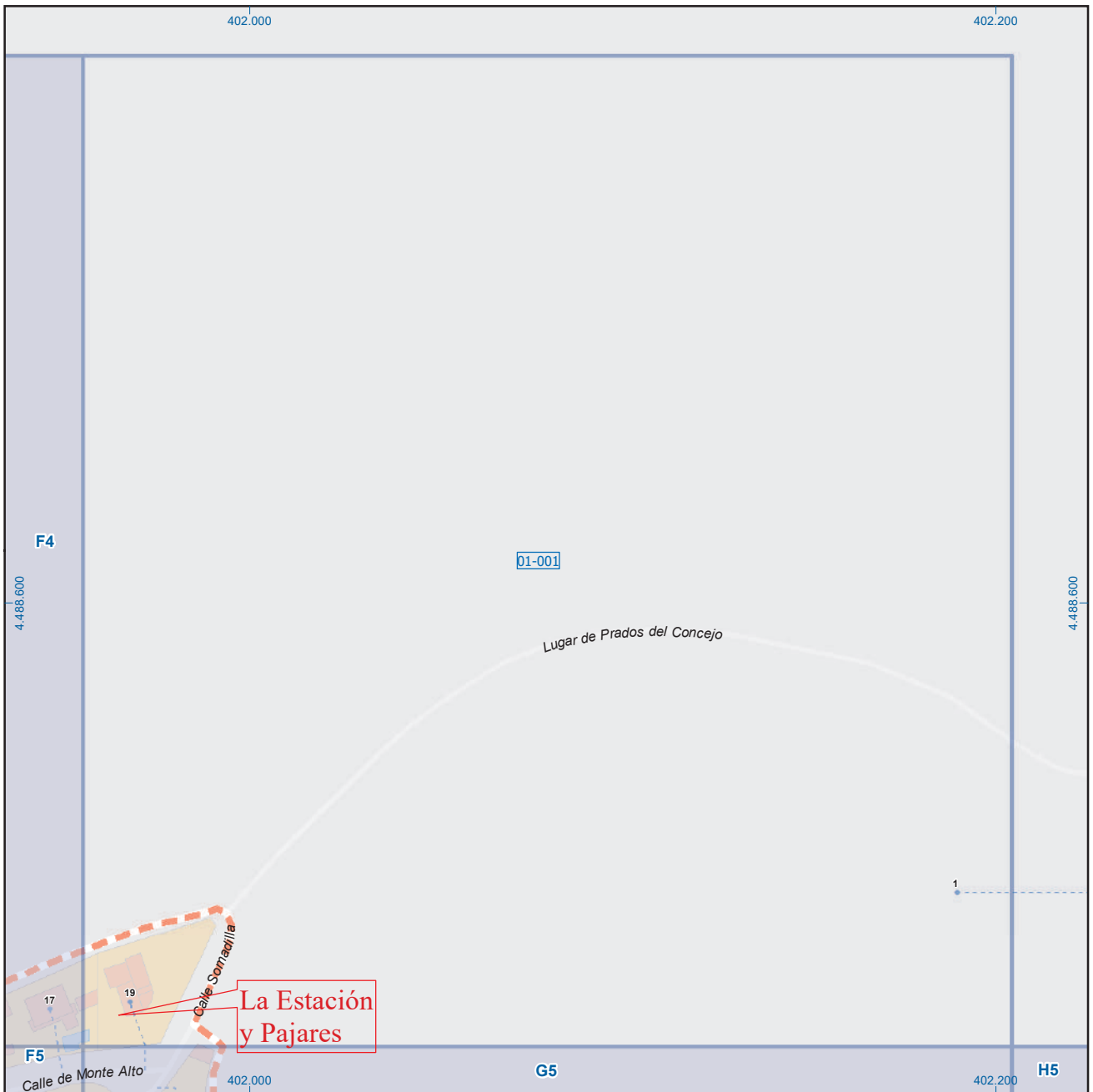
- Meco: perímetro y nombre de núcleo de población
- 01-002: límite municipal; sección censal
- A-6, M-608: autopistas y autovías; carreteras principales
- M-604, M-618: carreteras secundarias; otras carreteras
- Sanidad; ayuntamiento; estación cercanías
- Línea de ferrocarril; línea de metro ligero
- Boca de metro; estación metro ligero
- Paseillos; número de portal
- Calle
- Calles; parroquias



Dirección General de Economía
CONSEJERÍA DE ECONOMÍA,
HACIENDA Y EMPLEO



Mapa I - F4



A1	B1	C1	D1	E1	F1	G1	H1
A2	B2	C2	D2	E2	F2	G2	H2
A3	B3	C3	D3	E3	F3	G3	H3
A4	B4	C4	D4	E4	F4	G4	H4
A5	B5	C5	D5	E5	F5	G5	H5
A6	B6	C6	D6	E6	F6	G6	H6

Zarzalejo

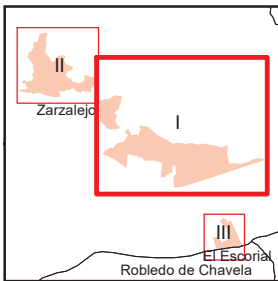
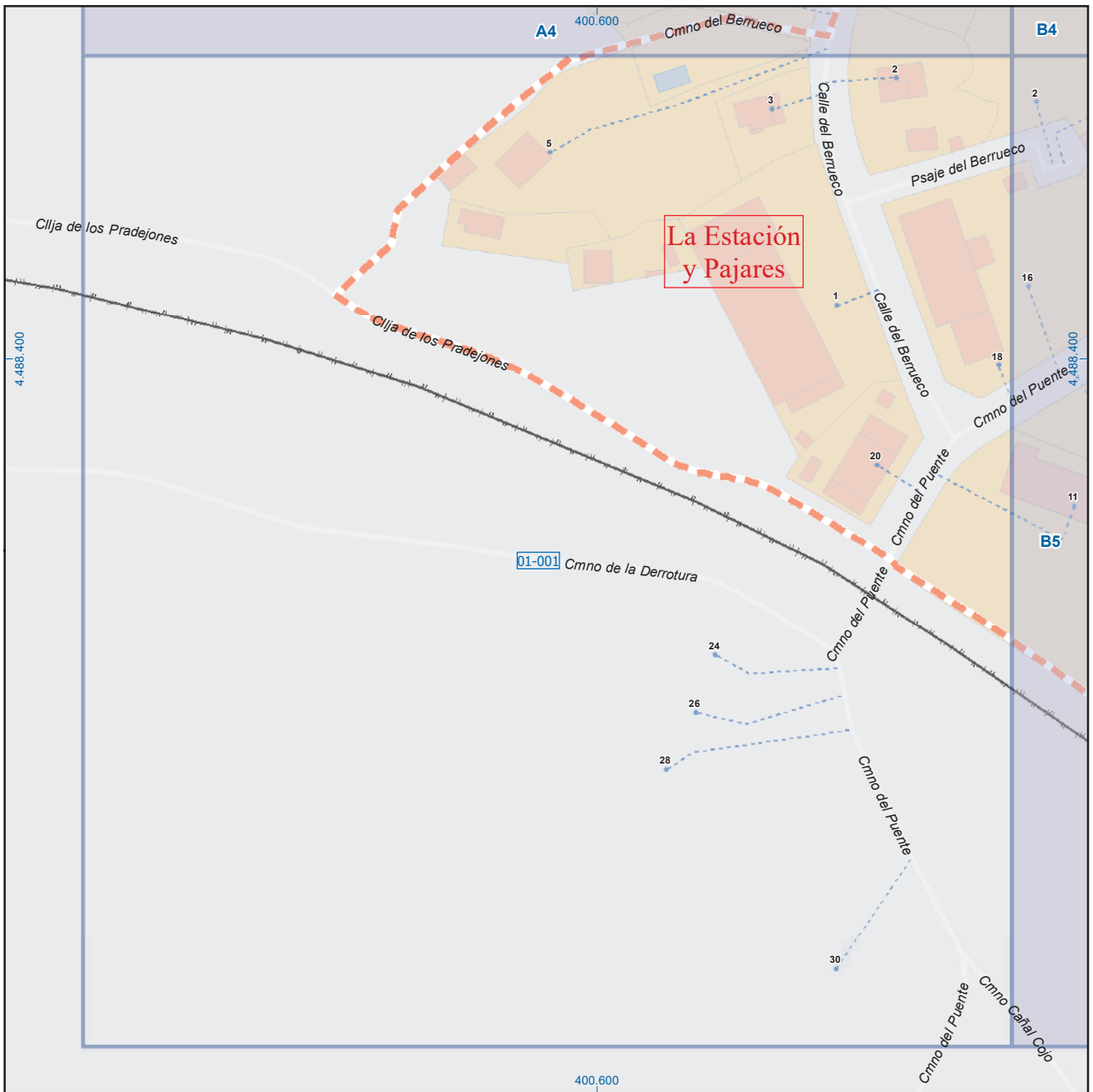
Leyenda



Dirección General de Economía
CONSEJERÍA DE ECONOMÍA,
HACIENDA Y EMPLEO



Mapa I - G4

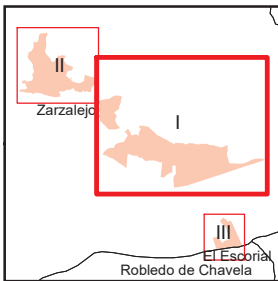
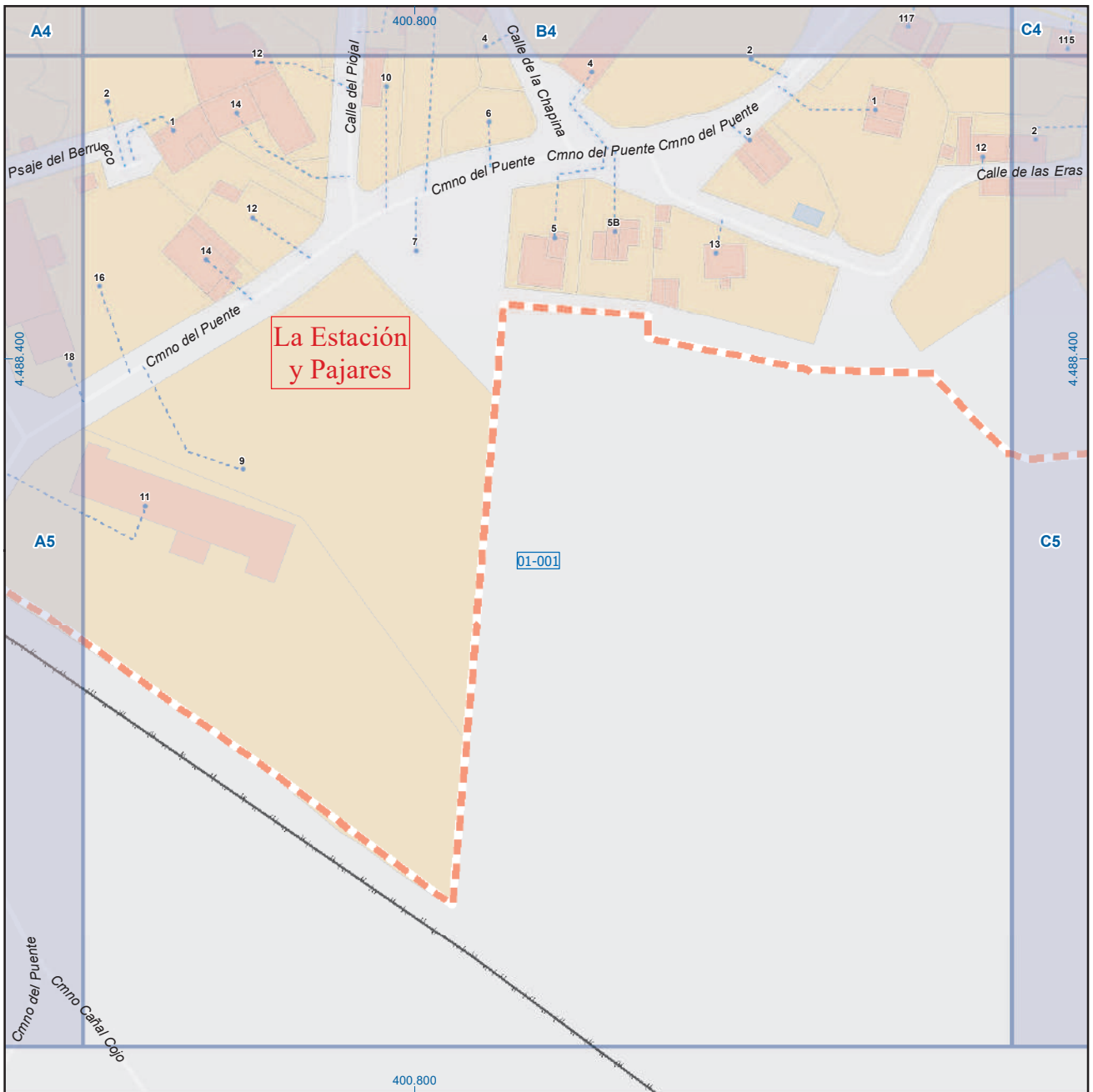


A1	B1	C1	D1	E1	F1	G1	H1
A2	B2	C2	D2	E2	F2	G2	H2
A3	B3	C3	D3	E3	F3	G3	H3
A4	B4	C4	D4	E4	F4	G4	H4
A5	B5	C5	D5	E5	F5	G5	H5
A6	B6	C6	D6	E6	F6	G6	H6

Zarzalejo

Leyenda

- Meza: perímetro y nombre de núcleo de población
- Límite municipal; sección censal
- A-6: autopistas y autovías; carreteras principales
- M-608: carreteras secundarias; otras carreteras
- M-604: carreteras secundarias; otras carreteras
- M-618: carreteras secundarias; otras carreteras
- Sanidad; ayuntamiento; estación cercanías
- Línea de ferrocarril; línea de metro ligero
- Boca de metro; estación metro ligero
- Paseillos; número de portal
- Calle
- Calles; parroquias



A1	B1	C1	D1	E1	F1	G1	H1
A2	B2	C2	D2	E2	F2	G2	H2
A3	B3	C3	D3	E3	F3	G3	H3
A4	B4	C4	D4	E4	F4	G4	H4
A5	B5	C5	D5	E5	F5	G5	H5
A6	B6	C6	D6	E6	F6	G6	H6

Zarzalejo

Leyenda

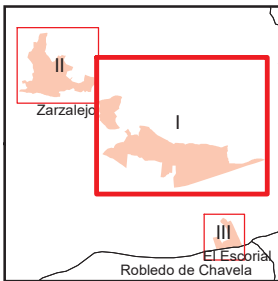
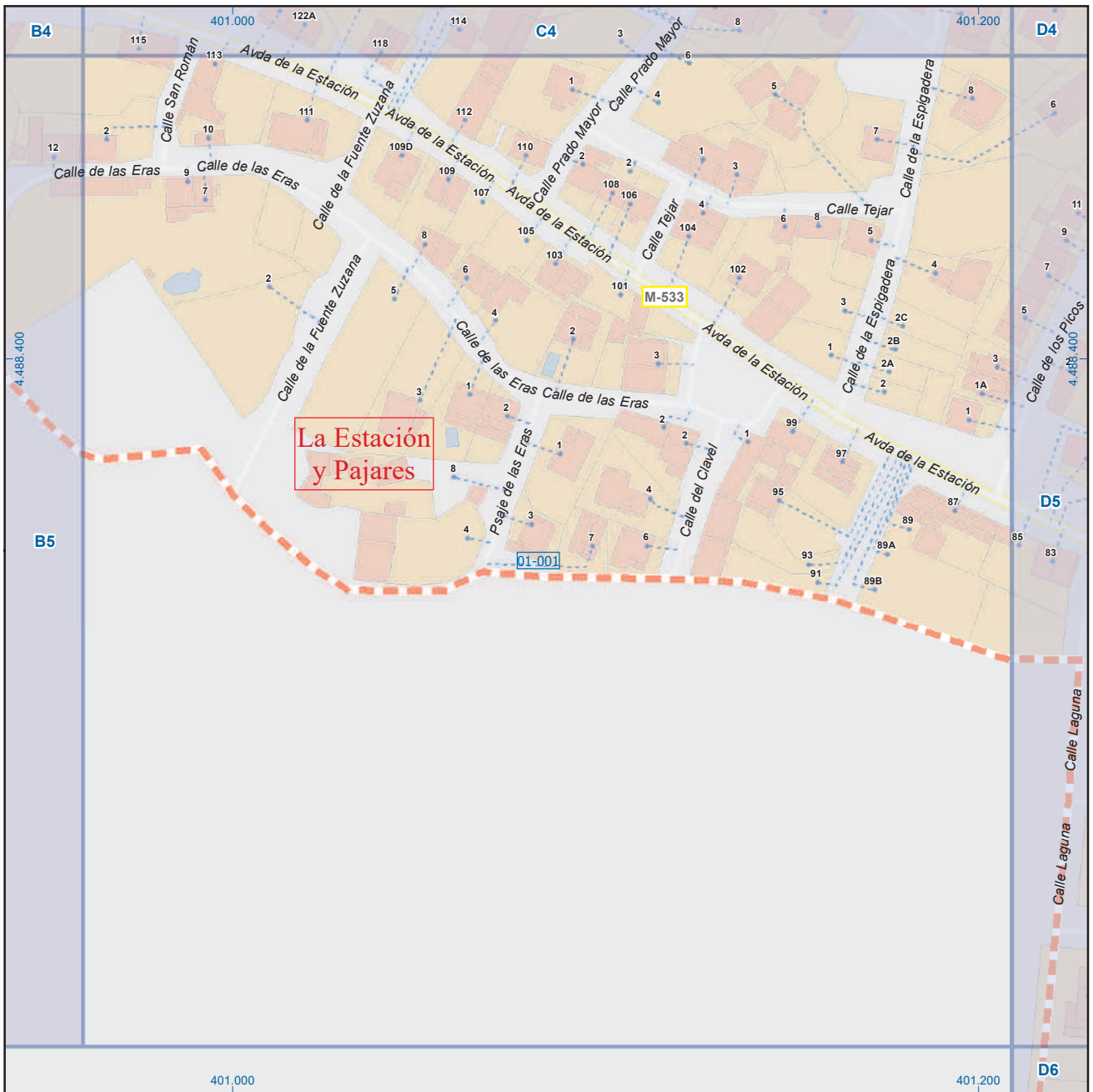


Dirección General de Economía
CONSEJERÍA DE ECONOMÍA,
HACIENDA Y EMPLEO



ESCALA GRÁFICA

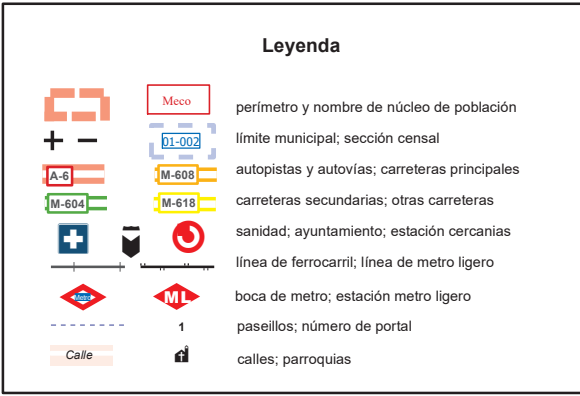
Mapa I - B5

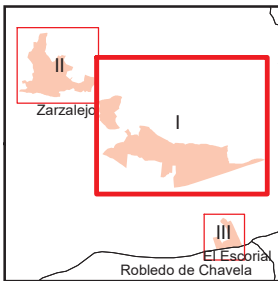
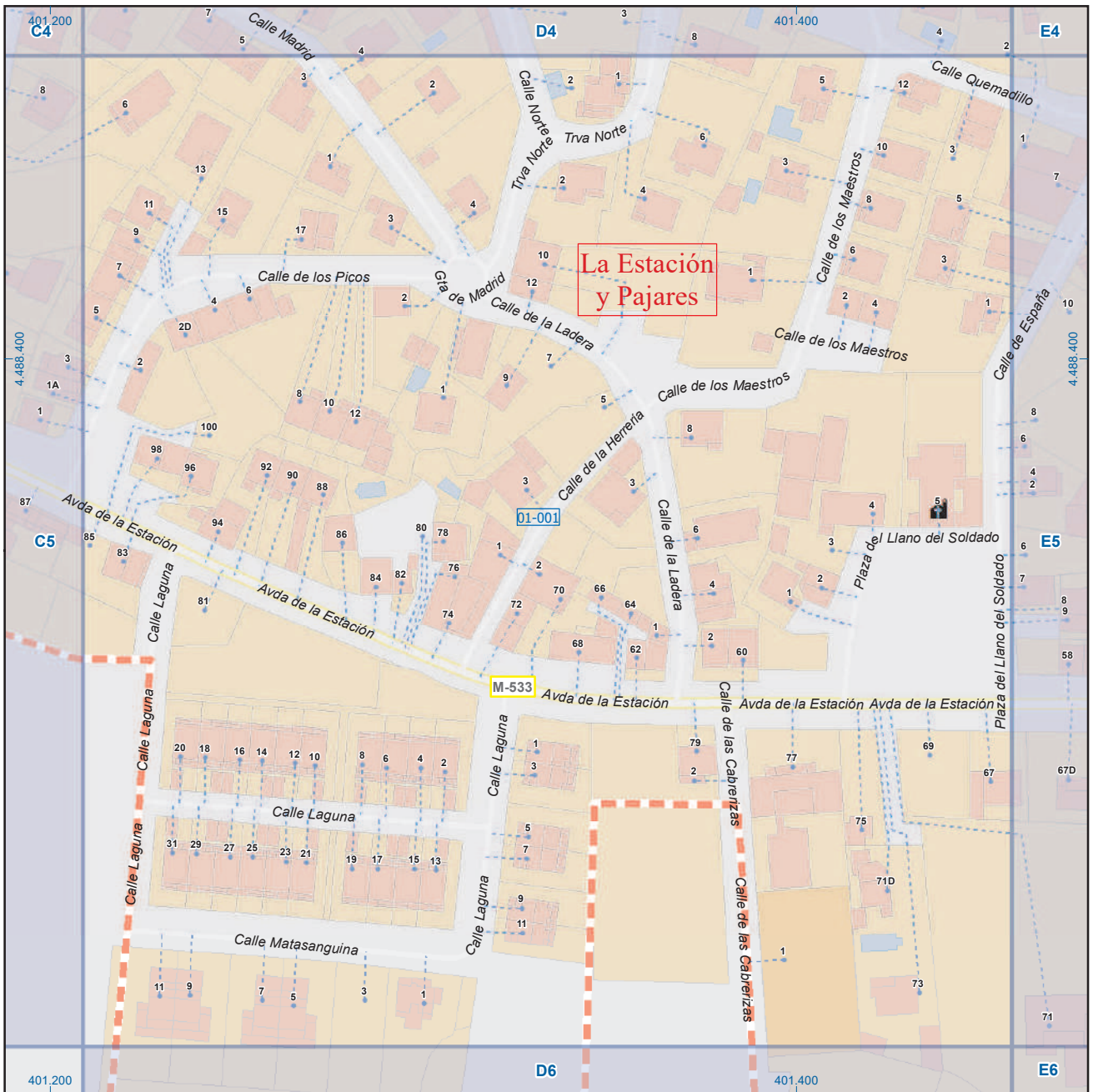


A1	B1	C1	D1	E1	F1	G1	H1
A2	B2	C2	D2	E2	F2	G2	H2
A3	B3	C3	D3	E3	F3	G3	H3
A4	B4	C4	D4	E4	F4	G4	H4
A5	B5	C5	D5	E5	F5	G5	H5
A6	B6	C6	D6	E6	F6	G6	H6

Zarzalejo

Legenda



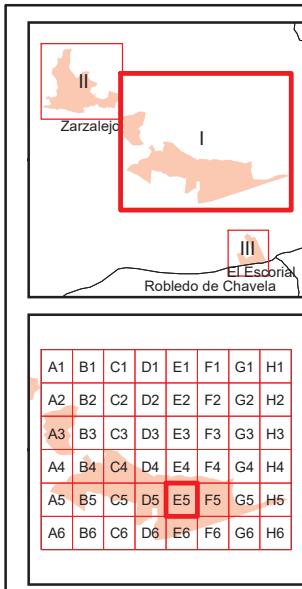
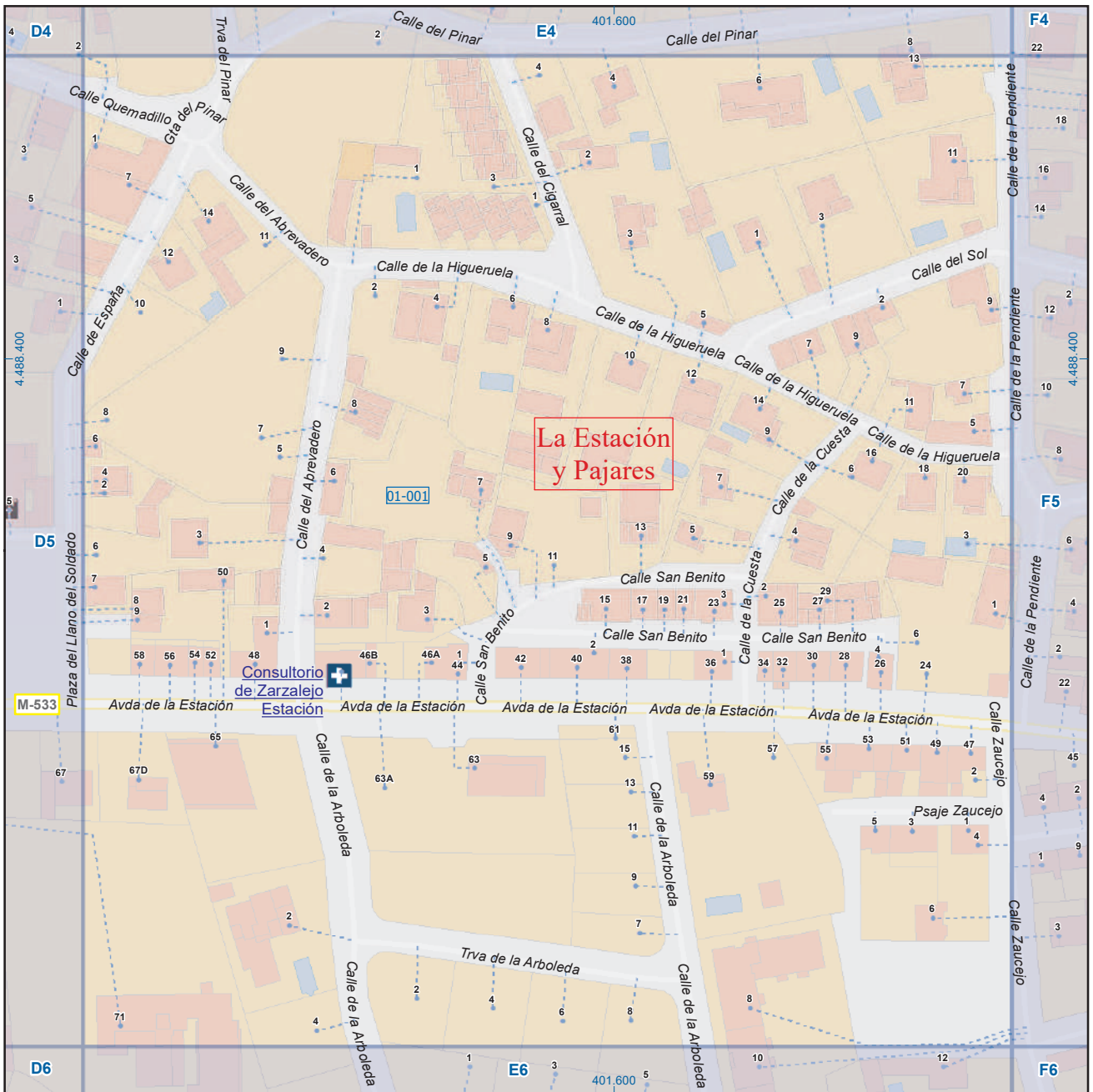


A1	B1	C1	D1	E1	F1	G1	H1
A2	B2	C2	D2	E2	F2	G2	H2
A3	B3	C3	D3	E3	F3	G3	H3
A4	B4	C4	D4	E4	F4	G4	H4
A5	B5	C5	D5	E5	F5	G5	H5
A6	B6	C6	D6	E6	F6	G6	H6

Zarzalejo

Leyenda

- Meco: perímetro y nombre de núcleo de población
- 01-002: límite municipal; sección censal
- A-6, M-608: autopistas y autovías; carreteras principales
- M-604, M-618: carreteras secundarias; otras carreteras
- Sanidad; ayuntamiento; estación cercanías
- Línea de ferrocarril; línea de metro ligero
- Boca de metro; estación metro ligero
- Paseillos; número de portal
- Calle: calles; parroquias



Zarzalejo

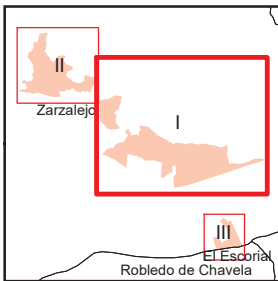
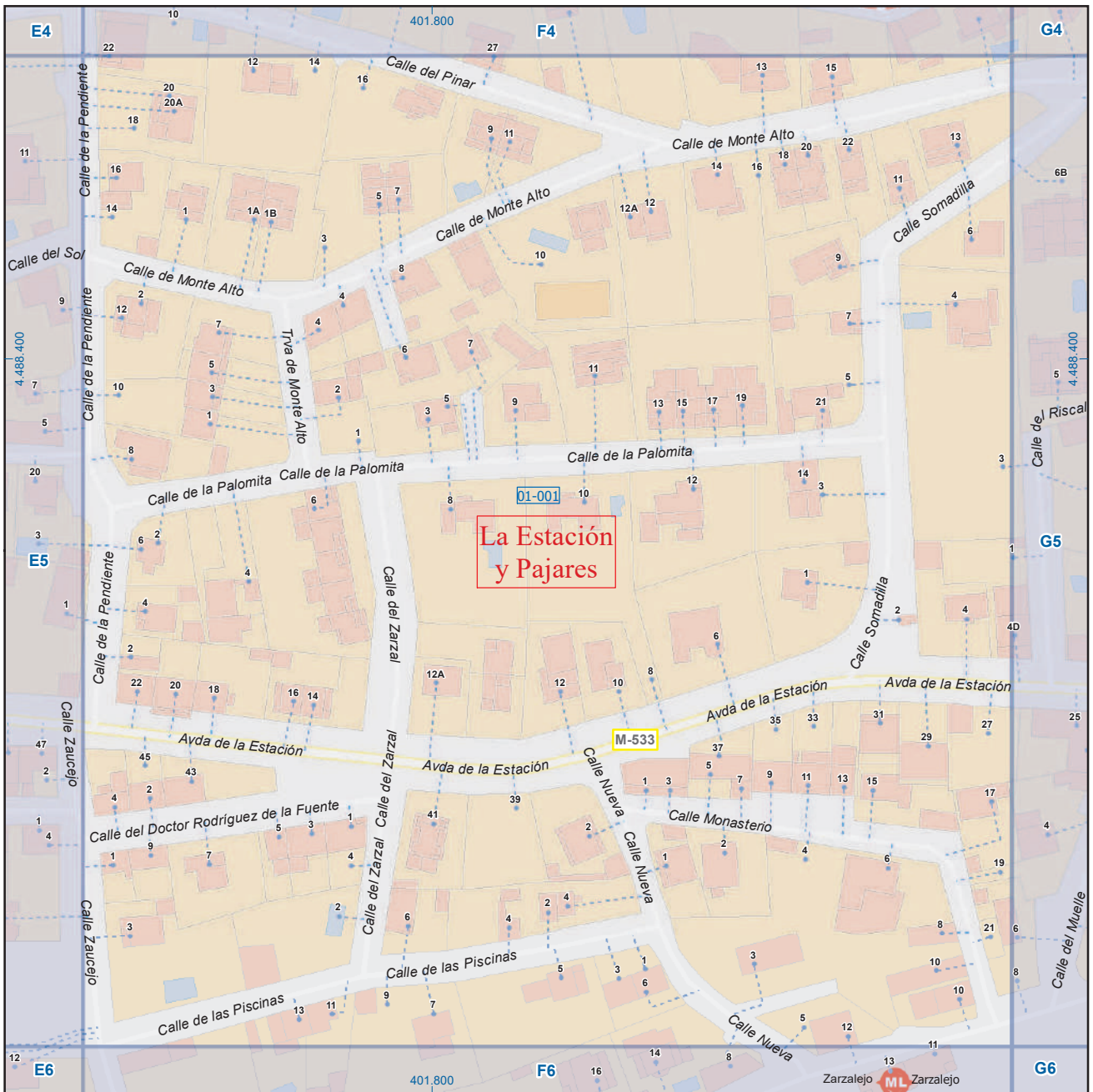
Leyenda

- Meco: perímetro y nombre de núcleo de población
- 01-001: límite municipal; sección censal
- A-6, M-608: autopistas y autovías; carreteras principales
- M-604, M-618: carreteras secundarias; otras carreteras
- Sanidad; ayuntamiento; estación cercanías
- Línea de ferrocarril; línea de metro ligero
- Boca de metro; estación metro ligero
- Paseillos; número de portal
- Calle
- Calles; parroquias

Dirección General de Economía
 CONSEJERÍA DE ECONOMÍA,
 HACIENDA Y EMPLEO



Mapa I - E5

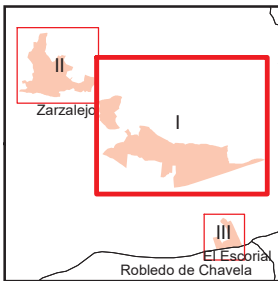


A1	B1	C1	D1	E1	F1	G1	H1
A2	B2	C2	D2	E2	F2	G2	H2
A3	B3	C3	D3	E3	F3	G3	H3
A4	B4	C4	D4	E4	F4	G4	H4
A5	B5	C5	D5	E5	F5	G5	H5
A6	B6	C6	D6	E6	F6	G6	H6

Zarzalejo

Leyenda

- Meco: perímetro y nombre de núcleo de población
- 01-002: límite municipal; sección censal
- A-6: autopistas y autovías; carreteras principales
- M-608: carreteras secundarias; otras carreteras
- M-604: salud; ayuntamiento; estación cercanías
- M-618: línea de ferrocarril; línea de metro ligero
- Boca de metro; estación metro ligero
- Paseillos; número de portal
- Calle: calles; parroquias

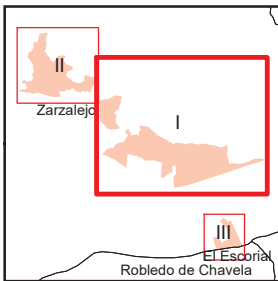


A1	B1	C1	D1	E1	F1	G1	H1
A2	B2	C2	D2	E2	F2	G2	H2
A3	B3	C3	D3	E3	F3	G3	H3
A4	B4	C4	D4	E4	F4	G4	H4
A5	B5	C5	D5	E5	F5	G5	H5
A6	B6	C6	D6	E6	F6	G6	H6

Zarzalejo

Leyenda

- Meco: perímetro y nombre de núcleo de población
- 01-002: límite municipal; sección censal
- A-6, M-608: autopistas y autovías; carreteras principales
- M-604, M-618: carreteras secundarias; otras carreteras
- Sanidad; ayuntamiento; estación cercanías
- Línea de ferrocarril; línea de metro ligero
- Boca de metro; estación metro ligero
- Paseillos; número de portal
- Calle: calles; parroquias



A1	B1	C1	D1	E1	F1	G1	H1
A2	B2	C2	D2	E2	F2	G2	H2
A3	B3	C3	D3	E3	F3	G3	H3
A4	B4	C4	D4	E4	F4	G4	H4
A5	B5	C5	D5	E5	F5	G5	H5
A6	B6	C6	D6	E6	F6	G6	H6

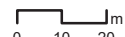
Zarzalejo

Leyenda

- Meco: perímetro y nombre de núcleo de población
- 01-001: límite municipal; sección censal
- A-6: autopistas y autovías; carreteras principales
- M-604: carreteras secundarias; otras carreteras
- M-608: carreteras secundarias; otras carreteras
- +: sanidad; ayuntamiento; estación cercanías
- : sanidad; ayuntamiento; estación cercanías
- : línea de ferrocarril; línea de metro ligero
- ML: boca de metro; estación metro ligero
- 1: paseillos; número de portal
- Calle: calles; parroquias

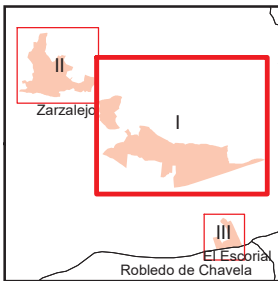
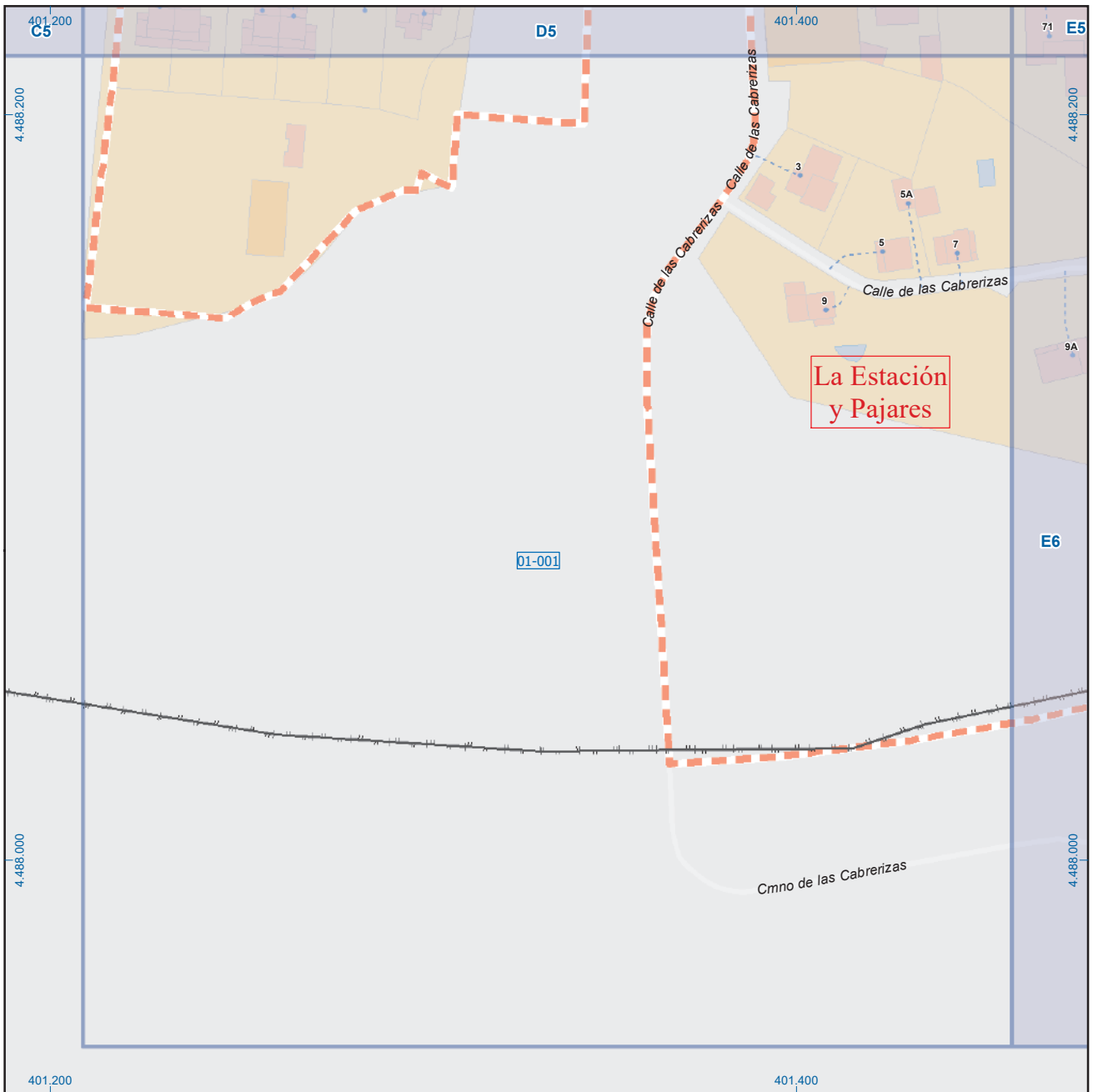


Dirección General de Economía
CONSEJERÍA DE ECONOMÍA,
HACIENDA Y EMPLEO



ESCALA GRÁFICA

Mapa I - H5



A1	B1	C1	D1	E1	F1	G1	H1
A2	B2	C2	D2	E2	F2	G2	H2
A3	B3	C3	D3	E3	F3	G3	H3
A4	B4	C4	D4	E4	F4	G4	H4
A5	B5	C5	D5	E5	F5	G5	H5
A6	B6	C6	D6	E6	F6	G6	H6

Zarzalejo

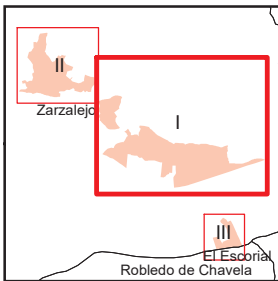
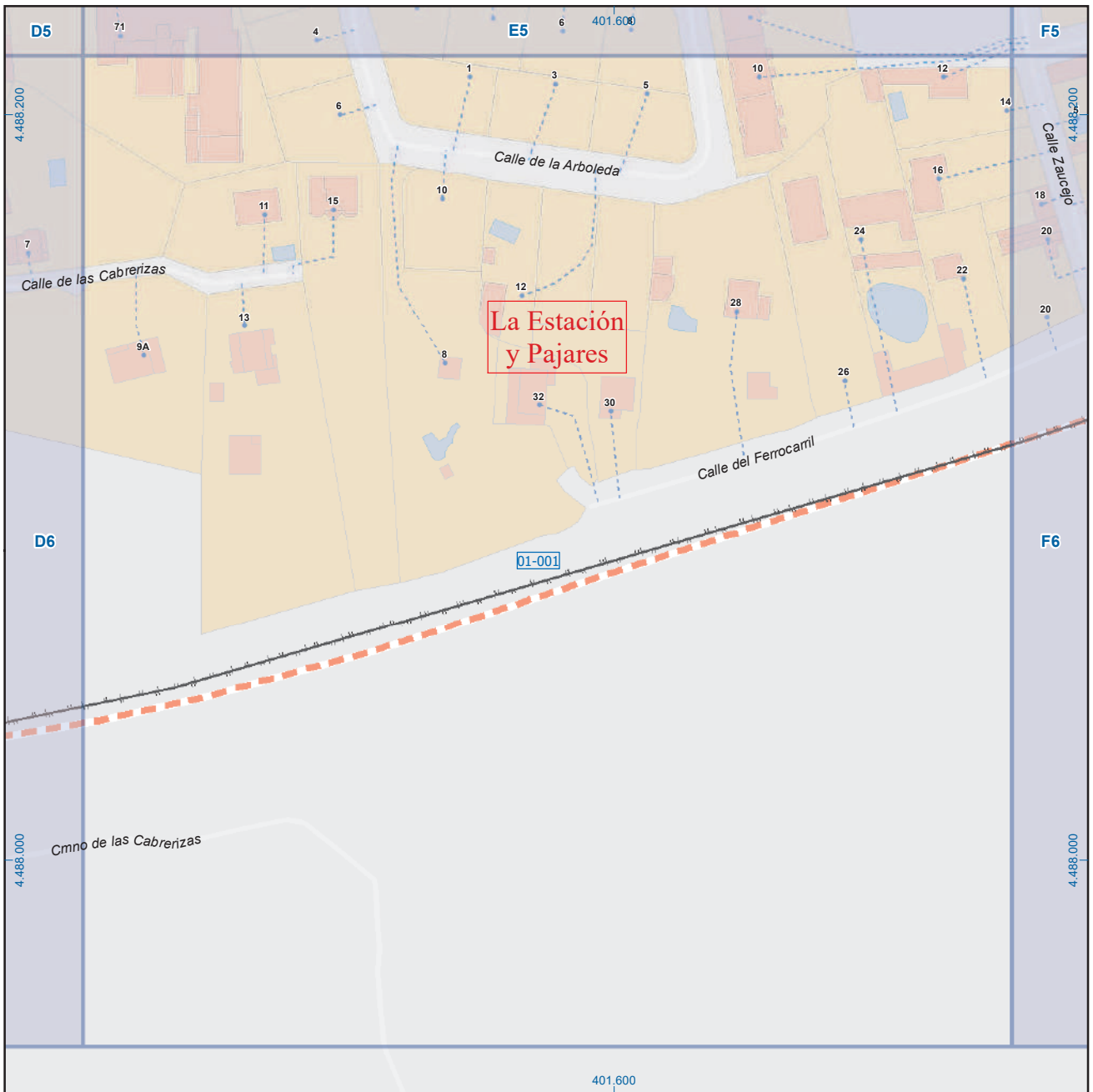
Leyenda



Dirección General de Economía
CONSEJERÍA DE ECONOMÍA,
HACIENDA Y EMPLEO



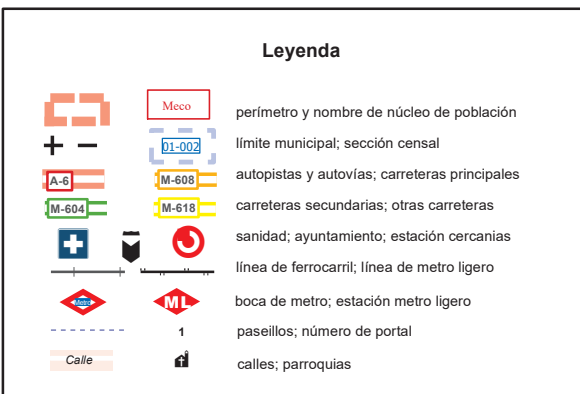
Mapa I - D6

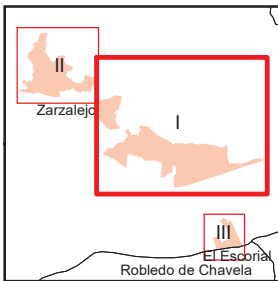
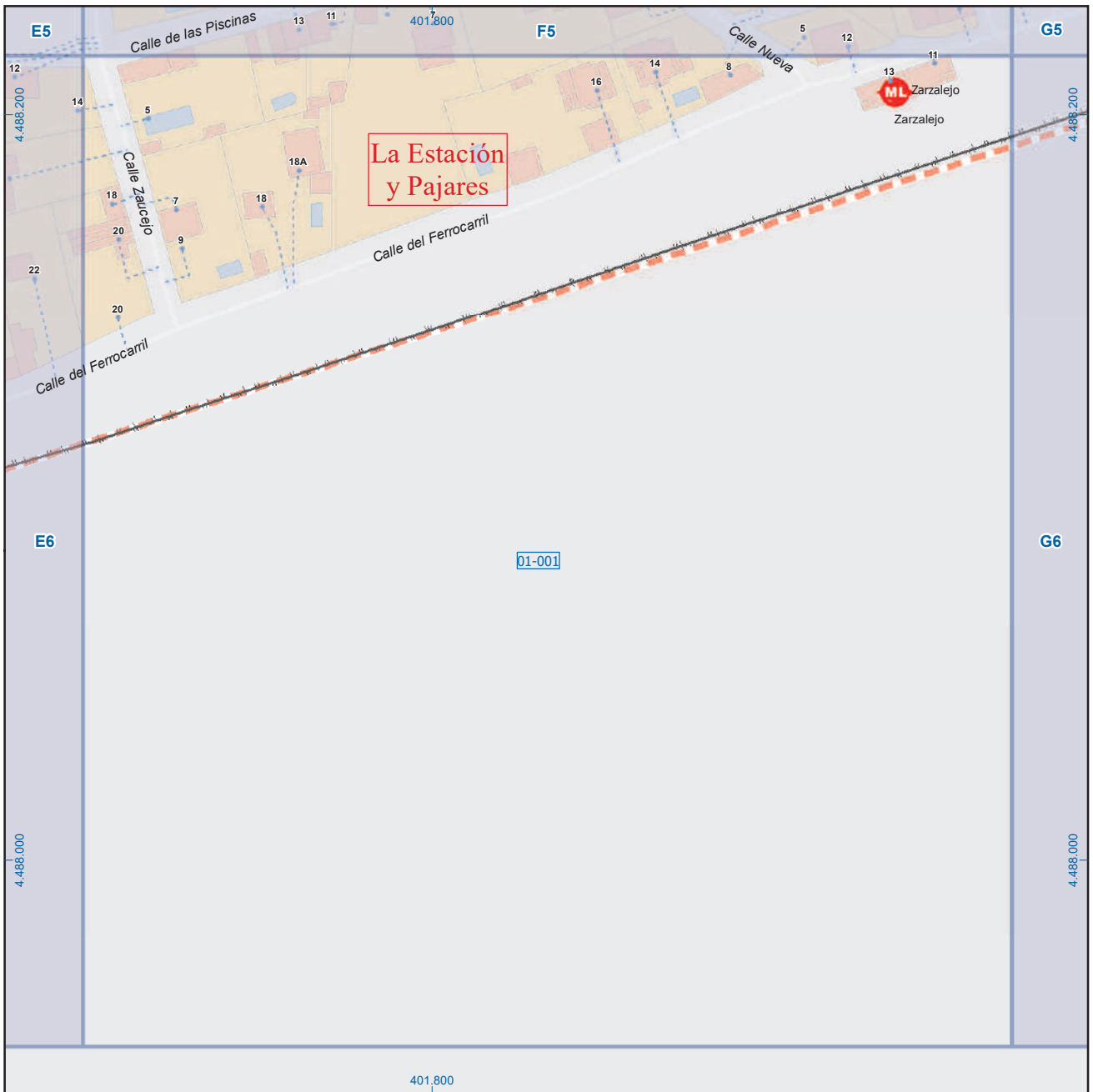


A1	B1	C1	D1	E1	F1	G1	H1
A2	B2	C2	D2	E2	F2	G2	H2
A3	B3	C3	D3	E3	F3	G3	H3
A4	B4	C4	D4	E4	F4	G4	H4
A5	B5	C5	D5	E5	F5	G5	H5
A6	B6	C6	D6	E6	F6	G6	H6

Zarzalejo

Leyenda





A1	B1	C1	D1	E1	F1	G1	H1
A2	B2	C2	D2	E2	F2	G2	H2
A3	B3	C3	D3	E3	F3	G3	H3
A4	B4	C4	D4	E4	F4	G4	H4
A5	B5	C5	D5	E5	F5	G5	H5
A6	B6	C6	D6	E6	F6	G6	H6

Zarzalejo

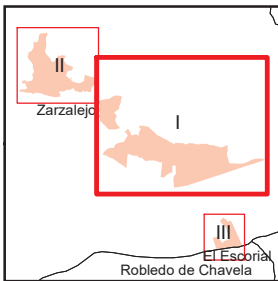
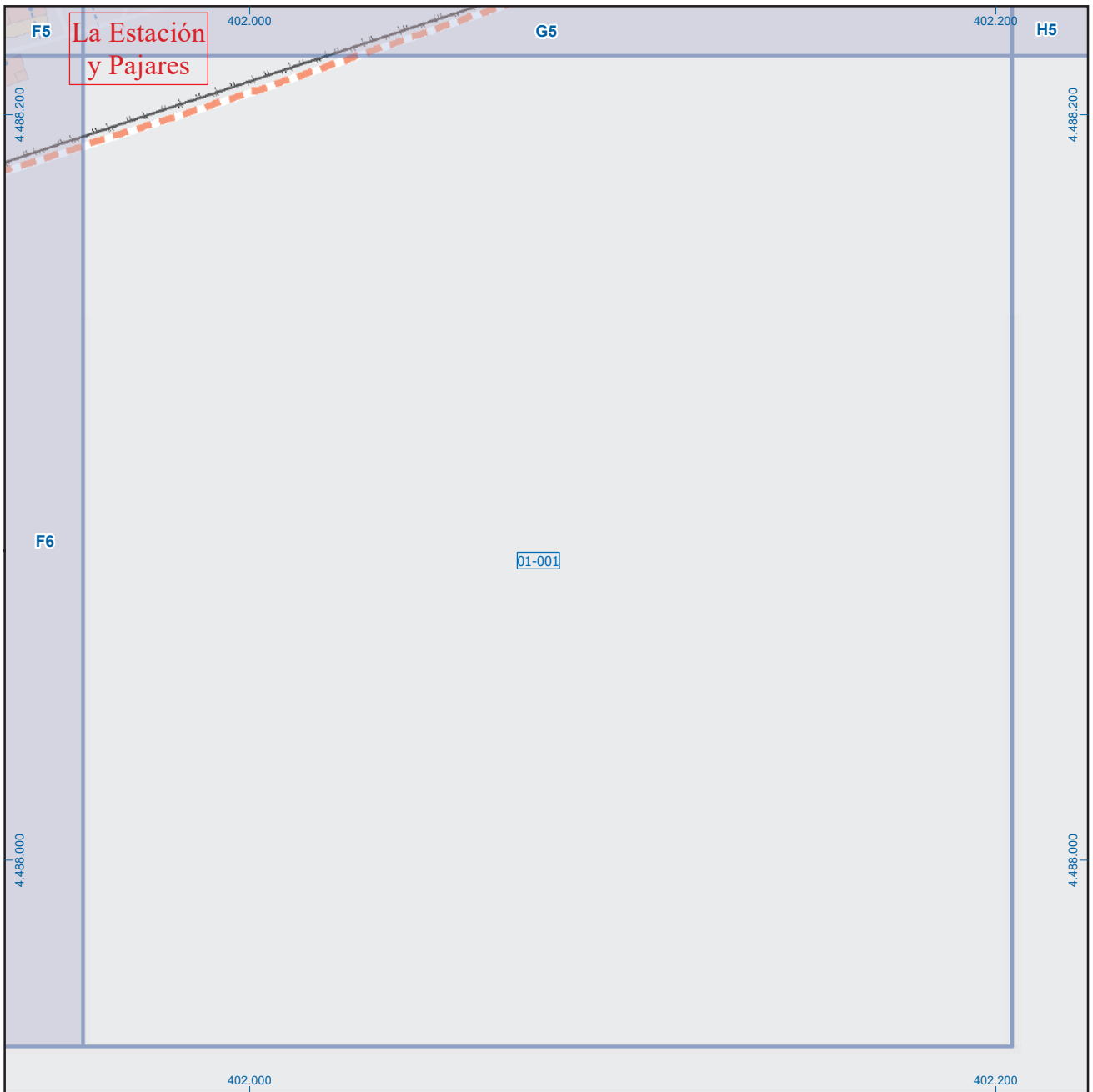
Leyenda



Dirección General de Economía
CONSEJERÍA DE ECONOMÍA,
HACIENDA Y EMPLEO



Mapa I - F6



A1	B1	C1	D1	E1	F1	G1	H1
A2	B2	C2	D2	E2	F2	G2	H2
A3	B3	C3	D3	E3	F3	G3	H3
A4	B4	C4	D4	E4	F4	G4	H4
A5	B5	C5	D5	E5	F5	G5	H5
A6	B6	C6	D6	E6	F6	G6	H6

Zarzalejo

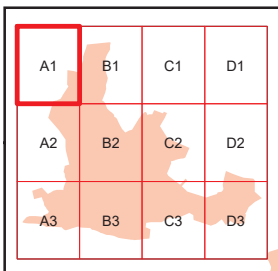
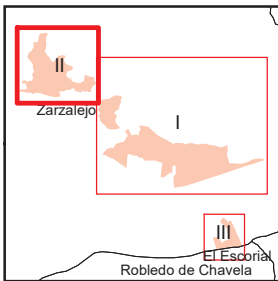
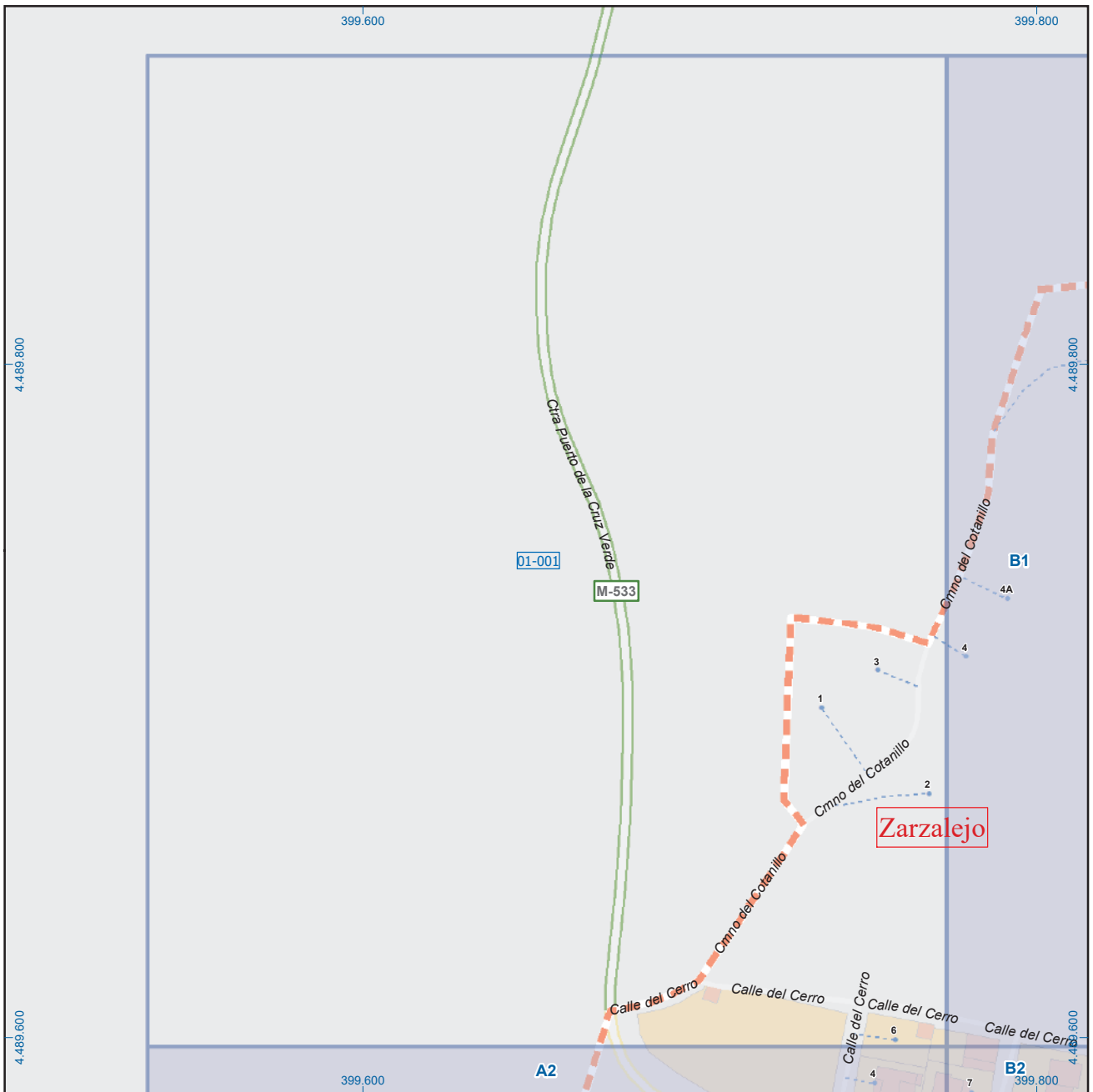
Leyenda



Dirección General de Economía
CONSEJERÍA DE ECONOMÍA,
HACIENDA Y EMPLEO



Mapa I - G6



Zarzalejo

Leyenda

	Meco	perímetro y nombre de núcleo de población
	01-001	límite municipal; sección censal
	A-6	autopistas y autovías; carreteras principales
	M-604	carreteras secundarias; otras carreteras
		sanidad; ayuntamiento; estación cercanías
		línea de ferrocarril; línea de metro ligero
	ML	boca de metro; estación metro ligero
	1	paseillos; número de portal
	Calle	calles; parroquias

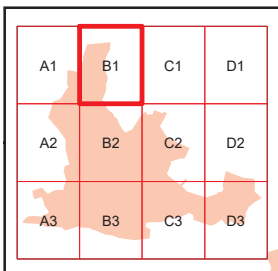
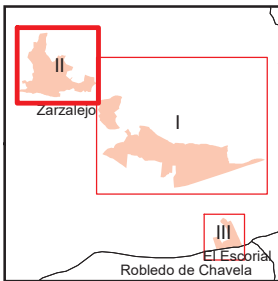
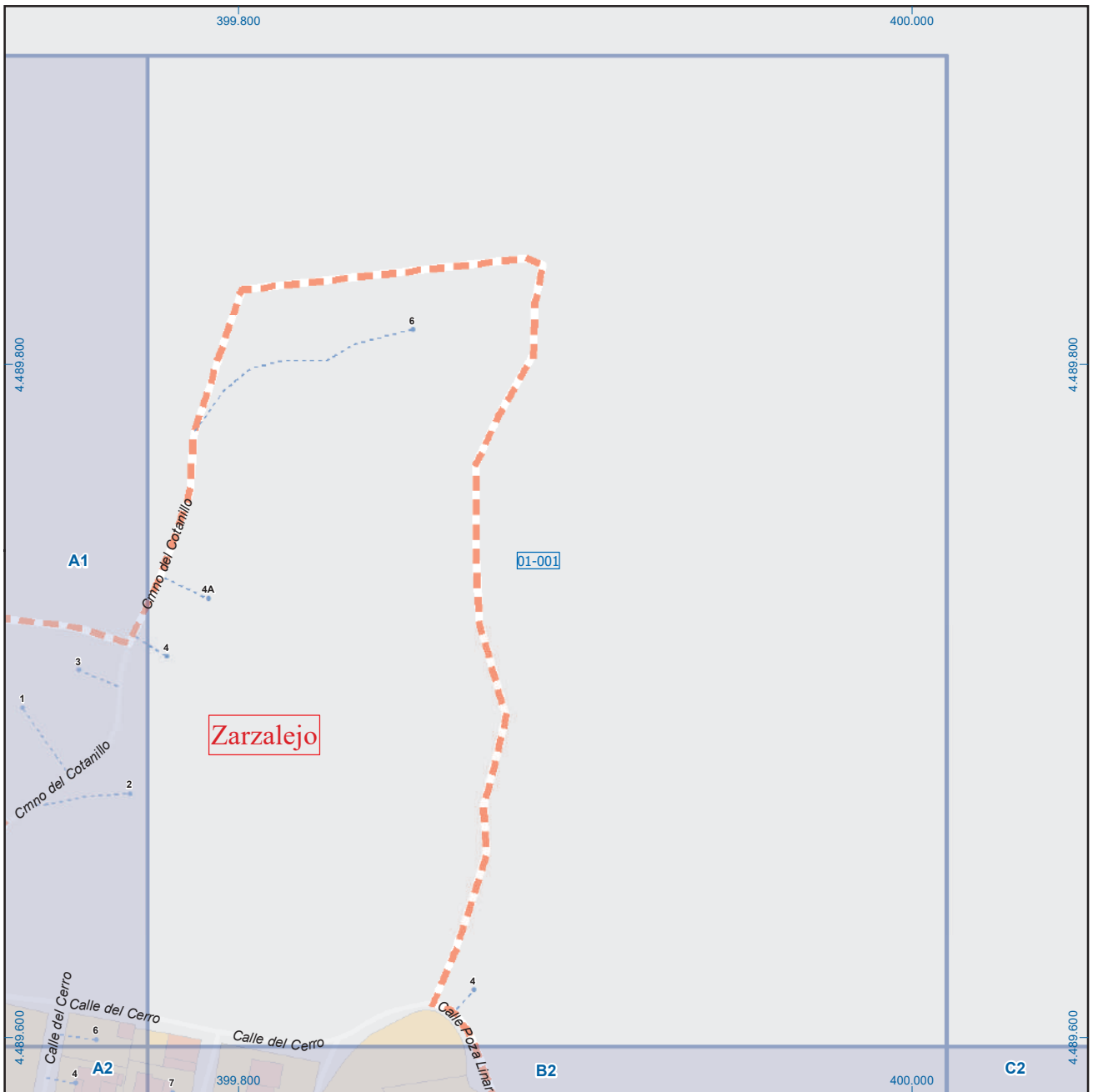


Dirección General de Economía
CONSEJERÍA DE ECONOMÍA,
HACIENDA Y EMPLEO



ESCALA GRÁFICA

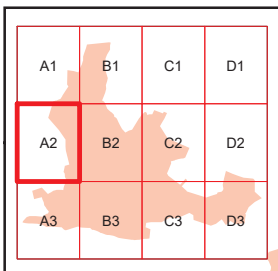
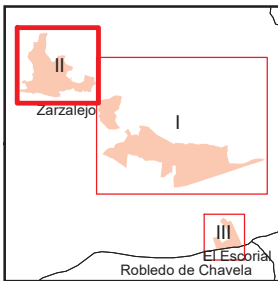
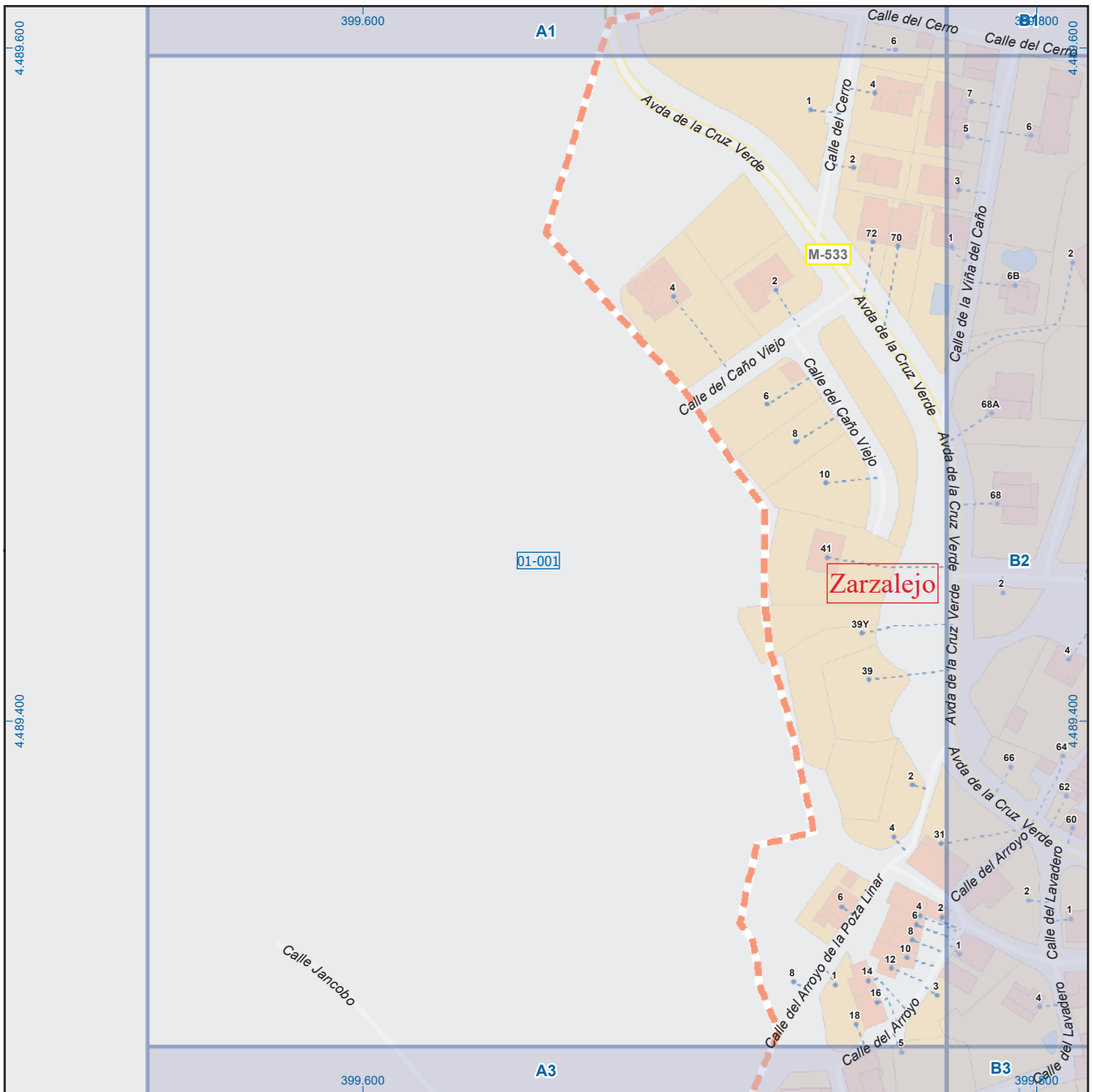
Mapa II - A1



Zarzalejo

Leyenda

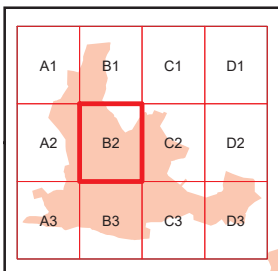
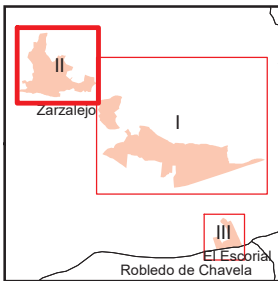
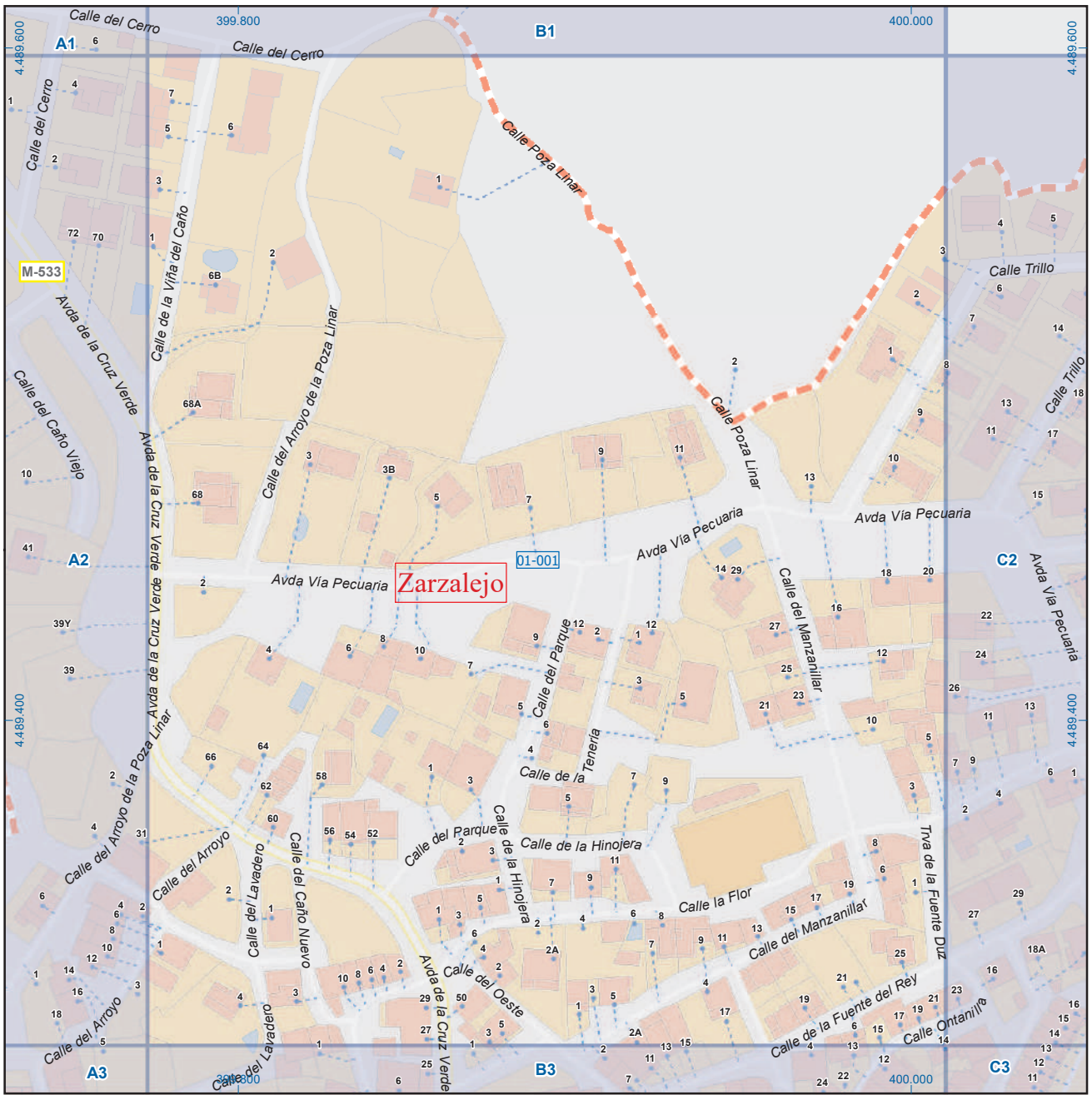
	Meco	perímetro y nombre de núcleo de población
	D1-001	límite municipal; sección censal
	A-6	autopistas y autovías; carreteras principales
	M-604	carreteras secundarias; otras carreteras
		sanidad; ayuntamiento; estación cercanías
		línea de ferrocarril; línea de metro ligero
		boca de metro; estación metro ligero
	1	paseillos; número de portal
	Calle	calles; parroquias



Zarzalejo

Leyenda

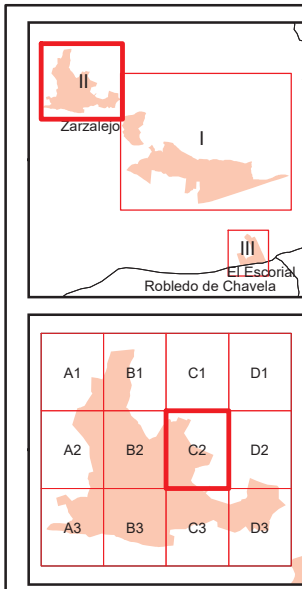
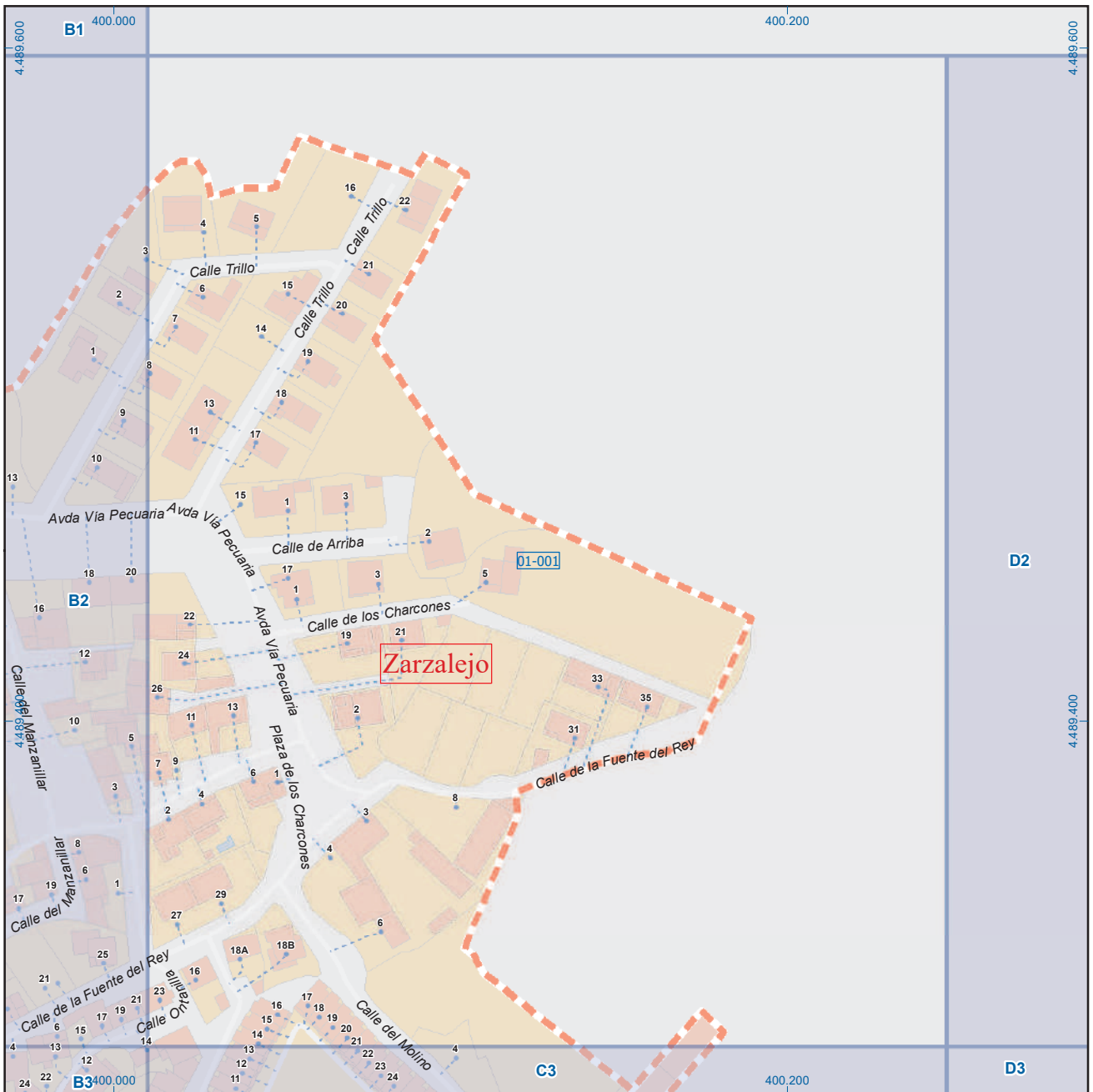
	Meco	perímetro y nombre de núcleo de población
	01-001	límite municipal; sección censal
	A-6	autopistas y autovías; carreteras principales
	M-604	carreteras secundarias; otras carreteras
		sanidad; ayuntamiento; estación cercanías
		línea de ferrocarril; línea de metro ligero
		boca de metro; estación metro ligero
	1	paseillos; número de portal
	Calle	calles; parroquias



Zarzalejo

Leyenda

	Meco	perímetro y nombre de núcleo de población
	01-002	límite municipal; sección censal
	A-6	autopistas y autovías; carreteras principales
	M-608	carreteras secundarias; otras carreteras
	M-604	sanidad; ayuntamiento; estación cercanías
	M-618	línea de ferrocarril; línea de metro ligero
		boca de metro; estación metro ligero
	1	paseillos; número de portal
	Calle	calles; parroquias



Zarzalejo

Leyenda

	Meco	perímetro y nombre de núcleo de población
	01-002	límite municipal; sección censal
	A-6	autopistas y autovías; carreteras principales
	M-608	carreteras secundarias; otras carreteras
	M-604	sanidad; ayuntamiento; estación cercanías
		línea de ferrocarril; línea de metro ligero
		boca de metro; estación metro ligero
	1	paseillos; número de portal
	Calle	calles; parroquias

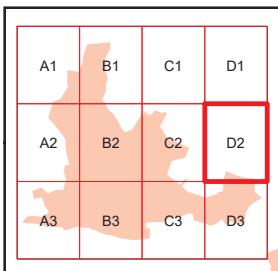
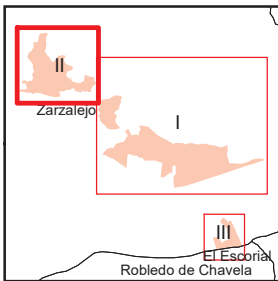
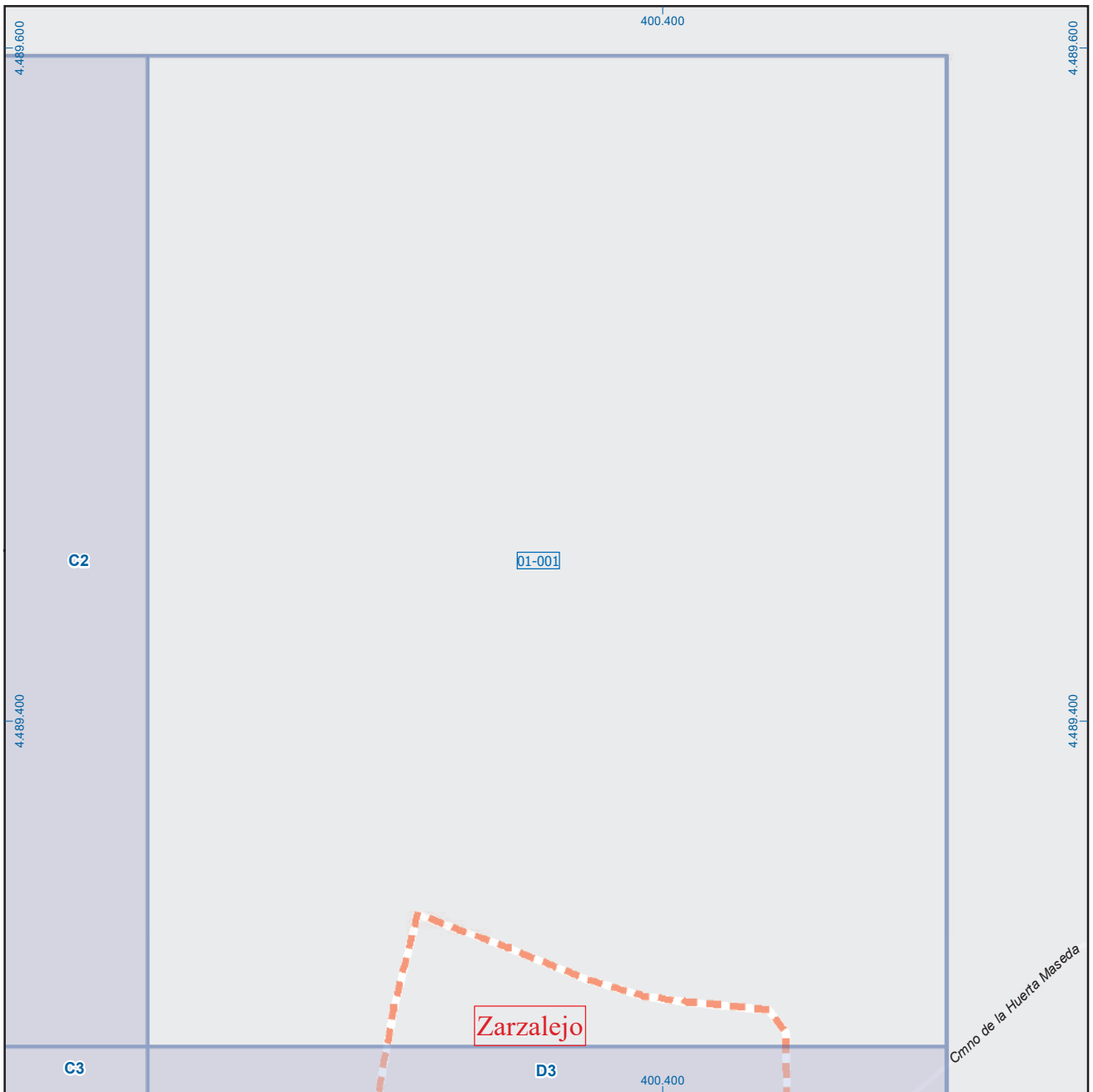


Dirección General de Economía
CONSEJERÍA DE ECONOMÍA,
HACIENDA Y EMPLEO



ESCALA GRÁFICA

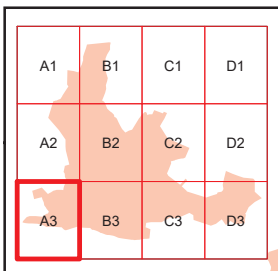
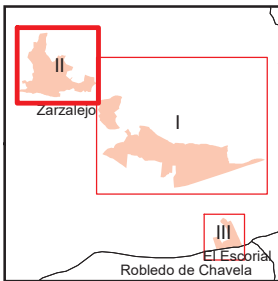
Mapa II - C2



Zarzalejo

Leyenda

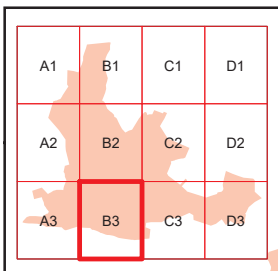
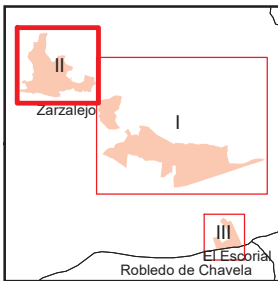
	Meco	perímetro y nombre de núcleo de población
	D1-002	límite municipal; sección censal
	M-608	autopistas y autovías; carreteras principales
	M-618	carreteras secundarias; otras carreteras
		sanidad; ayuntamiento; estación cercanías
		línea de ferrocarril; línea de metro ligero
		boca de metro; estación metro ligero
	1	paseillos; número de portal
		calles; parroquias



Zarzalejo

Leyenda

	Meco	perímetro y nombre de núcleo de población
	01-002	límite municipal; sección censal
	A-6	autopistas y autovías; carreteras principales
	M-604	carreteras secundarias; otras carreteras
		sanidad; ayuntamiento; estación cercanías
		línea de ferrocarril; línea de metro ligero
		boca de metro; estación metro ligero
	1	paseillos; número de portal
	Calle	calles; parroquias



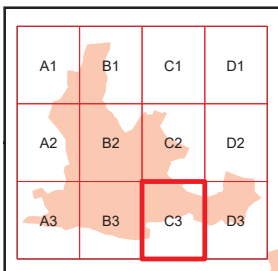
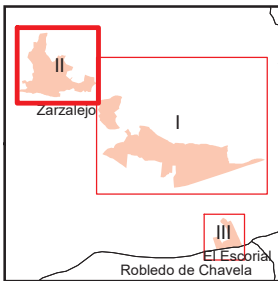
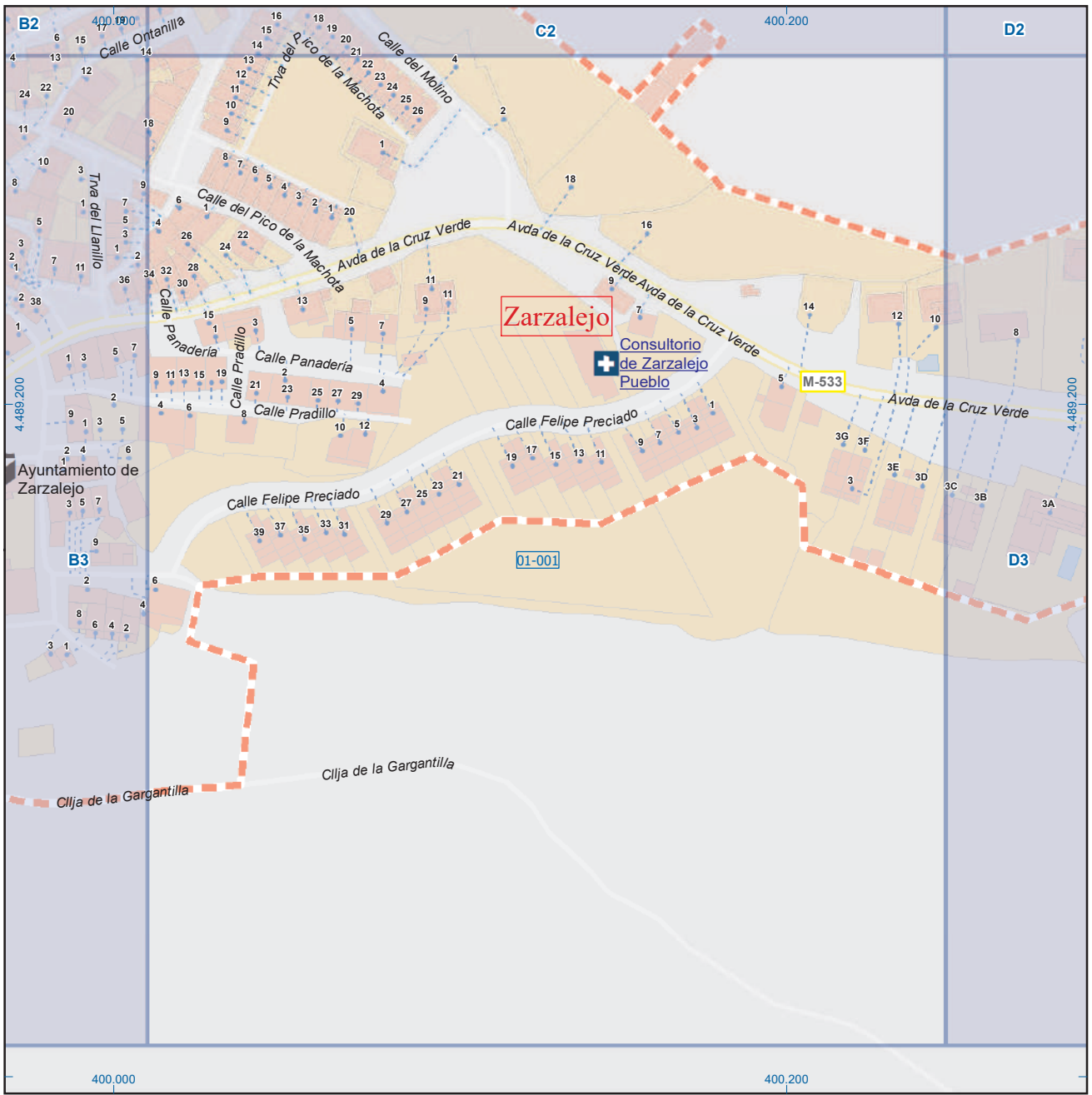
Zarzalejo

Leyenda

- Meco: perímetro y nombre de núcleo de población
- 01-001: límite municipal; sección censal
- A-6, M-608: autopistas y autovías; carreteras principales
- M-604, M-618: carreteras secundarias; otras carreteras
- Sanidad; ayuntamiento; estación cercanías
- Línea de ferrocarril; línea de metro ligero
- Boca de metro; estación metro ligero
- Paseillos; número de portal
- Calle
- Calles; parroquias


 Dirección General de Economía
 CONSEJERÍA DE ECONOMÍA,
 HACIENDA Y EMPLEO





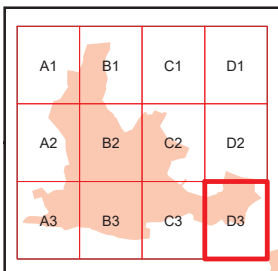
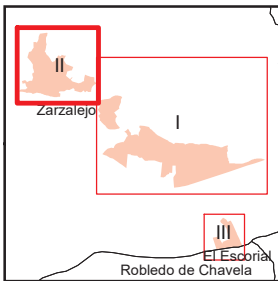
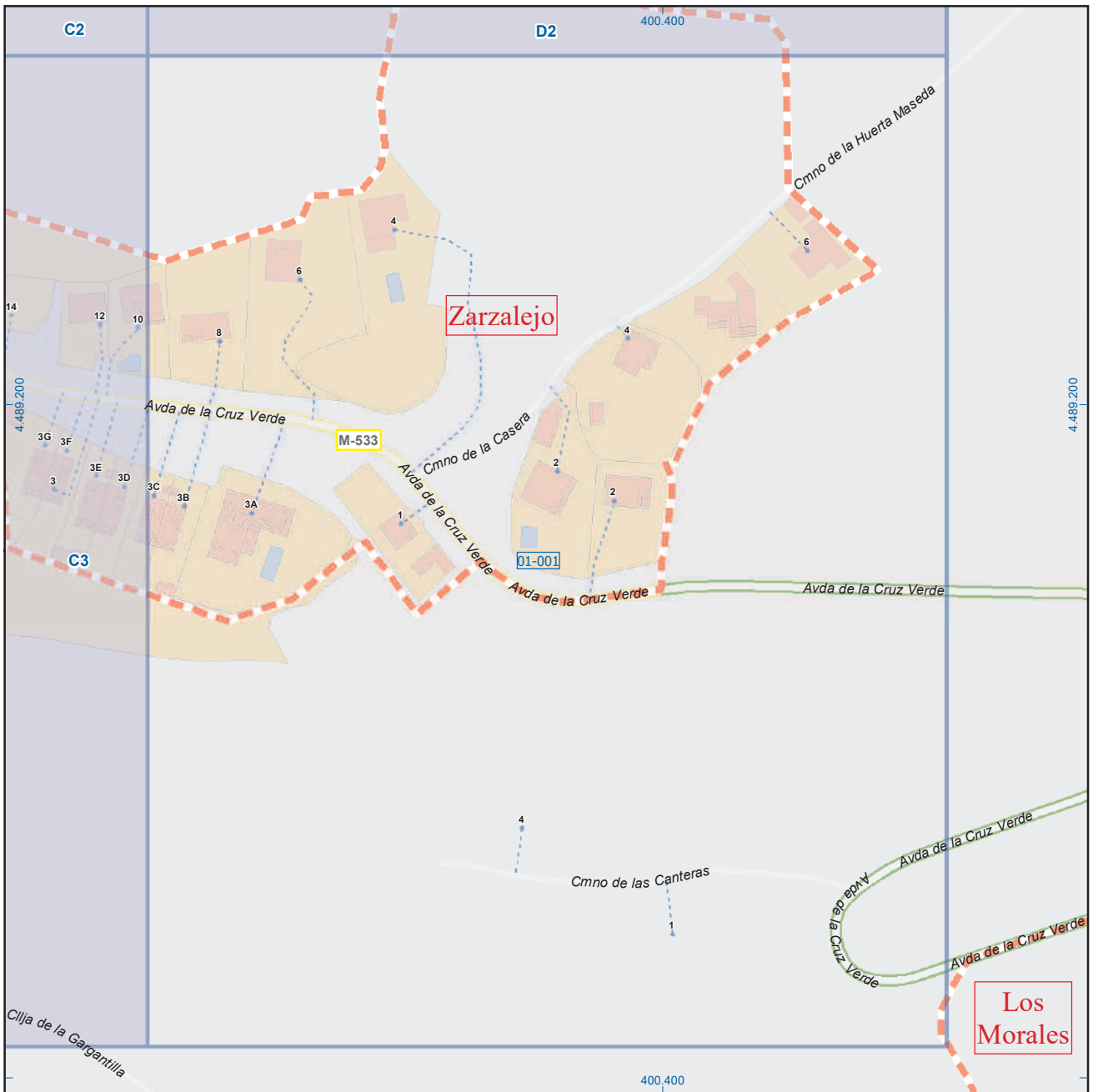
Zarzalejo

Leyenda

	Meco	perímetro y nombre de núcleo de población
	01-002	límite municipal; sección censal
	M-608	autopistas y autovías; carreteras principales
	M-604	carreteras secundarias; otras carreteras
		sanidad; ayuntamiento; estación cercanías
		línea de ferrocarril; línea de metro ligero
		boca de metro; estación metro ligero
	1	paseillos; número de portal
	Calle	calles; parroquias


 Dirección General de Economía
 CONSEJERÍA DE ECONOMÍA,
 HACIENDA Y EMPLEO





Zarzalejo

Leyenda

- | | | |
|--|---------------|---|
| | Meco | perímetro y nombre de núcleo de población |
| | 01-002 | límite municipal; sección censal |
| | M-608 | autopistas y autovías; carreteras principales |
| | M-618 | carreteras secundarias; otras carreteras |
| | | sanidad; ayuntamiento; estación cercanías |
| | | línea de ferrocarril; línea de metro ligero |
| | ML | boca de metro; estación metro ligero |
| | 1 | paseillos; número de portal |
| | | calles; parroquias |

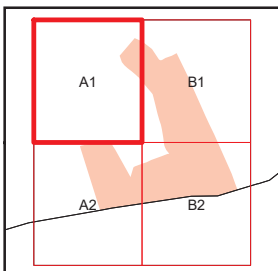
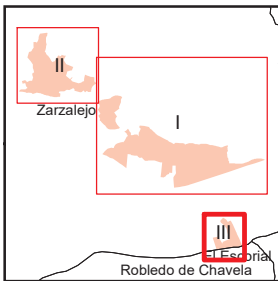
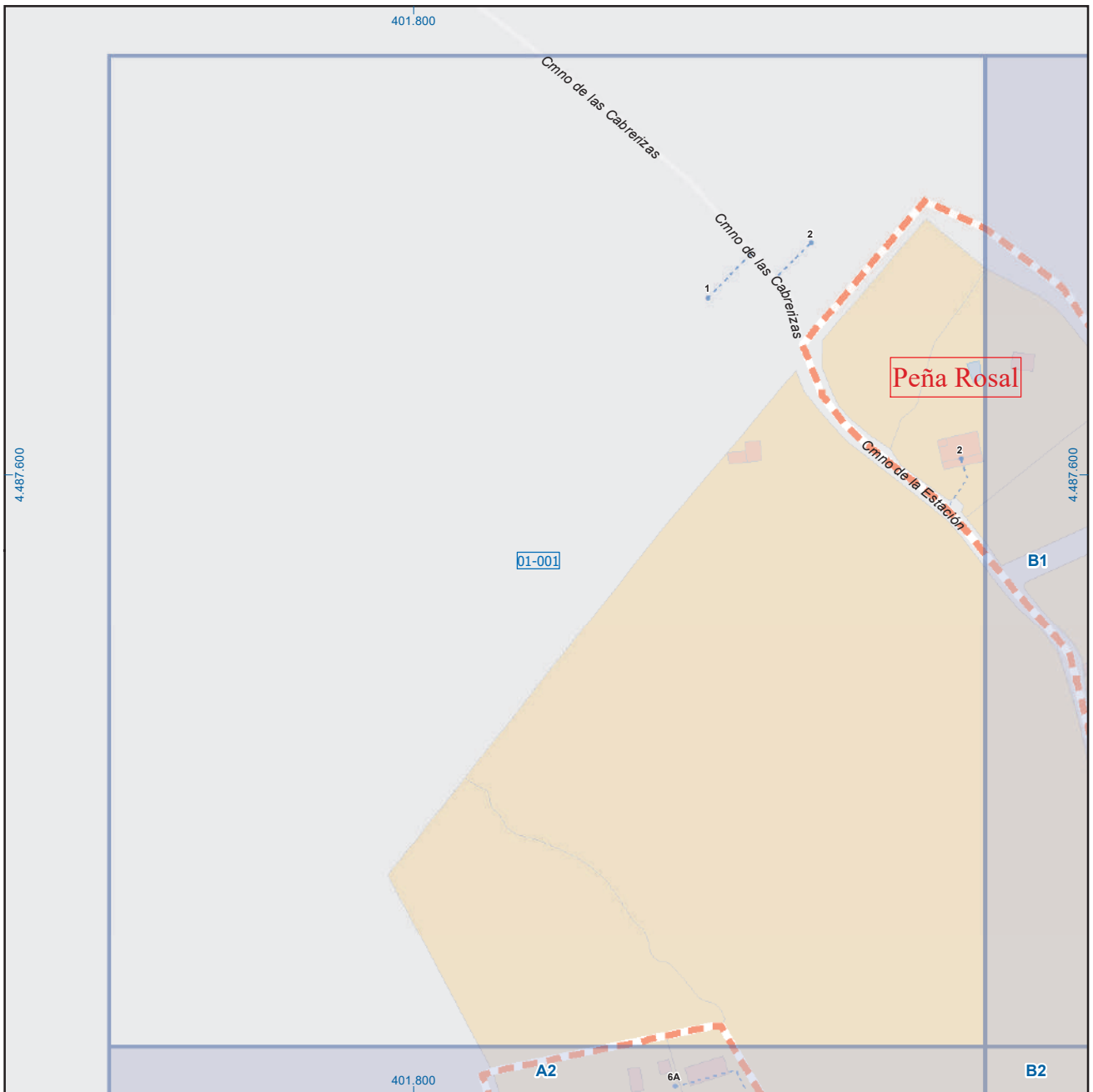


Dirección General de Economía
CONSEJERÍA DE ECONOMÍA,
HACIENDA Y EMPLEO



ESCALA GRÁFICA

Mapa II - D3



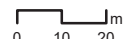
Zarzalejo

Leyenda

	Meco	perímetro y nombre de núcleo de población
	01-002	límite municipal; sección censal
	A-6	autopistas y autovías; carreteras principales
	M-608	carreteras secundarias; otras carreteras
	M-604	carreteras secundarias; otras carreteras
		sanidad; ayuntamiento; estación cercanías
		línea de ferrocarril; línea de metro ligero
		boca de metro; estación metro ligero
	1	paseillos; número de portal
	Calle	calles; parroquias

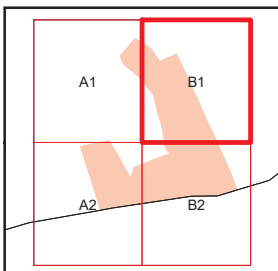
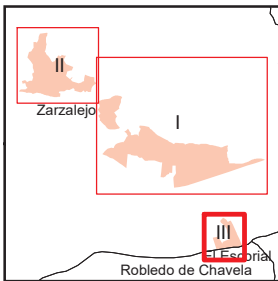
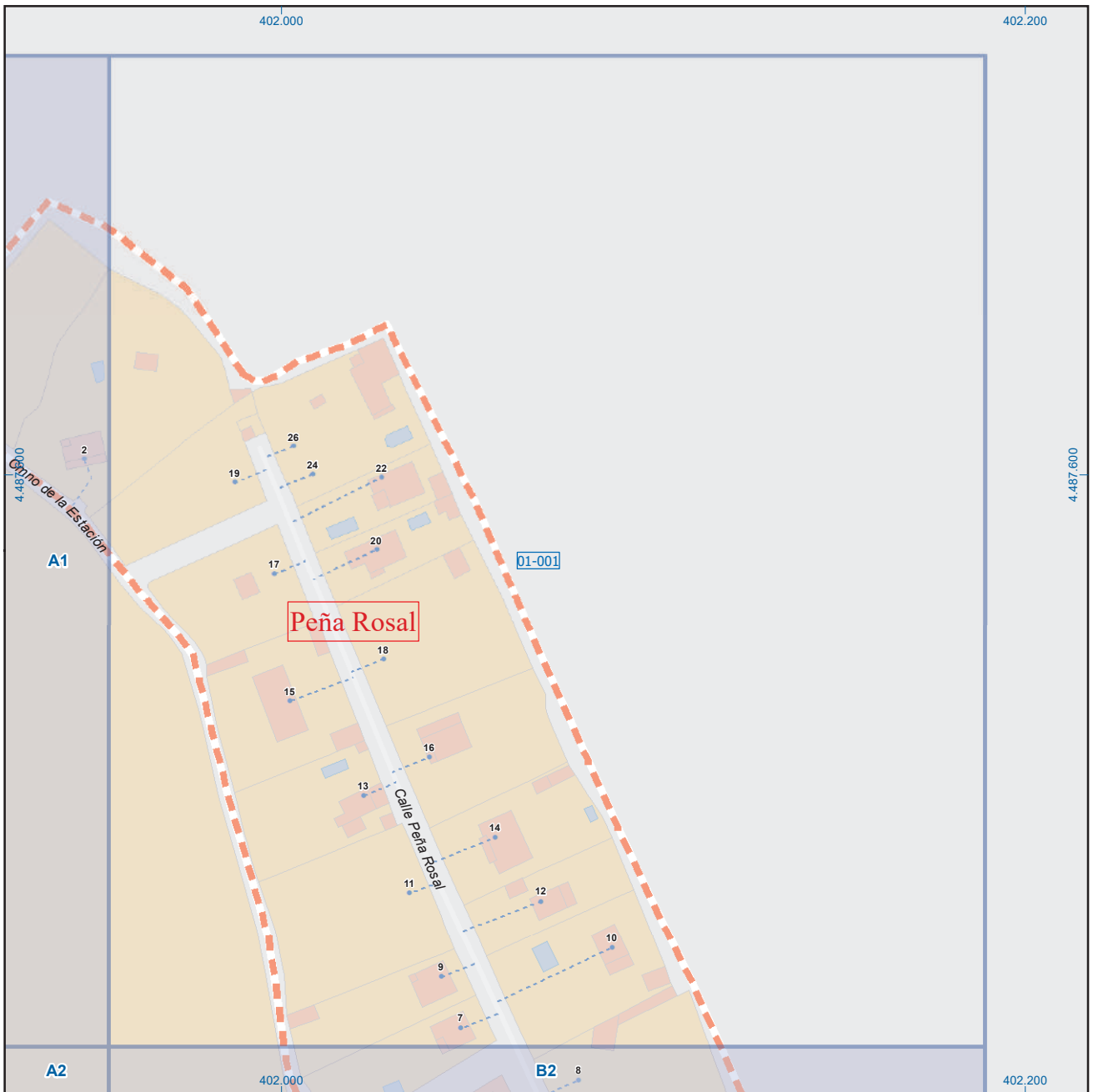


Dirección General de Economía
CONSEJERÍA DE ECONOMÍA,
HACIENDA Y EMPLEO



ESCALA GRÁFICA

Mapa III - A1



Zarzalejo

Leyenda

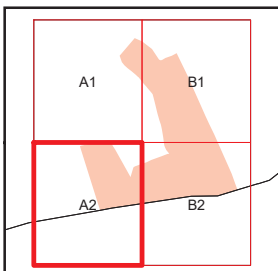
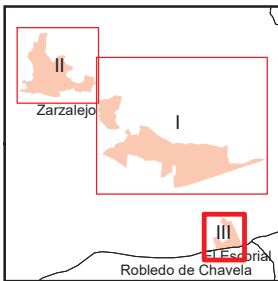
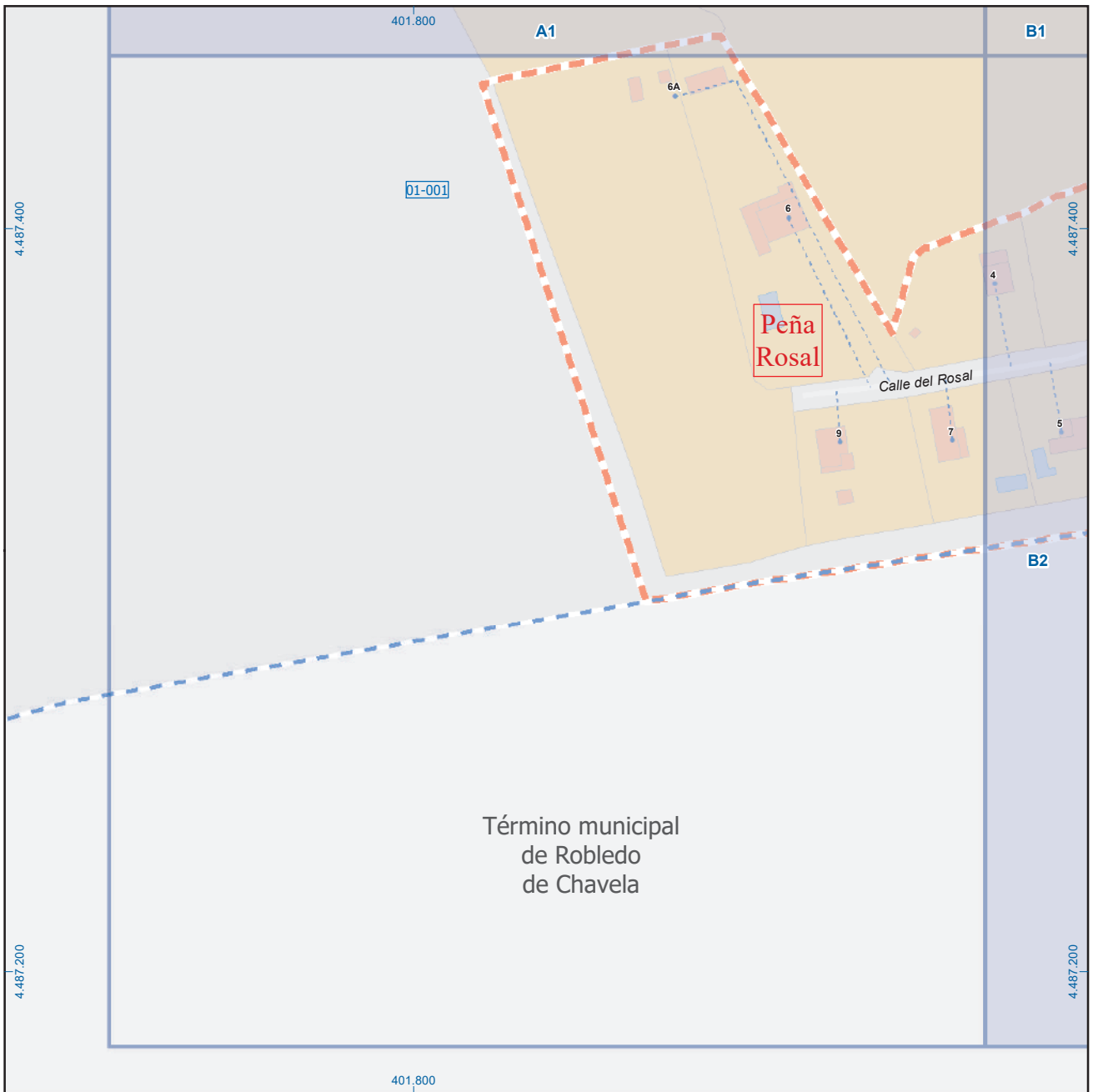
	Meco	perímetro y nombre de núcleo de población
	01-002	límite municipal; sección censal
	A-6	autopistas y autovías; carreteras principales
	M-604	carreteras secundarias; otras carreteras
		sanidad; ayuntamiento; estación cercanías
		línea de ferrocarril; línea de metro ligero
	ML	boca de metro; estación metro ligero
	1	paseillos; número de portal
	Calle	calles; parroquias



Dirección General de Economía
CONSEJERÍA DE ECONOMÍA,
HACIENDA Y EMPLEO



Mapa III - B1



Zarzalejo

Leyenda

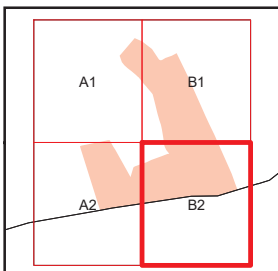
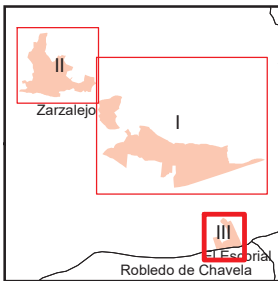
	Meco	perímetro y nombre de núcleo de población
	01-001	límite municipal; sección censal
	A-6	autopistas y autovías; carreteras principales
	M-608	carreteras secundarias; otras carreteras
	M-604	carreteras secundarias; otras carreteras
		sanidad; ayuntamiento; estación cercanías
		línea de ferrocarril; línea de metro ligero
		boca de metro; estación metro ligero
	1	paseillos; número de portal
	Calle	calles; parroquias



Dirección General de Economía
CONSEJERÍA DE ECONOMÍA,
HACIENDA Y EMPLEO

0 10 20 m
ESCALA GRÁFICA

Mapa III - A2



Zarzalejo

Leyenda

	Meco	perímetro y nombre de núcleo de población
	01-001	límite municipal; sección censal
	A-6	autopistas y autovías; carreteras principales
	M-604	carreteras secundarias; otras carreteras
		sanidad; ayuntamiento; estación cercanías
		línea de ferrocarril; línea de metro ligero
		boca de metro; estación metro ligero
	1	paseillos; número de portal
	Calle	calles; parroquias