



Colmenar del Arroyo

Villanueva de Perales

Sevilla la Nueva



# PLANO CALLE

Villamantilla

## Villamanta

Aldea del Fresno

Navalcarnero

Villamanta



Dirección General de Economía,  
CONSEJERÍA DE ECONOMÍA,  
HACIENDA Y EMPLEO

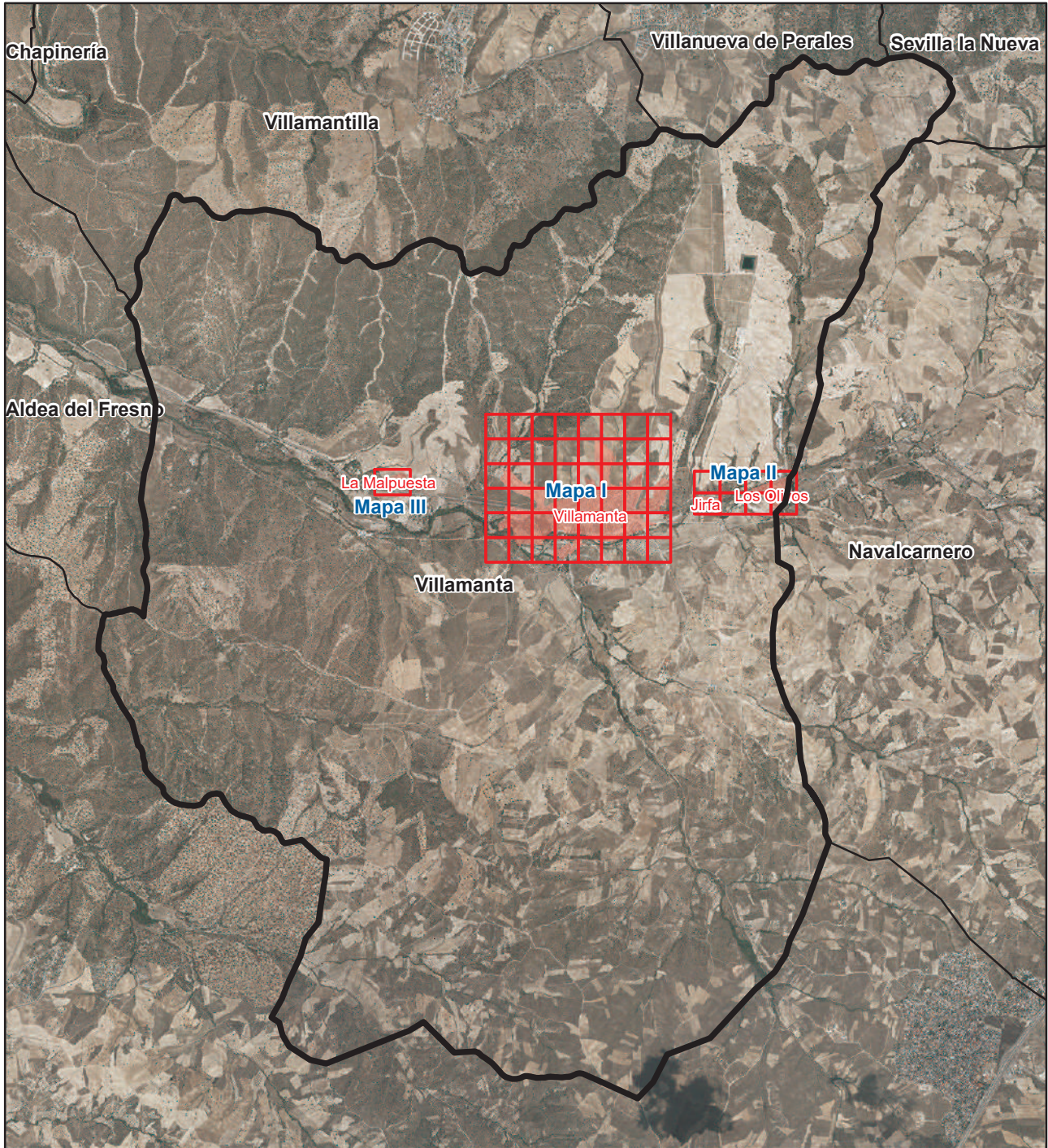
# 2023





# ESQUEMA DE DISTRIBUCIÓN DEL CALLEJERO POR PLANOS

## Villamanta



Literal de Vía	Numeración		Mapa	Hojas
	Desde	Hasta		
Calle de Agustín García Gasco	1	19	I	F5
Calle de Agustín García Gasco	2	24	I	F5
Calle Aldea del Fresno	1	11	I	B5
Calle Aldea del Fresno	6	8	I	B5
Calle Ambrosio Morales	1	7	I	E4
Calle Ambrosio Morales	4	6	I	E4
Calle Barrio Nuevo			I	F5
Calle Barrio Nuevo	1	5	I	F5
Calle Barrio Nuevo	6	10	I	F5
Calle Barrio Nuevo	11	16	I	F5
Calle Barrio Nuevo	17	21	I	F5
Calle Barrio Nuevo	22	26	I	F5
Calle Barrio Nuevo	27	32	I	F5
Calle Barrio Nuevo	33	41	I	F5
Calle Barrio Nuevo	34	38	I	F5
Calle Cadalso de los Vidrios	9	13	I	D5
Calle Cadalso de los Vidrios	17	27	I	D5
Calle del Caño			I	F4
Calle del Caño	1	7	I	F4
Calle del Caño	2	8	I	F4
Calle del Caño	17	21	I	F3
Calle del Caño	30	56	I	F3
Calle del Caño	31	35	I	G3
Cllon del Caño	1	1	I	F4
Cllon del Caño	2	4	I	F4
Plaza del Cerrillo			I	F4
Plaza del Cerrillo	1	5	I	F4
Calle Cervantes	14	20	I	B4
Plaza de la Constitución			I	F4
Plaza de la Constitución	1	10	I	F4
Plaza de la Constitución	2	2	I	F4
Plaza de la Constitución	11	12	I	F4
Cmno de las Cruces			I	C4
Cmno de las Cruces	1	25	I	E4
Cmno de las Cruces	2	4	I	E4
Cmno de las Cruces	8	10	I	D4
Cmno de las Cruces	18	22	I	C4
Cmno de las Cruces	47	69	I	D4
Calle Diego de Esquivel	1	9	I	E4
Calle Diego de Esquivel	2	6	I	E4
Calle Diego de Esquivel	16	44	I	F4
Calle Diego de Esquivel	17	17	I	F4

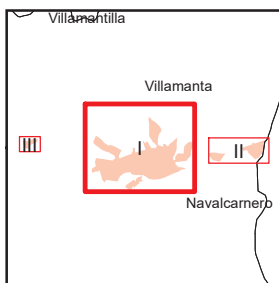
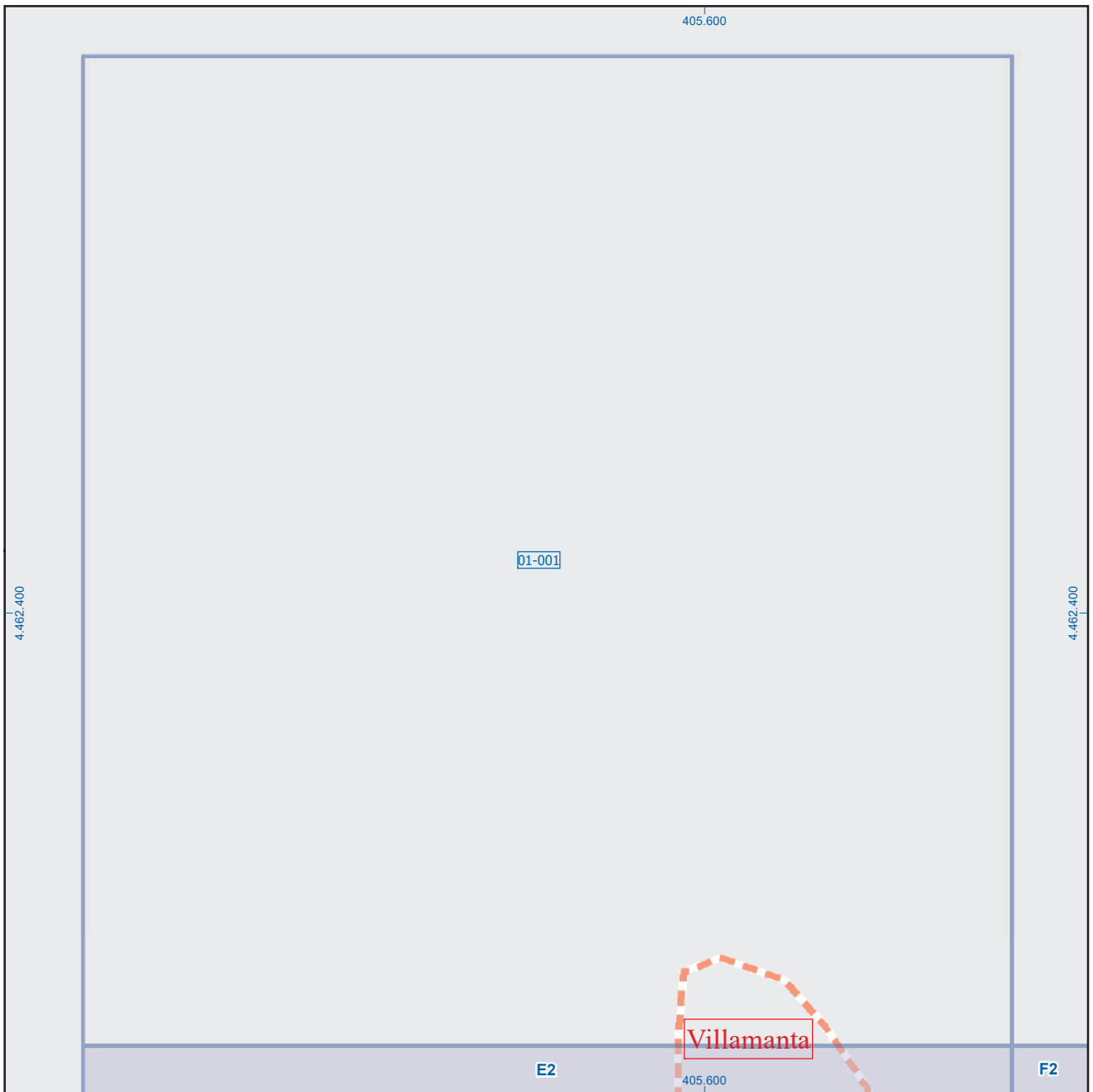
Literal de Vía	Numeración		Mapa	Hojas
	Desde	Hasta		
Calle Diego de Esquivel	29	45	I	F4
Calle del Doctor Carrasco Ortiz	9	13	I	E5
Calle Doctor Rábago pardo	1	9	I	F5
Calle Doctor Rábago pardo	2	8	I	F5
Col de las Eras	14	17	I	F5
Col de las Eras	18	23	I	F5
Paseo de la Ermita	1	1	I	D4
Paseo de la Ermita	1	25	I	D4
Paseo de la Ermita	2	10	I	D4
Col de la Estación			I	D6
Col de la Estación	1	5	I	D6
Col de la Estación	17	23	I	D6
Paseo de la Estación			I	E5
Paseo de la Estación	1	15	I	E5
Paseo de la Estación	2	8	I	E5
Calle Góngora	1	5	I	B3
Calle Góngora	2	4	I	B3
Col Guindalera	1	1	I	C5
Col Guindalera	2	5	I	C5
Col Guindalera	23	24	I	B5
Col Guindalera	27	31	I	C6
Col Guindalera	32	39	I	C6
Col Guindalera	40	40	I	B6
Col Guindalera	43	44	I	B6
Col Guindalera	45	46	I	B5
Col Guindalera	47	47	I	B6
Col Guindalera	48	49	I	B6
Calle de los Jardines	1	17	I	E5
Calle de los Jardines	2	20	I	E5
Urb Jirfa	1	7	II	A2
Urb Jirfa	8	9	II	A2
Urb Jirfa	10	15	II	A2
Urb Jirfa	16	16	II	A2
Urb Jirfa	17	21	II	A2
Urb Jirfa	22	25	II	A2
Urb Jirfa	26	26	II	A2
Urb Jirfa	26	28	II	A2
Urb Jirfa	29	29	II	A2
Calle de José García Núñez	6	26	I	F4
Calle de José García Núñez	9	31	I	F4
Calle de José Juan Aracil	2	2	I	F4
Calle de José Juan Aracil	7	9	I	G4
Calle de José Juan Aracil	15	15	I	G4
Avda de la Libertad	7	29	I	F5
Avda de la Libertad	8	22	I	F5

Literal de Vía	Numeración		Mapa	Hojas
	Desde	Hasta		
Avda de la Libertad	28	40	I	E5
Avda de la Libertad	37	47	I	E5
Calle Lope de Vega	1	11	I	C4
Calle Lope de Vega	2	14	I	C4
Calle Lope de Vega	23	35	I	B3
Calle Lope de Vega	32	46	I	B3
Col los Llanos			I	G5
Col los Llanos	1	15	I	G5
Col los Llanos	2	10	I	G5
Ctra M-507 (Navalcarnero)			II	D1
Ctra M-507 (Navalcarnero)			II	A2
Ctra M-507 (Navalcarnero)	1	5	I	G4
Ctra M-507 (Navalcarnero)	6600	6600	II	D1
Ctra M-530 (Méntrida)			I	C5
Ctra M-530 (Méntrida)			I	B5
Ctra M-530 (Méntrida)	1	1	I	C5
Ctra M-530 (Méntrida)	2	2	I	C5
Ctra M-530 (Méntrida)	4	4	I	B5
Urb la Malpuesta			III	A1
Urb la Malpuesta	1	1	III	A1
Urb la Malpuesta	2	17	III	A1
Urb la Malpuesta	18	27	III	A1
Urb la Malpuesta	25	25	III	A1
Urb la Malpuesta	28	28	III	A1
Urb la Malpuesta	32	32	III	A1
Urb la Malpuesta	33	34	III	A1
Urb la Malpuesta	35	39	III	A1
Urb la Malpuesta	40	40	III	A1
Calle Mallorca	1	27	I	F4
Calle Mallorca	2	34	I	F4
Calle Mantua Carpetanorum	16	16	I	F4
Calle Mantua Carpetanorum	21	25	I	F4
Calle del Molino	1	17	I	F4
Trva del Molino	1	1	I	F4
Trva del Molino	2	12	I	F4
Calle Nueva	2	24	I	D4
Urb los Olivos			II	C2
Urb los Olivos			II	C1
Urb los Olivos	17	17	II	D2
Urb los Olivos	39	39	II	C2
Cllon de Pereira	1	7	I	F4
Cllon de Pereira	2	2	I	F4
Cñada Real Segoviana			I	E5
Cñada Real Segoviana	4	10	I	G5
Cñada Real Segoviana	5	25	I	G5

Literal de Vía	Numeración		Mapa	Hojas
	Desde	Hasta		
Cñada Real Segoviana	14	18	I	F5
Cñada Real Segoviana	41	41	I	F5
Cñada Real Segoviana	45	45	I	E5
Calle Real			I	F4
Calle Real	1	17	I	F4
Calle Real	2	20	I	F4
Plaza del Rey Juan Carlos I	1	3	I	E4
Plaza del Rey Juan Carlos I	4	7	I	E4
Plaza del Rey Juan Carlos I	8	9	I	E4
Plaza del Rey Juan Carlos I	10	12	I	E4
Plaza del Rey Juan Carlos I	13	16	I	E4
Calle Río Ebro	2	6	I	D5
Calle Río Guadalquivir	7	21	I	C5
Calle Río Guadiana	1	3	I	D5
Calle Río Guadiana	15	15	I	D5
Cllon Río Guadiana	1	5	I	E5
Cllon Río Guadiana	2	6	I	E5
Calle Río Tajo	1	33	I	D5
Calle Río Tajo	12	26	I	D5
Calle Río Tajo	38	44	I	C5
Calle Río Tajo	43	45	I	C5
Calle Roma	1	15	I	E5
Calle Roma	22	38	I	F4
Calle Roma	35	47	I	F4
Calle de la San Antón	1	5	I	F4
Calle de la San Antón	2	4	I	F4
Calle San Blas	1	13	I	E4
Calle San Blas	2	20	I	E4
Calle San Dámaso	1	9	I	F4
Calle San Dámaso	2	6	I	F4
Calle Segovia	1	7	I	E4
Calle Segovia	2	20	I	E4
Calle Segovia	24	24	I	E5
Trva de Segovia	1	13	I	E4
Trva de Segovia	2	20	I	E4
Calle Serantes	1	13	I	G4
Calle Serantes	2	14	I	G4
Calle Sres. de Casarrubios del	1	1	I	E4
Calle Villa de Madrid	1	1	I	E5
Calle Villa de Madrid	2	18	I	E5
Calle Villamanta	1	23	I	E5
Calle Villamanta	2	8	I	E5
Calle Virgen del Socorro	1	9	I	E4
Calle Virgen del Socorro	2	14	I	E4
Calle Virgen del Socorro	14	22	I	E4

Literal de Vía	Numeración		Mapa	Hojas
	Desde	Hasta		
Col Zuvasa 1fase	1	1	I	B5
Col Zuvasa 1fase	9	9	I	B5
Col Zuvasa 2fase	1	2	I	B5
Col Zuvasa 2fase	3	4	I	B5
Col Zuvasa 2fase	5	6	I	B5
Col Zuvasa 2fase	7	8	I	B5
Col Zuvasa 2fase	9	12	I	B5
Col Zuvasa 2fase	16	17	I	B5
Col Zuvasa 2fase	18	18	I	B5
Col Zuvasa 2fase	19	19	I	B5





A1	B1	C1	D1	E1	F1	G1	H1
A2	B2	C2	D2	E2	F2	G2	H2
A3	B3	C3	D3	E3	F3	G3	H3
A4	B4	C4	D4	E4	F4	G4	H4
A5	B5	C5	D5	E5	F5	G5	H5
A6	B6	C6	D6	E6	F6	G6	H6

## Villamanta

### Leyenda

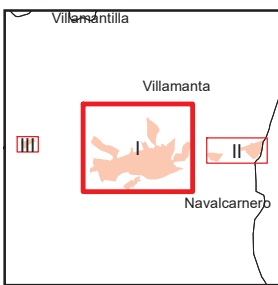
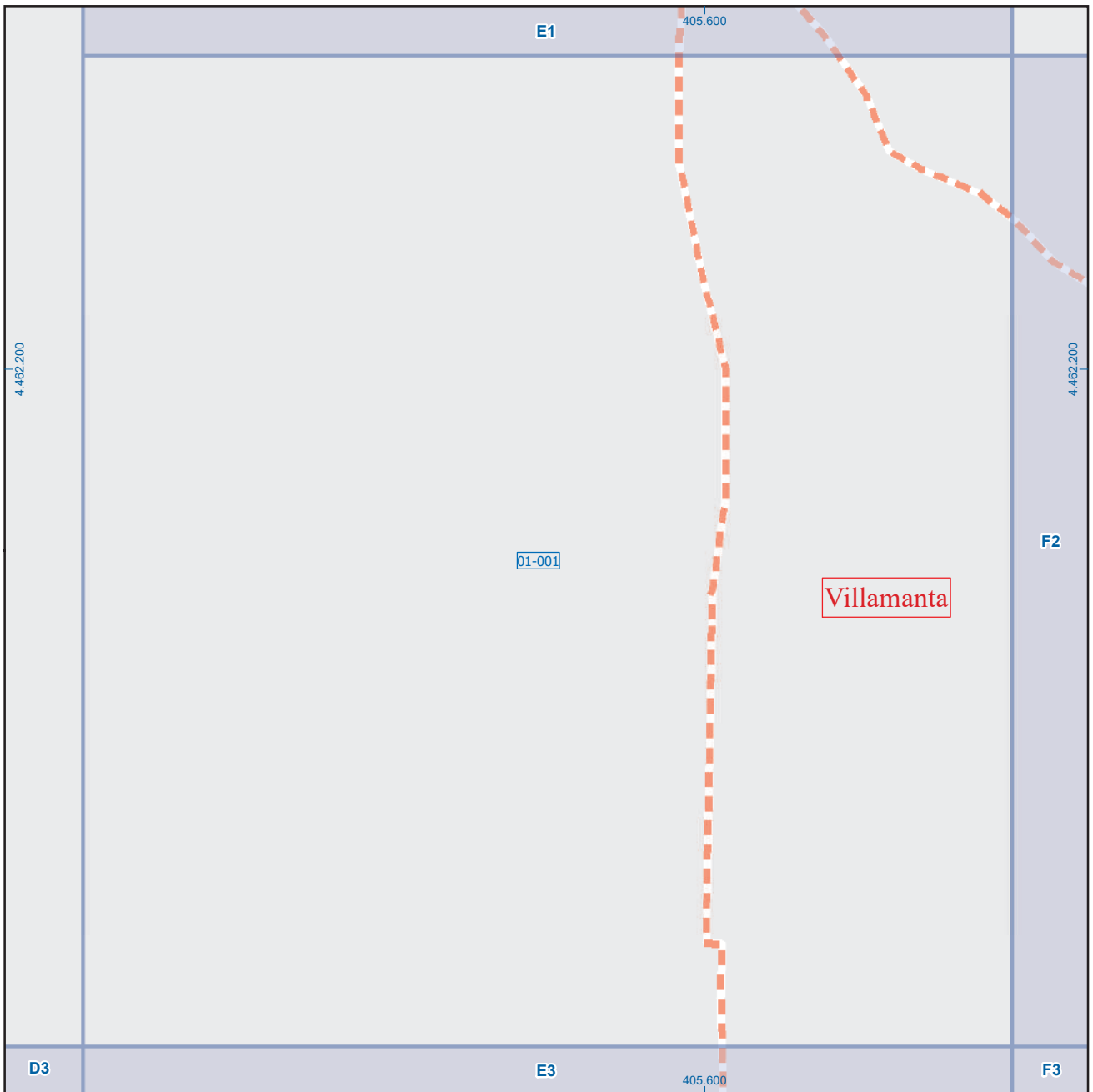


Dirección General de Economía  
CONSEJERÍA DE ECONOMÍA,  
HACIENDA Y EMPLEO



Mapa I - E1





A1	B1	C1	D1	E1	F1	G1	H1
A2	B2	C2	D2	E2	F2	G2	H2
A3	B3	C3	D3	E3	F3	G3	H3
A4	B4	C4	D4	E4	F4	G4	H4
A5	B5	C5	D5	E5	F5	G5	H5
A6	B6	C6	D6	E6	F6	G6	H6

## Villamanta

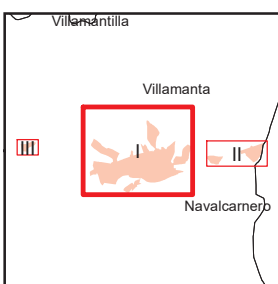

### Leyenda



Dirección General de Economía  
CONSEJERÍA DE ECONOMÍA,  
HACIENDA Y EMPLEO



Mapa I - E2

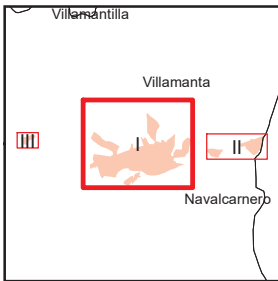
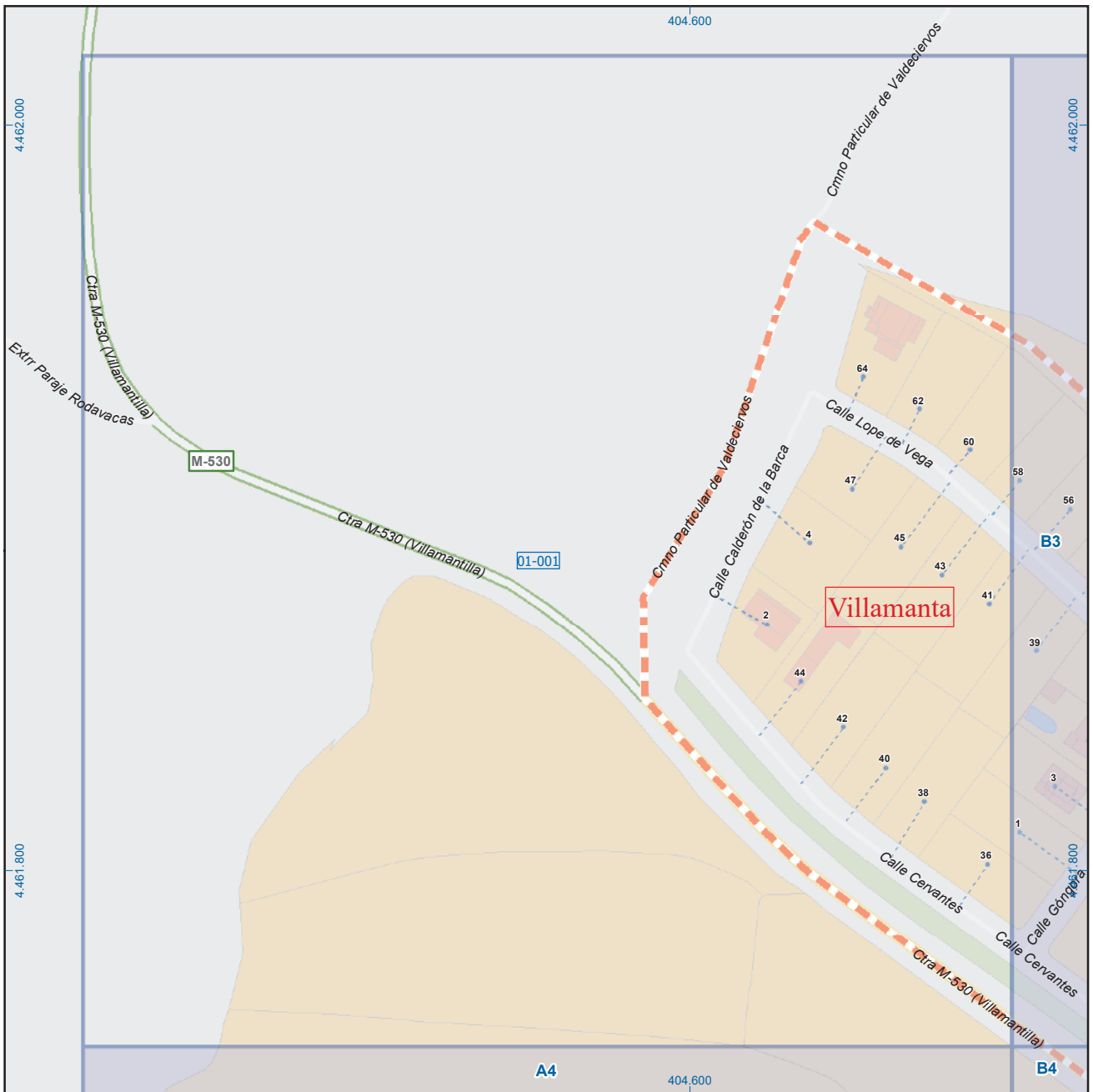


A1	B1	C1	D1	E1	F1	G1	H1
A2	B2	C2	D2	E2	F2	G2	H2
A3	B3	C3	D3	E3	F3	G3	H3
A4	B4	C4	D4	E4	F4	G4	H4
A5	B5	C5	D5	E5	F5	G5	H5
A6	B6	C6	D6	E6	F6	G6	H6

## Villamanta

### Leyenda

- Meco: perímetro y nombre de núcleo de población
- 01-001: límite municipal; sección censal
- A-6: autopistas y autovías; carreteras principales
- M-608: carreteras secundarias; otras carreteras
- M-604: carreteras secundarias; otras carreteras
- M-618: carreteras secundarias; otras carreteras
- +: sanidad; ayuntamiento; estación cercanías
- : línea de ferrocarril; línea de metro ligero
- : boca de metro; estación metro ligero
- : paseillos; número de portal
- Calle: calles; parroquias
- 1: calles; parroquias



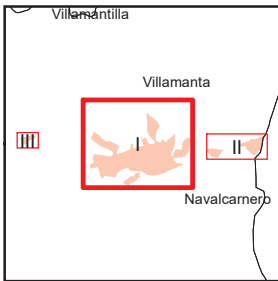
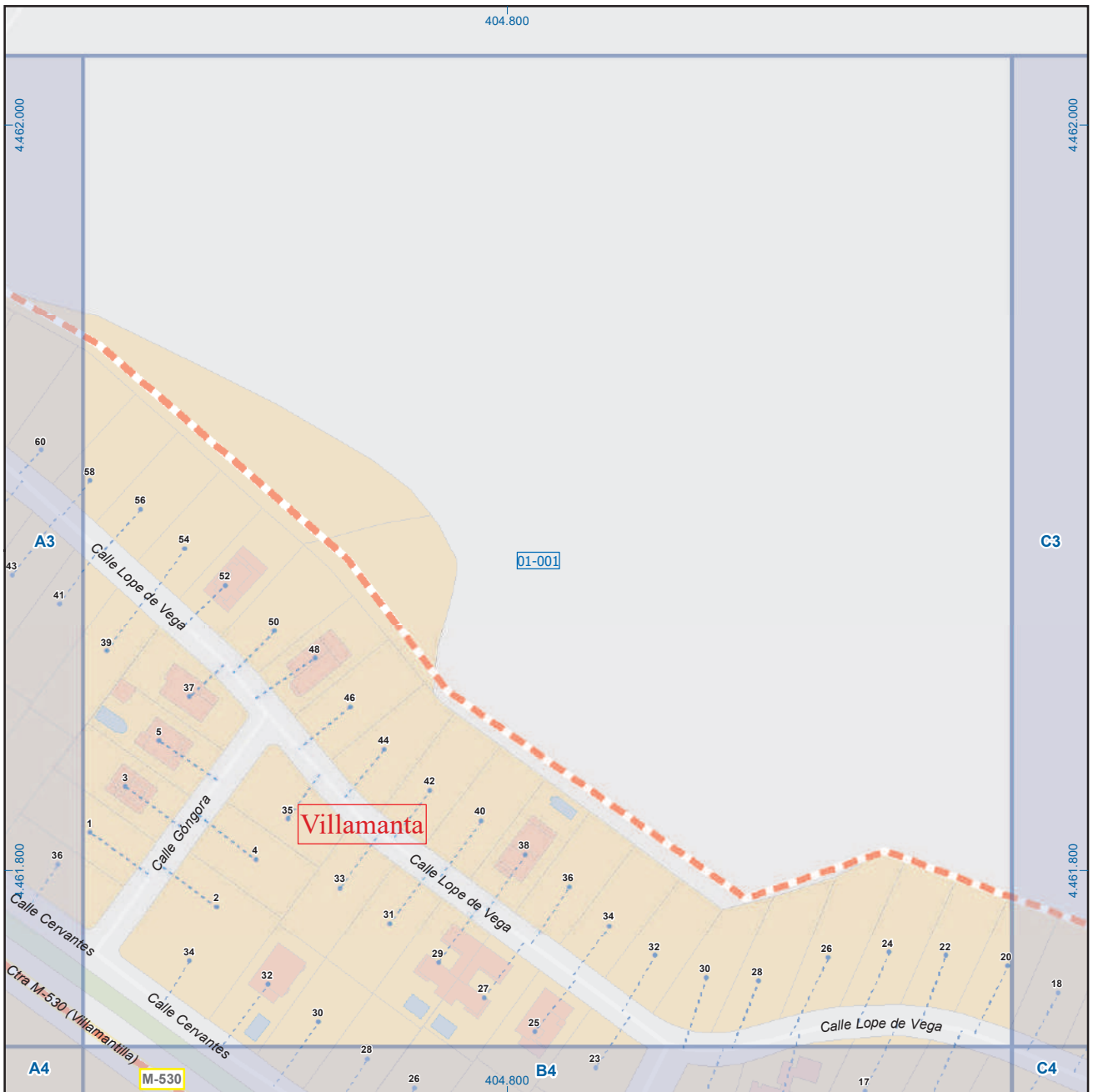
A1	B1	C1	D1	E1	F1	G1	H1
A2	B2	C2	D2	E2	F2	G2	H2
A3	B3	C3	D3	E3	F3	G3	H3
A4	B4	C4	D4	E4	F4	G4	H4
A5	B5	C5	D5	E5	F5	G5	H5
A6	B6	C6	D6	E6	F6	G6	H6

## Villamanta

### Leyenda

- Meco: perímetro y nombre de núcleo de población
- D1-001: límite municipal; sección censal
- A-6: autopistas y autovías; carreteras principales
- M-604, M-608, M-618: carreteras secundarias; otras carreteras
- Sanidad; ayuntamiento; estación cercanías
- Línea de ferrocarril; línea de metro ligero
- Boca de metro; estación metro ligero
- Paseillos; número de portal
- Calle: calles; parroquias



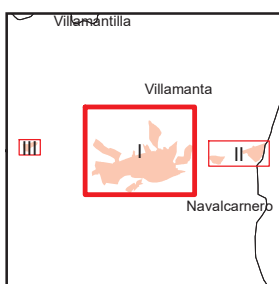
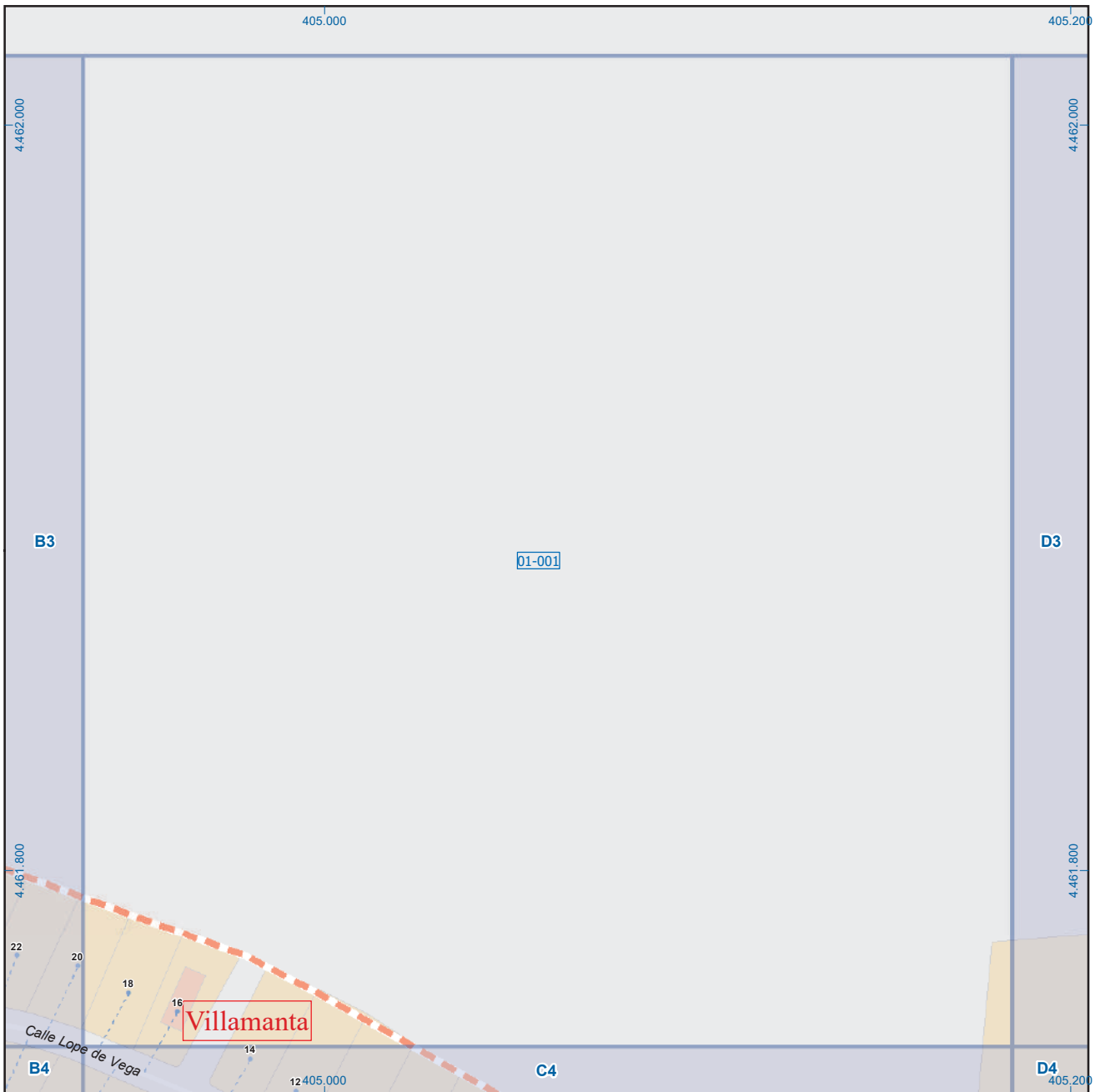


A1	B1	C1	D1	E1	F1	G1	H1
A2	B2	C2	D2	E2	F2	G2	H2
A3	B3	C3	D3	E3	F3	G3	H3
A4	B4	C4	D4	E4	F4	G4	H4
A5	B5	C5	D5	E5	F5	G5	H5
A6	B6	C6	D6	E6	F6	G6	H6

## Villamanta

### Leyenda

		perímetro y nombre de núcleo de población
		límite municipal; sección censal
		autopistas y autovías; carreteras principales
		carreteras secundarias; otras carreteras
		sanidad; ayuntamiento; estación cercanías
		línea de ferrocarril; línea de metro ligero
		boca de metro; estación metro ligero
		paseillos; número de portal
		calles; parroquias



A1	B1	C1	D1	E1	F1	G1	H1
A2	B2	C2	D2	E2	F2	G2	H2
A3	B3	C3	D3	E3	F3	G3	H3
A4	B4	C4	D4	E4	F4	G4	H4
A5	B5	C5	D5	E5	F5	G5	H5
A6	B6	C6	D6	E6	F6	G6	H6

## Villamanta

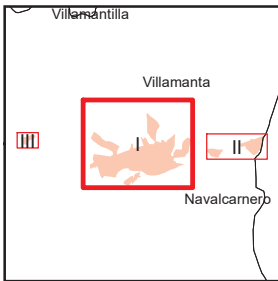
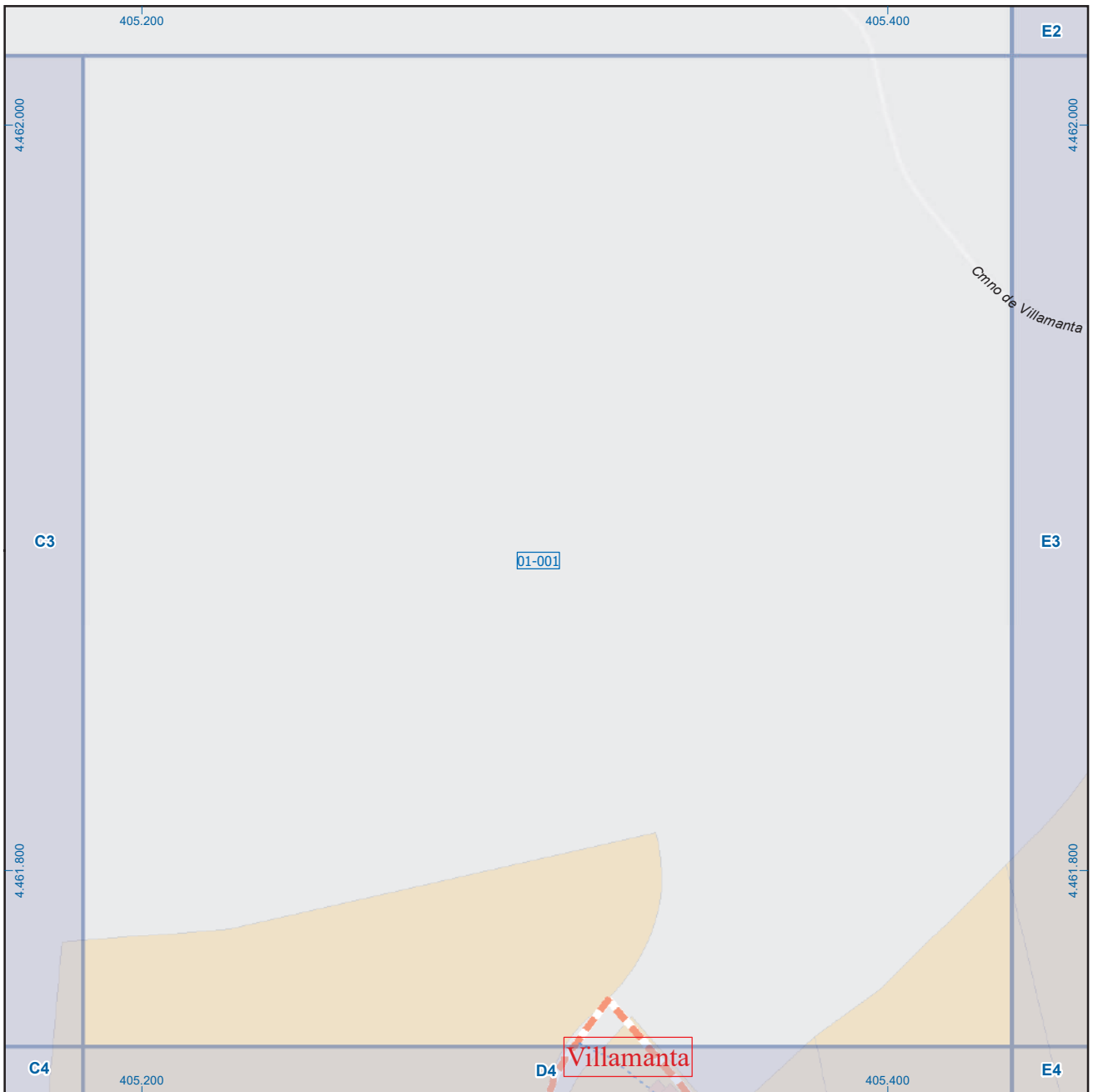
### Leyenda



Dirección General de Economía  
CONSEJERÍA DE ECONOMÍA,  
HACIENDA Y EMPLEO

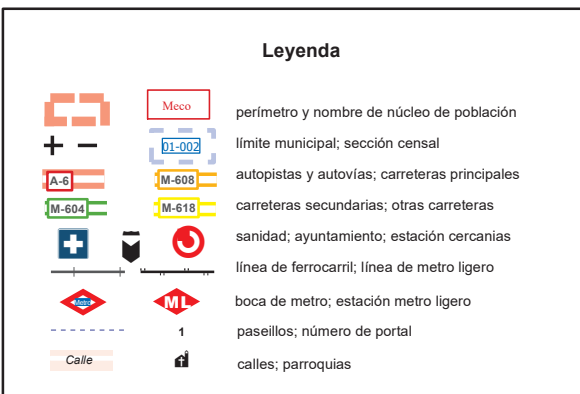


Mapa I - C3



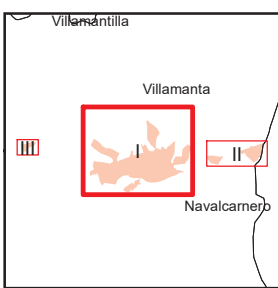
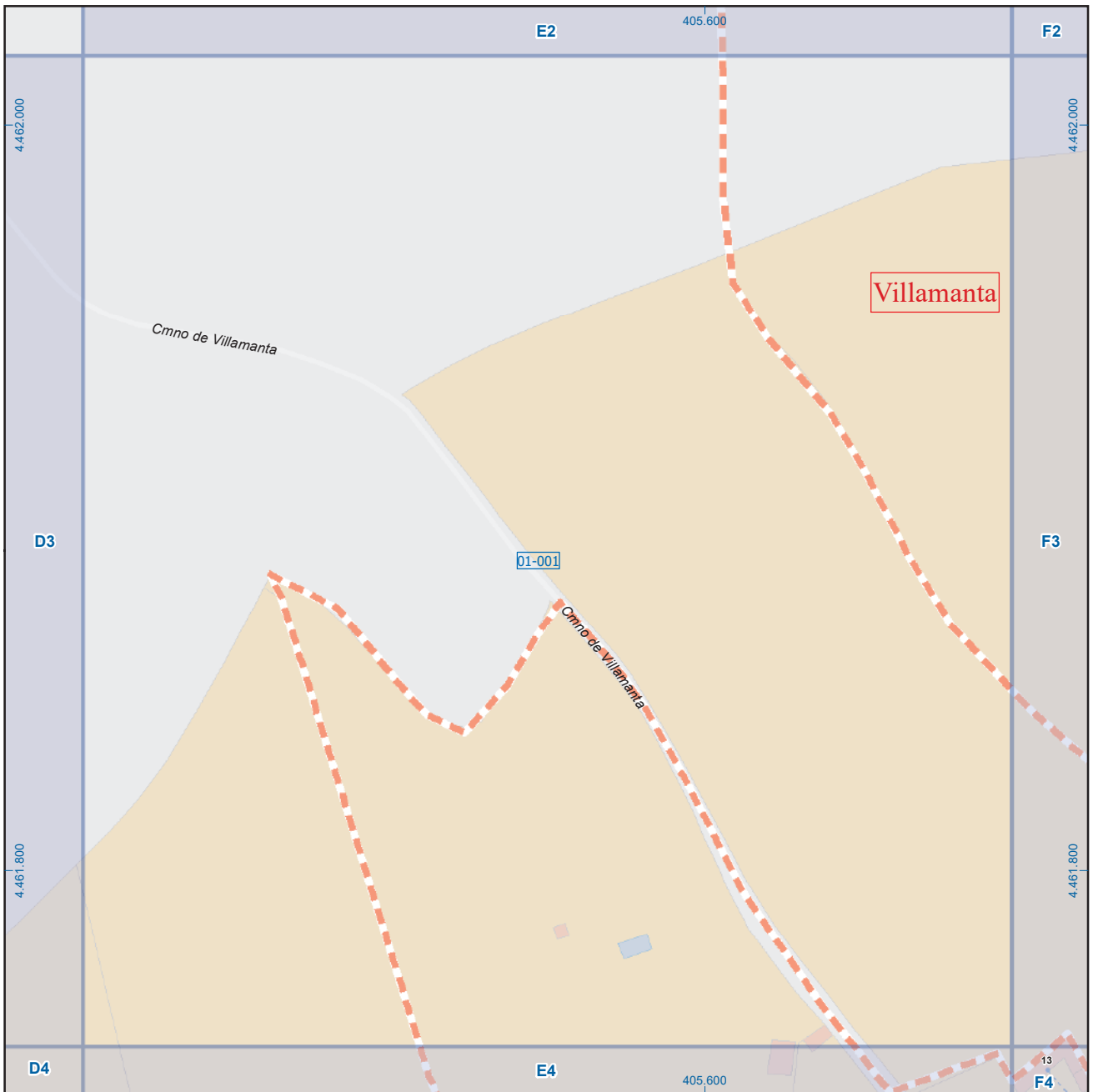
### Villamanta

#### Leyenda



A1	B1	C1	D1	E1	F1	G1	H1
A2	B2	C2	D2	E2	F2	G2	H2
A3	B3	C3	D3	E3	F3	G3	H3
A4	B4	C4	D4	E4	F4	G4	H4
A5	B5	C5	D5	E5	F5	G5	H5
A6	B6	C6	D6	E6	F6	G6	H6



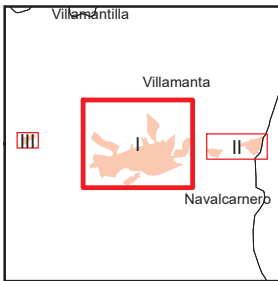
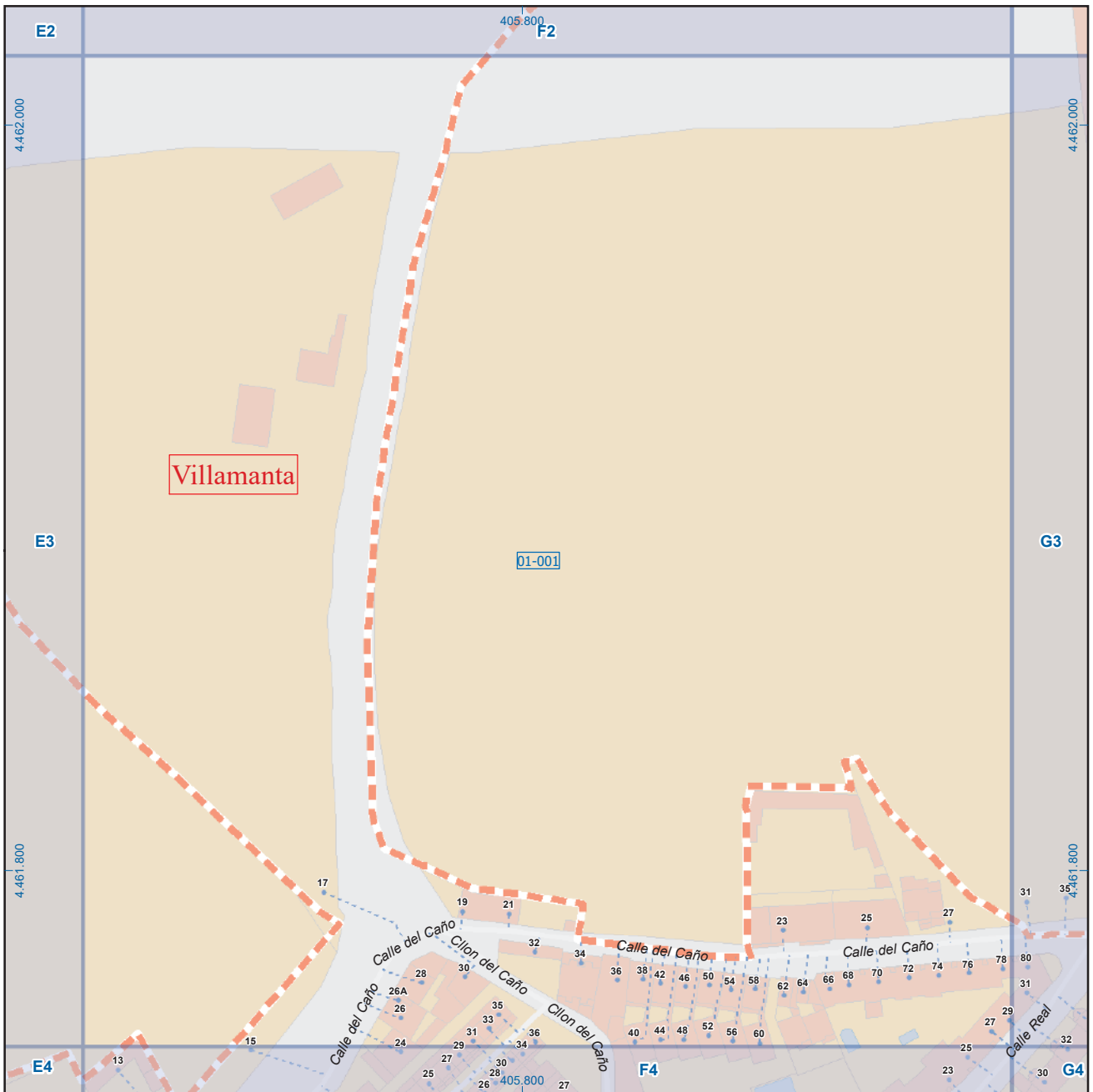


A1	B1	C1	D1	E1	F1	G1	H1
A2	B2	C2	D2	E2	F2	G2	H2
A3	B3	C3	D3	E3	F3	G3	H3
A4	B4	C4	D4	E4	F4	G4	H4
A5	B5	C5	D5	E5	F5	G5	H5
A6	B6	C6	D6	E6	F6	G6	H6

### Villamanta

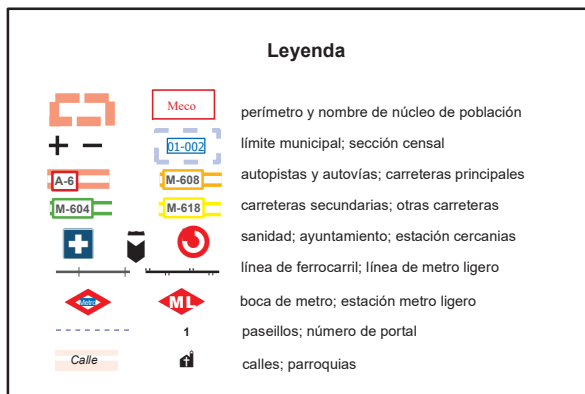
**Leyenda**

- Meco: perímetro y nombre de núcleo de población
- 01-001: límite municipal; sección censal
- A-6, M-608: autopistas y autovías; carreteras principales
- M-604, M-618: carreteras secundarias; otras carreteras
- Sanidad; ayuntamiento; estación cercanías
- Línea de ferrocarril; línea de metro ligero
- Boca de metro; estación metro ligero
- Paseillos; número de portal
- Calle
- Calles; parroquias



## Villamanta

### Leyenda



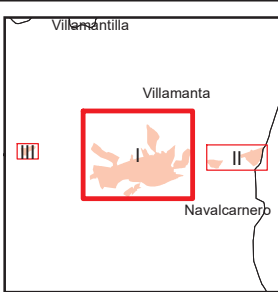
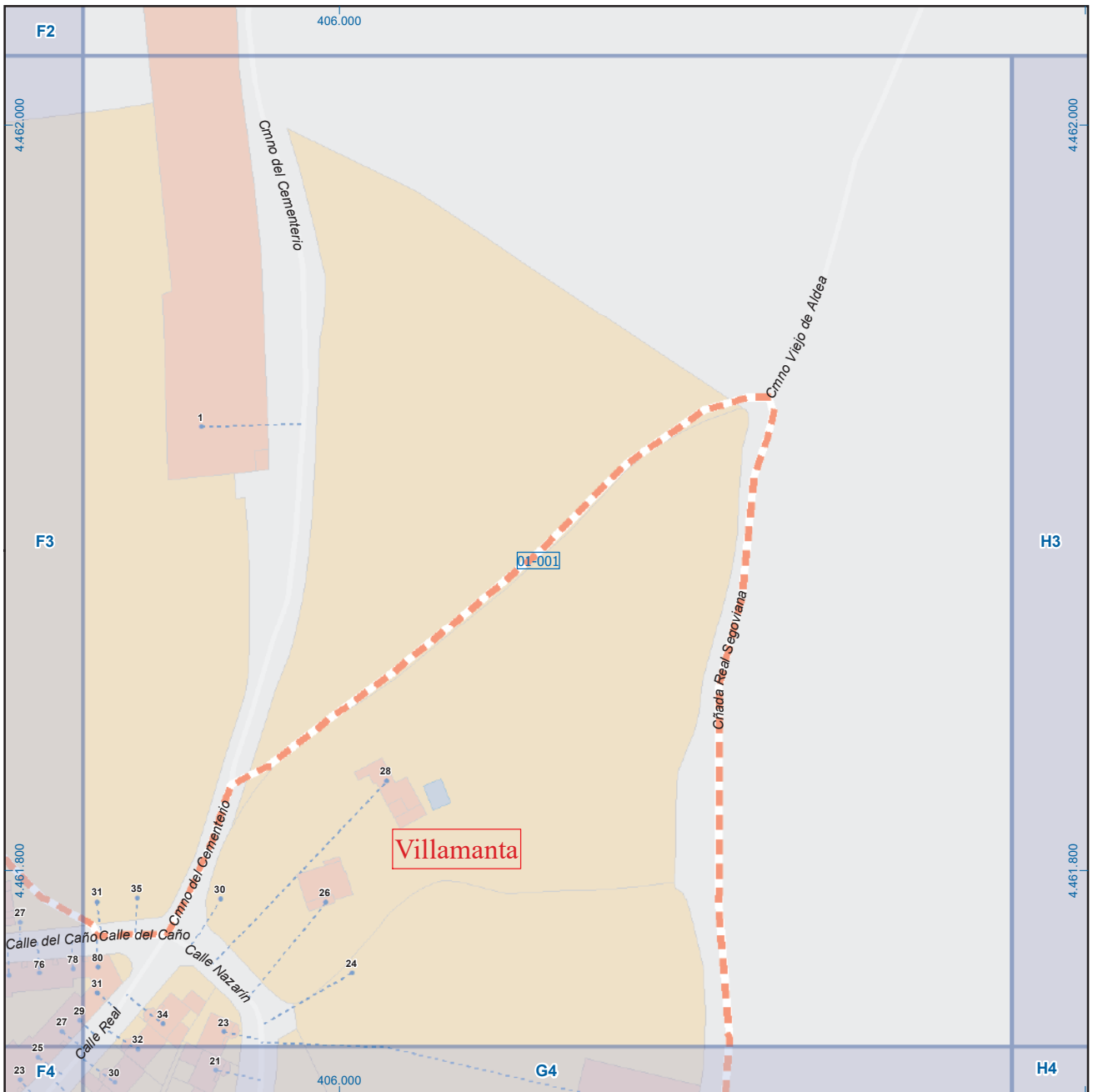
A1	B1	C1	D1	E1	F1	G1	H1
A2	B2	C2	D2	E2	F2	G2	H2
A3	B3	C3	D3	E3	F3	G3	H3
A4	B4	C4	D4	E4	F4	G4	H4
A5	B5	C5	D5	E5	F5	G5	H5
A6	B6	C6	D6	E6	F6	G6	H6



Dirección General de Economía  
CONSEJERÍA DE ECONOMÍA,  
HACIENDA Y EMPLEO



Mapa I - F3



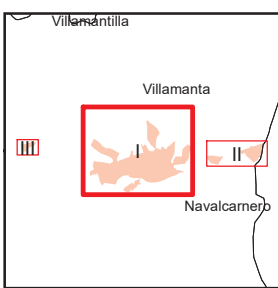

A1	B1	C1	D1	E1	F1	G1	H1
A2	B2	C2	D2	E2	F2	G2	H2
A3	B3	C3	D3	E3	F3	G3	H3
A4	B4	C4	D4	E4	F4	G4	H4
A5	B5	C5	D5	E5	F5	G5	H5
A6	B6	C6	D6	E6	F6	G6	H6

### Villamanta

#### Leyenda

- Meco: perímetro y nombre de núcleo de población
- 01-001: límite municipal; sección censal
- A-6, M-608: autopistas y autovías; carreteras principales
- M-604, M-618: carreteras secundarias; otras carreteras
- Sanidad; ayuntamiento; estación cercanías
- Línea de ferrocarril; línea de metro ligero
- Boca de metro; estación metro ligero
- Paseillos; número de portal
- Calle: calles; parroquias





A1	B1	C1	D1	E1	F1	G1	H1
A2	B2	C2	D2	E2	F2	G2	H2
A3	B3	C3	D3	E3	F3	G3	H3
A4	B4	C4	D4	E4	F4	G4	H4
A5	B5	C5	D5	E5	F5	G5	H5
A6	B6	C6	D6	E6	F6	G6	H6

## Villamanta

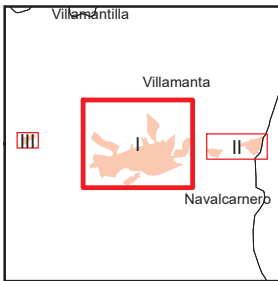
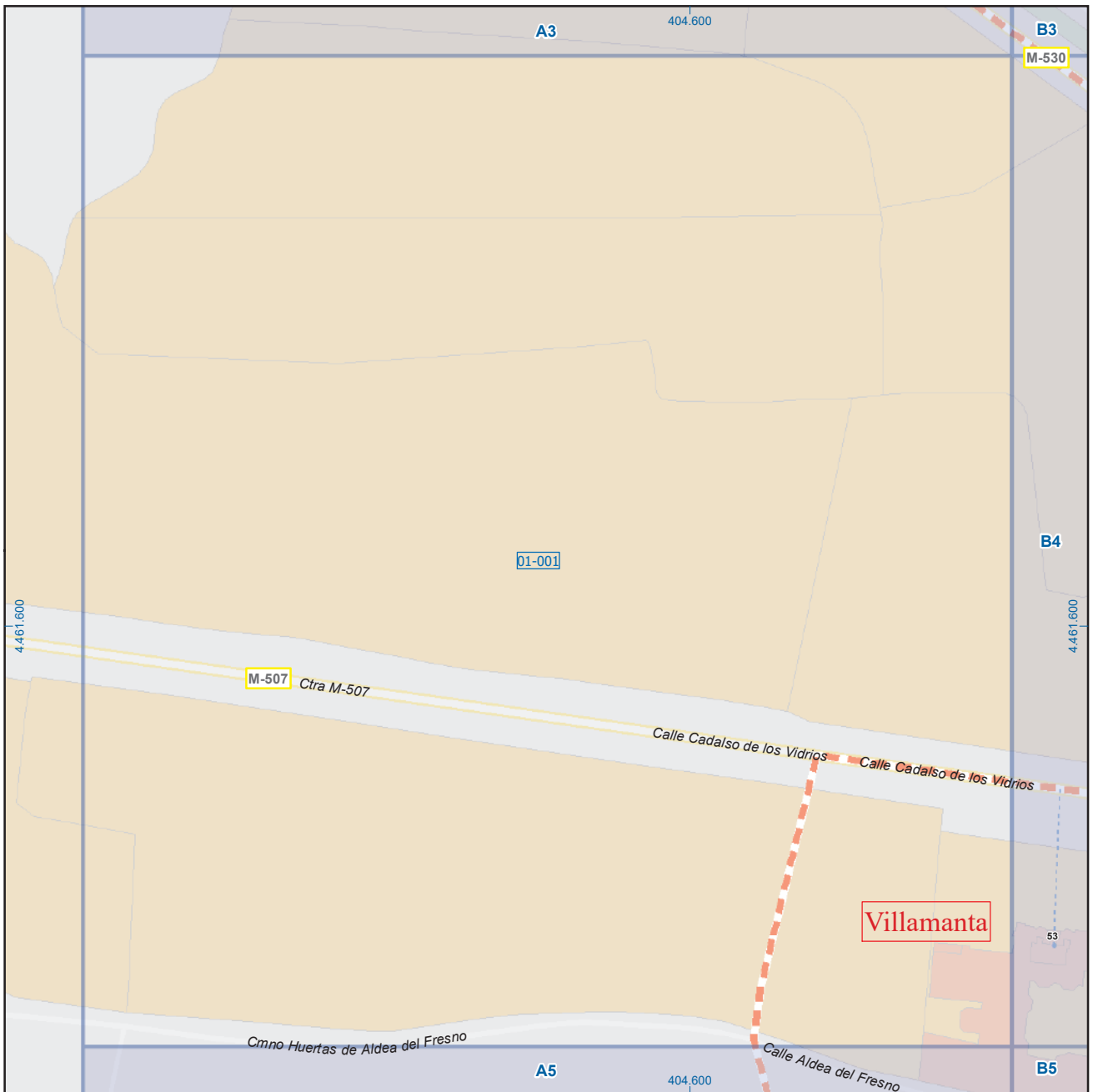
### Leyenda



Dirección General de Economía  
CONSEJERÍA DE ECONOMÍA,  
HACIENDA Y EMPLEO



Mapa I - H3

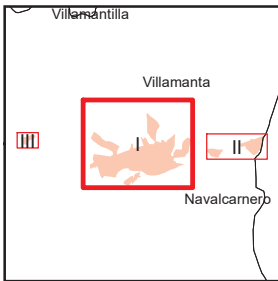
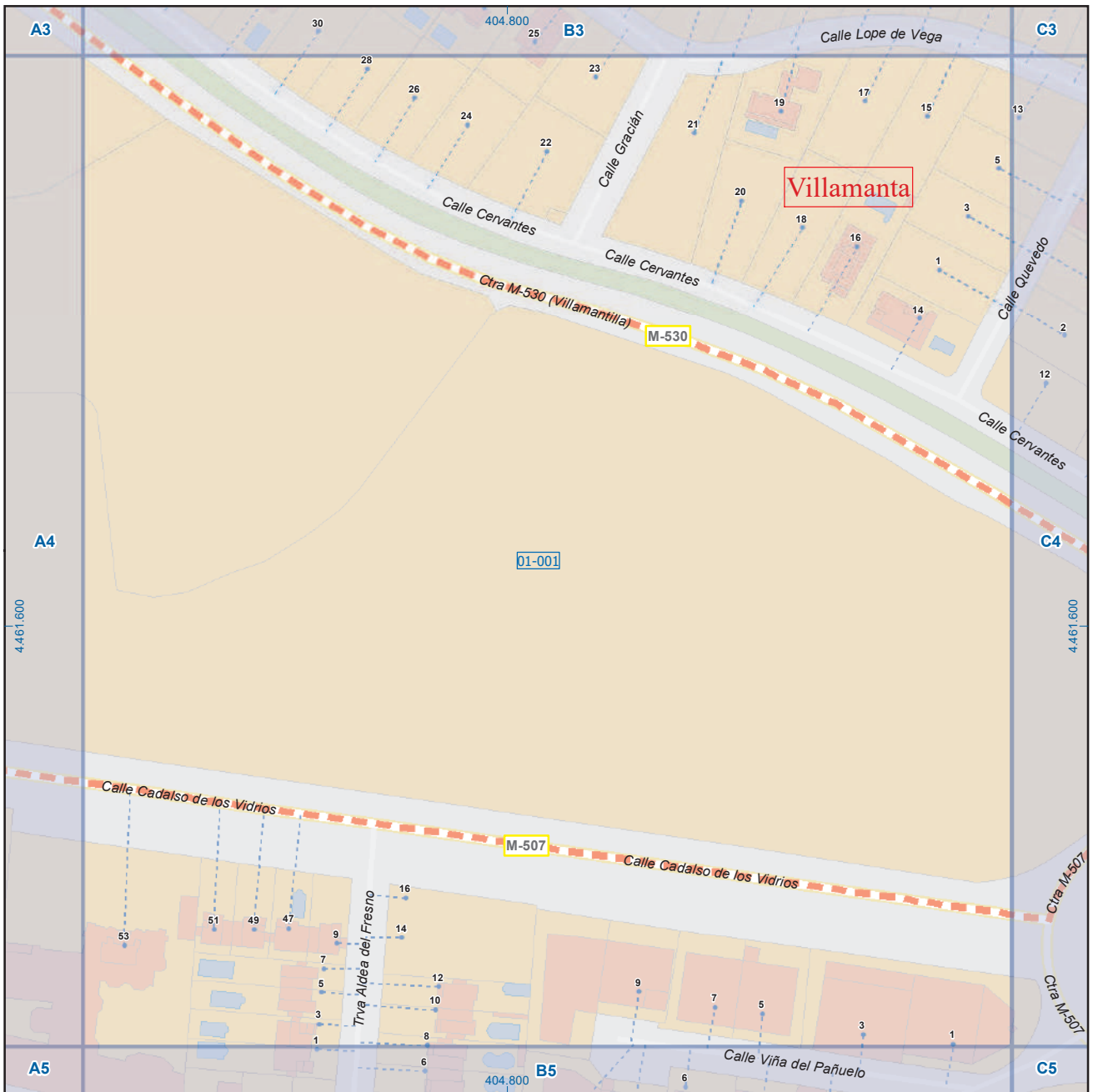


A1	B1	C1	D1	E1	F1	G1	H1
A2	B2	C2	D2	E2	F2	G2	H2
A3	B3	C3	D3	E3	F3	G3	H3
A4	B4	C4	D4	E4	F4	G4	H4
A5	B5	C5	D5	E5	F5	G5	H5
A6	B6	C6	D6	E6	F6	G6	H6

## Villamanta

### Leyenda

- Meco: perímetro y nombre de núcleo de población
- 01-001: límite municipal; sección censal
- A-6, M-608: autopistas y autovías; carreteras principales
- M-604, M-618: carreteras secundarias; otras carreteras
- Sanidad; ayuntamiento; estación cercanías
- Línea de ferrocarril; línea de metro ligero
- Boca de metro; estación metro ligero
- Paseillos; número de portal
- Calle
- Calles; parroquias

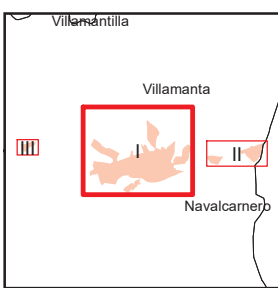


A1	B1	C1	D1	E1	F1	G1	H1
A2	B2	C2	D2	E2	F2	G2	H2
A3	B3	C3	D3	E3	F3	G3	H3
A4	B4	C4	D4	E4	F4	G4	H4
A5	B5	C5	D5	E5	F5	G5	H5
A6	B6	C6	D6	E6	F6	G6	H6

## Villamanta

### Leyenda

- Meco perímetro y nombre de núcleo de población
- 01-002 límite municipal; sección censal
- A-6 M-608 autopistas y autovías; carreteras principales
- M-604 M-618 carreteras secundarias; otras carreteras
- Sanidad; ayuntamiento; estación cercanías
- Línea de ferrocarril; línea de metro ligero
- Boca de metro; estación metro ligero
- Paseillos; número de portal
- Calle
- Calles; parroquias



A1	B1	C1	D1	E1	F1	G1	H1
A2	B2	C2	D2	E2	F2	G2	H2
A3	B3	C3	D3	E3	F3	G3	H3
A4	B4	C4	D4	E4	F4	G4	H4
A5	B5	C5	D5	E5	F5	G5	H5
A6	B6	C6	D6	E6	F6	G6	H6

## Villamanta

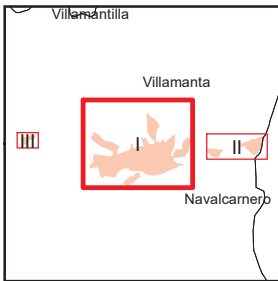
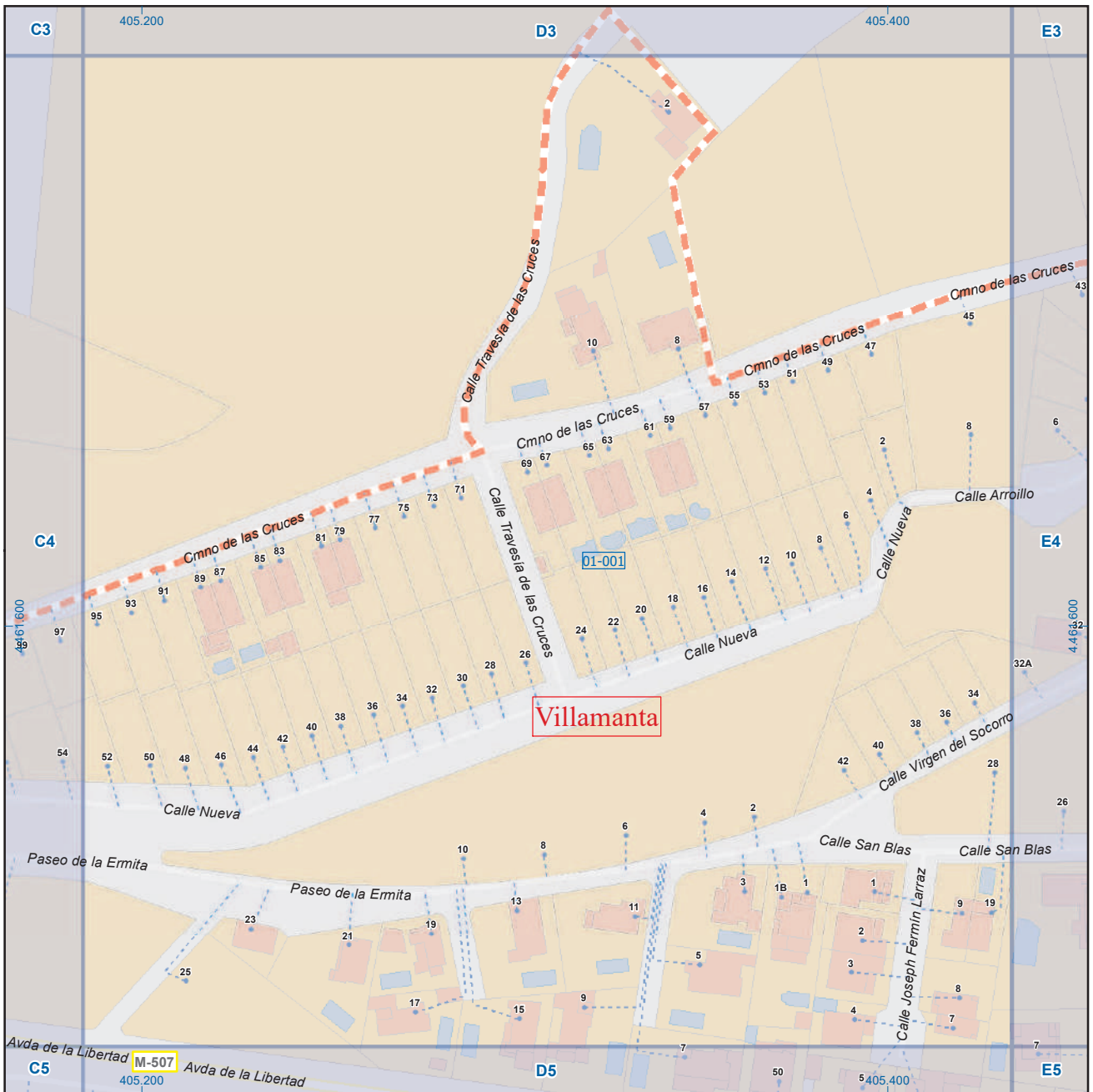
### Leyenda



Dirección General de Economía  
CONSEJERÍA DE ECONOMÍA,  
HACIENDA Y EMPLEO



Mapa I - C4



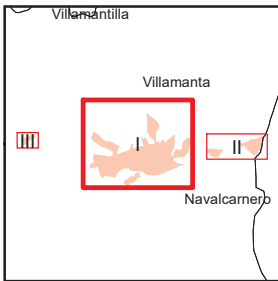
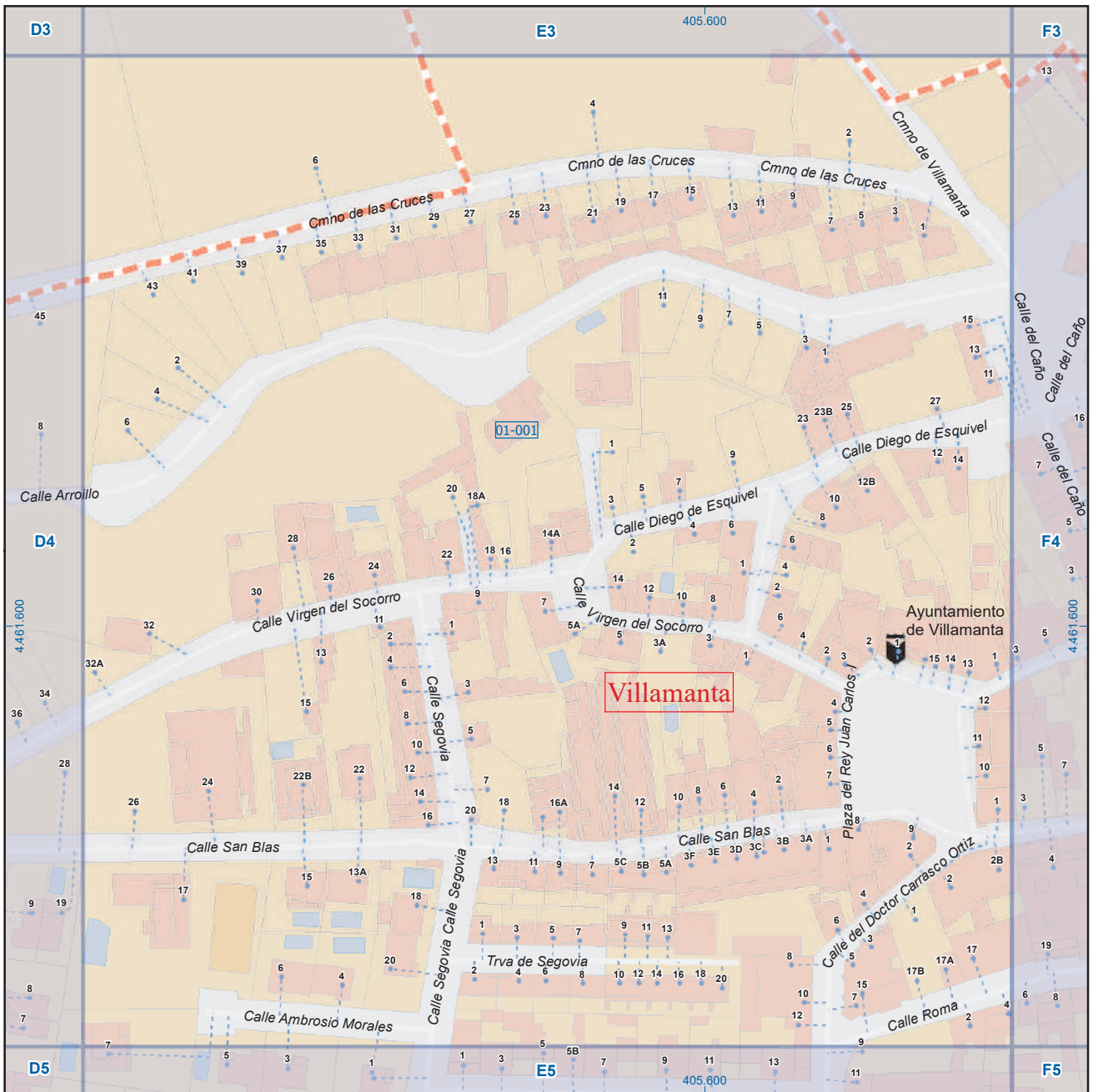
A1	B1	C1	D1	E1	F1	G1	H1
A2	B2	C2	D2	E2	F2	G2	H2
A3	B3	C3	D3	E3	F3	G3	H3
A4	B4	C4	D4	E4	F4	G4	H4
A5	B5	C5	D5	E5	F5	G5	H5
A6	B6	C6	D6	E6	F6	G6	H6

## Villamanta

### Leyenda

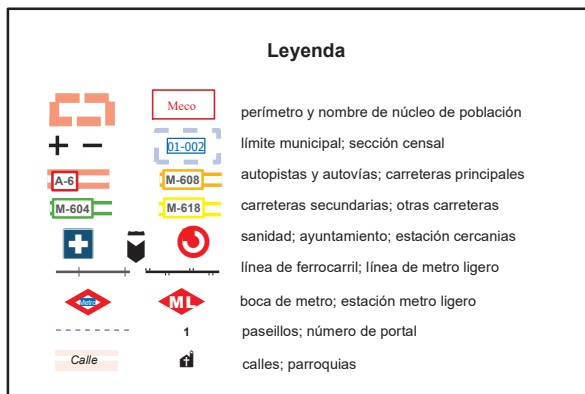
- Meco: perímetro y nombre de núcleo de población
- 01-001: límite municipal; sección censal
- A-6, M-608: autopistas y autovías; carreteras principales
- M-604, M-618: carreteras secundarias; otras carreteras
- Sanidad; ayuntamiento; estación cercanías
- Línea de ferrocarril; línea de metro ligero
- Boca de metro; estación metro ligero
- Paseillos; número de portal
- Calle
- Calles; parroquias





## Villamanta

### Legenda



A1	B1	C1	D1	E1	F1	G1	H1
A2	B2	C2	D2	E2	F2	G2	H2
A3	B3	C3	D3	E3	F3	G3	H3
A4	B4	C4	D4	E4	F4	G4	H4
A5	B5	C5	D5	E5	F5	G5	H5
A6	B6	C6	D6	E6	F6	G6	H6

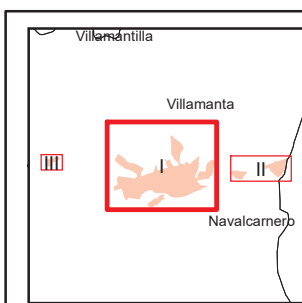
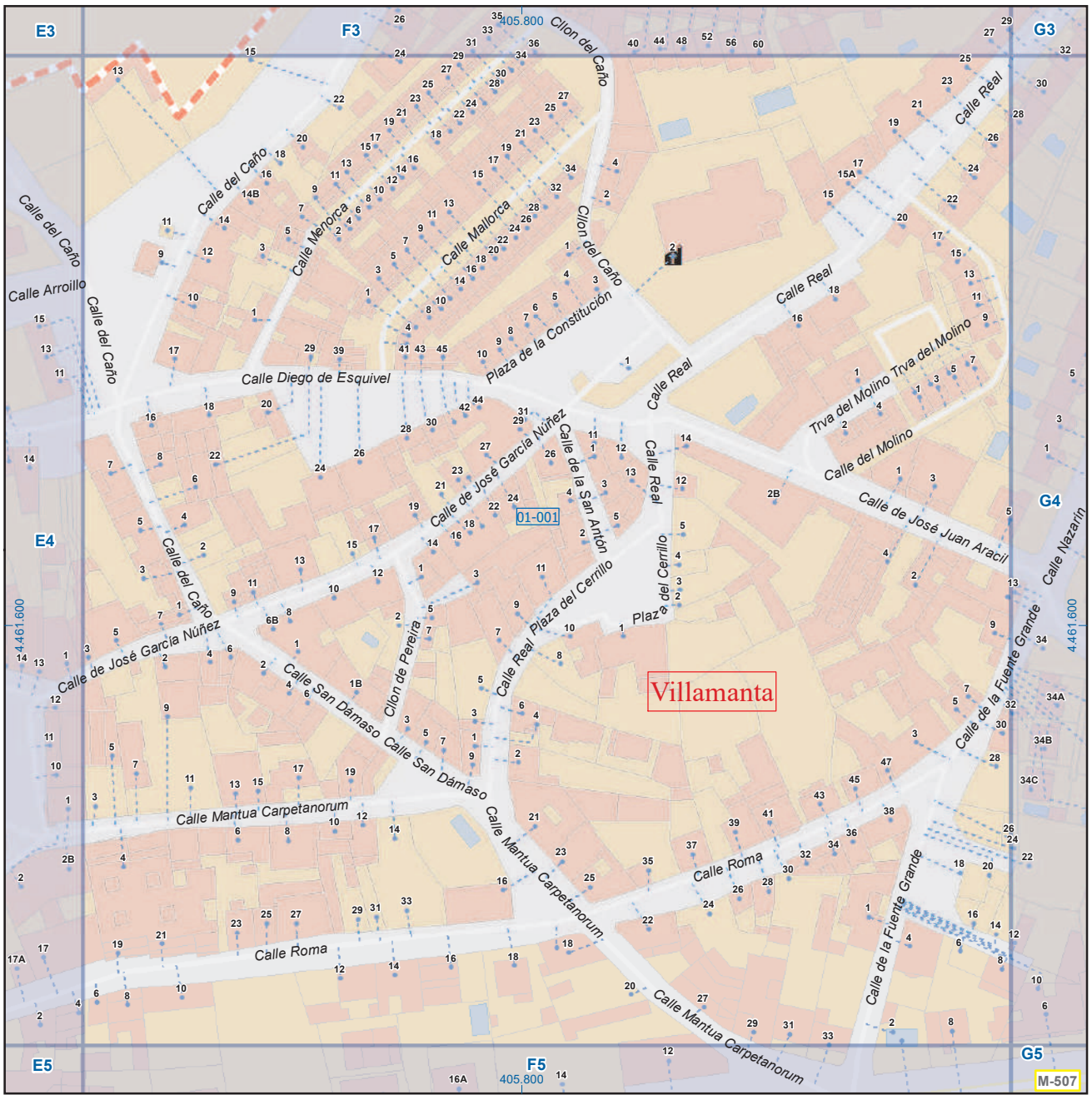


Dirección General de Economía  
CONSEJERÍA DE ECONOMÍA,  
HACIENDA Y EMPLEO



ESCALA GRÁFICA

Mapa I - E4



A1	B1	C1	D1	E1	F1	G1	H1
A2	B2	C2	D2	E2	F2	G2	H2
A3	B3	C3	D3	E3	F3	G3	H3
A4	B4	C4	D4	E4	F4	G4	H4
A5	B5	C5	D5	E5	F5	G5	H5
A6	B6	C6	D6	E6	F6	G6	H6

## Villamanta

### Legenda

- Meco perímetro y nombre de núcleo de población
- 01-002 límite municipal; sección censal
- A-6 M-608 autopistas y autovías; carreteras principales
- M-604 M-618 carreteras secundarias; otras carreteras
- Sanidad; ayuntamiento; estación cercanías
- Línea de ferrocarril; línea de metro ligero
- Boca de metro; estación metro ligero
- Paseillos; número de portal
- Calle
- Calles; parroquias

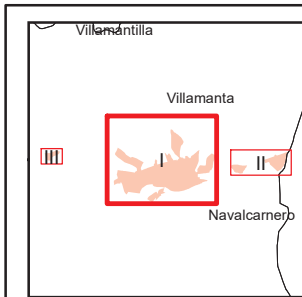
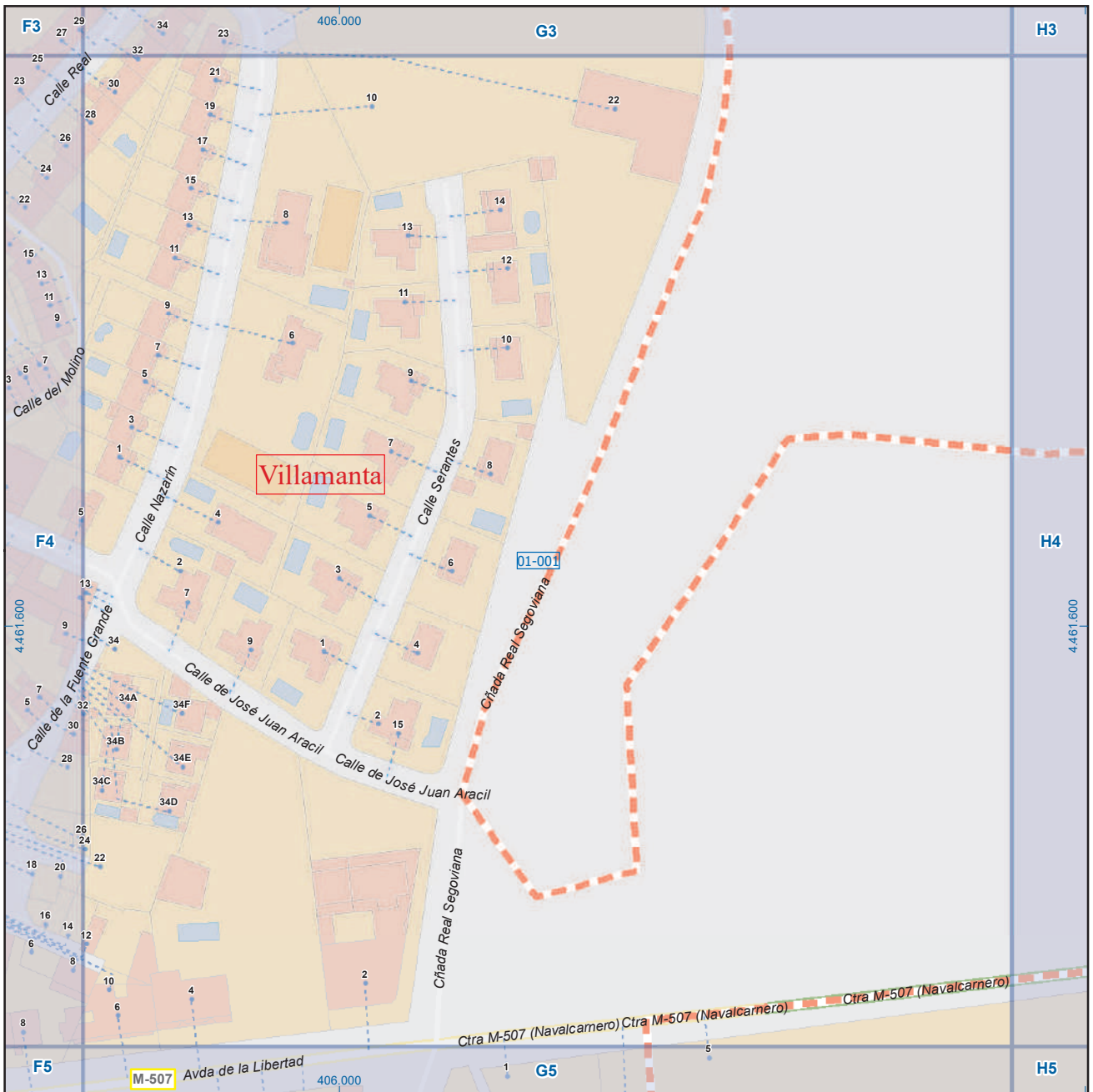


Dirección General de Economía  
CONSEJERÍA DE ECONOMÍA,  
HACIENDA Y EMPLEO



Mapa I - F4



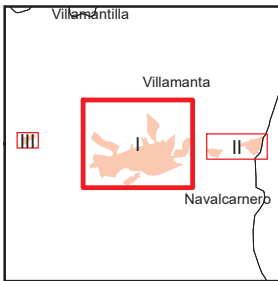



A1	B1	C1	D1	E1	F1	G1	H1
A2	B2	C2	D2	E2	F2	G2	H2
A3	B3	C3	D3	E3	F3	G3	H3
A4	B4	C4	D4	E4	F4	G4	H4
A5	B5	C5	D5	E5	F5	G5	H5
A6	B6	C6	D6	E6	F6	G6	H6

## Villamanta

### Leyenda

- Meco: perímetro y nombre de núcleo de población
- 01-002: límite municipal; sección censal
- A-6, M-608: autopistas y autovías; carreteras principales
- M-604, M-618: carreteras secundarias; otras carreteras
- Sanidad; ayuntamiento; estación cercanías
- Línea de ferrocarril; línea de metro ligero
- Boca de metro; estación metro ligero
- Paseillos; número de portal
- Calle
- Calles; parroquias

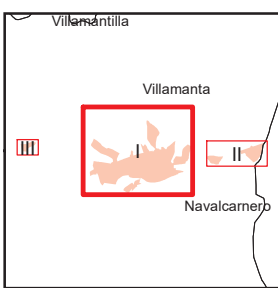
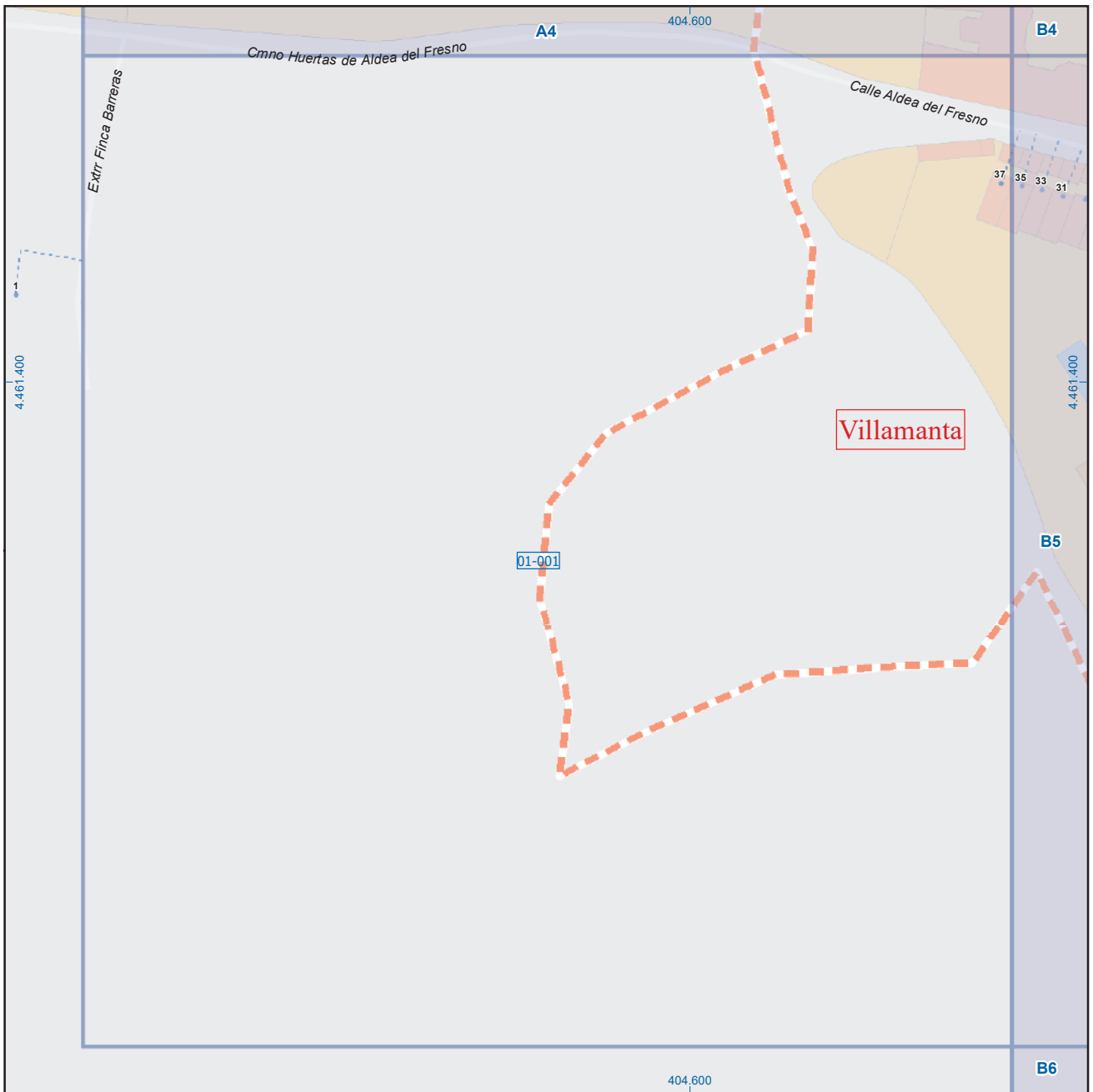


A1	B1	C1	D1	E1	F1	G1	H1
A2	B2	C2	D2	E2	F2	G2	H2
A3	B3	C3	D3	E3	F3	G3	H3
A4	B4	C4	D4	E4	F4	G4	H4
A5	B5	C5	D5	E5	F5	G5	H5
A6	B6	C6	D6	E6	F6	G6	H6

### Villamanta

**Leyenda**

- Meco: perímetro y nombre de núcleo de población
- 01-001: límite municipal; sección censal
- A-6: autopistas y autovías; carreteras principales
- M-608: carreteras secundarias; otras carreteras
- +: sanidad; ayuntamiento; estación cercanías
- : línea de ferrocarril; línea de metro ligero
- ML: boca de metro; estación metro ligero
- 1: paseillos; número de portal
- Calle: calles; parroquias



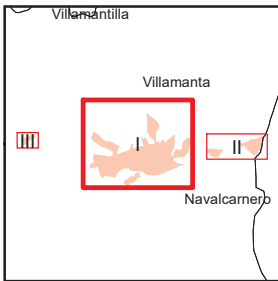
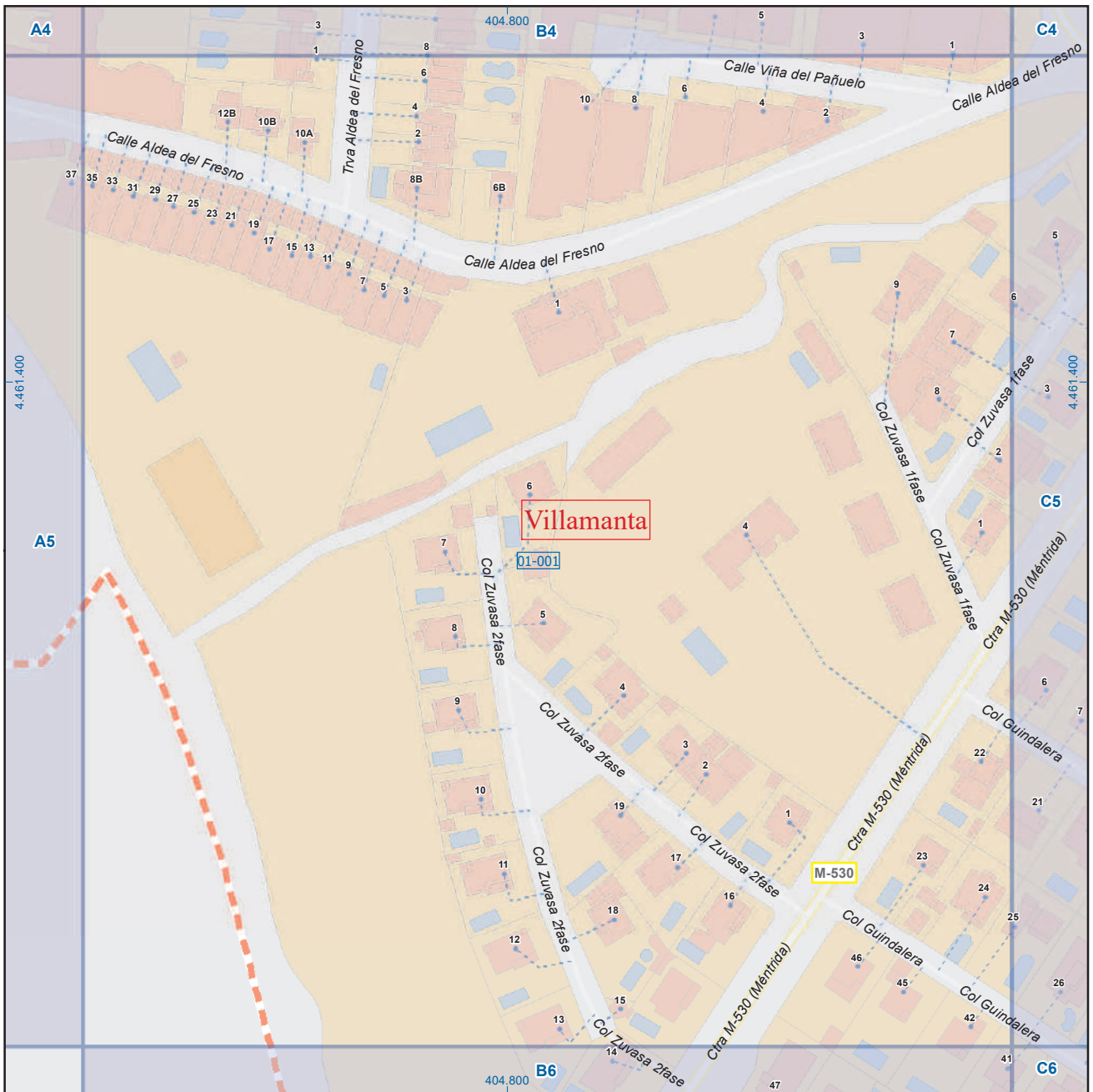
A1	B1	C1	D1	E1	F1	G1	H1
A2	B2	C2	D2	E2	F2	G2	H2
A3	B3	C3	D3	E3	F3	G3	H3
A4	B4	C4	D4	E4	F4	G4	H4
A5	B5	C5	D5	E5	F5	G5	H5
A6	B6	C6	D6	E6	F6	G6	H6

### Villamanta

**Leyenda**

- Meco: perímetro y nombre de núcleo de población
- 01-001: límite municipal; sección censal
- A-6, M-608: autopistas y autovías; carreteras principales
- M-604, M-618: carreteras secundarias; otras carreteras
- Sanidad; ayuntamiento; estación cercanías
- Línea de ferrocarril; línea de metro ligero
- Boca de metro; estación metro ligero
- Paseillos; número de portal
- Calle: calles; parroquias





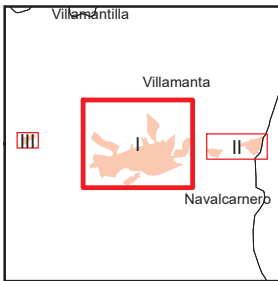
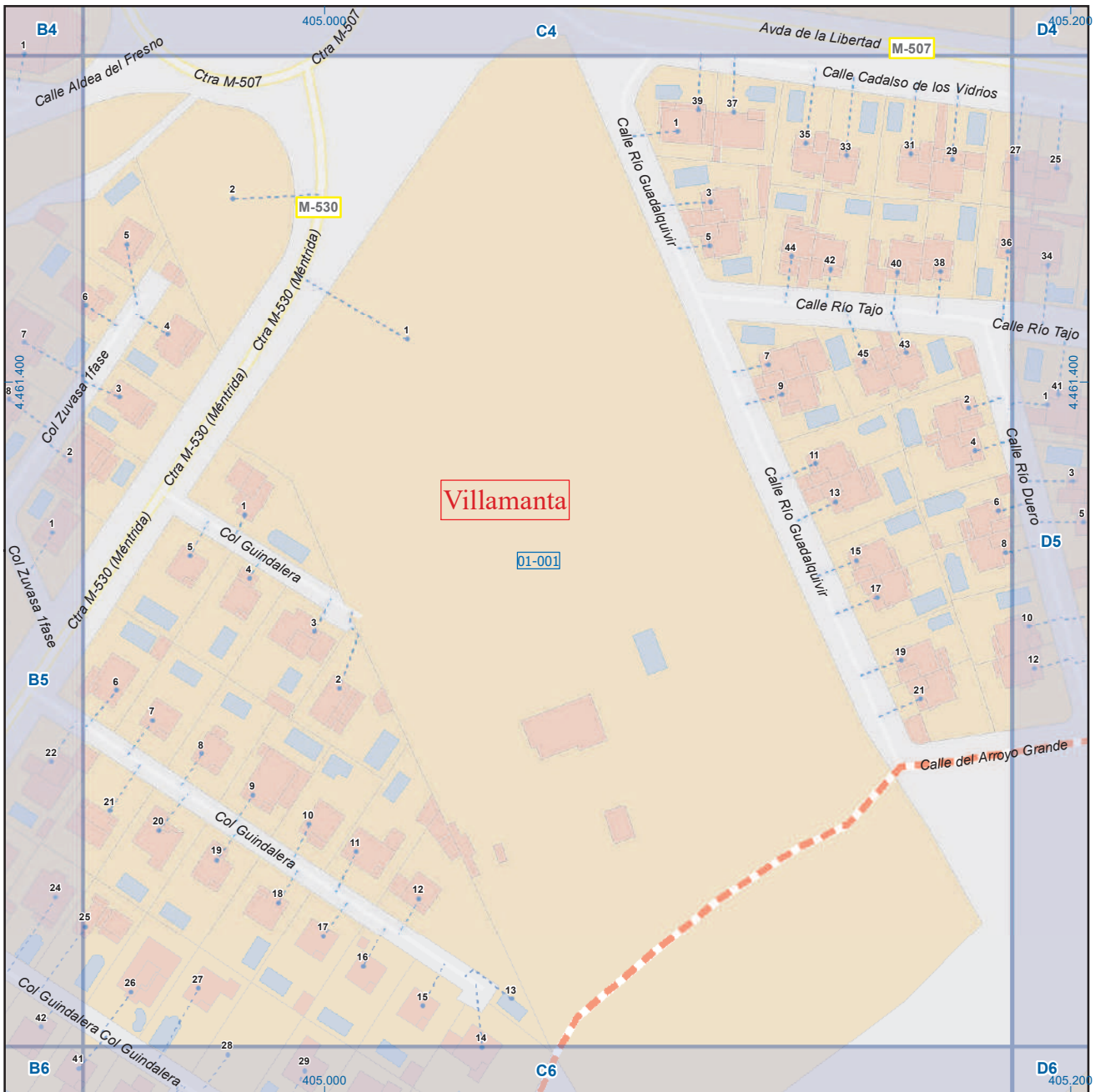
A1	B1	C1	D1	E1	F1	G1	H1
A2	B2	C2	D2	E2	F2	G2	H2
A3	B3	C3	D3	E3	F3	G3	H3
A4	B4	C4	D4	E4	F4	G4	H4
A5	B5	C5	D5	E5	F5	G5	H5
A6	B6	C6	D6	E6	F6	G6	H6

## Villamanta

### Leyenda

- Meco: perímetro y nombre de núcleo de población
- 01-002: límite municipal; sección censal
- A-6, M-604, M-608, M-618: autopistas y autovías; carreteras principales; carreteras secundarias; otras carreteras
- Sanidad; ayuntamiento; estación cercanías
- Línea de ferrocarril; línea de metro ligero
- Boca de metro; estación metro ligero
- Paseillos; número de portal
- Calle: calles; parroquias





A1	B1	C1	D1	E1	F1	G1	H1
A2	B2	C2	D2	E2	F2	G2	H2
A3	B3	C3	D3	E3	F3	G3	H3
A4	B4	C4	D4	E4	F4	G4	H4
A5	B5	C5	D5	E5	F5	G5	H5
A6	B6	C6	D6	E6	F6	G6	H6

## Villamanta

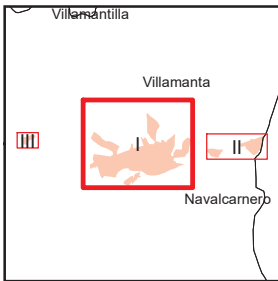
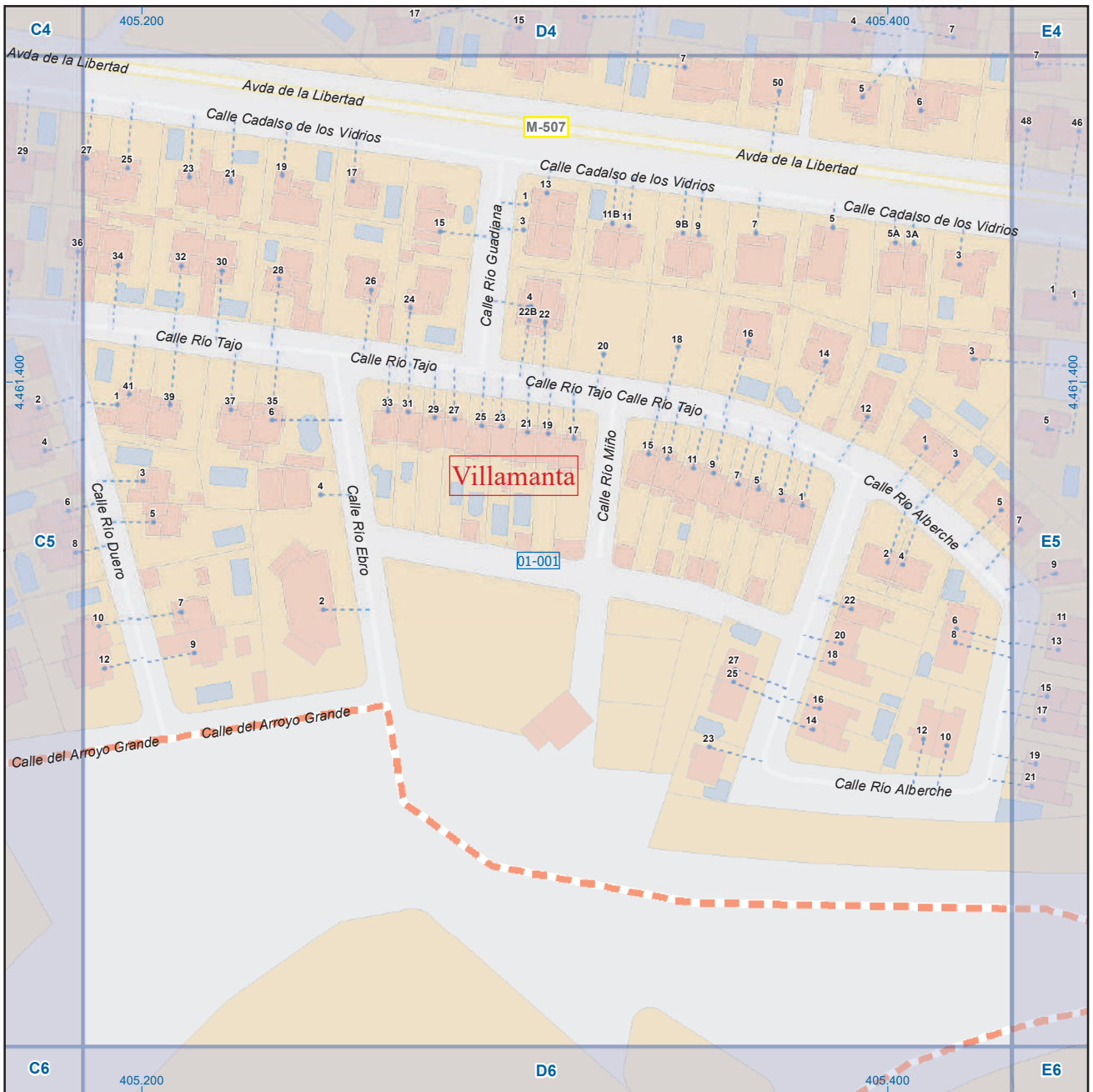
### Leyenda

- Meco: perímetro y nombre de núcleo de población
- 01-002: límite municipal; sección censal
- A-6, M-608: autopistas y autovías; carreteras principales
- M-604, M-618: carreteras secundarias; otras carreteras
- Sanidad; ayuntamiento; estación cercanías
- Línea de ferrocarril; línea de metro ligero
- Boca de metro; estación metro ligero
- Paseillos; número de portal
- Calle; parroquias


 Dirección General de Economía  
 CONSEJERÍA DE ECONOMÍA,  
 HACIENDA Y EMPLEO



Mapa I - C5



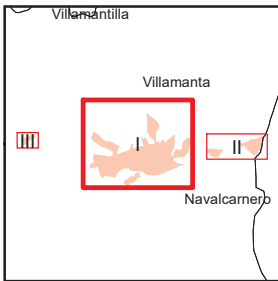
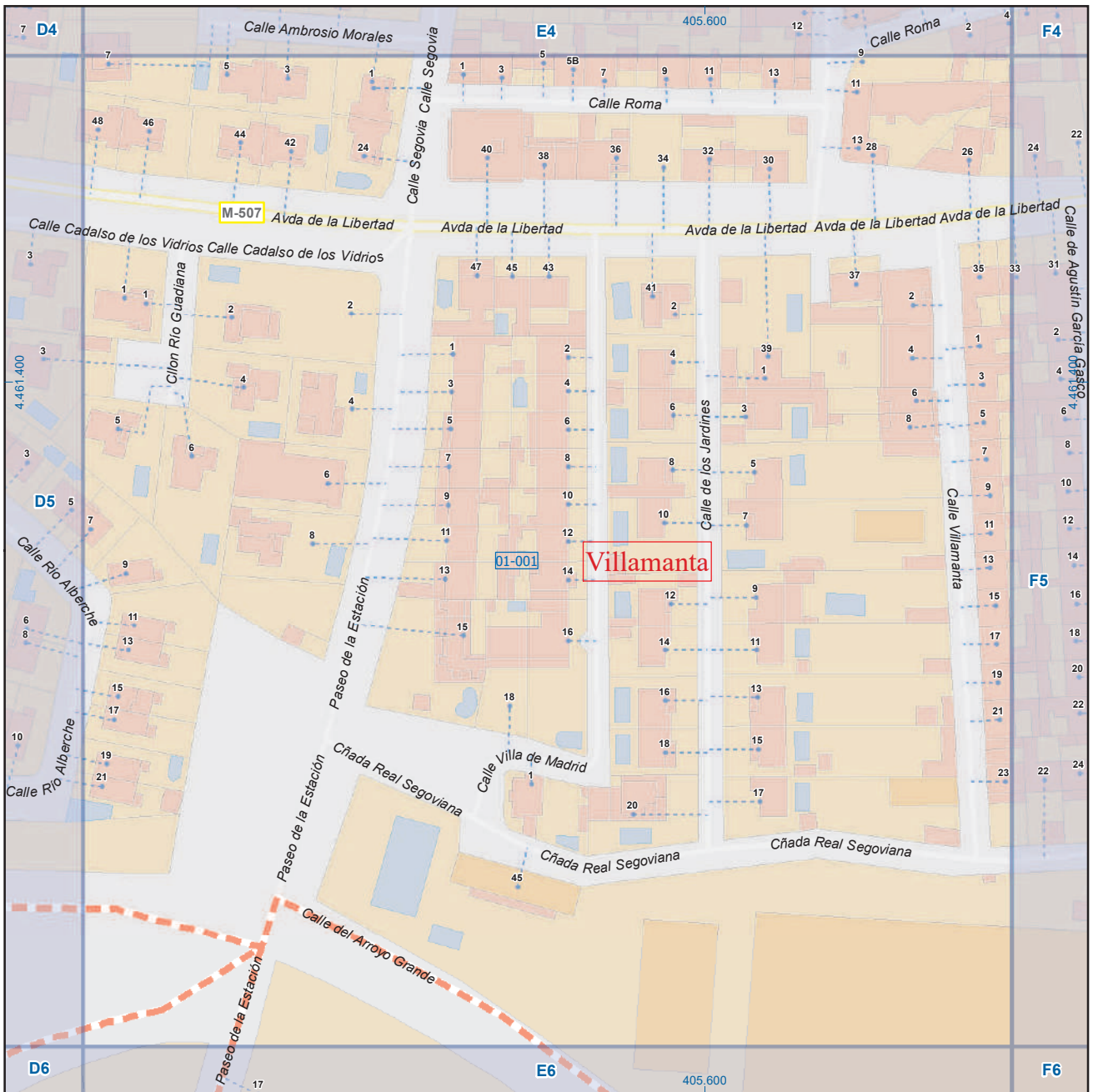
A1	B1	C1	D1	E1	F1	G1	H1
A2	B2	C2	D2	E2	F2	G2	H2
A3	B3	C3	D3	E3	F3	G3	H3
A4	B4	C4	D4	E4	F4	G4	H4
A5	B5	C5	D5	E5	F5	G5	H5
A6	B6	C6	D6	E6	F6	G6	H6

## Villamanta

### Legenda

- Meco: perímetro y nombre de núcleo de población
- D1-001: límite municipal; sección censal
- A-6, M-604, M-608, M-618: autopistas y autovías; carreteras principales; carreteras secundarias; otras carreteras
- Sanidad; ayuntamiento; estación cercanías
- Línea de ferrocarril; línea de metro ligero
- Boca de metro; estación metro ligero
- Paseillos; número de portal
- Calle
- Calles; parroquias





A1	B1	C1	D1	E1	F1	G1	H1
A2	B2	C2	D2	E2	F2	G2	H2
A3	B3	C3	D3	E3	F3	G3	H3
A4	B4	C4	D4	E4	F4	G4	H4
A5	B5	C5	D5	E5	F5	G5	H5
A6	B6	C6	D6	E6	F6	G6	H6

## Villamanta

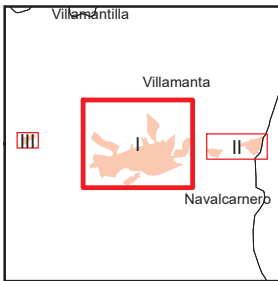
### Leyenda



Dirección General de Economía  
CONSEJERÍA DE ECONOMÍA,  
HACIENDA Y EMPLEO



Mapa I - E5



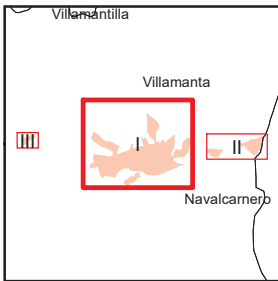
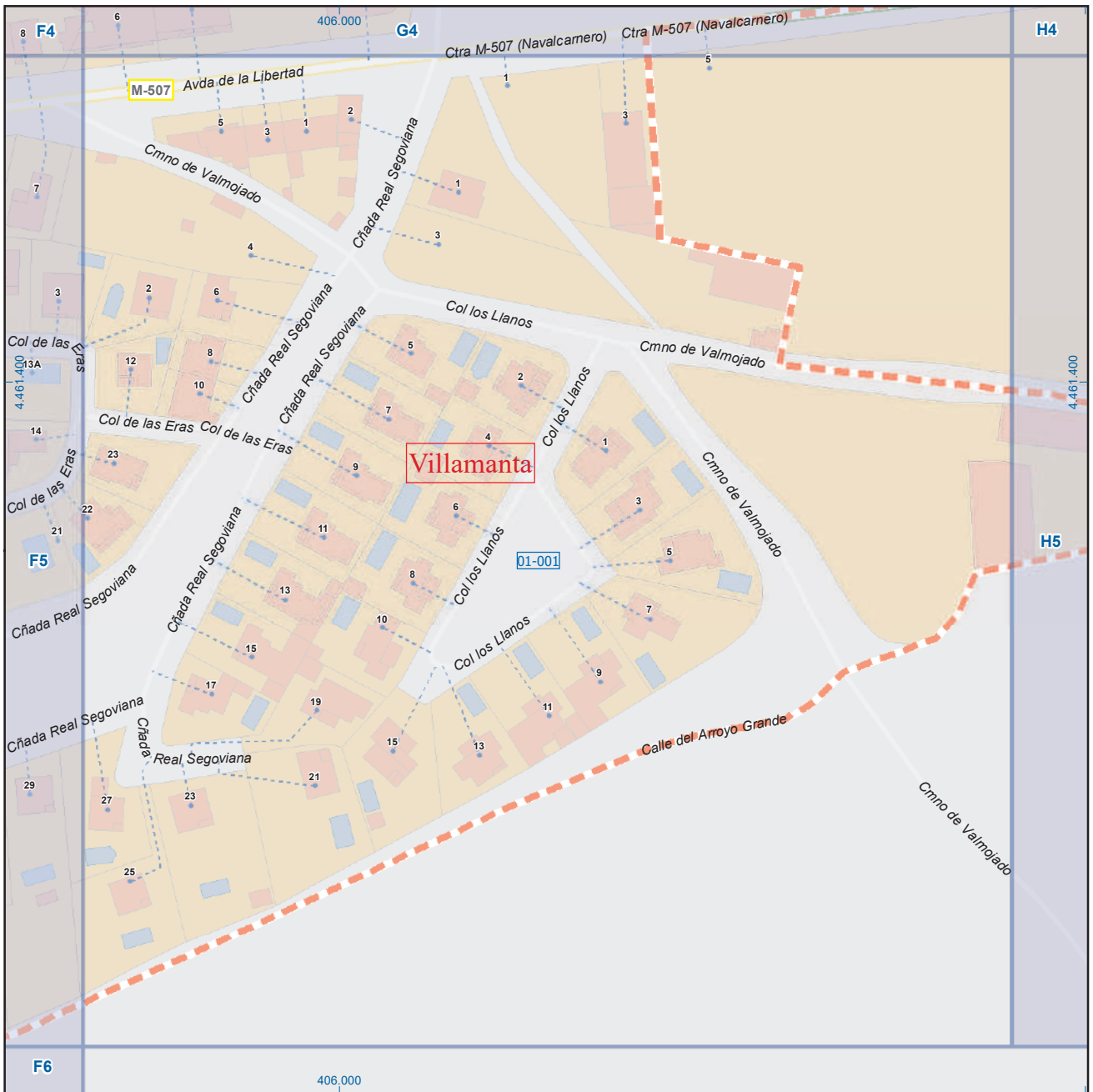
A1	B1	C1	D1	E1	F1	G1	H1
A2	B2	C2	D2	E2	F2	G2	H2
A3	B3	C3	D3	E3	F3	G3	H3
A4	B4	C4	D4	E4	F4	G4	H4
A5	B5	C5	D5	E5	F5	G5	H5
A6	B6	C6	D6	E6	F6	G6	H6

## Villamanta

### Leyenda

- Mecho: perímetro y nombre de núcleo de población
- 01-001: límite municipal; sección censal
- A-6, M-604, M-608, M-618: autopistas y autovías; carreteras principales; carreteras secundarias; otras carreteras
- +: sanidad; ayuntamiento; estación cercanías
- : línea de ferrocarril; línea de metro ligero
- ML: boca de metro; estación metro ligero
- 1: paseillos; número de portal
- Calle: calles; parroquias



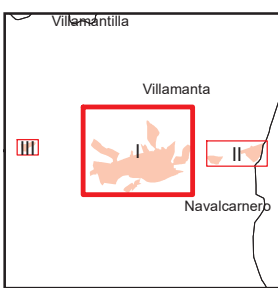
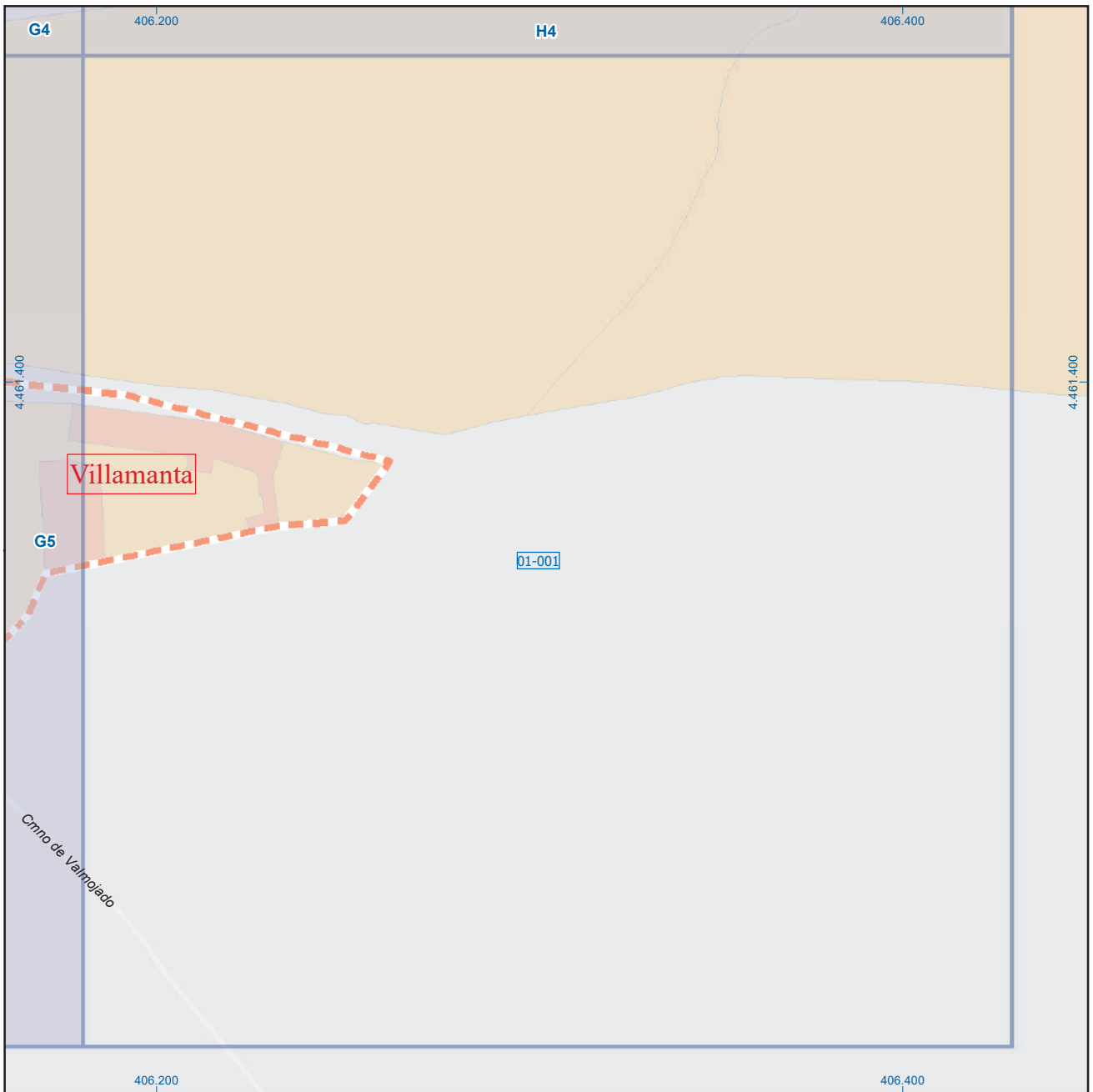


A1	B1	C1	D1	E1	F1	G1	H1
A2	B2	C2	D2	E2	F2	G2	H2
A3	B3	C3	D3	E3	F3	G3	H3
A4	B4	C4	D4	E4	F4	G4	H4
A5	B5	C5	D5	E5	F5	G5	H5
A6	B6	C6	D6	E6	F6	G6	H6

## Villamanta

### Leyenda

- Meco: perímetro y nombre de núcleo de población
- 01-001: límite municipal; sección censal
- A-6, M-608: autopistas y autovías; carreteras principales
- M-604, M-618: carreteras secundarias; otras carreteras
- Sanidad; ayuntamiento; estación cercanías
- Línea de ferrocarril; línea de metro ligero
- Boca de metro; estación metro ligero
- Paseillos; número de portal
- Calle: calles; parroquias



A1	B1	C1	D1	E1	F1	G1	H1
A2	B2	C2	D2	E2	F2	G2	H2
A3	B3	C3	D3	E3	F3	G3	H3
A4	B4	C4	D4	E4	F4	G4	H4
A5	B5	C5	D5	E5	F5	G5	H5
A6	B6	C6	D6	E6	F6	G6	H6

## Villamanta

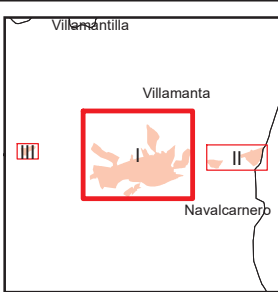
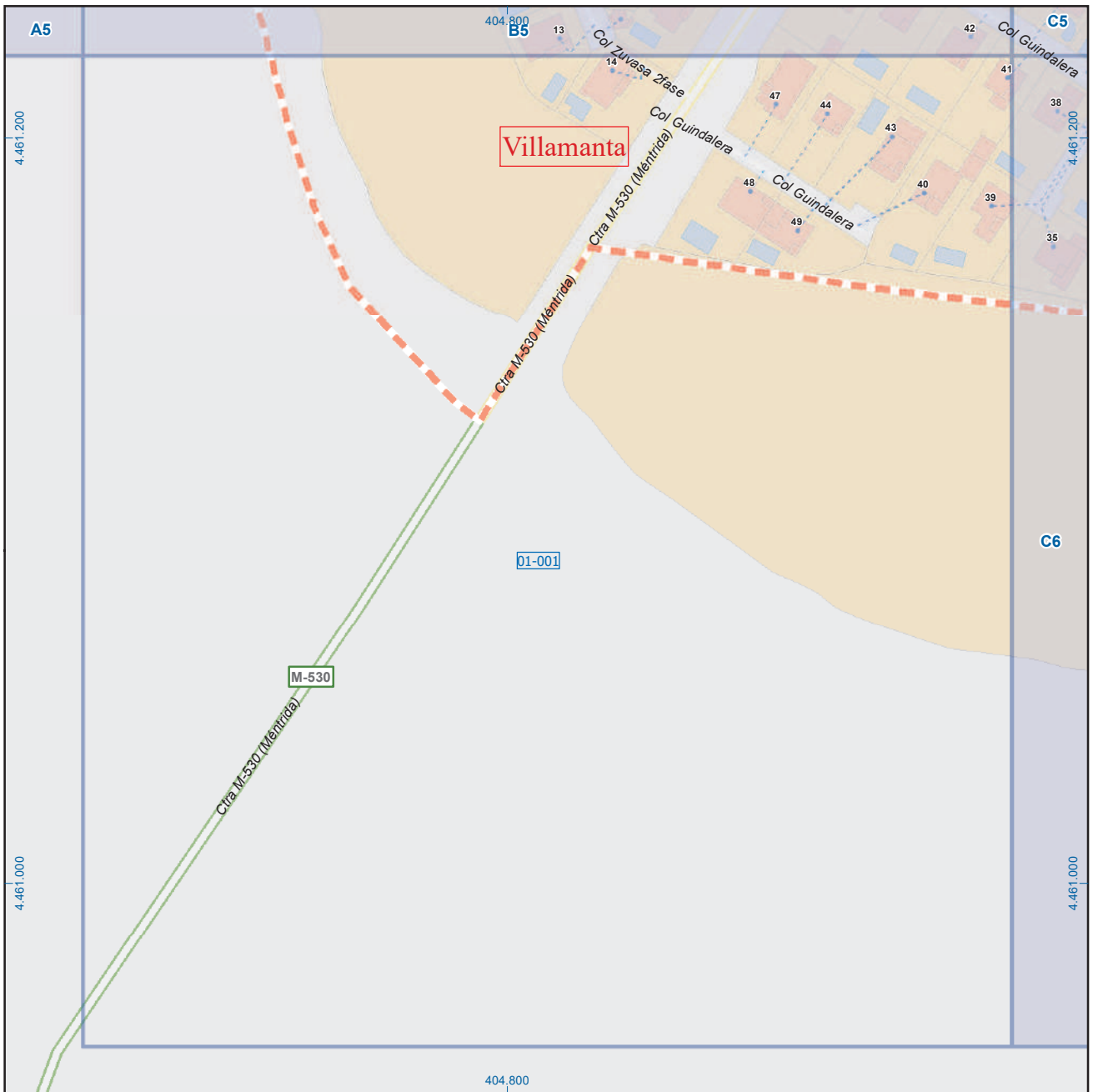
### Leyenda



Dirección General de Economía  
CONSEJERÍA DE ECONOMÍA,  
HACIENDA Y EMPLEO



Mapa I - H5

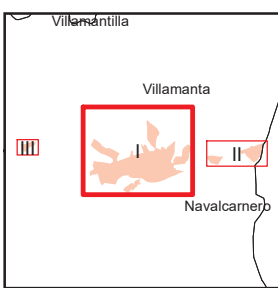
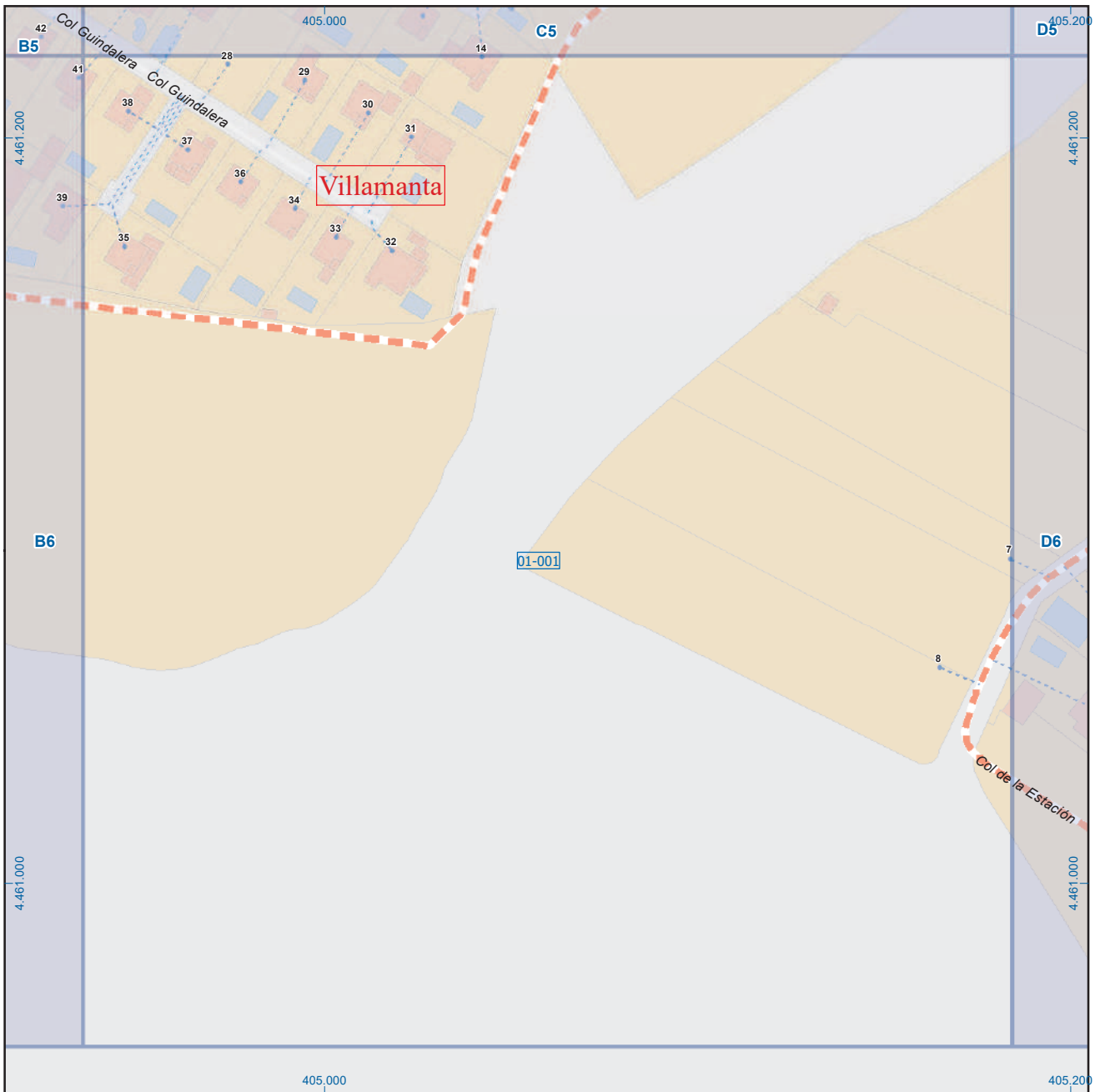


A1	B1	C1	D1	E1	F1	G1	H1
A2	B2	C2	D2	E2	F2	G2	H2
A3	B3	C3	D3	E3	F3	G3	H3
A4	B4	C4	D4	E4	F4	G4	H4
A5	B5	C5	D5	E5	F5	G5	H5
A6	B6	C6	D6	E6	F6	G6	H6

## Villamanta

### Leyenda

- Meco: perímetro y nombre de núcleo de población
- 01-001: límite municipal; sección censal
- A-6, M-608: autopistas y autovías; carreteras principales
- M-604, M-618: carreteras secundarias; otras carreteras
- Sanidad; ayuntamiento; estación cercanías
- Línea de ferrocarril; línea de metro ligero
- Boca de metro; estación metro ligero
- Paseillos; número de portal
- Calle
- Calles; parroquias



A1	B1	C1	D1	E1	F1	G1	H1
A2	B2	C2	D2	E2	F2	G2	H2
A3	B3	C3	D3	E3	F3	G3	H3
A4	B4	C4	D4	E4	F4	G4	H4
A5	B5	C5	D5	E5	F5	G5	H5
A6	B6	C6	D6	E6	F6	G6	H6

## Villamanta

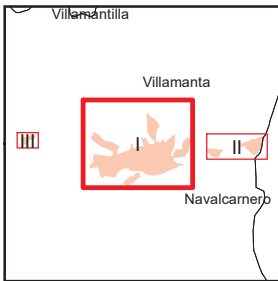
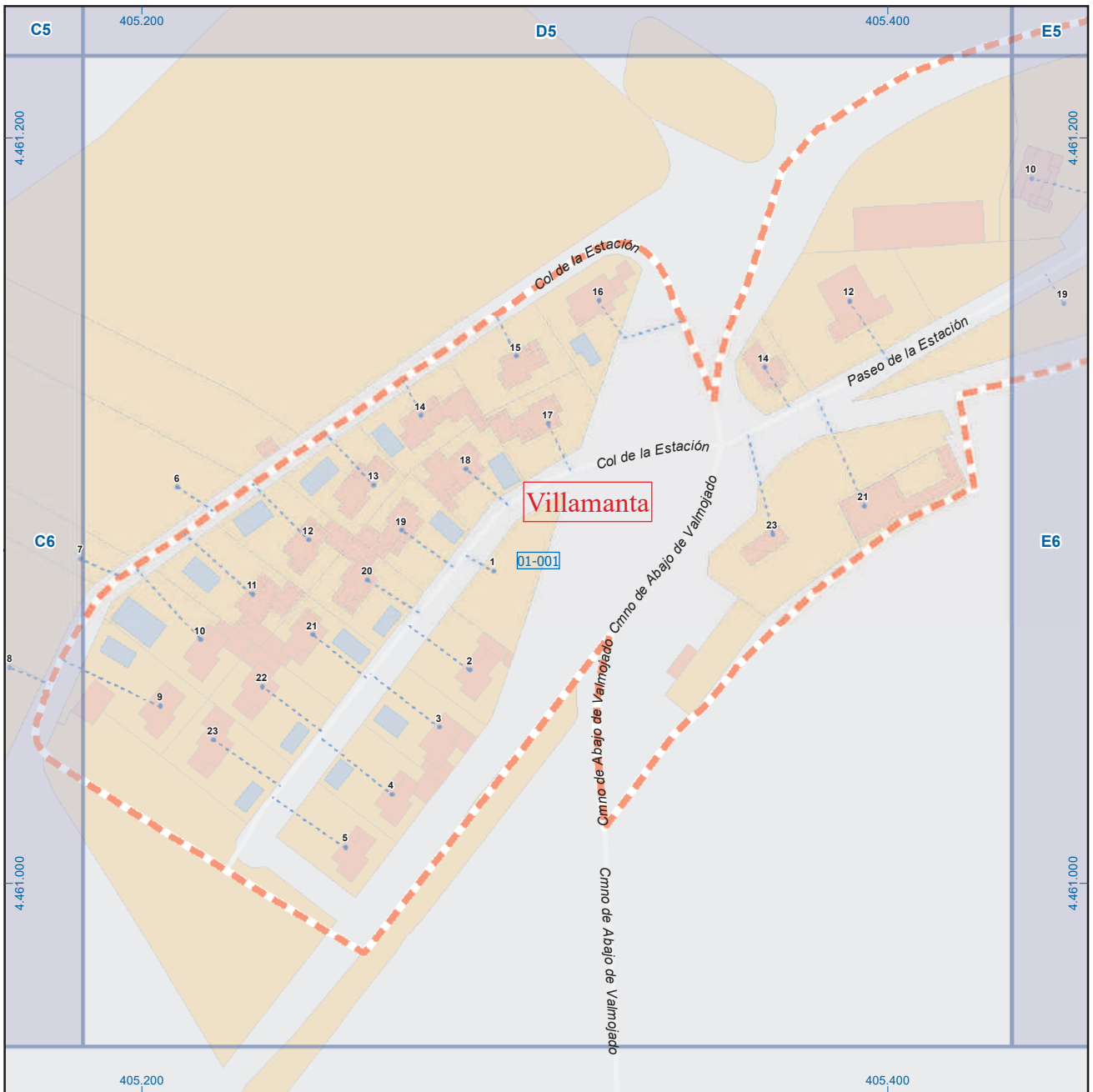
### Leyenda



Dirección General de Economía  
CONSEJERÍA DE ECONOMÍA,  
HACIENDA Y EMPLEO



Mapa I - C6



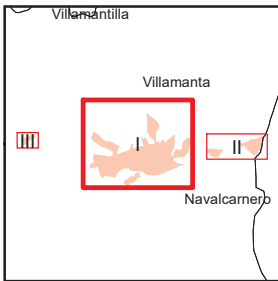
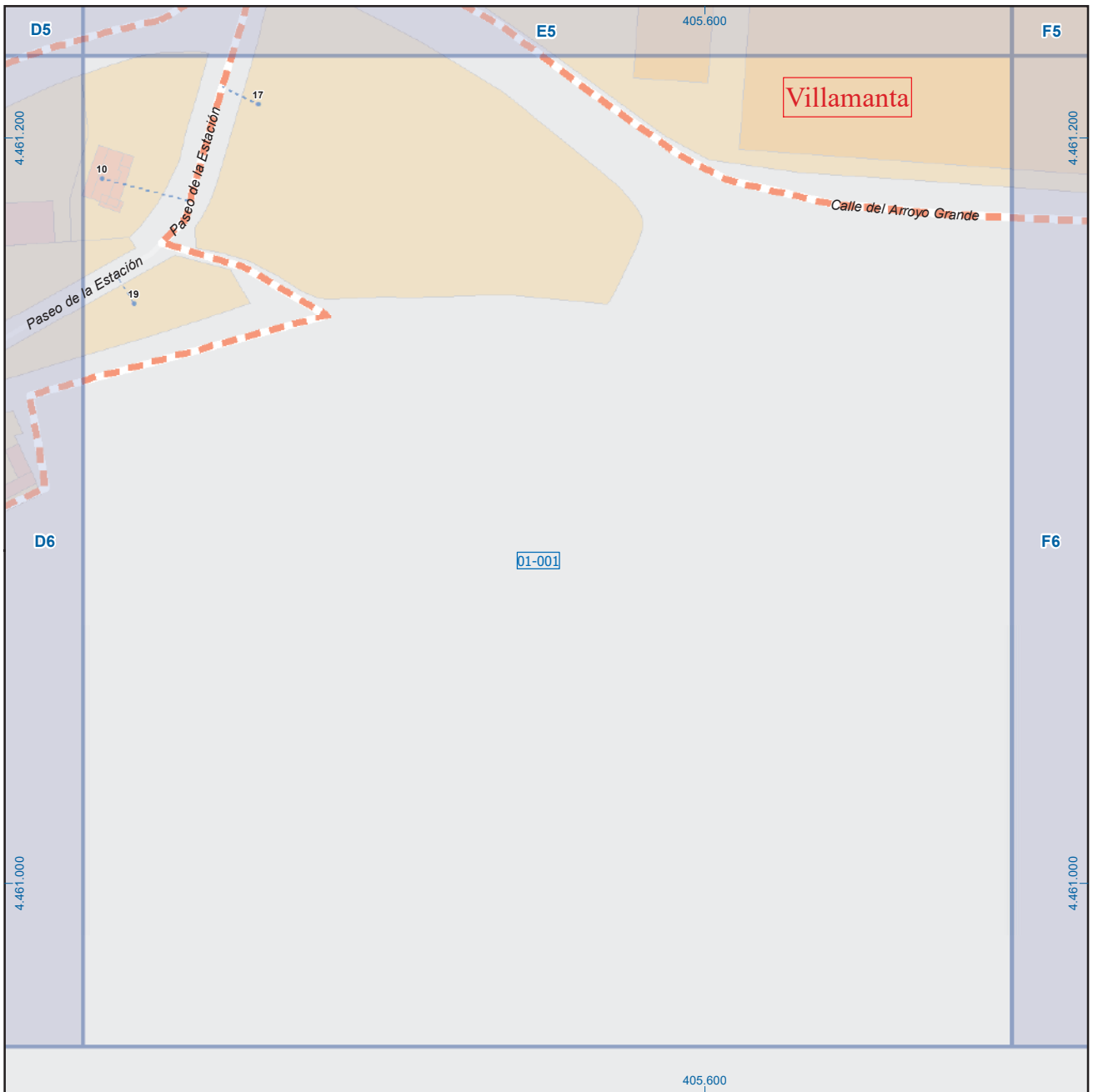
A1	B1	C1	D1	E1	F1	G1	H1
A2	B2	C2	D2	E2	F2	G2	H2
A3	B3	C3	D3	E3	F3	G3	H3
A4	B4	C4	D4	E4	F4	G4	H4
A5	B5	C5	D5	E5	F5	G5	H5
A6	B6	C6	D6	E6	F6	G6	H6

## Villamanta

### Leyenda

- Meco: perímetro y nombre de núcleo de población
- 01-001: límite municipal; sección censal
- A-6, M-608: autopistas y autovías; carreteras principales
- M-604, M-618: carreteras secundarias; otras carreteras
- Sanidad; ayuntamiento; estación cercanías
- Línea de ferrocarril; línea de metro ligero
- Boca de metro; estación metro ligero
- Paseillos; número de portal
- Calle: calles; parroquias



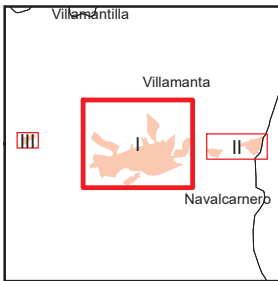
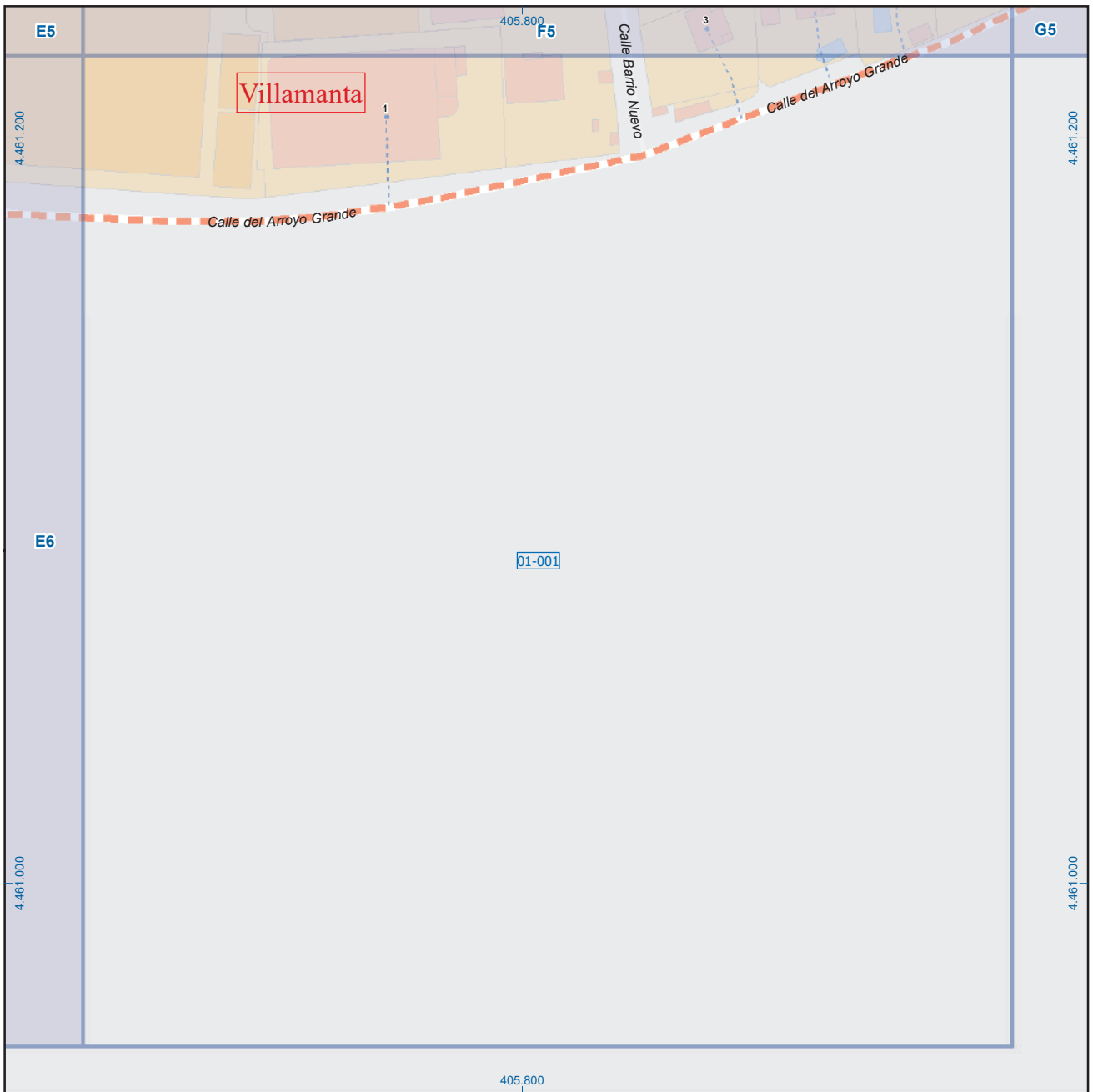


A1	B1	C1	D1	E1	F1	G1	H1
A2	B2	C2	D2	E2	F2	G2	H2
A3	B3	C3	D3	E3	F3	G3	H3
A4	B4	C4	D4	E4	F4	G4	H4
A5	B5	C5	D5	E5	F5	G5	H5
A6	B6	C6	D6	E6	F6	G6	H6

### Villamanta

**Leyenda**

- Meco: perímetro y nombre de núcleo de población
- 01-001: límite municipal; sección censal
- A-6, M-608: autopistas y autovías; carreteras principales
- M-604, M-618: carreteras secundarias; otras carreteras
- +: sanidad; ayuntamiento; estación cercanías
- : línea de ferrocarril; línea de metro ligero
- ML: boca de metro; estación metro ligero
- 1: paseillos; número de portal
- Calle: calles; parroquias

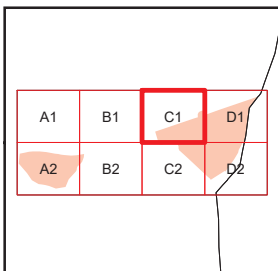
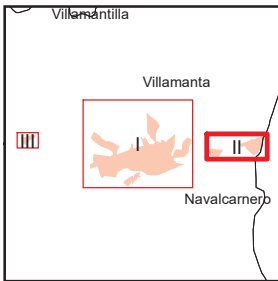
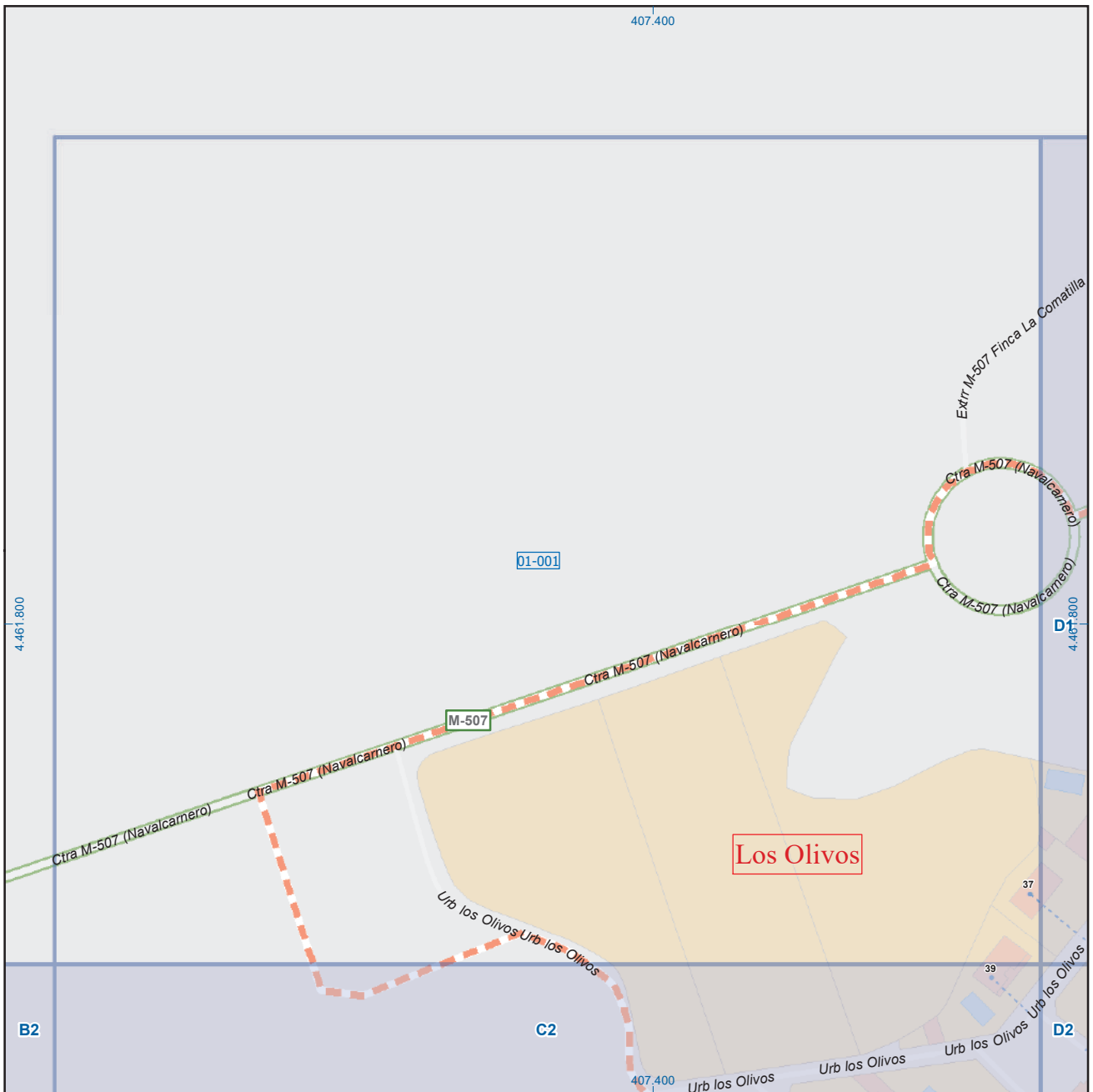


A1	B1	C1	D1	E1	F1	G1	H1
A2	B2	C2	D2	E2	F2	G2	H2
A3	B3	C3	D3	E3	F3	G3	H3
A4	B4	C4	D4	E4	F4	G4	H4
A5	B5	C5	D5	E5	F5	G5	H5
A6	B6	C6	D6	E6	F6	G6	H6

### Villamanta

**Leyenda**

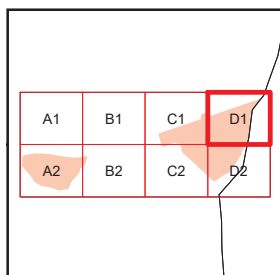
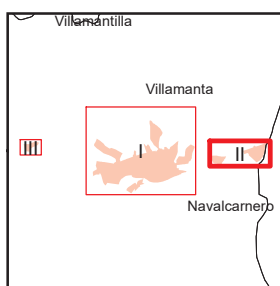
- Meco: perímetro y nombre de núcleo de población
- 01-002: límite municipal; sección censal
- A-6, M-608: autopistas y autovías; carreteras principales
- M-604, M-618: carreteras secundarias; otras carreteras
- +, Ayuntamiento: sanidad; ayuntamiento; estación cercanías
- Ferrocarril, Metro: línea de ferrocarril; línea de metro ligero
- M: boca de metro; estación metro ligero
- 1: paseillos; número de portal
- Calle: calles; parroquias



### Villamanta

#### Legenda

	Meco	perímetro y nombre de núcleo de población
	D1-001	límite municipal; sección censal
	A-6	autopistas y autovías; carreteras principales
	M-604	carreteras secundarias; otras carreteras
		sanidad; ayuntamiento; estación cercanías
		línea de ferrocarril; línea de metro ligero
		boca de metro; estación metro ligero
	1	paseillos; número de portal
	Calle	calles; parroquias



## Villamanta

### Leyenda

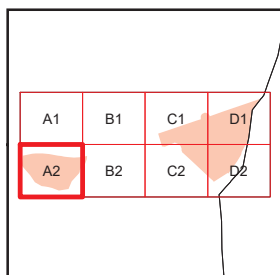
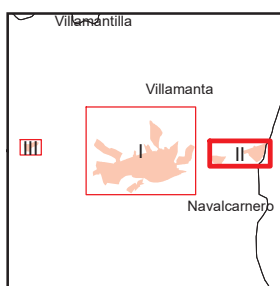
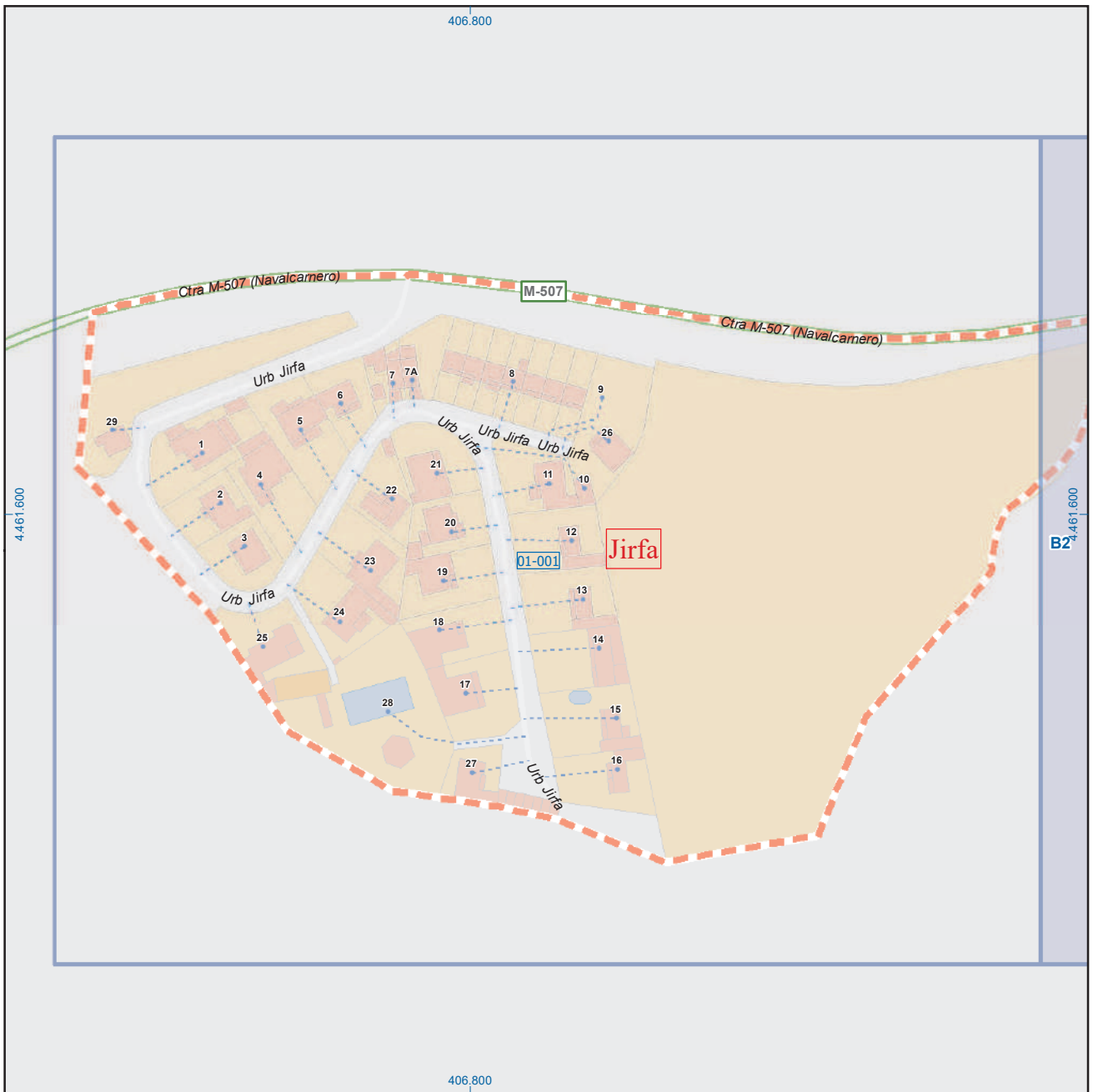


Dirección General de Economía  
CONSEJERÍA DE ECONOMÍA,  
HACIENDA Y EMPLEO



ESCALA GRÁFICA

Mapa II - D1



## Villamanta

### Leyenda

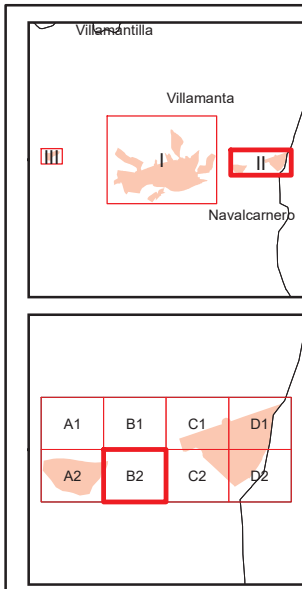



Dirección General de Economía  
CONSEJERÍA DE ECONOMÍA,  
HACIENDA Y EMPLEO



Mapa II - A2





## Villamanta

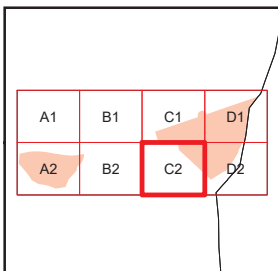
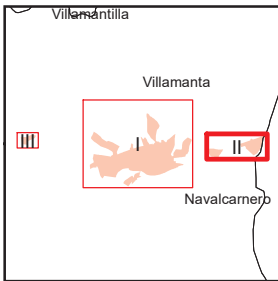
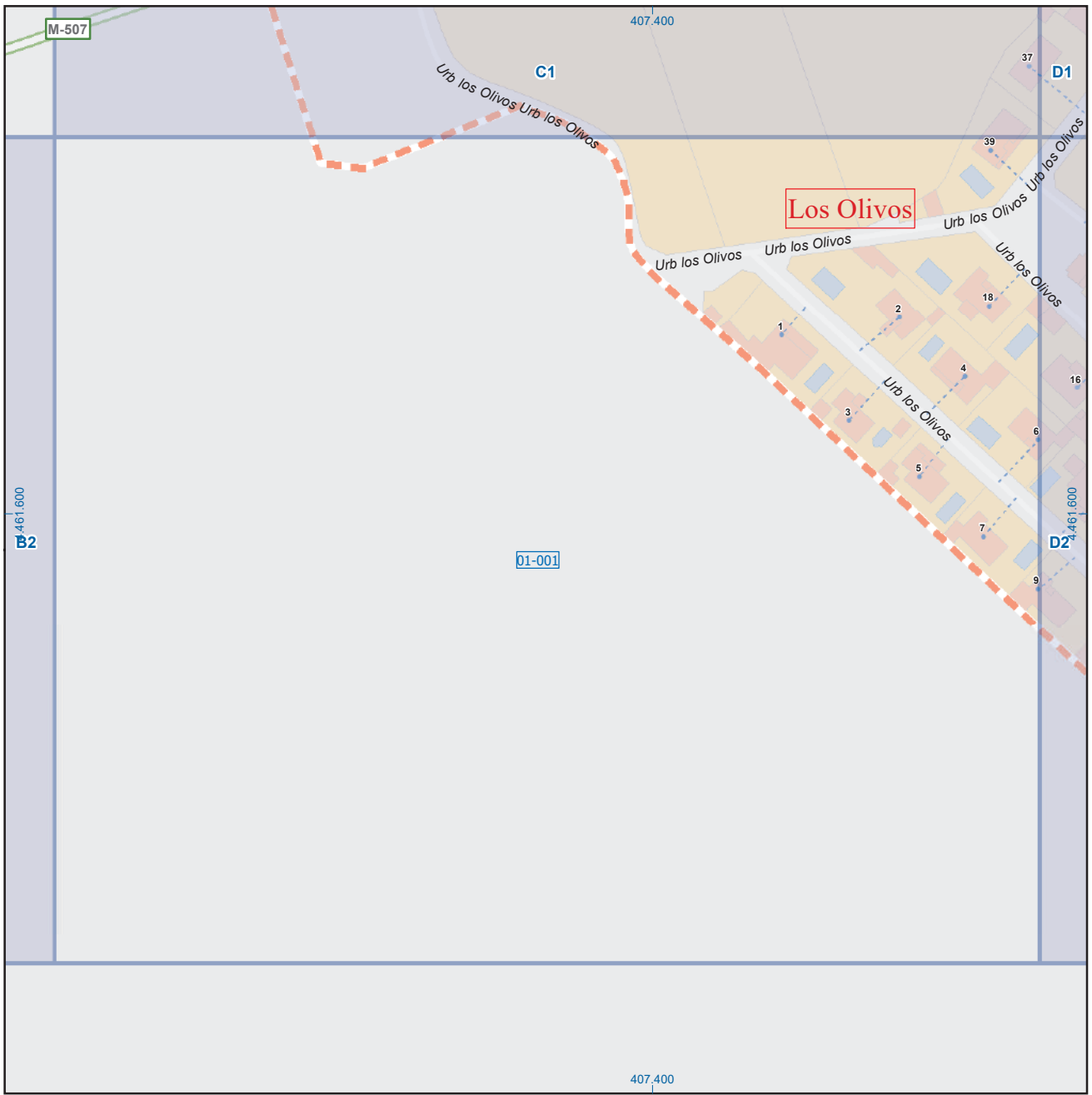
### Leyenda



Dirección General de Economía  
CONSEJERÍA DE ECONOMÍA,  
HACIENDA Y EMPLEO



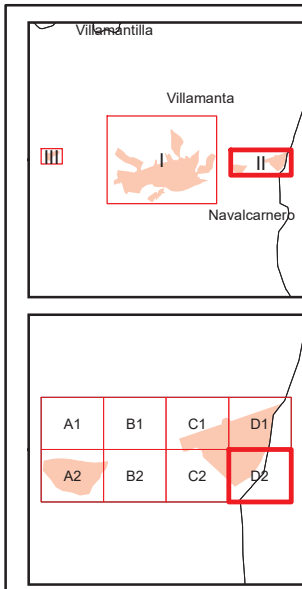
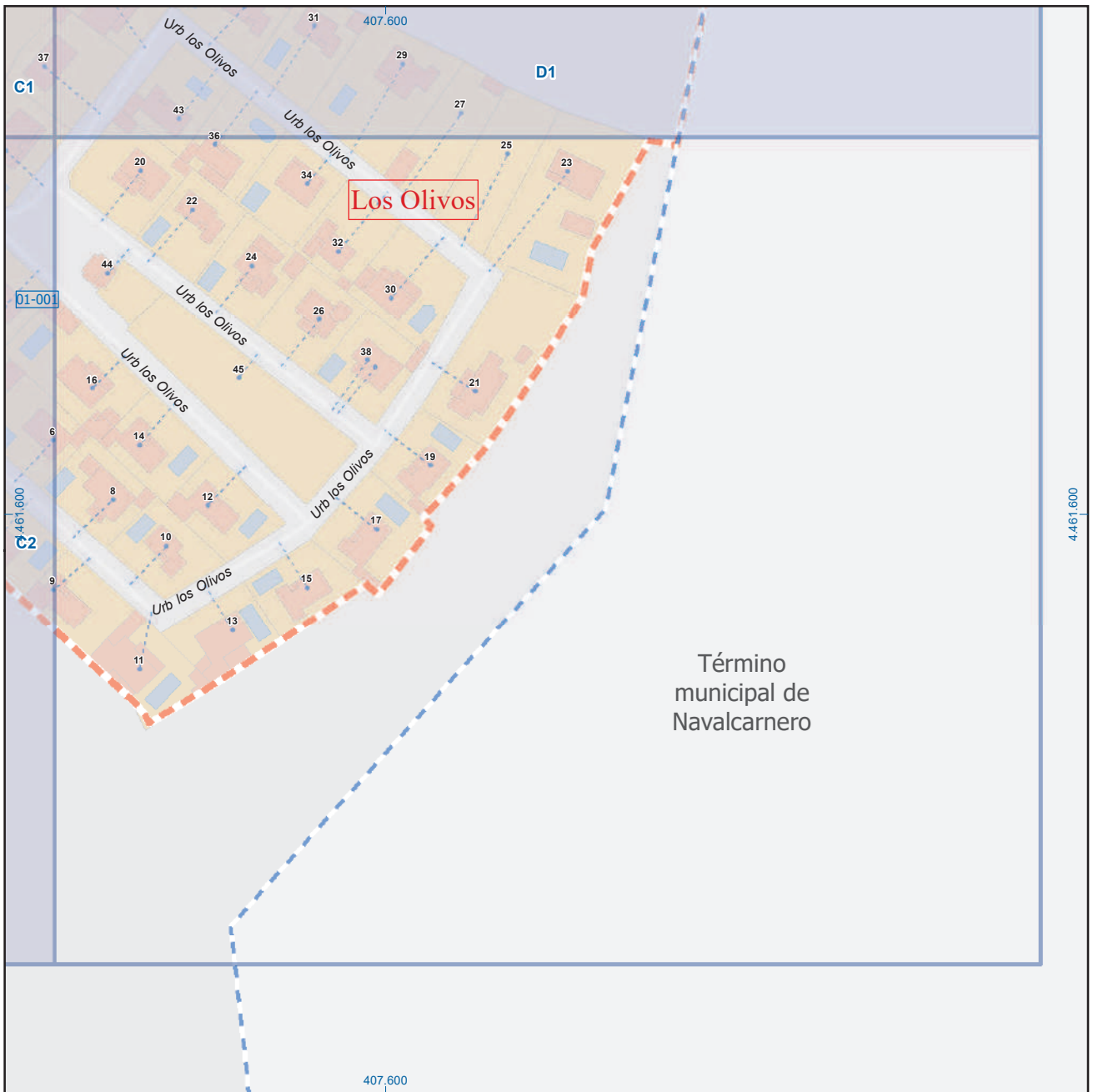
Mapa II - B2



### Villamanta

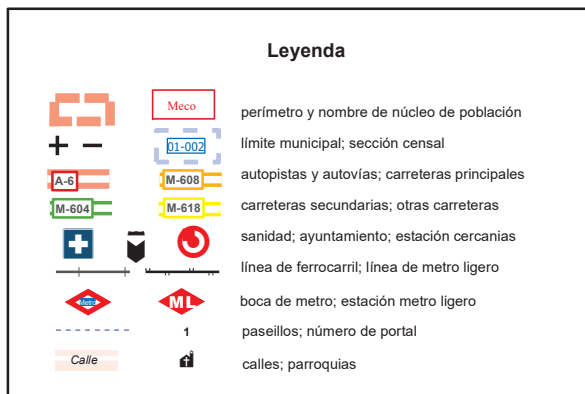
**Leyenda**

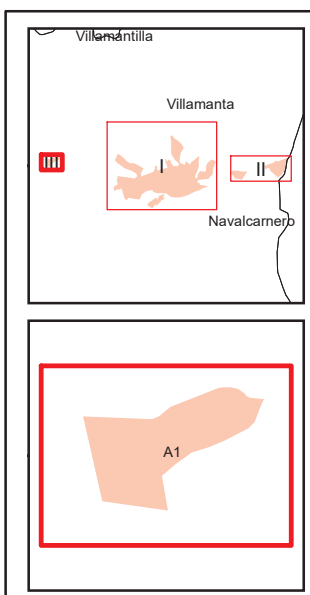
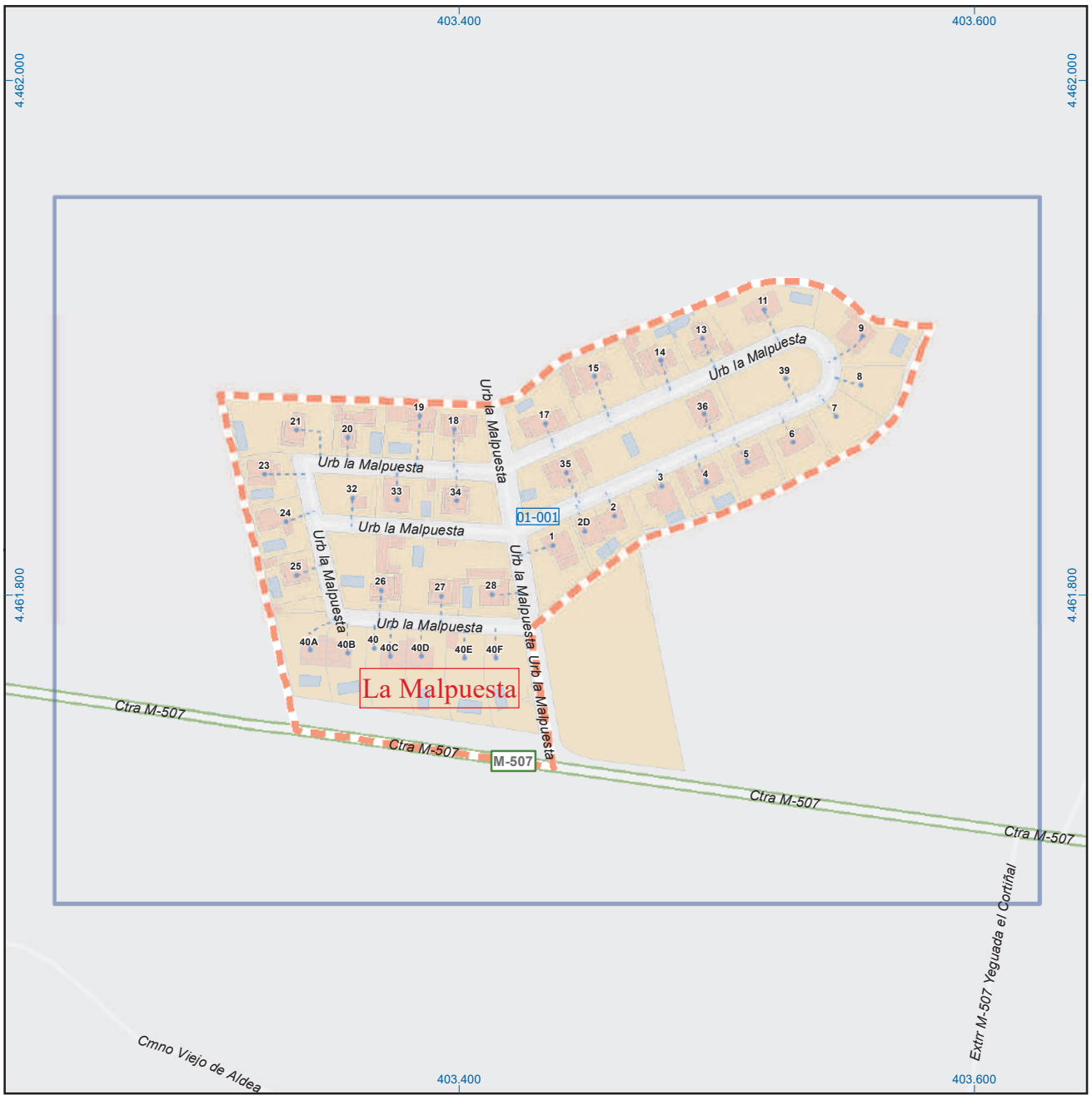
- Meco: perímetro y nombre de núcleo de población
- D1-001: límite municipal; sección censal
- A-6, M-608: autopistas y autovías; carreteras principales
- M-604, M-618: carreteras secundarias; otras carreteras
- Sanidad; ayuntamiento; estación cercanías
- Línea de ferrocarril; línea de metro ligero
- Boca de metro; estación metro ligero
- Paseillos; número de portal
- Calle: calles; parroquias



### Villamanta

#### Leyenda





## Villamanta

### Leyenda

	Meco	perímetro y nombre de núcleo de población
	01-001	límite municipal; sección censal
	M-608	autopistas y autovías; carreteras principales
	M-618	carreteras secundarias; otras carreteras
		sanidad; ayuntamiento; estación cercanías
		línea de ferrocarril; línea de metro ligero
		boca de metro; estación metro ligero
	1	paseillos; número de portal
	Calle	calles; parroquias