

Camarma de Esteruelas

Meco



PLANO CALLE

Los Santos de la Humosa

Villalbilla

Alcalá de Henares

Anchuelo

Villalbilla

San Fernando de Henares

Corpa

Torres de la Alameda

Valverde de Alcalá

Loeches



Dirección General de Economía
CONSEJERÍA DE ECONOMÍA,
HACIENDA Y EMPLEO

Pozuelo del Rey

2023

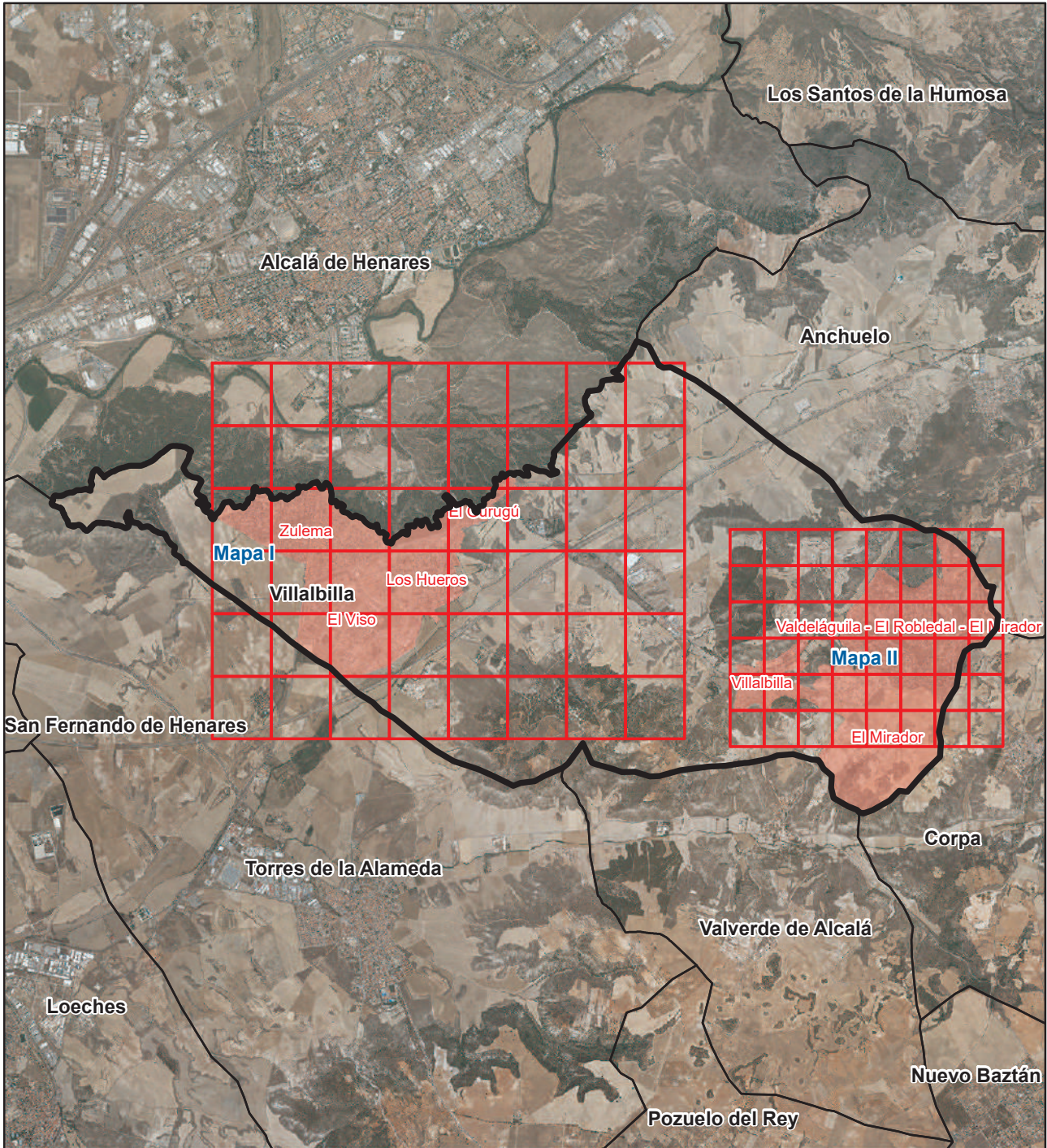
Baztán

Campo Real



ESQUEMA DE DISTRIBUCIÓN DEL CALLEJERO POR PLANOS

Villalbilla



Literal de Vía	Numeración		Mapa	Hojas
	Desde	Hasta		
Calle Abedul			II	F4
Calle Abedul	1	35	II	F4
Calle Abedul	2	2	II	F4
Calle Acacia	1	7	II	E4
Calle Acacia	2	10	II	E4
Calle África	1	39	I	E3
Calle África	2	32	I	E3
Calle Alameda			II	A4
Calle Alameda	1	41	II	A4
Calle Alameda	2	34	II	A4
Ctra Alcalá Pastrana M-213			I	E3
Ctra Alcalá Pastrana M-213	1	19	I	E3
Ctra Alcalá Pastrana M-213	2	8	I	E3
Ctra Alcalá-Villar del Olmo M-			I	H5
Ctra Alcalá-Villar del Olmo M-	4	4	I	H5
Calle Alcalá			II	B5
Calle Alcalá	1	11	II	B5
Calle Alcalá	2	42	II	B5
Calle Alcalá	15	47	II	B5
Calle Alcalá	46	48	II	B5
Calle Alejo Carpentier	1	13	I	C4
Calle Alejo Carpentier	2	14	I	C4
Calle Alemania	2	34	I	B3
Calle Alemania	128	142	I	C4
Calle Alfonso X El Sabio	4	4	I	D5
Calle Alhóndiga	1	35	I	E4
Calle Alhóndiga	2	36	I	E4
Calle Alhucemas	1	61	I	E4
Calle Alhucemas	2	32	I	E4
Calle Almanzor	1	1	I	E4
Calle Almanzor	1	49	I	E4
Calle Almendro	1	5	II	F4
Calle Almendro	2	8	II	F4
Calle Almería	1	23	I	B3
Calle Almería	2	24	I	B3
Calle del Alto Tajo	8	28	II	C5
Calle del Alto Tajo	11	25	II	C5
Calle del Alto Tajo	156	156	II	D4
Calle del Alto Tajo	161	181	II	D4
Calle del Alto Tajo	176	192	II	D5
Calle del Alto Tajo	197	201	II	D5
Calle Antonio Buero Vallejo	8	8	I	B5

Literal de Vía	Numeración		Mapa	Hojas
	Desde	Hasta		
Calle Antonio Canella Peirole	1	35	II	B5
Calle Antonio Canella Peirole	2	50	II	B5
Calle Arcipreste de Hita	1	27	I	D4
Calle Arcipreste de Hita	2	28	I	D4
Calle Arnaldo Vilanova			I	H5
Calle Arnaldo Vilanova	1	13	I	H5
Calle Arnaldo Vilanova	2	18	I	H5
Calle Arroyo	1	33	II	A5
Calle Arroyo	2	12	II	A5
Calle Austria	24	58	I	C3
Calle Austria	27	73	I	C3
Calle Ávila			I	B3
Calle Ávila	2	2	I	B3
Calle Azucena	2	16	II	E4
Calle Azucena	3	3	II	D4
Calle Azucena	22	36	II	D4
Calle Badajoz	1	27	I	B3
Calle Badajoz	2	34	I	B3
Calle Baltasar Gracián	2	6	I	C5
Calle de los Baños de Sacedón			I	C4
Calle de los Baños de Sacedón	2	2	I	C4
Calle de las Bárdenas Reales	1	15	II	D4
Calle de las Bárdenas Reales	2	2	II	D4
Calle de las Bárdenas Reales	183	187	II	D4
Calle Bartolomé Murillo	1	3	I	D4
Calle Bartolomé Murillo	2	4	I	D4
Calle Bartolomé Murillo	22	24	I	D3
Calle Bartolomé Murillo	27	29	I	D3
Calle Belén	1	5	II	B5
Calle Belén	2	4	II	B5
Calle Benito Feijoo			I	C5
Calle Benito Feijoo	7	9	I	C5
Calle Benito Feijoo	25	27	I	C5
Calle Benito Pérez Galdós	1	61	I	C4
Calle Benito Pérez Galdós	2	62	I	C4
Calle Blas de Otero	10	64	I	C5
Calle Blas de Otero	31	87	I	C5
Calle Blasco de Garay			I	H5
Calle Blasco de Garay	1	9	I	H5
Calle Boabdil	1	35	I	E4
Calle Boabdil	2	36	I	E4
Calle Cabo de Gata			II	D4
Calle Cabo de Gata	3	5	II	D4
Calle Calderón de la Barca	45	61	I	C5
Trva Camino de la Isabela			I	B4

Literal de Vía	Numeración		Mapa	Hojas
	Desde	Hasta		
Trva Camino de la Isabela	1	19	I	B4
Calle Carmen Martín Gaité	2	48	I	C4
Calle Castillo			II	B5
Calle Castillo	1	27	II	B5
Calle Castillo	2	14	II	B5
Calle Cazadores de Melilla	1	15	II	B5
Calle Cazadores de Melilla	2	24	II	B5
Calle Cerro del Royo	4	6	II	A5
Calle Cerro del Royo	5	5	II	A5
Gta Cervantes			II	B5
Gta Cervantes	1	2	II	B5
Calle Claudio Rodríguez			I	C4
Calle Claudio Rodríguez	4	8	I	C4
Calle Claudio Rodríguez	17	31	I	C4
Calle Cobalto			I	D5
Calle Cobalto	1	11	I	D5
Calle Cobalto	2	14	I	D5
Calle Cobre			I	D5
Calle Cobre	1	29	I	D5
Calle Cobre	2	36	I	D5
Cmno de Corpa	2	16	II	B5
Calle Costanerilla	1	7	II	B5
Calle Cuenca	1	25	I	B3
Calle Cuenca	2	26	I	B3
Avda Dinamarca			I	B3
Avda Dinamarca	1	17	I	B3
Avda Dinamarca	2	22	I	B3
Avda Dinamarca	37	51	I	C3
Avda Dinamarca	44	56	I	C3
Calle Doctor Vallejo Nájera			II	B5
Calle Doctor Vallejo Nájera	1	33	II	B5
Calle Doctor Vallejo Nájera	2	10	II	B5
Calle Doctor Vallejo Nájera	10	18	II	B5
Calle del Duque de Rivas			I	C4
Calle del Duque de Rivas	7	9	I	C4
Calle del Duque de Rivas	13	13	I	C4
Calle del Duque de Rivas	16	30	I	C4
Calle Encina	1	7	II	F4
Calle Encina	2	16	II	F4
Calle Enebro	15	21	II	E5
Calle Era Alta	1	17	II	A5
Calle Era Alta	2	2	II	A5
Cmno de las Eras			II	B4
Cmno de las Eras	12	16	II	B4
Cmno de las Eras	19	23	II	B4

Literal de Vía	Numeración		Mapa	Hojas
	Desde	Hasta		
Cmno de las Eras	20	20	II	B4
Calle Escuelas	4	6	II	B5
Avda España			I	C3
Avda España	1	1	I	C3
Avda España	2	4	I	C3
Calle Espliego	1	1	II	F2
Calle Espliego	3	3	II	E2
Calle Espliego	12	12	II	D3
Calle Espliego	59	59	II	D3
Calle Estanque	1	3	II	C5
Calle Estanque	2	4	II	C5
Calle Estaño			I	D5
Calle Estaño	1	1	I	D5
Calle Estaño	2	4	I	D5
Calle Europa	1	29	I	E3
Calle Europa	2	46	I	E3
Calle F. Javier Sáenz de Oiza			I	H4
Calle F. Javier Sáenz de Oiza	24	24	I	H4
Calle Federico García Lorca	1	23	I	B4
Calle Federico García Lorca	2	18	I	B4
Calle de Fernando de Rojas	2	28	I	D4
Calle de Francisco de Quevedo			I	C5
Calle de Francisco de Quevedo			I	D5
Calle de Francisco de Quevedo	17	19	I	D5
Calle de Francisco de Quevedo	60	72	I	C5
Calle Francisco Gómez Sierra	2	78	II	A5
Calle Francisco Gómez Sierra	3	21	II	A5
Calle Francisco Herrera			I	D4
Calle Francisco Herrera	1	5	I	D4
Calle Francisco Zurbarán	1	19	I	D4
Calle Francisco Zurbarán	2	18	I	D4
Calle Fuente Alta	1	15	II	B5
Calle Fuente Alta	2	4	II	B5
Calle Fuente Alta	14	16	II	B5
Calle Gabriel Celaya			I	C5
Calle Gabriel Celaya	2	32	I	C5
Avda Gabriel García Márquez			I	B4
Avda Gabriel García Márquez	21	31	I	B4
Calle Generalife			I	D4
Calle Generalife	1	9	I	D4
Calle Genista	1	3	II	F2
Calle Genista	2	2	II	F2
Calle los Gigantes			I	E3
Calle los Gigantes	1	1	I	E3
Calle los Gigantes	2	2	I	E3

Literal de Vía	Numeración		Mapa	Hojas
	Desde	Hasta		
Calle los Gigantes	5	15	I	E2
Calle los Gigantes	6	18	I	E2
Calle Giralda	2	76	I	D4
Calle Gonzalo de Berceo	4	22	I	D5
Calle Gran Vía	1	3	II	B5
Calle Gran Vía	2	2	II	B5
Calle el Greco	1	3	I	D4
Calle el Greco	11	17	I	D3
Calle Gustavo Adolfo Bécquer	2	20	I	C4
Calle Gustavo Adolfo Bécquer	26	42	I	C4
Calle Hayedo de Montejo			II	E5
Calle Hayedo de Montejo	13	13	II	E5
Calle Hayedo de Montejo	31	33	II	E5
Calle la Herradura	1	37	I	D4
Calle la Herradura	2	34	I	D4
Calle Hiedra	1	13	II	D3
Calle Hiedra	2	18	II	D3
Calle Hierro			I	D5
Calle Hierro	2	46	I	D5
Calle Hoces de Riaza	1	37	II	D5
Calle Hoces de Riaza	2	48	II	D5
Calle Hoces del Río Dulce	1	25	II	D5
Calle Hoces del Río Dulce	2	22	II	D5
Calle Hontanilla	1	9	II	C5
Calle Hontanilla	2	14	II	C5
Calle la Iglesia	1	11	I	D4
Calle la Iglesia	2	6	I	D4
Plaza la Iglesia			I	D4
Plaza la Iglesia	1	1	I	D4
Plaza la Iglesia	2	3	I	D4
Plaza la Iglesia	4	7	I	D4
Calle Ignacio Zuloaga	1	11	I	D4
Calle Ignacio Zuloaga	2	12	I	D4
Avda de la Isabela de Braganza			I	C4
Avda de la Isabela de Braganza	1	9	I	C4
Avda de la Isabela de Braganza	6	8	I	C4
Avda de la Isabela de Braganza	18	24	I	C4
Plaza de la Isabela de Braganza			I	C4
Plaza de la Isabela de Braganza	2	2	I	C4
Cmno de la Isabela			I	E4
Cmno de la Isabela			I	D4
Cmno de la Isabela	1	27	I	D4
Cmno de la Isabela	8	10	I	D4
Cmno de la Isabela	39	43	I	E4
Calle Italia	1	31	I	B3

Literal de Vía	Numeración		Mapa	Hojas
	Desde	Hasta		
Calle Italia	2	28	I	B3
Calle J. Eusebio López Soldado	1	39	I	D4
Calle J. Eusebio López Soldado	6	32	I	D4
Calle Jaén	1	19	I	A3
Calle Jaén	2	24	I	A3
Calle Jaguarzo	1	7	II	E2
Calle Jaguarzo	2	8	II	E2
Calle Jara	1	5	II	E2
Calle Jara	2	4	II	E2
Calle Joan Miró	2	16	I	D4
Calle Joan Miró	3	29	I	D4
Calle Joaquín Sorolla	2	30	I	D3
Calle Jorge Luis Borges	1	13	I	C4
Calle Jorge Manrique	1	27	I	D4
Calle Jorge Manrique	2	28	I	D4
Calle José de Espronceda	1	21	I	C4
Calle José de Espronceda	2	60	I	C4
Calle José de Espronceda	27	51	I	C4
Calle José de Ribera	1	23	I	D4
Calle José de Ribera	2	24	I	D4
Calle José Hierro	1	7	I	C4
Calle José Hierro	2	8	I	C4
Calle José Hierro	17	63	I	C5
Calle José Hierro	18	64	I	C5
Calle Juan de la Cierva	1	1	I	H4
Calle Juan de la Cierva	2	18	I	H4
Calle Juan de la Encina			I	C5
Calle Juan de la Encina	8	10	I	C5
Calle Juan Ruiz de Alarcón	3	5	I	C5
Calle Juan Valera	2	16	I	C4
Calle Juana de Castilla			II	B5
Calle Juana de Castilla	4	16	II	B5
Calle Julio Cortázar	1	13	I	C4
Calle Julio Cortázar	2	14	I	C4
Calle Julio Romero	2	8	II	B5
Calle Julio Romero	5	7	II	B5
Calle La Tina			II	B5
Calle La Tina	1	27	II	B5
Calle La Tina	2	48	II	B5
Calle Lago de Sanabria			II	D5
Calle Lago de Sanabria	2	4	II	D5
Calle Lago de Sanabria	20	34	II	D5
Calle Laguna de San Juan			II	D5
Calle Laguna de San Juan	2	28	II	D5
Calle Laurel	2	4	II	D3

Literal de Vía	Numeración		Mapa	Hojas
	Desde	Hasta		
Calle Lavanda	1	31	II	F3
Calle Lavanda	2	20	II	F3
Calle Leopoldo Alas Clarín	1	19	I	C4
Calle Logroño	1	21	I	A3
Calle Logroño	2	22	I	A3
Calle Lope de Rueda			I	D4
Calle Lope de Rueda	1	23	I	D4
Calle Lope de Vega	1	9	II	B5
Calle Lope de Vega	2	6	II	B5
Calle Madreselva			II	D3
Calle Madreselva	6	12	II	D3
Calle Madreselva	11	29	II	D3
Calle Madreselva	26	44	II	D3
Calle Madreselva	52	54	II	D3
Calle Málaga	1	23	I	A3
Calle Málaga	2	26	I	A3
Calle Mallorca	35	35	I	B3
Calle Mar de Ontígola	1	31	II	C5
Calle Mar de Ontígola	2	28	II	C5
Calle Mariano José de Larra			I	C4
Calle Mariano José de Larra	1	61	I	C4
Calle Mariano José de Larra	12	12	I	C4
Calle Mariano Schez. de las Her	1	5	II	B5
Calle Mariano Schez. de las Her	2	4	II	B5
Calle Marismas de Santoña	18	42	II	D5
Calle Marqués de Santillana	5	17	I	C5
Calle Marqués de Santillana	6	28	I	C5
Calle Mayor			I	D4
Calle Mayor	1	5	I	D5
Calle Mayor	2	28	I	D4
Calle Mayor	15	51	I	D4
Calle Mayor	51	63	I	D4
Calle Mayor	79	79	I	E3
Plaza Mayor	1	1	II	B5
Plaza Mayor	2	5	II	B5
Plaza Mayor	6	6	II	B5
Plaza Mayor	7	9	II	B5
Plaza Mayor	10	12	II	B5
Calle Medina Azahara			I	D4
Calle Medina Azahara	1	27	I	D4
Calle Medina Azahara	6	6	I	D4
Calle Mejorana	14	14	II	D3
Avda de Miguel de Cervantes			I	C5
Avda de Miguel de Cervantes			I	C4
Avda de Miguel de Cervantes	2	44	I	C4

Literal de Vía	Numeración		Mapa	Hojas
	Desde	Hasta		
Avda de Miguel de Cervantes	9	13	I	C5
Avda de Miguel de Cervantes	43	43	I	C5
Avda de Miguel de Cervantes	62	74	I	C4
Avda de Miguel Hernández	1	23	I	B4
Avda de Miguel Hernández	2	24	I	B4
Avda de Miguel Hernández	41	47	I	B5
Avda de Miguel Hernández	46	48	I	B5
Calle Miguel Servet	1	3	I	H5
Calle Mirto			II	F2
Calle Mirto	1	5	II	F3
Calle Mirto	2	14	II	F2
Calle Mirto	11	19	II	F2
Calle Molino	1	11	II	B5
Calle Molino	4	12	II	B5
Calle Moncayo	2	14	I	F3
Calle Mondéjar			II	A4
Calle Mondéjar			II	B5
Calle Mondéjar	1	1	II	A4
Calle Mondéjar	2	6	II	A4
Calle Mondéjar	5	35	II	B5
Calle Mondéjar	24	40	II	B5
Calle Monfragüe	1	25	II	D5
Calle Monfragüe	16	16	II	D5
Calle Mulhacén	1	13	I	F3
Calle Mulhacén	2	12	I	F3
Calle Naranco de Bulnes			I	F3
Calle Naranco de Bulnes	2	16	I	F3
Calle Nicolás Guillén	1	7	I	B4
Calle Nicolás Guillén	2	10	I	B4
Calle Nogal			II	E4
Calle Nogal	1	19	II	E4
Calle Norte	1	1	II	B5
Calle Norte	2	2	II	B5
Calle Noruega	13	59	I	C3
Calle Noruega	26	72	I	C3
Calle Octavio Paz	1	13	I	C4
Calle Octavio Paz	2	14	I	C4
Avda Olimpiada			II	G4
Avda Olimpiada	60	70	II	G4
Calle Olma	1	3	II	B5
Calle Olma	2	4	II	B5
Calle Olmo	1	9	II	E4
Calle Olmo	2	4	II	E4
Calle Orotava	1	29	II	A5
Calle Orotava	2	16	II	A5

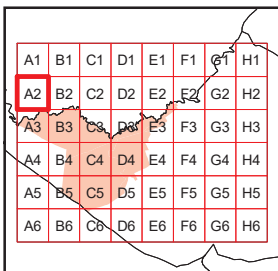
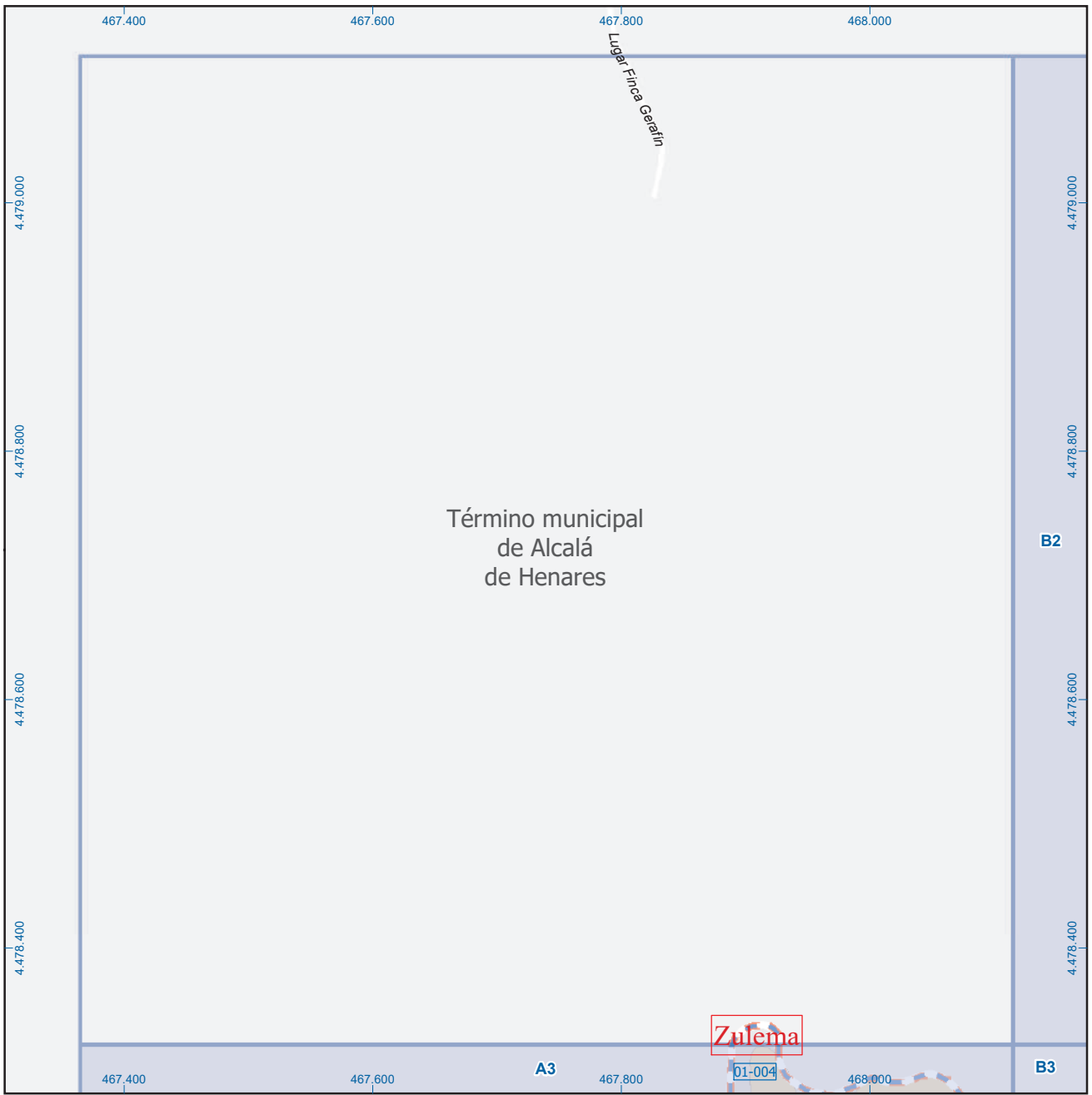
Literal de Vía	Numeración		Mapa	Hojas
	Desde	Hasta		
Calle Oviedo	1	15	I	A3
Calle Oviedo	2	22	I	A3
Calle Oyambre	1	41	II	C5
Calle Pablo Escobar Sánchez	1	61	II	A5
Calle Pablo Escobar Sánchez	2	62	II	A5
Calle Pablo Neruda			I	B4
Calle Pablo Neruda	11	11	I	B4
Avda de los Parques Naturales			II	D5
Avda de los Parques Naturales	3	13	II	D5
Avda de los Parques Naturales	17	29	II	D5
Avda de los Parques Naturales	18	30	II	D5
Calle Pastrana	2	16	I	E3
Calle Pastrana	3	5	I	E3
Calle Peña Arcipreste	1	37	II	C5
Calle Peña Arcipreste	2	38	II	C5
Calle Peña de Francia	1	23	II	D5
Calle Peña de Francia	2	22	II	D5
Calle Peña de Francia	44	66	II	E5
Calle Peña de Francia	45	67	II	E5
Calle Peña de Francia	92	116	II	E5
Calle Peña de Francia	109	159	II	E5
Calle Peñalara			I	F3
Calle Peñalara	2	2	I	F3
Paseo de Pereda	19	33	II	B4
Paseo de Pereda	37	37	II	C4
Paseo de Pereda	54	60	II	B4
Paseo de Pereda	64	70	II	B4
Paseo de Pereda	72	72	II	C4
Calle Pico León			II	B5
Calle Pico León	2	8	II	B5
Calle de los Picos de Europa	1	23	II	D5
Calle de los Picos de Europa	2	18	II	D5
Calle Pililla	9	15	II	A5
Calle Pililla	10	18	II	A5
Calle Pinar de Abantos	1	11	II	D5
Calle Pinar de Abantos	2	42	II	D5
Calle Pinar de Abantos	19	41	II	D5
Calle Pinar de Abantos	55	69	II	C5
Calle Pinar de Abantos	56	118	II	C5
Calle Pinar de Abantos	118	142	II	C5
Calle Pinar de Abantos	174	188	II	D6
Calle Pino	1	31	II	D4
Calle Pino	2	8	II	D4
Calle la Plazuela	1	27	II	B5
Calle la Plazuela	2	40	II	B5

Literal de Vía	Numeración		Mapa	Hojas
	Desde	Hasta		
Plaza la Plazuela	1	6	II	B5
Plaza la Plazuela	7	7	II	B5
Plaza la Plazuela	8	11	II	B5
Plaza la Plazuela	12	19	II	B5
Plaza la Plazuela	21	23	II	B5
Plaza la Plazuela	24	26	II	B5
Calle Pontevedra			I	A3
Calle Pontevedra	1	11	I	A3
Calle Pontevedra	2	14	I	A3
Calle Portillo			I	E3
Calle Portillo	1	17	I	E3
Calle Portillo	2	10	I	E3
Calle Portugal	39	79	I	C4
Calle Prado Ancho	2	4	II	B5
Calle Quejigo	1	1	II	F4
Calle Quejigo	2	2	II	F4
Plaza del Quiosco	1	1	II	B5
Calle de Rafael Alberti	1	27	I	B4
Calle Rambla	1	1	II	B5
Calle Ramón Gómez de la Serna			I	C4
Calle Ramón Gómez de la Serna	17	31	I	C4
Calle Ramón Gómez de la Serna	18	32	I	C4
Calle Ramón M. Valle Inclán	1	27	I	B4
Calle Ramón M. Valle Inclán	2	28	I	B4
Calle Ramón y Cajal			I	H5
Calle Ramón y Cajal	1	11	I	H5
Calle Ramón y Cajal	2	8	I	H5
Calle Raposeras	1	7	II	A5
Cmno Real	1	23	I	D4
Cmno Real	2	28	I	D4
Calle Retama	30	32	II	E3
Avda Reyes Magos	3	31	II	A5
Avda Reyes Magos	4	46	II	A5
Calle Río Duero	1	13	I	D4
Calle Río Duero	2	14	I	D4
Calle Río Ebro	1	9	I	D4
Calle Río Ebro	2	6	I	D4
Calle Río Guadalix			I	D4
Calle Río Guadalix	1	3	I	D4
Calle Río Guadiana			I	D4
Calle Río Guadiana	1	11	I	D4
Calle Río Guadiana	2	24	I	D4
Calle Río Jalón	1	7	I	D4
Calle Río Jalón	2	10	I	D4
Calle Río Júcar	1	3	I	D4

Literal de Vía	Numeración		Mapa	Hojas
	Desde	Hasta		
Calle Río Júcar	2	16	I	D4
Calle Río Miño	1	11	I	D4
Calle Río Miño	2	14	I	D4
Calle Río Segura	1	11	I	D4
Calle Río Segura	2	12	I	D4
Avda del Robledal			II	F4
Avda del Robledal	27	39	II	F4
Avda del Robledal	32	40	II	F4
Avda del Robledal	91	103	II	D4
Avda del Robledal	94	96	II	D4
Calle Romerales	2	22	II	A5
Calle Romerales	9	11	II	A5
Avda Romero	1	35	II	F2
Avda Romero	2	30	II	F2
Avda Romero	36	40	II	E2
Avda Romero	37	41	II	E2
Avda Romero	50	56	II	E3
Avda Romero	51	53	II	E3
Calle Santander	1	11	I	A3
Calle Santander	2	12	I	A3
Calle Santolina	6	20	II	D2
Calle Sauce	1	9	II	E4
Calle Sauce	2	12	II	E4
Calle Severo Ochoa			I	H5
Calle Severo Ochoa	2	28	I	H5
Calle Sevilla			I	A3
Calle Sevilla	1	3	I	A3
Calle Sevilla	2	10	I	A3
Calle Sierra de Ancares	1	67	II	D5
Calle Sierra de Ancares	2	68	II	D5
Calle Sierra de Culebra	1	43	II	E5
Calle Sierra de Culebra	2	26	II	E5
Calle Sierra de la Demanda	1	91	II	D5
Calle Sierra de la Demanda	2	2	II	D5
Calle Sierra de la Demanda	6	72	II	D5
Calle Sierra de Urbión	1	47	II	E5
Calle Sierra de Urbión	2	26	II	E5
Calle Siete Picos	1	15	I	F3
Avda de la Soledad	1	47	II	A5
Avda de la Soledad	2	74	II	A5
Calle de Somiedo	1	15	II	D5
Calle Soto de Henares	1	31	II	C5
Calle Soto de Henares	2	36	II	C5
Calle Suiza	1	7	I	B3
Calle Taifas	1	91	I	D4

Literal de Vía	Numeración		Mapa	Hojas
	Desde	Hasta		
Calle Taifas	4	6	I	D4
Calle Teide	1	11	I	F3
Calle Teide	2	8	I	F3
Calle Tejera Negra			II	D5
Calle Tejera Negra	19	25	II	D5
Calle Ticiano	1	3	I	D4
Calle Ticiano	2	8	I	D4
Calle Tintoreto	1	5	I	D4
Calle Tintoreto	2	12	I	D4
Calle Tintoreto	5	15	I	D4
Calle Tirso de Molina	2	4	I	C5
Calle Toledo			I	A3
Calle Toledo	1	27	I	A3
Calle Toledo	20	40	I	A3
Calle Tomillo	75	75	II	E3
Calle Torero	2	8	II	B5
Calle Torero	7	7	II	B5
Calle Torres Quevedo			I	H4
Calle Torres Quevedo	2	6	I	H4
Avda la Urba	3	5	II	F4
Avda la Urba	10	12	II	F4
Calle Vaciabotas	1	13	II	B5
Calle Vaciabotas	2	8	II	B5
Calle Vaciabotas	19	43	II	A5
Calle Vaciabotas	20	32	II	A5
Calle Valdeobrea	2	14	I	E3
Calle Valderroncales	2	42	II	A4
Calle Valhondo	1	35	II	A5
Calle Valhondo	2	36	II	A5
Calle Valverde	1	11	II	B5
Calle Valverde	2	10	II	B5
Calle Valle de Iruelas	1	21	II	E5
Calle Valle de Iruelas	2	10	II	E5
Calle del Valle			II	B5
Calle del Valle	1	33	II	B5
Calle del Valle	2	26	II	B5
Calle Velázquez	1	19	I	D4
Calle Velázquez	2	26	I	D4
Calle Vicente Aleixandre	1	1	I	C4
Calle Vicente Aleixandre	1	7	I	C4
Calle Vicente Aleixandre	17	63	I	C5
Calle Vicente Aleixandre	42	64	I	C5
Calle Vicente López	1	15	I	D4
Calle Vicente López	2	20	I	D4
Calle Vitoria			I	B3

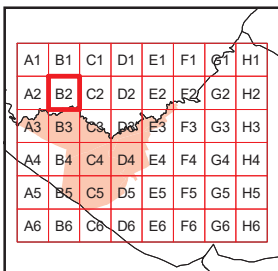
Literal de Vía	Numeración		Mapa	Hojas
	Desde	Hasta		
Calle Vitoria	1	31	I	B3
Calle Vitoria	2	20	I	B3
Calle Zeus			II	H3



Villalbilla

Leyenda

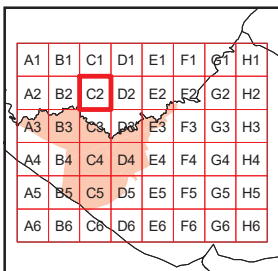
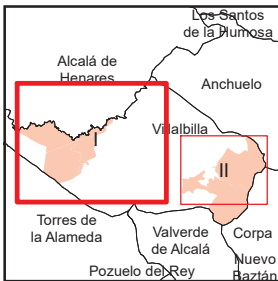
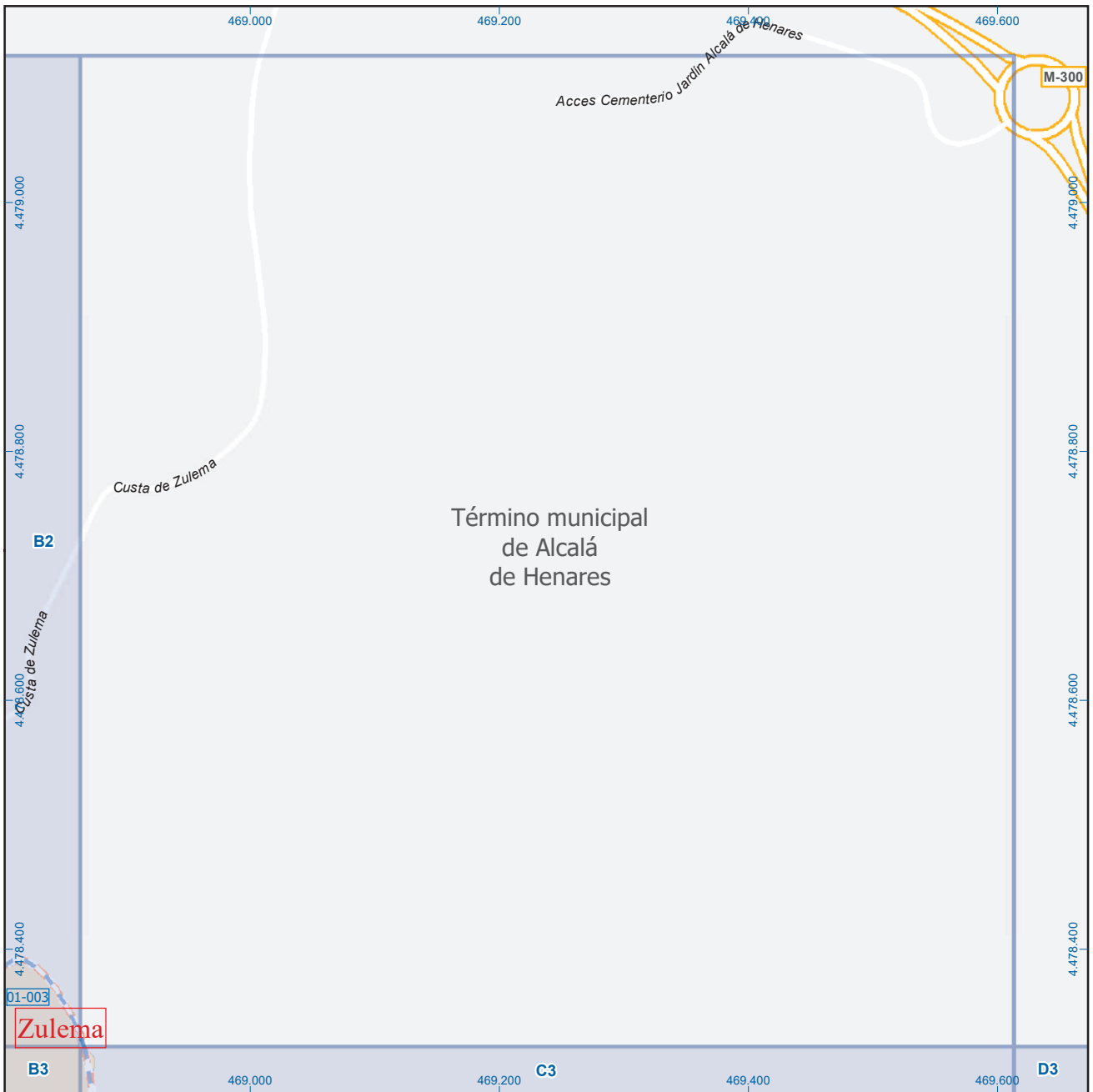
- Meco: perímetro y nombre de núcleo de población
- 01-002: límite municipal; sección censal
- A-6, M-608: autopistas y autovías; carreteras principales
- M-604, M-618: carreteras secundarias; otras carreteras
- Sanidad; ayuntamiento; estación cercanías
- Línea de ferrocarril; línea de metro ligero
- Boca de metro; estación metro ligero
- Paseillos; número de portal
- Calle: calles; parroquias



Villalbilla

Leyenda

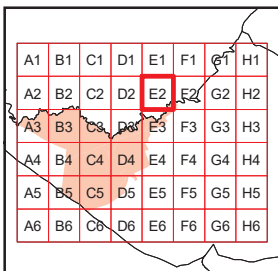
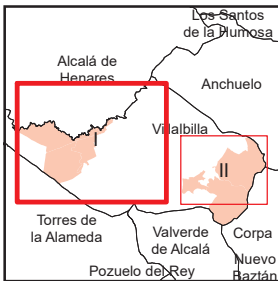
- Meco perímetro y nombre de núcleo de población
- 01-002 límite municipal; sección censal
- A-6 autopistas y autovías; carreteras principales
- M-608 M-618 carreteras secundarias; otras carreteras
- Sanidad; ayuntamiento; estación cercanías
- Línea de ferrocarril; línea de metro ligero
- Boca de metro; estación metro ligero
- Paseillos; número de portal
- Calle calles; parroquias



Villalbilla

Leyenda

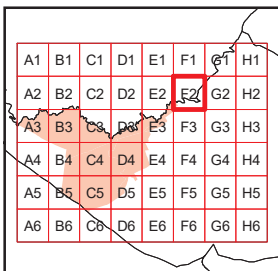
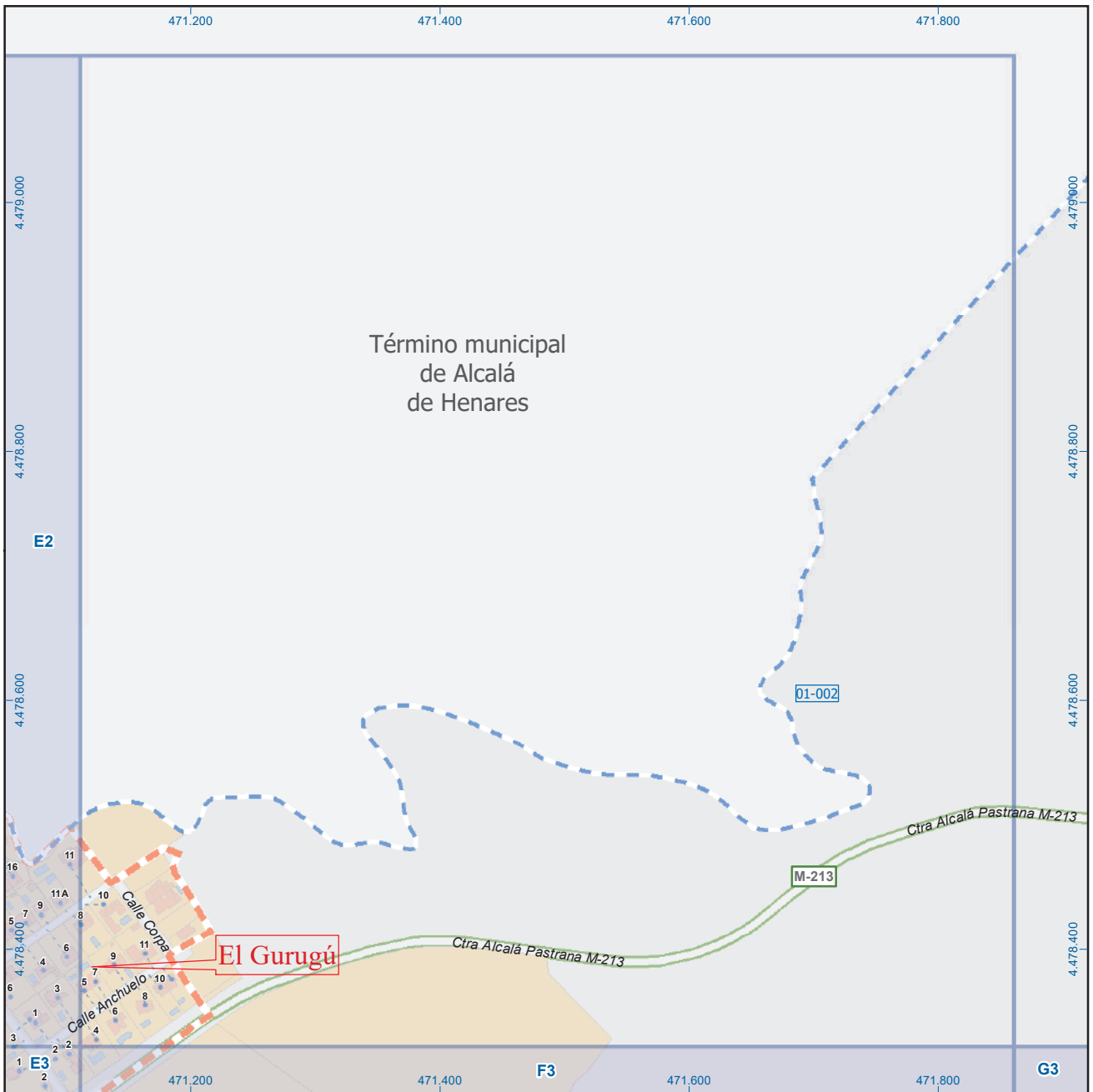
- Meco: perímetro y nombre de núcleo de población
- 01-002: límite municipal; sección censal
- A-6, M-608: autopistas y autovías; carreteras principales
- M-604, M-618: carreteras secundarias; otras carreteras
- Sanidad; ayuntamiento; estación cercanías
- Línea de ferrocarril; línea de metro ligero
- Boca de metro; estación metro ligero
- Paseillos; número de portal
- Calle
- Calles; parroquias



Villalbilla

Leyenda

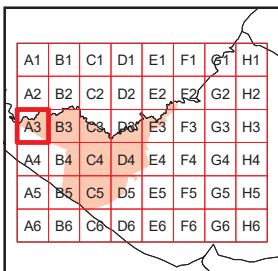
- Meco: perímetro y nombre de núcleo de población
- 01-002: límite municipal; sección censal
- A-6, M-608: autopistas y autovías; carreteras principales
- M-604, M-618: carreteras secundarias; otras carreteras
- Sanidad; ayuntamiento; estación cercanías
- Línea de ferrocarril; línea de metro ligero
- Boca de metro; estación metro ligero
- Paseillos; número de portal
- Calle
- Calles; parroquias



Villalbilla

Leyenda

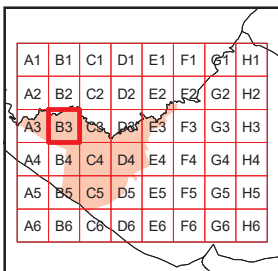
- Meco: perímetro y nombre de núcleo de población
- 01-002: límite municipal; sección censal
- A-6, M-608: autopistas y autovías; carreteras principales
- M-604, M-618: carreteras secundarias; otras carreteras
- Sanidad; ayuntamiento; estación cercanías
- Línea de ferrocarril; línea de metro ligero
- Boca de metro; estación metro ligero
- Paseillos; número de portal
- Calle: calles; parroquias



Villalbilla

Leyenda

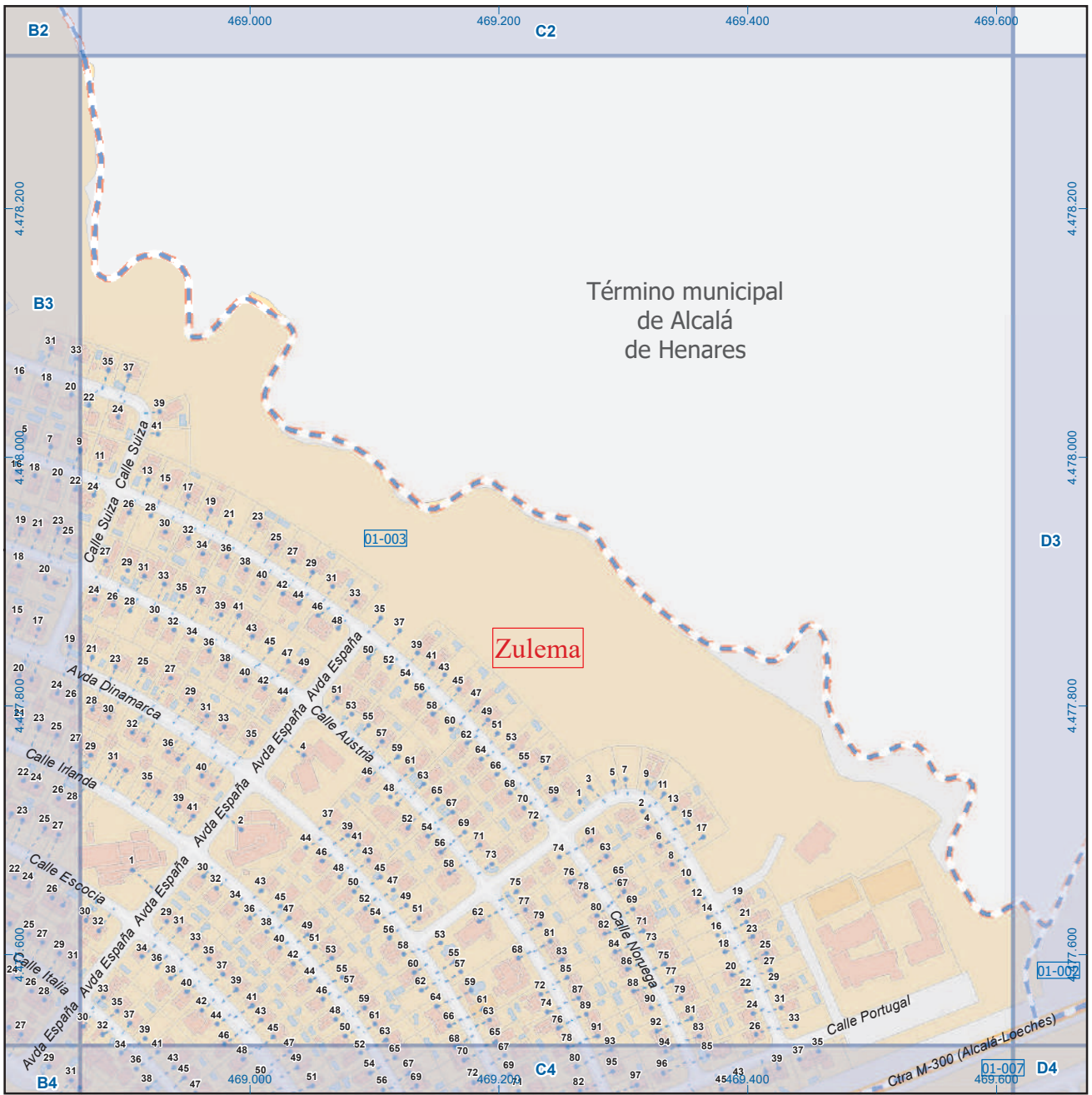




Villalbilla

Legenda

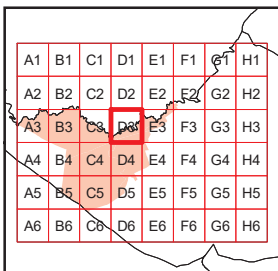
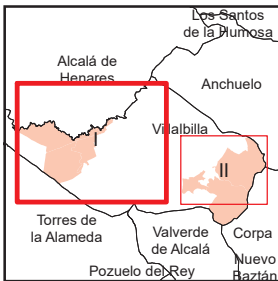
- Meco perimetro y nombre de núcleo de población
- 01-002 límite municipal; sección censal
- A-6 M-608 autopistas y autovías; carreteras principales
- M-604 M-618 carreteras secundarias; otras carreteras
- + - salud; ayuntamiento; estación cercanías
- línea de ferrocarril; línea de metro ligero
- M.L boca de metro; estación metro ligero
- 1 paseillos; número de portal
- Calle calles; parroquias



Villalbilla

Legenda

	Meco	perímetro y nombre de núcleo de población
	01-002	límite municipal; sección censal
	A-6	autopistas y autovías; carreteras principales
	M-604	carreteras secundarias; otras carreteras
		sanidad; ayuntamiento; estación cercanías
		línea de ferrocarril; línea de metro ligero
	ML	boca de metro; estación metro ligero
	1	paseillos; número de portal
	Calle	calles; parroquias



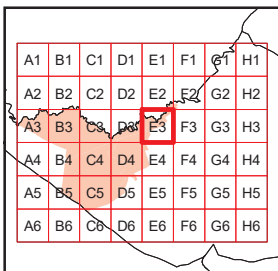
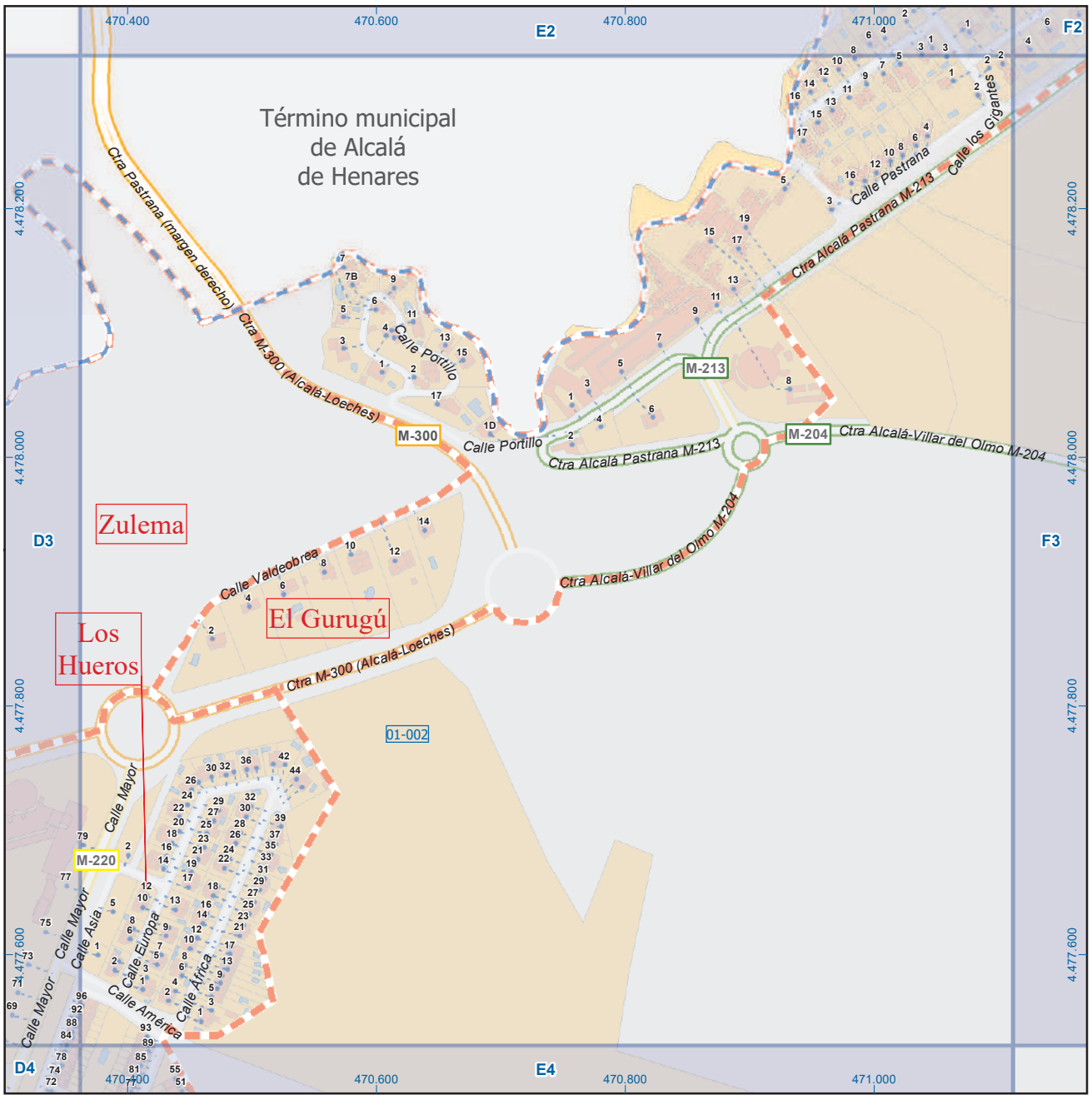
Villalbilla

Leyenda



Dirección General de Economía
CONSEJERÍA DE ECONOMÍA,
HACIENDA Y EMPLEO

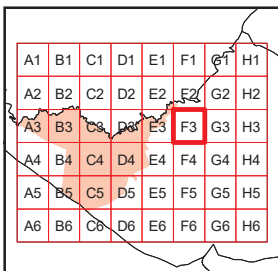
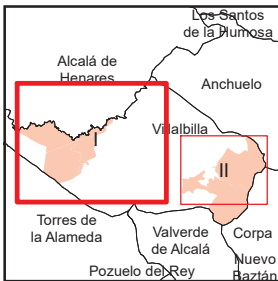
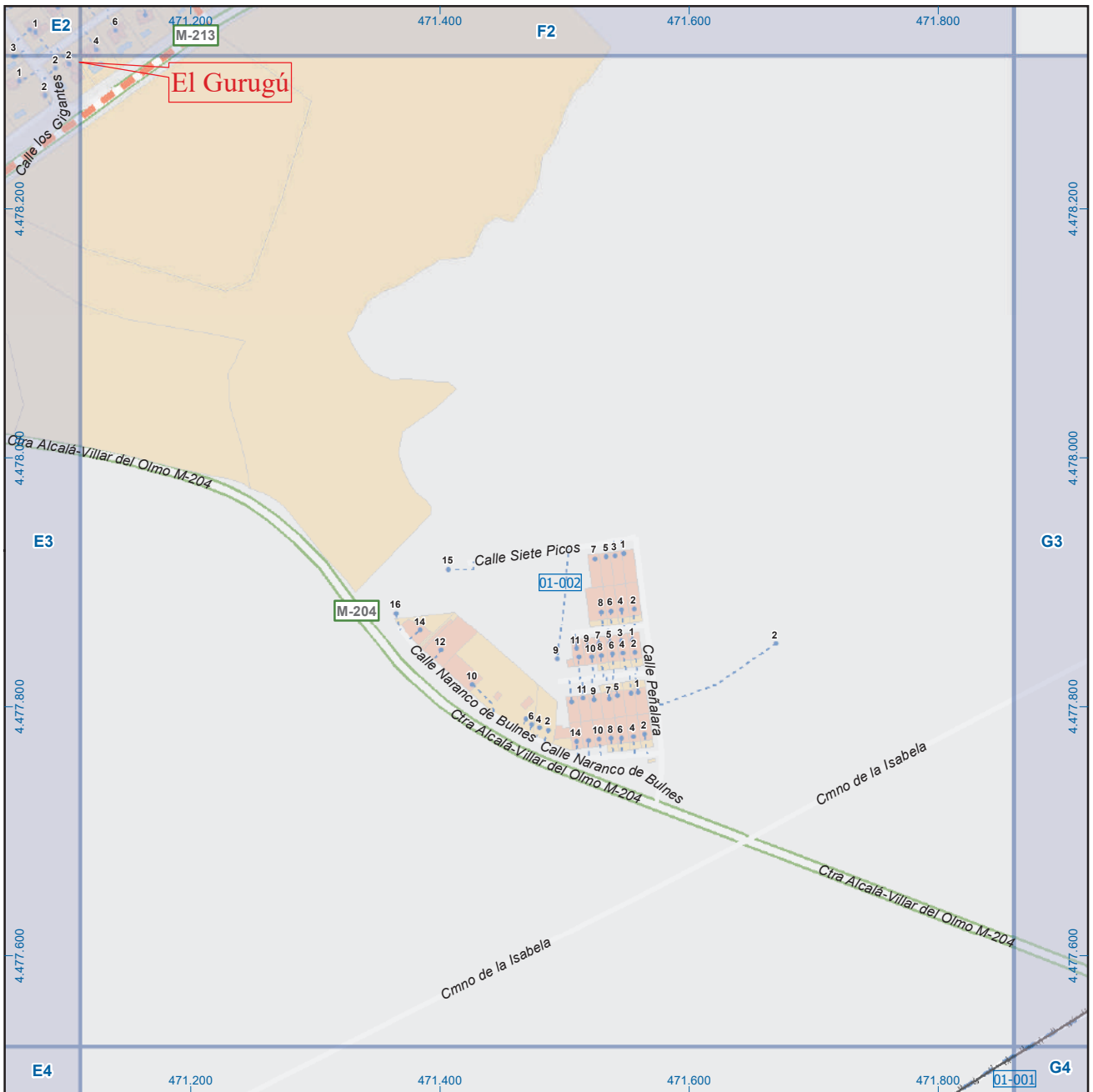




Villalbilla

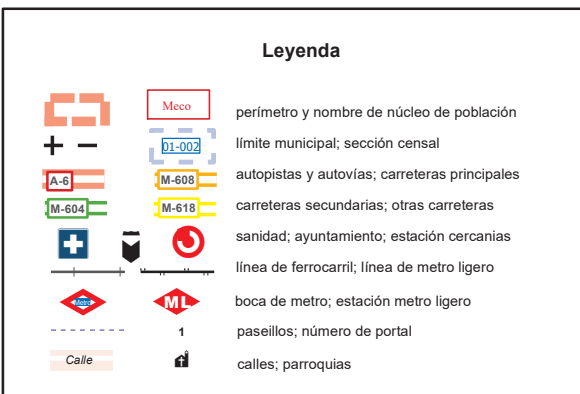
Legenda

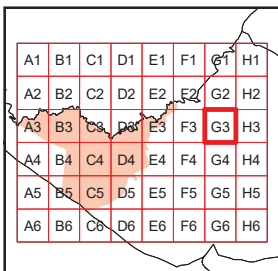
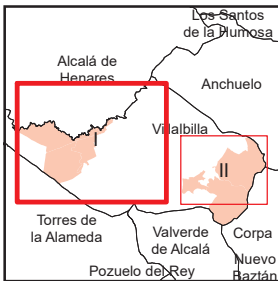
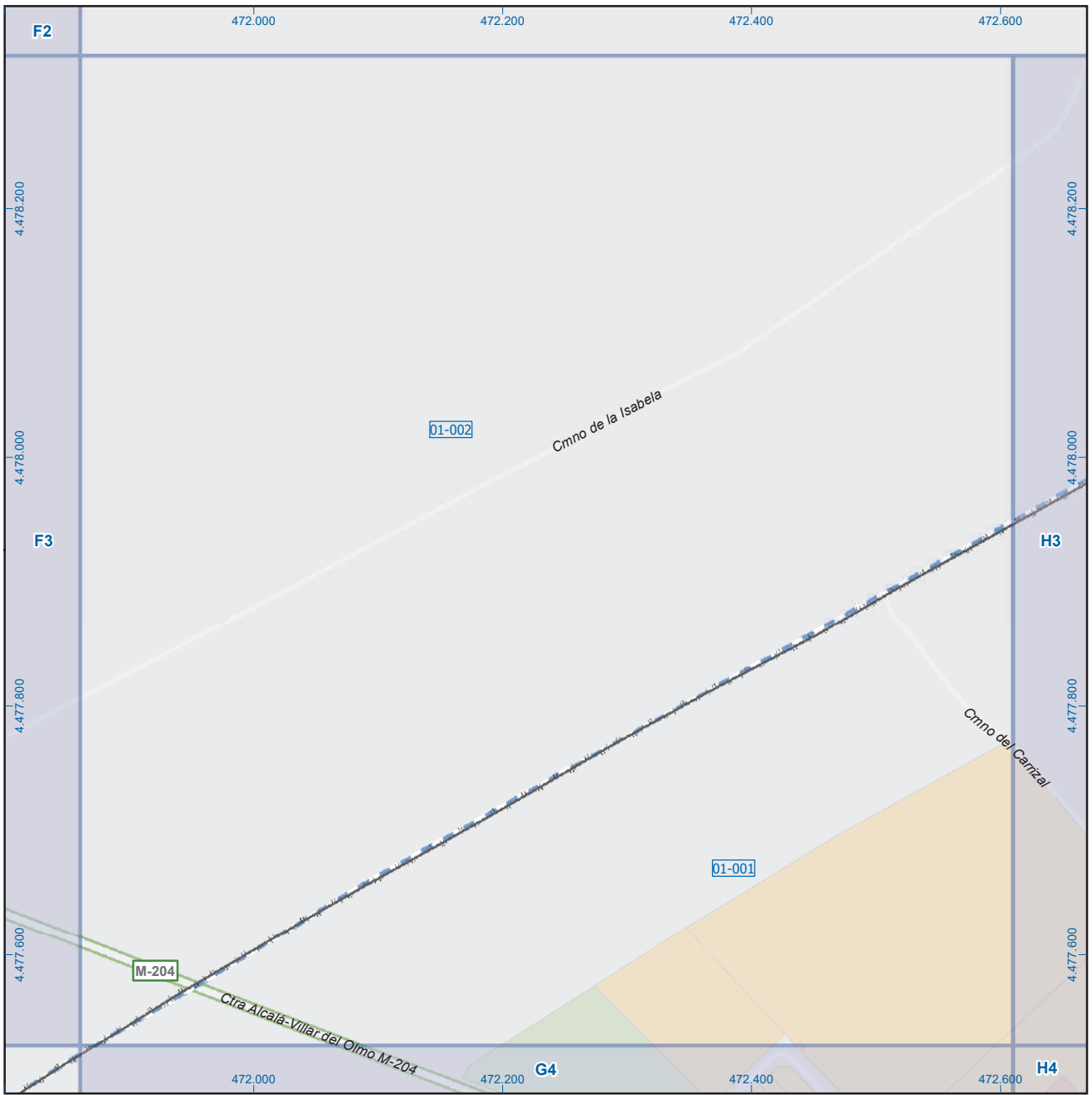
- Meco: perímetro y nombre de núcleo de población
- 01-002: límite municipal; sección censal
- A-6: autopistas y autovías; carreteras principales
- M-608: carreteras secundarias; otras carreteras
- +: sanidad; ayuntamiento; estación cercanías
- +: línea de ferrocarril; línea de metro ligero
- ML: boca de metro; estación metro ligero
- 1: paseillos; número de portal
- Calle: calles; parroquias



Villalbilla

Legenda





Villalbilla

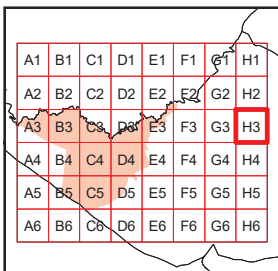
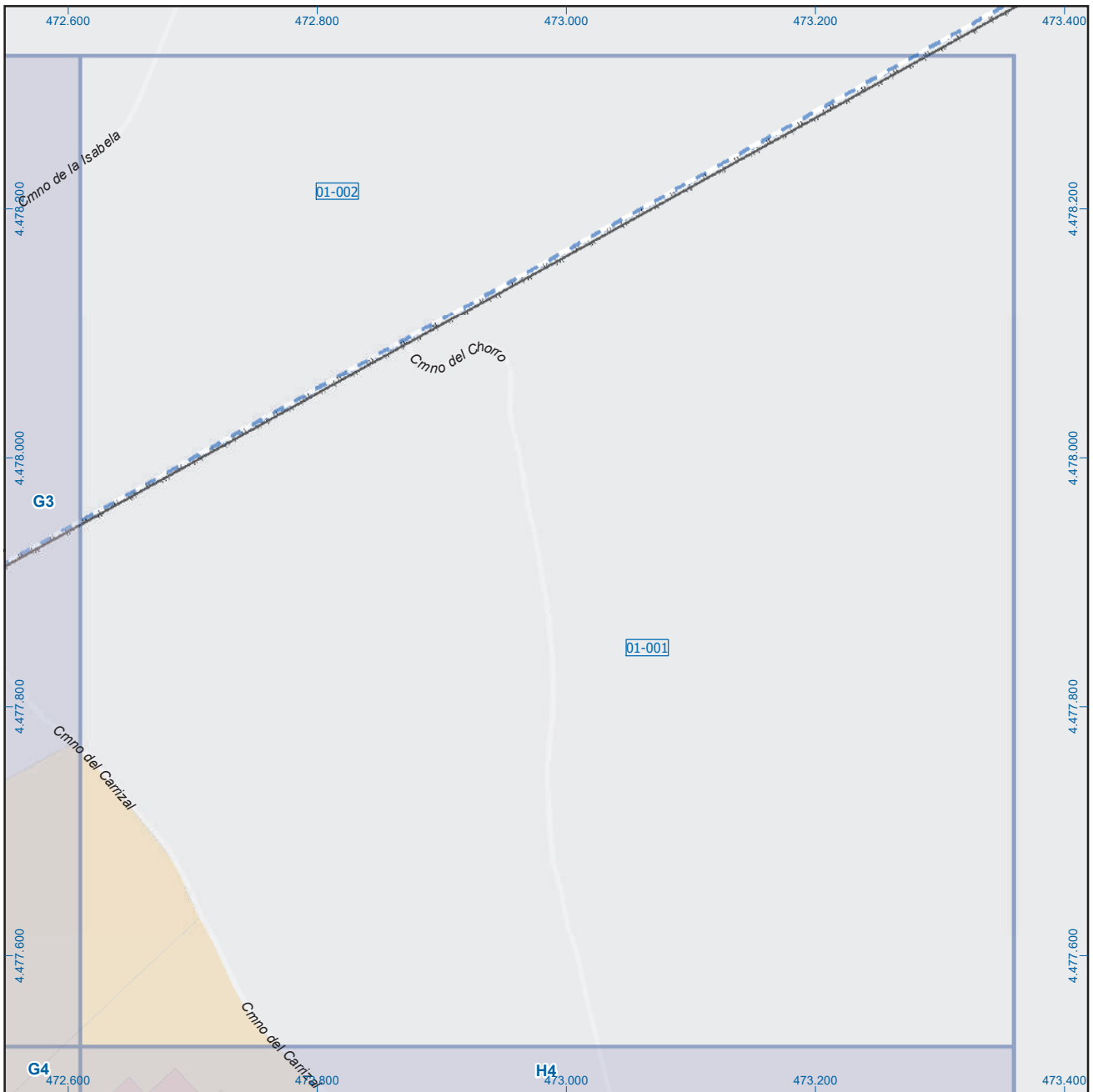
Leyenda

	Meco	perímetro y nombre de núcleo de población
	01-002	límite municipal; sección censal
	A-6	autopistas y autovías; carreteras principales
	M-604	carreteras secundarias; otras carreteras
		sanidad; ayuntamiento; estación cercanías
		línea de ferrocarril; línea de metro ligero
		boca de metro; estación metro ligero
	1	paseillos; número de portal
	Calle	calles; parroquias


 Dirección General de Economía
 CONSEJERÍA DE ECONOMÍA,
 HACIENDA Y EMPLEO



Mapa I - G3



Villalbilla

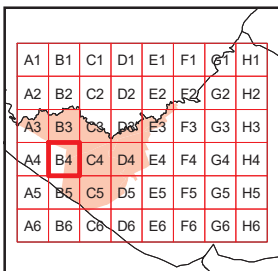
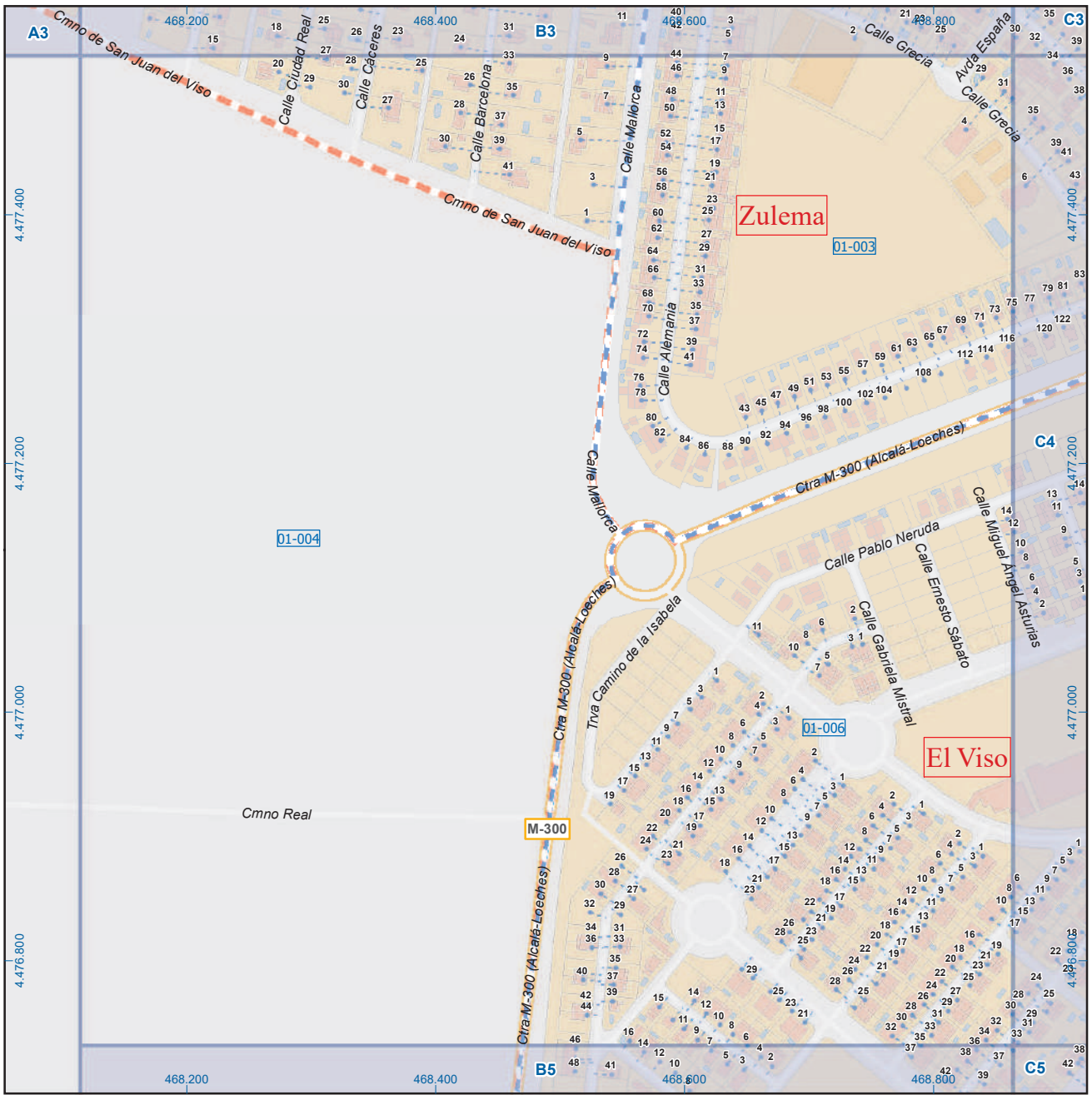
Leyenda

	Meco	perímetro y nombre de núcleo de población
	01-002	límite municipal; sección censal
	A-6	autopistas y autovías; carreteras principales
	M-604	carreteras secundarias; otras carreteras
		sanidad; ayuntamiento; estación cercanías
		línea de ferrocarril; línea de metro ligero
		boca de metro; estación metro ligero
	1	paseillos; número de portal
	Calle	calles; parroquias


 Dirección General de Economía
 CONSEJERÍA DE ECONOMÍA,
 HACIENDA Y EMPLEO



Mapa I - H3



Villalbilla

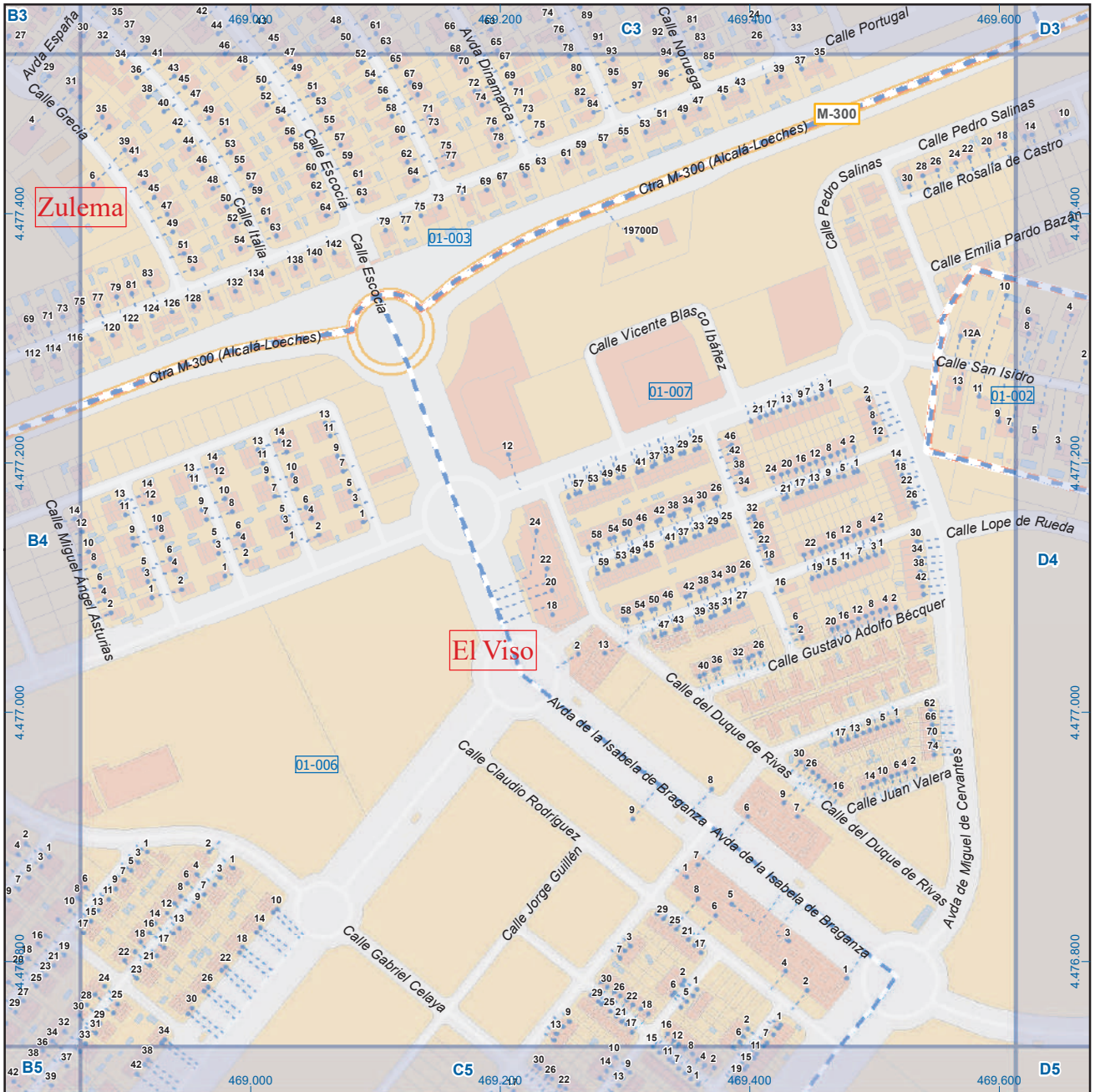
Legenda

- Meco perímetro y nombre de núcleo de población
- 01-002 límite municipal; sección censal
- A-6 M-608 autopistas y autovías; carreteras principales
- M-604 M-618 carreteras secundarias; otras carreteras
- Sanidad; ayuntamiento; estación cercanías
- Línea de ferrocarril; línea de metro ligero
- Boca de metro; estación metro ligero
- Paseillos; número de portal
- Calle
- Calles; parroquias

Dirección General de Economía
 CONSEJERÍA DE ECONOMÍA,
 HACIENDA Y EMPLEO
















Mapa I - B4



Villalbilla

Leyenda

-  **Meco** perímetro y nombre de núcleo de población
-  **01-002** límite municipal; sección censal
-  **A-6** autopistas y autovías; carreteras principales
-  **M-608** carreteras secundarias; otras carreteras
-    sanidad; ayuntamiento; estación cercanías
-   línea de ferrocarril; línea de metro ligero
-   boca de metro; estación metro ligero
-  **1** paseillos; número de portal
-  **Calle** calles; parroquias

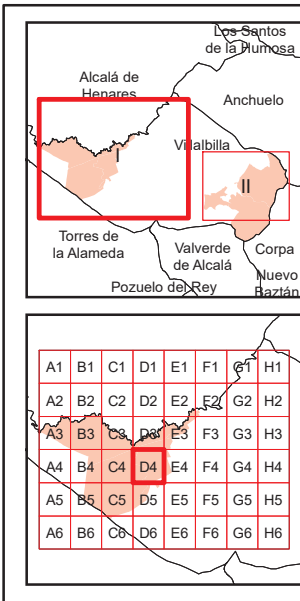
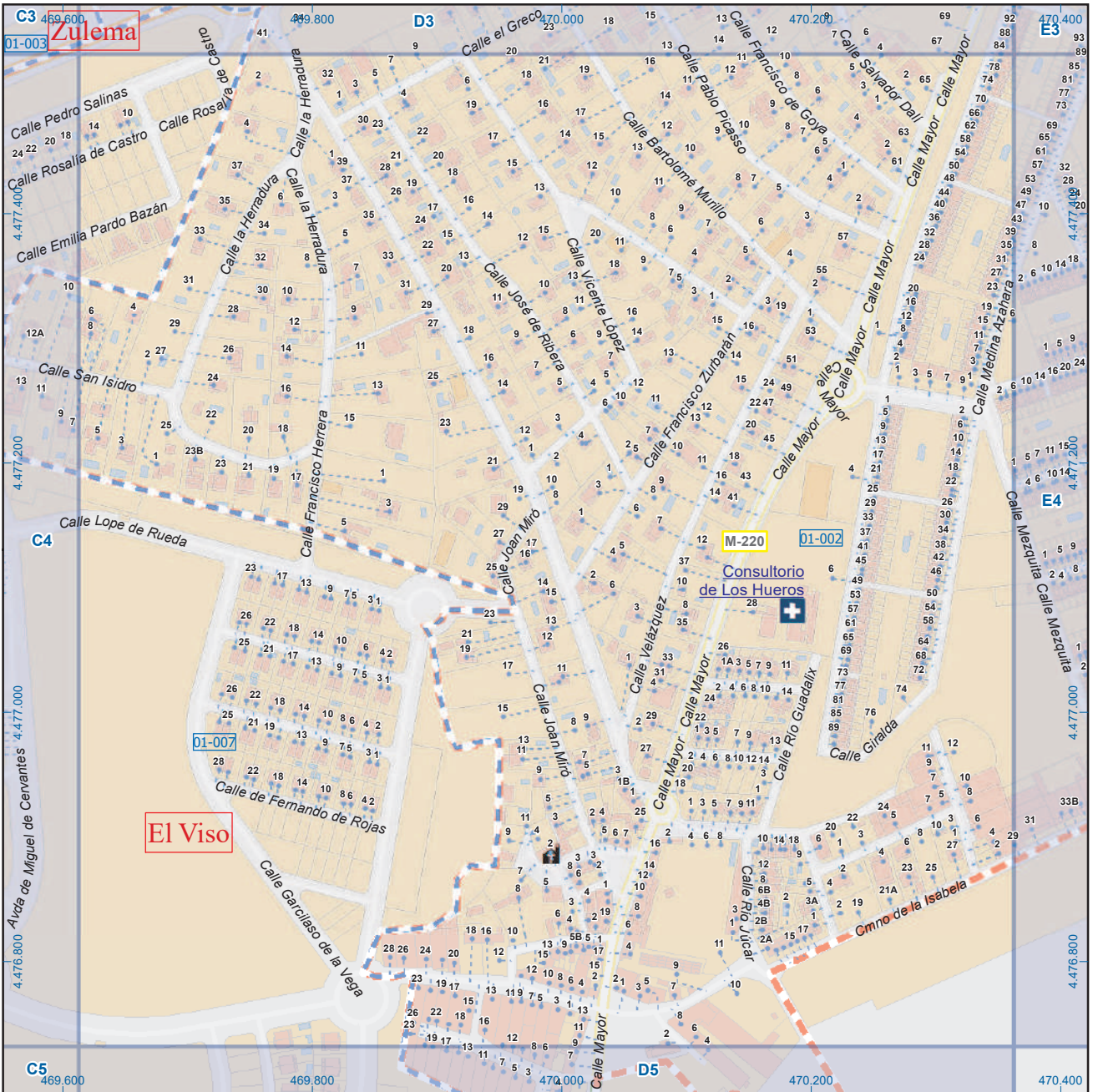


Dirección General de Economía,
CONSEJERÍA DE ECONOMÍA,
HACIENDA Y EMPLEO

0 30 60 m











ESCALA GRÁFICA

Mapa I - C4



Villalbilla

Legenda

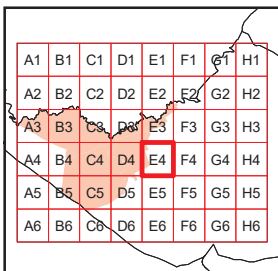
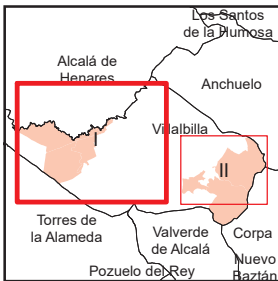
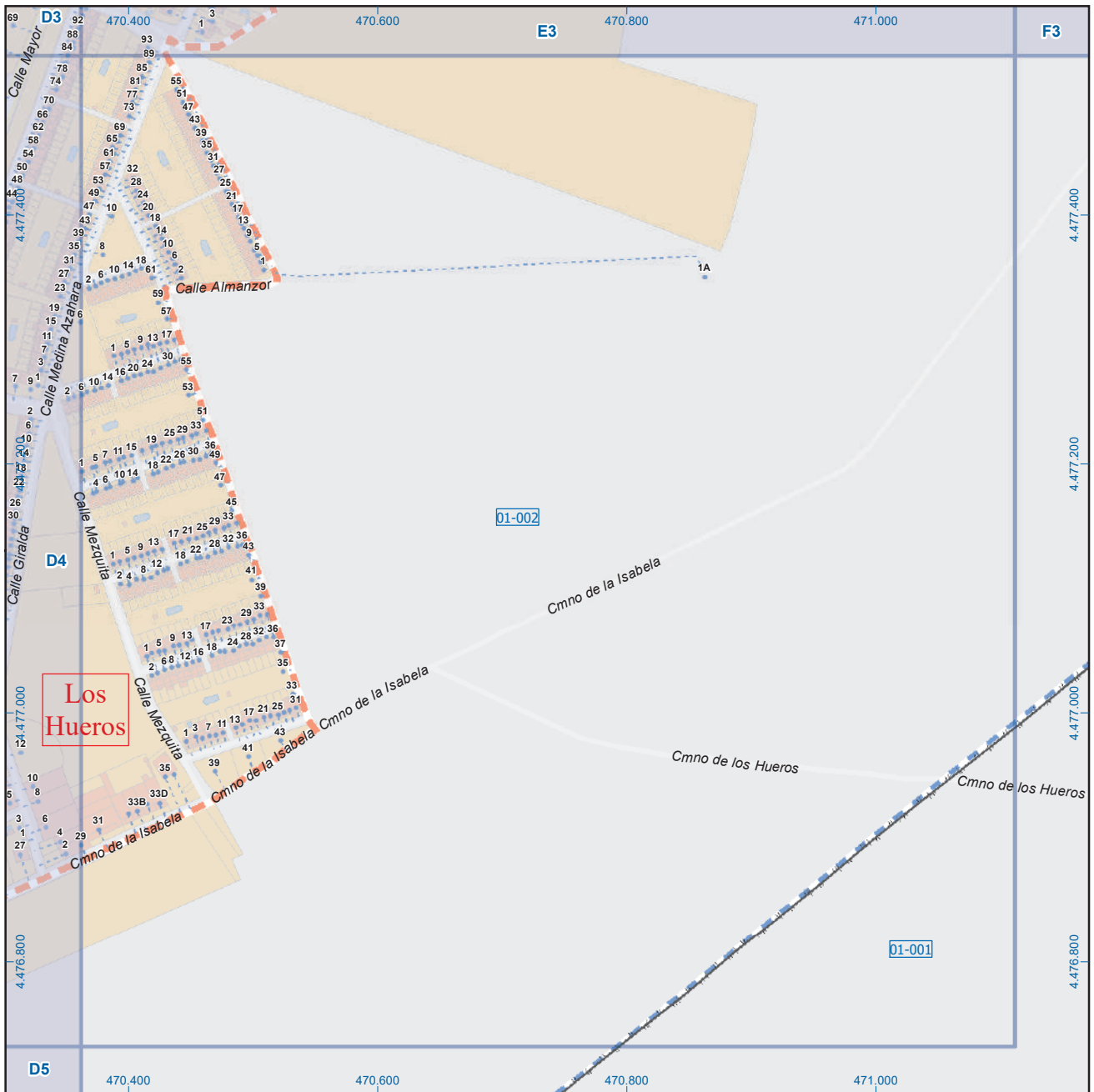
-  Meco perímetro y nombre de núcleo de población
-  01-002 límite municipal; sección censal
-  A-6 M-608 autopistas y autovías; carreteras principales
-  M-604 M-618 carreteras secundarias; otras carreteras
-  Sanidad; ayuntamiento; estación cercanías
-  Línea de ferrocarril; línea de metro ligero
-  Boca de metro; estación metro ligero
-  Paseillos; número de portal
-  Calle
-  Calles; parroquias



Dirección General de Economía,
CONSEJERÍA DE ECONOMÍA,
HACIENDA Y EMPLEO



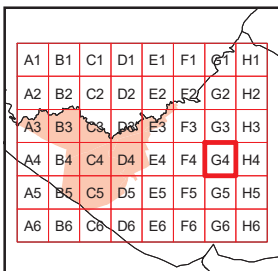
Mapa I - D4



Villalbilla

Leyenda

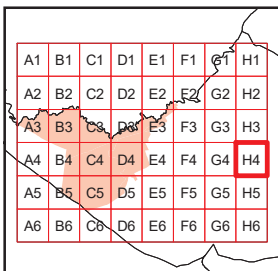
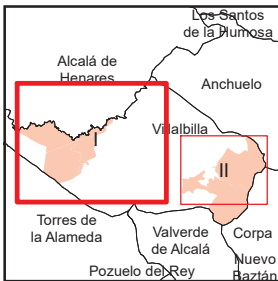
	Meco	perímetro y nombre de núcleo de población
	01-002	límite municipal; sección censal
	A-6 M-608	autopistas y autovías; carreteras principales
	M-604 M-618	carreteras secundarias; otras carreteras
		sanidad; ayuntamiento; estación cercanías
		línea de ferrocarril; línea de metro ligero
	ML	boca de metro; estación metro ligero
	1	paseillos; número de portal
	Calle	calles; parroquias



Villalbilla

Leyenda

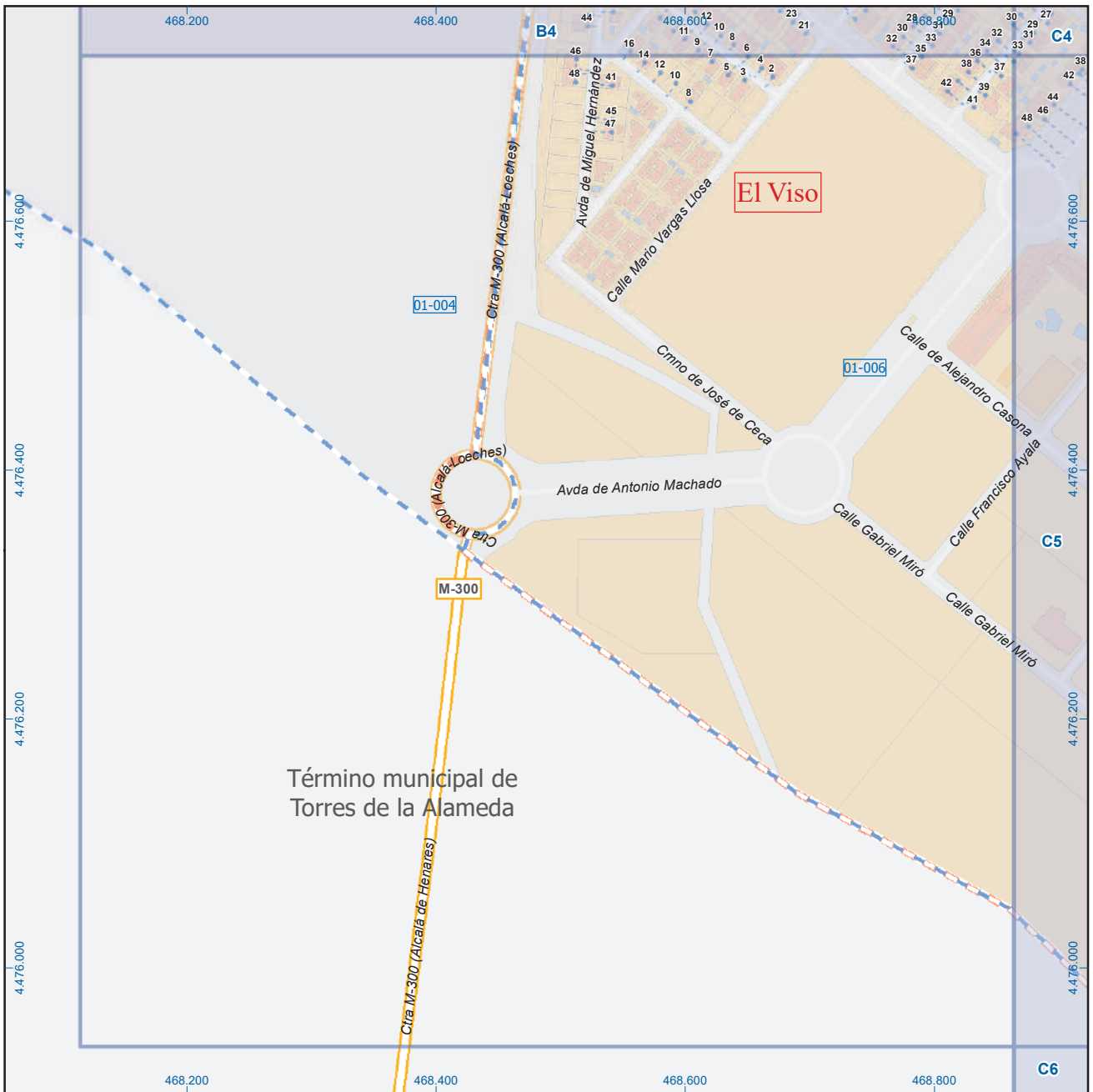
	Meco	perímetro y nombre de núcleo de población
	01-002	límite municipal; sección censal
	M-608	autopistas y autovías; carreteras principales
	M-618	carreteras secundarias; otras carreteras
		sanidad; ayuntamiento; estación cercanías
		línea de ferrocarril; línea de metro ligero
		boca de metro; estación metro ligero
	1	paseillos; número de portal
	Calle	calles; parroquias



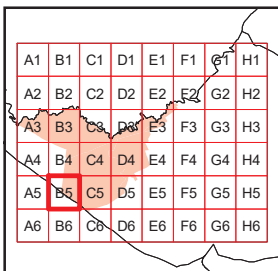
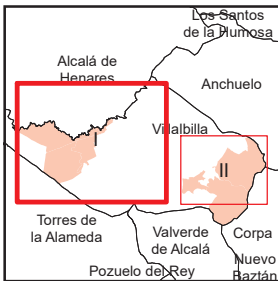
Villalbilla

Leyenda

		perímetro y nombre de núcleo de población
		límite municipal; sección censal
		autopistas y autovías; carreteras principales
		carreteras secundarias; otras carreteras
		sanidad; ayuntamiento; estación cercanías
		línea de ferrocarril; línea de metro ligero
		boca de metro; estación metro ligero
		paseillos; número de portal
		calles; parroquias



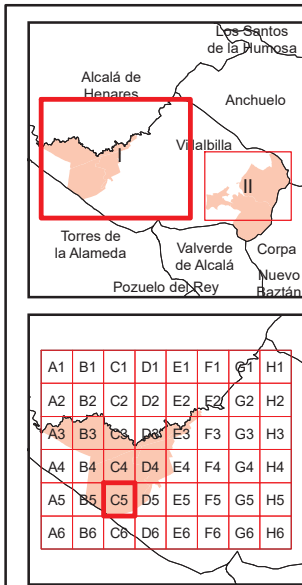
Término municipal de
Torres de la Alameda



Villalbilla

Leyenda

	Meco	perímetro y nombre de núcleo de población
	01-002	límite municipal; sección censal
	A-6	autopistas y autovías; carreteras principales
	M-604	carreteras secundarias; otras carreteras
		sanidad; ayuntamiento; estación cercanías
		línea de ferrocarril; línea de metro ligero
		boca de metro; estación metro ligero
	1	paseillos; número de portal
		calles; parroquias



Villalbilla

Legenda

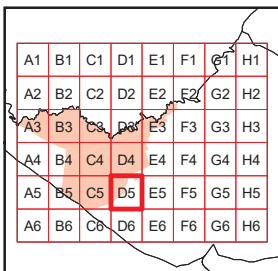
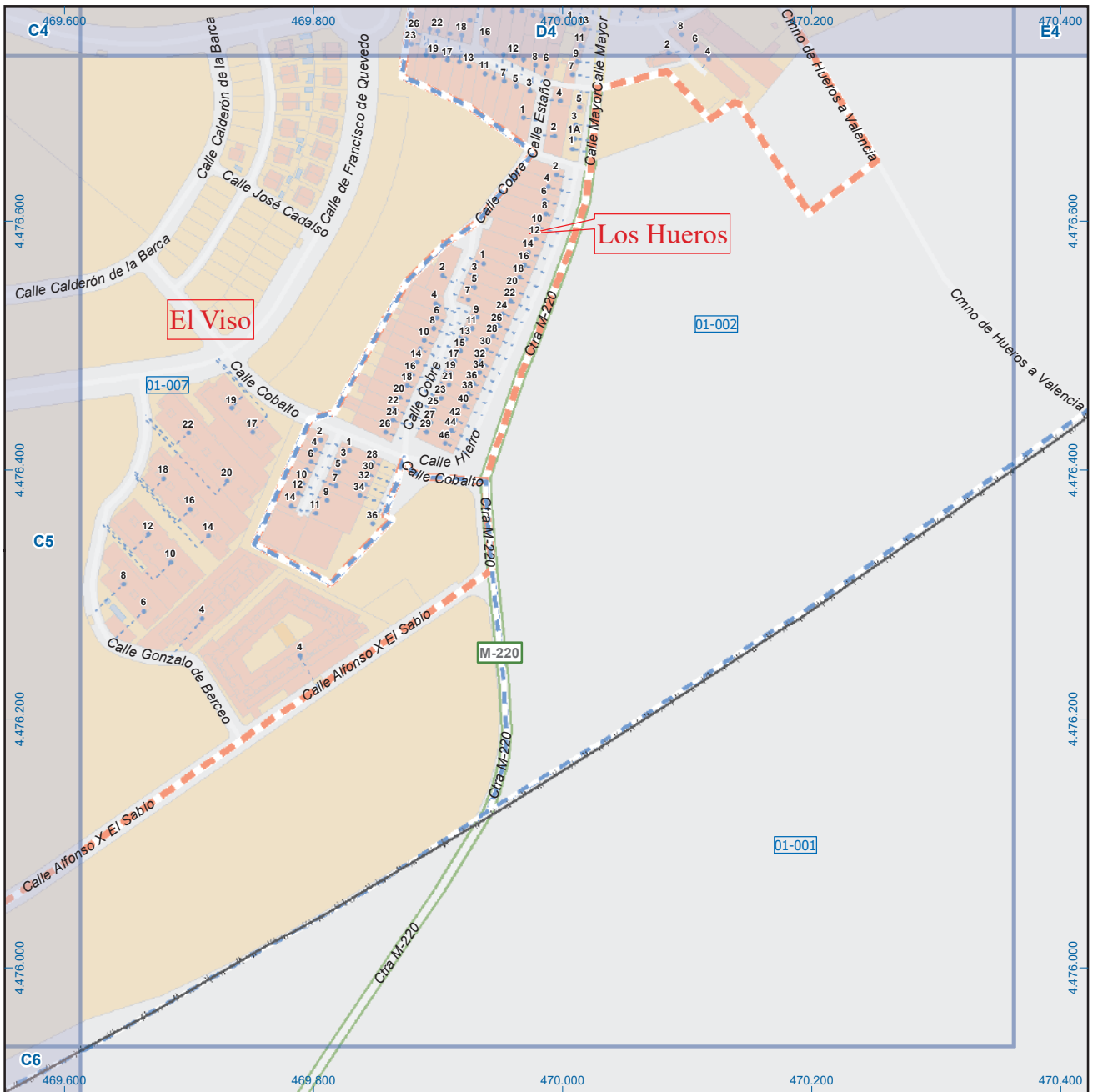
	Meco	perímetro y nombre de núcleo de población
	01-002	límite municipal; sección censal
	A-6	autopistas y autovías; carreteras principales
	M-604	carreteras secundarias; otras carreteras
		sanidad; ayuntamiento; estación cercanías
		línea de ferrocarril; línea de metro ligero
		boca de metro; estación metro ligero
	1	paseillos; número de portal
	Calle	calles; parroquias



Dirección General de Economía
CONSEJERÍA DE ECONOMÍA,
HACIENDA Y EMPLEO



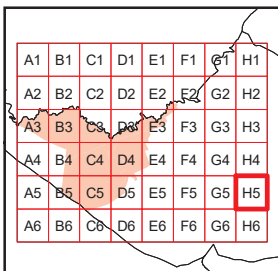
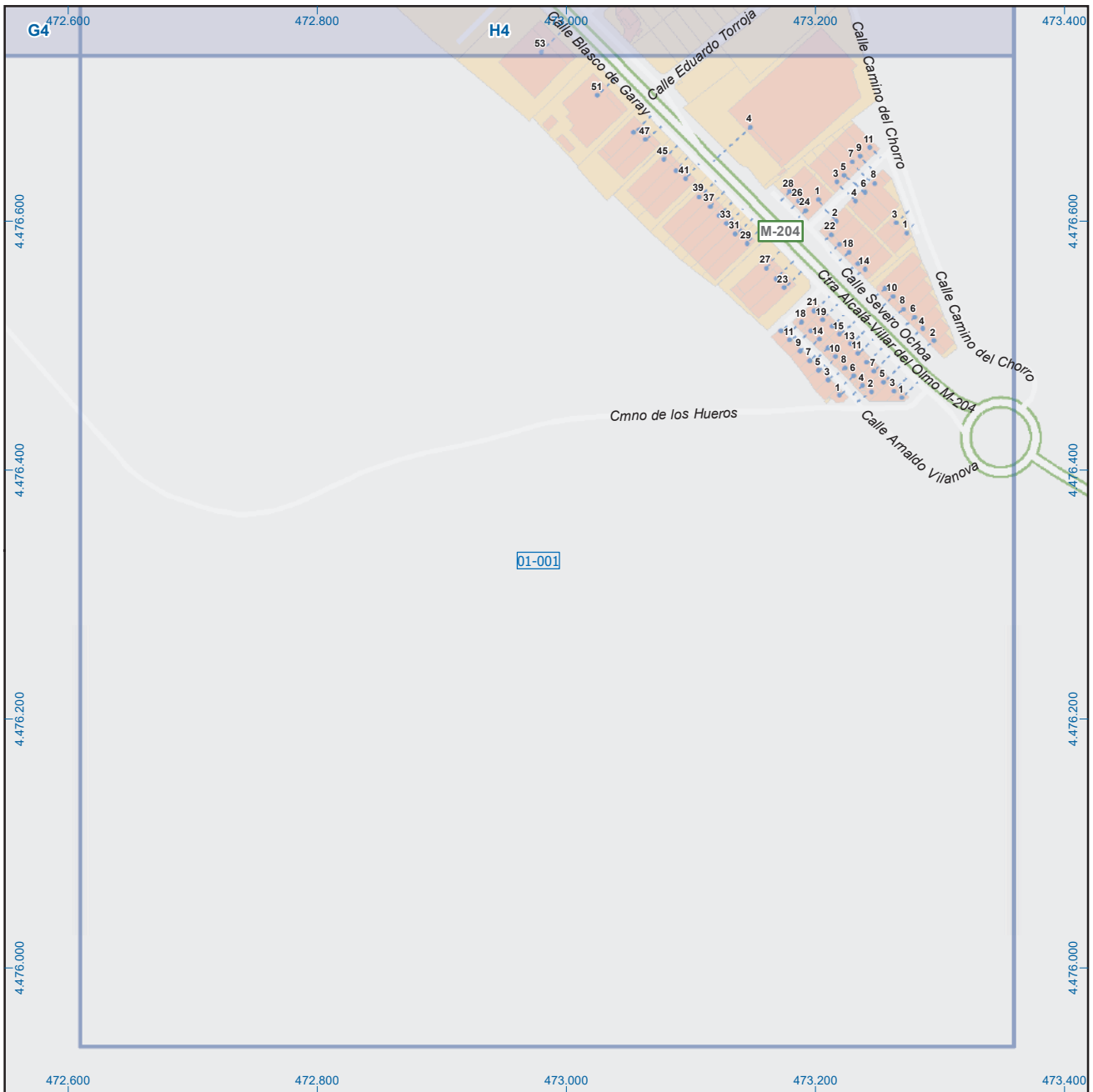
Mapa I - C5



Villalbilla

Leyenda

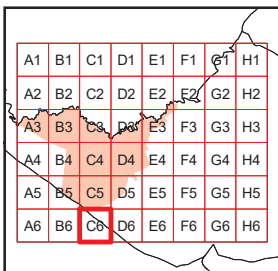
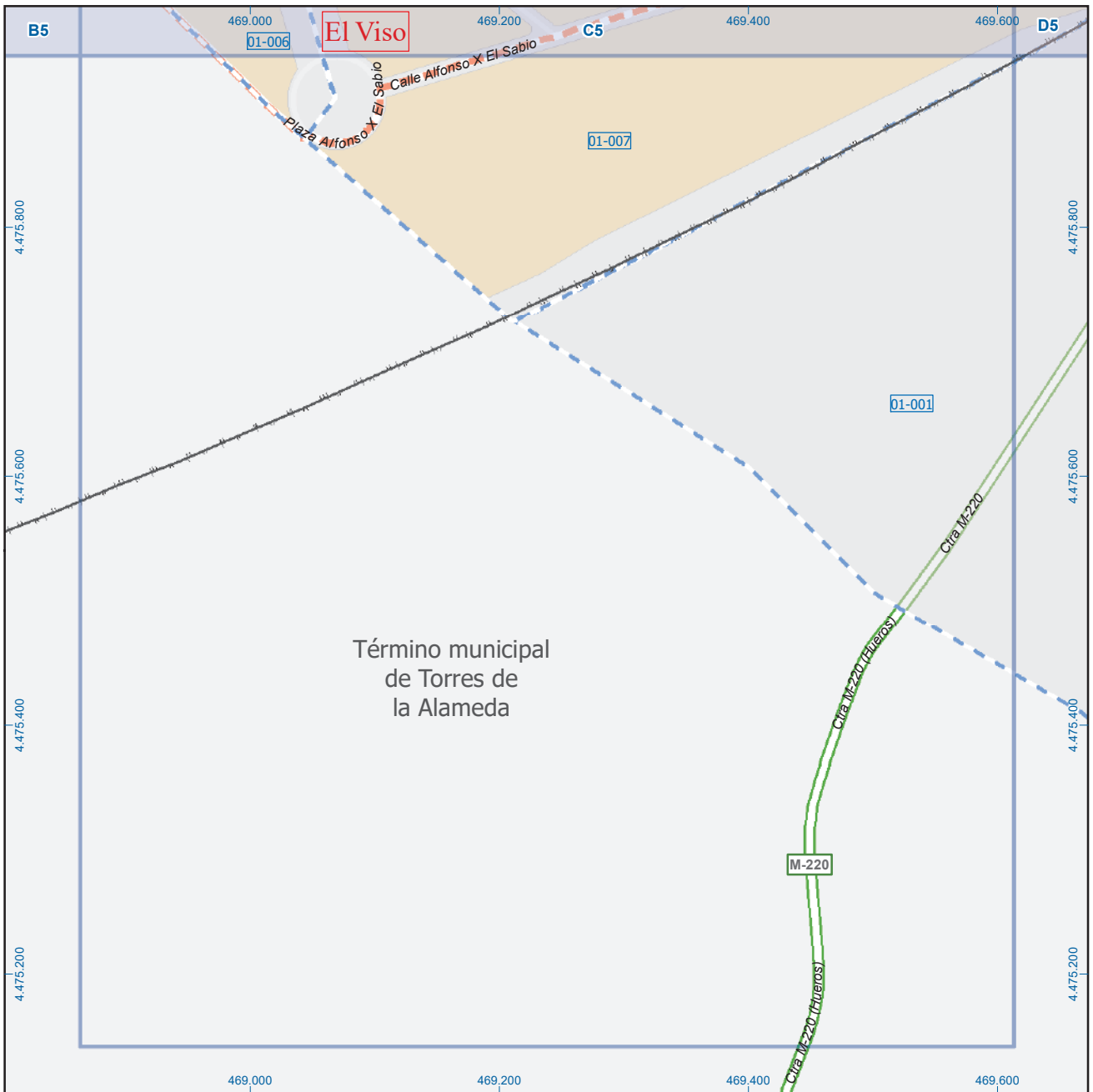




Villalbilla

Leyenda

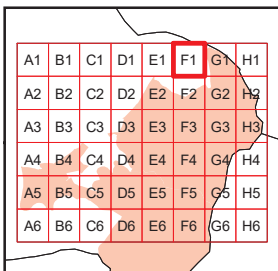
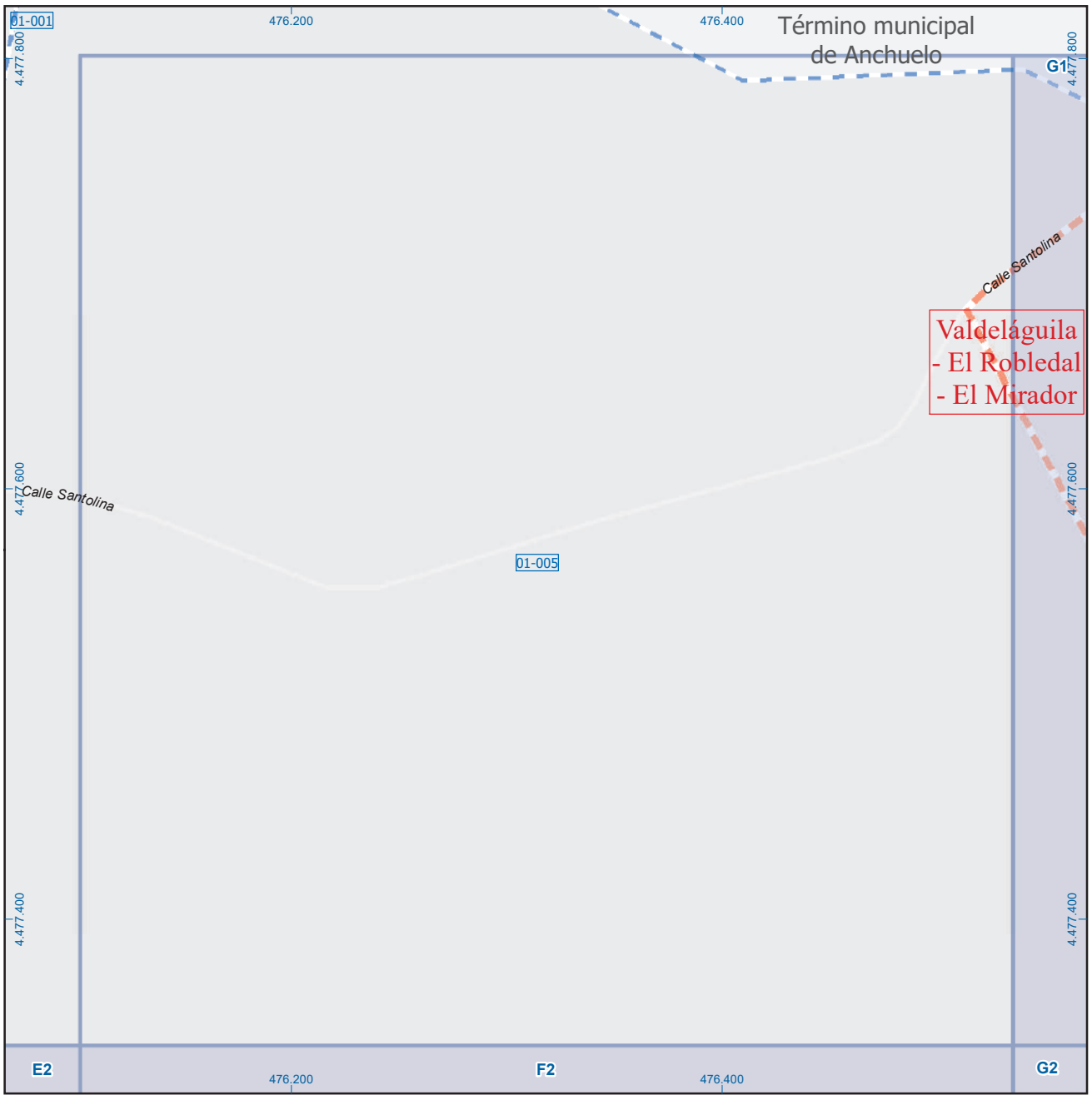




Villalbilla

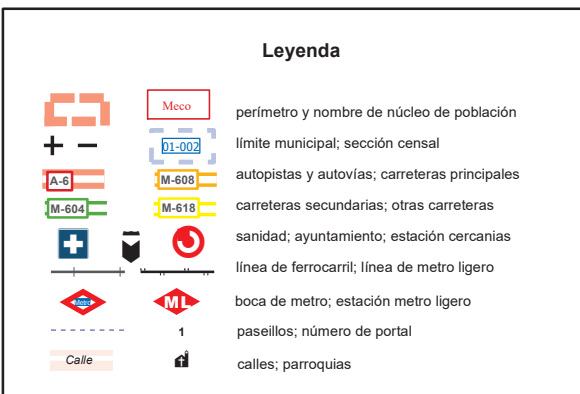
Leyenda

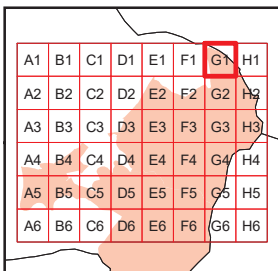
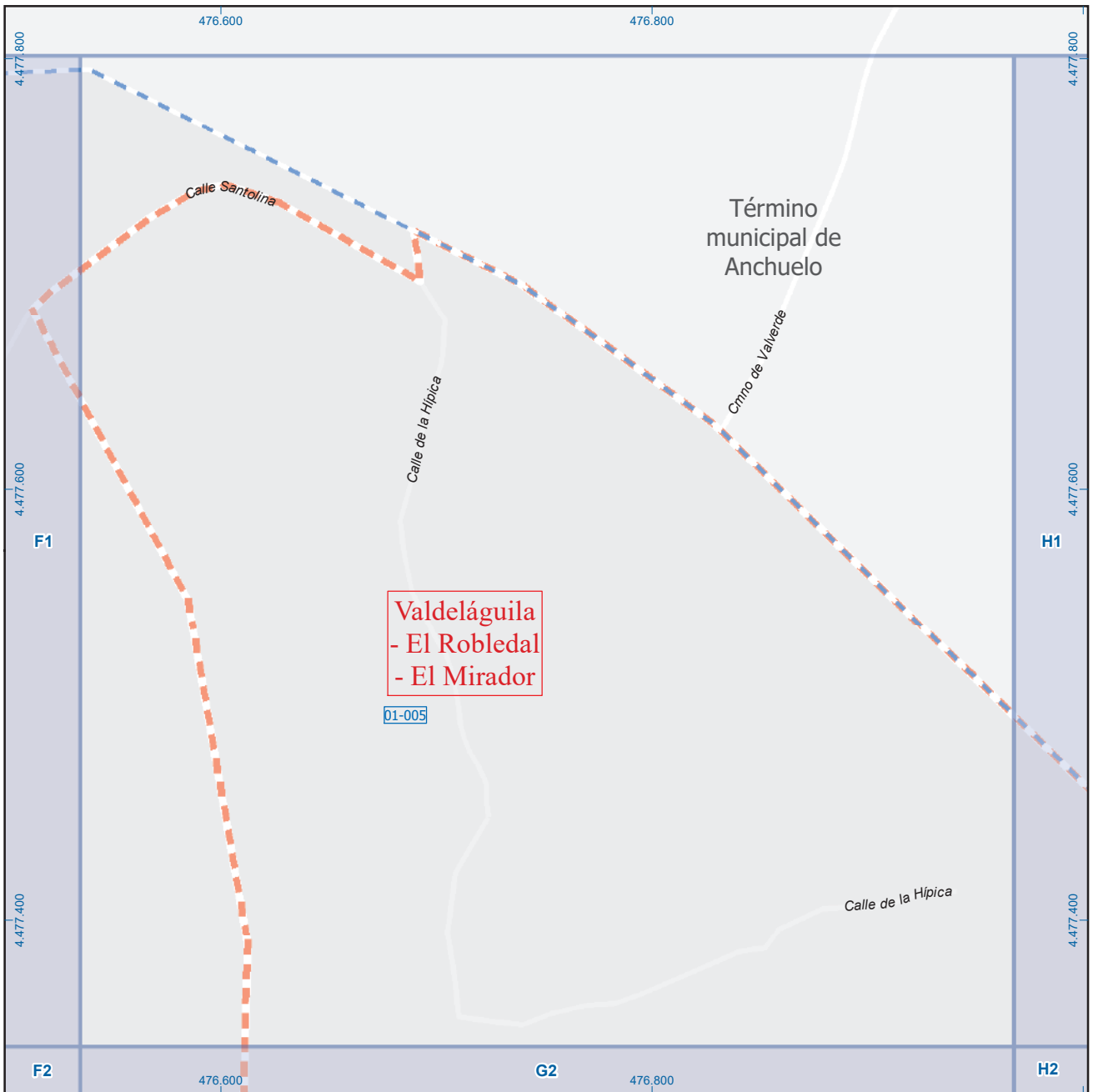
- Meco: perímetro y nombre de núcleo de población
- 01-002: límite municipal; sección censal
- A-6: autopistas y autovías; carreteras principales
- M-608: carreteras secundarias; otras carreteras
- M-604: carreteras secundarias; otras carreteras
- M-618: carreteras secundarias; otras carreteras
- Sanidad; ayuntamiento; estación cercanías
- Línea de ferrocarril; línea de metro ligero
- Boca de metro; estación metro ligero
- Paseillos; número de portal
- Calle: calles; parroquias



Villalbilla

Leyenda

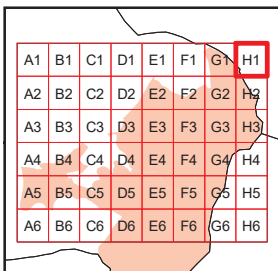
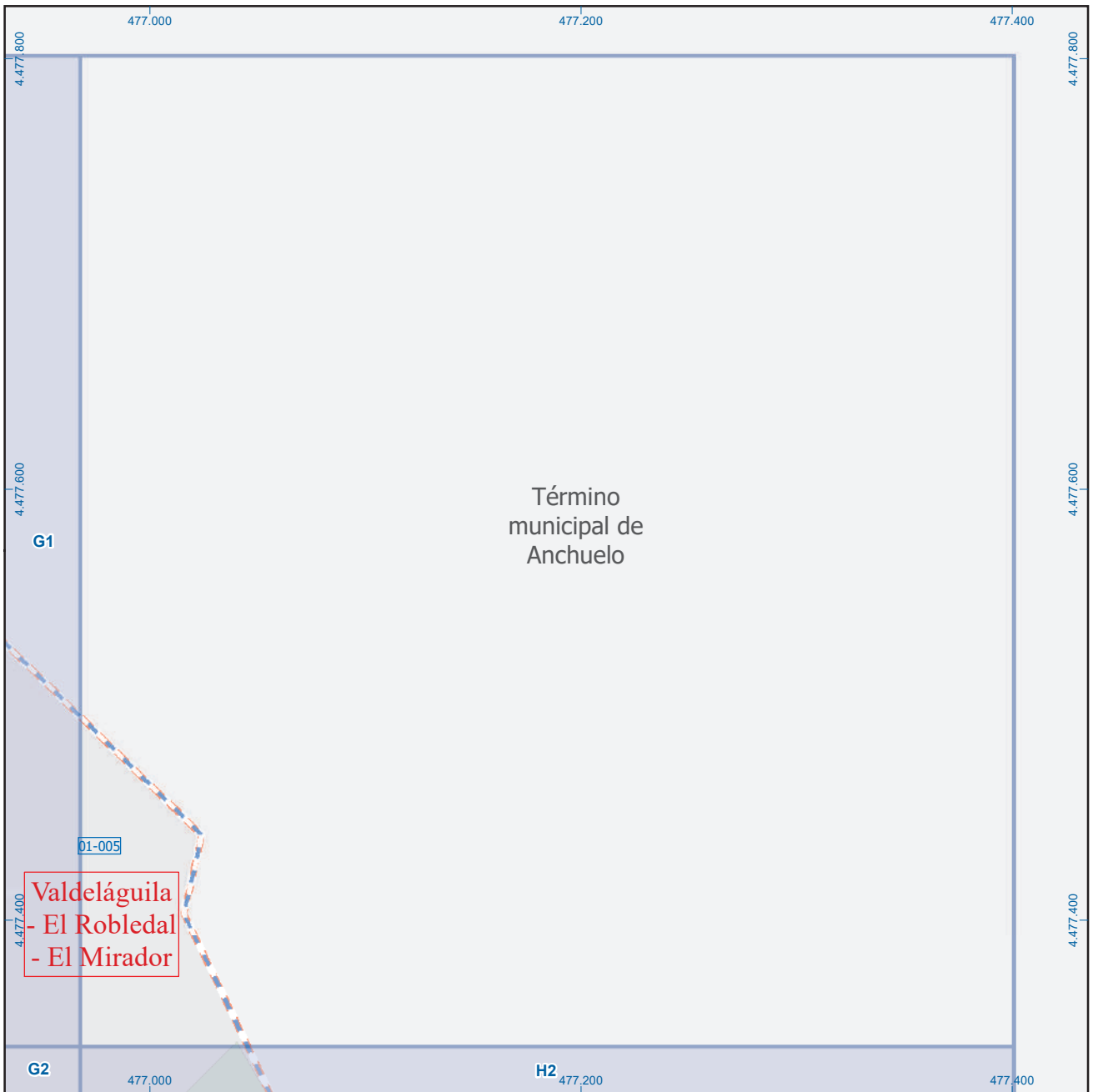




Villalbilla

Leyenda

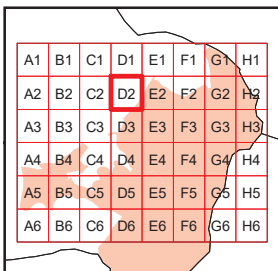
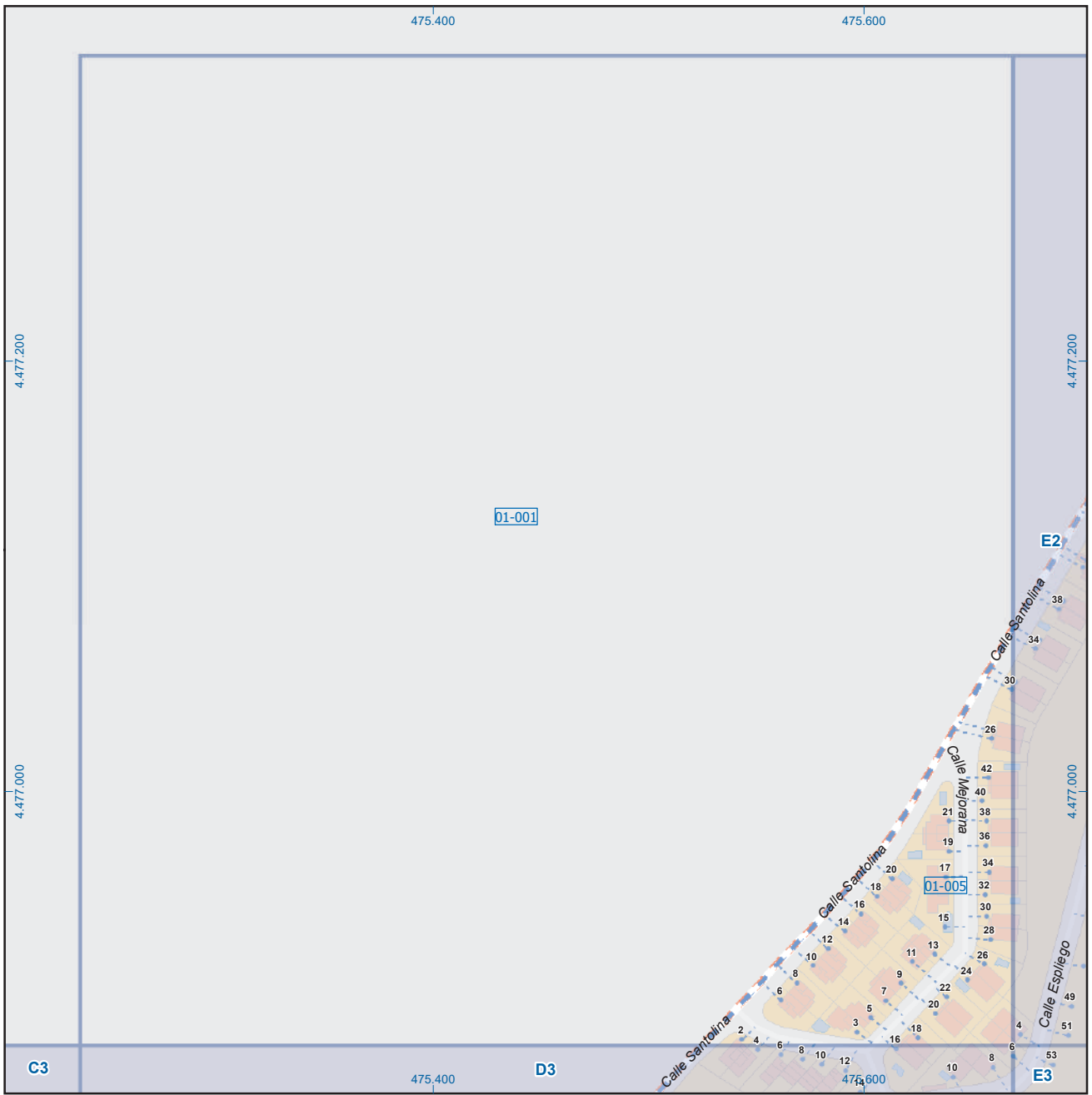




Villalbilla

Leyenda

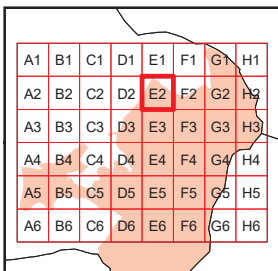
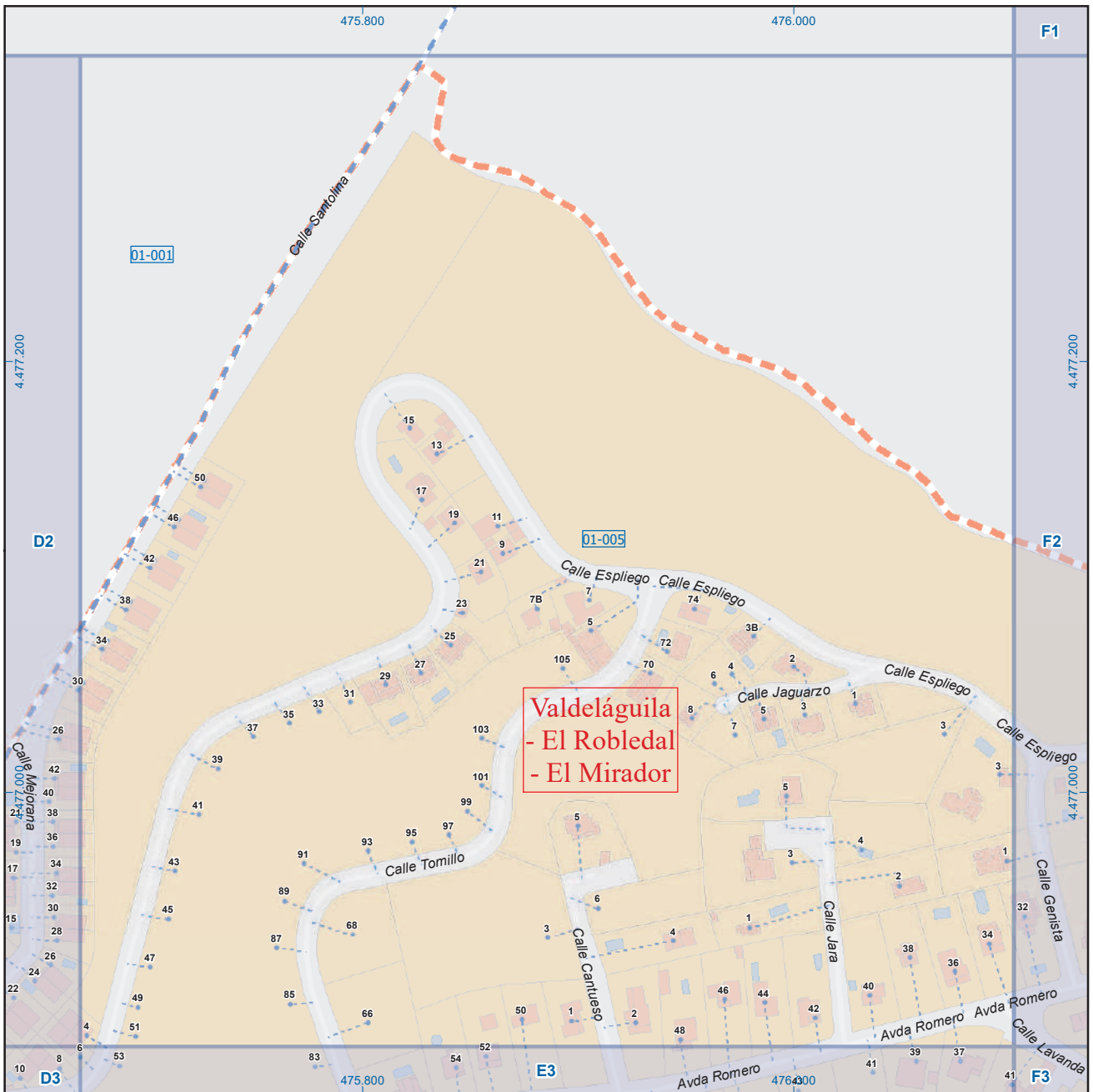




Villalbilla

Leyenda

- Meco: perímetro y nombre de núcleo de población
- 01-002: límite municipal; sección censal
- A-6, M-608: autopistas y autovías; carreteras principales
- M-604, M-618: carreteras secundarias; otras carreteras
- Sanidad; ayuntamiento; estación cercanías
- Línea de ferrocarril; línea de metro ligero
- Boca de metro; estación metro ligero
- Paseillos; número de portal
- Calle
- Calles; parroquias



Villalbilla

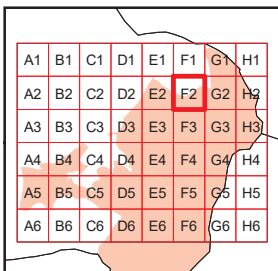
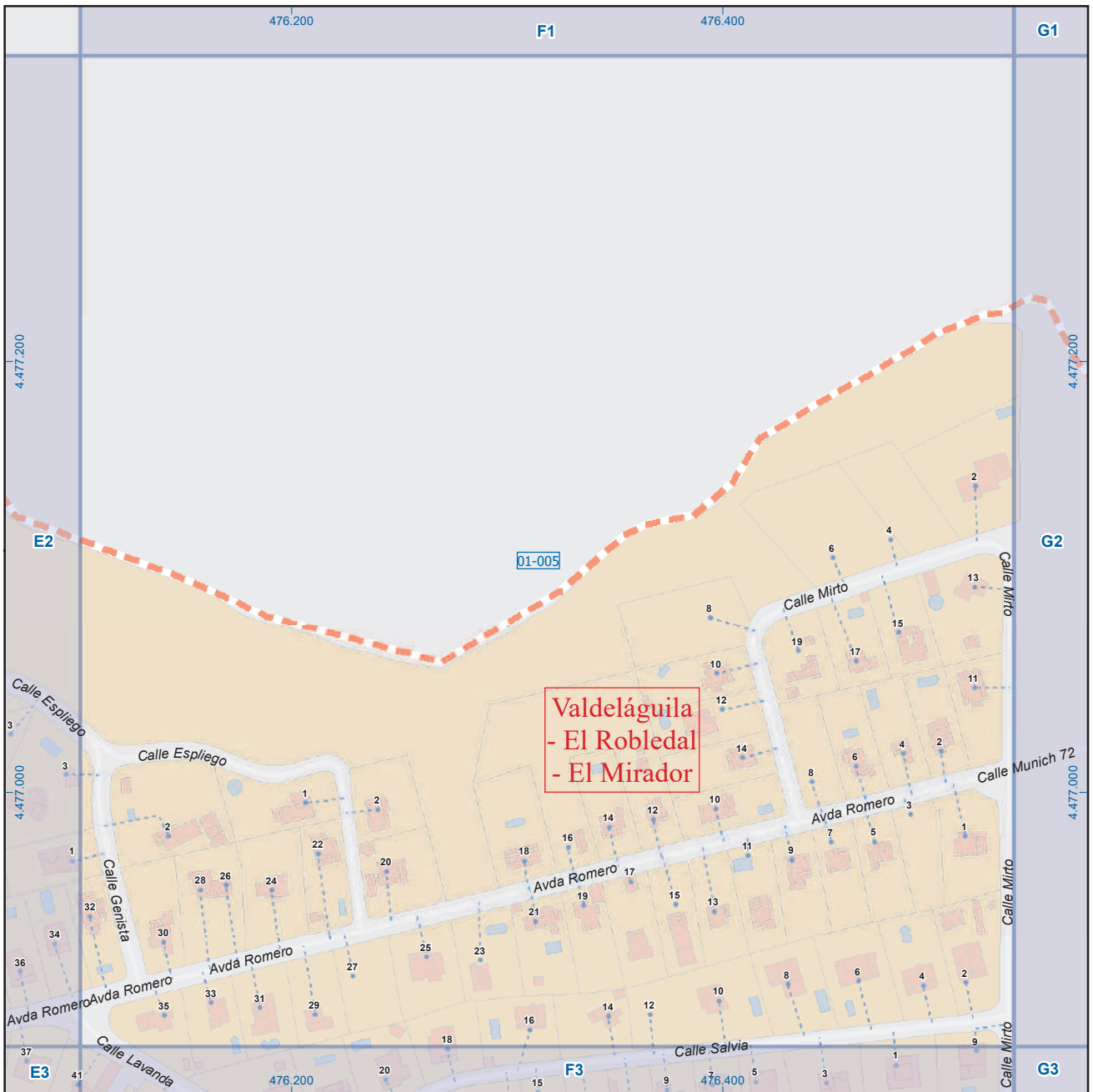
Leyenda

- Meco: perímetro y nombre de núcleo de población
- 01-002: límite municipal; sección censal
- A-6, M-608: autopistas y autovías; carreteras principales
- M-604, M-618: carreteras secundarias; otras carreteras
- Sanidad; ayuntamiento; estación cercanías
- Línea de ferrocarril; línea de metro ligero
- Boca de metro; estación metro ligero
- Paseillos; número de portal
- Calle
- Calles; parroquias

Dirección General de Economía
 CONSEJERÍA DE ECONOMÍA,
 HACIENDA Y EMPLEO



Mapa II - E2



Villalbilla

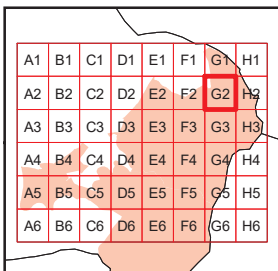
Leyenda



Dirección General de Economía
CONSEJERÍA DE ECONOMÍA,
HACIENDA Y EMPLEO



Mapa II - F2



Villalbilla

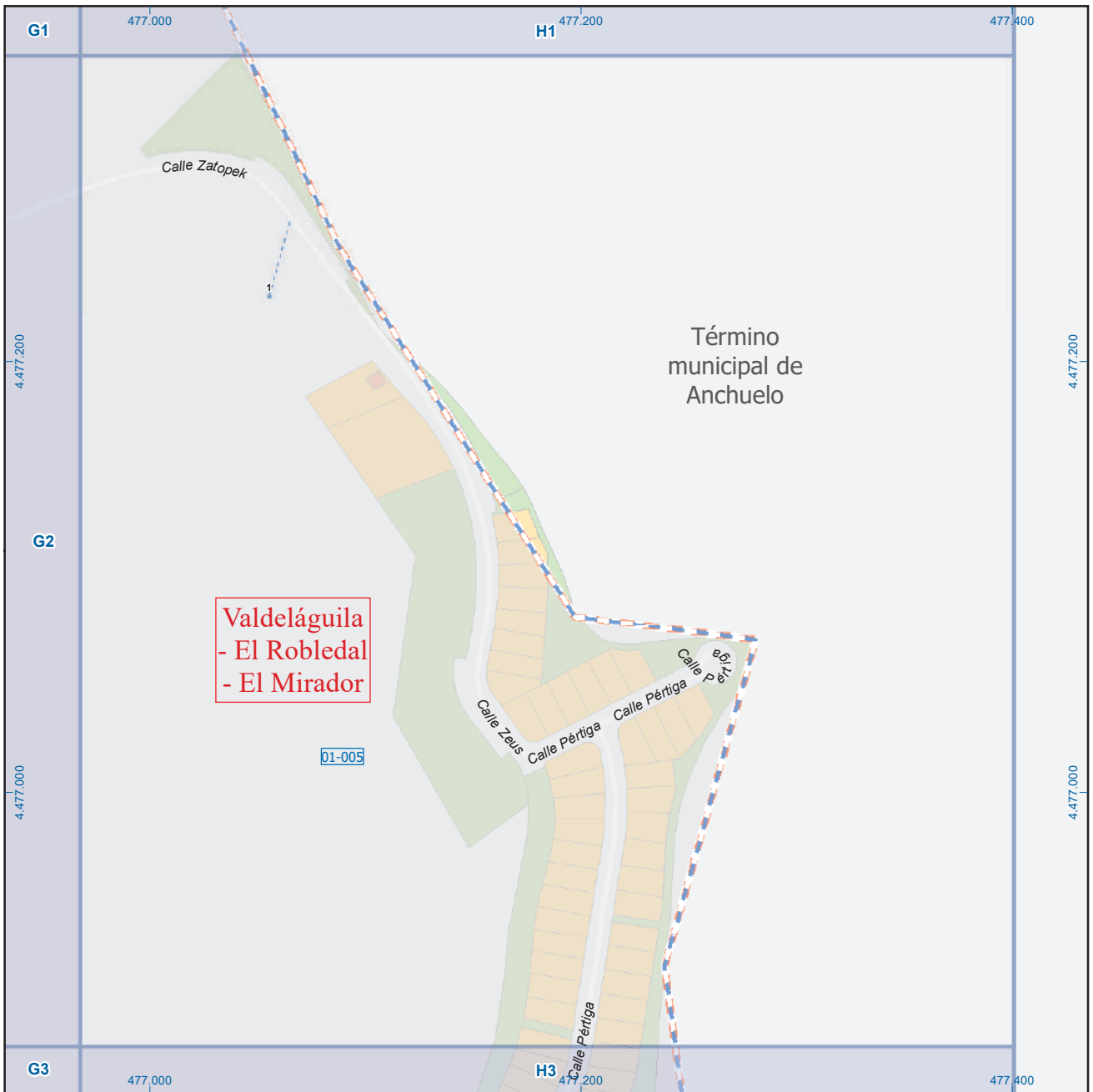
Leyenda



Dirección General de Economía
CONSEJERÍA DE ECONOMÍA,
HACIENDA Y EMPLEO



Mapa II - G2

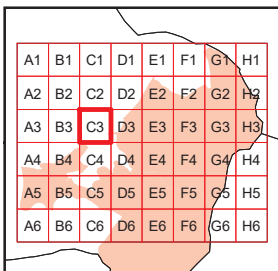
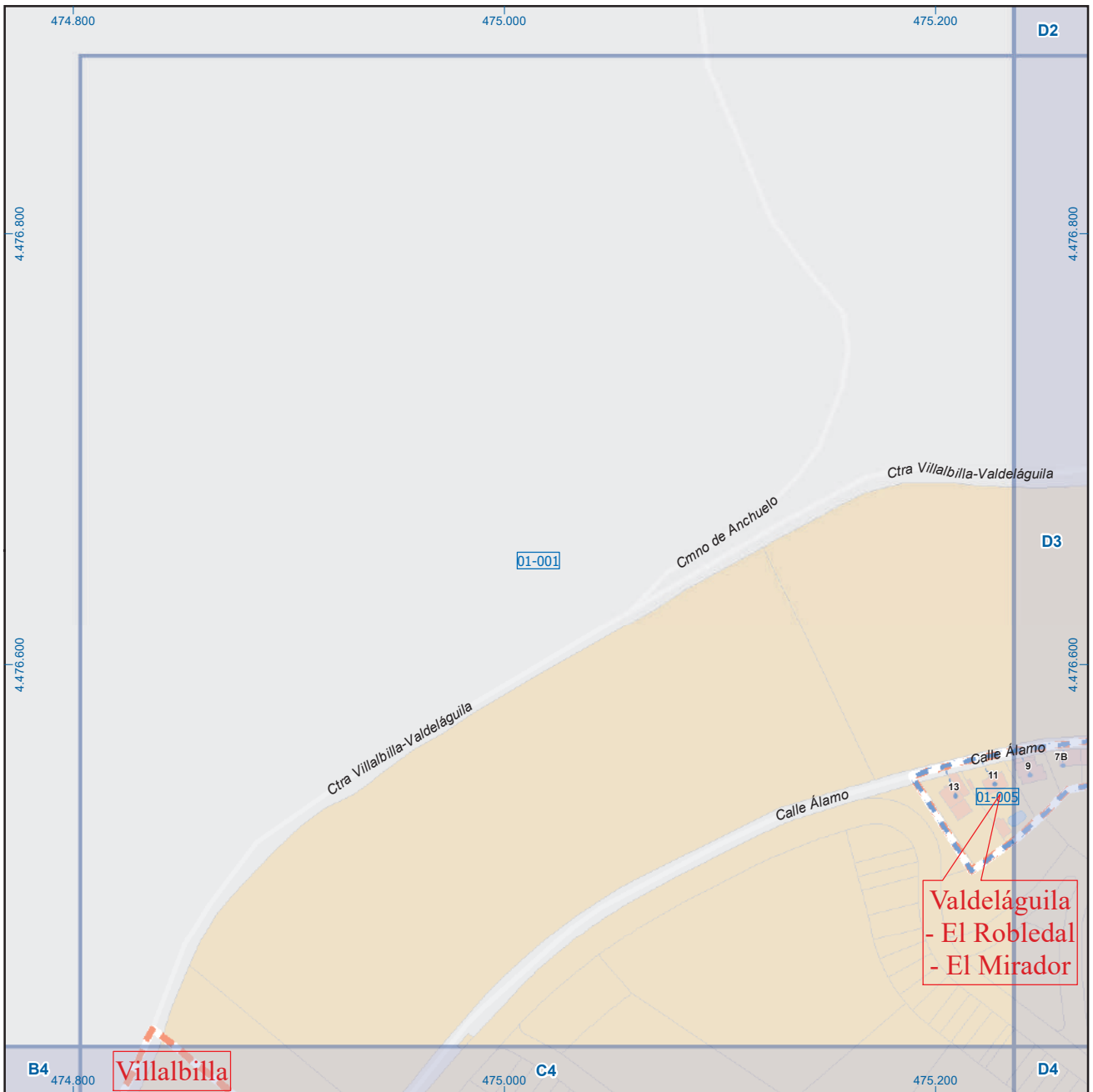


A1	B1	C1	D1	E1	F1	G1	H1
A2	B2	C2	D2	E2	F2	G2	H2
A3	B3	C3	D3	E3	F3	G3	H3
A4	B4	C4	D4	E4	F4	G4	H4
A5	B5	C5	D5	E5	F5	G5	H5
A6	B6	C6	D6	E6	F6	G6	H6

Villalbilla

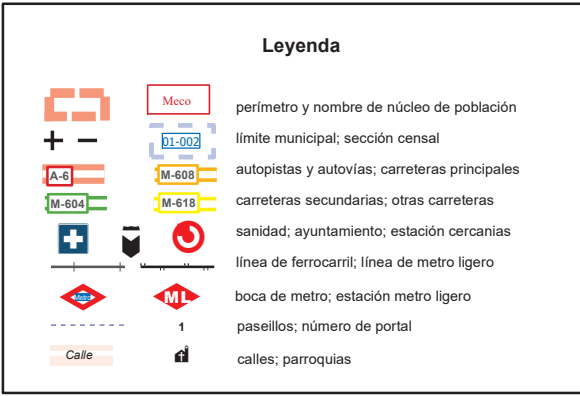
Leyenda

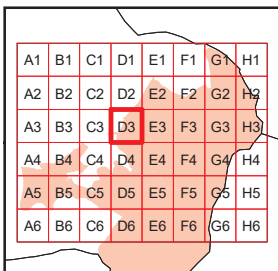
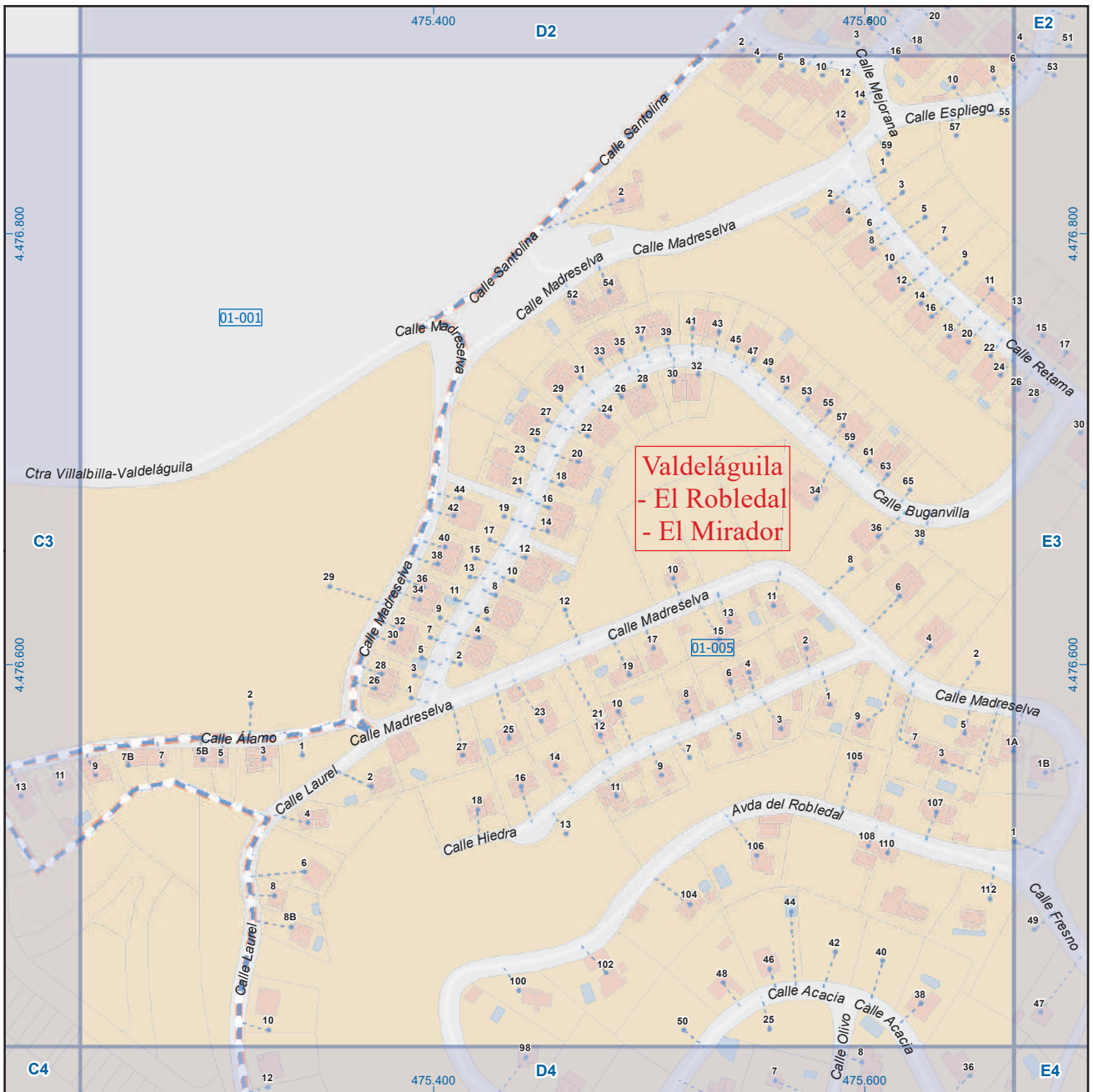
- Meco: perímetro y nombre de núcleo de población
- 01-002: límite municipal; sección censal
- A-6, M-608: autopistas y autovías; carreteras principales
- M-604, M-618: carreteras secundarias; otras carreteras
- Sanidad; ayuntamiento; estación cercanías
- Línea de ferrocarril; línea de metro ligero
- Boca de metro; estación metro ligero
- Paseillos; número de portal
- Calle: calles; parroquias



Villalbilla

Leyenda

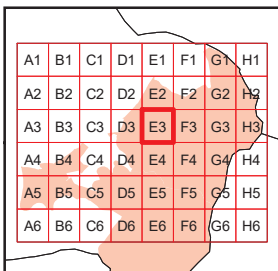
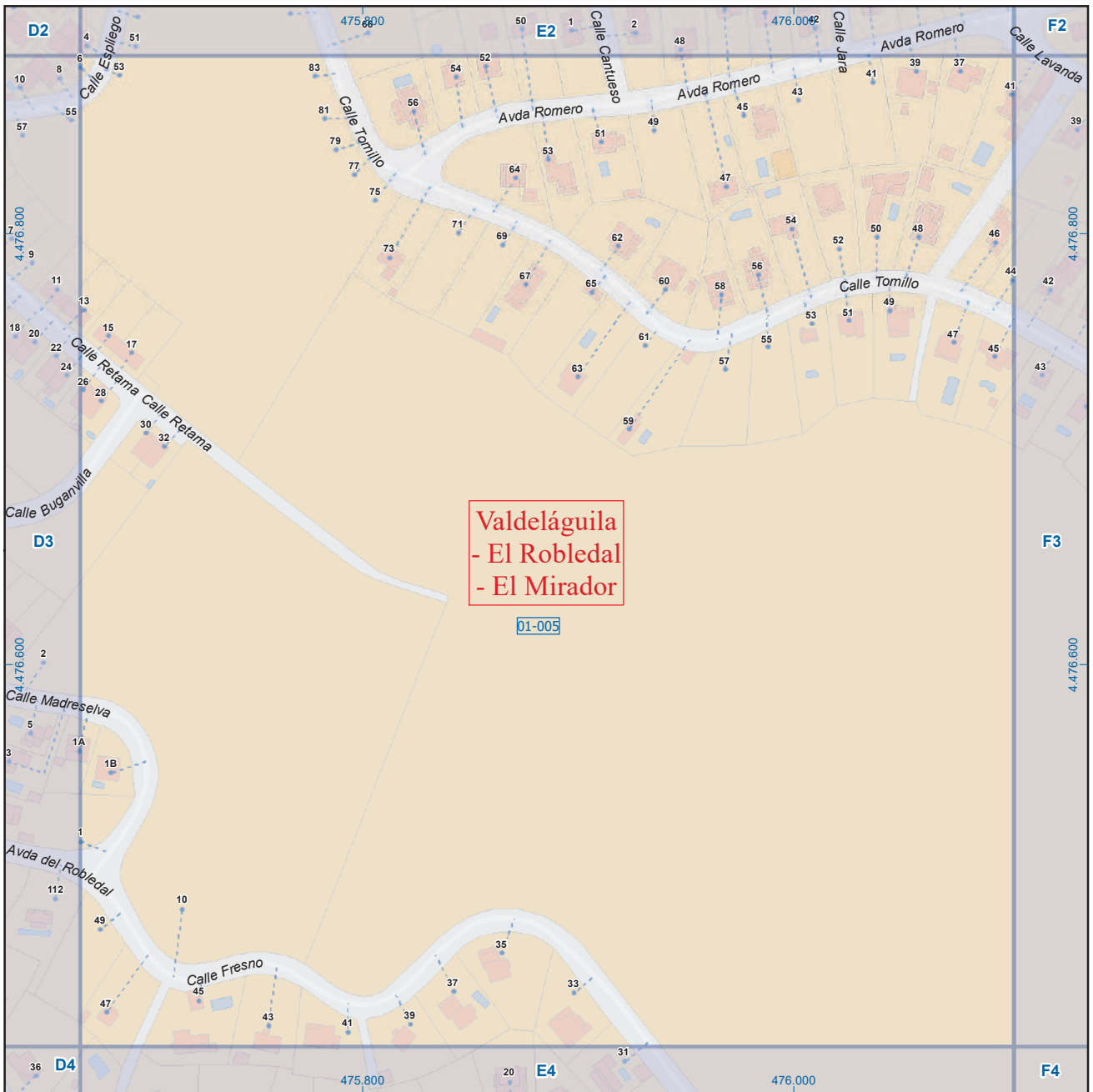




Villalbilla

Leyenda

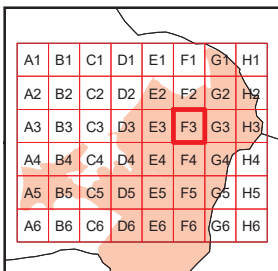
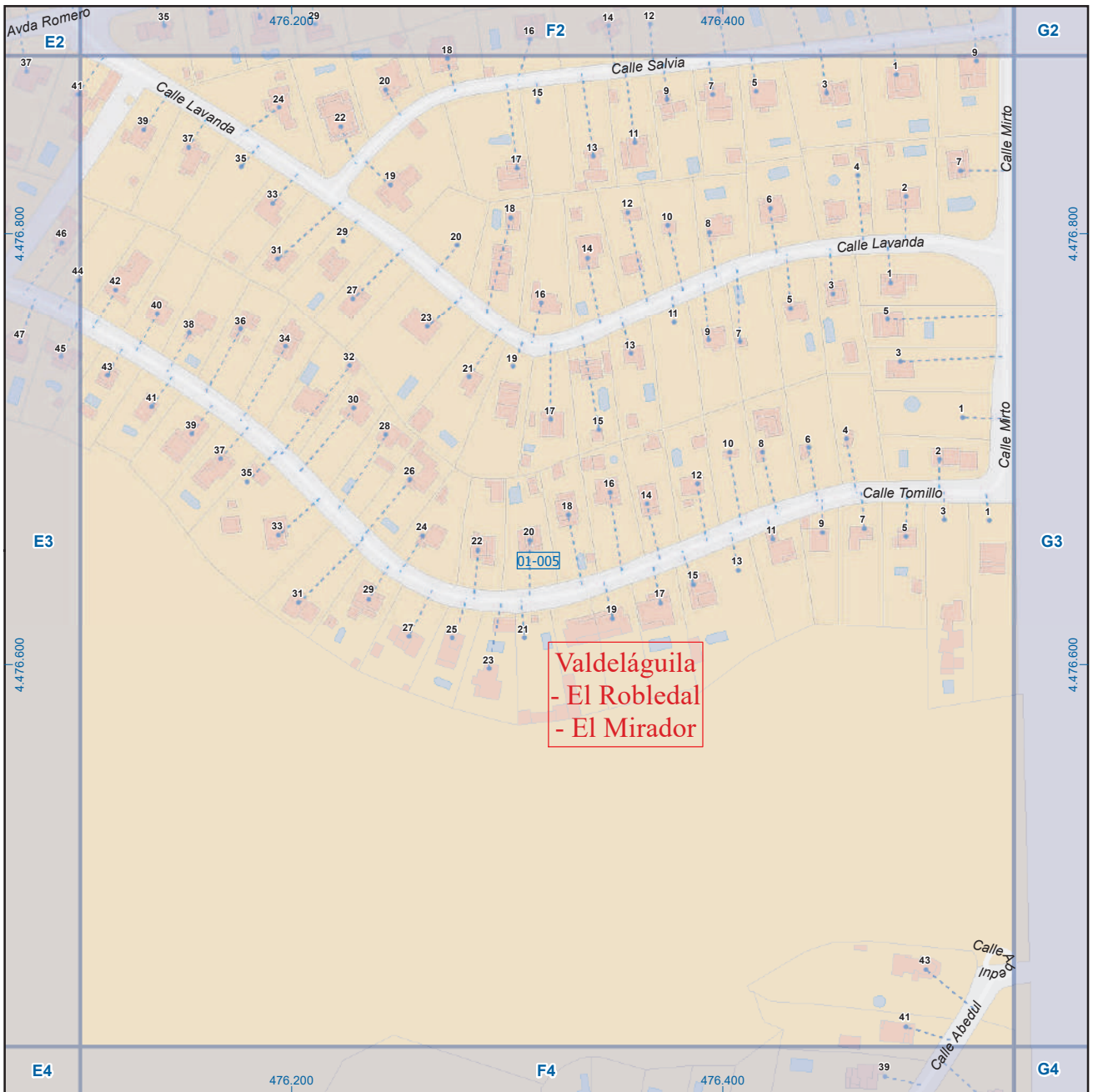




Villalbilla

Leyenda

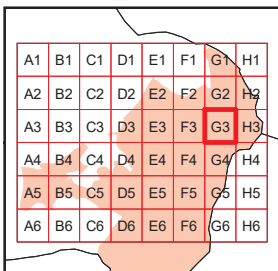
- Meco: perímetro y nombre de núcleo de población
- D1-002: límite municipal; sección censal
- A-6: autopistas y autovías; carreteras principales
- M-604, M-608, M-618: carreteras secundarias; otras carreteras
- Sanidad; ayuntamiento; estación cercanías
- Línea de ferrocarril; línea de metro ligero
- Boca de metro; estación metro ligero
- Paseillos; número de portal
- Calle
- Calles; parroquias



Villalbilla

Leyenda





Villalbilla

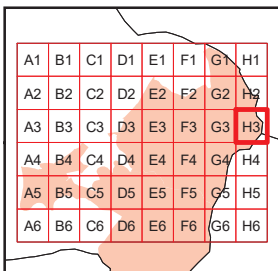
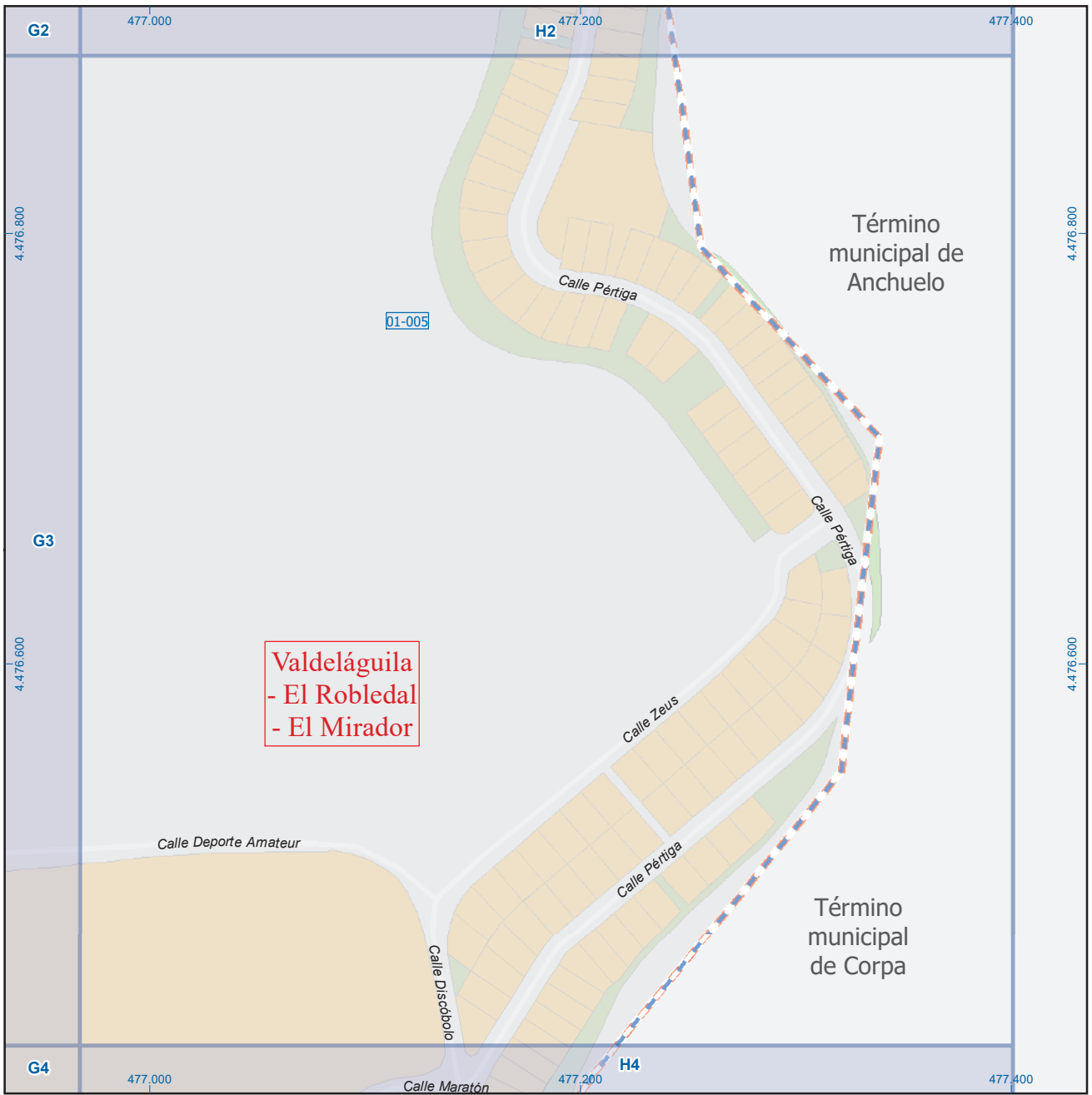
Leyenda



Dirección General de Economía
CONSEJERÍA DE ECONOMÍA,
HACIENDA Y EMPLEO

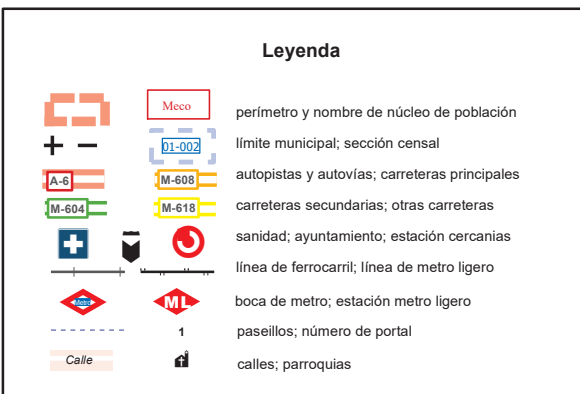


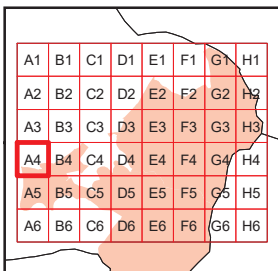
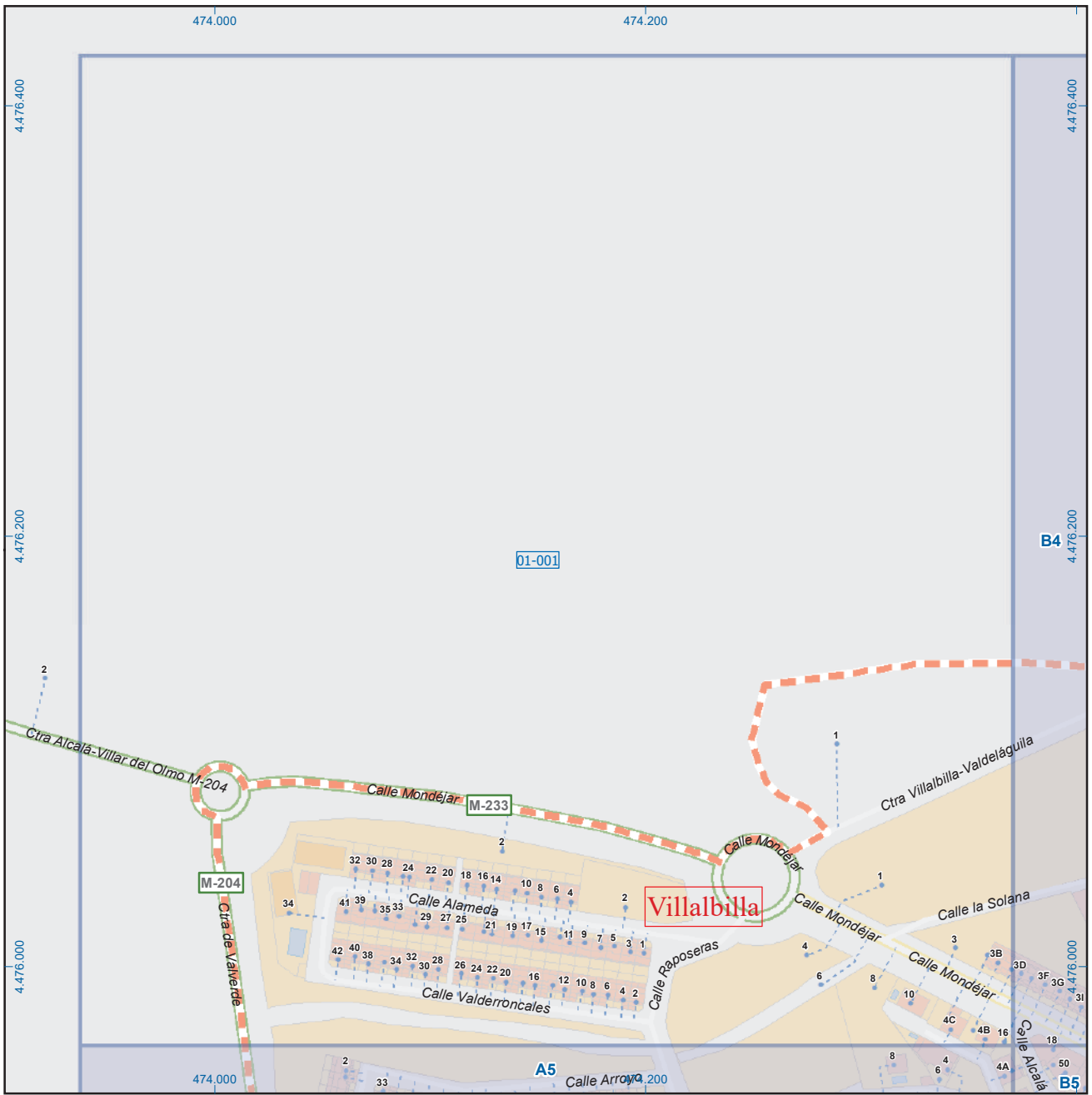
Mapa II - G3



Villalbilla

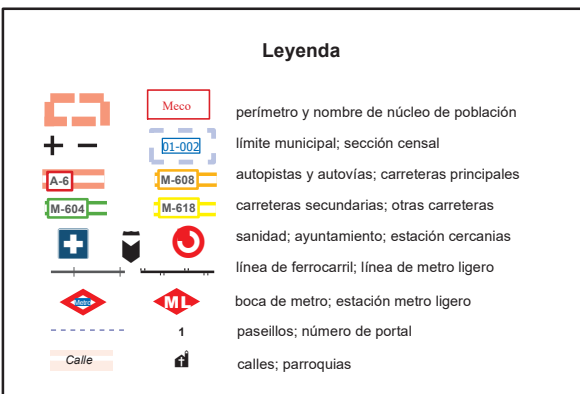
Leyenda

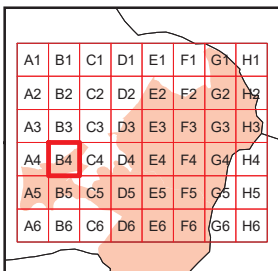
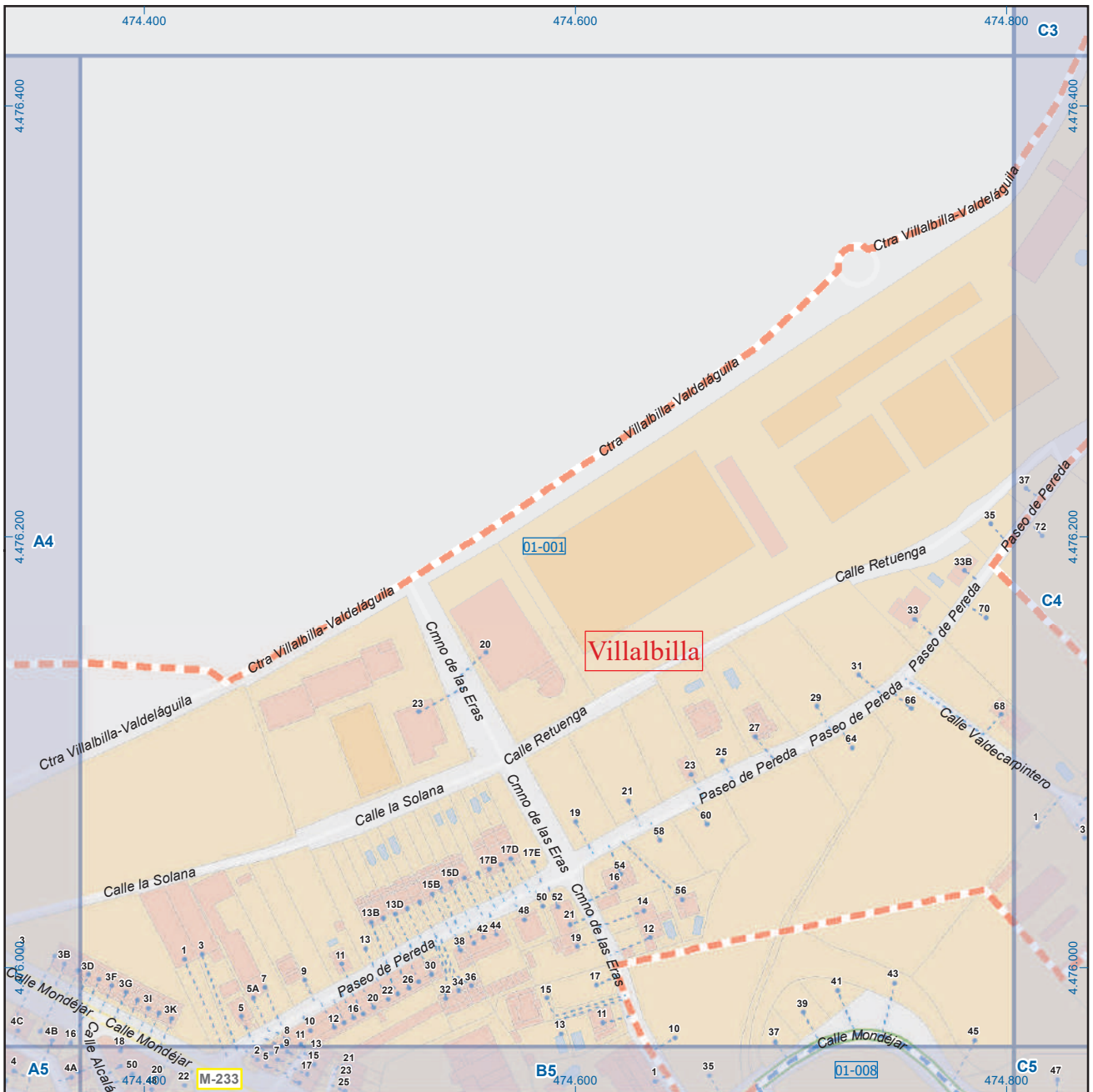




Villalbilla

Leyenda





Villalbilla

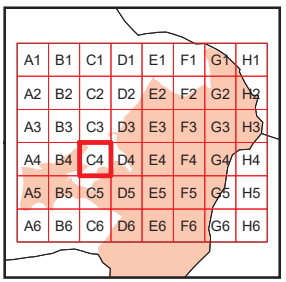
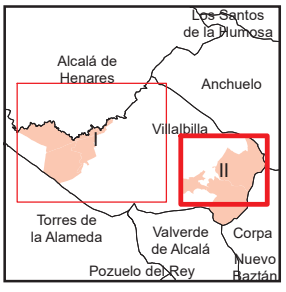
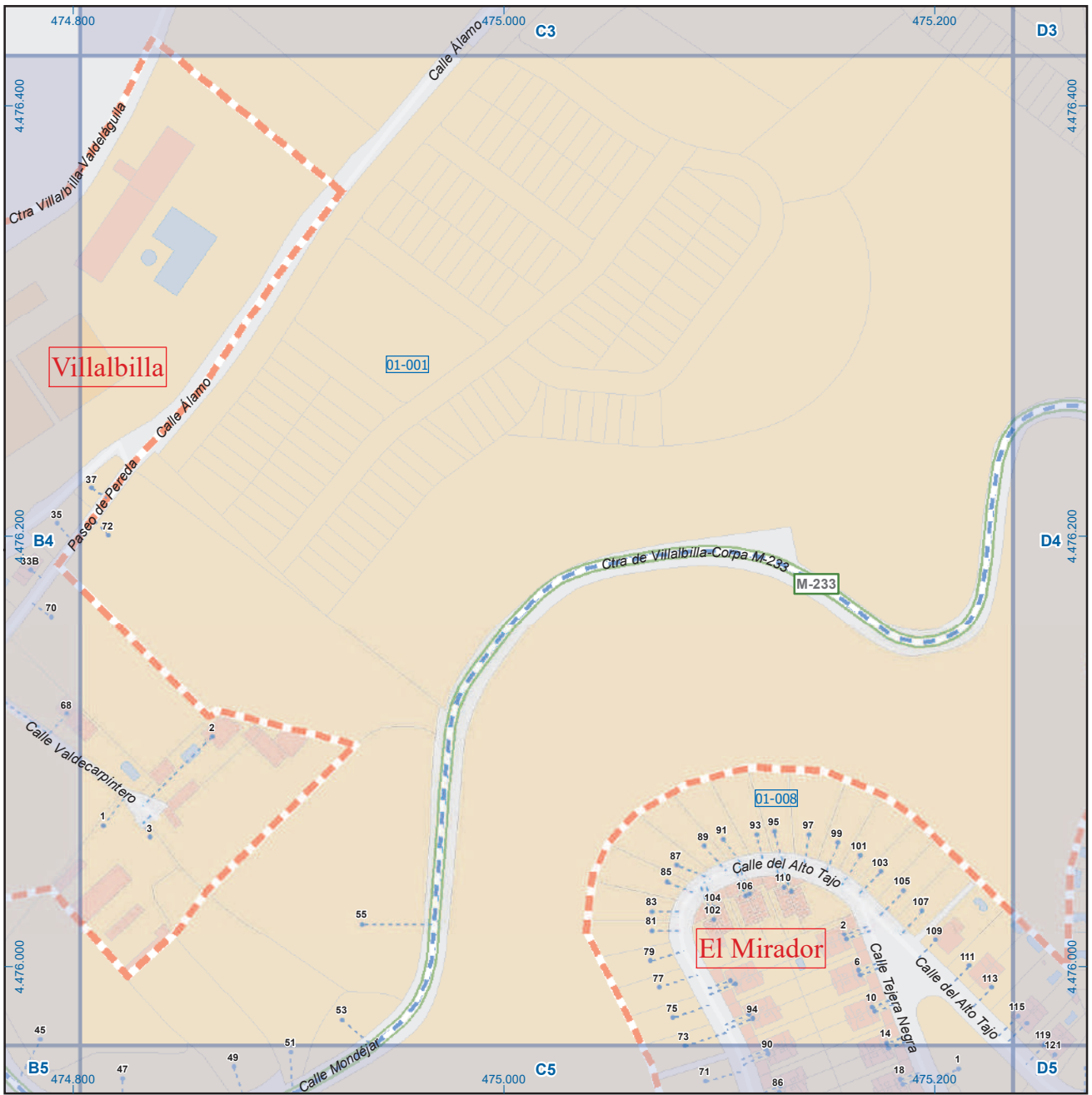
Leyenda



Dirección General de Economía
CONSEJERÍA DE ECONOMÍA,
HACIENDA Y EMPLEO

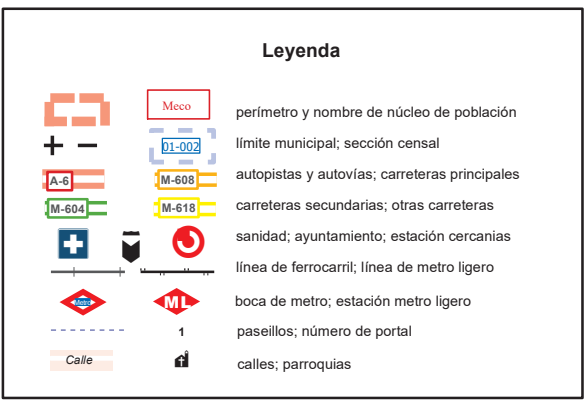


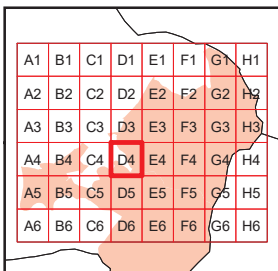
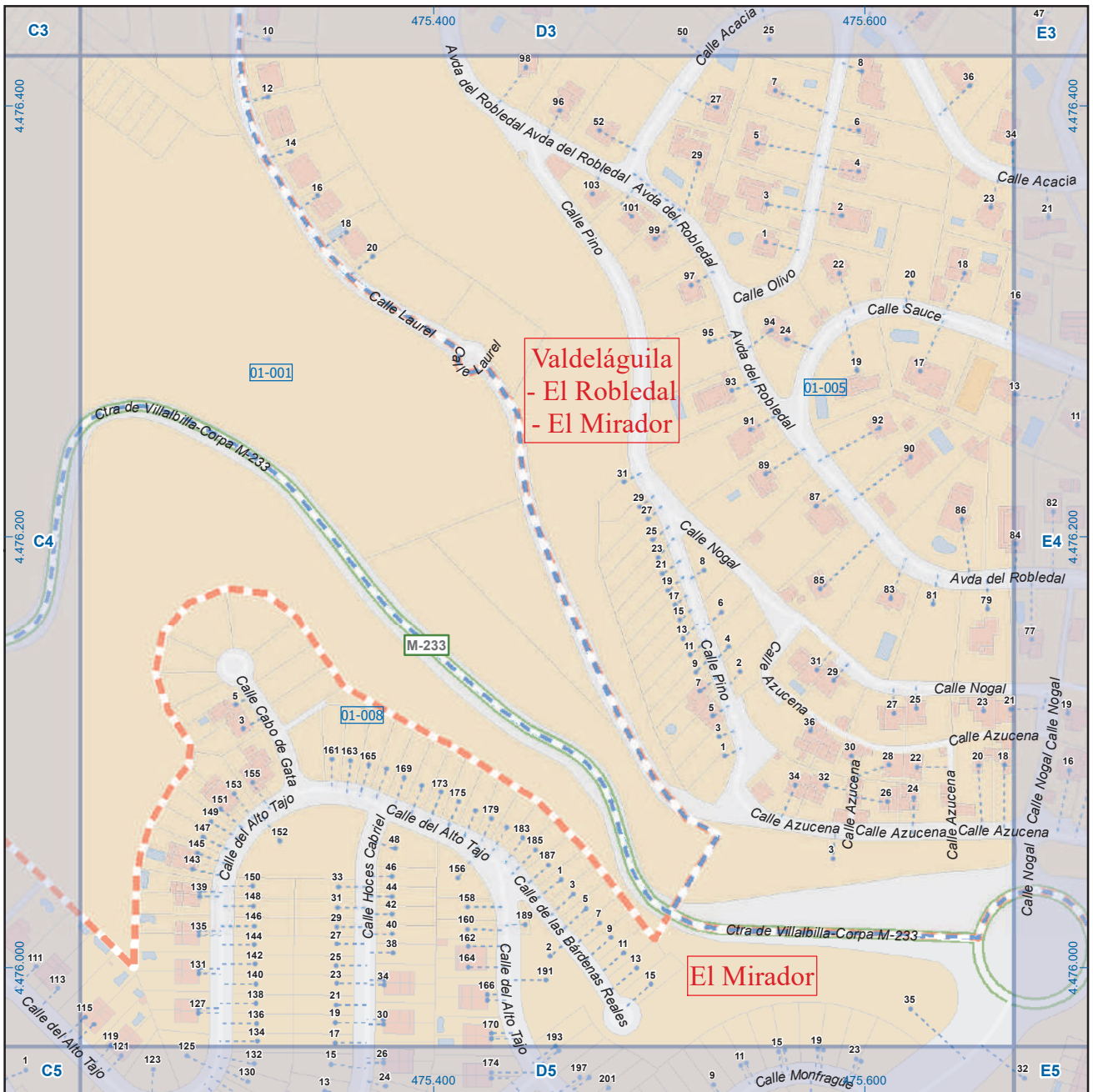
Mapa II - B4



Villalbilla

Leyenda





Villalbilla

Legenda

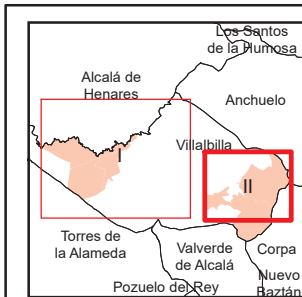
	Meco	perímetro y nombre de núcleo de población
	01-002	límite municipal; sección censal
	A-6	autopistas y autovías; carreteras principales
	M-604	carreteras secundarias; otras carreteras
		sanidad; ayuntamiento; estación cercanías
		línea de ferrocarril; línea de metro ligero
		boca de metro; estación metro ligero
	ML	
	1	paseillos; número de portal
	Calle	calles; parroquias



Dirección General de Economía
CONSEJERÍA DE ECONOMÍA,
HACIENDA Y EMPLEO



Mapa II - D4

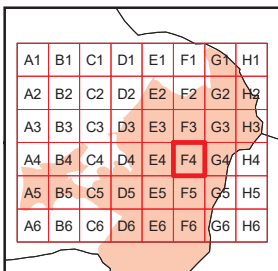


A1	B1	C1	D1	E1	F1	G1	H1
A2	B2	C2	D2	E2	F2	G2	H2
A3	B3	C3	D3	E3	F3	G3	H3
A4	B4	C4	D4	E4	F4	G4	H4
A5	B5	C5	D5	E5	F5	G5	H5
A6	B6	C6	D6	E6	F6	G6	H6

Villalbilla

Leyenda

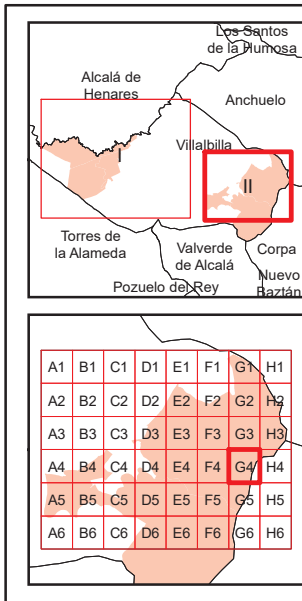
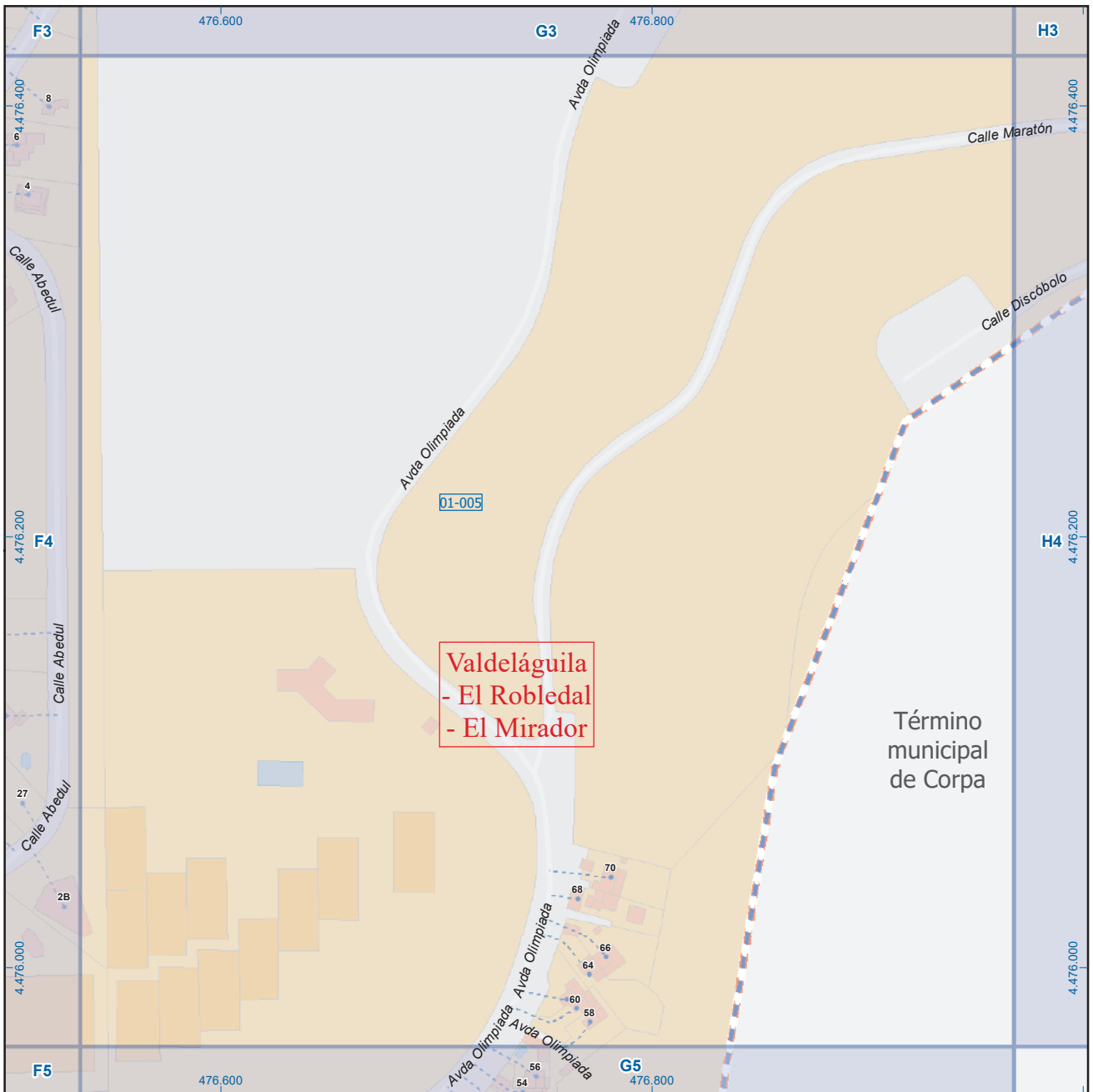
	Meco	perímetro y nombre de núcleo de población
	01-002	límite municipal; sección censal
	A-6	autopistas y autovías; carreteras principales
	M-604	carreteras secundarias; otras carreteras
		sanidad; ayuntamiento; estación cercanías
		línea de ferrocarril; línea de metro ligero
		boca de metro; estación metro ligero
	1	paseillos; número de portal
	Calle	calles; parroquias



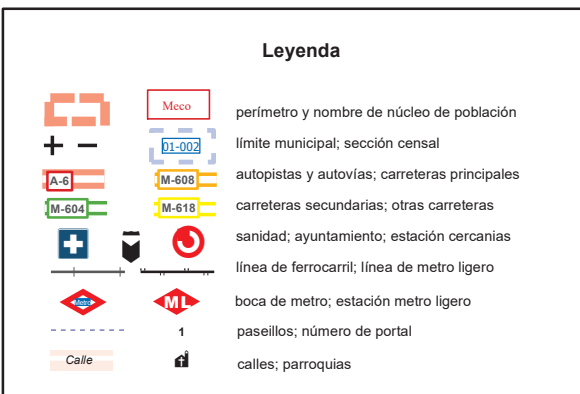
Villalbilla

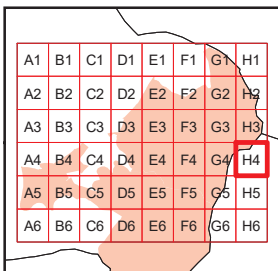
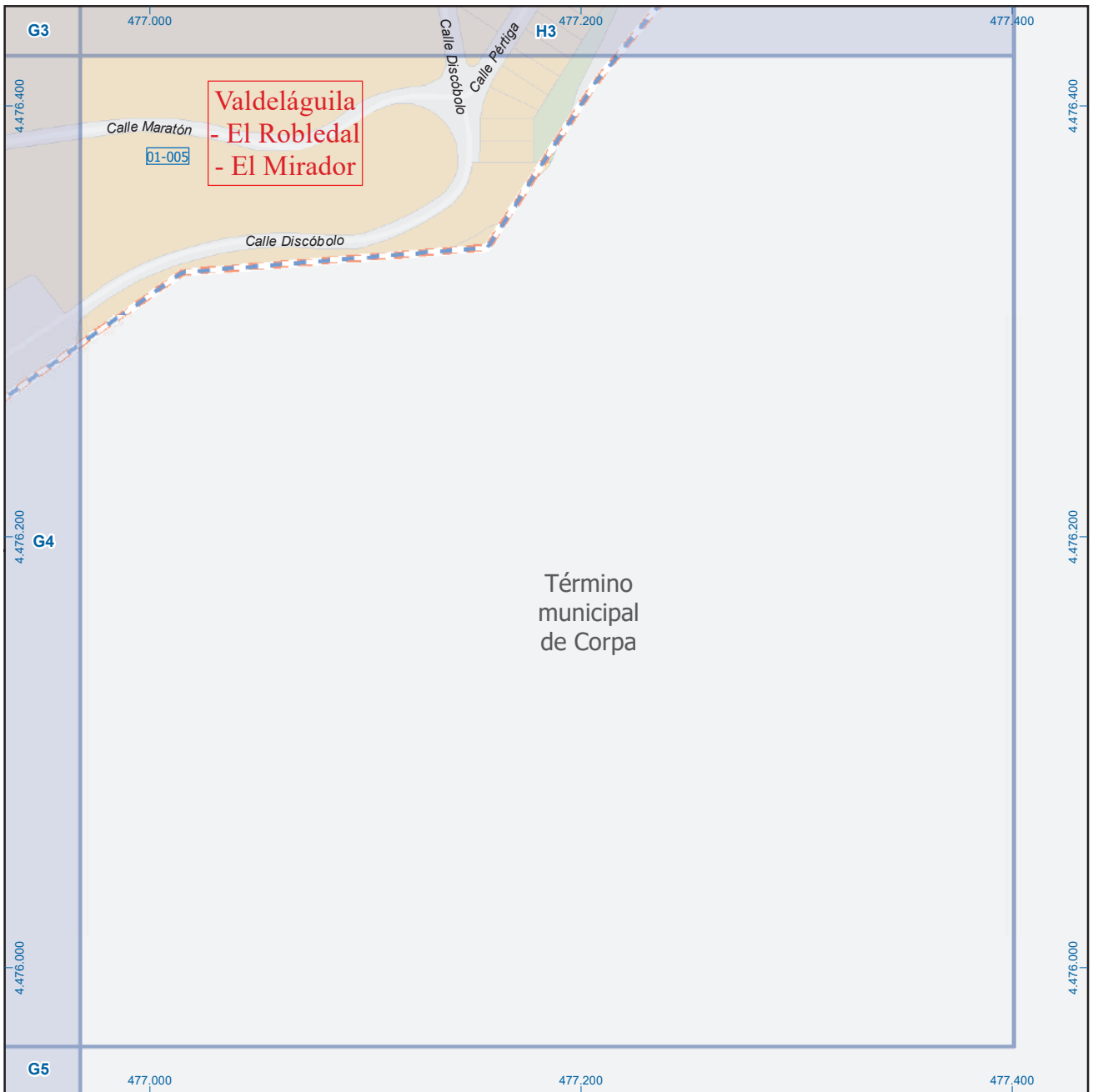
Legenda

- Meco: perímetro y nombre de núcleo de población
- D1-002: límite municipal; sección censal
- A-6: autopistas y autovías; carreteras principales
- M-604: carreteras secundarias; otras carreteras
- Sanidad; ayuntamiento; estación cercanías
- Línea de ferrocarril; línea de metro ligero
- Boca de metro; estación metro ligero
- Paseillos; número de portal
- Calle: calles; parroquias



Villalbilla

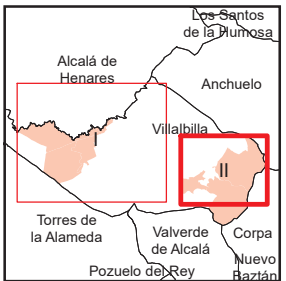




Villalbilla

Leyenda





A1	B1	C1	D1	E1	F1	G1	H1
A2	B2	C2	D2	E2	F2	G2	H2
A3	B3	C3	D3	E3	F3	G3	H3
A4	B4	C4	D4	E4	F4	G4	H4
A5	B5	C5	D5	E5	F5	G5	H5
A6	B6	C6	D6	E6	F6	G6	H6

Villalbilla

Leyenda

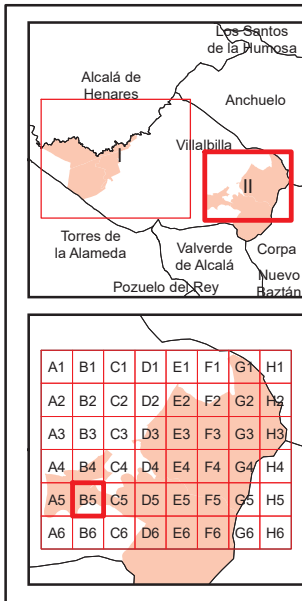
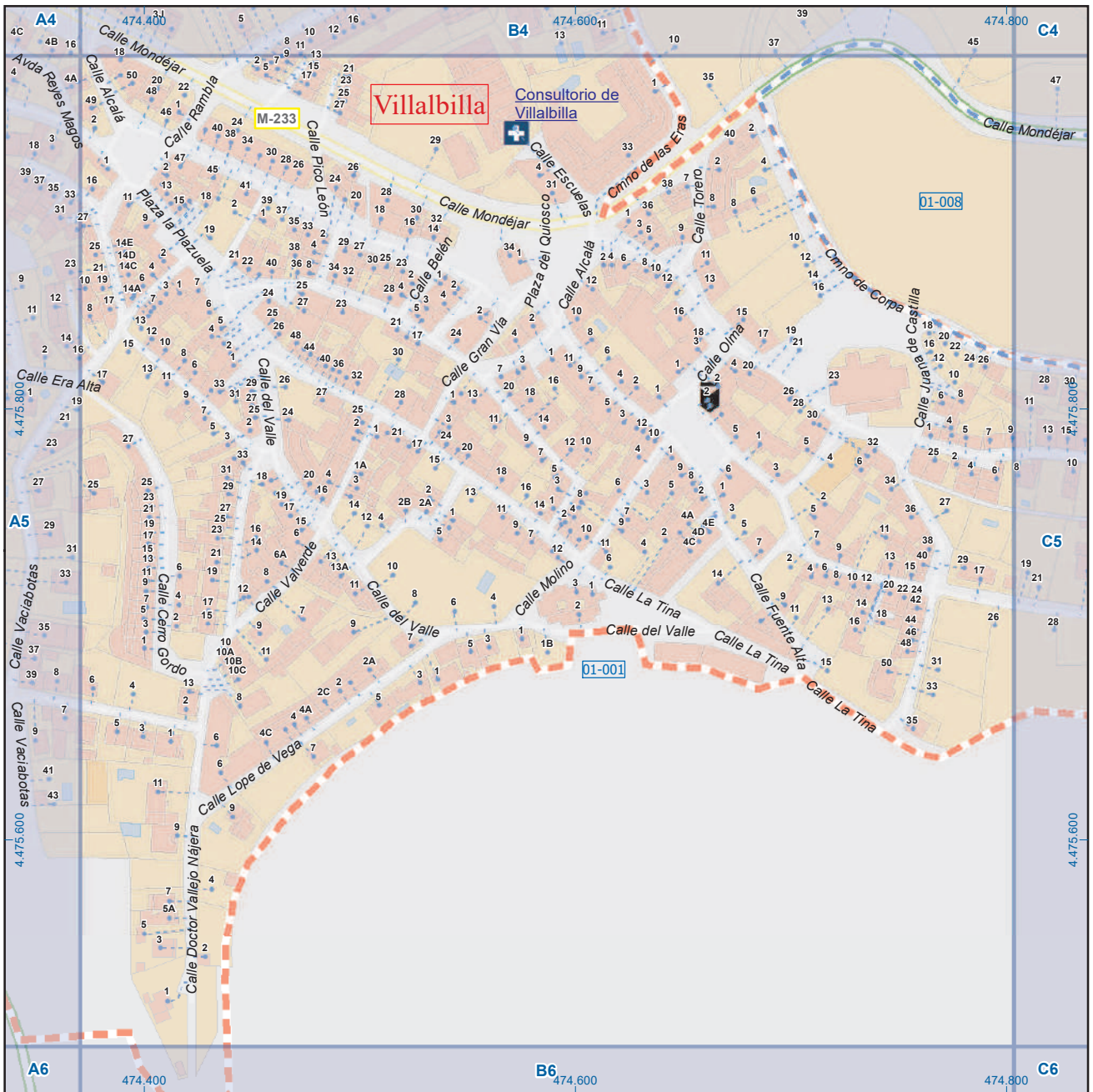
- Meco perimetro y nombre de núcleo de población
- 01-001 límite municipal; sección censal
- A-6 M-608 autopistas y autovías; carreteras principales
- M-604 M-618 carreteras secundarias; otras carreteras
- Sanidad; ayuntamiento; estación cercanías
- Línea de ferrocarril; línea de metro ligero
- Boca de metro; estación metro ligero
- Paseillos; número de portal
- Calle calles; parroquias



Dirección General de Economía
CONSEJERÍA DE ECONOMÍA,
HACIENDA Y EMPLEO



Mapa II - A5



Villalbilla

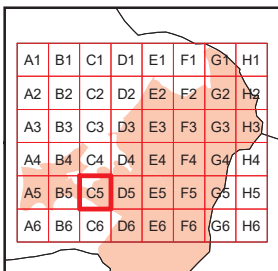
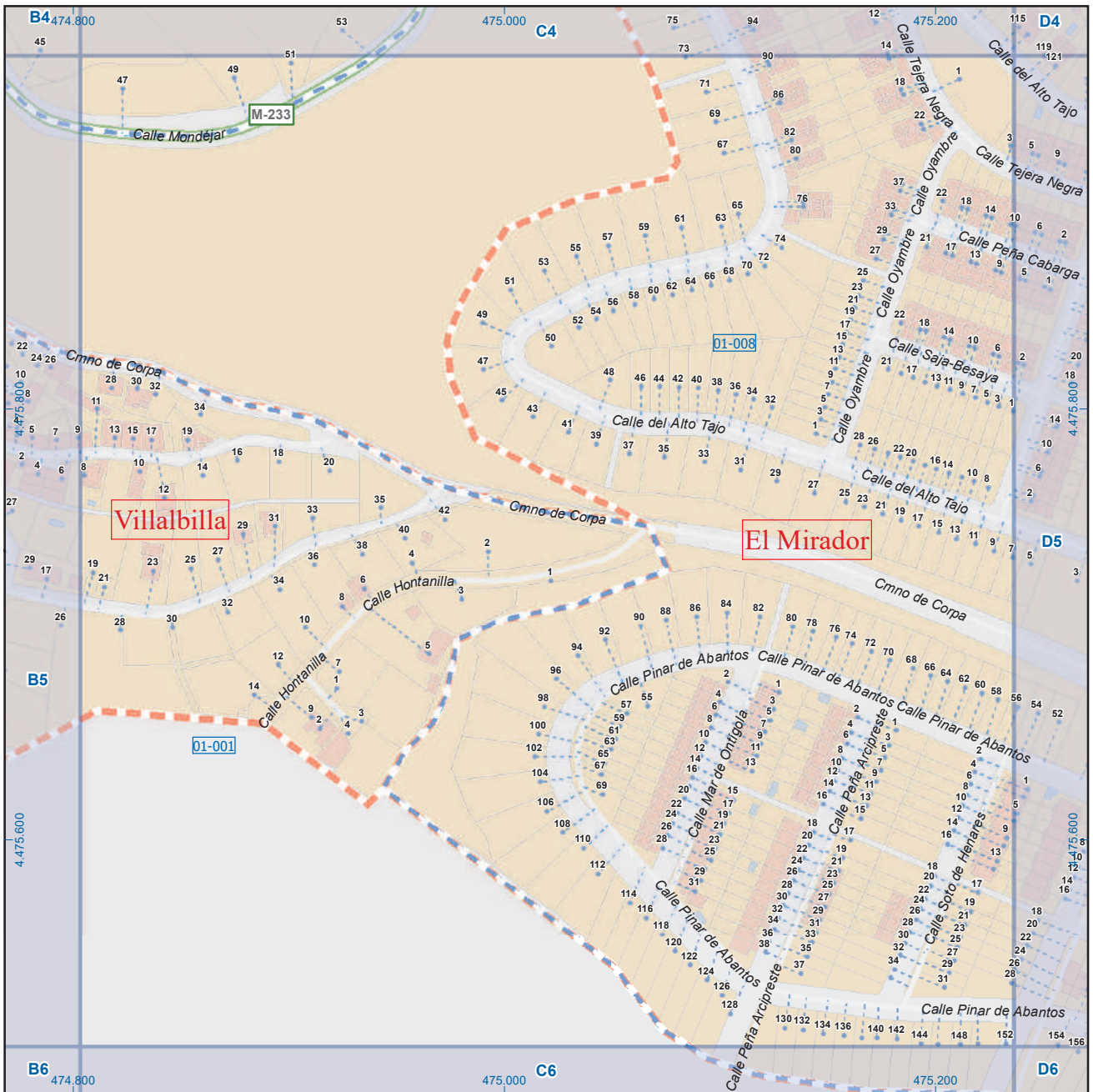
Legenda

	Meco	perímetro y nombre de núcleo de población
	01-002	límite municipal; sección censal
	A-6	autopistas y autovías; carreteras principales
	M-604	carreteras secundarias; otras carreteras
		sanidad; ayuntamiento; estación cercanías
		línea de ferrocarril; línea de metro ligero
	ML	boca de metro; estación metro ligero
	1	paseillos; número de portal
	Calle	calles; parroquias


 Dirección General de Economía
 CONSEJERÍA DE ECONOMÍA,
 HACIENDA Y EMPLEO



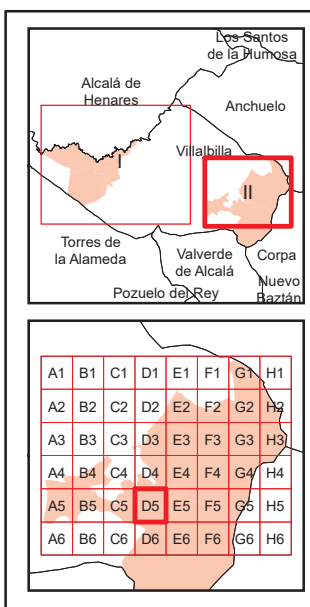
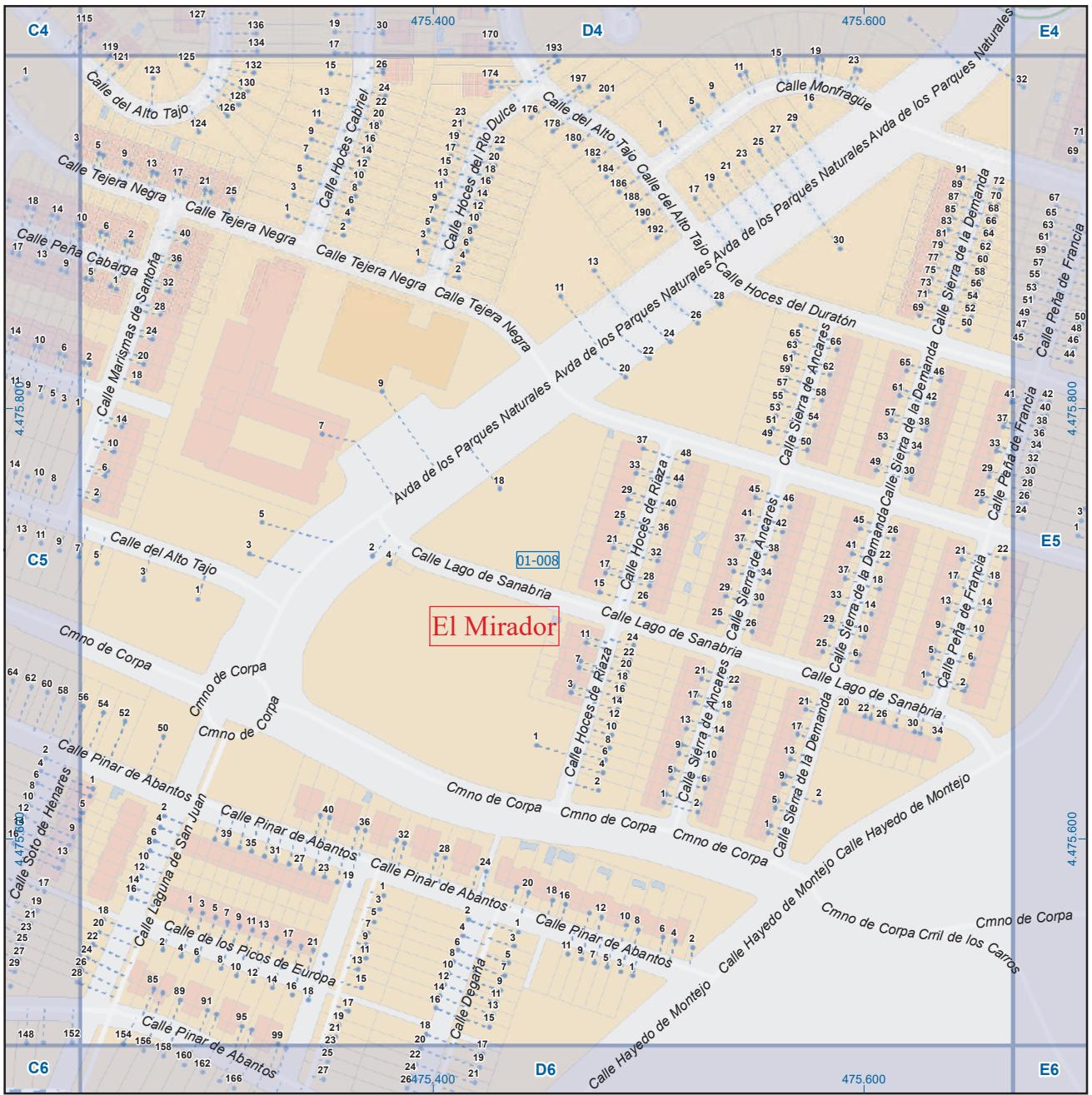
Mapa II - B5



Villalbilla

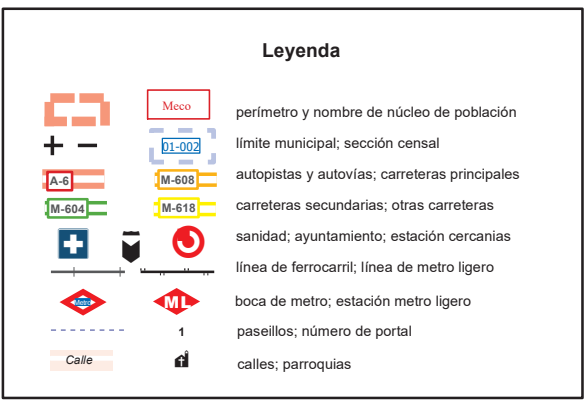
Leyenda





Villalbilla

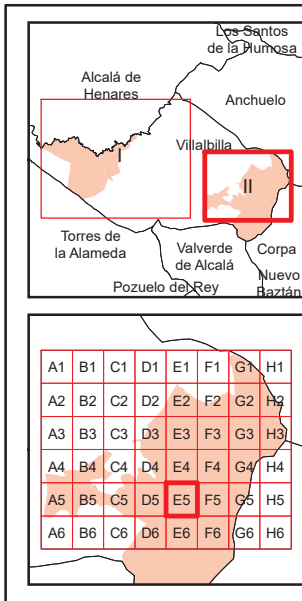
Leyenda



Dirección General de Economía
CONSEJERÍA DE ECONOMÍA,
HACIENDA Y EMPLEO



Mapa II - D5



Villalbilla

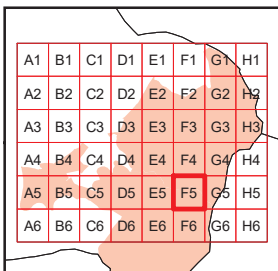
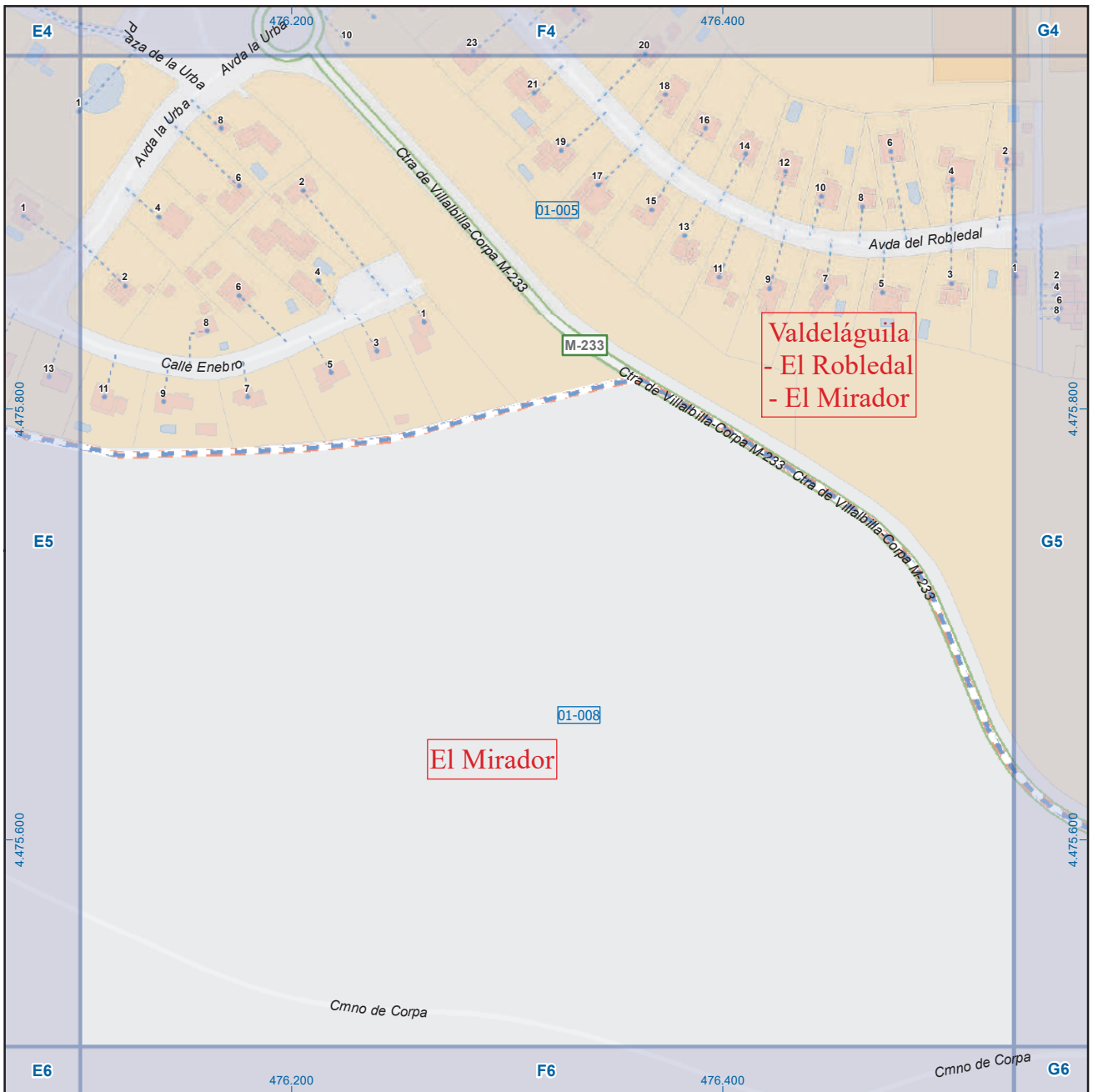
Leyenda

	Meco	perímetro y nombre de núcleo de población
	01-002	límite municipal; sección censal
	M-608	autopistas y autovías; carreteras principales
	M-618	carreteras secundarias; otras carreteras
		sanidad; ayuntamiento; estación cercanías
		línea de ferrocarril; línea de metro ligero
		boca de metro; estación metro ligero
	1	paseillos; número de portal
	Calle	calles; parroquias

Dirección General de Economía
 CONSEJERÍA DE ECONOMÍA,
 HACIENDA Y EMPLEO



Mapa II - E5

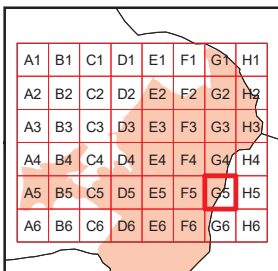
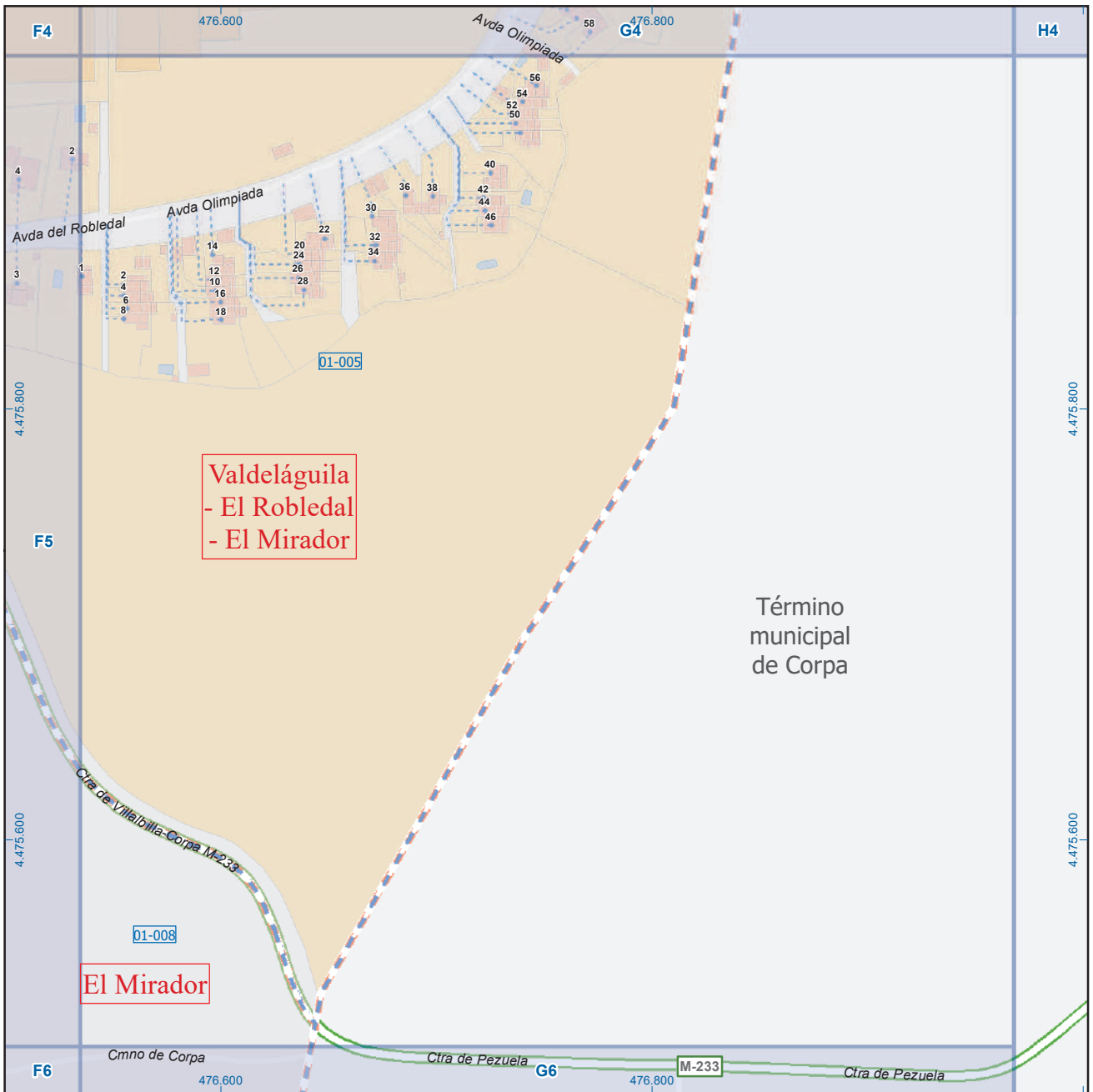


Villalbilla

Leyenda

- Meco: perímetro y nombre de núcleo de población
- 01-002: límite municipal; sección censal
- A-6, M-608: autopistas y autovías; carreteras principales
- M-604, M-618: carreteras secundarias; otras carreteras
- Sanidad; ayuntamiento; estación cercanías
- Línea de ferrocarril; línea de metro ligero
- Boca de metro; estación metro ligero
- Paseillos; número de portal
- Calle
- Calles; parroquias

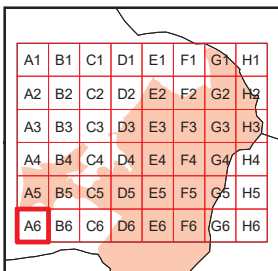
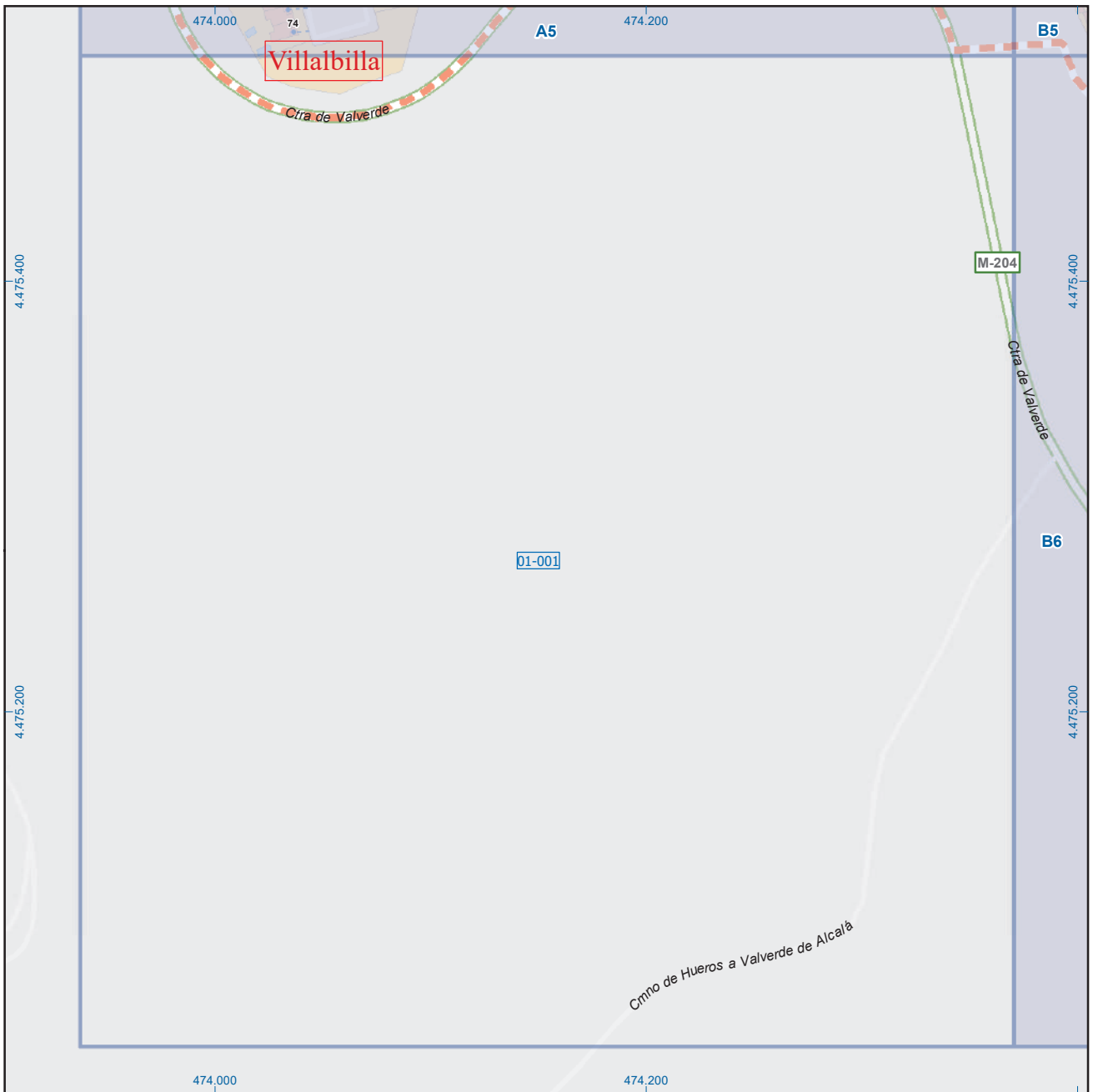




Villalbilla

Leyenda

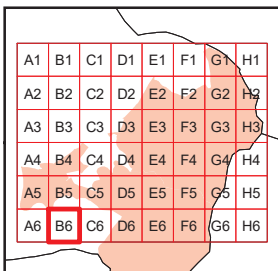
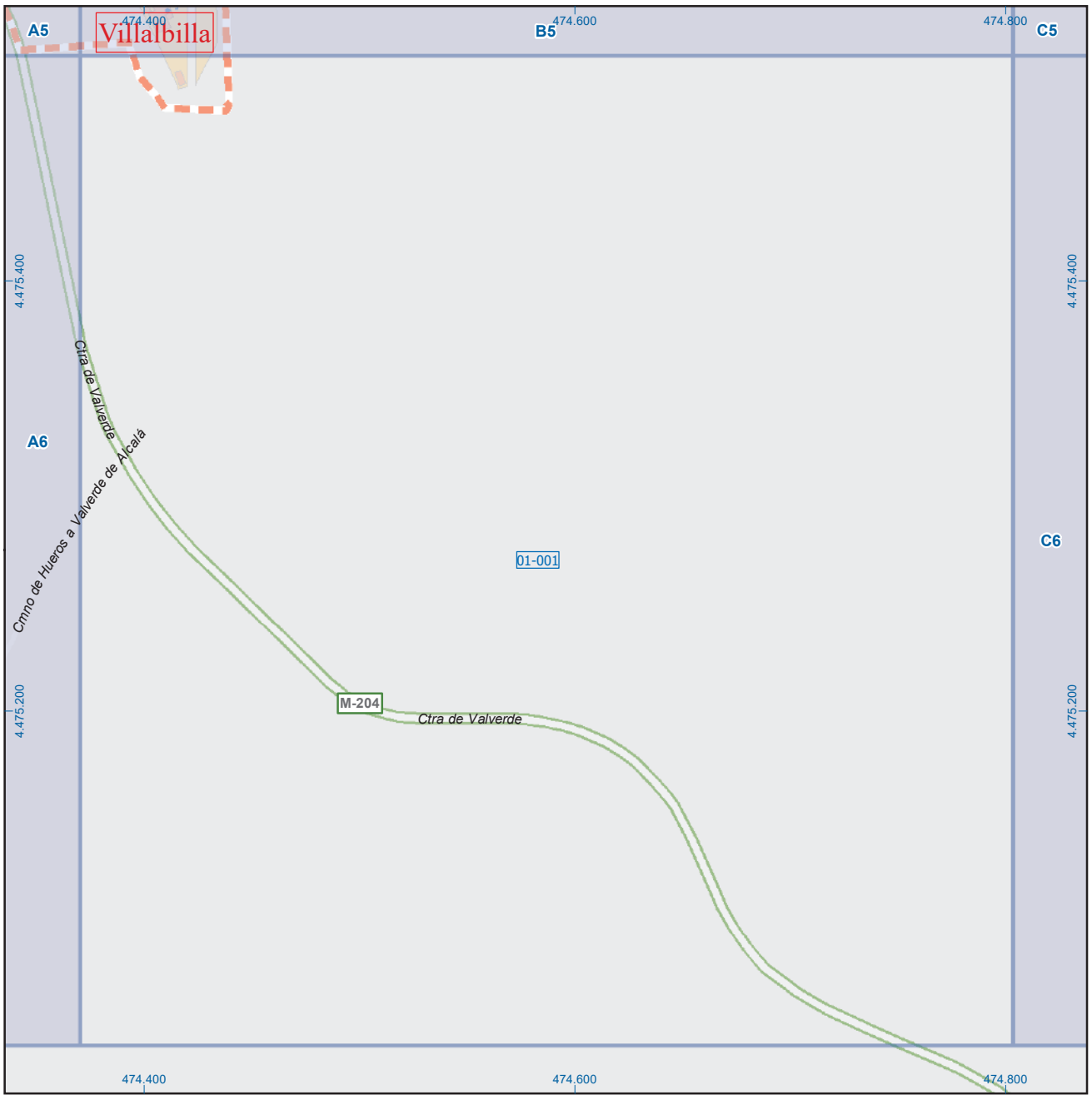
	Meco	perímetro y nombre de núcleo de población
	01-002	límite municipal; sección censal
	A-6	autopistas y autovías; carreteras principales
	M-604	carreteras secundarias; otras carreteras
		sanidad; ayuntamiento; estación cercanías
		línea de ferrocarril; línea de metro ligero
		boca de metro; estación metro ligero
	1	paseillos; número de portal
	Calle	calles; parroquias



Villalbilla

Leyenda

- Meco: perímetro y nombre de núcleo de población
- 01-002: límite municipal; sección censal
- A-6, M-608: autopistas y autovías; carreteras principales
- M-604, M-618: carreteras secundarias; otras carreteras
- Sanidad; ayuntamiento; estación cercanías
- Línea de ferrocarril; línea de metro ligero
- Boca de metro; estación metro ligero
- Paseillos; número de portal
- Calle
- Calles; parroquias



Villalbilla

Leyenda

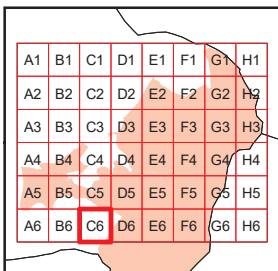
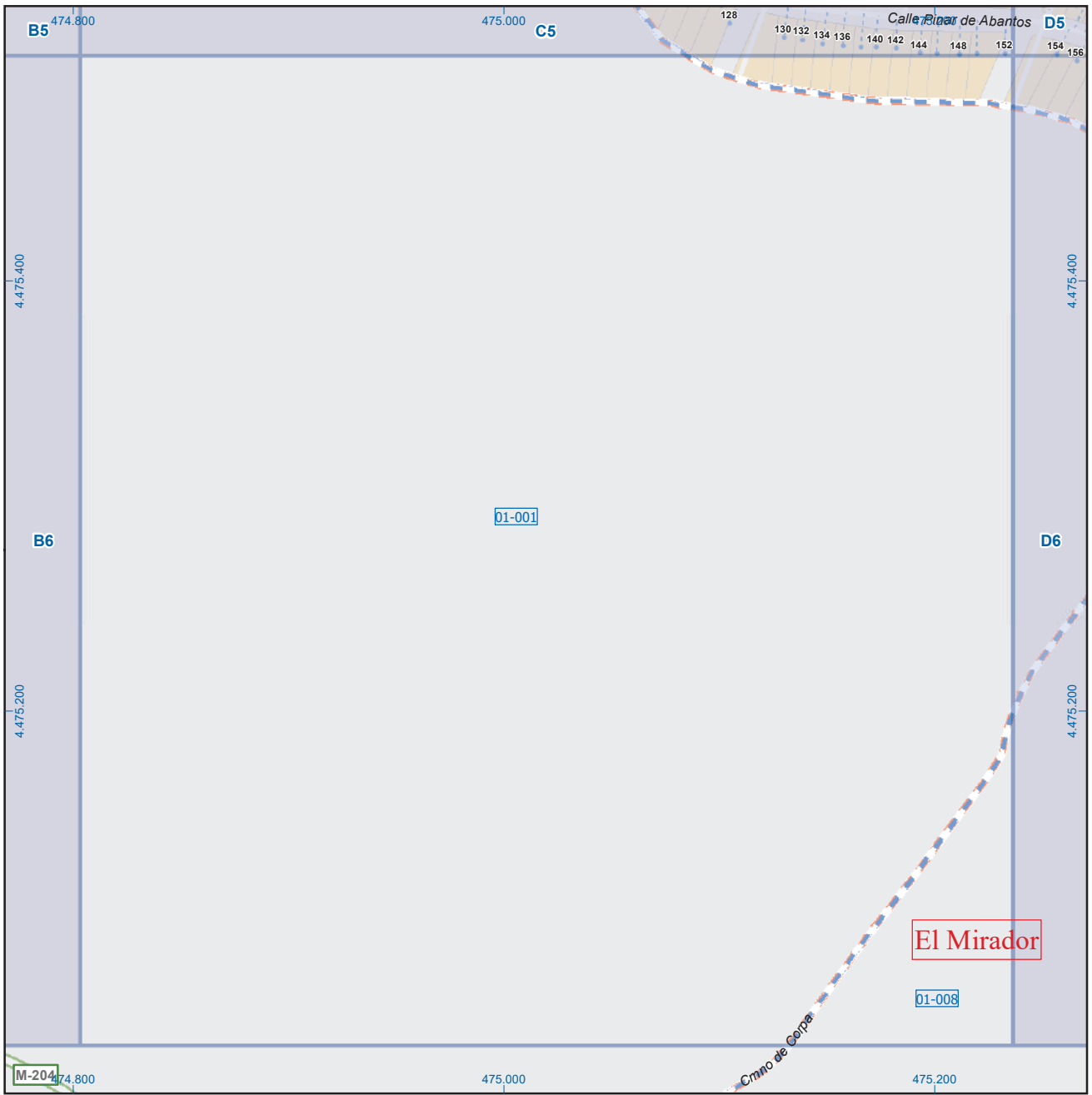
	Meco	perímetro y nombre de núcleo de población
	01-002	límite municipal; sección censal
	A-6	autopistas y autovías; carreteras principales
	M-604	carreteras secundarias; otras carreteras
		sanidad; ayuntamiento; estación cercanías
		línea de ferrocarril; línea de metro ligero
		boca de metro; estación metro ligero
	1	paseillos; número de portal
	Calle	calles; parroquias



Dirección General de Economía
CONSEJERÍA DE ECONOMÍA,
HACIENDA Y EMPLEO



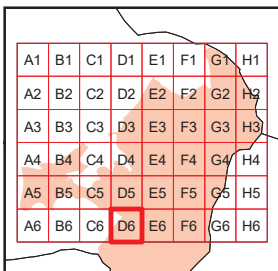
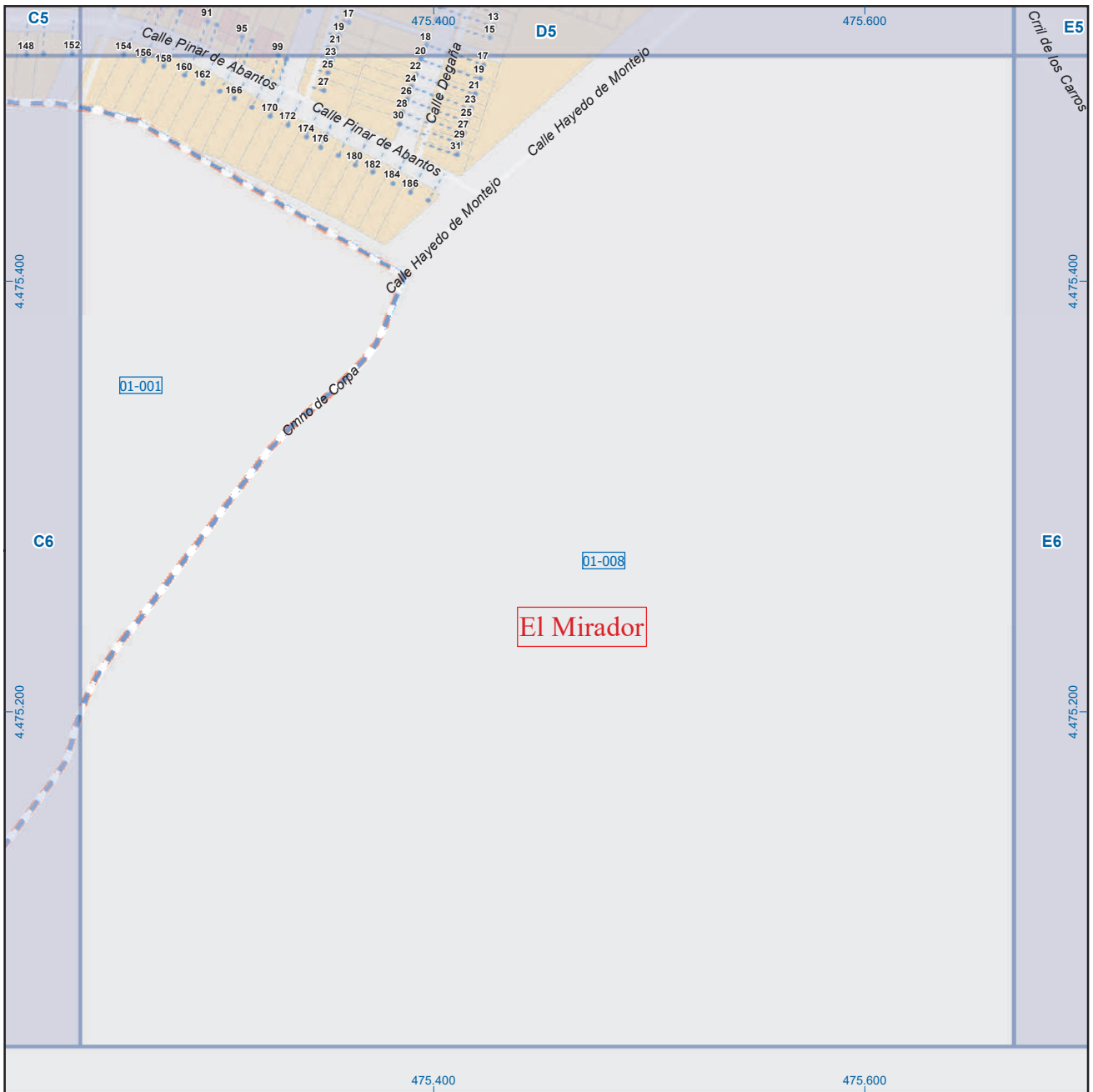
Mapa II - B6



Villalbilla

Leyenda

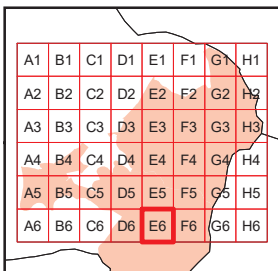
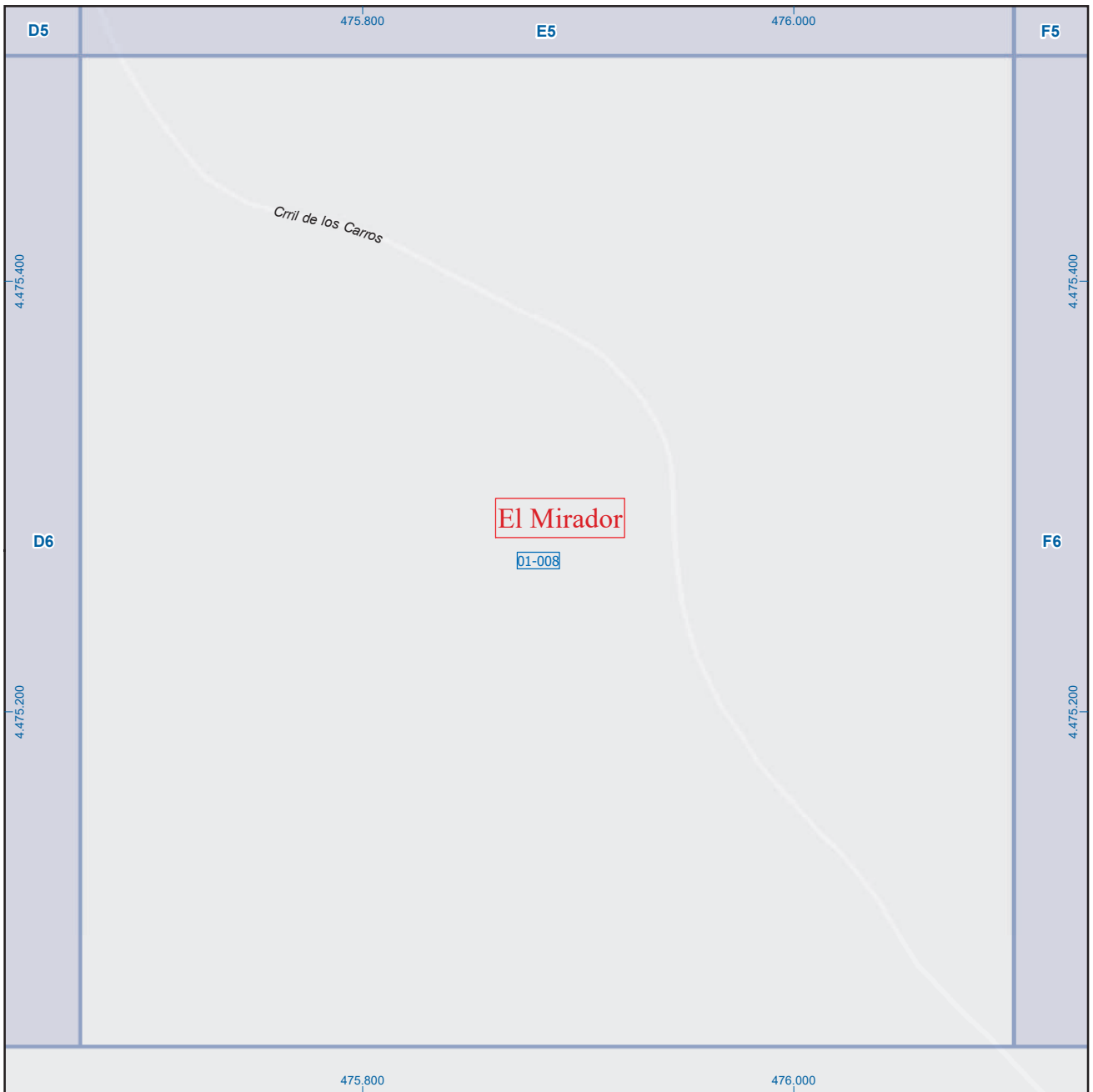
- Meco: perímetro y nombre de núcleo de población
- 01-002: límite municipal; sección censal
- A-6, M-608: autopistas y autovías; carreteras principales
- M-604, M-618: carreteras secundarias; otras carreteras
- Sanidad; ayuntamiento; estación cercanías
- Línea de ferrocarril; línea de metro ligero
- Boca de metro; estación metro ligero
- Paseillos; número de portal
- Calle
- Calles; parroquias



Villalbilla

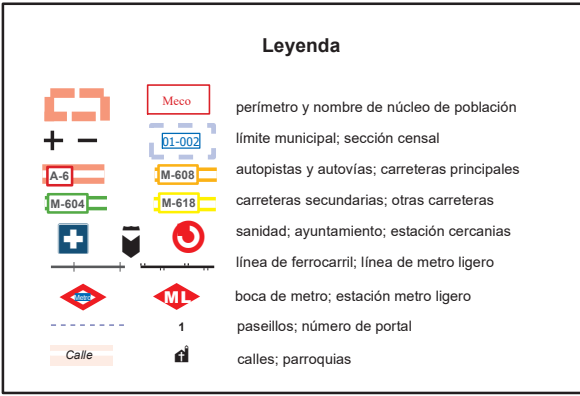
Leyenda

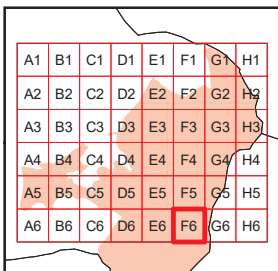
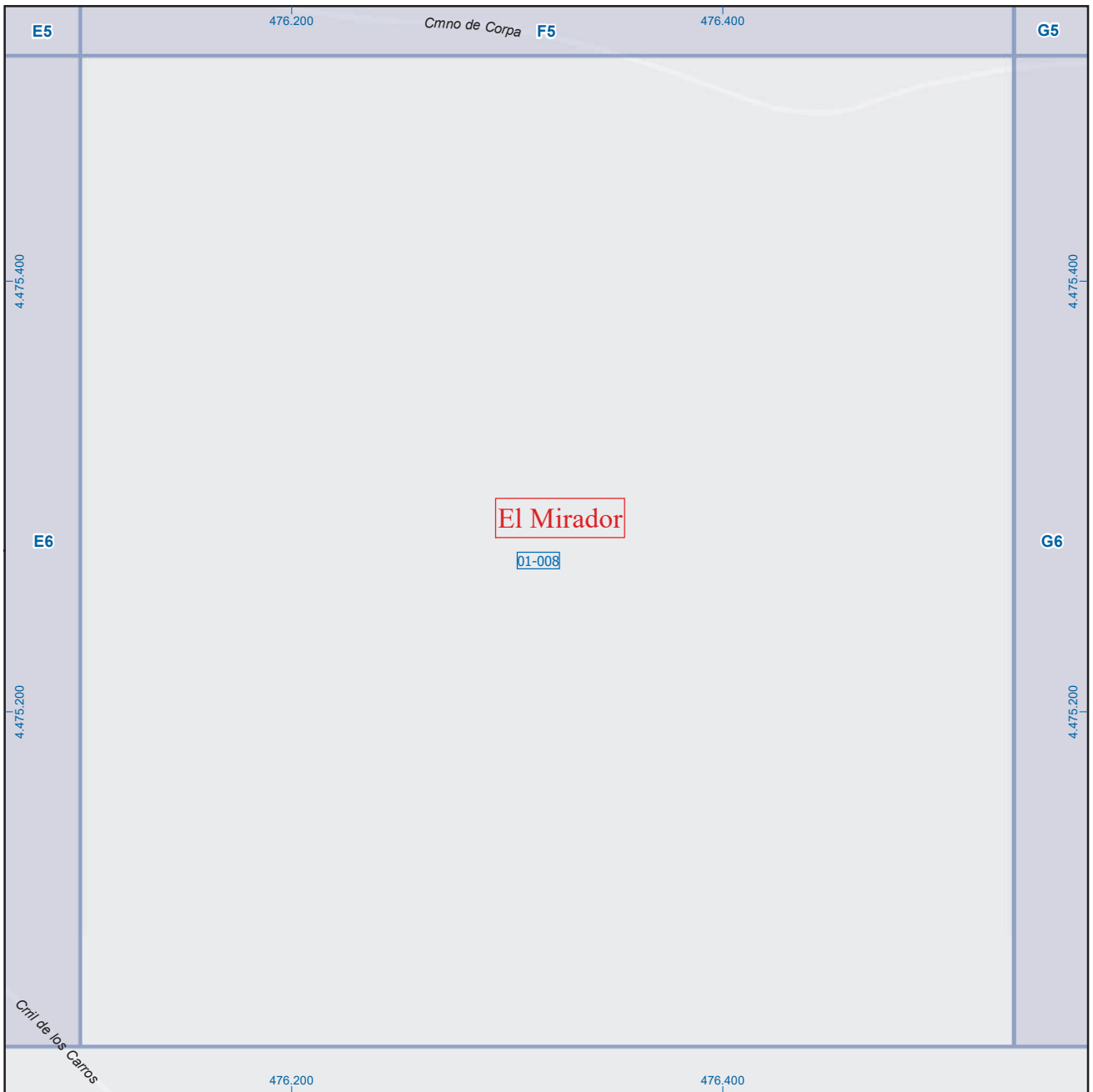




Villalbilla

Leyenda

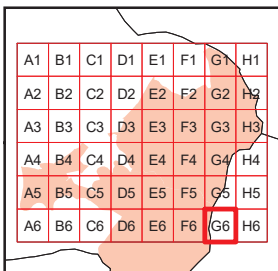
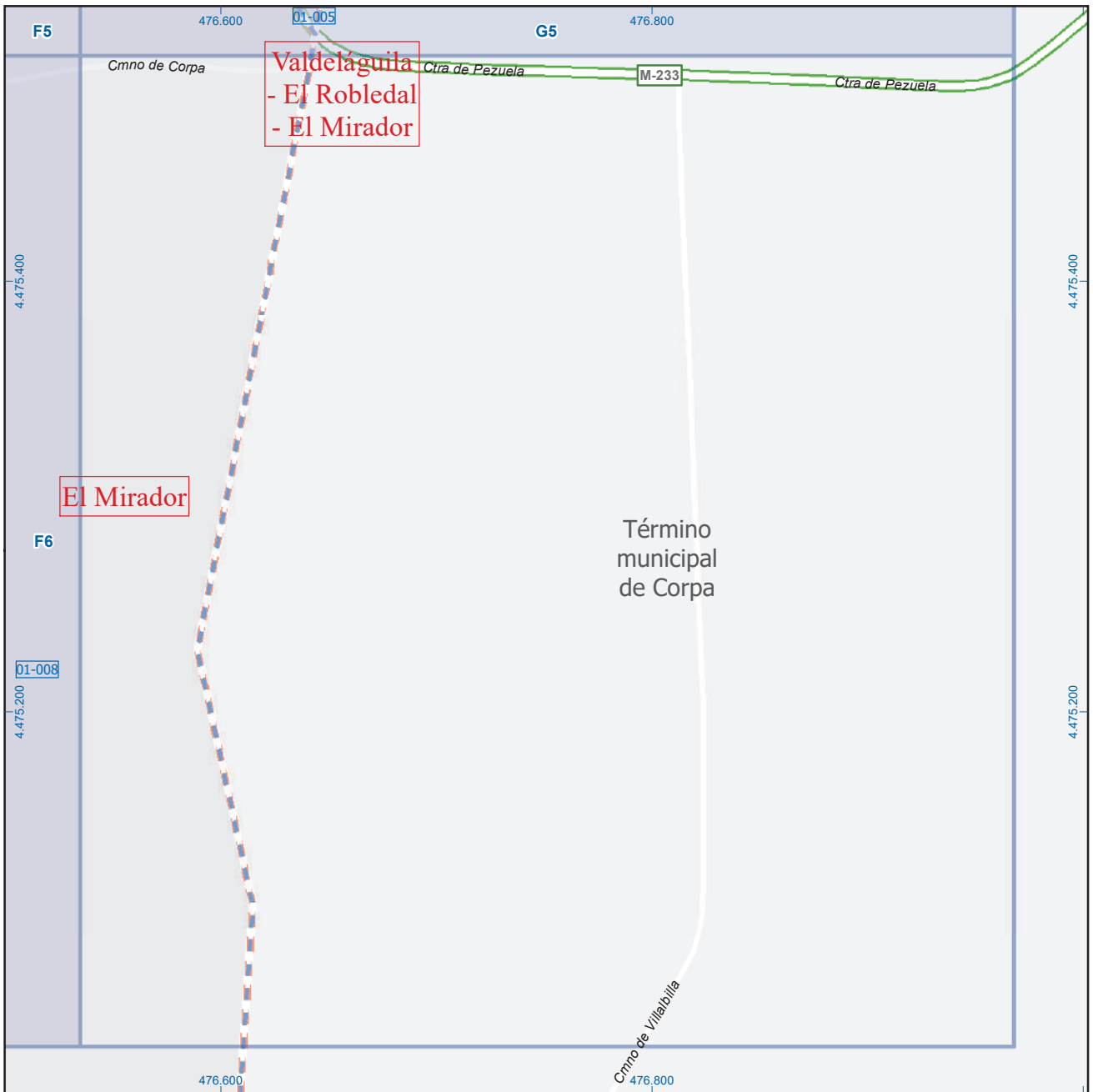




Villalbilla

Leyenda

- Meco: perímetro y nombre de núcleo de población
- 01-002: límite municipal; sección censal
- A-6, M-608: autopistas y autovías; carreteras principales
- M-604, M-618: carreteras secundarias; otras carreteras
- Sanidad; ayuntamiento; estación cercanías
- Línea de ferrocarril; línea de metro ligero
- Boca de metro; estación metro ligero
- Paseillos; número de portal
- Calle
- Calles; parroquias



Villalbilla

Leyenda

