



El Escorial

PLANO CALLE

Galapagar

Valdemorillo

Colmenarejo

Robledo de Chavela

Valdemorillo

Villarueva del Pardillo

Navalagamella

Villanueva de la Cañada



Dirección General de Economía
CONSEJERÍA DE ECONOMÍA,
HACIENDA Y EMPLEO

Quijorna

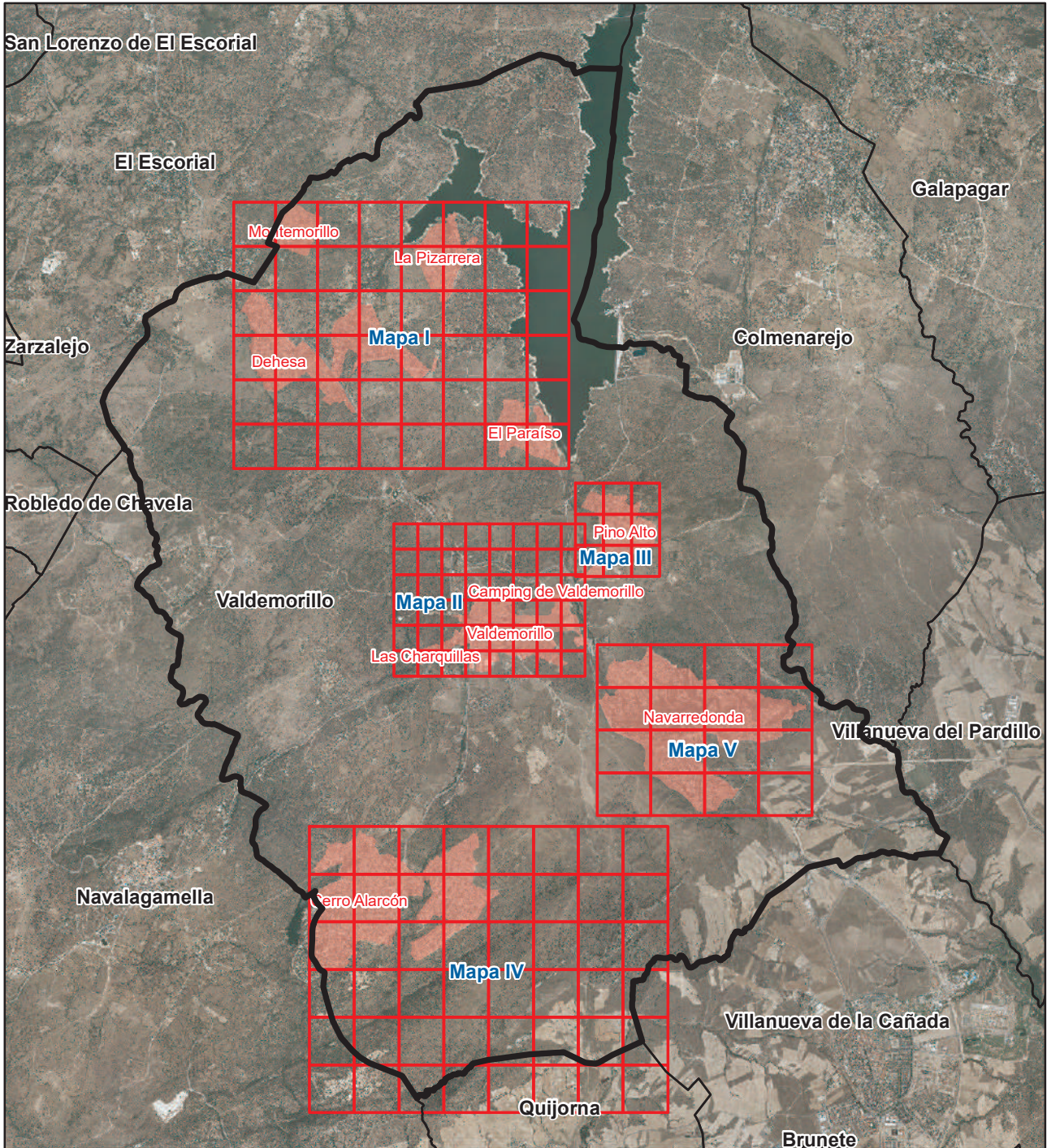
2023

Brunete



ESQUEMA DE DISTRIBUCIÓN DEL CALLEJERO POR PLANOS

Valdemorillo



Literal de Vía	Numeración		Mapa	Hojas
	Desde	Hasta		
Ctra (Navalagamella)	4	8	II	C5
Calle Abantos	1	1	V	A1
Calle Abantos	2	8	V	A1
Calle Abedul	2	4	V	B4
Calle Abedul	3	17	V	B4
Calle Abeto	1	5	V	B4
Calle Abeto	2	8	V	B4
Calle Águila	1	27	V	B3
Calle Águila	2	36	V	B3
Calle Alameda de la Pedriza	1	3	V	B1
Calle Alameda de la Pedriza	2	10	V	B1
Avda de la Alcazaba	1	5	IV	B1
Avda de la Alcazaba	2	6	IV	B1
Avda de la Alcazaba	11	41	IV	A2
Avda de la Alcazaba	12	16	IV	A2
Avda de los Alcázares	1	9	IV	B1
Avda de los Alcázares	2	24	IV	B1
Avda de los Alcázares	15	19	IV	B2
Avda de los Alcázares	30	34	IV	B2
Calle Alcoraz	1	9	I	B1
Calle Alcoraz	2	10	I	B1
Calle Alcotán	1	11	V	B3
Calle Alcotán	2	12	V	B3
Calle Algarrobo	1	5	I	G6
Calle Almajanes	1	5	V	D2
Calle Almajanes	2	4	V	D2
Calle Almendro del Paraíso	1	9	I	G6
Calle Almendro del Paraíso	2	10	I	G6
Calle Almendros	1	7	V	A1
Calle Almendros	2	4	V	A1
Calle Alto de Santa Ana	6	10	II	G5
Calle Amapolas	24	32	I	B4
Calle Ángel	1	3	II	E5
Calle Ángel	2	26	II	E5
Calle Antoñete	1	7	II	D5
Calle Antoñete	2	14	II	D5
Calle Aprisco	1	5	V	B2
Calle Aprisco	2	6	V	B2
Calle Arce	4	6	V	B4
Calle Arce	19	27	V	B4
Calle Arce	24	32	V	C4
Calle Arce	41	53	V	C4

Literal de Vía	Numeración		Mapa	Hojas
	Desde	Hasta		
Calle Arga	1	5	III	C2
Calle Arga	2	4	III	C2
Calle Arriería	1	29	II	E5
Calle Arriería	2	18	II	E5
Trva Arriería	1	5	II	E5
Trva Arriería	2	10	II	E5
Calle Arroyo de los Chopos	20	20	V	B2
Calle Arroyo de San Juan	1	23	V	A2
Calle Arroyo de San Juan	2	22	V	A2
Calle Arroyo de San Juan	43	45	V	B3
Calle Arroyo de San Juan	48	48	V	B3
Calle Arroyo del Negrillo	1	7	II	E5
Calle Arroyo del Negrillo	20	22	II	D5
Calle Arroyo del Negrillo	33	39	II	D5
Calle Azor	1	7	V	B3
Calle Azor	2	8	V	B3
Calle Azucenas	1	3	I	A4
Calle Azucenas	2	6	I	A4
Calle Balconcillos	1	27	II	E4
Calle Balconcillos	2	18	II	E4
Calle Bardagueras	1	9	V	A1
Calle Bardagueras	2	8	V	A1
Calle Begonias	1	1	I	A3
Calle Begonias	2	2	I	A3
Calle Benlliure	16	30	II	F4
Calle Brisa	1	5	V	C3
Calle Brisa	2	10	V	C3
Calle Brunete	1	7	II	D5
Calle Cabeza Aguda	1	13	V	D2
Calle Cabeza Aguda	2	12	V	D2
Calle Calas	1	9	I	A4
Calle Calas	2	14	I	A4
Calle Camino de la Tenería	1	13	II	D4
Calle Camino de la Tenería	2	22	II	D4
Calle Camino del Estanquillo	1	7	II	E4
Calle Camino del Estanquillo	2	2	II	E4
Calle Camino del Estanquillo	9	13	II	E3
Calle Camino del Estanquillo	10	10	II	E3
Calle camino Robledo de Chavela			II	D6
Calle camino Robledo de Chavela	19	117	II	D6
Calle camino Robledo de Chavela	28	28	II	D6
Avda del Canal			V	B4
Avda del Canal	1	17	V	B4
Avda del Canal	2	14	V	B4
Calle Cantarranas	1	7	II	D4

Literal de Vía	Numeración		Mapa	Hojas
	Desde	Hasta		
Calle Cañejal	1	9	V	D3
Calle Cañejal	2	10	V	D3
Calle Caracol	1	19	II	E4
Calle Caracol	2	16	II	E4
Calle Castaño	1	23	I	G6
Calle Castaño	2	28	I	G6
Calle Castillo de Almansa	1	21	IV	B1
Calle Castillo de Almansa	2	22	IV	B1
Calle Castillo de Almodóvar	1	13	IV	B1
Calle Castillo de Almodóvar	2	12	IV	B1
Calle Castillo de Arévalo	1	7	IV	B1
Calle Castillo de Arévalo	2	6	IV	B1
Calle Castillo de Belmonte	9	17	IV	B1
Calle Castillo de Belmonte	10	18	IV	B1
Calle Castillo de Bellver	1	7	IV	A2
Calle Castillo de Bellver	2	10	IV	A2
Calle Castillo de Berlanga	7	11	IV	B1
Calle Castillo de Berlanga	8	12	IV	B1
Calle Castillo de Butrón	1	13	IV	B1
Calle Castillo de Butrón	2	12	IV	B1
Calle Castillo de Castilnovo	1	11	IV	B1
Calle Castillo de Castilnovo	2	14	IV	B1
Calle Castillo de Coca	1	5	IV	B1
Calle Castillo de Coca	2	6	IV	B1
Calle Castillo de Escalona	1	9	IV	A1
Calle Castillo de Escalona	2	10	IV	A1
Calle Castillo de Fuensaldaña	1	15	IV	B1
Calle Castillo de Fuensaldaña	2	14	IV	B1
Calle Castillo de Guadamur	1	23	IV	A1
Calle Castillo de Guadamur	2	28	IV	A1
Calle Castillo de Magalia	1	5	IV	B1
Calle Castillo de Manzanares	1	29	IV	B2
Calle Castillo de Manzanares	2	28	IV	B2
Calle Castillo de Maqueda	1	5	IV	A2
Calle Castillo de Mombeltrán	1	31	IV	A1
Calle Castillo de Mombeltrán	2	30	IV	A1
Calle Castillo de Monteagudo	1	21	IV	A1
Calle Castillo de Monteagudo	2	34	IV	A1
Calle Castillo de Mota	1	25	IV	B2
Calle Castillo de Mota	2	26	IV	B2
Calle Castillo de Olite	1	7	IV	B1
Calle Castillo de Orgaz	1	5	IV	A2
Calle Castillo de Orgaz	2	6	IV	A2
Calle Castillo de Pedraza	1	5	IV	B1
Calle Castillo de Pedraza	2	8	IV	B1

Literal de Vía	Numeración		Mapa	Hojas
	Desde	Hasta		
Calle Castillo de Peñafiel	1	9	IV	B1
Calle Castillo de Peñafiel	2	12	IV	B1
Calle Castillo de Peñíscola	17	29	IV	A2
Calle Castillo de Peñíscola	18	30	IV	A2
Calle Castillo de Turégano	1	13	IV	B1
Calle Castillo de Turégano	2	8	IV	B1
Calle Castillo de Uclés	1	5	IV	A2
Calle Castillo de Uclés	2	6	IV	A2
Calle Castillo de Villaviciosa	1	11	IV	A2
Calle Castillo de Villaviciosa	2	10	IV	A2
Avda de los Castillos			IV	B1
Avda de los Castillos			IV	A1
Avda de los Castillos	3	37	IV	B1
Avda de los Castillos	4	24	IV	B1
Avda de los Castillos	30	38	IV	A1
Avda de los Castillos	40	46	IV	A2
Avda de los Castillos	45	47	IV	A1
Avda de los Castillos	53	63	IV	A2
Avda Cazadero Real	1	1	III	A2
Avda Cazadero Real	8	12	III	B1
Avda Cazadero Real	9	15	III	B1
Calle Cedros	1	47	V	B3
Calle Cedros	2	10	V	B3
Calle Cercadillo	1	11	V	C2
Calle Cercadillo	2	10	V	C2
Avda Cerro Alarcón			IV	B2
Avda Cerro Alarcón	7	51	IV	B2
Avda Cerro Alarcón	14	50	IV	B2
Avda Cerro Alarcón	56	72	IV	B3
Avda Cerro Alarcón	57	67	IV	B3
Ctra Cerro Alarcón	7	35	II	D5
Calle Cerro de las Higueras	17	27	V	B2
Calle Cerro de las Higueras	30	36	V	B2
Calle Cerro de las Ulagas	1	23	V	A2
Calle Cerro de las Ulagas	2	36	V	A2
Calle Cerro del Águila	1	15	V	C2
Calle Cerro del Águila	2	6	V	C2
Calle Cetreros	1	11	V	B2
Calle Cetreros	2	12	V	B2
Calle Cigüeña	1	7	II	D4
Calle Cigüeña	2	6	II	D4
Calle Ciruelo	1	23	I	G6
Calle Ciruelo	2	22	I	G6
Calle Coches			II	E3
Calle Coches	8	10	II	D4

Literal de Vía	Numeración		Mapa	Hojas
	Desde	Hasta		
Calle Coches	15	31	II	D4
Calle Coches	24	28	II	D4
Calle Coches	37	37	II	E3
Calle Coches	38	42	II	E3
Calle Coches	41	43	II	E3
Calle Coches	50	50	II	E3
Trva los Coches			II	E4
Trva los Coches	1	1	II	D4
Trva los Coches	2	6	II	D4
Trva los Coches	9	25	II	E4
Trva los Coches	10	14	II	E4
Calle Colmenar	12	18	I	E2
Calle Colmenar	15	23	I	E2
Ctra Colmenarejo (M-510)	1	1	II	G5
Ctra Colmenarejo (M-510)	2	2	II	G5
Ctra Colmenarejo (M-510)	19	23	II	H3
Plaza del Conde	1	2	II	D4
Plaza del Conde	3	4	II	D4
Plaza del Conde	5	5	II	D4
Plaza Constitución			II	D4
Plaza Constitución	1	2	II	D4
Plaza Constitución	3	6	II	D4
Plaza Constitución	7	10	II	D4
Plaza Constitución	11	17	II	D4
Plaza Constitución	18	20	II	D4
Calle Cortejos	5	13	V	B2
Calle Cortejos	14	20	V	B2
Calle Covachuelas	1	11	II	E5
Calle Covachuelas	2	30	II	E5
Plaza del Cristo	1	6	II	D4
Plaza del Cristo	7	12	II	D4
Calle Cruz del Terrero	1	7	V	D3
Calle Cruz del Terrero	2	8	V	D3
Calle Cruz del Velayo	1	3	V	D2
Calle Cruz del Velayo	2	8	V	D2
Avda Cruz Verde del Cerro	1	9	IV	C1
Avda Cruz Verde del Cerro	2	14	IV	C1
Avda Cruz Verde del Cerro	17	27	IV	D1
Avda Cruz Verde del Cerro	24	36	IV	D1
Avda Cruz Verde del Cerro	33	37	IV	D2
Avda Cruz Verde del Cerro	46	56	IV	D2
Calle Cruz Verde	1	15	II	E5
Calle Cruz Verde	2	26	II	E5
Calle Cuerda Herrera	1	9	V	C2
Calle Cuerda Herrera	2	10	V	C2

Literal de Vía	Numeración		Mapa	Hojas
	Desde	Hasta		
Calle Chaparros			V	B1
Calle Chaparros	1	17	V	B1
Calle Chaparros	2	8	V	B1
Calle Charquillas	13	17	II	B6
Calle las Chimeneas	1	31	II	E4
Calle las Chimeneas	2	18	II	E4
Trva Chimeneas	1	13	II	E4
Trva Chimeneas	2	16	II	E4
Calle Chirivisco	1	13	V	A1
Calle Chirivisco	2	12	V	A1
Calle Chopo	1	29	V	B4
Calle Chopo	2	24	V	B4
Psaje Chopo	1	3	V	B4
Psaje Chopo	2	2	V	B4
Calle D. Antonino Sastre	1	3	II	H4
Calle D. Antonino Sastre	2	10	II	H4
Calle Dalí	1	23	II	F4
Calle Dalias	1	13	I	A4
Calle Dalias	2	34	I	A4
Calle Despeñaperros	21	35	IV	B3
Calle Despeñaperros	22	32	IV	B3
Avda del Doctor Félix Rodríguez de			V	B3
Avda del Doctor Félix Rodríguez de	1	31	V	B3
Avda del Doctor Félix Rodríguez de	2	24	V	B3
Avda del Doctor Félix Rodríguez de	30	46	V	B4
Avda del Doctor Félix Rodríguez de	37	49	V	B4
Calle Don Felipe de África	1	25	V	C2
Calle Don Felipe de África	2	16	V	C2
Plaza Doña Ana de Palacio			II	E5
Plaza Doña Ana de Palacio	1	1	II	E5
Plaza Doña Ana de Palacio	2	4	II	E5
Plaza Doña Ana de Palacio	5	6	II	E5
Calle Duero	1	7	III	B3
Calle Ebro	1	5	III	B3
Calle Ebro	2	2	III	B3
Calle Ebro	12	16	III	B2
Calle Ebro	17	25	III	B2
Calle Ebro	43	43	III	C1
Avda de El Escorial	6	34	IV	D2
Avda de El Escorial	13	39	IV	D2
Avda de El Escorial	41	75	IV	C3
Avda de El Escorial	72	102	IV	C3
Avda Embalse Cerro Alarcón	1	11	IV	B2
Avda Embalse Cerro Alarcón	2	18	IV	B2
Avda Embalse Cerro Alarcón	37	59	IV	A2

Literal de Vía	Numeración		Mapa	Hojas
	Desde	Hasta		
Avda Embalse Cerro Alarcón	52	66	IV	A2
Avda Embalse Cerro Alarcón	67	67	IV	A3
Calle Encina del Mirador	5	17	V	C4
Calle Encina del Mirador	6	24	V	C4
Calle Encina del Paraíso			I	H6
Calle Encina del Paraíso	1	7	I	H6
Calle Encina del Paraíso	2	2	I	H6
Calle Encinas	13	25	V	B1
Calle Encinas	18	36	V	B1
Calle Enebros	1	1	V	A1
Calle Enebros	13	25	V	B1
Calle Enebros	16	22	V	B1
Calle Era Vieja	1	7	V	C2
Calle Era Vieja	2	8	V	C2
Calle Eras Cerradas			II	G5
Calle Eras Cerradas	4	4	II	F5
Calle Eras Cerradas	8	16	II	G5
Calle Eras Cerradas	15	33	II	F5
Calle Eras de San Juan			II	F5
Calle Eras de San Juan	1	1	II	F5
Calle Eras de San Juan	2	4	II	F5
Calle Eras de San Juan	5	25	II	F5
Calle Eras de San Juan	10	22	II	G5
Calle Eras de San Juan	31	31	II	G5
Calle Ermita	1	3	II	G5
Calle Ermita	2	4	II	G5
Calle Escalinata	1	7	II	E3
Calle Escalinata	2	10	II	E3
Ctra Escorial-Brunete (M-600)	27	27	I	B4
Calle Estornino	1	7	V	B3
Calle Estornino	2	6	V	B3
Lugar Finca Camino Tenería			II	D3
Lugar Finca Camino Tenería	1	1	II	D3
Lugar Finca Charquillas	2	2	II	B6
Lugar Finca de las Gateras	1	1	IV	C1
Lugar la Finca La Navilla	1	1	I	E4
Lugar Finca Los Palacios			V	B1
Lugar Finca Los Palacios	1	1	V	B1
Lugar Finca San Eduardo	1	1	I	B5
Lugar Finca Valmayor	1	3	I	D3
Lugar Finca Valmayor	2	4	I	D3
Calle Flor de las Catalpas			I	B4
Calle Flor de las Catalpas	1	31	I	B4
Calle Flor de las Catalpas	2	22	I	B4
Calle Flor de las Magnolias	1	25	I	A3

Literal de Vía	Numeración		Mapa	Hojas
	Desde	Hasta		
Calle Flor de las Magnolias	2	28	I	A3
Calle Flor de las Magnolias	35	47	I	B4
Calle Flor de las Magnolias	42	50	I	B4
Calle Flor de los Almendros	1	29	I	A3
Calle Flor de los Almendros	2	36	I	A3
Calle Flor de los Nogales	1	7	I	A4
Calle Flor de los Nogales	2	12	I	A4
Calle Flor de los Tilos	9	17	I	A4
Calle Flor de los Tilos	38	44	I	A4
Avda de las Flores			I	G6
Avda de las Flores			I	G5
Avda de las Flores	1	5	I	H6
Avda de las Flores	2	4	I	H6
Avda de las Flores	23	37	I	G6
Avda de las Flores	26	38	I	G6
Avda de las Flores	43	53	I	G5
Avda de las Flores	46	60	I	G5
Calle Fortín	1	5	V	D2
Calle Fortuny	1	21	II	F4
Calle Fortuny	2	22	II	F4
Calle Fraguas	1	5	II	D4
Calle Fraguas	2	10	II	D4
Trva Fraguas	1	3	II	D4
Calle Fresno del Mirador			V	B3
Calle Fresno del Mirador	1	13	V	B3
Calle Fresno del Mirador	2	22	V	B3
Calle Fresnos	1	29	V	B2
Calle Fresnos	2	8	V	B2
Calle Fuente Piroga	1	7	V	D3
Calle Fuente Piroga	2	6	V	D3
Calle Fuente			II	E5
Calle Fuente	1	11	II	D4
Calle Fuente	2	12	II	D4
Calle Fuente	15	49	II	E5
Calle Fuente	26	68	II	E5
Trva de la Fuente	1	7	II	D4
Trva de la Fuente	2	6	II	D4
Calle Fundi	1	7	II	D5
Calle Fundi	2	4	II	D5
Calle Galapagar	1	11	II	E4
Calle Galapagar	2	16	II	E4
Calle Gateras	15	19	II	D5
Calle Gateras	26	32	II	D5
Calle Gavilán	1	17	V	B3
Calle Gavilán	2	10	V	B3

Literal de Vía	Numeración		Mapa	Hojas
	Desde	Hasta		
Calle Gineta	1	7	V	B3
Calle Gineta	2	8	V	B3
Calle Giralt Laporta	1	17	II	E4
Calle Giralt Laporta	2	22	II	E4
Calle Gladiolos	1	9	I	B4
Calle Gladiolos	2	6	I	B4
Calle Gloria Patri	1	9	II	E5
Calle Gloria Patri	2	28	II	E5
Calle Gomera	1	3	V	B3
Calle Gomera	2	2	V	B3
Calle Granada	1	3	I	C4
Calle Granada	2	6	I	C4
Calle Granado y Naranja	1	23	I	G5
Calle Granado y Naranja	2	48	I	G5
Calle Halcón	1	17	V	B3
Calle Halcón	2	18	V	B3
Calle Higuera	1	15	II	D4
Calle Higuera	2	10	II	D4
Trva de la Higuera	1	7	II	D4
Trva de la Higuera	2	8	II	D4
Calle Hipólito Mena	1	15	V	D2
Calle Hipólito Mena	2	12	V	D2
Calle Huelva	9	11	I	C4
Calle Huelva	12	16	I	C4
Calle Huertas	1	17	II	D4
Calle Huertas	2	50	II	D4
Trva de las Huertas	1	5	II	D4
Trva de las Huertas	2	8	II	D4
Calle Huerto de Puentelasierra	1	19	V	A2
Calle Huerto de Puentelasierra	2	16	V	A2
Calle Huertos del Molino	1	43	II	E5
Calle Huertos del Molino	2	26	II	E5
Calle Iglesia	1	11	II	E4
Calle Iglesia	2	2	II	E4
Plaza de la Iglesia	1	1	II	E4
Plaza de la Iglesia	2	5	II	E4
Calle Infanta Beatriz			I	D3
Calle Infanta Beatriz			I	E4
Calle Infanta Beatriz	18	18	I	D3
Calle Infanta Beatriz	19	29	I	C3
Calle Infanta Beatriz	22	36	I	D4
Calle Infanta Beatriz	31	109	I	D3
Calle Infanta Beatriz	46	76	I	E4
Calle Infanta Beatriz	145	163	I	D4
Calle Infanta Beatriz	175	225	I	E4

Literal de Vía	Numeración		Mapa	Hojas
	Desde	Hasta		
Calle Infanta Carlota			I	C3
Calle Infanta Carlota			I	D4
Calle Infanta Carlota	1	9	I	C3
Calle Infanta Carlota	2	10	I	C3
Calle Infanta Carlota	16	42	I	C4
Calle Infanta Carlota	29	39	I	C4
Calle Infanta Carlota	45	47	I	D4
Calle Infanta Carlota	48	82	I	D4
Calle Infanta Cristina	1	23	I	D4
Calle Infanta Cristina	2	44	I	D4
Calle Infanta Elena	2	6	I	D4
Calle Infanta Elena	7	23	I	D4
Calle Infanta Isabel			I	C4
Calle Infanta Isabel	1	43	I	D4
Calle Infanta Isabel	2	2	I	C4
Calle Infanta Isabel	12	38	I	D4
Calle Infanta Mercedes	1	23	I	C4
Calle Infanta Mercedes	2	24	I	C4
Calle Infanta Mercedes	36	36	I	D4
Calle Infanta Pilar	1	27	I	D4
Calle Infanta Pilar	2	12	I	D4
Calle Iris	1	3	I	A3
Calle Iris	2	4	I	A3
Calle Jabalí	1	15	V	A3
Calle Jabalí	2	8	V	A3
Calle Jaras	1	3	V	B1
Calle Jaras	2	4	V	B1
Calle Jardín			II	D4
Calle Jardín	1	43	II	D4
Calle Jardín	2	48	II	D4
Calle Jorge y Juan	1	25	V	C2
Calle Jorge y Juan	2	22	V	C2
Calle Joselito	1	3	II	D5
Calle Juan Gris			II	F4
Calle Juan Gris	2	8	II	F4
Calle La Paz			II	E3
Calle La Paz			II	E4
Calle La Paz	1	3	II	E3
Calle La Paz	2	4	II	E3
Calle La Paz	6	20	II	E4
Calle La Paz	7	13	II	E4
Calle La Paz	13	53	II	E4
Calle La Paz	26	44	II	E4
Calle La Paz	48	70	II	E5
Calle La Paz	55	89	II	E5

Literal de Vía	Numeración		Mapa	Hojas
	Desde	Hasta		
Calle Ladera Cordeles	1	13	V	A1
Calle Ladera Cordeles	2	22	V	A1
Calle Lepanto	1	27	I	B1
Calle Lepanto	2	48	I	B1
Calle Lilas	1	3	I	A3
Calle Lilas	2	8	I	A3
Calle Limonero	1	5	I	G5
Calle Limonero	2	4	I	G5
Calle Lince			V	B3
Calle Lince	2	10	V	B3
Calle Lirios	1	3	I	A4
Calle Lirios	2	4	I	A4
Calle Lobo	1	5	V	B3
Calle Lobo	2	8	V	B3
Avda de Madrid			IV	C1
Avda de Madrid	1	9	IV	C1
Avda de Madrid	6	16	IV	C1
Avda de Madrid	17	67	IV	D2
Avda de Madrid	24	50	IV	D2
Calle Málaga	1	9	I	B4
Calle Málaga	2	14	I	B4
Calle Manzano	1	27	I	H6
Calle Manzano	2	22	I	H6
Calle Margaritas			I	A3
Calle Margaritas	1	9	I	A3
Calle Margaritas	2	8	I	A3
Calle Membrillo	1	7	I	G5
Calle Membrillo	2	6	I	G5
Calle Mesta			II	E4
Calle Mesta	1	13	II	D4
Calle Mesta	2	10	II	D4
Calle Mesta	25	25	II	E4
Trva de la Mesta	1	7	II	E4
Trva de la Mesta	2	10	II	E4
Calle Minas Hoya Espesa	1	7	V	D2
Calle Minas Hoya Espesa	2	8	V	D2
Calle Miño	1	11	III	B2
Calle Miño	2	8	III	B2
Calle Mirlo	1	3	V	B3
Calle Mirlo	2	4	V	B3
Calle Monte Perdido	1	31	IV	C2
Calle Monte Perdido	2	32	IV	C2
Calle Monte Urgull	19	35	IV	B2
Calle Monte Urgull	20	36	IV	B2
Avda Monteros de Castilla			V	B1

Literal de Vía	Numeración		Mapa	Hojas
	Desde	Hasta		
Avda Monteros de Castilla	16	30	V	C2
Avda Monteros de Castilla	17	27	V	C2
Avda Monteros de Castilla	34	40	V	C3
Avda Monteros de Castilla	35	43	V	C3
Avda Monteros de Castilla	48	72	V	C2
Avda Monteros de Castilla	51	57	V	C2
Avda Monteros de Castilla	69	85	V	B1
Avda Monteros de Castilla	90	122	V	B1
Calle Montes de Toledo	1	25	IV	A3
Calle Montes de Toledo	2	24	IV	A3
Calle Montes del Duque	1	5	V	A2
Calle Montes del Duque	2	10	V	A2
Calle Montes Pirineos	1	19	IV	A3
Calle Montes Pirineos	2	26	IV	A3
Calle Montes Universales	1	17	IV	A3
Calle Montes Universales	2	18	IV	A3
Calle de los Montes	1	1	IV	B2
Calle de los Montes	2	2	IV	B2
Calle de los Montes	7	11	IV	C2
Calle de los Montes	8	12	IV	C2
Calle Murciélago	1	5	II	D4
Calle Murciélago	2	6	II	D4
Calle Murillo	1	17	II	E4
Calle Murillo	2	24	II	E4
Calle Nalón	1	1	III	B2
Calle Nalón	2	2	III	B2
Calle Nalón	9	19	III	C2
Calle Nalón	14	26	III	C2
Calle Nava	1	37	II	D4
Calle Nava	2	22	II	D4
Calle Navacerrada	1	9	IV	A3
Calle Navacerrada	2	8	IV	A3
Calle Navalagamella			II	D5
Calle Navalagamella	1	25	II	D5
Calle Navalagamella	2	44	II	D5
Calle Navarredonda			V	A2
Calle Navarredonda			V	A1
Calle Navarredonda	1	33	V	A2
Calle Navarredonda	2	30	V	A2
Calle Navarredonda	38	52	V	A1
Calle Navarredonda	43	67	V	A1
Calle Navas de Tolosa	1	33	I	B1
Calle Navas de Tolosa	2	16	I	B1
Calle Navilla	1	9	I	E2
Calle Navilla	2	14	I	E2

Literal de Vía	Numeración		Mapa	Hojas
	Desde	Hasta		
Calle Navilla	15	23	I	F2
Calle Navilla	20	26	I	F2
Calle Negrillo	1	11	II	E5
Calle Nogal			I	G6
Calle Nogal	23	23	I	G6
Calle Nogal	32	36	I	G6
Avda Norte			III	A1
Avda Norte	1	13	III	A1
Avda Norte	2	10	III	A1
Calle Nueva	1	1	II	D5
Calle Oliva	1	37	II	D5
Calle Oliva	2	36	II	D5
Calle Orquídeas			I	B4
Calle Orquídeas	1	5	I	B4
Calle Orquídeas	2	8	I	B4
Avda Palacios	1	1	V	C3
Avda Palacios	2	4	V	C3
Avda Palacios	13	17	V	C2
Avda Palacios	14	14	V	C2
Avda Palacios	32	52	V	D2
Avda Palacios	33	49	V	D2
Avda Palacios	53	57	V	D3
Avda Palacios	56	60	V	D3
Calle Palorromero	1	17	V	B3
Psaje Palorromero	1	1	V	B3
Psaje Palorromero	2	14	V	B3
Calle Pedriza	1	11	V	B1
Calle Pedriza	2	18	V	B1
Avda de Peguerinos	1	19	IV	D1
Avda de Peguerinos	2	26	IV	D1
Calle Peña de Santa Lucía	1	9	II	E3
Calle Peña del Rayo	1	3	V	B2
Calle Peña del Rayo	2	6	V	B2
Calle Peña Osera	1	3	V	C1
Calle Peña Osera	8	16	V	C1
Calle Peñalara	1	9	IV	A3
Calle Peñalara	2	10	IV	A3
Calle Peñas	1	9	V	A1
Calle Peñas	2	16	V	A1
Calle Peralosa	1	9	II	E5
Calle Peralosa	2	20	II	E5
Calle Perdiz	5	19	V	B3
Calle Perdiz	6	22	V	B3
Calle Petunias	1	7	I	A3
Calle Petunias	2	10	I	A3

Literal de Vía	Numeración		Mapa	Hojas
	Desde	Hasta		
Calle Picasso	9	25	II	F5
Calle Picasso	14	42	II	F5
Calle Pico Machota	1	3	II	D5
Calle Pico Machota	2	6	II	D5
Avda Pino Alto			III	A3
Avda Pino Alto	1	1	III	A3
Avda Pino Alto	5	5	III	A1
Avda Pino Alto	6	6	III	A3
Avda Pino Alto	28	28	III	A2
Avda Pino Alto	34	44	III	A1
Avda de la Pizarrera	4	10	I	F1
Avda de la Pizarrera	9	15	I	F1
Avda Plaza de Toros			II	D5
Avda Plaza de Toros	1	45	II	D5
Avda Plaza de Toros	2	30	II	D5
Calle Pozo de la Nieve	1	9	II	D5
Calle Pozo de la Nieve	2	26	II	D5
Calle Pozo Jordán	2	34	II	E3
Calle Pozo	1	11	V	A1
Calle Pozo	2	16	V	A1
Calle Pradera	1	1	II	G5
Calle Pradera	2	2	II	G5
Calle Prado de la Mina			V	B1
Calle Prado de la Mina	2	16	V	A1
Calle Prado de la Mina	28	34	V	B1
Praje Prado Serrano	50	50	V	D3
Calle Prado Silva	1	5	I	F2
Calle Prado Silva	2	14	I	F1
Calle Prado Silva	16	40	I	F2
Calle Prado Silva	46	50	I	F3
Calle Puente Caído	1	5	V	C3
Calle Puente Caído	2	6	V	C3
Calle Puente Caído	25	35	V	D3
Calle Puerto de Arlabán	1	45	IV	D2
Calle Puerto de Arlabán	2	44	IV	D2
Calle Puerto de Arlabán	46	90	IV	C3
Calle Puerto de Arlabán	55	89	IV	C3
Calle Puerto de Arrebatacapas	30	58	IV	C2
Calle Puerto de Arrebatacapas	31	65	IV	C2
Calle Puerto de Cabrejas	1	9	IV	C3
Calle Puerto de Cabrejas	2	8	IV	C3
Calle Puerto de Cotos	1	17	IV	D2
Calle Puerto de Cotos	2	18	IV	D2
Calle Puerto de Galapagar	1	45	IV	D1
Calle Puerto de Galapagar	2	44	IV	D1

Literal de Vía	Numeración		Mapa	Hojas
	Desde	Hasta		
Calle Puerto de Guadarrama	3	55	IV	D1
Calle Puerto de Guadarrama	4	54	IV	D1
Calle Puerto de la Brújula	1	29	IV	D2
Calle Puerto de la Brújula	2	28	IV	D2
Calle Puerto de la Canda	1	19	IV	C2
Calle Puerto de la Canda	2	20	IV	C2
Calle Puerto de la Morcuera	1	9	IV	D1
Calle Puerto de la Morcuera	2	12	IV	D1
Calle Puerto de la Pedraza	1	9	IV	D3
Calle Puerto de la Pedraza	2	8	IV	D3
Calle Puerto de Mazorras	1	15	IV	D2
Calle Puerto de Mazorras	2	16	IV	D2
Calle Puerto de Navacerrada	1	13	IV	D2
Calle Puerto de Navacerrada	2	14	IV	D2
Calle Puerto de Navacerrada	56	78	IV	C3
Calle Puerto de Navacerrada	59	79	IV	C3
Calle Puerto de Oncala	2	16	IV	C1
Calle Puerto de Tornavacas	1	27	IV	D2
Calle Puerto de Tornavacas	2	30	IV	D2
Calle Puerto del Comendador	1	15	IV	D1
Calle Puerto del Comendador	2	16	IV	D1
Calle Puerto del Escudo	1	19	IV	D2
Calle Puerto del Escudo	2	20	IV	D2
Calle Puerto del Manzanal	24	64	IV	C2
Calle Puerto del Manzanal	29	57	IV	C2
Calle Puerto del Padornelo	13	19	IV	C2
Calle Puerto del Padornelo	16	20	IV	C2
Calle Puerto del Pozazal	1	7	IV	D2
Calle Puerto del Pozazal	2	10	IV	D2
Calle Ramón Gamonal	8	24	II	E4
Calle Ramón Gamonal	9	11	II	E4
Calle Real			II	E5
Calle Real	1	3	II	D4
Calle Real	2	8	II	D4
Calle Real	9	13	II	D5
Calle Real	16	26	II	D5
Calle Real	37	41	II	E5
Calle Real	60	70	II	E5
Calle Retamas	3	11	V	A3
Calle Revuelta	1	9	II	E5
Calle Reyes	1	3	II	D4
Calle Reyes	2	6	II	D4
Calle Ribera	1	3	II	E5
Calle Ribera	2	4	II	E5
Calle Río Adra	1	3	I	E2

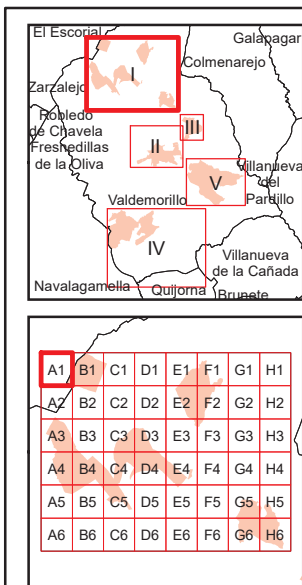
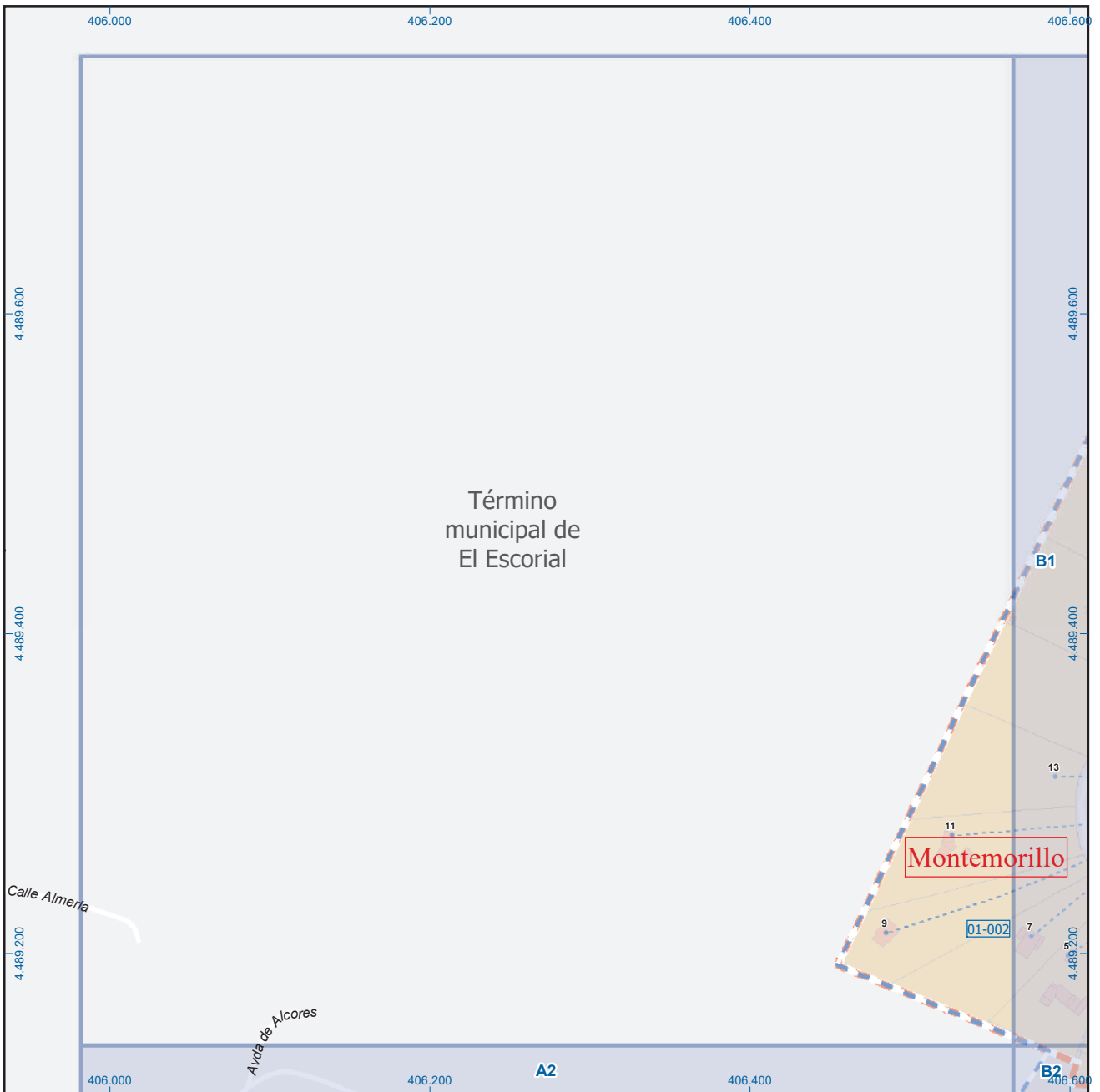
Literal de Vía	Numeración		Mapa	Hojas
	Desde	Hasta		
Calle Río Adra	2	4	I	E2
Calle Río Alberche	1	7	IV	B3
Calle Río Alberche	2	8	IV	B3
Calle Río Aulencia	1	13	V	B2
Calle Río Aulencia	2	10	V	B2
Calle Río Cinca	1	11	I	F1
Calle Río Cinca	2	8	I	F1
Calle Río Cinca	26	28	I	F2
Calle Río Cinca	29	31	I	F2
Calle Río Deva	1	1	I	F2
Calle Río Duero	1	23	IV	B2
Calle Río Duero	2	18	IV	B2
Calle Río Ebro (Cerro Alarcón)	1	3	IV	B2
Calle Río Ebro (Cerro Alarcón)	2	4	IV	B2
Calle Río Genil	1	11	I	E2
Calle Río Genil	2	10	I	E2
Calle Río Guadalquivir	1	17	IV	B2
Calle Río Guadalquivir	2	16	IV	B2
Calle Río Guadiana	1	17	IV	B2
Calle Río Guadiana	2	18	IV	B2
Calle Río Jarama	1	9	IV	B3
Calle Río Jarama	2	10	IV	B3
Calle Río Júcar (Cerro Alarcón)	1	5	IV	B2
Calle Río Júcar (Cerro Alarcón)	2	6	IV	B2
Calle Río Miño	1	17	IV	B2
Calle Río Miño	2	24	IV	B2
Calle Río Salado	1	5	I	F2
Calle Río Segre	1	7	I	E2
Calle Río Segre	2	6	I	E2
Calle Río Segura	1	7	IV	B2
Calle Río Segura	2	8	IV	B2
Calle Río Sella	1	1	I	E2
Calle Río Sella	2	4	I	E2
Calle Río Sil	1	3	IV	B2
Calle Río Sil	2	6	IV	B2
Calle Río Tajo	1	17	IV	B2
Calle Río Tajo	2	18	IV	B2
Calle Río Ter	1	7	I	E2
Calle Río Ter	2	8	I	E2
Calle Río Trubia	1	5	I	F2
Calle Río Trubia	2	4	I	F2
Calle Río Turia (Cerro Alarcón)	1	7	I	E2
Calle Río Turia (Cerro Alarcón)	2	4	I	E2
Calle Río Vélez	1	3	I	F1
Calle Río Vélez	2	4	I	F1

Literal de Vía	Numeración		Mapa	Hojas
	Desde	Hasta		
Cmno de Robledo de Chavela			II	C4
Cmno de Robledo de Chavela	1	1	II	C4
Avda Roncesvalles	1	3	IV	B3
Avda Roncesvalles	2	4	IV	B3
Avda Roncesvalles	19	29	IV	B3
Avda Roncesvalles	22	30	IV	B3
Avda Roncesvalles	33	63	IV	A3
Avda Roncesvalles	34	54	IV	A3
Calle Rondón	1	17	II	G4
Calle Rondón	2	20	II	G4
Trva del Rondón	21	47	II	G3
Avda de los Rosales			I	B3
Avda de los Rosales	1	1	I	B3
Avda de los Rosales	2	4	I	B3
Calle Rotonda del Carrión	1	1	III	A2
Calle Rotonda del Ebro	1	13	III	A3
Calle Rotonda del Manzanares	7	7	III	A2
Calle Rotonda del Manzanares	10	14	III	B2
Calle Rotonda del Manzanares	15	25	III	B2
Calle Rotonda del Miño	1	45	III	A1
Calle Rotonda del Miño	2	16	III	A1
Calle Rotonda del Nervión	12	18	III	B2
Calle Rotonda del Nervión	17	35	III	B2
Calle S. Lorenzo de El Escorial	1	15	II	E4
Calle S. Lorenzo de El Escorial	2	16	II	E4
Calle San Juan Bautista	1	7	V	C2
Calle San Juan Bautista	2	8	V	C2
Calle San Juan			II	E5
Calle San Juan			II	G5
Calle San Juan	1	55	II	E5
Calle San Juan	2	22	II	E5
Calle San Juan	30	34	II	F5
Calle San Juan	42	42	II	G5
Calle San Juan	71	77	II	F5
Calle San Juan	83	93	II	G5
Calle San Juan	101	101	II	H5
Calle San Lorenzo			II	D4
Calle San Lorenzo	1	47	II	D4
Calle San Lorenzo	2	44	II	D4
Calle San Lorenzo	47	47	II	D4
Trva San Lorenzo	1	15	II	D4
Trva San Lorenzo	2	30	II	D4
Calle San Quintín	5	21	I	B1
Calle San Quintín	6	22	I	B1
Barro Santa Lucía	1	25	II	E3

Literal de Vía	Numeración		Mapa	Hojas
	Desde	Hasta		
Barro Santa Lucía	2	8	II	E3
Calle Sauce del Mirador	1	7	V	B3
Calle Sauce del Mirador	2	6	V	B3
Calle Sauce	1	3	I	H6
Calle Sauce	2	8	I	H6
Avda de Segovia			II	E4
Avda de Segovia	1	13	II	E4
Avda de Segovia	2	22	II	E4
Calle Segura	1	13	III	C2
Calle Segura	2	12	III	C2
Avda Serranía de Cuenca	1	13	IV	A2
Avda Serranía de Cuenca	2	12	IV	A2
Avda Serranía de Cuenca	24	52	IV	A3
Avda Serranía de Cuenca	27	33	IV	A3
Avda Serranía de Queixa			IV	B2
Avda Serranía de Queixa	1	19	IV	B2
Avda Serranía de Queixa	2	14	IV	B2
Avda Serranía de Queixa	20	28	IV	B3
Avda Serranía de Queixa	25	35	IV	B3
Avda Serranía de Ronda	1	11	IV	A2
Avda Serranía de Ronda	2	10	IV	A2
Avda Serranía de Ronda	14	36	IV	A3
Avda Serranía de Ronda	15	35	IV	A3
Calle Sesmo de Casarrubios			II	F4
Calle Sesmo de Casarrubios	6	10	II	E4
Calle Sesmo de Casarrubios	10	22	II	E4
Calle Sesmo de Casarrubios	23	47	II	E4
Calle Sesmo de Casarrubios	38	58	II	F4
Calle Sesmo de Casarrubios	63	81	II	F4
Calle Sevilla	1	9	I	C5
Calle Sevilla	2	10	I	C5
Calle Sierra Bermeja	1	11	IV	B2
Calle Sierra Bermeja	2	10	IV	B2
Calle Sierra de Albarracín	13	19	IV	A2
Calle Sierra de Albarracín	14	20	IV	A2
Calle Sierra de Alcaraz	1	11	IV	A3
Calle Sierra de Alcaraz	2	12	IV	A3
Calle Sierra de Altamira	1	5	IV	B3
Calle Sierra de Altamira	2	6	IV	B3
Calle Sierra de Ayllón	1	13	IV	B3
Calle Sierra de Ayllón	2	14	IV	B3
Calle Sierra de Cadí	1	9	IV	A3
Calle Sierra de Cadí	2	8	IV	A3
Calle Sierra de Cazalla	1	11	IV	A3
Calle Sierra de Cazalla	2	12	IV	A3

Literal de Vía	Numeración		Mapa	Hojas
	Desde	Hasta		
Calle Sierra de Gredos	1	9	IV	A2
Calle Sierra de Gredos	2	10	IV	A2
Calle Sierra de Guadarrama	1	7	IV	A3
Calle Sierra de Guadarrama	2	8	IV	A3
Calle Sierra de Javalambre	11	15	IV	B3
Calle Sierra de Javalambre	14	26	IV	B3
Calle Sierra de Lucena	1	9	IV	A2
Calle Sierra de Lucena	2	8	IV	A2
Calle Sierra de Meirá	1	9	IV	A3
Calle Sierra de Meirá	2	10	IV	A3
Calle Sierra de Moncayo	1	7	IV	A3
Calle Sierra Morena	1	13	IV	B2
Calle Sierra Morena	2	12	IV	B2
Calle Sierra Nevada	1	15	IV	B2
Calle Sierra Nevada	2	16	IV	B2
Calle Sierra Somosierra	1	7	IV	A3
Calle Sierra Somosierra	2	8	IV	A3
Calle Sierra Trapera	1	17	IV	A2
Calle Sierra Trapera	2	12	IV	A2
Calle Sil	1	21	III	C2
Calle Sil	2	16	III	C2
Calle Sorolla	9	27	II	G4
Calle Tajo			III	B3
Calle Tajo	1	7	III	B3
Calle Tajo	29	45	III	C2
Calle Tejedores			II	D4
Calle Tejedores	1	21	II	D4
Calle Tejedores	2	24	II	D4
Trva Tejedores	1	3	II	D4
Trva Tejedores	2	10	II	D4
Calle Tejera			II	D5
Calle Tejera	9	39	II	D5
Calle Tejera	16	22	II	D5
Calle Tenerife	3	3	V	C3
Calle Tenerife	14	36	V	C3
Calle la Tienda	7	17	II	D5
Calle la Tienda	10	36	II	D5
Calle Tomillo	1	5	V	A1
Calle Tomillo	2	16	V	A1
Calle Tortuga	1	5	II	D4
Calle Tortuga	2	16	II	D4
Calle Turia	1	5	III	C2
Calle Turia	2	4	III	C2
Calle Unión	1	1	II	D4
Calle Unión	2	2	II	D4

Literal de Vía	Numeración		Mapa	Hojas
	Desde	Hasta		
Calle Unión	15	15	II	E4
Calle Unión	28	28	II	E4
Trva de la Unión	1	9	II	E4
Trva de la Unión	2	28	II	E4
Avda Valdemorillo	9	27	IV	C2
Avda Valdemorillo	10	16	IV	C2
Avda Valdemorillo	22	46	IV	D2
Avda Valdemorillo	33	57	IV	D2
Avda del Valle	1	17	I	H6
Avda del Valle	2	22	I	H6
Calle Velázquez			II	F5
Calle Velázquez			II	E5
Calle Velázquez	1	5	II	E5
Calle Velázquez	2	6	II	E5
Calle Velázquez	10	48	II	F5
Calle Velázquez	11	11	II	F5
Calle Vicenta Bazo	1	23	II	G4
Calle Vicenta Bazo	2	18	II	G4
Calle Viento	1	9	II	D5
Calle Viento	2	28	II	D5
Cllon del Viento	1	3	II	D5
Cllon del Viento	2	14	II	D5
Calle Viña de los Cerros	1	7	V	B2
Calle Viñas	1	13	V	B1
Calle Violetas	1	11	I	A3
Calle Violetas	2	8	I	A3
Calle Virgen de la Esperanza	12	20	II	G3
Calle Virgen de la Esperanza	17	35	II	G3
Calle Vista Alegre	1	15	II	D4
Calle Vista Alegre	2	6	II	D4
Calle Vista Alegre	10	12	II	E4
Calle Vista Alegre	27	35	II	E4
Calle la Zarza	1	7	II	E5
Calle la Zarza	2	4	II	E5
Cmno de Zarzalejo			I	C5
Cmno de Zarzalejo	2	2	I	C5
Calle Zorro	1	7	V	B3
Calle Zorro	2	10	V	B3
Calle Zuloaga	1	19	II	G4
Calle Zuloaga	2	22	II	G4
Calle Zurbarán	1	13	II	E5

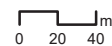


Valdemorillo

Leyenda

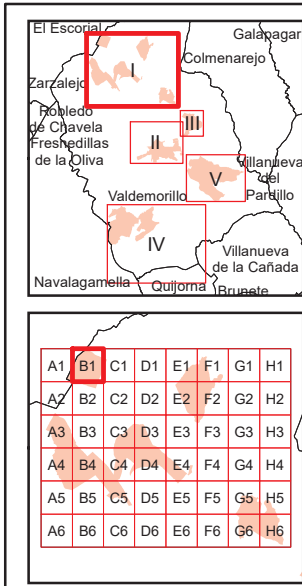


Dirección General de Economía
CONSEJERÍA DE ECONOMÍA,
HACIENDA Y EMPLEO



ESCALA GRÁFICA

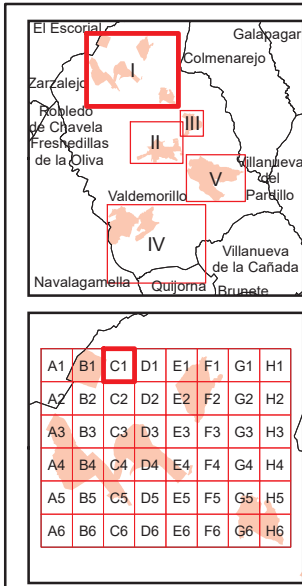
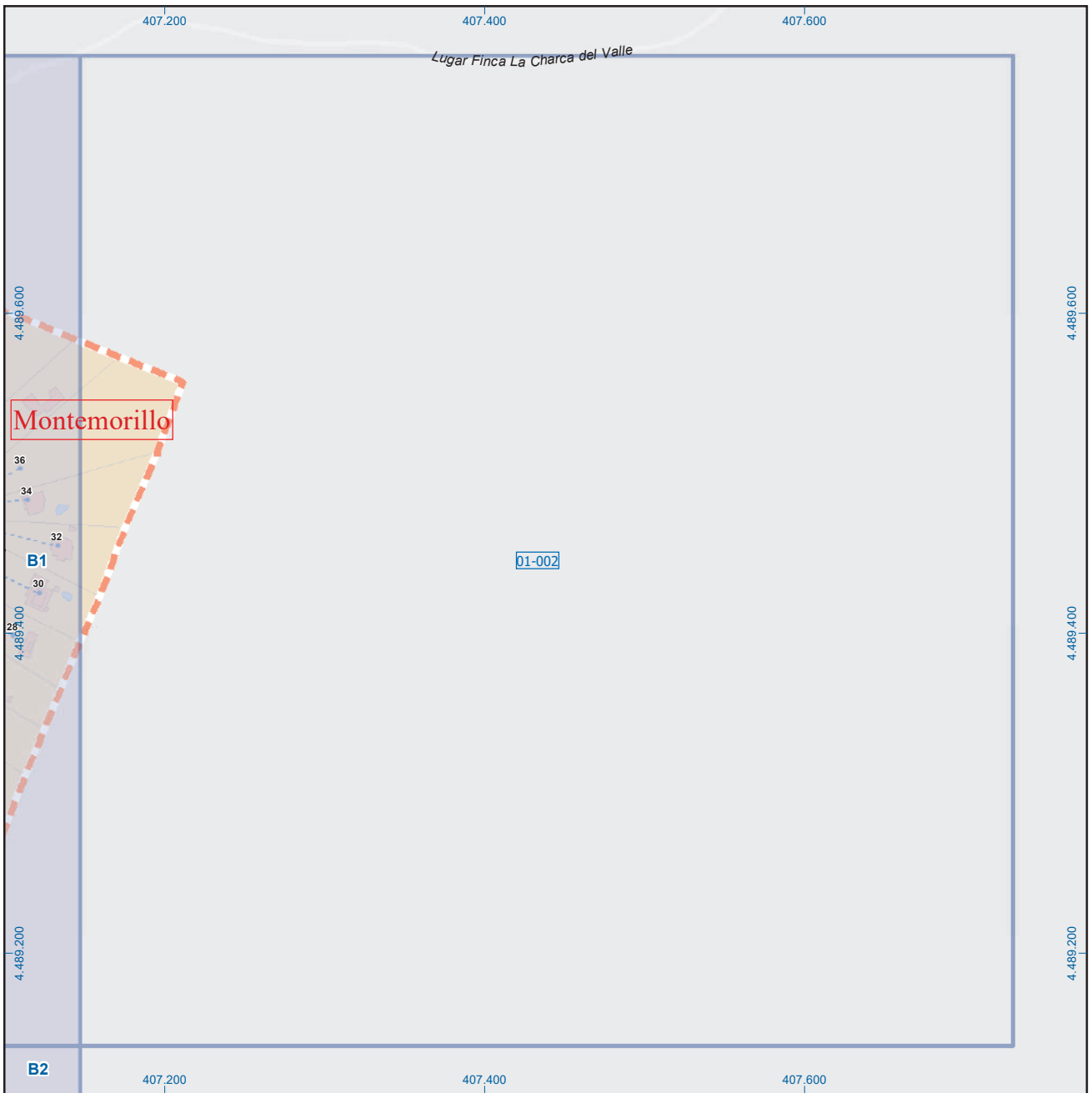
Mapa I - A1



Valdemorillo

Leyenda

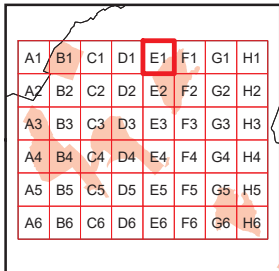
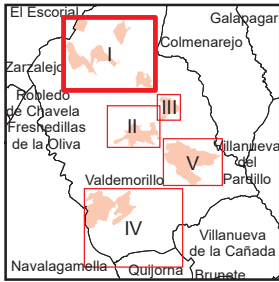
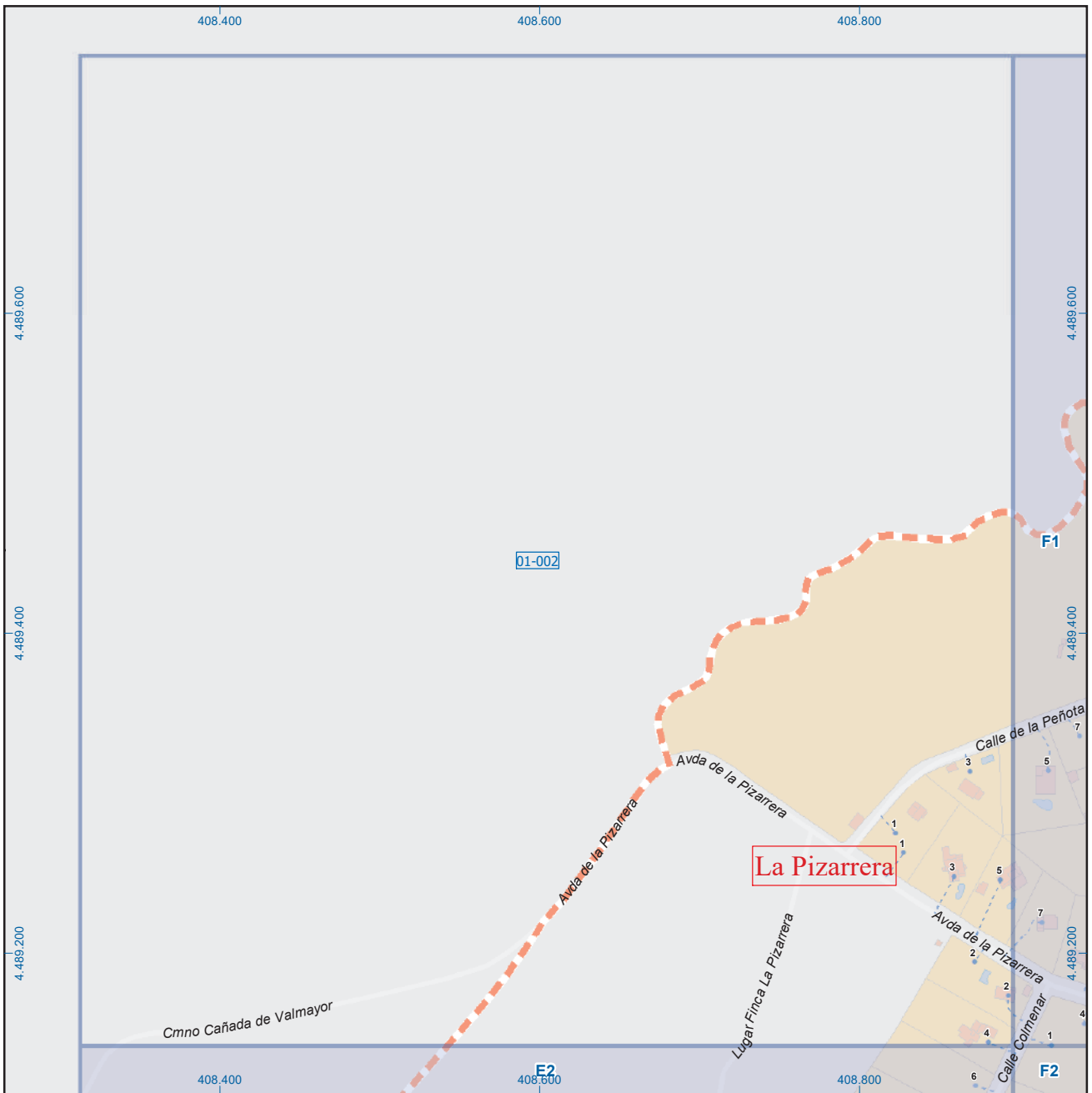
		perímetro y nombre de núcleo de población
		límite municipal; sección censal
		autopistas y autovías; carreteras principales
		carreteras secundarias; otras carreteras
		sanidad; ayuntamiento; estación cercanías
		línea de ferrocarril; línea de metro ligero
		boca de metro; estación metro ligero
		paseillos; número de portal
		calles; parroquias



Valdemorillo

Leyenda

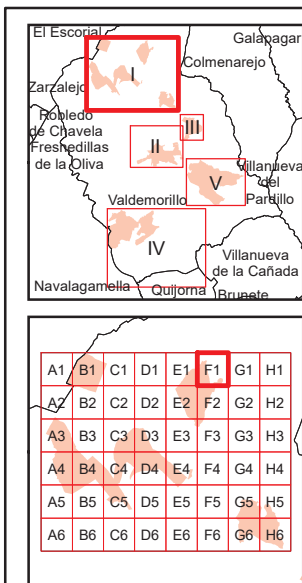
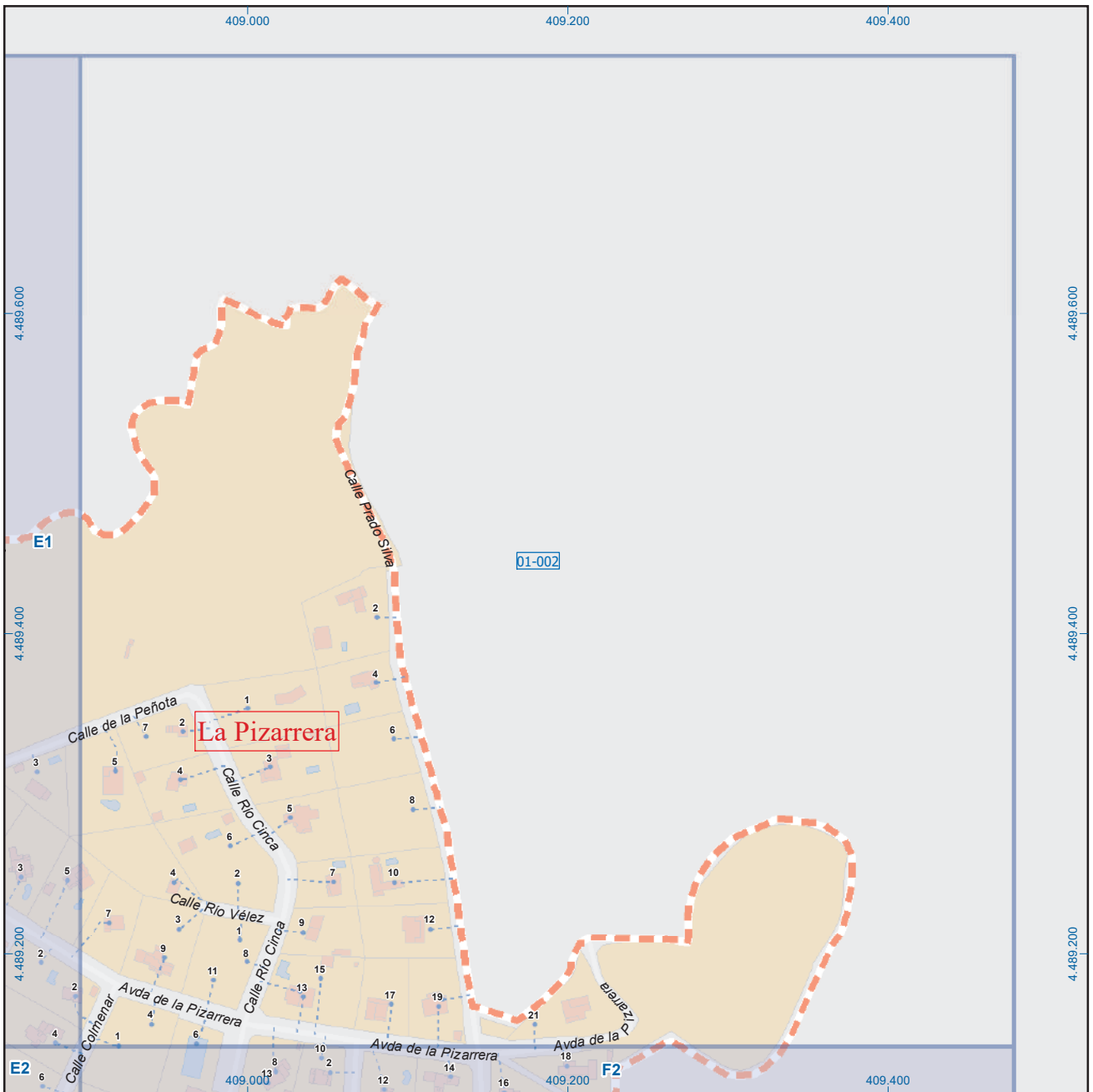




Valdemorillo

Leyenda



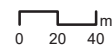


Valdemorillo

Leyenda

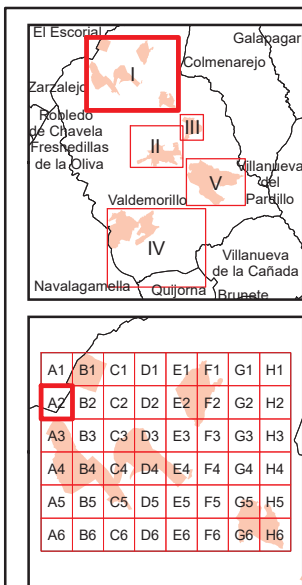
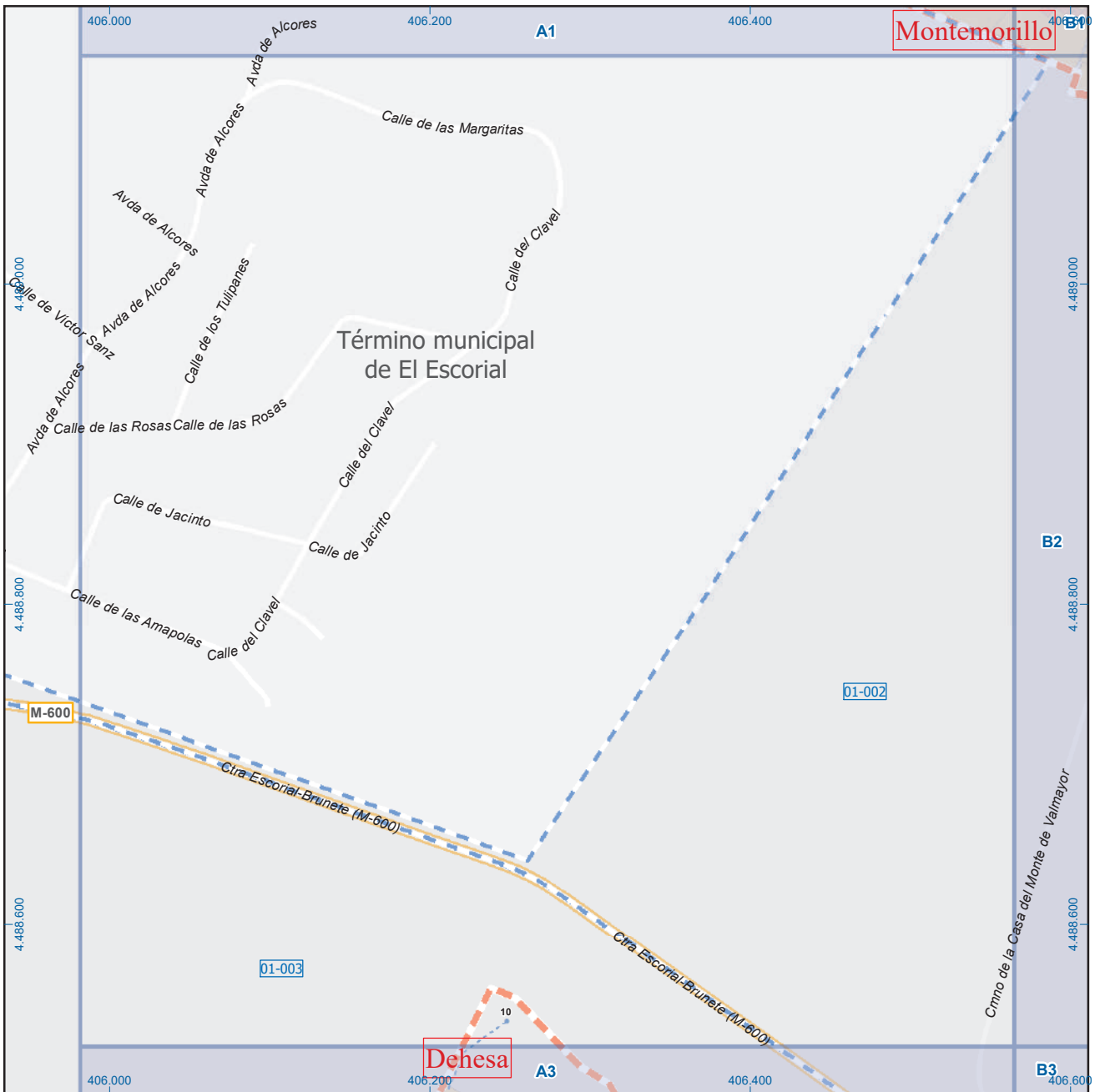


Dirección General de Economía
CONSEJERÍA DE ECONOMÍA,
HACIENDA Y EMPLEO



ESCALA GRÁFICA

Mapa I - F1

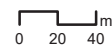


Valdemorillo

Leyenda

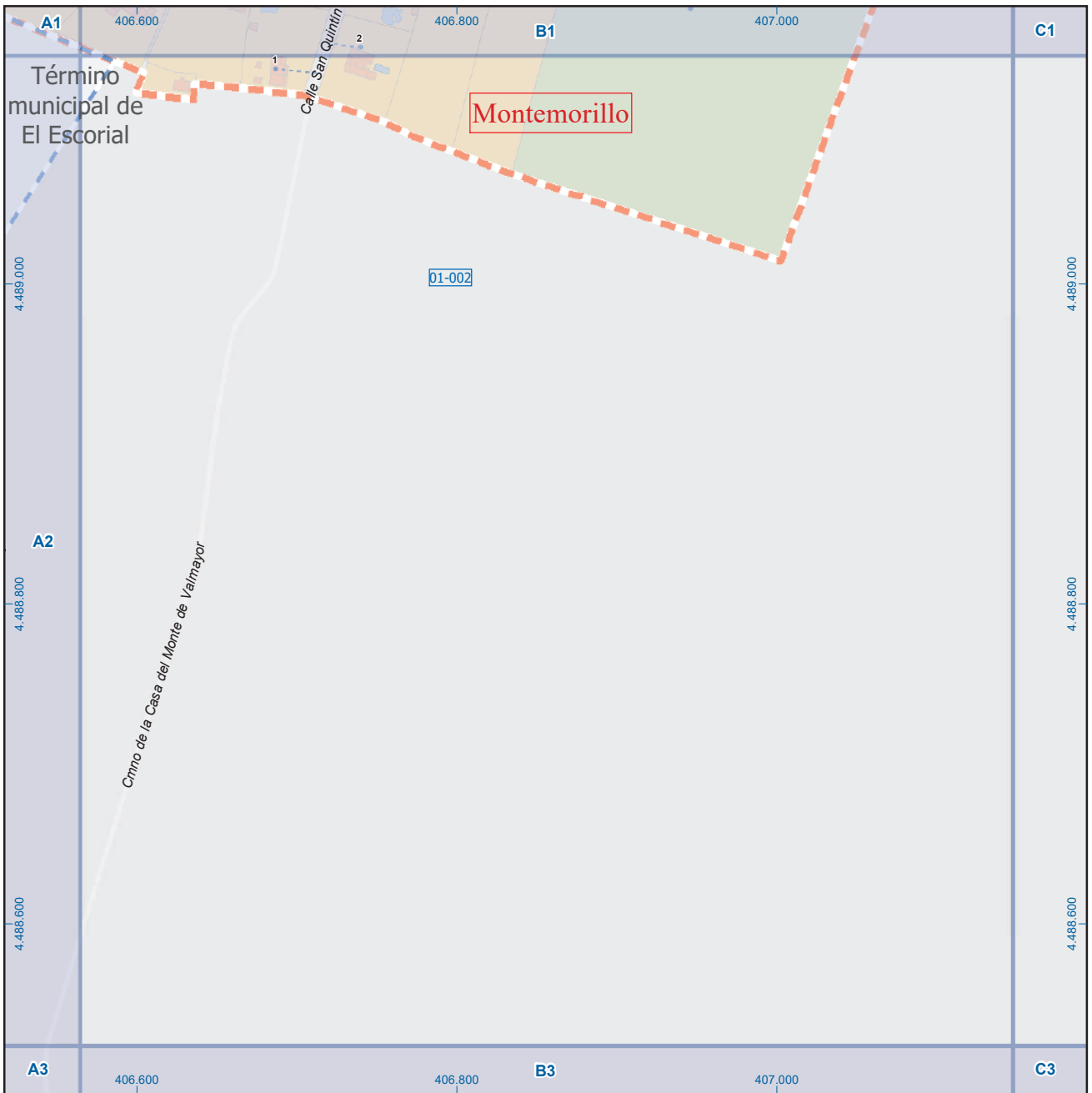


Dirección General de Economía
CONSEJERÍA DE ECONOMÍA,
HACIENDA Y EMPLEO



ESCALA GRÁFICA

Mapa I - A2



Valdemorillo

Legenda

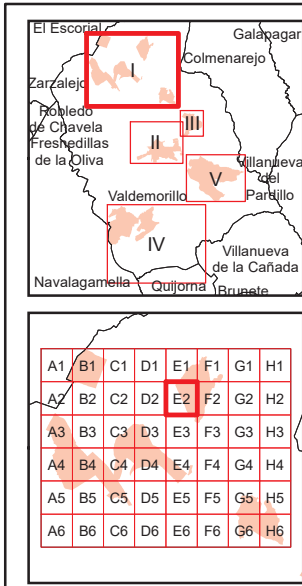
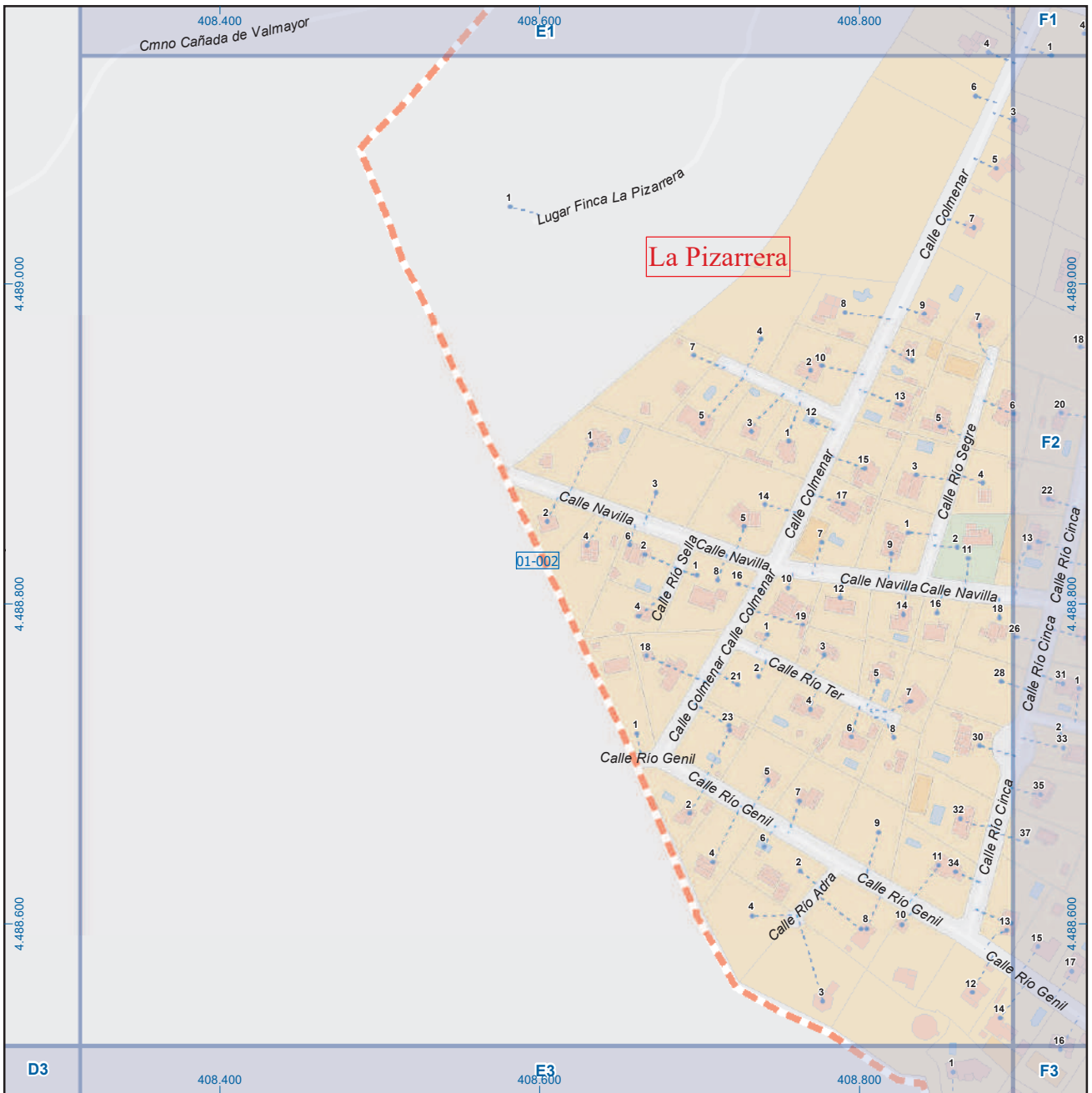
- Mecorillo: perímetro y nombre de núcleo de población
- 01-002: límite municipal; sección censal
- A-6, M-608: autopistas y autovías; carreteras principales
- M-604, M-618: carreteras secundarias; otras carreteras
- Sanidad; ayuntamiento; estación cercanías
- Línea de ferrocarril; línea de metro ligero
- Boca de metro; estación metro ligero
- Paseillos; número de portal
- Calle
- Calles; parroquias

ESCALA GRÁFICA

Mapa I - B2

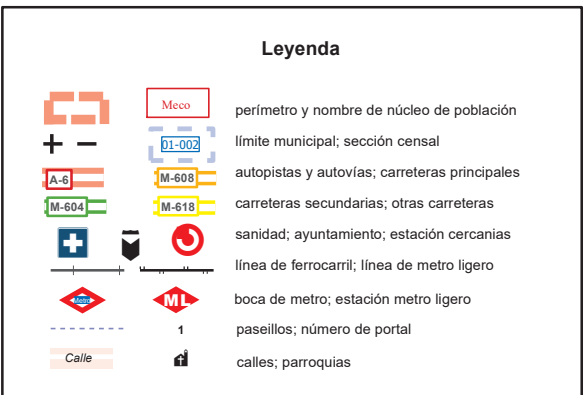
Comunidad de Madrid

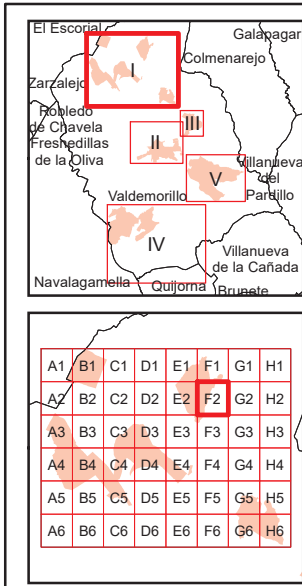
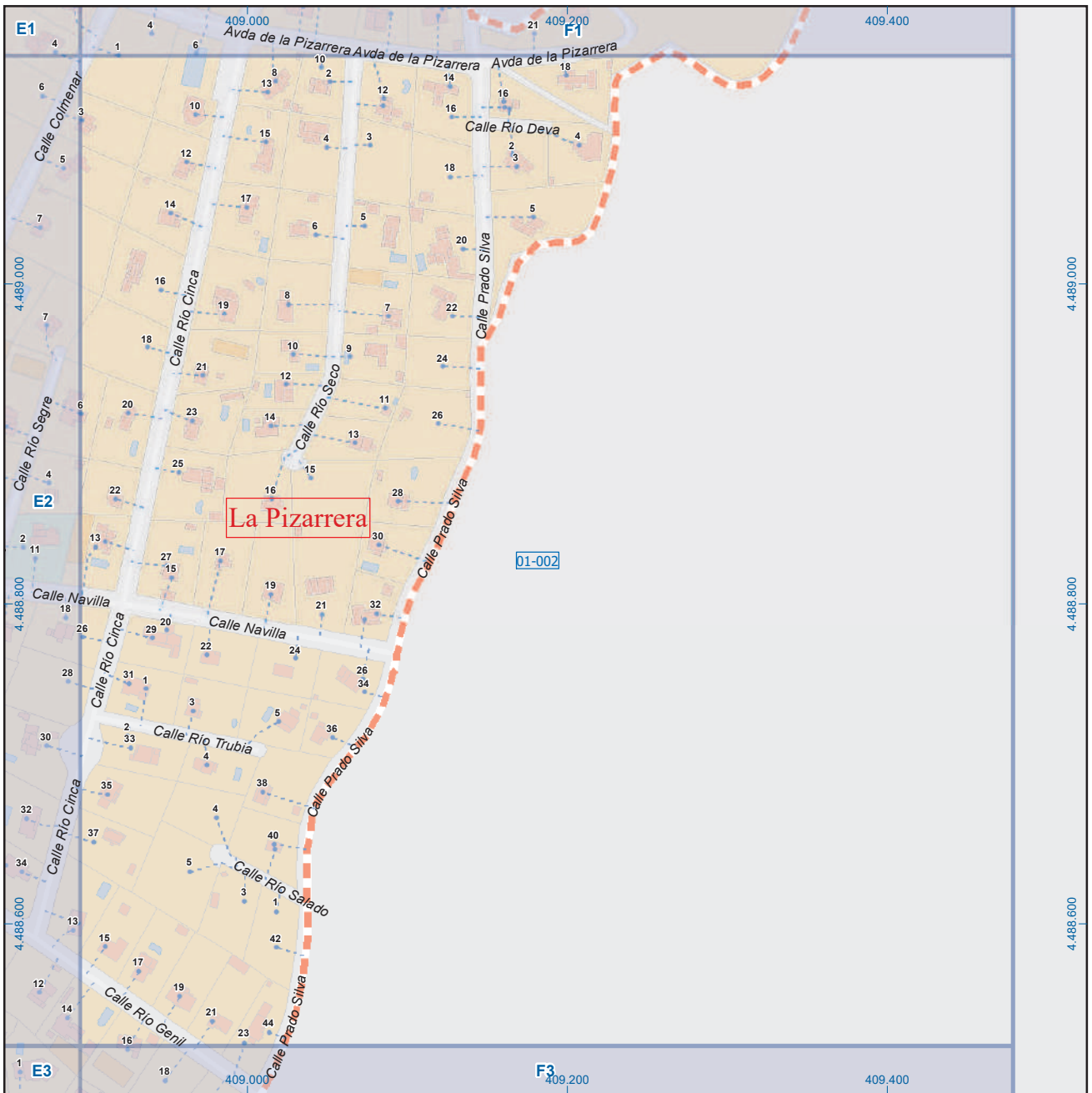
Dirección General de Economía
CONSEJERÍA DE ECONOMÍA,
HACIENDA Y EMPLEO



Valdemorillo

Leyenda

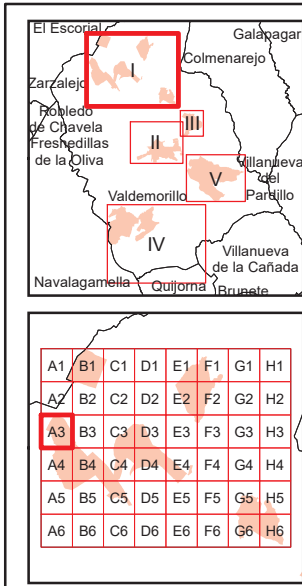
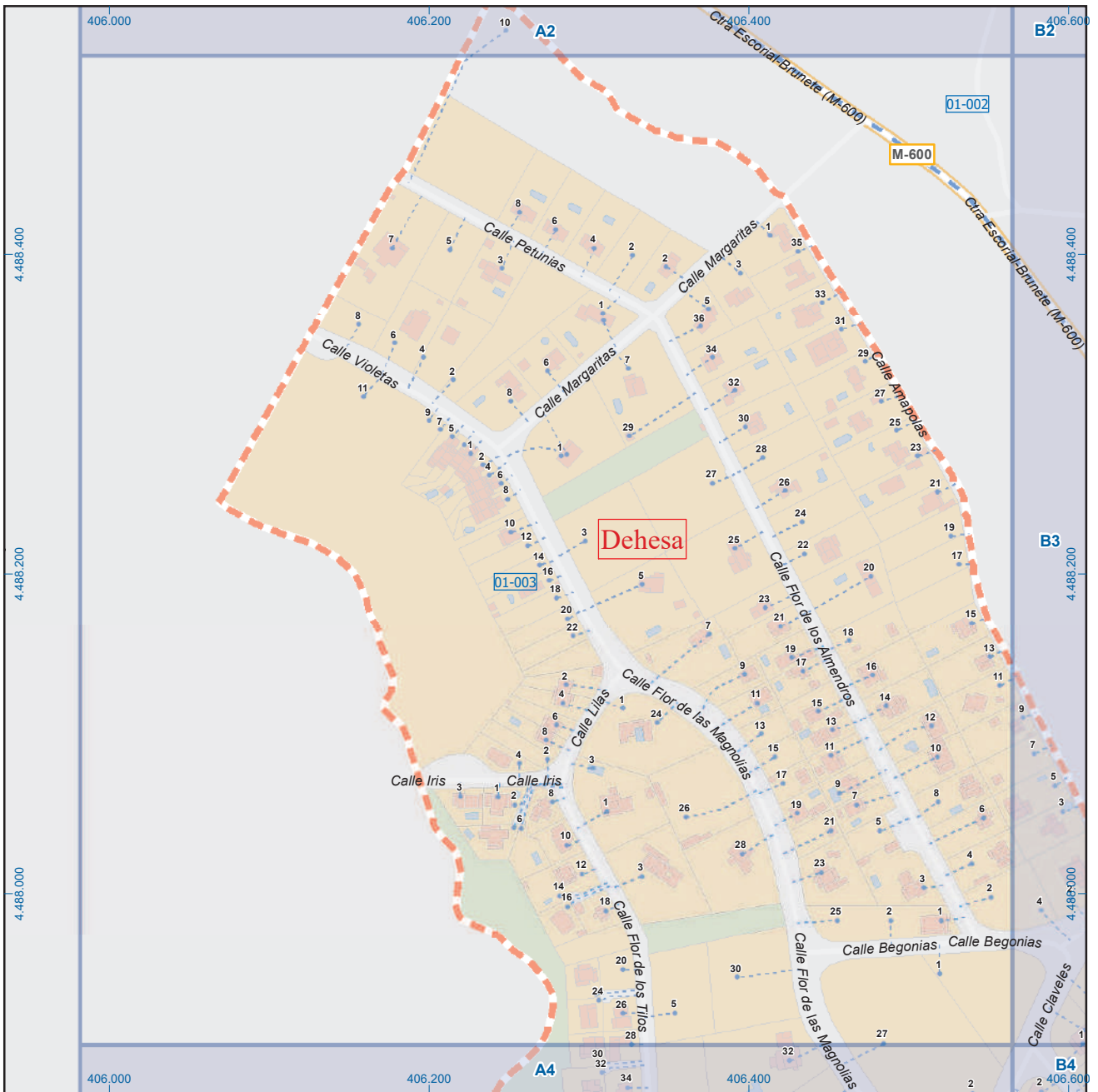




Valdemorillo

Leyenda

		perímetro y nombre de núcleo de población
		límite municipal; sección censal
		autopistas y autovías; carreteras principales
		carreteras secundarias; otras carreteras
		sanidad; ayuntamiento; estación cercanías
		línea de ferrocarril; línea de metro ligero
		boca de metro; estación metro ligero
		paseillos; número de portal
		calles; parroquias



Valdemorillo

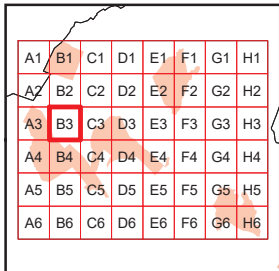
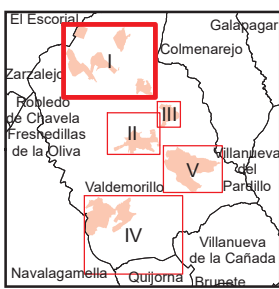
Leyenda

- Meco: perímetro y nombre de núcleo de población
- 01-002: límite municipal; sección censal
- A-6: autopistas y autovías; carreteras principales
- M-604: carreteras secundarias; otras carreteras
- +: sanidad; ayuntamiento; estación cercanías
- +: línea de ferrocarril; línea de metro ligero
- M: boca de metro; estación metro ligero
- 1: paseillos; número de portal
- Calle: calles; parroquias


 Dirección General de Economía
 CONSEJERÍA DE ECONOMÍA,
 HACIENDA Y EMPLEO


 ESCALA GRÁFICA

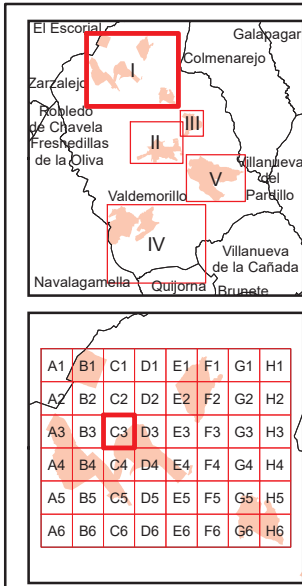
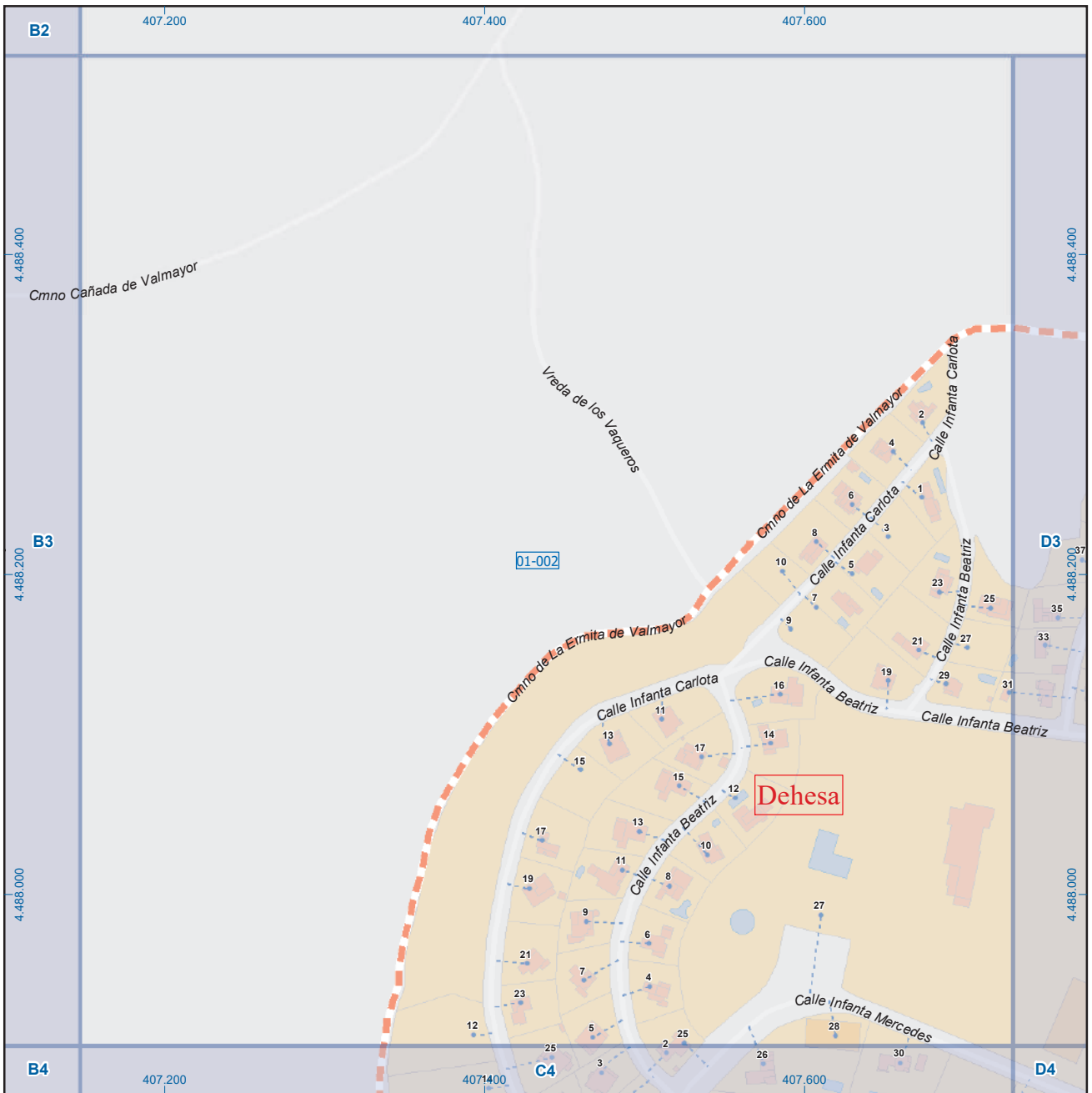
Mapa I - A3



Valdemorillo

Leyenda

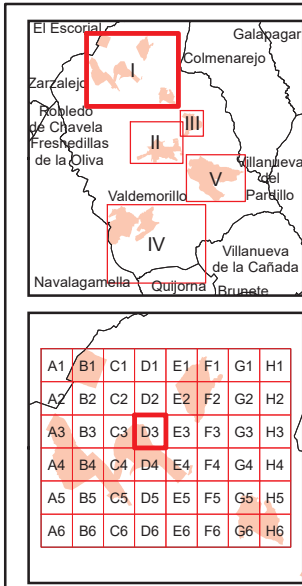
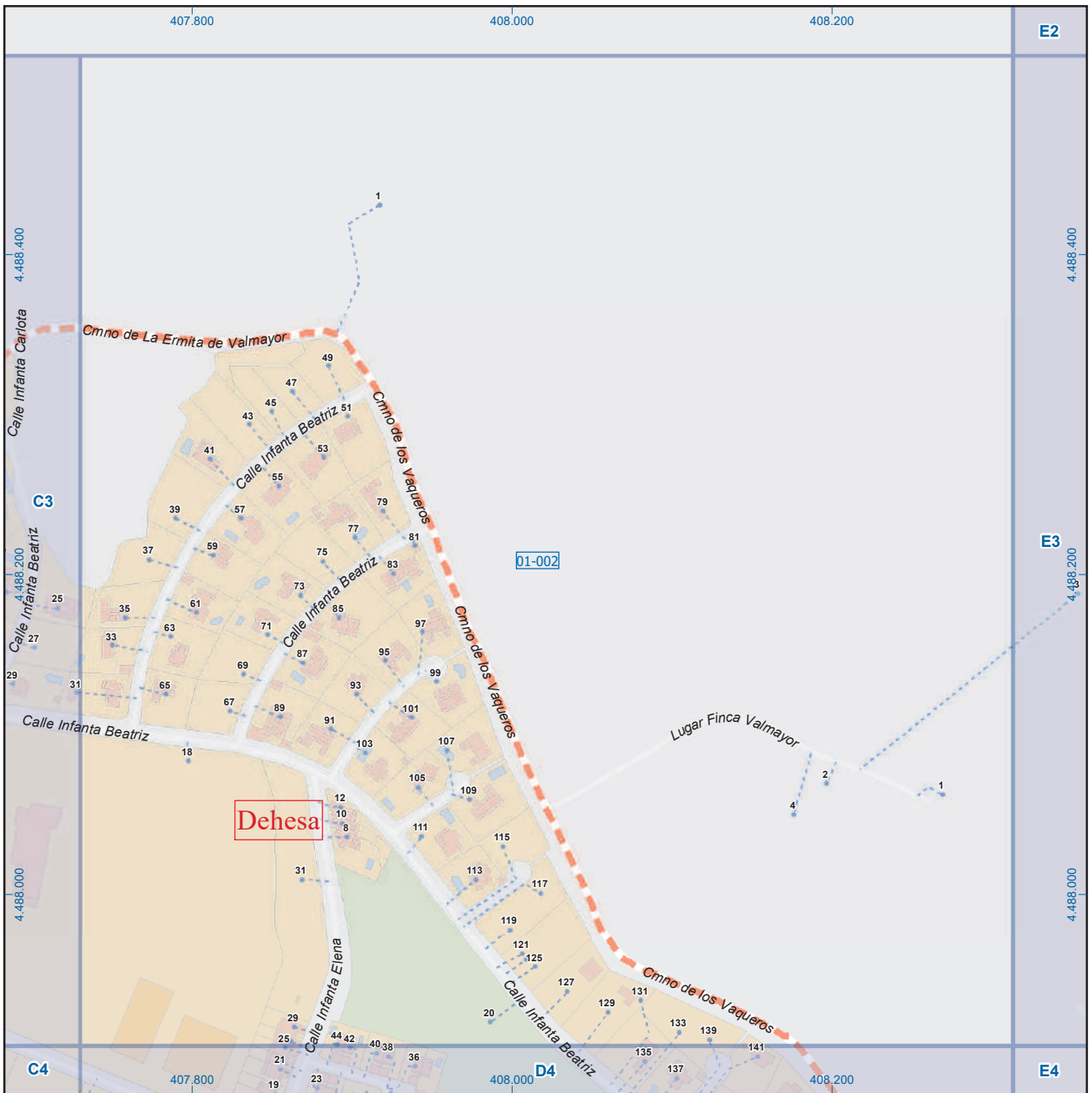
	Meco	perímetro y nombre de núcleo de población
	01-002	límite municipal; sección censal
	A-6	autopistas y autovías; carreteras principales
	M-604	carreteras secundarias; otras carreteras
		sanidad; ayuntamiento; estación cercanías
		línea de ferrocarril; línea de metro ligero
		boca de metro; estación metro ligero
	1	paseillos; número de portal
	Calle	calles; parroquias



Valdemorillo

Leyenda

	Meco	perímetro y nombre de núcleo de población
	01-002	límite municipal; sección censal
	A-6	autopistas y autovías; carreteras principales
	M-604	carreteras secundarias; otras carreteras
		sanidad; ayuntamiento; estación cercanías
		línea de ferrocarril; línea de metro ligero
		boca de metro; estación metro ligero
	1	paseillos; número de portal
	Calle	calles; parroquias



Valdemorillo

Leyenda

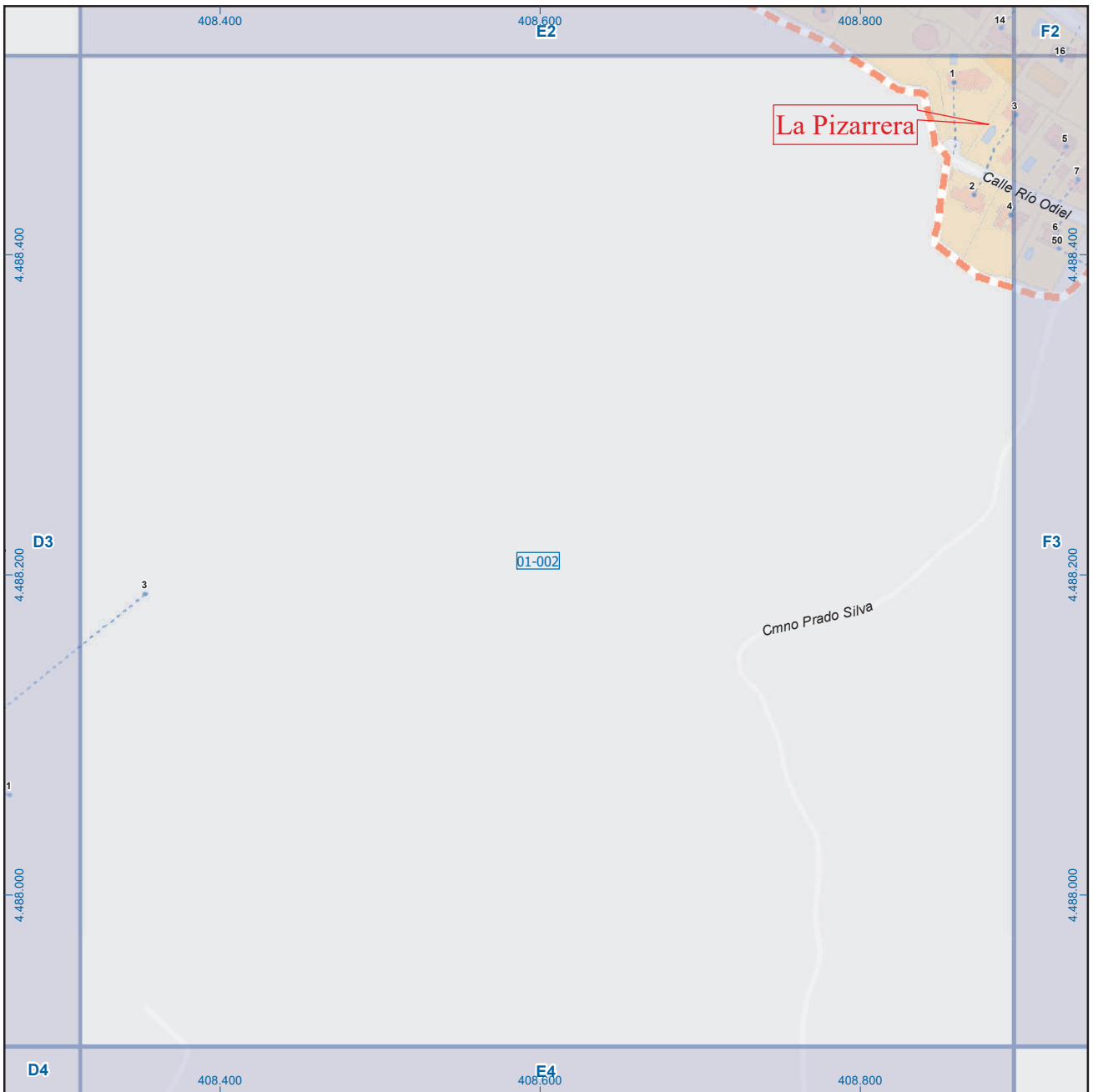
- Meco perímetro y nombre de núcleo de población
- 01-002 límite municipal; sección censal
- A-6 M-608 autopistas y autovías; carreteras principales
- M-604 M-618 carreteras secundarias; otras carreteras
- + - M salud; ayuntamiento; estación cercanías
- - línea de ferrocarril; línea de metro ligero
- M L boca de metro; estación metro ligero
- - - 1 paseillos; número de portal
- Calle calles; parroquias



Dirección General de Economía
CONSEJERÍA DE ECONOMÍA,
HACIENDA Y EMPLEO



Mapa I - D3



Valdemorillo

Leyenda

	Meco	perímetro y nombre de núcleo de población
	01-002	límite municipal; sección censal
	M-608	autopistas y autovías; carreteras principales
	M-618	carreteras secundarias; otras carreteras
		sanidad; ayuntamiento; estación cercanías
		línea de ferrocarril; línea de metro ligero
	ML	boca de metro; estación metro ligero
	1	paseillos; número de portal
	Calle	calles; parroquias

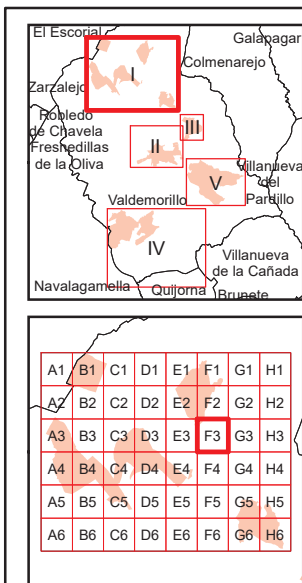
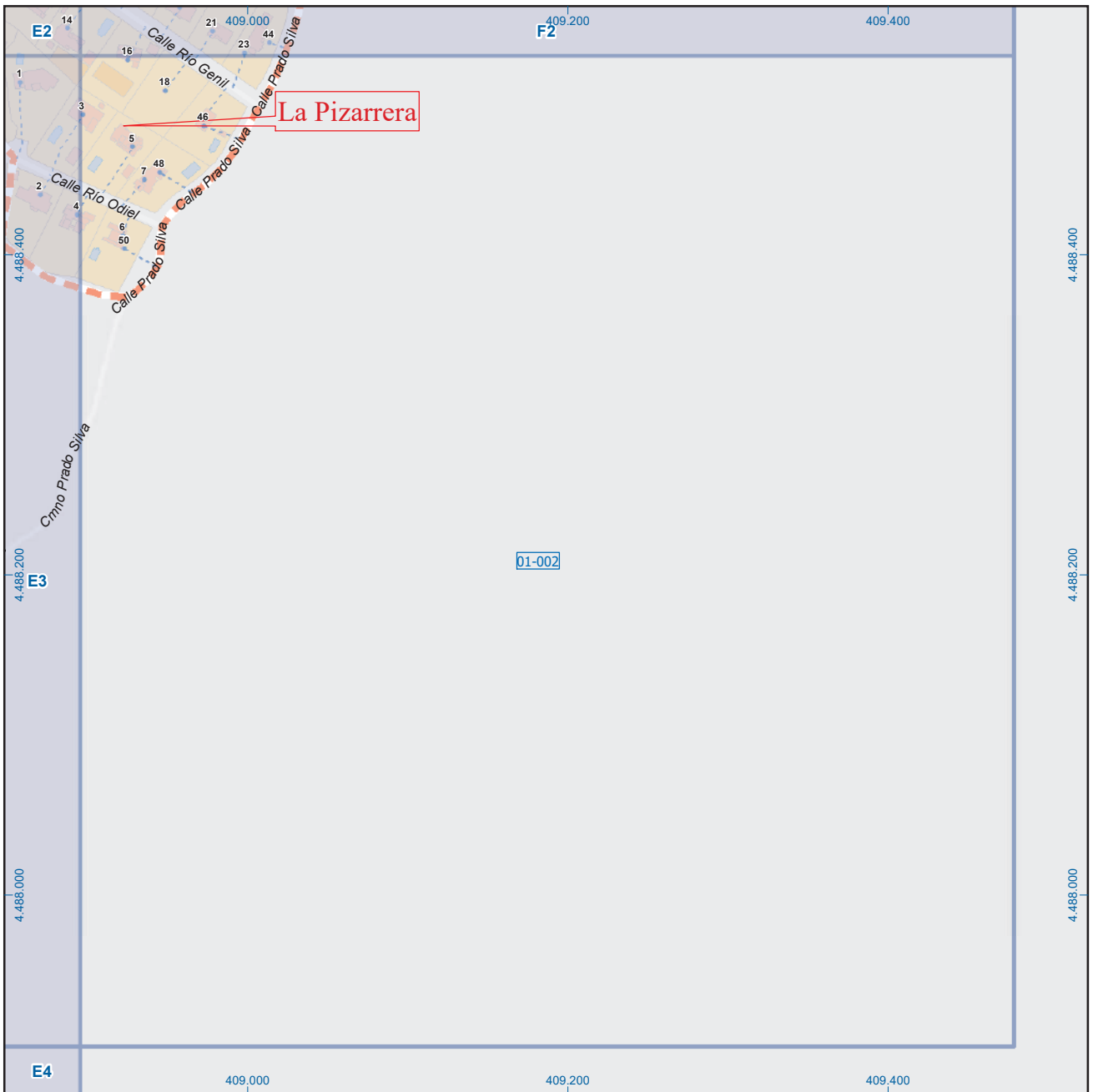
Comunidad de Madrid

Dirección General de Economía
CONSEJERÍA DE ECONOMÍA,
HACIENDA Y EMPLEO

ESCALA GRÁFICA

Mapa I - E3

A1	B1	C1	D1	E1	F1	G1	H1
A2	B2	C2	D2	E2	F2	G2	H2
A3	B3	C3	D3	E3	F3	G3	H3
A4	B4	C4	D4	E4	F4	G4	H4
A5	B5	C5	D5	E5	F5	G5	H5
A6	B6	C6	D6	E6	F6	G6	H6



Valdemorillo

Leyenda

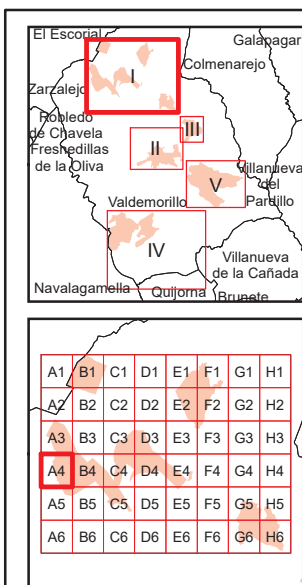
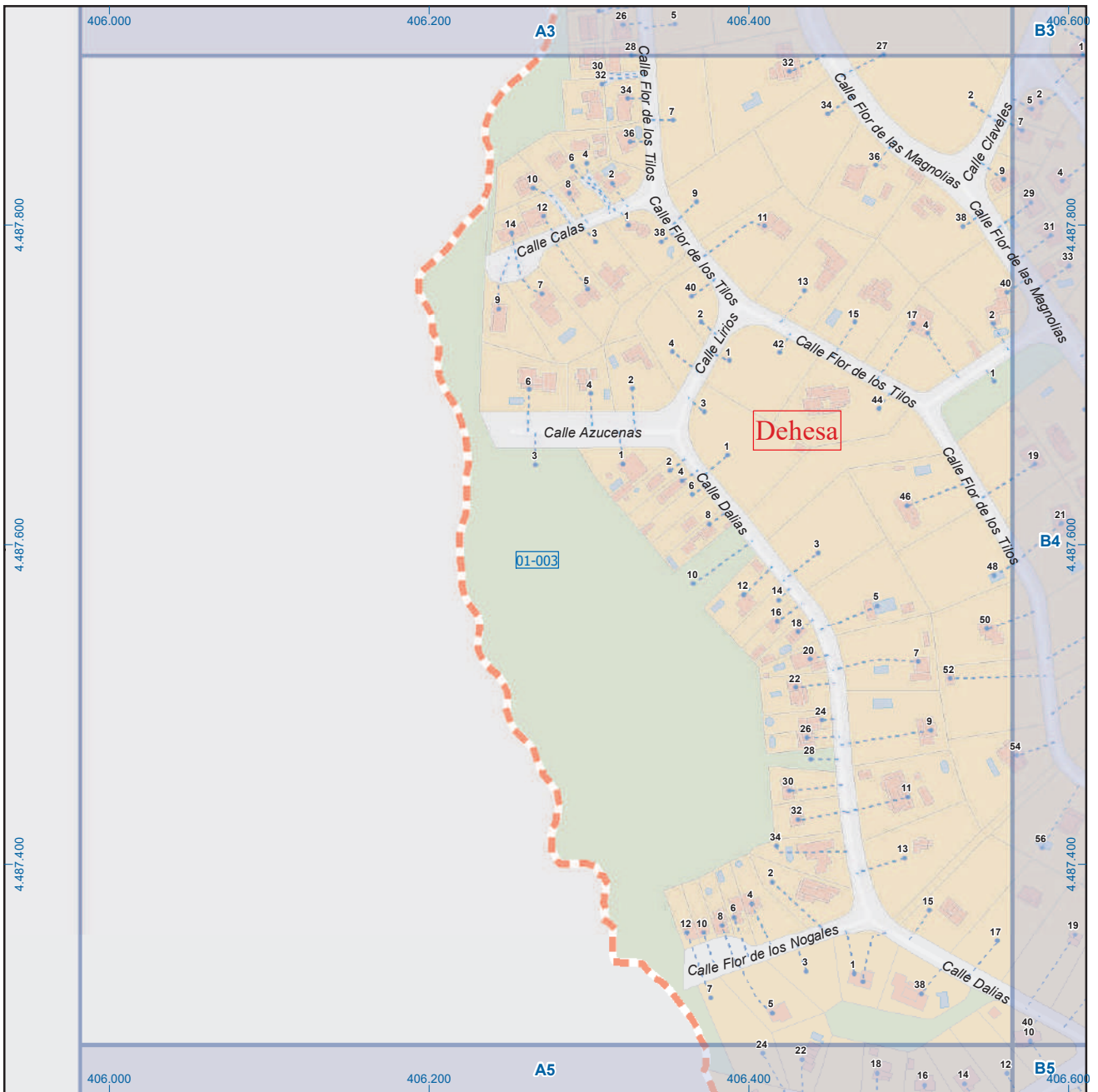


Dirección General de Economía
CONSEJERÍA DE ECONOMÍA,
HACIENDA Y EMPLEO



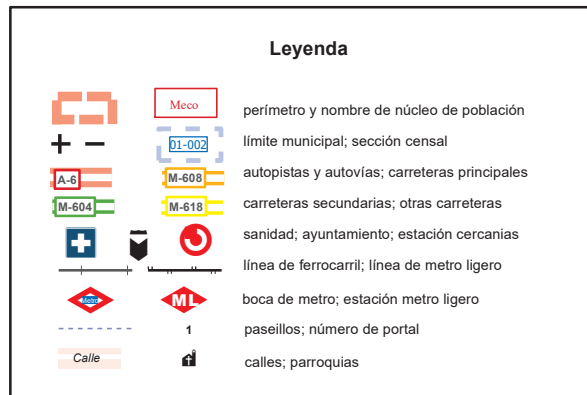
ESCALA GRÁFICA

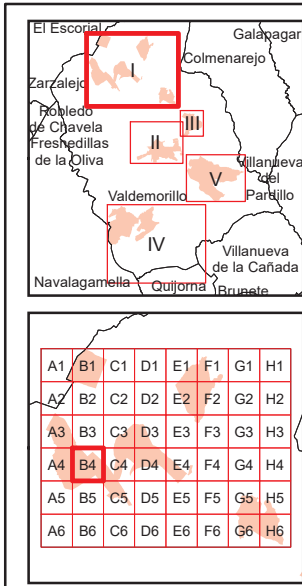
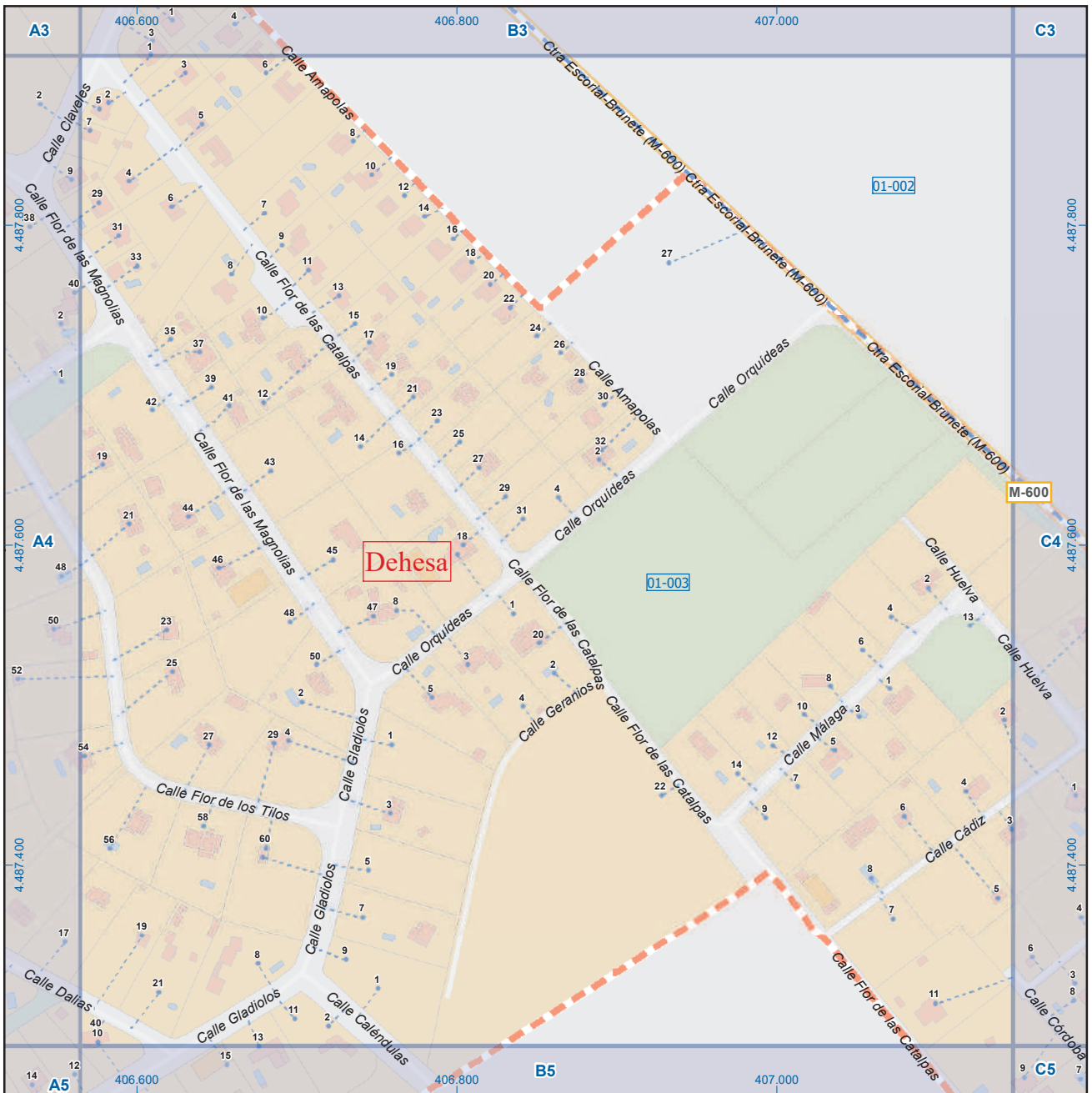
Mapa I - F3



Valdemorillo

Leyenda





Valdemorillo

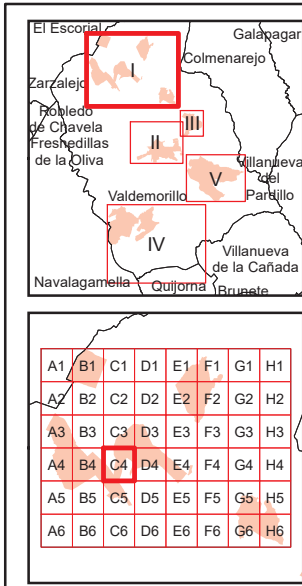
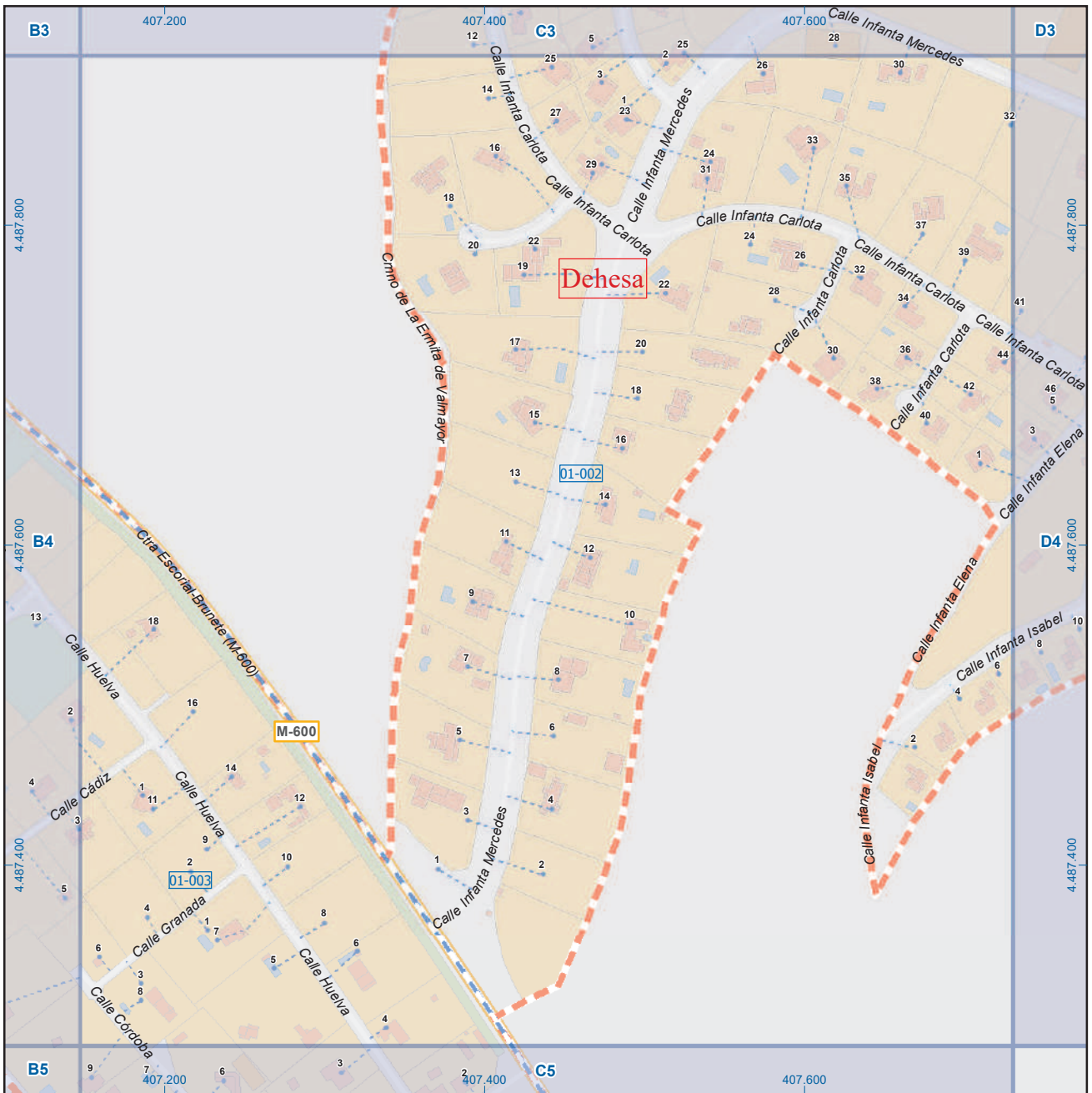
Leyenda

	Meco	perímetro y nombre de núcleo de población
	01-002	límite municipal; sección censal
	A-6	autopistas y autovías; carreteras principales
	M-604	carreteras secundarias; otras carreteras
		sanidad; ayuntamiento; estación cercanías
		línea de ferrocarril; línea de metro ligero
	ML	boca de metro; estación metro ligero
	1	paseillos; número de portal
	Calle	calles; parroquias


 Dirección General de Economía
 CONSEJERÍA DE ECONOMÍA,
 HACIENDA Y EMPLEO


 ESCALA GRÁFICA

Mapa I - B4



Valdemorillo

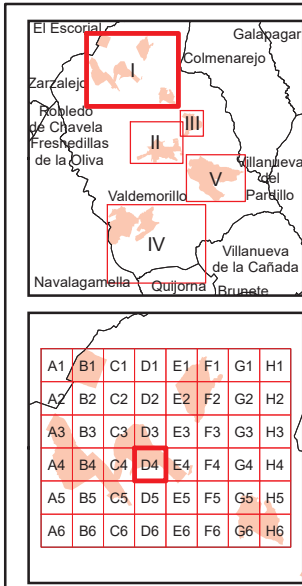
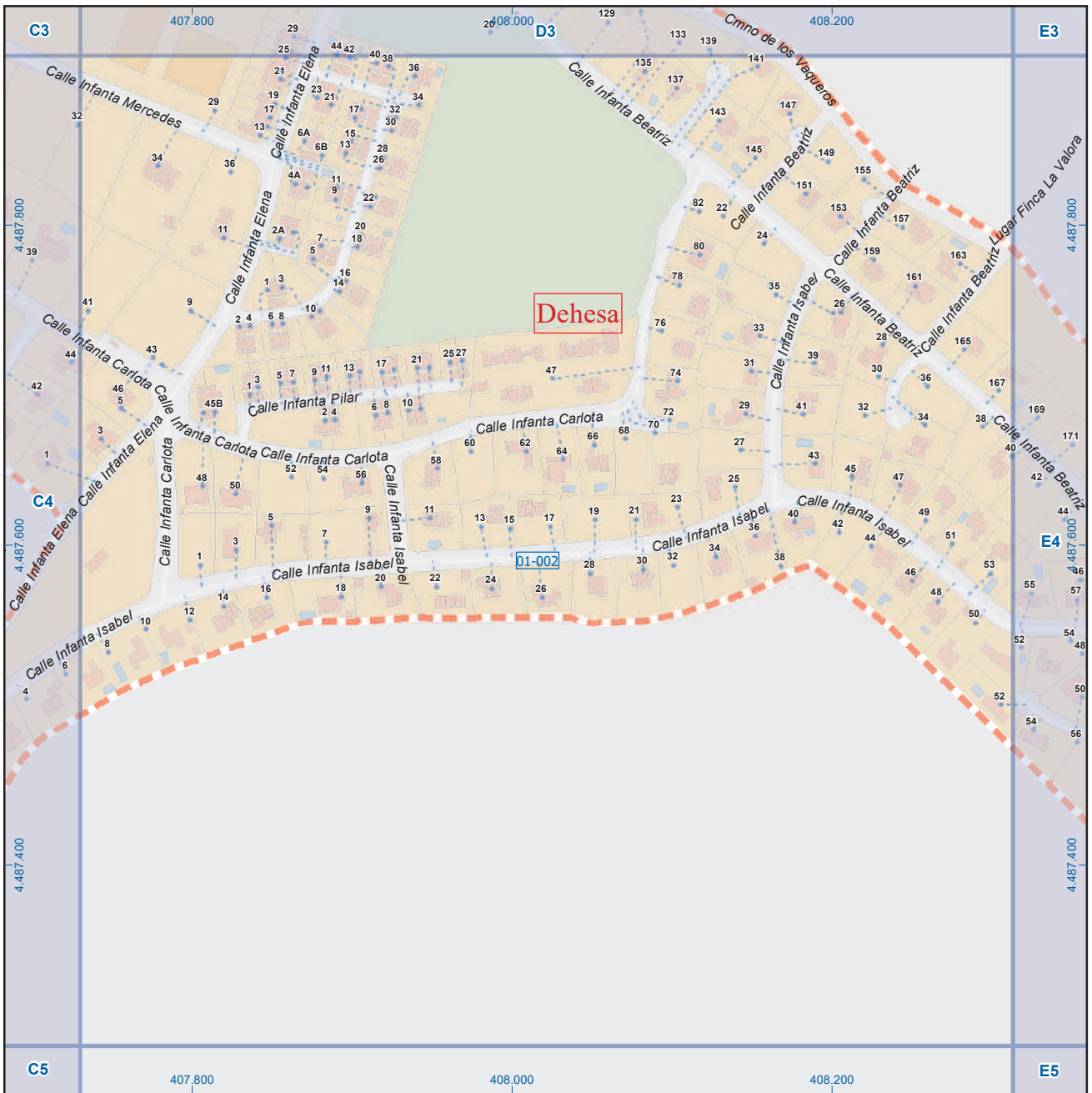
Leyenda

	Meco	perímetro y nombre de núcleo de población
	01-002	límite municipal; sección censal
	M-608	autopistas y autovías; carreteras principales
	M-618	carreteras secundarias; otras carreteras
		sanidad; ayuntamiento; estación cercanías
		línea de ferrocarril; línea de metro ligero
		boca de metro; estación metro ligero
	1	paseillos; número de portal
	Calle	calles; parroquias


 Dirección General de Economía
 CONSEJERÍA DE ECONOMÍA,
 HACIENDA Y EMPLEO


 ESCALA GRÁFICA

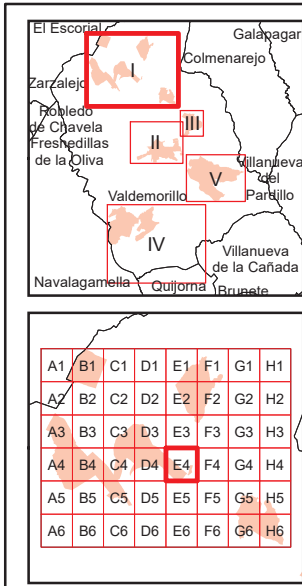
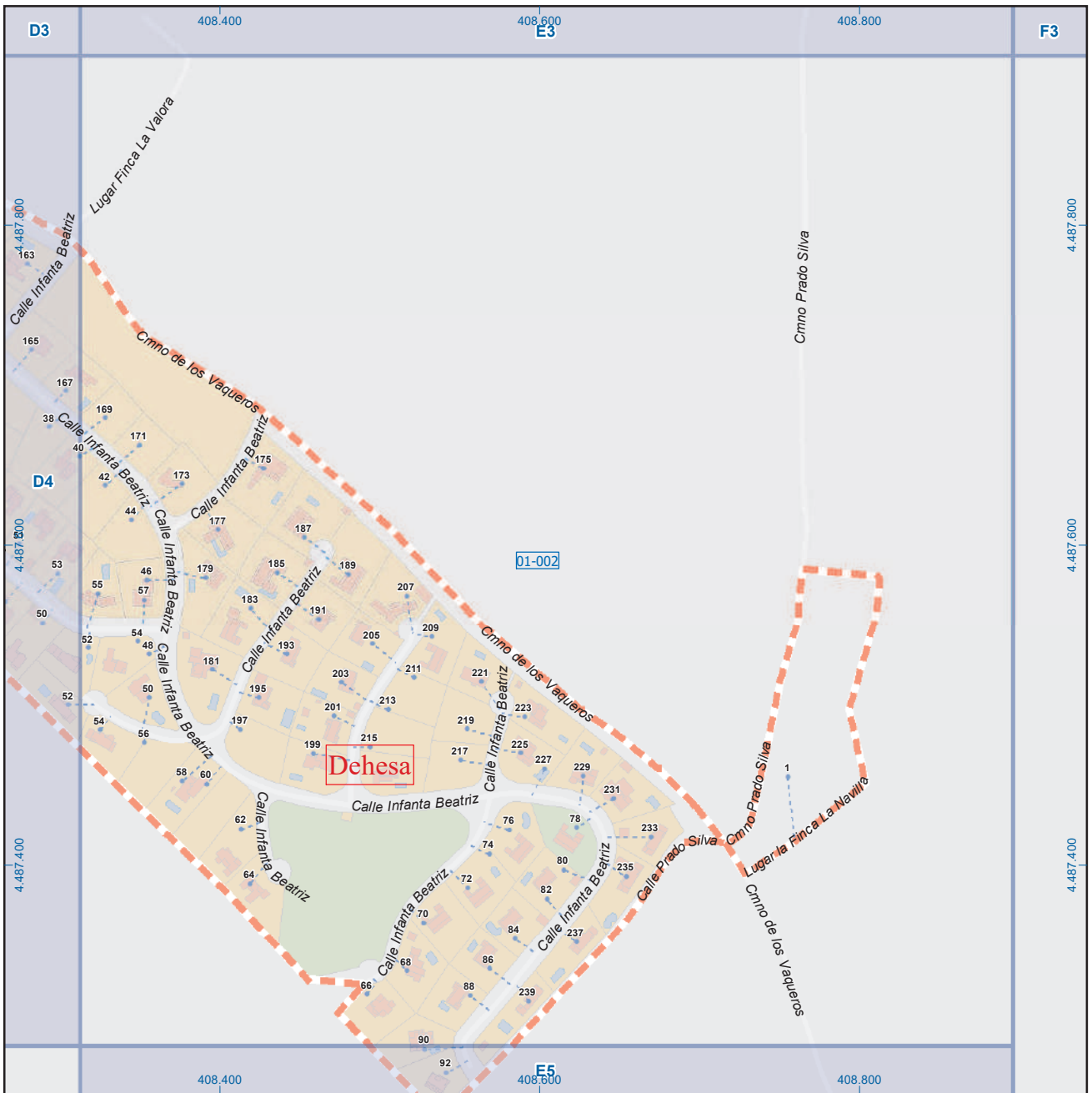
Mapa I - C4



Valdemorillo

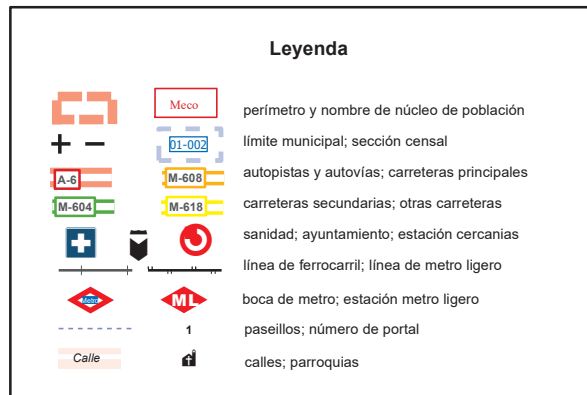
Leyenda

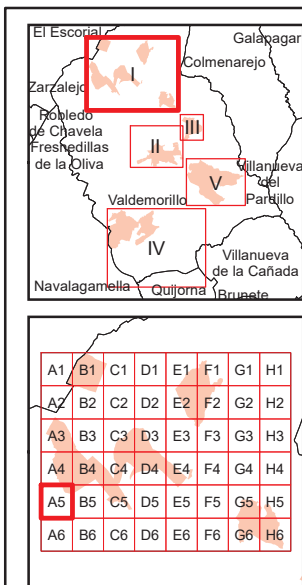
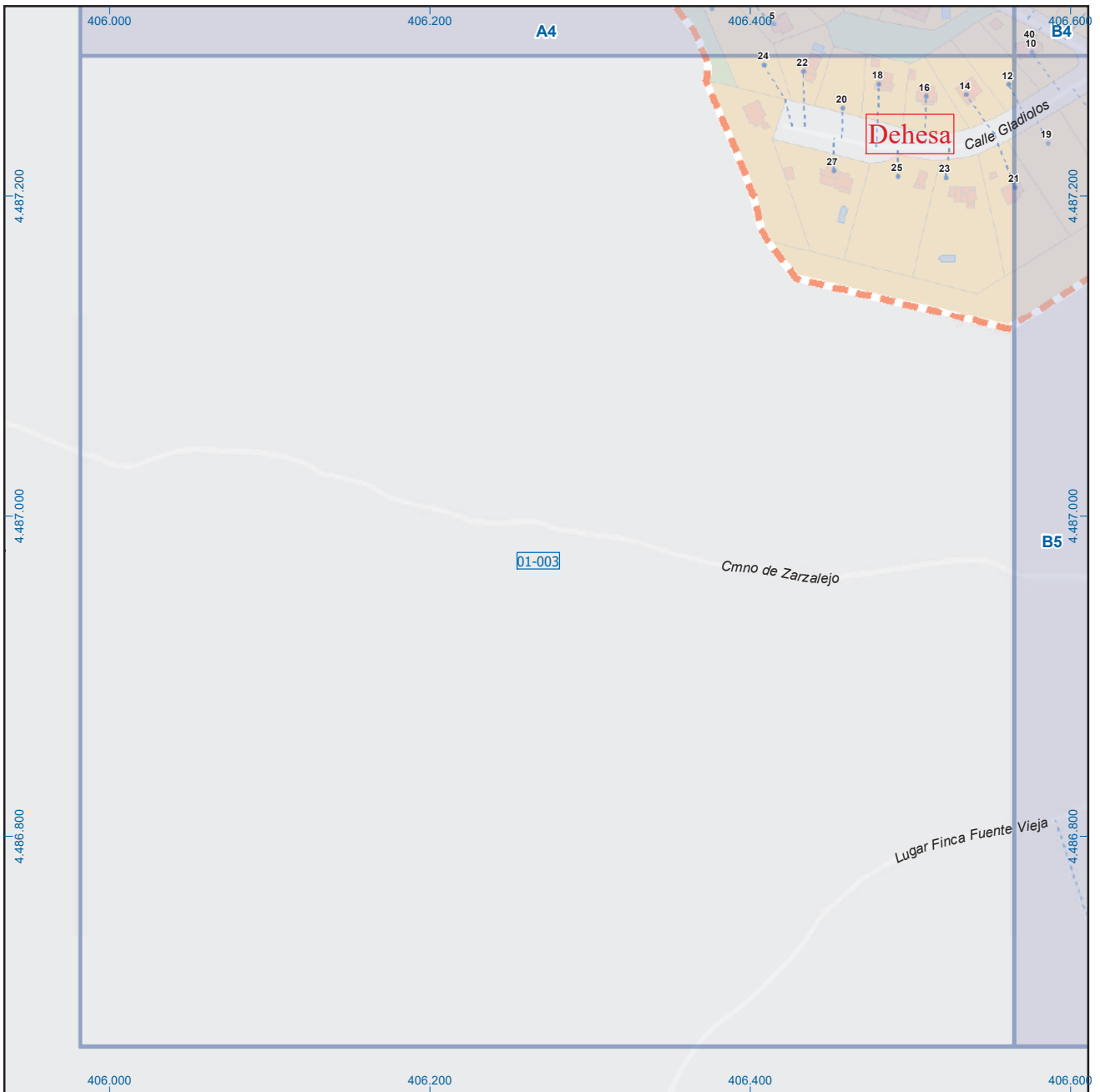




Valdemorillo

Leyenda



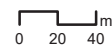


Valdemorillo

Leyenda

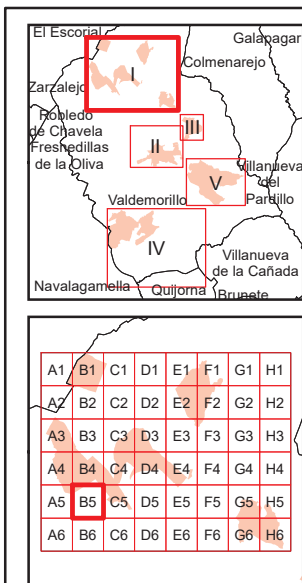


Dirección General de Economía
CONSEJERÍA DE ECONOMÍA,
HACIENDA Y EMPLEO



ESCALA GRÁFICA

Mapa I - A5

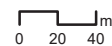


Valdemorillo

Leyenda

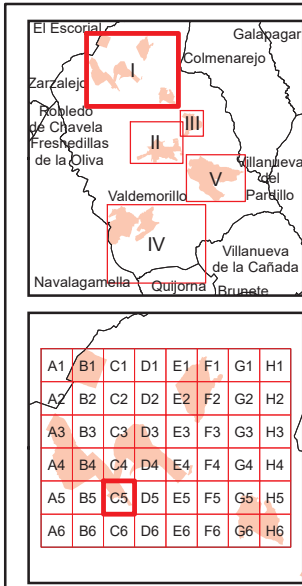
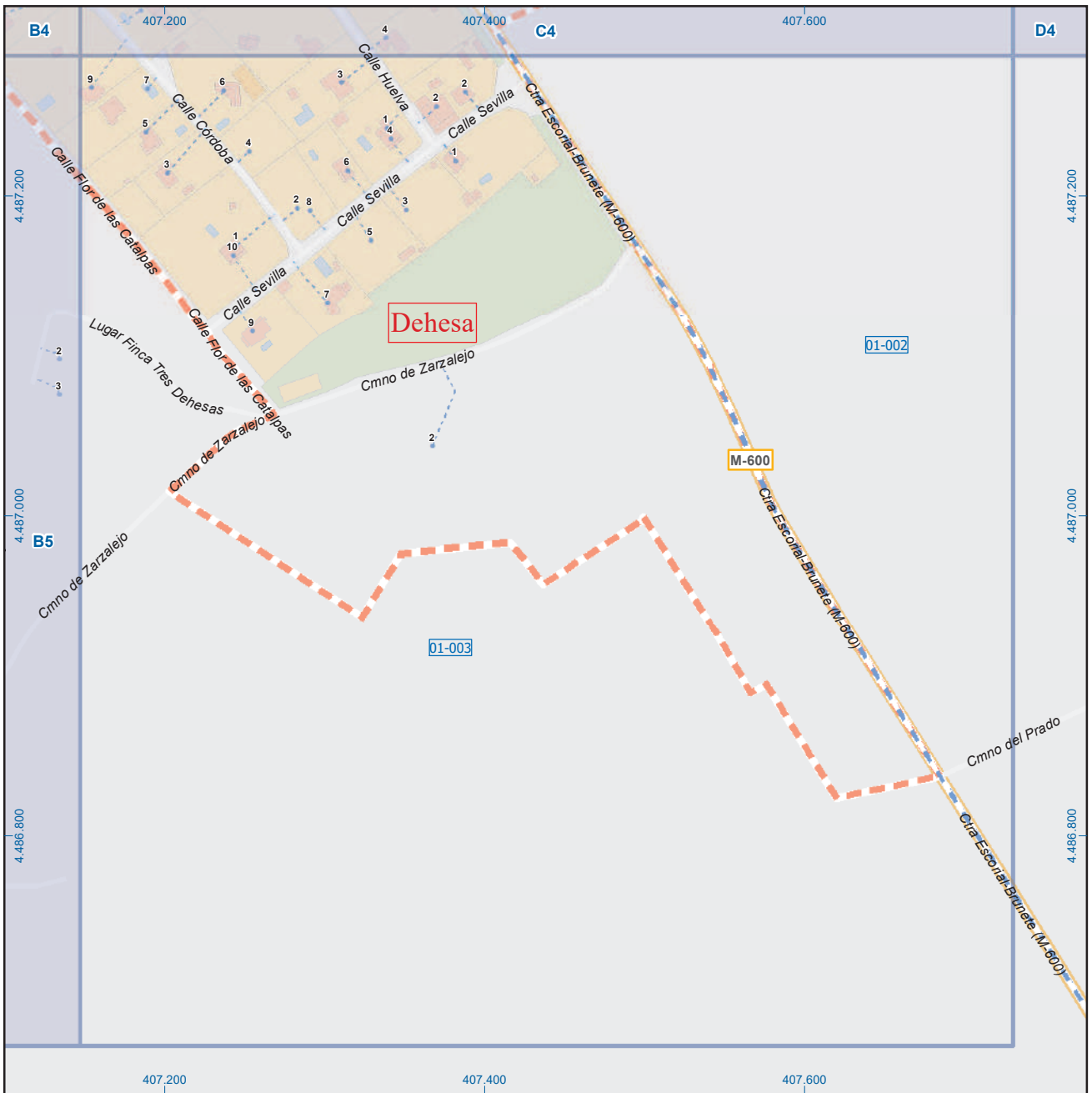


Dirección General de Economía
CONSEJERÍA DE ECONOMÍA,
HACIENDA Y EMPLEO



ESCALA GRÁFICA

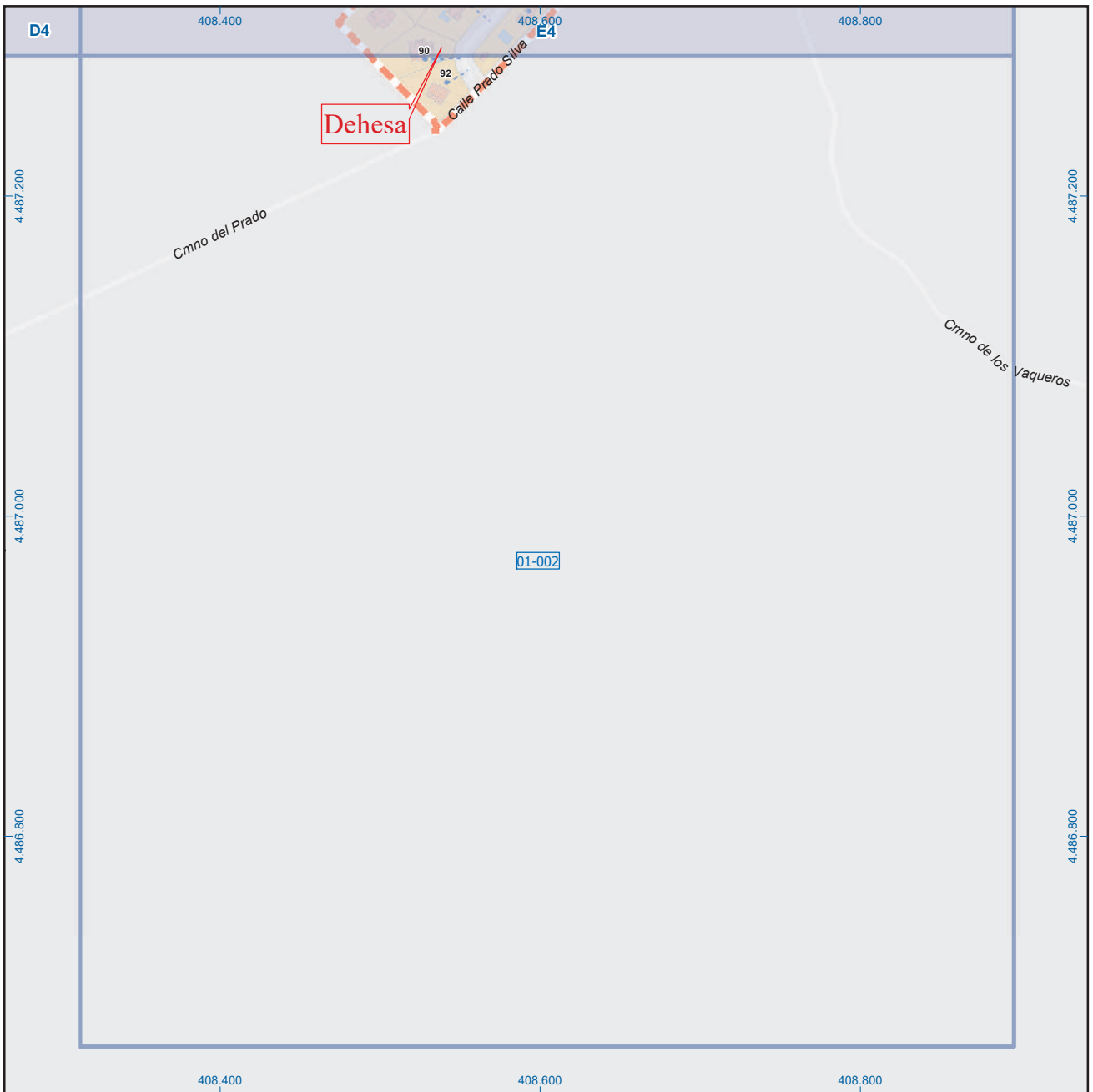
Mapa I - B5

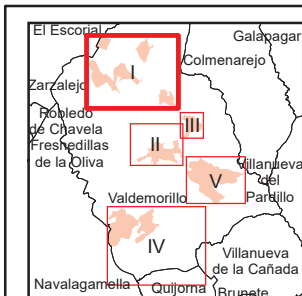
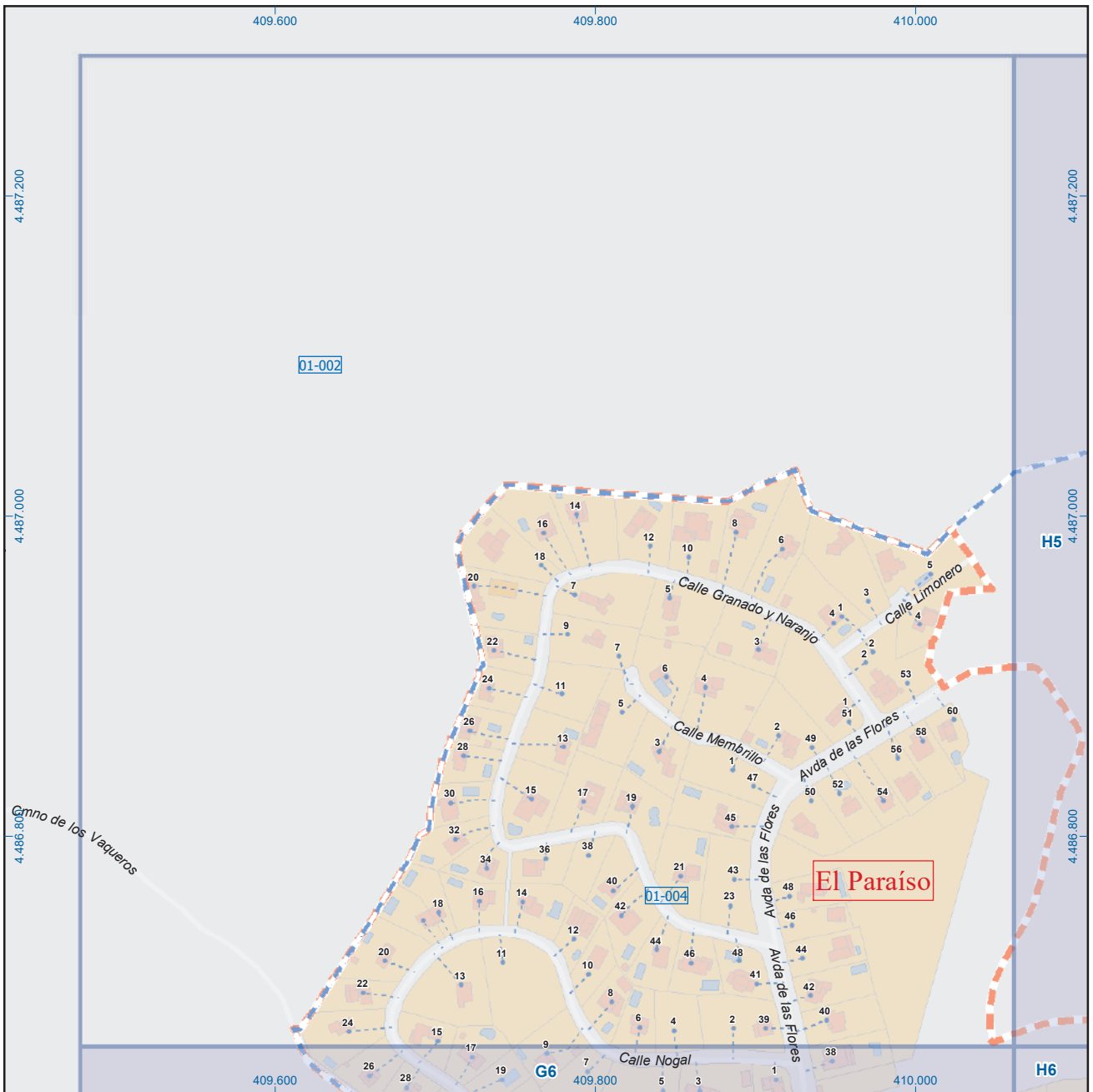


Valdemorillo

Leyenda

	Meco	perímetro y nombre de núcleo de población
	01-002	límite municipal; sección censal
	A-6	autopistas y autovías; carreteras principales
	M-604	carreteras secundarias; otras carreteras
		sanidad; ayuntamiento; estación cercanías
		línea de ferrocarril; línea de metro ligero
		boca de metro; estación metro ligero
	1	paseillos; número de portal
	Calle	calles; parroquias

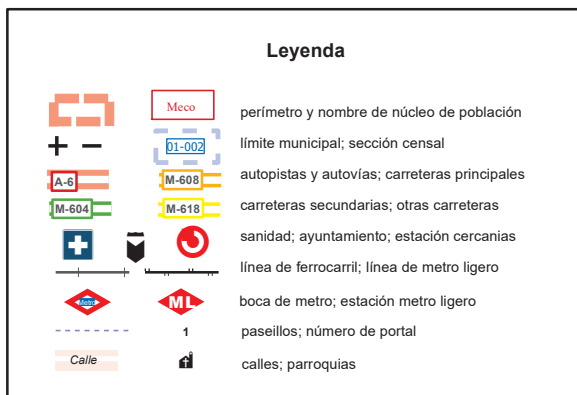




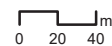
A1	B1	C1	D1	E1	F1	G1	H1
A2	B2	C2	D2	E2	F2	G2	H2
A3	B3	C3	D3	E3	F3	G3	H3
A4	B4	C4	D4	E4	F4	G4	H4
A5	B5	C5	D5	E5	F5	G5	H5
A6	B6	C6	D6	E6	F6	G6	H6

Valdemorillo

Leyenda

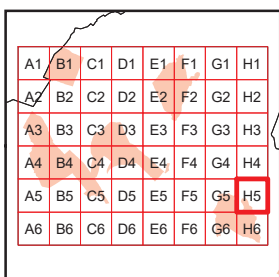
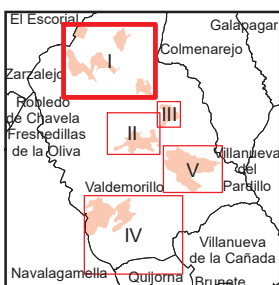
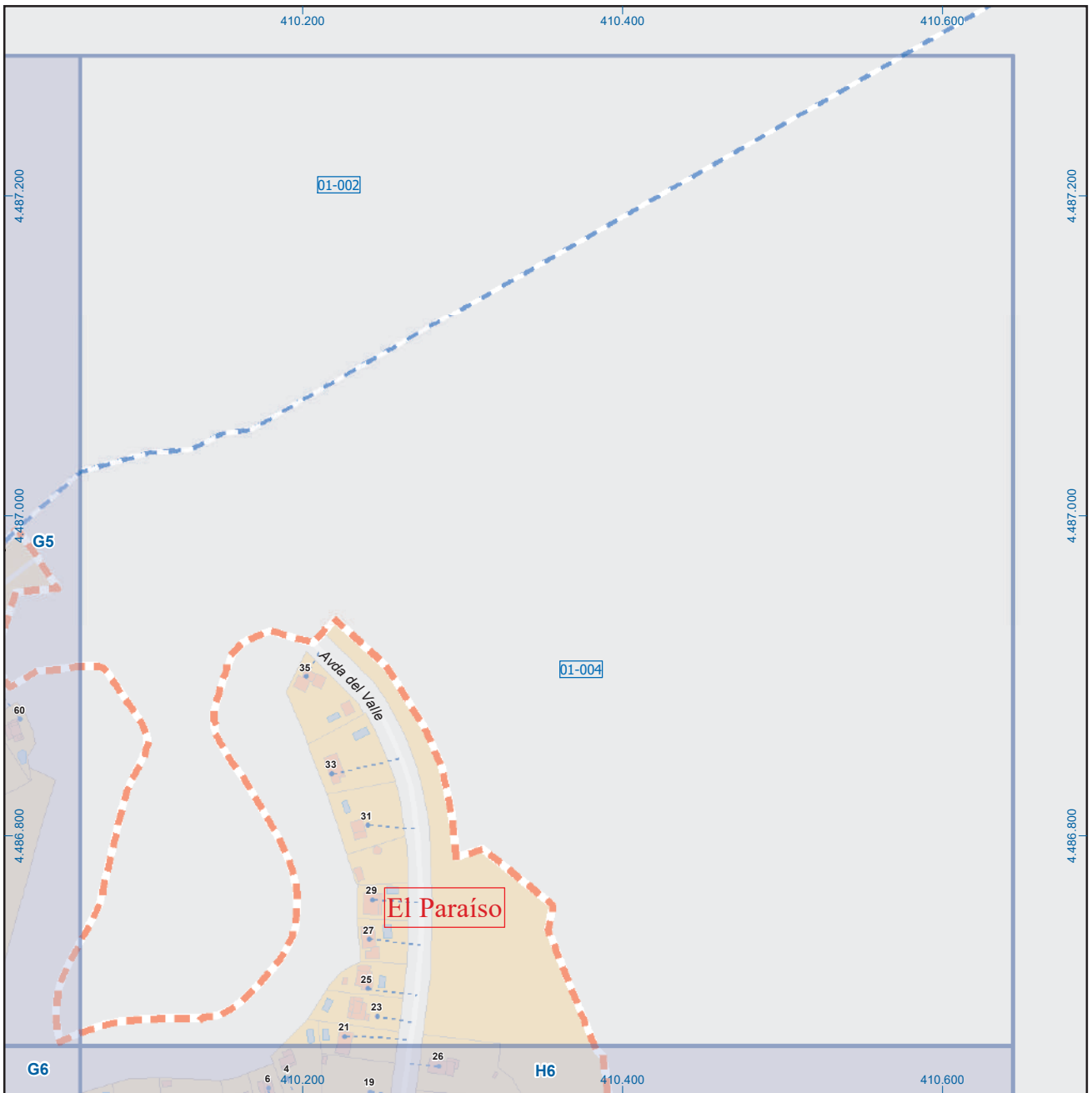


Dirección General de Economía
CONSEJERÍA DE ECONOMÍA,
HACIENDA Y EMPLEO



ESCALA GRÁFICA

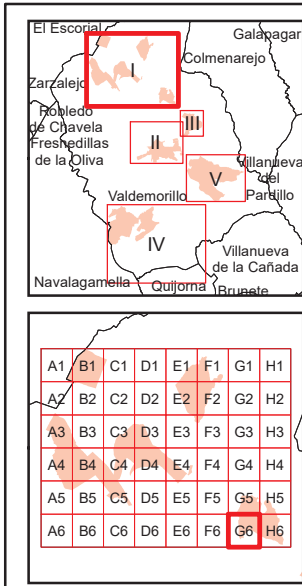
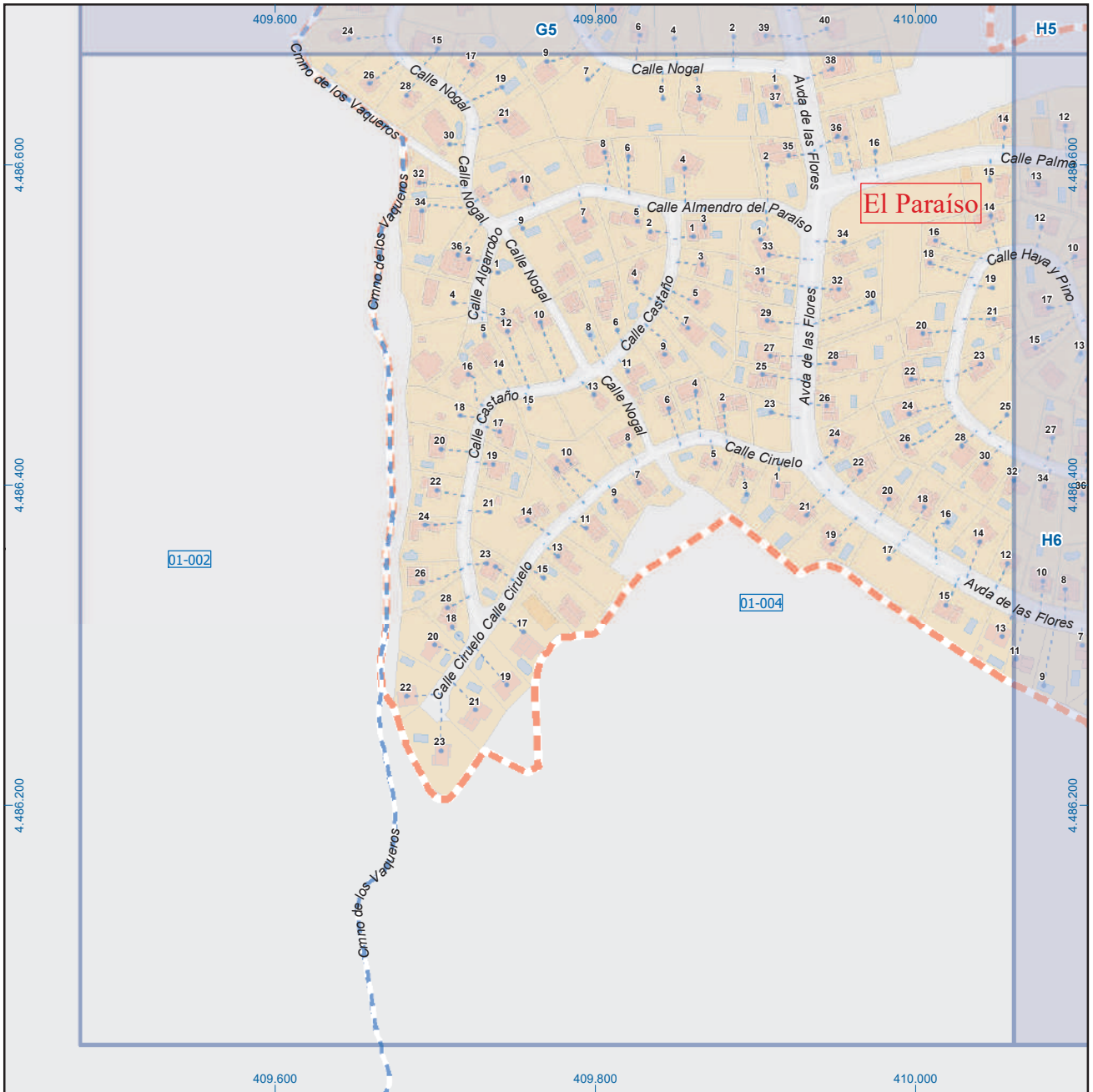
Mapa I - G5



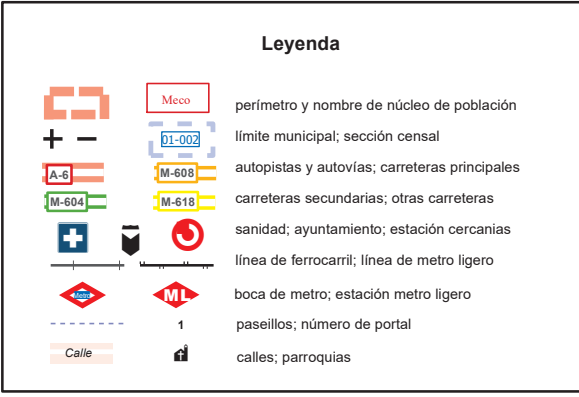
Valdemorillo

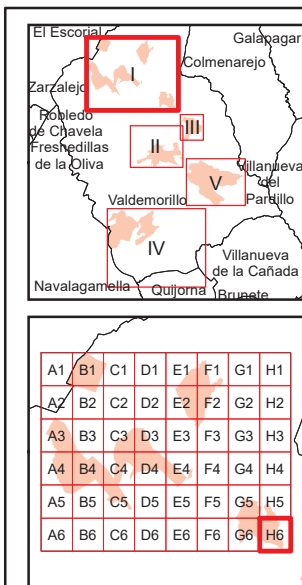
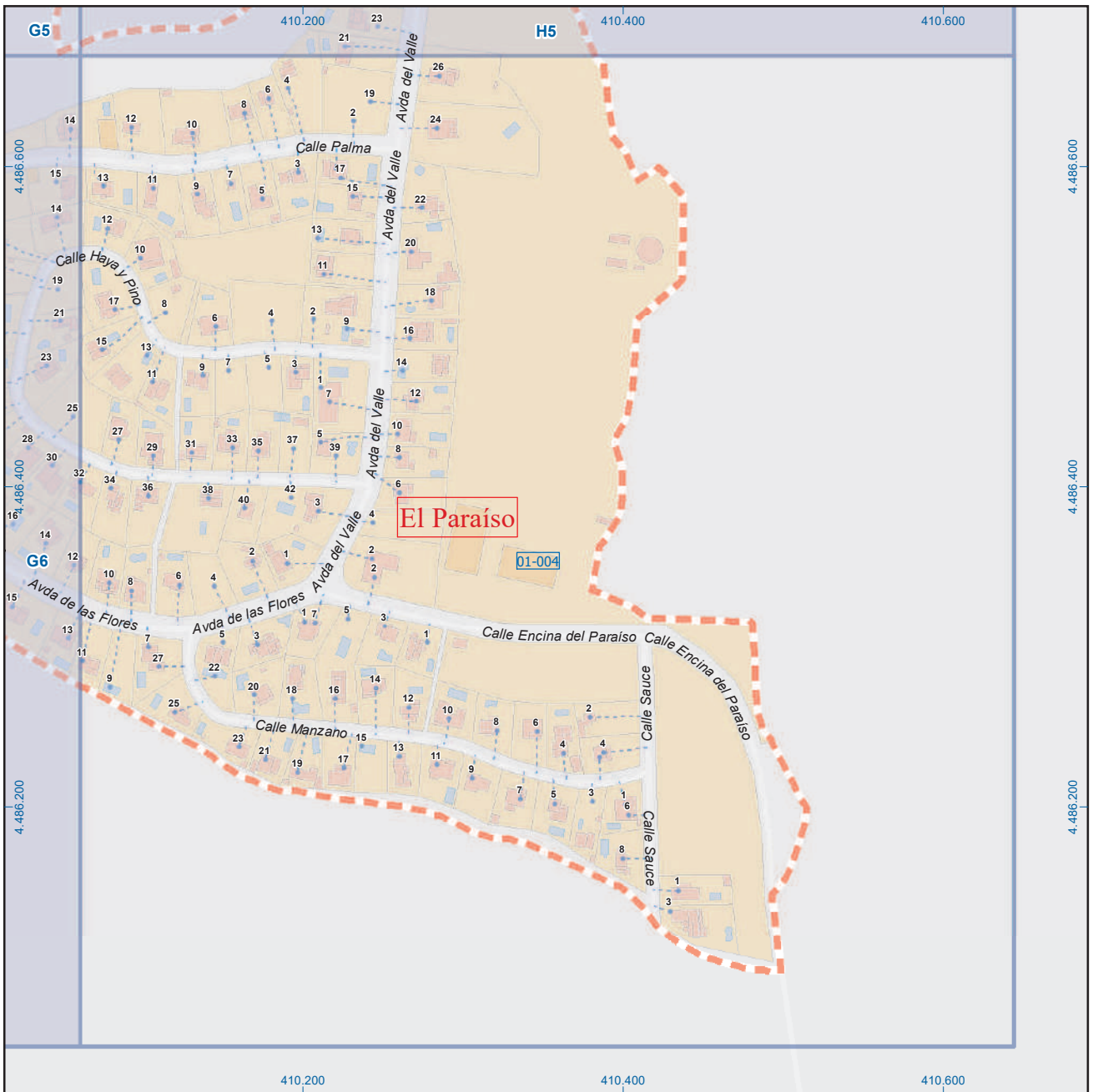
Leyenda





Valdemorillo



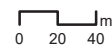


Valdemorillo

Leyenda

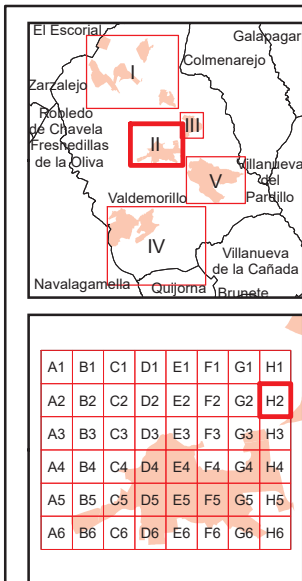
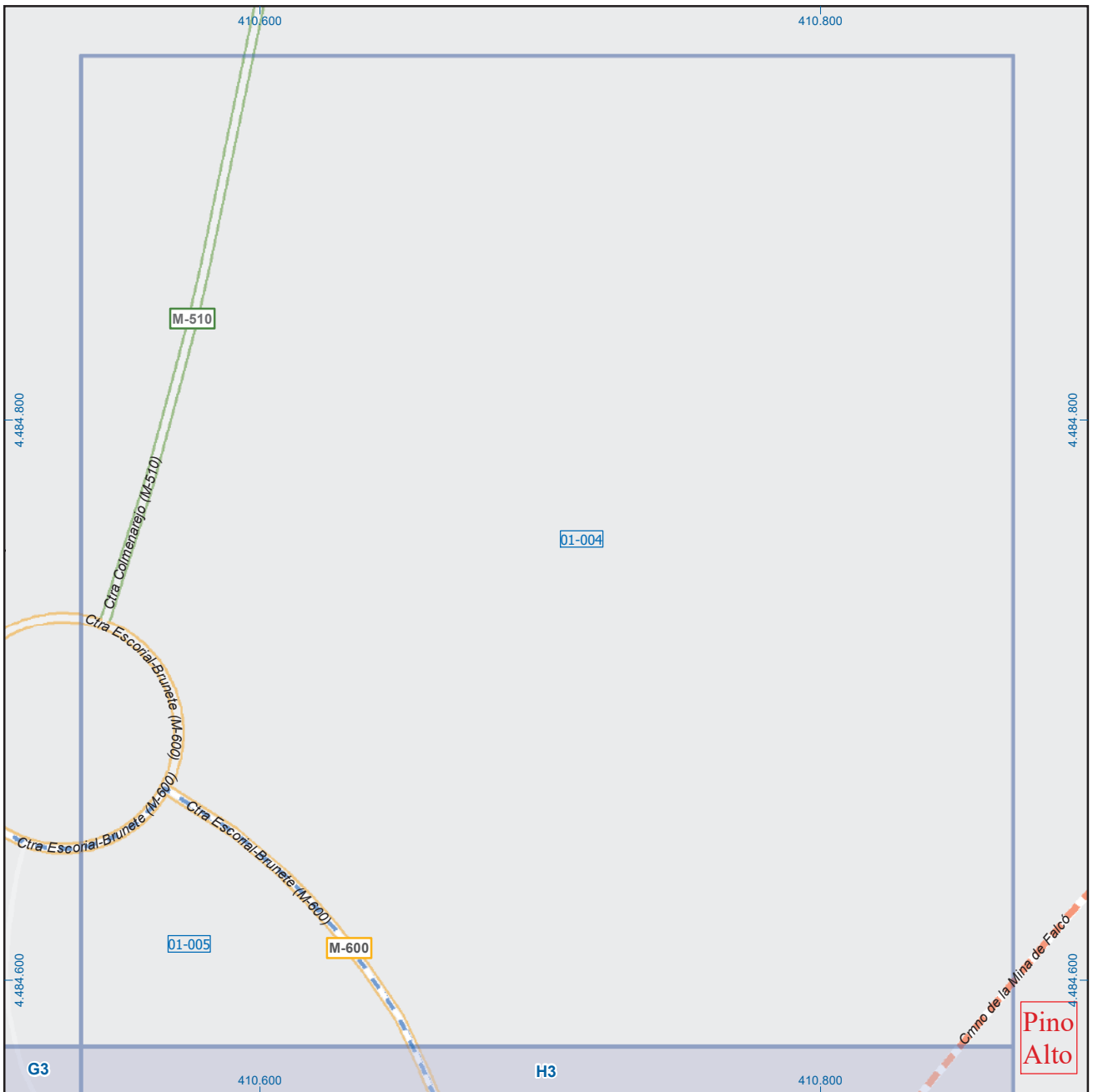


Dirección General de Economía
CONSEJERÍA DE ECONOMÍA,
HACIENDA Y EMPLEO



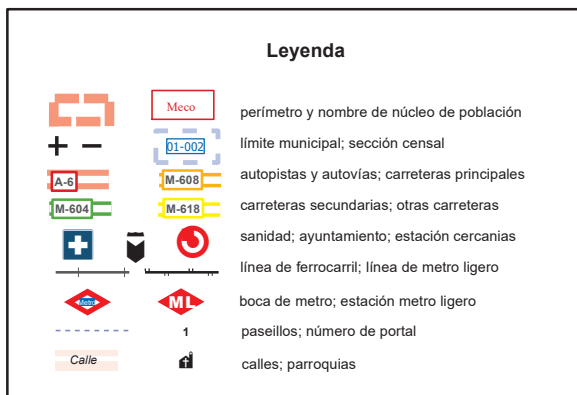
ESCALA GRÁFICA

Mapa I - H6



Valdemorillo

Leyenda

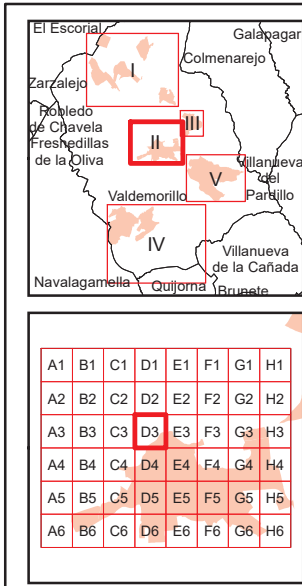
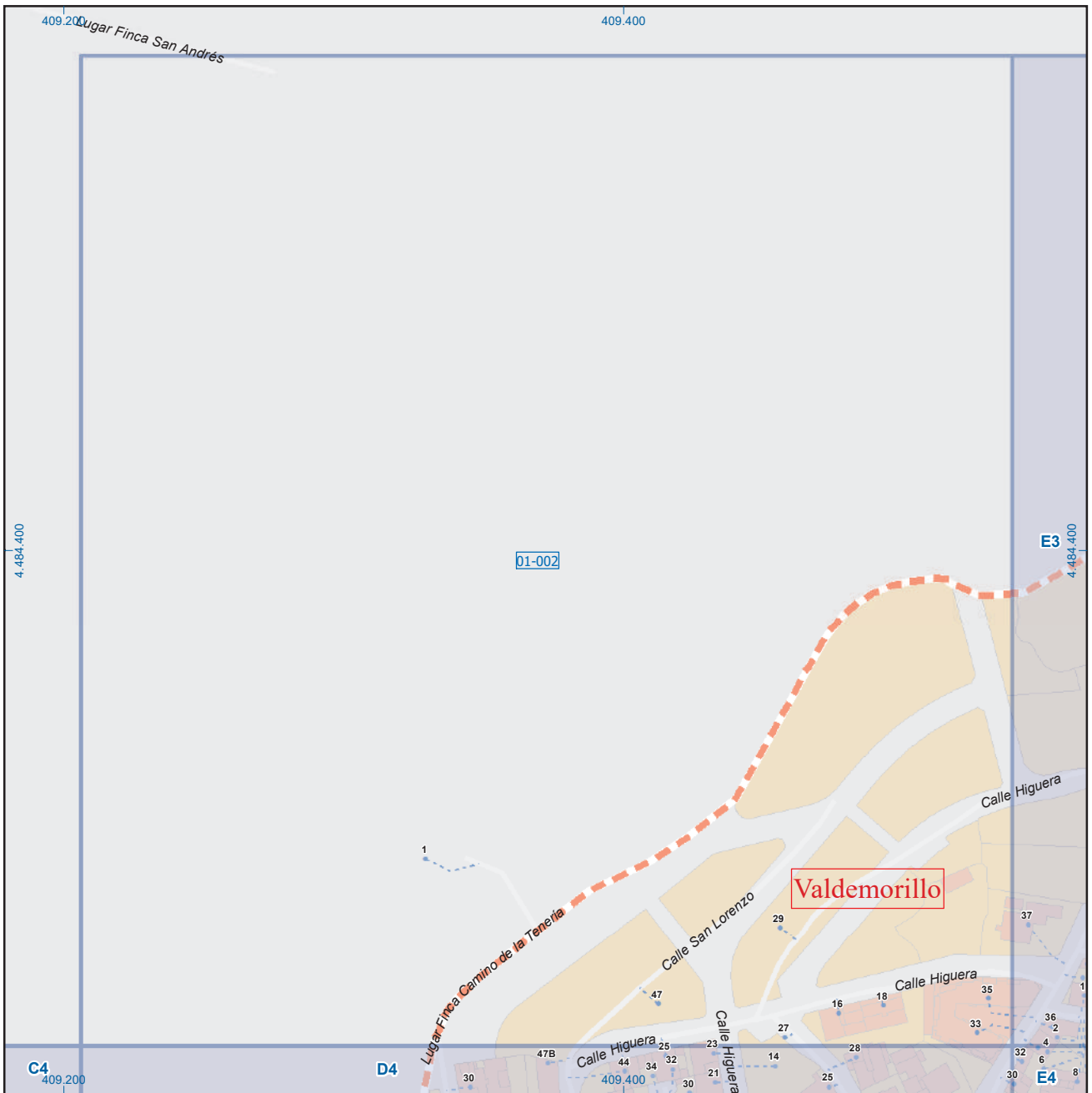


Dirección General de Economía
CONSEJERÍA DE ECONOMÍA,
HACIENDA Y EMPLEO



ESCALA GRÁFICA

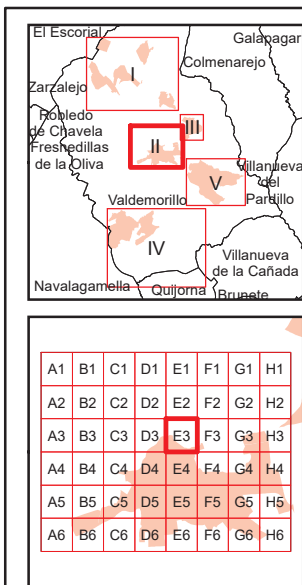
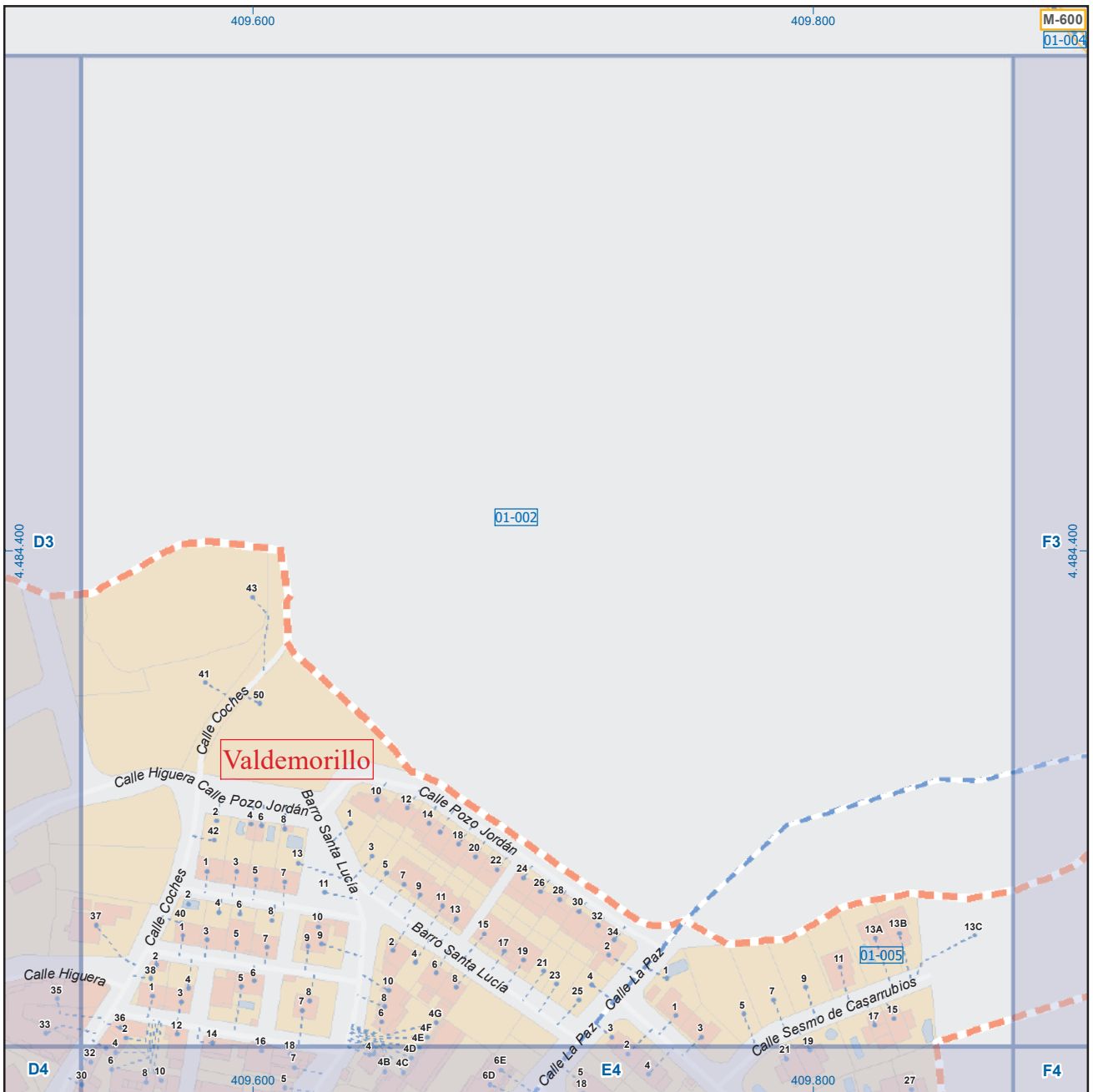
Mapa II - H2



Valdemorillo

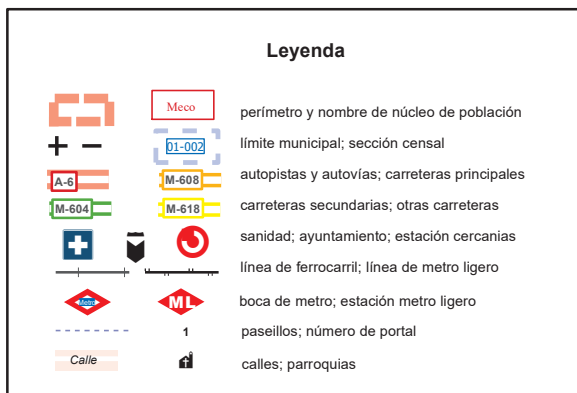
Leyenda





Valdemorillo

Leyenda

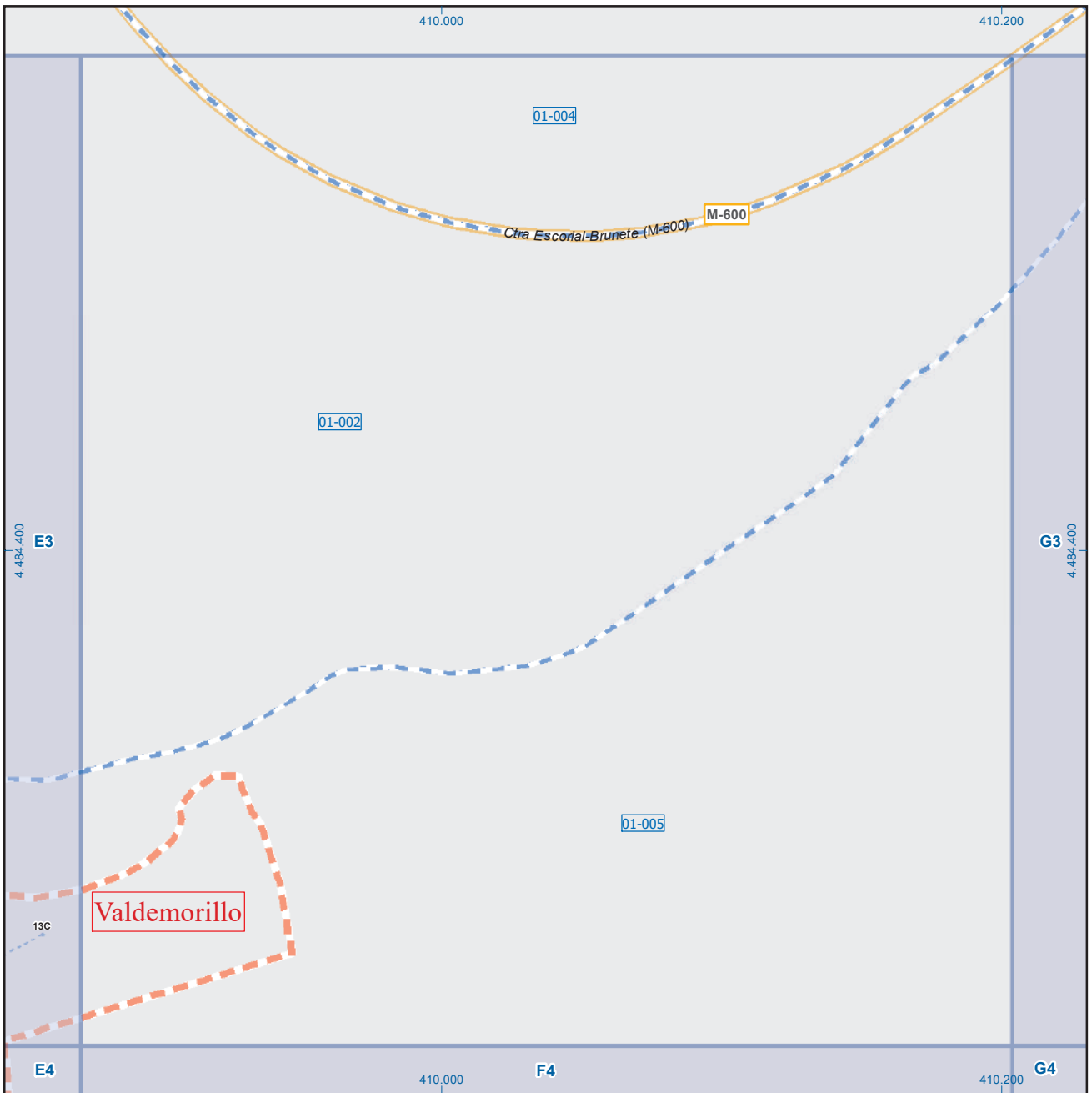


Dirección General de Economía
CONSEJERÍA DE ECONOMÍA,
HACIENDA Y EMPLEO



ESCALA GRÁFICA

Mapa II - E3



El Escorial, Galapagar, Colmenarejo, Zarzalejo, Robledo de Chavela, Fresnedillas de la Oliva, Valdemorillo, Villanueva del Pardillo, Villanueva de la Cañada, Navalagamella, Quijorna, Brunete.

Valdemorillo

Leyenda

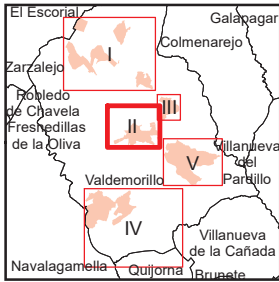
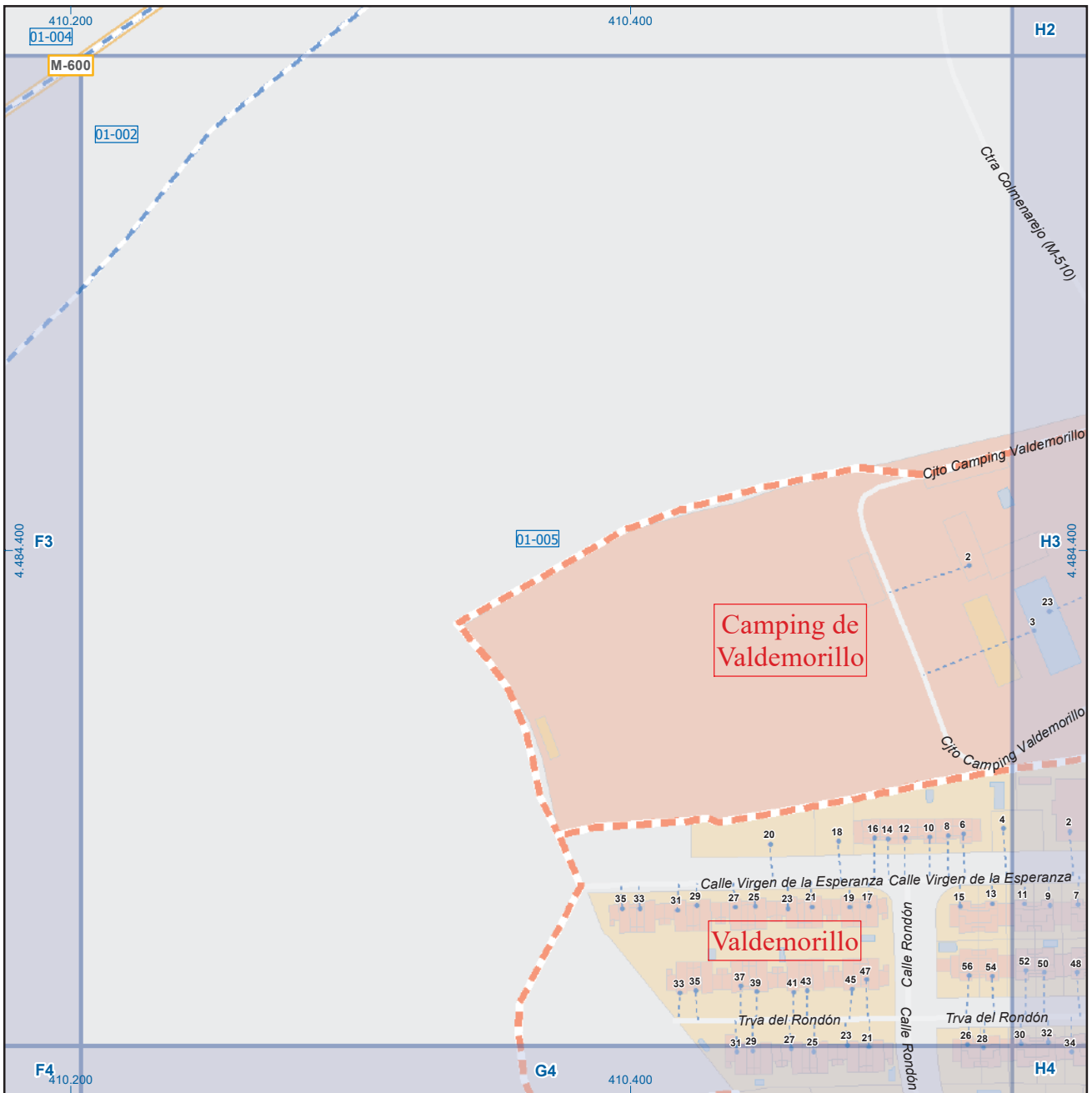
	Meco	perímetro y nombre de núcleo de población
	01-002	límite municipal; sección censal
	A-6	autopistas y autovías; carreteras principales
	M-604	carreteras secundarias; otras carreteras
		sanidad; ayuntamiento; estación cercanías
		línea de ferrocarril; línea de metro ligero
		boca de metro; estación metro ligero
	1	paseillos; número de portal
	Calle	calles; parroquias

0 10 20 m
ESCALA GRÁFICA

A1	B1	C1	D1	E1	F1	G1	H1
A2	B2	C2	D2	E2	F2	G2	H2
A3	B3	C3	D3	E3	F3	G3	H3
A4	B4	C4	D4	E4	F4	G4	H4
A5	B5	C5	D5	E5	F5	G5	H5
A6	B6	C6	D6	E6	F6	G6	H6

Dirección General de Economía
CONSEJERÍA DE ECONOMÍA,
HACIENDA Y EMPLEO

Mapa II - F3

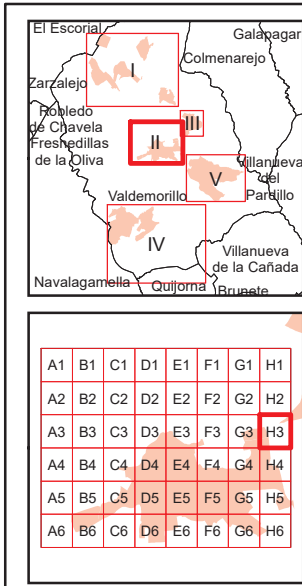
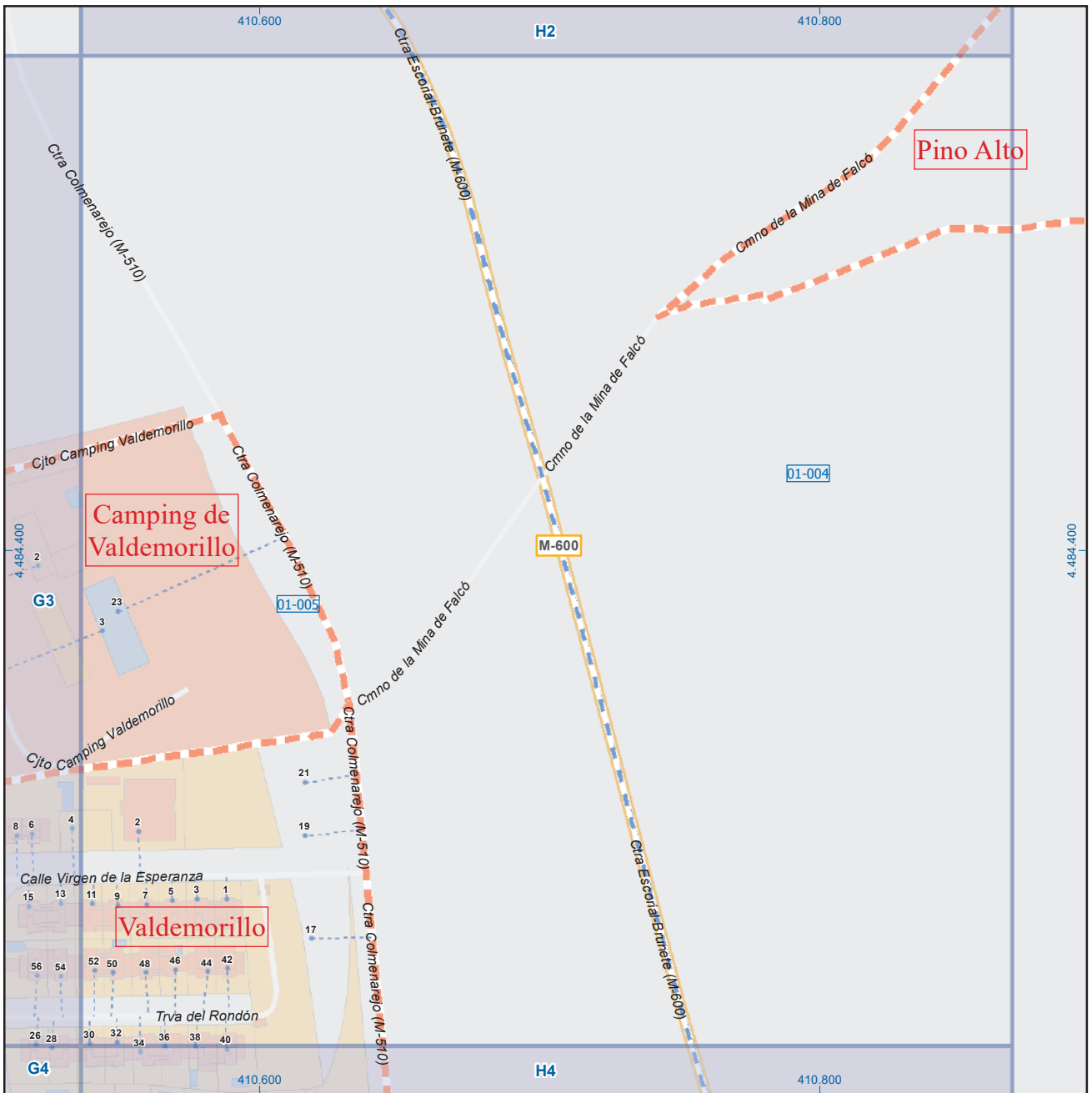


A1	B1	C1	D1	E1	F1	G1	H1
A2	B2	C2	D2	E2	F2	G2	H2
A3	B3	C3	D3	E3	F3	G3	H3
A4	B4	C4	D4	E4	F4	G4	H4
A5	B5	C5	D5	E5	F5	G5	H5
A6	B6	C6	D6	E6	F6	G6	H6

Valdemorillo

Leyenda

		perímetro y nombre de núcleo de población
		límite municipal; sección censal
		autopistas y autovías; carreteras principales
		carreteras secundarias; otras carreteras
		sanidad; ayuntamiento; estación cercanías
		línea de ferrocarril; línea de metro ligero
		boca de metro; estación metro ligero
		paseillos; número de portal
		calles; parroquias



Valdemorillo

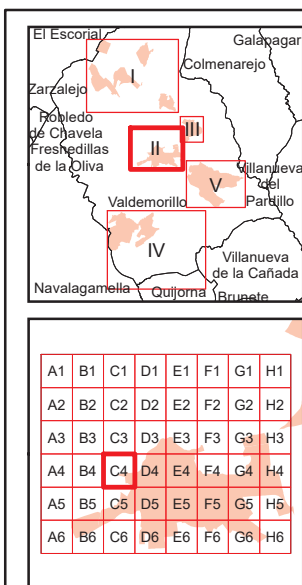
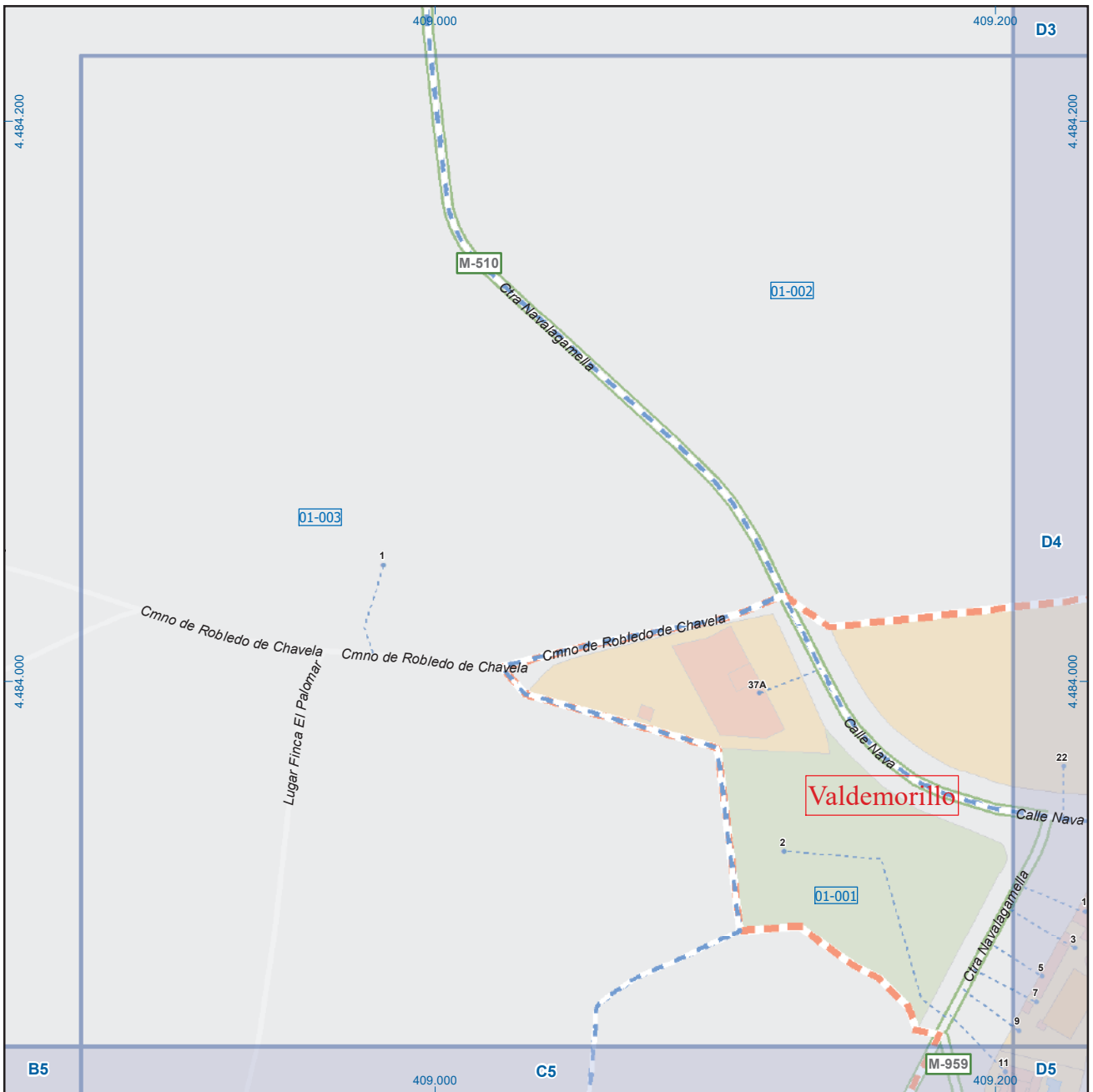
Leyenda

- Meco: perímetro y nombre de núcleo de población
- 01-002: límite municipal; sección censal
- A-6: autopistas y autovías; carreteras principales
- M-608: carreteras secundarias; otras carreteras
- M-604: carreteras secundarias; otras carreteras
- M-618: carreteras secundarias; otras carreteras
- +: sanidad; ayuntamiento; estación cercanías
- +: línea de ferrocarril; línea de metro ligero
- M: boca de metro; estación metro ligero
- ML: estación metro ligero
- 1: paseillos; número de portal
- Calle: calles; parroquias


 Dirección General de Economía
 CONSEJERÍA DE ECONOMÍA,
 HACIENDA Y EMPLEO


 ESCALA GRÁFICA

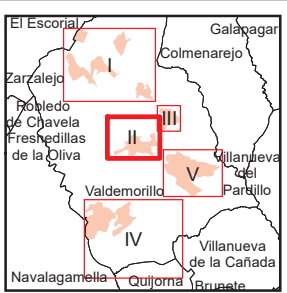
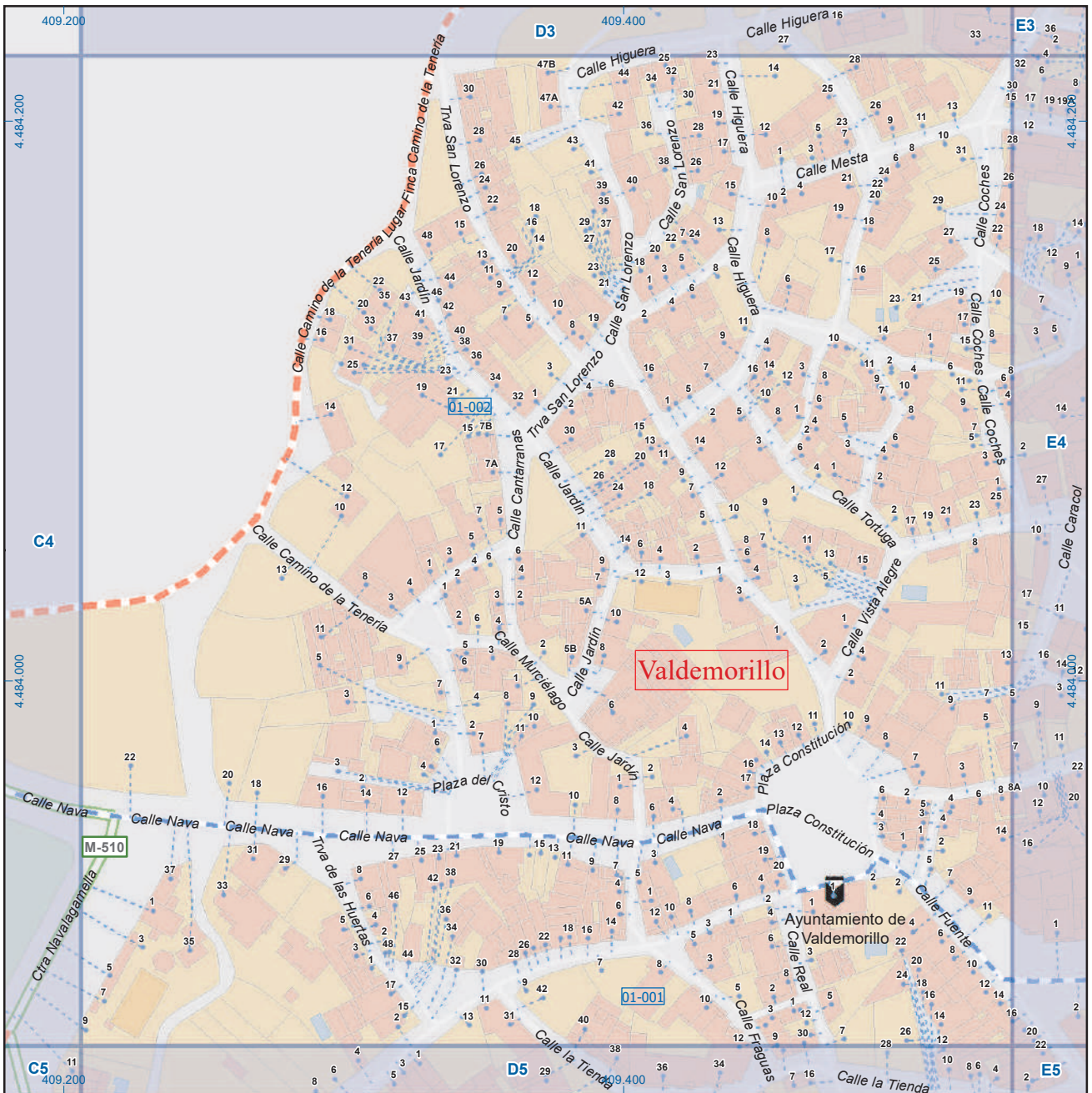
Mapa II - H3



Valdemorillo

Legenda

	Meco	perímetro y nombre de núcleo de población
	01-002	límite municipal; sección censal
	A-6	autopistas y autovías; carreteras principales
	M-604	carreteras secundarias; otras carreteras
		sanidad; ayuntamiento; estación cercanías
		línea de ferrocarril; línea de metro ligero
		boca de metro; estación metro ligero
	1	paseillos; número de portal
	Calle	calles; parroquias

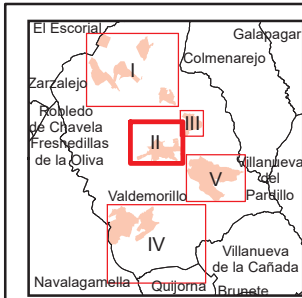


A1	B1	C1	D1	E1	F1	G1	H1
A2	B2	C2	D2	E2	F2	G2	H2
A3	B3	C3	D3	E3	F3	G3	H3
A4	B4	C4	D4	E4	F4	G4	H4
A5	B5	C5	D5	E5	F5	G5	H5
A6	B6	C6	D6	E6	F6	G6	H6

Valdemorillo

Leyenda

	Meco	perímetro y nombre de núcleo de población
	01-002	límite municipal; sección censal
	A-6	autopistas y autovías; carreteras principales
	M-604	carreteras secundarias; otras carreteras
		sanidad; ayuntamiento; estación cercanías
		línea de ferrocarril; línea de metro ligero
		boca de metro; estación metro ligero
	1	paseillos; número de portal
	Calle	calles; parroquias



A1	B1	C1	D1	E1	F1	G1	H1
A2	B2	C2	D2	E2	F2	G2	H2
A3	B3	C3	D3	E3	F3	G3	H3
A4	B4	C4	D4	E4	F4	G4	H4
A5	B5	C5	D5	E5	F5	G5	H5
A6	B6	C6	D6	E6	F6	G6	H6

Valdemorillo

Leyenda

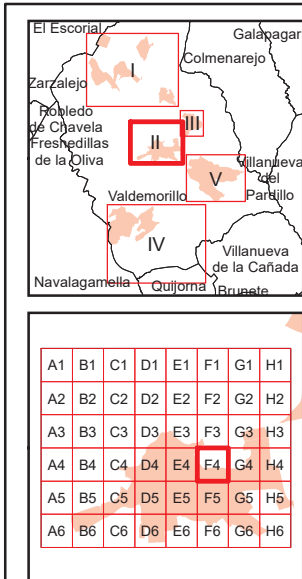
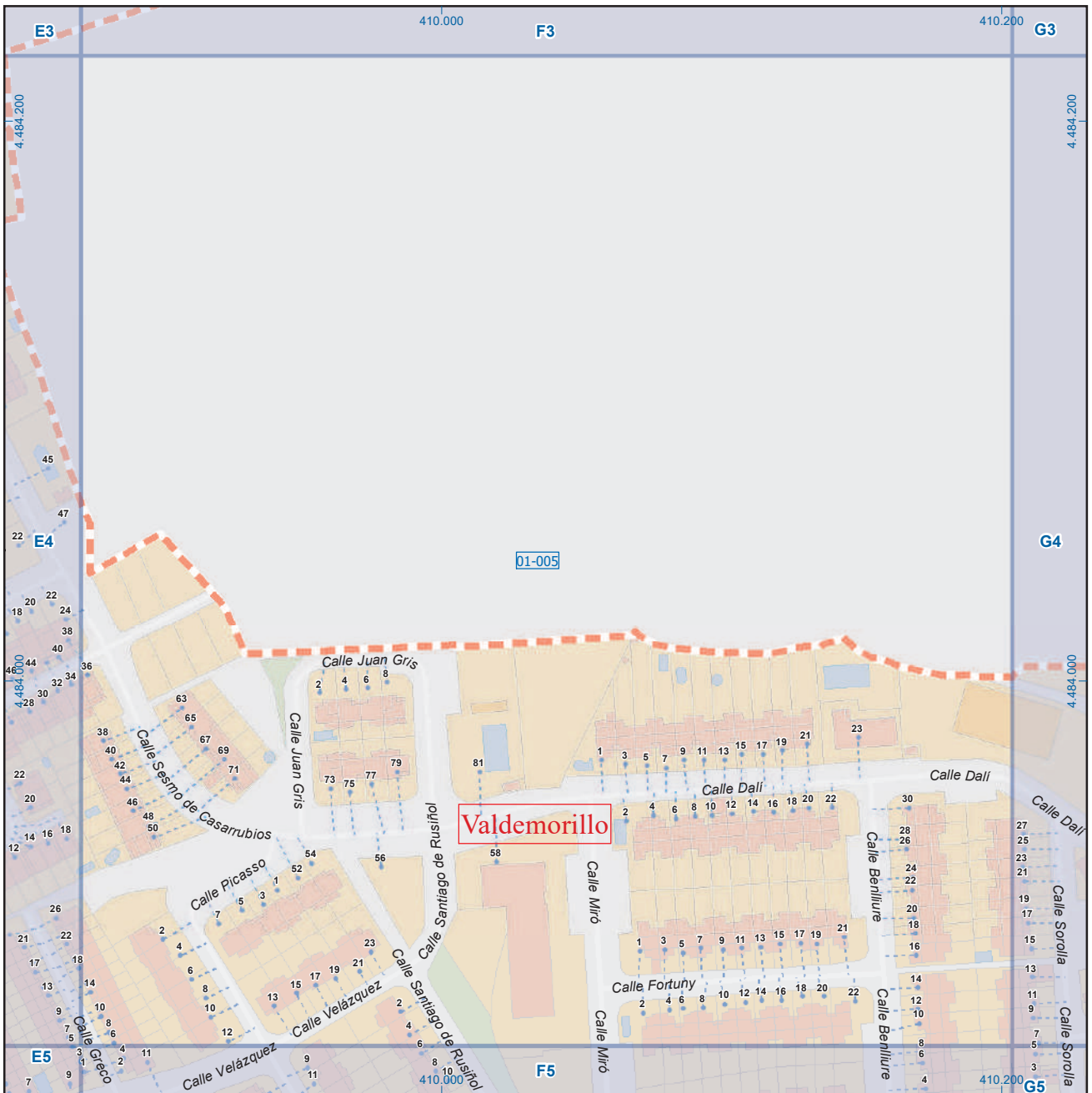
	Meco	perímetro y nombre de núcleo de población
	01-002	límite municipal; sección censal
	M-608	autopistas y autovías; carreteras principales
	M-618	carreteras secundarias; otras carreteras
		sanidad; ayuntamiento; estación cercanías
		línea de ferrocarril; línea de metro ligero
		boca de metro; estación metro ligero
	1	paseillos; número de portal
	Calle	calles; parroquias



Dirección General de Economía
CONSEJERÍA DE ECONOMÍA,
HACIENDA Y EMPLEO



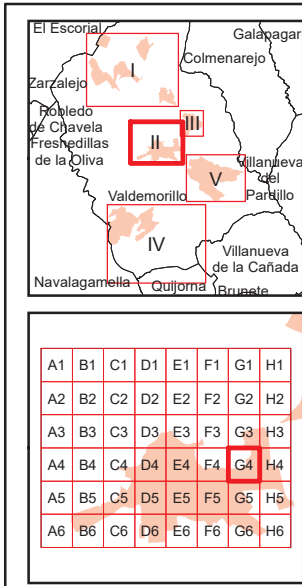
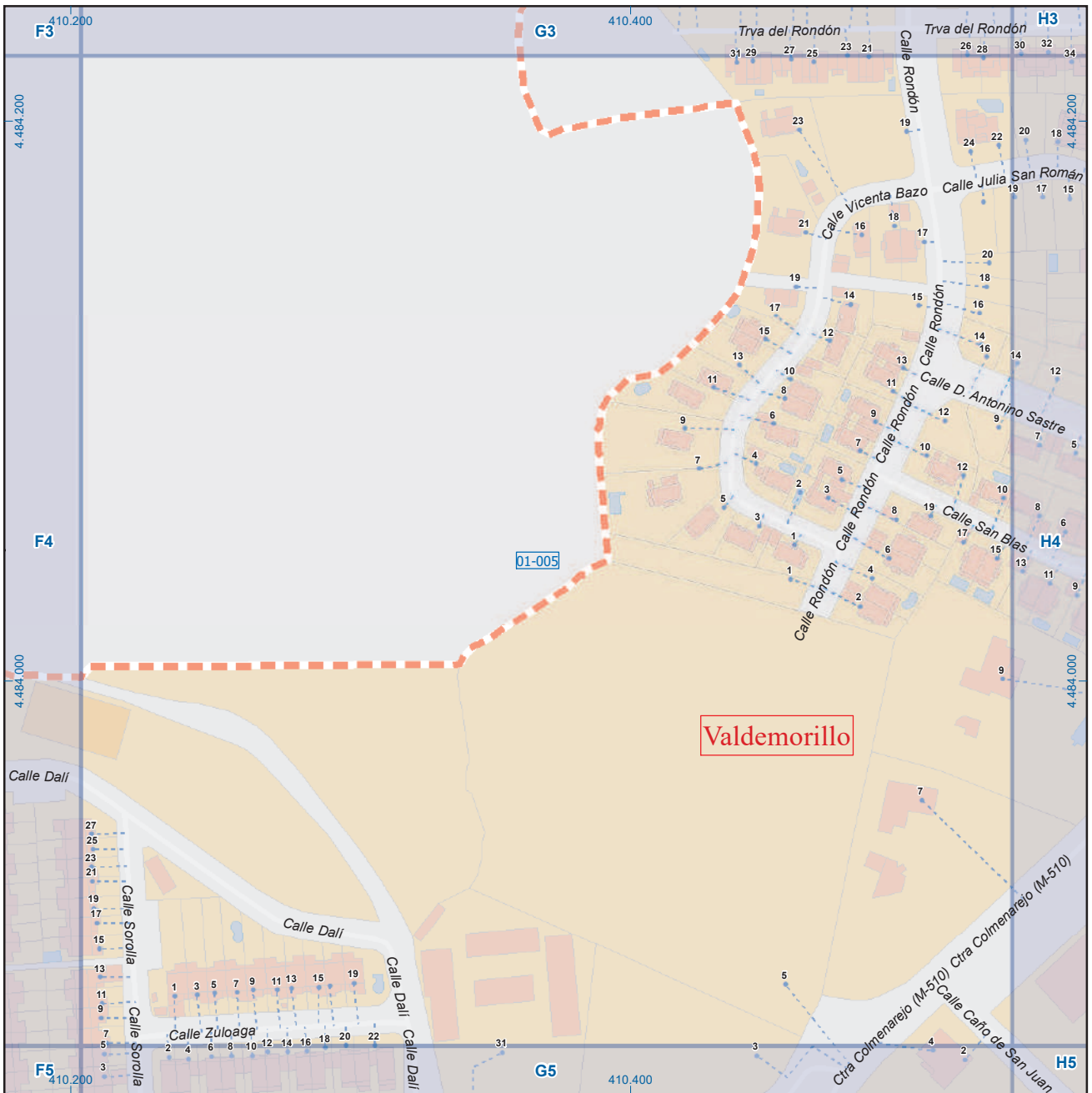
Mapa II - E4



Valdemorillo

Leyenda





Valdemorillo

Leyenda

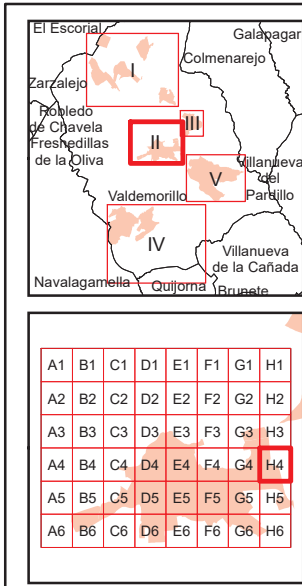
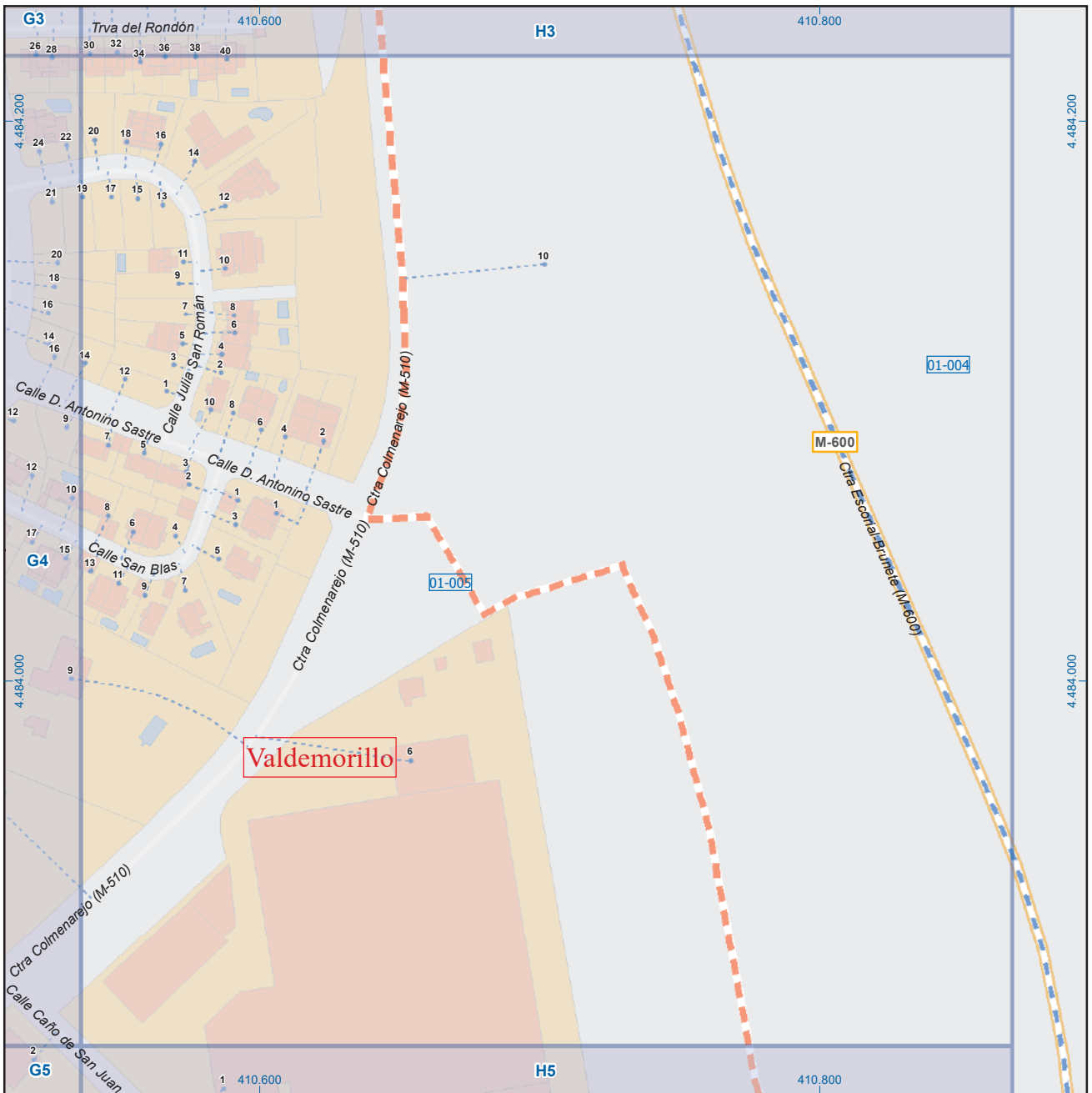
	Meco	perímetro y nombre de núcleo de población
	01-002	límite municipal; sección censal
	M-608	autopistas y autovías; carreteras principales
	M-618	carreteras secundarias; otras carreteras
		sanidad; ayuntamiento; estación cercanías
		línea de ferrocarril; línea de metro ligero
		boca de metro; estación metro ligero
	1	paseillos; número de portal
	Calle	calles; parroquias



Dirección General de Economía
CONSEJERÍA DE ECONOMÍA,
HACIENDA Y EMPLEO



Mapa II - G4



Valdemorillo

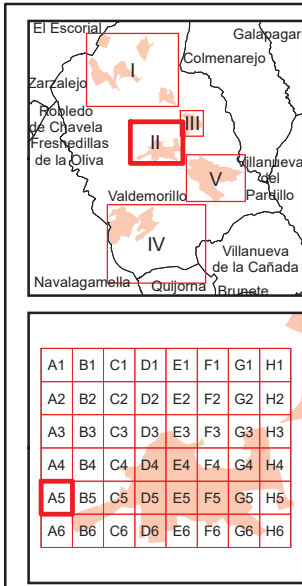
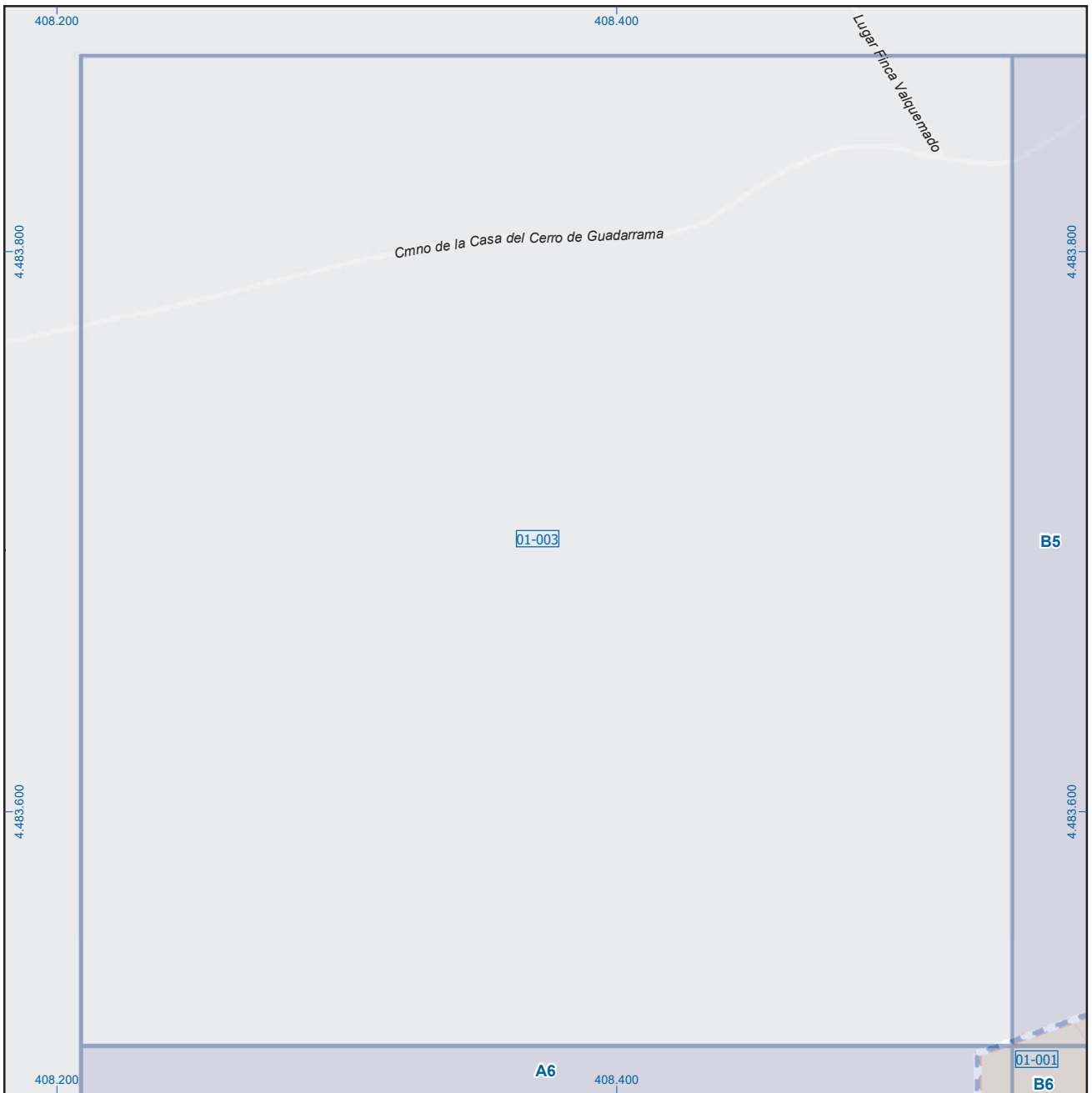
Leyenda

- Meco: perímetro y nombre de núcleo de población
- D1-002: límite municipal; sección censal
- A-6: autopistas y autovías; carreteras principales
- M-604: carreteras secundarias; otras carreteras
- +: sanidad; ayuntamiento; estación cercanías
- : línea de ferrocarril; línea de metro ligero
- M: boca de metro; estación metro ligero
- 1: paseillos; número de portal
- Calle: calles; parroquias

Dirección General de Economía
 CONSEJERÍA DE ECONOMÍA,
 HACIENDA Y EMPLEO

ESCALA GRÁFICA

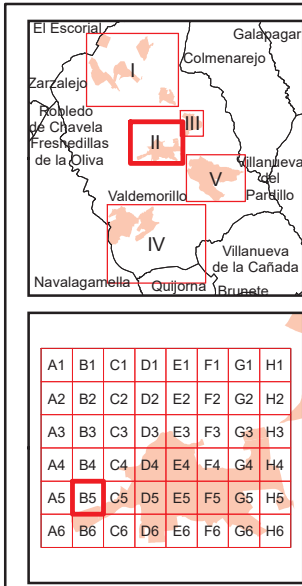
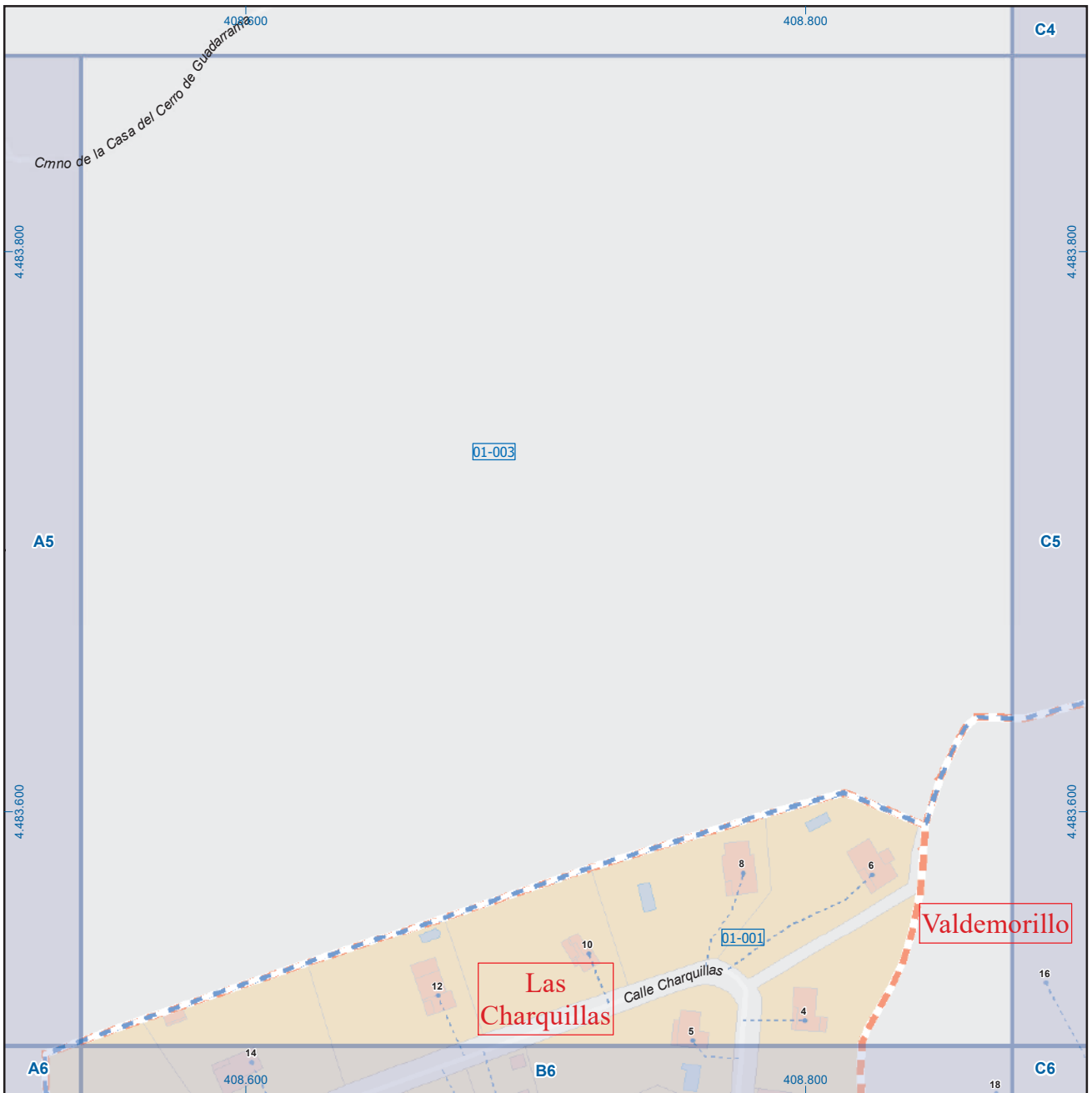
Mapa II - H4



Valdemorillo

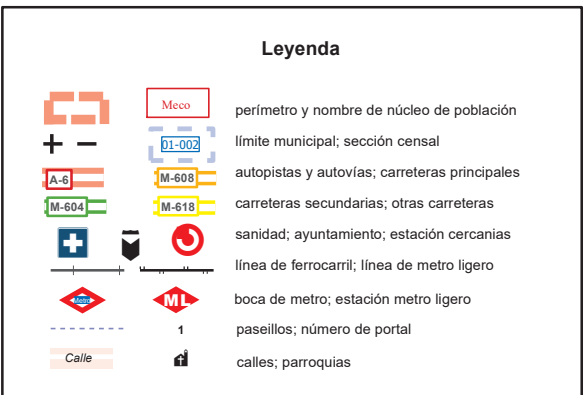
Leyenda

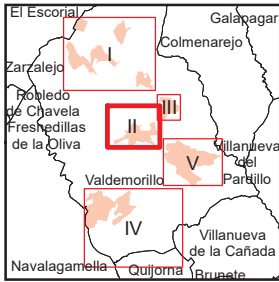
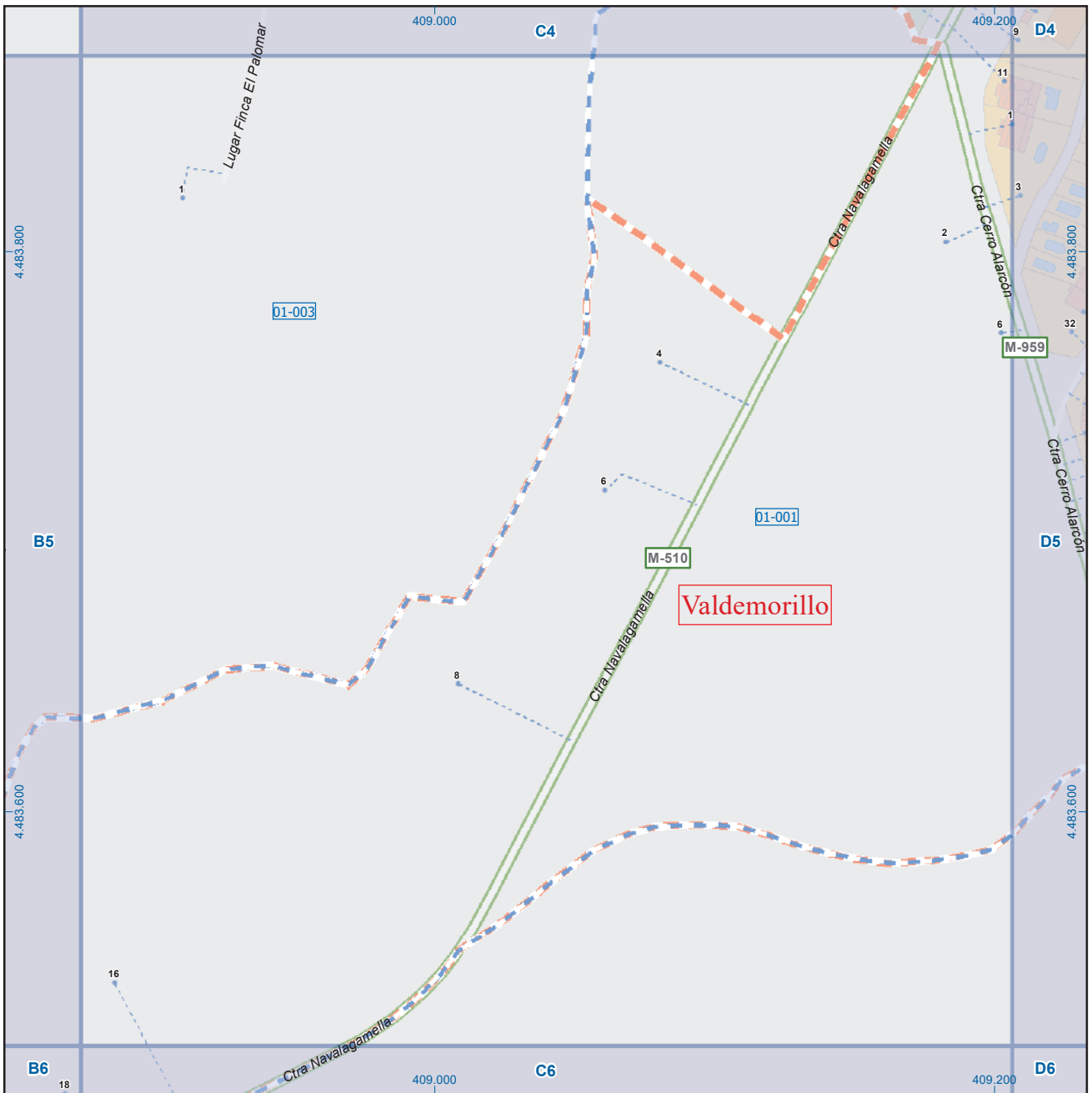




Valdemorillo

Leyenda



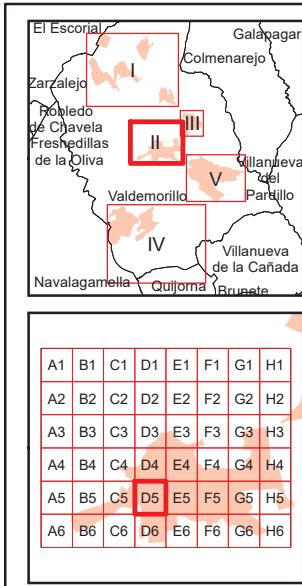
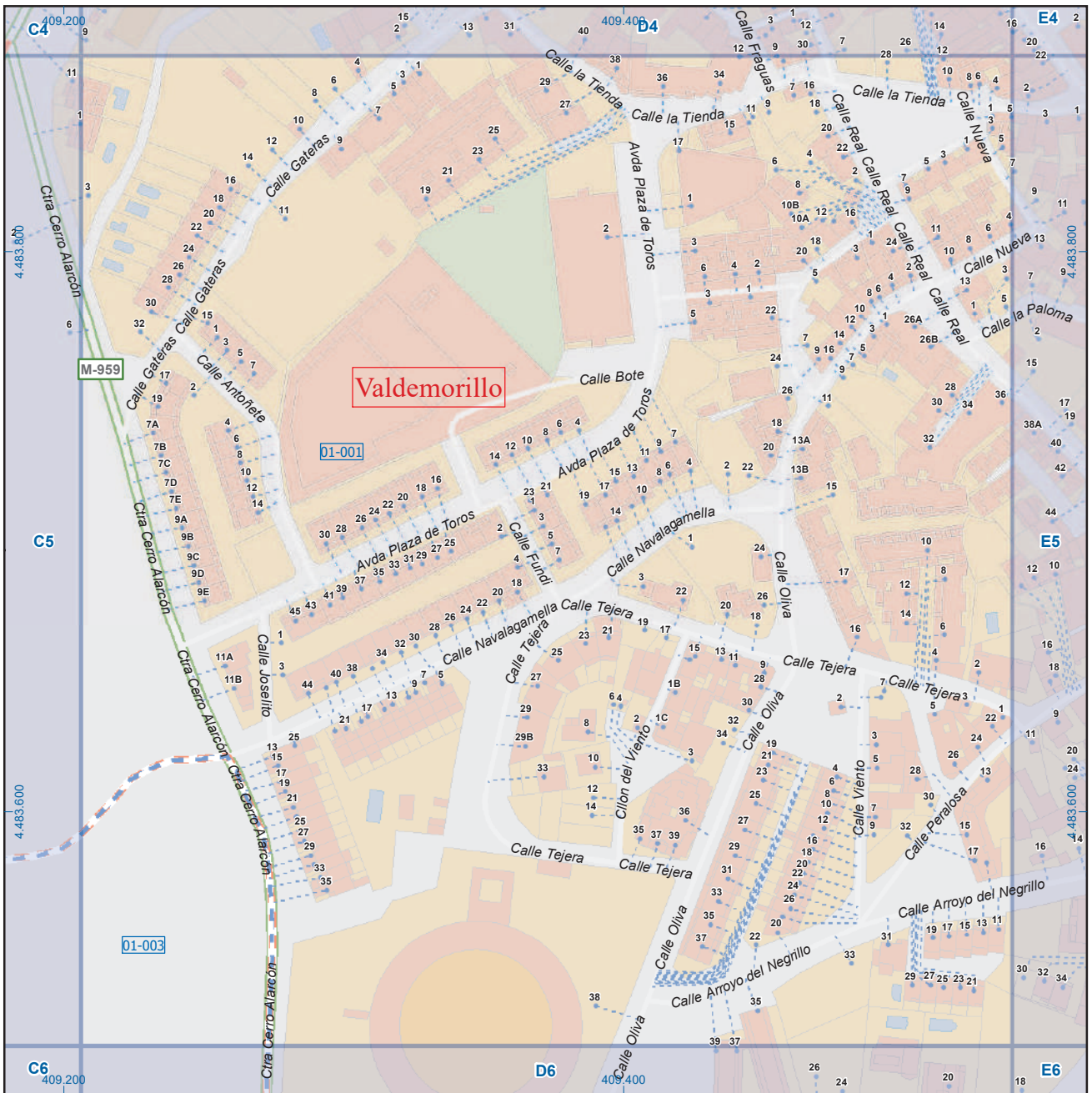


A1	B1	C1	D1	E1	F1	G1	H1
A2	B2	C2	D2	E2	F2	G2	H2
A3	B3	C3	D3	E3	F3	G3	H3
A4	B4	C4	D4	E4	F4	G4	H4
A5	B5	C5	D5	E5	F5	G5	H5
A6	B6	C6	D6	E6	F6	G6	H6

Valdemorillo

Leyenda

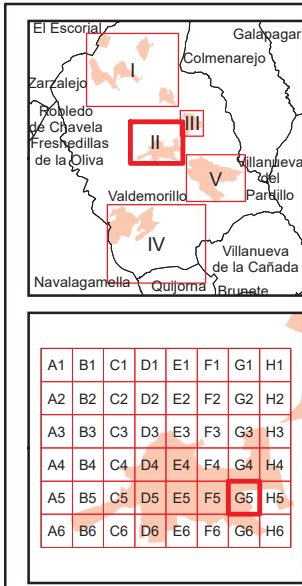
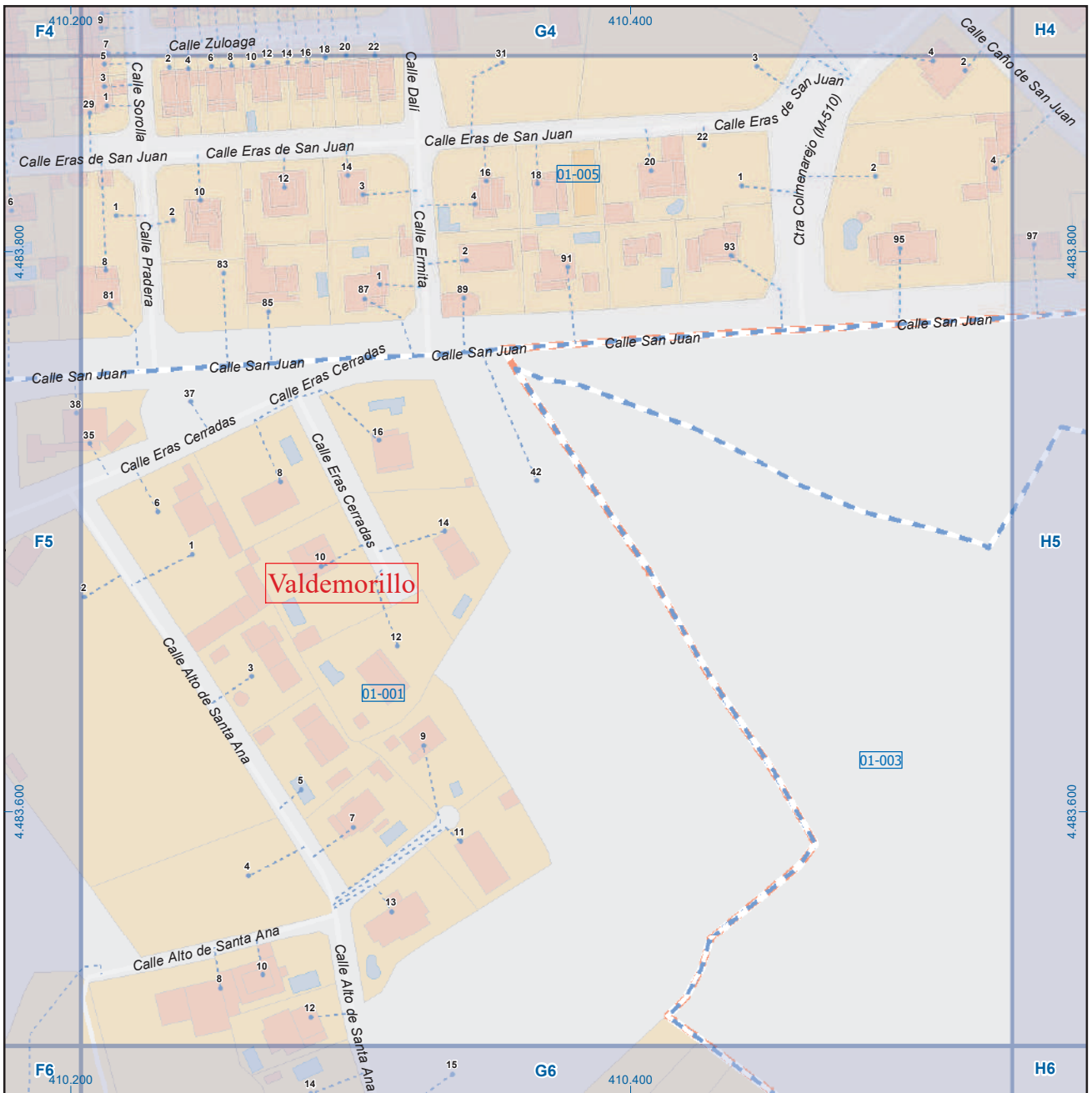
	Meco	perímetro y nombre de núcleo de población
	D1-002	límite municipal; sección censal
	A-6	autopistas y autovías; carreteras principales
	M-604	carreteras secundarias; otras carreteras
		sanidad; ayuntamiento; estación cercanías
		línea de ferrocarril; línea de metro ligero
		boca de metro; estación metro ligero
	1	paseillos; número de portal
	Calle	calles; parroquias



Valdemorillo

Leyenda





Valdemorillo

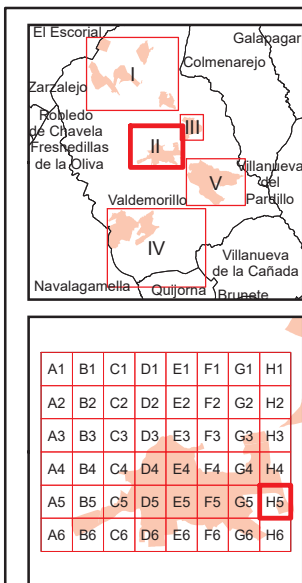
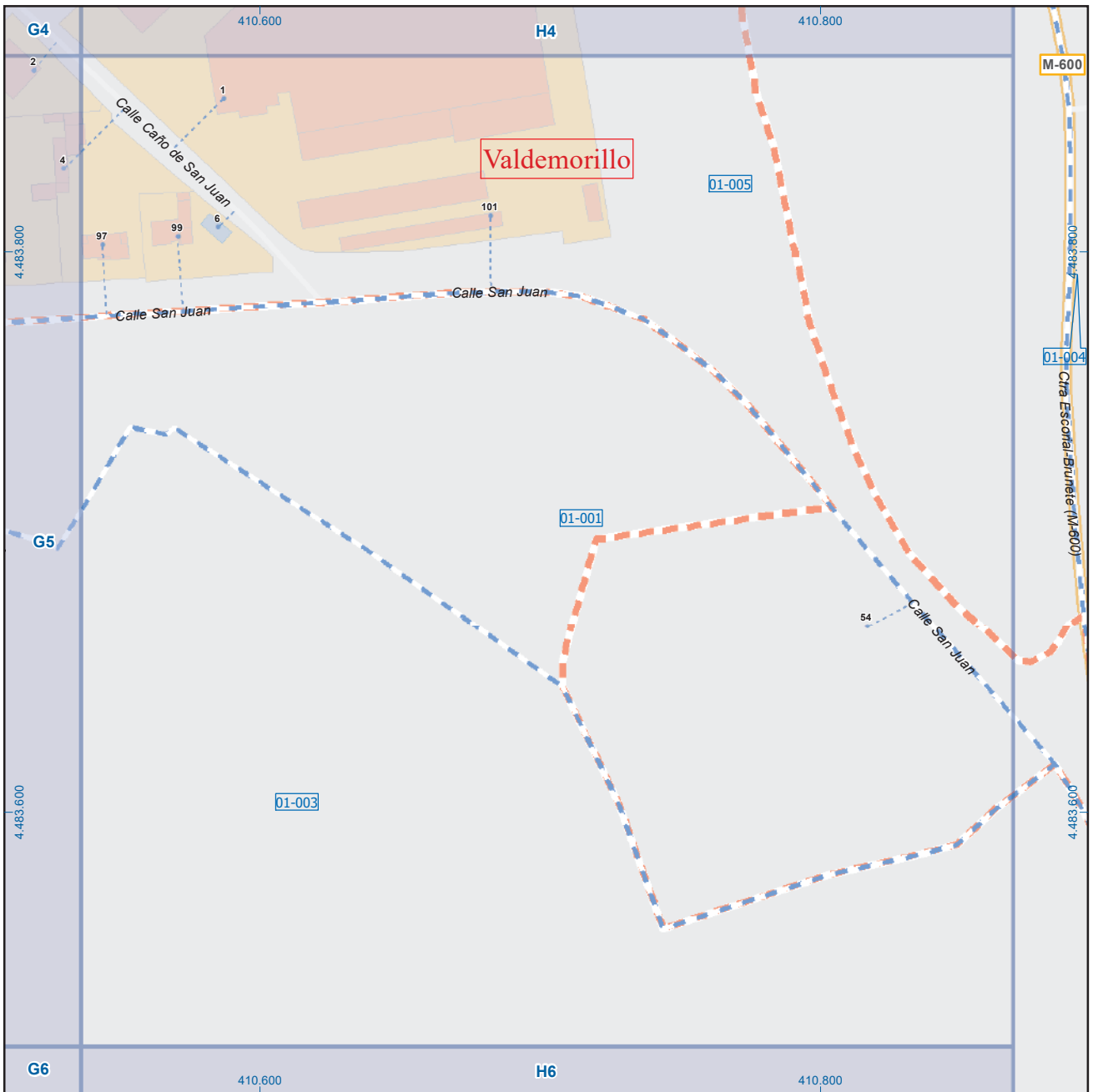
Leyenda

- Meco: perímetro y nombre de núcleo de población
- 01-002: límite municipal; sección censal
- A-6: autopistas y autovías; carreteras principales
- M-608: carreteras secundarias; otras carreteras
- M-604: carreteras secundarias; otras carreteras
- M-618: carreteras secundarias; otras carreteras
- +: sanidad; ayuntamiento; estación cercanías
- +: línea de ferrocarril; línea de metro ligero
- M-L: boca de metro; estación metro ligero
- 1: paseillos; número de portal
- Calle: calles; parroquias



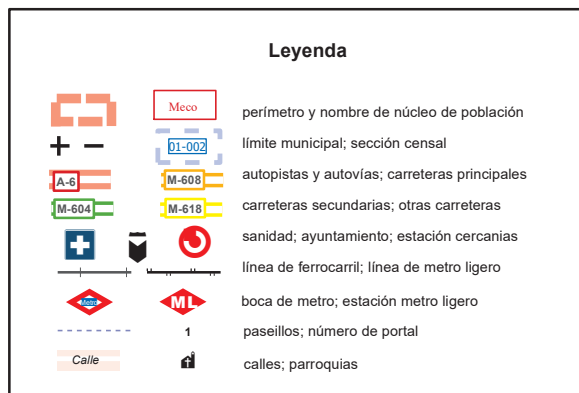
Dirección General de Economía
CONSEJERÍA DE ECONOMÍA,
HACIENDA Y EMPLEO





Valdemorillo

Leyenda

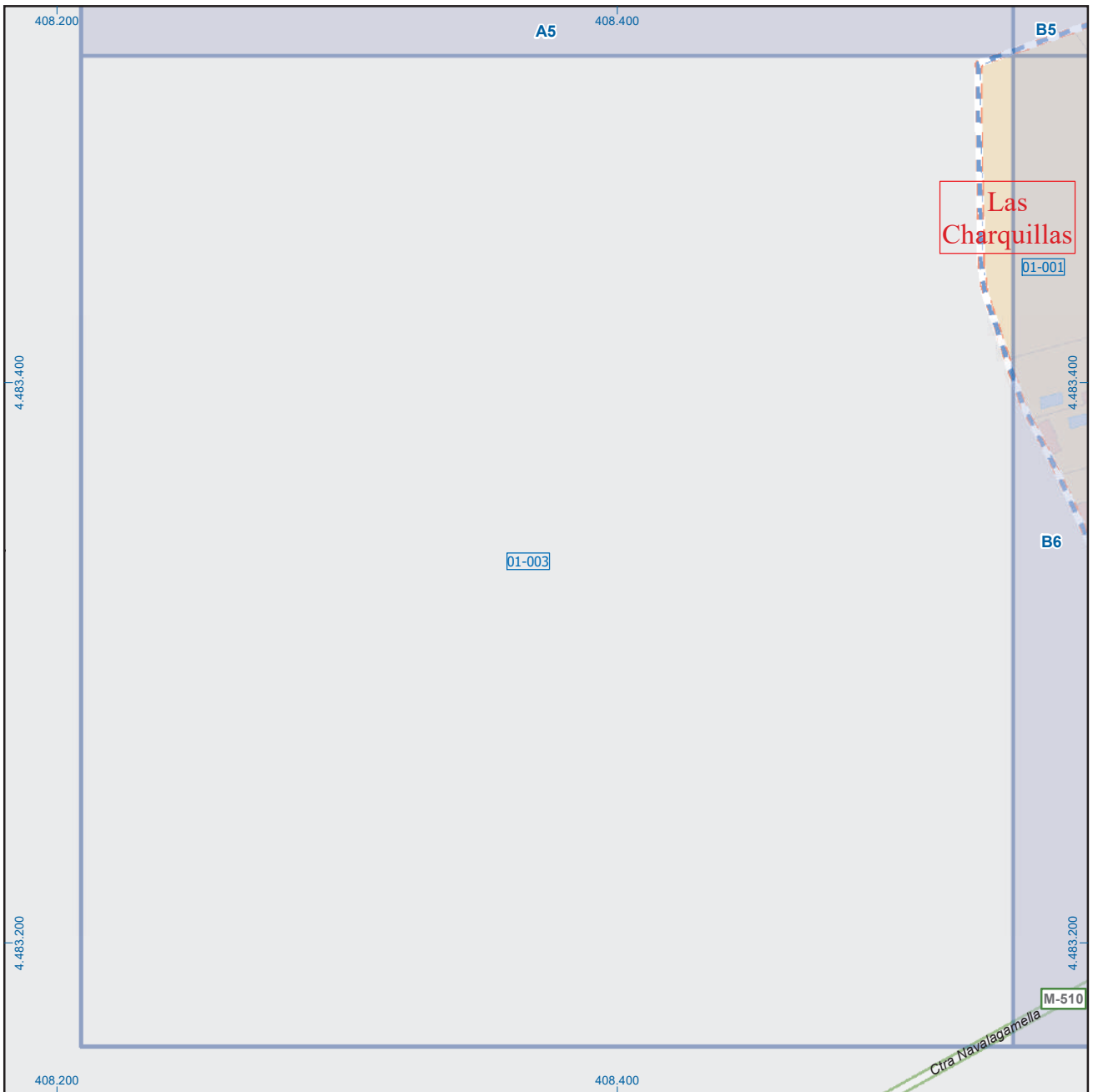


Dirección General de Economía
CONSEJERÍA DE ECONOMÍA,
HACIENDA Y EMPLEO

0 10 20 m

ESCALA GRÁFICA

Mapa II - H5



El Escorial, Galapagar, Colmenarejo, Zarzalejo, Robledo de Chavela, Freshedillas de la Oliva, Villanueva de la Cañada, Villanueva de la Oliva, Paritillo, Valdemorillo, Navalgamella, Quijorna, Ruinate.

Valdemorillo

Legenda

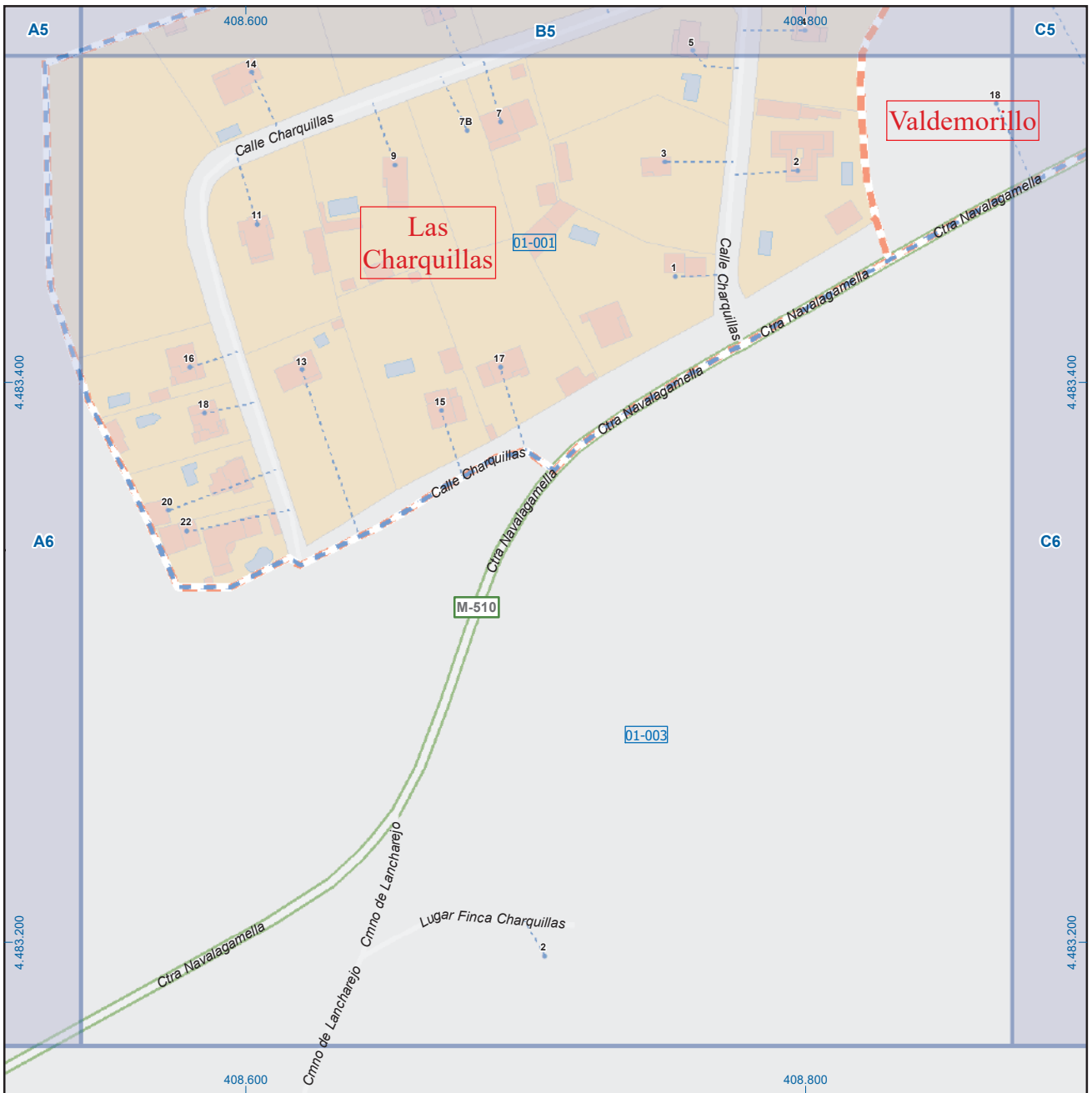
- Meco: perímetro y nombre de núcleo de población
- 01-002: límite municipal; sección censal
- A-6: autopistas y autovías; carreteras principales
- M-608: carreteras secundarias; otras carreteras
- M-604: carreteras secundarias; otras carreteras
- M-618: carreteras secundarias; otras carreteras
- +: sanidad; ayuntamiento; estación cercanías
- : línea de ferrocarril; línea de metro ligero
- M-L: boca de metro; estación metro ligero
- 1: paseillos; número de portal
- Calle: calles; parroquias

A1	B1	C1	D1	E1	F1	G1	H1
A2	B2	C2	D2	E2	F2	G2	H2
A3	B3	C3	D3	E3	F3	G3	H3
A4	B4	C4	D4	E4	F4	G4	H4
A5	B5	C5	D5	E5	F5	G5	H5
A6	B6	C6	D6	E6	F6	G6	H6

Dirección General de Economía
CONSEJERÍA DE ECONOMÍA,
HACIENDA Y EMPLEO

ESCALA GRÁFICA

Mapa II - A6



El Escorial, Galapagar, Colmenarejo, Zarzalejo, Robledo de Chavela, Fresnedillas de la Oliva, Valdemorillo, Villanueva del Pardillo, Villanueva de la Cañada, Navalagamella, Quijorna, Ruete.

Valdemorillo

A1	B1	C1	D1	E1	F1	G1	H1
A2	B2	C2	D2	E2	F2	G2	H2
A3	B3	C3	D3	E3	F3	G3	H3
A4	B4	C4	D4	E4	F4	G4	H4
A5	B5	C5	D5	E5	F5	G5	H5
A6	B6	C6	D6	E6	F6	G6	H6

Leyenda

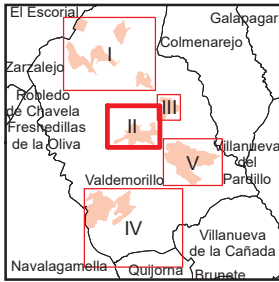
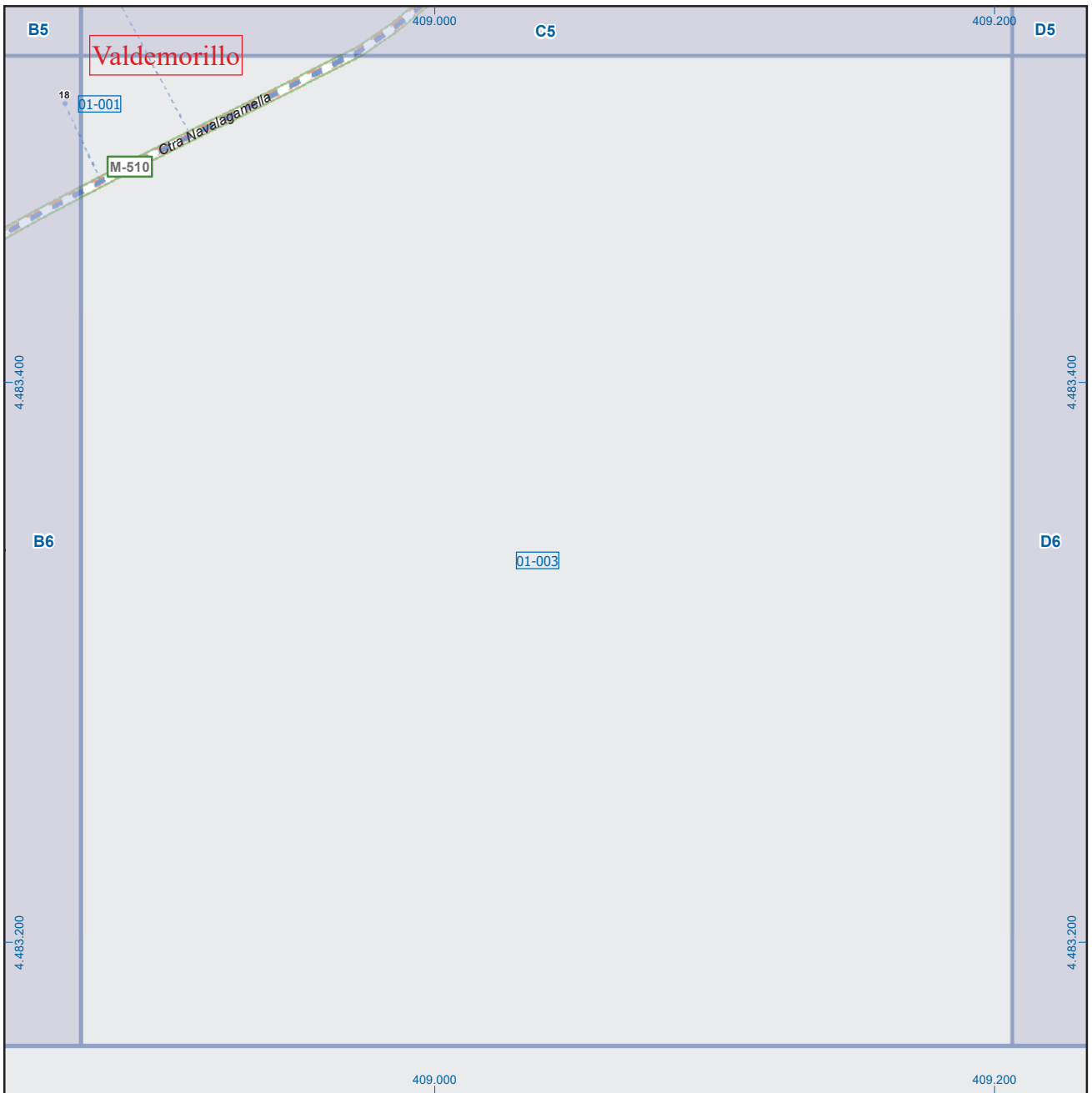
	Meco	perímetro y nombre de núcleo de población
	01-002	límite municipal; sección censal
	A-6	autopistas y autovías; carreteras principales
	M-604	carreteras secundarias; otras carreteras
		sanidad; ayuntamiento; estación cercanías
		línea de ferrocarril; línea de metro ligero
		boca de metro; estación metro ligero
	1	paseillos; número de portal
	Calle	calles; parroquias

Comunidad de Madrid

Dirección General de Economía
CONSEJERÍA DE ECONOMÍA,
HACIENDA Y EMPLEO

ESCALA GRÁFICA

Mapa II - B6

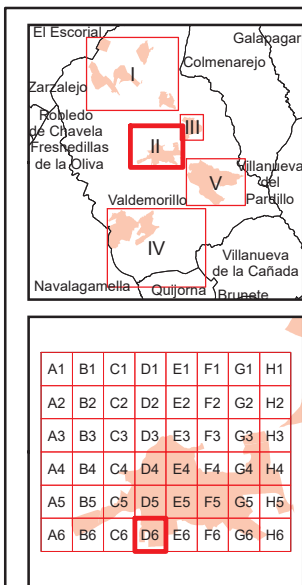
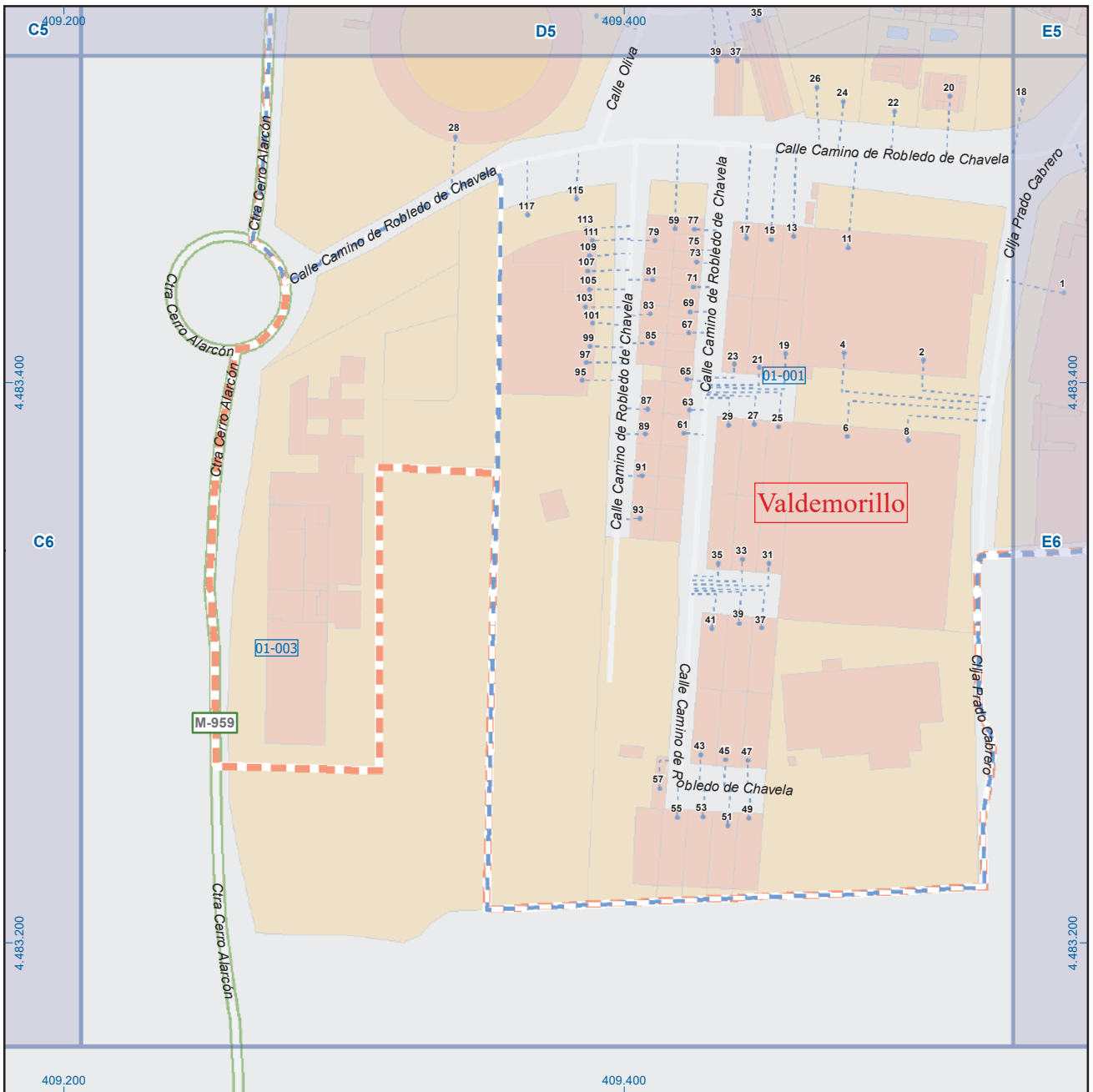


A1	B1	C1	D1	E1	F1	G1	H1
A2	B2	C2	D2	E2	F2	G2	H2
A3	B3	C3	D3	E3	F3	G3	H3
A4	B4	C4	D4	E4	F4	G4	H4
A5	B5	C5	D5	E5	F5	G5	H5
A6	B6	C6	D6	E6	F6	G6	H6

Valdemorillo

Leyenda

	Meco	perímetro y nombre de núcleo de población
	D1-002	límite municipal; sección censal
	A-6	autopistas y autovías; carreteras principales
	M-604	carreteras secundarias; otras carreteras
		sanidad; ayuntamiento; estación cercanías
		línea de ferrocarril; línea de metro ligero
		boca de metro; estación metro ligero
	1	paseillos; número de portal
	Calle	calles; parroquias



Valdemorillo

Leyenda

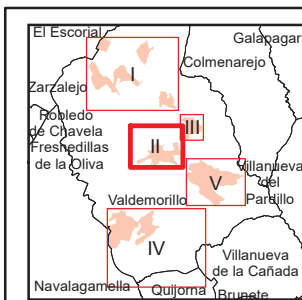
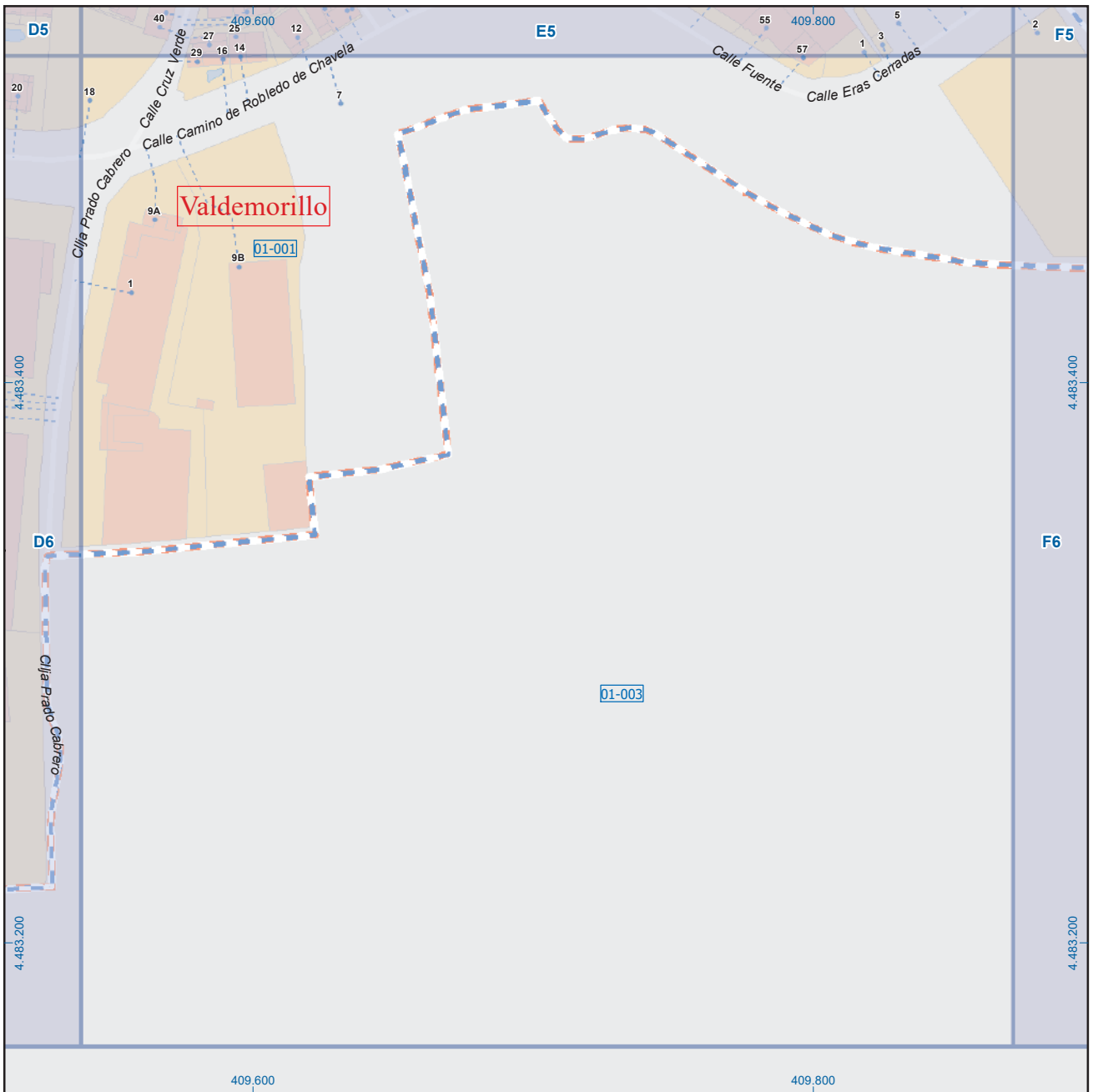


Dirección General de Economía
CONSEJERÍA DE ECONOMÍA,
HACIENDA Y EMPLEO



ESCALA GRÁFICA

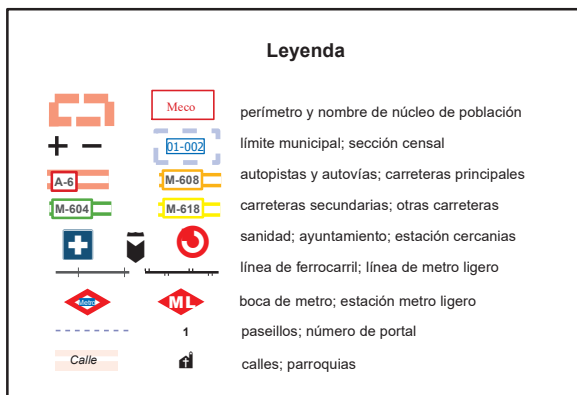
Mapa II - D6



A1	B1	C1	D1	E1	F1	G1	H1
A2	B2	C2	D2	E2	F2	G2	H2
A3	B3	C3	D3	E3	F3	G3	H3
A4	B4	C4	D4	E4	F4	G4	H4
A5	B5	C5	D5	E5	F5	G5	H5
A6	B6	C6	D6	E6	F6	G6	H6

Valdemorillo

Leyenda

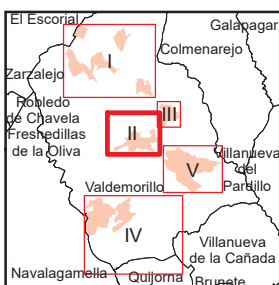
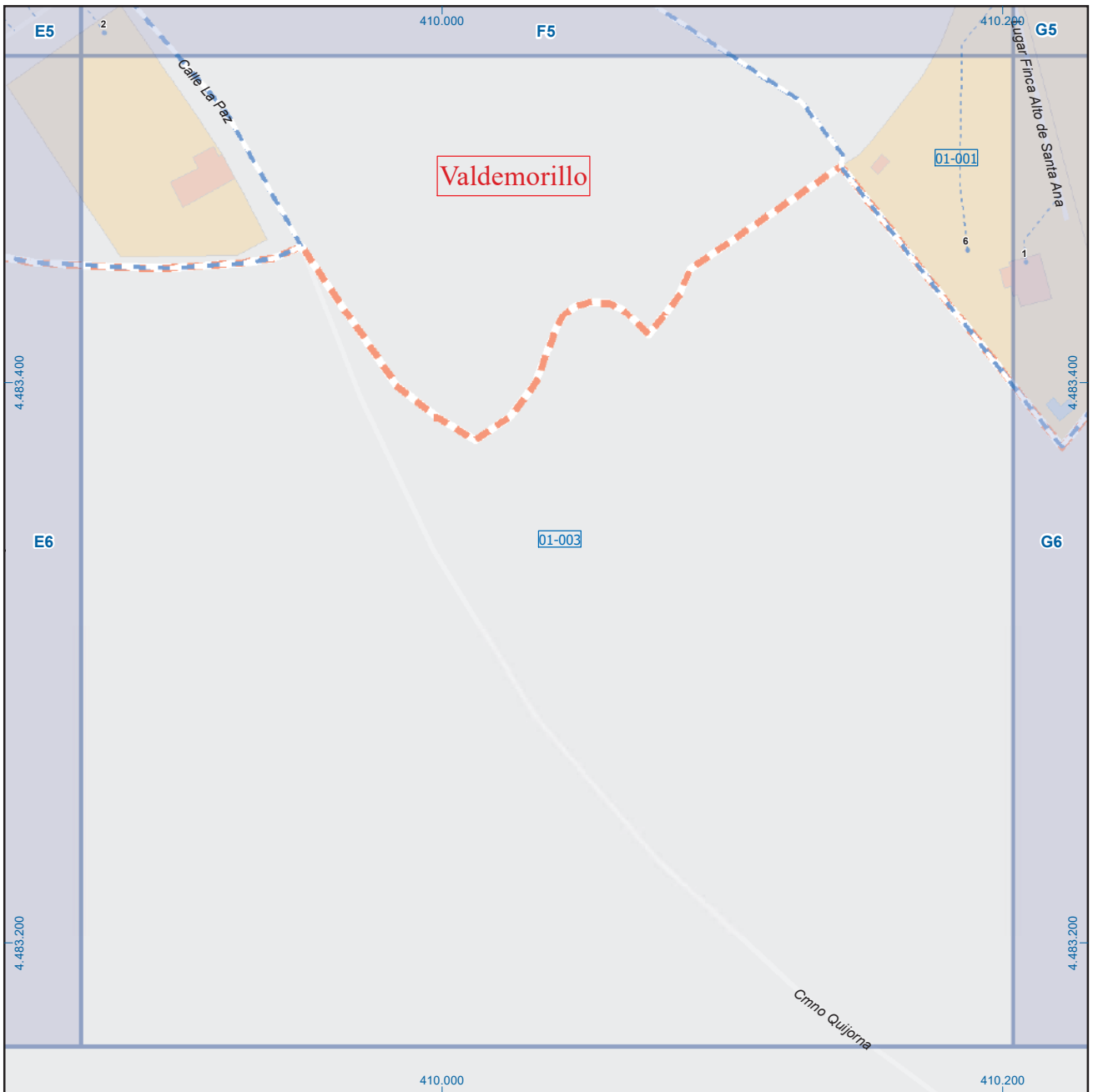


Dirección General de Economía
CONSEJERÍA DE ECONOMÍA,
HACIENDA Y EMPLEO



ESCALA GRÁFICA

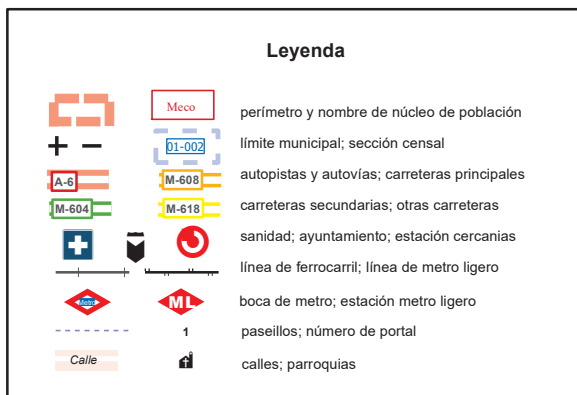
Mapa II - E6



A1	B1	C1	D1	E1	F1	G1	H1
A2	B2	C2	D2	E2	F2	G2	H2
A3	B3	C3	D3	E3	F3	G3	H3
A4	B4	C4	D4	E4	F4	G4	H4
A5	B5	C5	D5	E5	F5	G5	H5
A6	B6	C6	D6	E6	F6	G6	H6

Valdemorillo

Leyenda

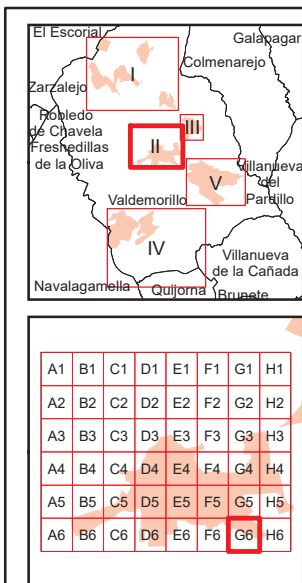
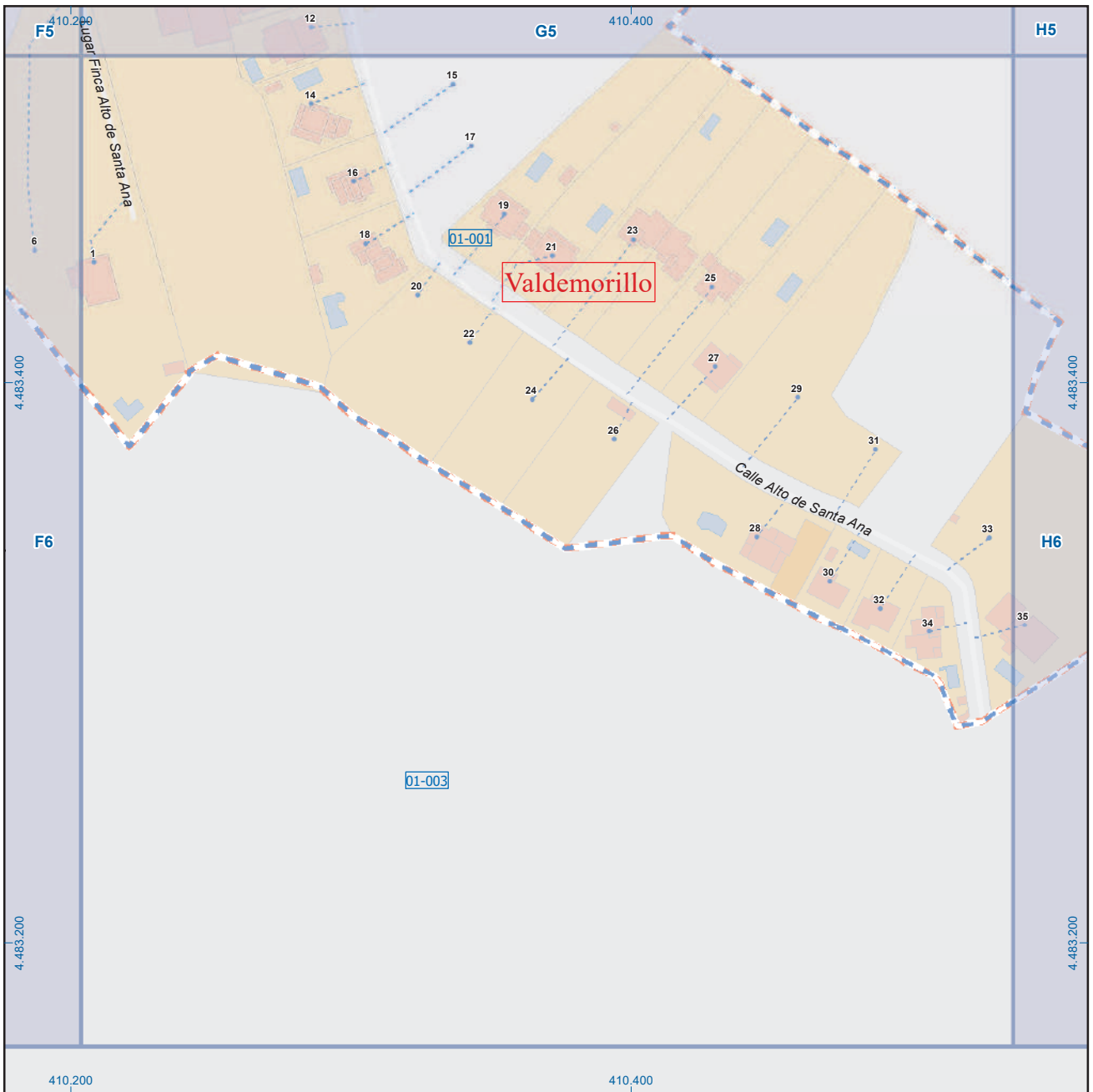


Dirección General de Economía
CONSEJERÍA DE ECONOMÍA,
HACIENDA Y EMPLEO



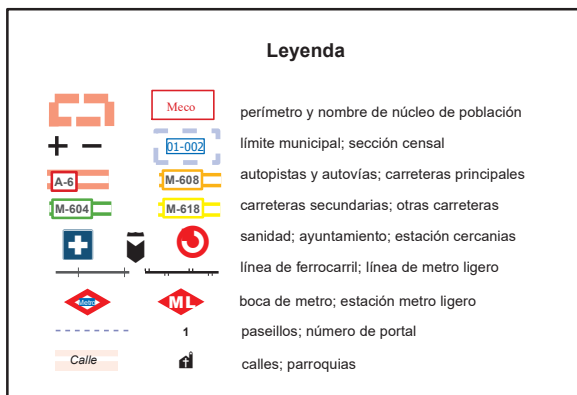
ESCALA GRÁFICA

Mapa II - F6



Valdemorillo

Leyenda

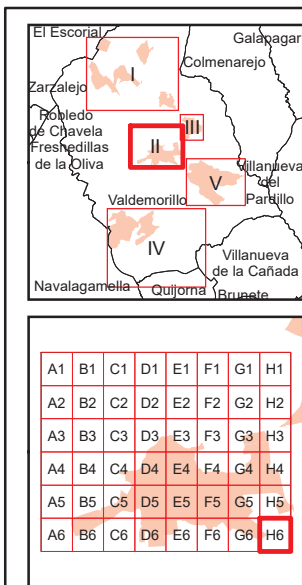



Dirección General de Economía
CONSEJERÍA DE ECONOMÍA,
HACIENDA Y EMPLEO



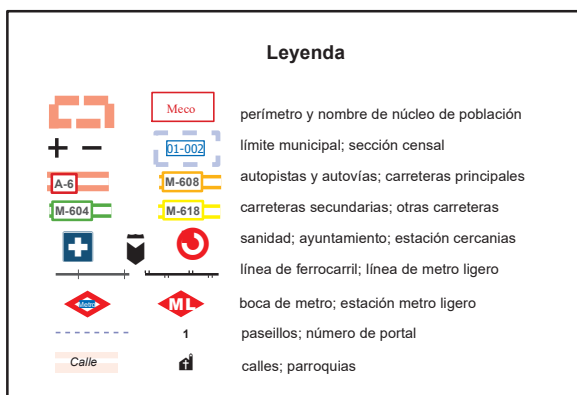
ESCALA GRÁFICA

Mapa II - G6



Valdemorillo

Leyenda

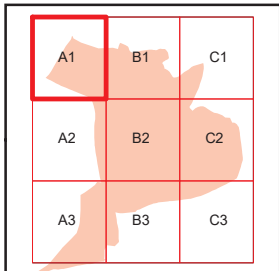
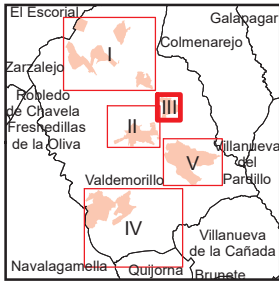
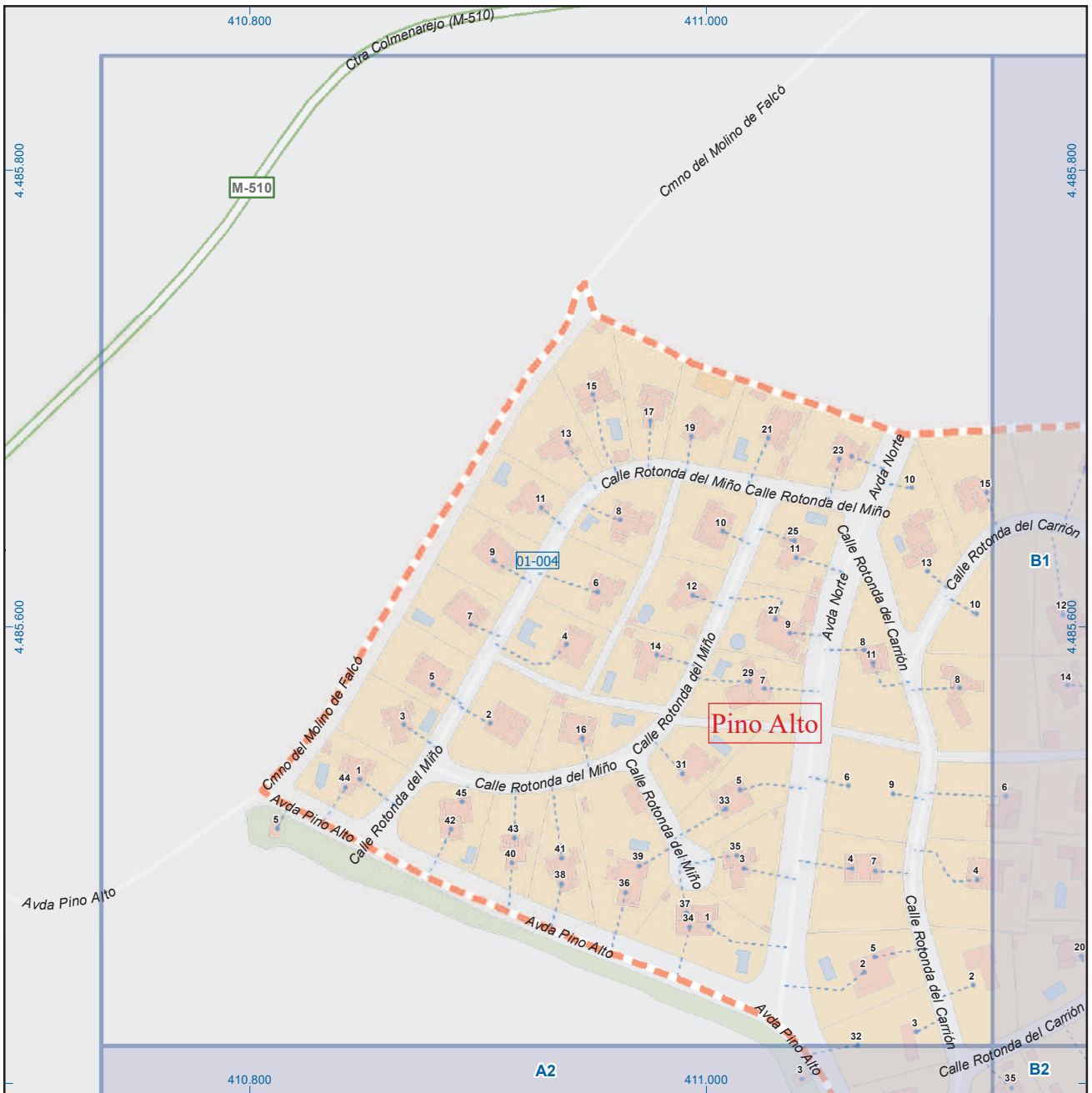


Dirección General de Economía
CONSEJERÍA DE ECONOMÍA,
HACIENDA Y EMPLEO












ESCALA GRÁFICA

Mapa II - H6



Valdemorillo

Leyenda

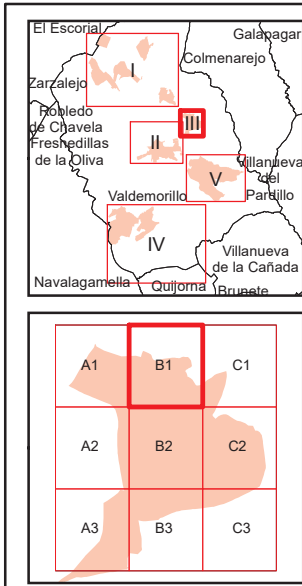
-  Meco perímetro y nombre de núcleo de población
-  01-002 límite municipal; sección censal
-  A-6 autopistas y autovías; carreteras principales
-  M-604 carreteras secundarias; otras carreteras
-  sanidad; ayuntamiento; estación cercanías
-  línea de ferrocarril; línea de metro ligero
-  boca de metro; estación metro ligero
-  1 paseillos; número de portal
-  Calle calles; parroquias



Dirección General de Economía
CONSEJERÍA DE ECONOMÍA,
HACIENDA Y EMPLEO



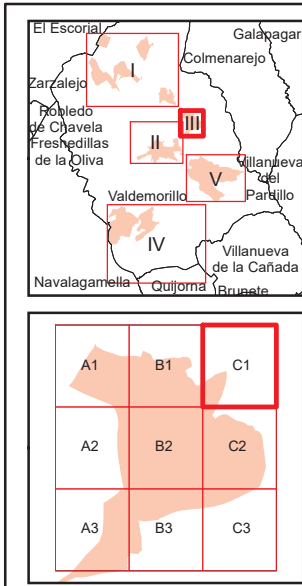
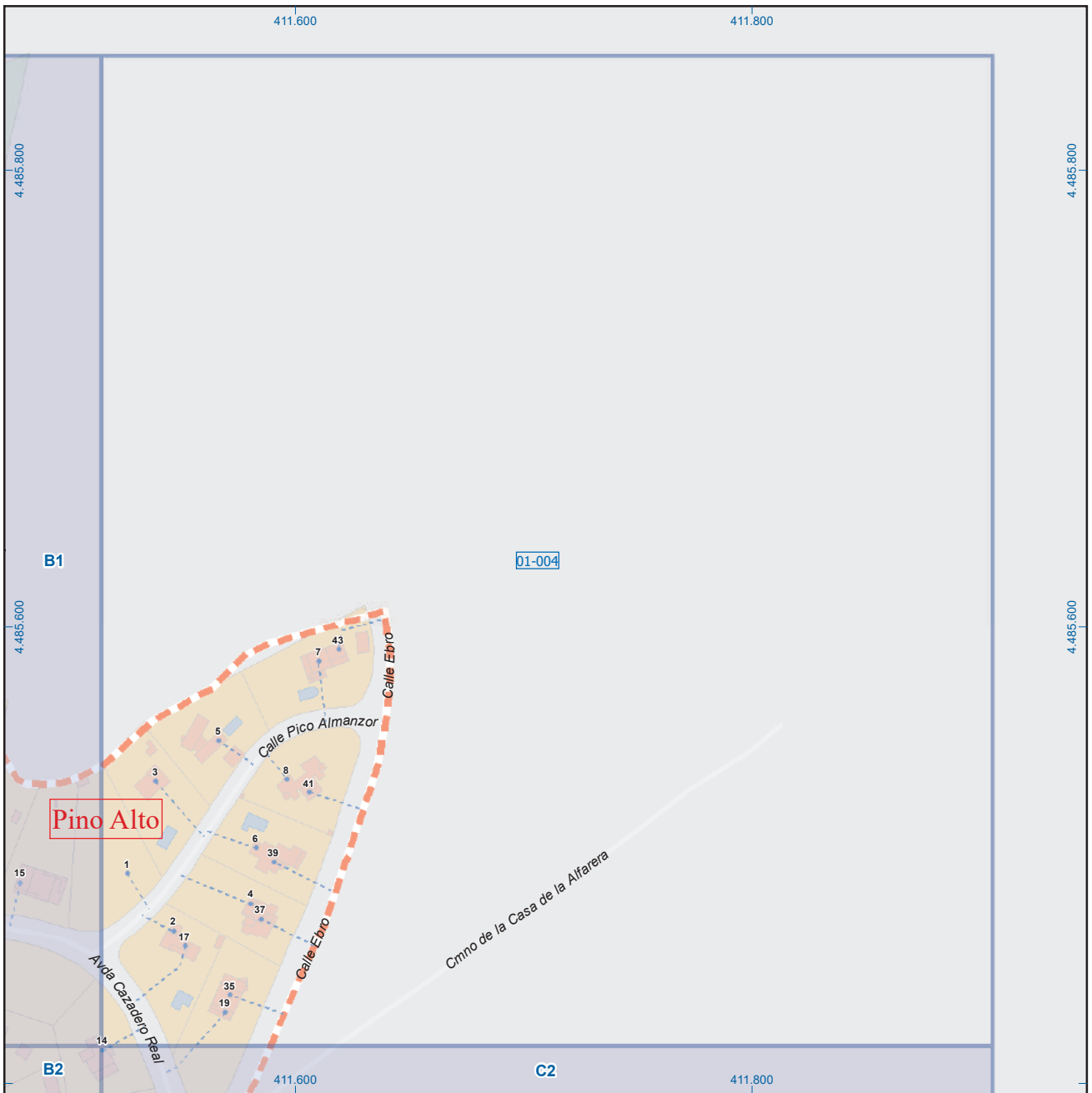
Mapa III - A1



Valdemorillo

Leyenda

	Meco	perímetro y nombre de núcleo de población
	01-002	límite municipal; sección censal
	A-6	autopistas y autovías; carreteras principales
	M-604	carreteras secundarias; otras carreteras
		sanidad; ayuntamiento; estación cercanías
		línea de ferrocarril; línea de metro ligero
	M	boca de metro; estación metro ligero
	1	paseillos; número de portal
	Calle	calles; parroquias



Valdemorillo

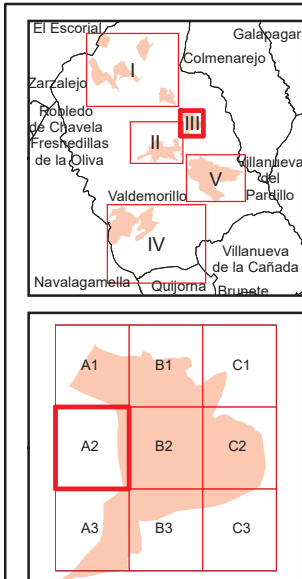
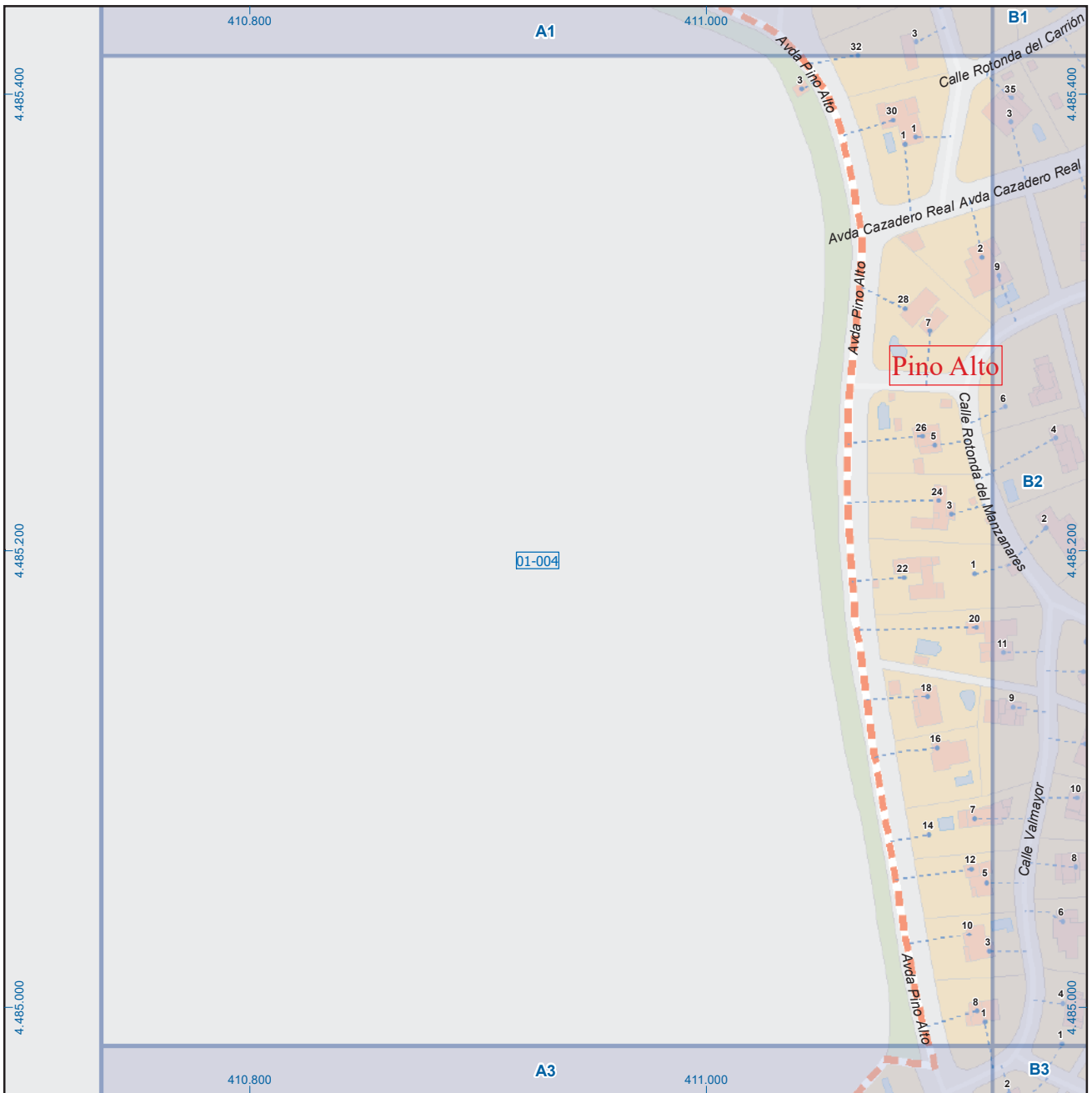
Leyenda

	Meco	perímetro y nombre de núcleo de población
	01-002	límite municipal; sección censal
	A-6	autopistas y autovías; carreteras principales
	M-604	carreteras secundarias; otras carreteras
		sanidad; ayuntamiento; estación cercanías
		línea de ferrocarril; línea de metro ligero
	ML	boca de metro; estación metro ligero
	1	paseillos; número de portal
	Calle	calles; parroquias

 Dirección General de Economía
CONSEJERÍA DE ECONOMÍA,
HACIENDA Y EMPLEO


ESCALA GRÁFICA

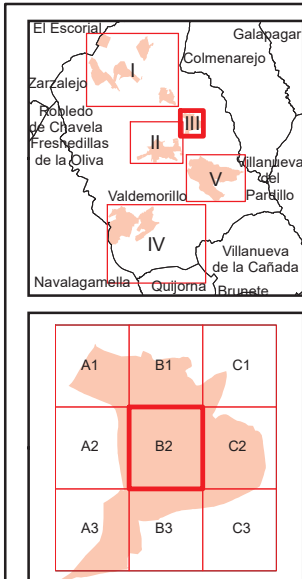
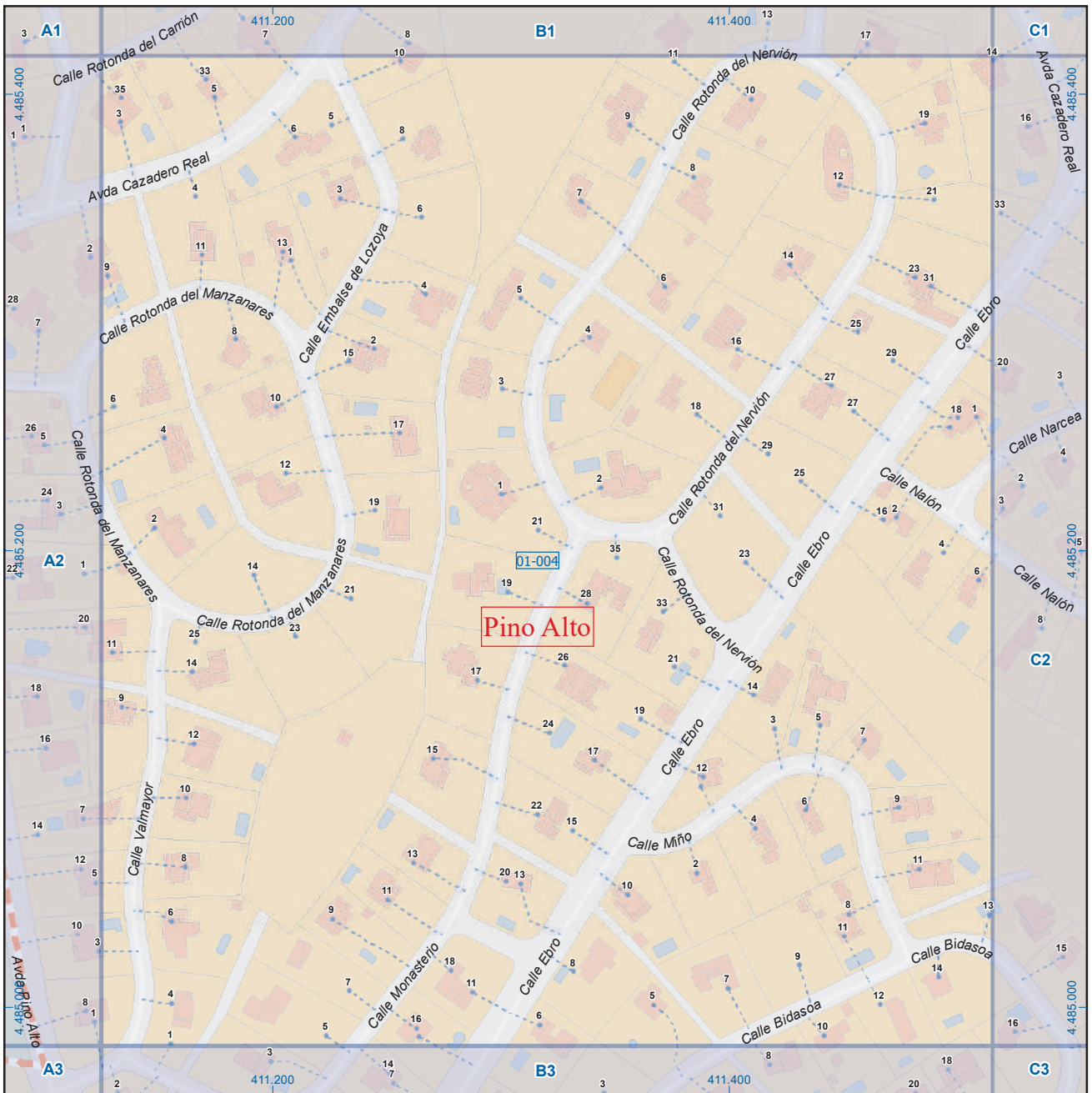
Mapa III - C1



Valdemorillo

Leyenda

	Meco	perímetro y nombre de núcleo de población
	01-002	límite municipal; sección censal
	A-6	autopistas y autovías; carreteras principales
	M-604	carreteras secundarias; otras carreteras
		sanidad; ayuntamiento; estación cercanías
		línea de ferrocarril; línea de metro ligero
		boca de metro; estación metro ligero
	1	paseillos; número de portal
	Calle	calles; parroquias



Valdemorillo

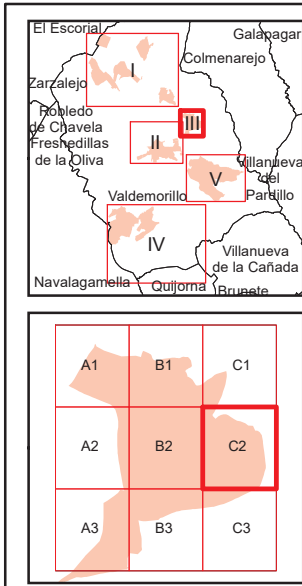
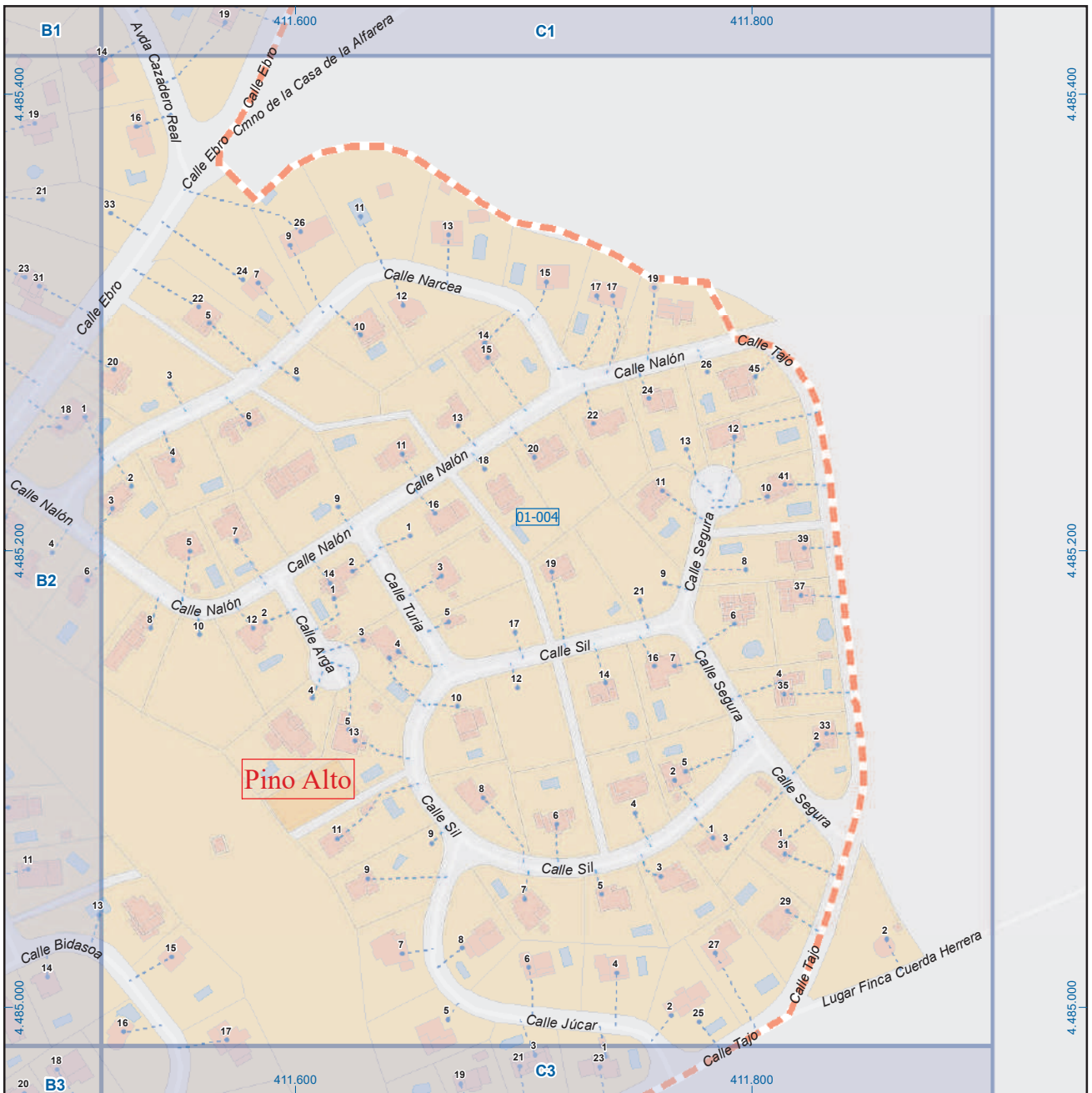
Leyenda

	Meco	perímetro y nombre de núcleo de población
	01-002	límite municipal; sección censal
	A-6	autopistas y autovías; carreteras principales
	M-604	carreteras secundarias; otras carreteras
		sanidad; ayuntamiento; estación cercanías
		línea de ferrocarril; línea de metro ligero
	M-L	boca de metro; estación metro ligero
	1	paseillos; número de portal
	Calle	calles; parroquias


 Dirección General de Economía
 CONSEJERÍA DE ECONOMÍA,
 HACIENDA Y EMPLEO



Mapa III - B2



Valdemorillo

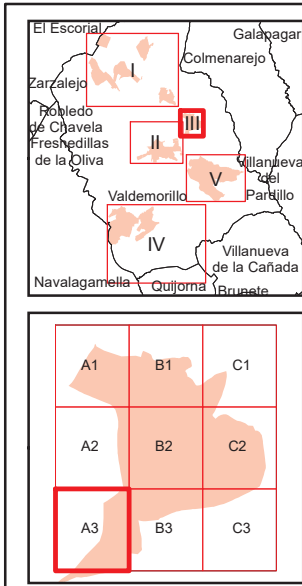
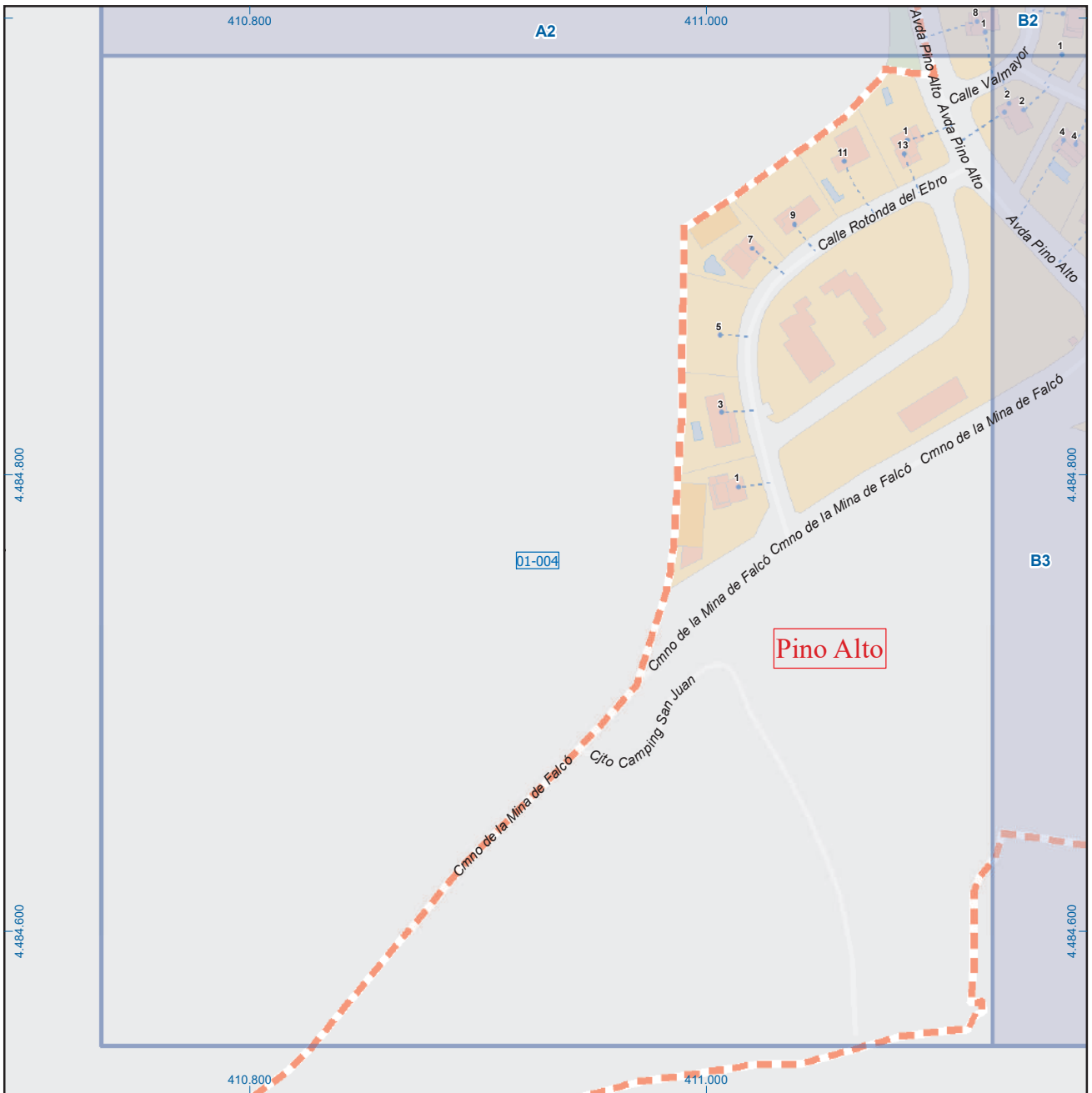
Legenda

	Meco	perímetro y nombre de núcleo de población
	01-004	límite municipal; sección censal
	A-6	autopistas y autovías; carreteras principales
	M-604	carreteras secundarias; otras carreteras
		sanidad; ayuntamiento; estación cercanías
		línea de ferrocarril; línea de metro ligero
	M-L	boca de metro; estación metro ligero
	1	paseillos; número de portal
	Calle	calles; parroquias


 Dirección General de Economía
 CONSEJERÍA DE ECONOMÍA,
 HACIENDA Y EMPLEO



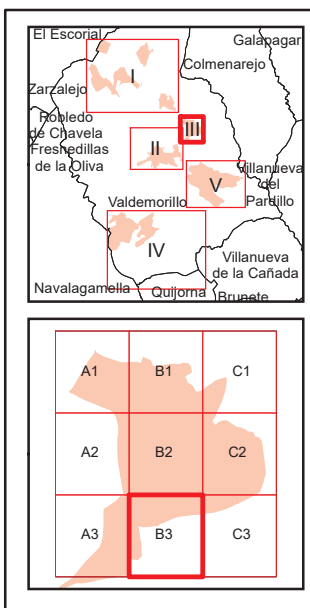
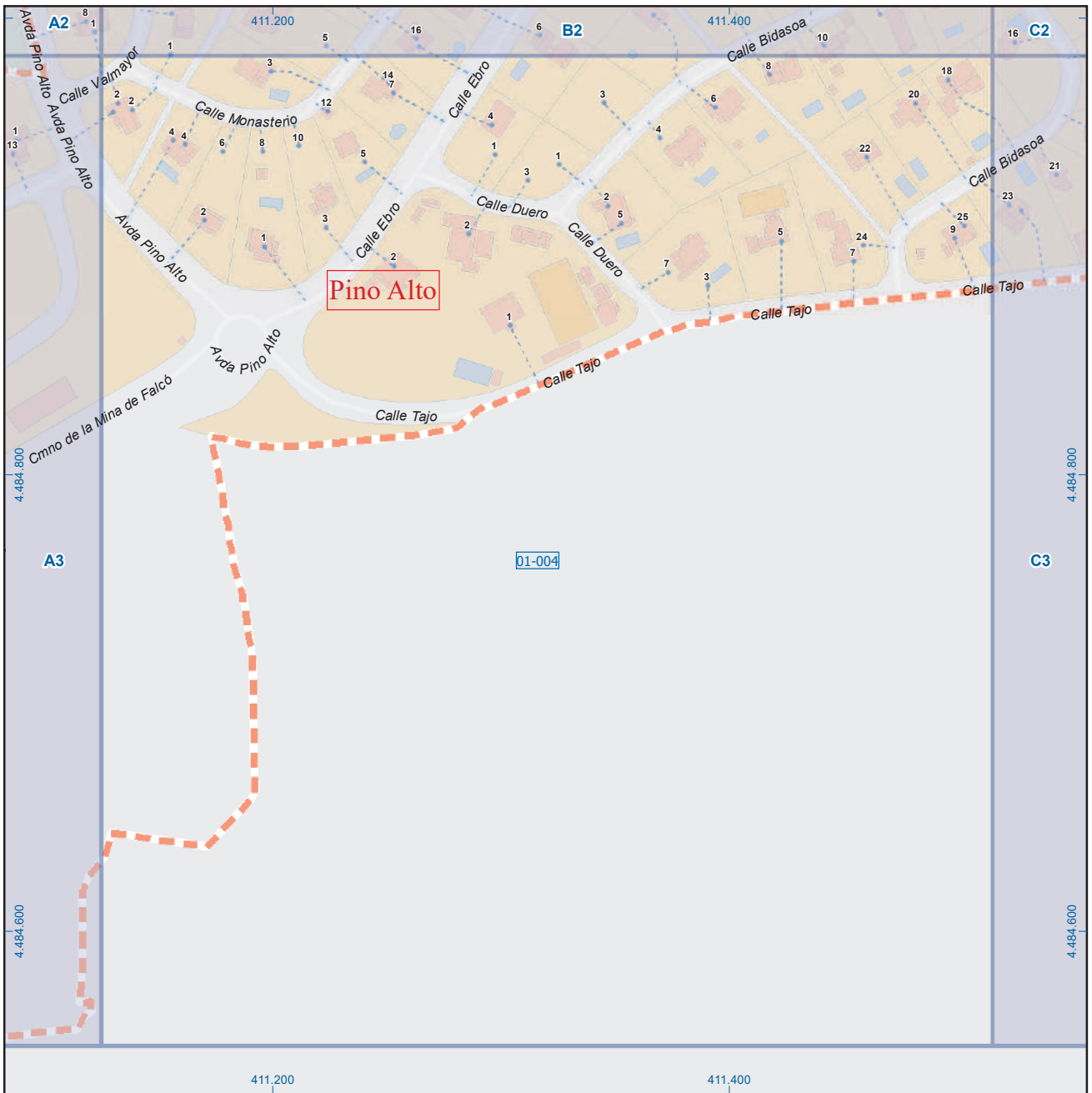
Mapa III - C2



Valdemorillo

Leyenda

	Meco	perimetro y nombre de n6cleo de poblaci6n
	01-002	l6mite municipal; secci6n censal
	A-6	autopistas y autov6as; carreteras principales
	M-604	carreteras secundarias; otras carreteras
		sanidad; ayuntamiento; estaci6n cercanias
		l6nea de ferrocarril; l6nea de metro ligero
		boca de metro; estaci6n metro ligero
	1	paseillos; n6mero de portal
	Calle	calles; parroquias



Valdemorillo

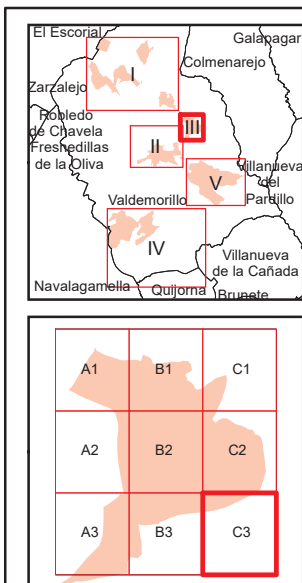
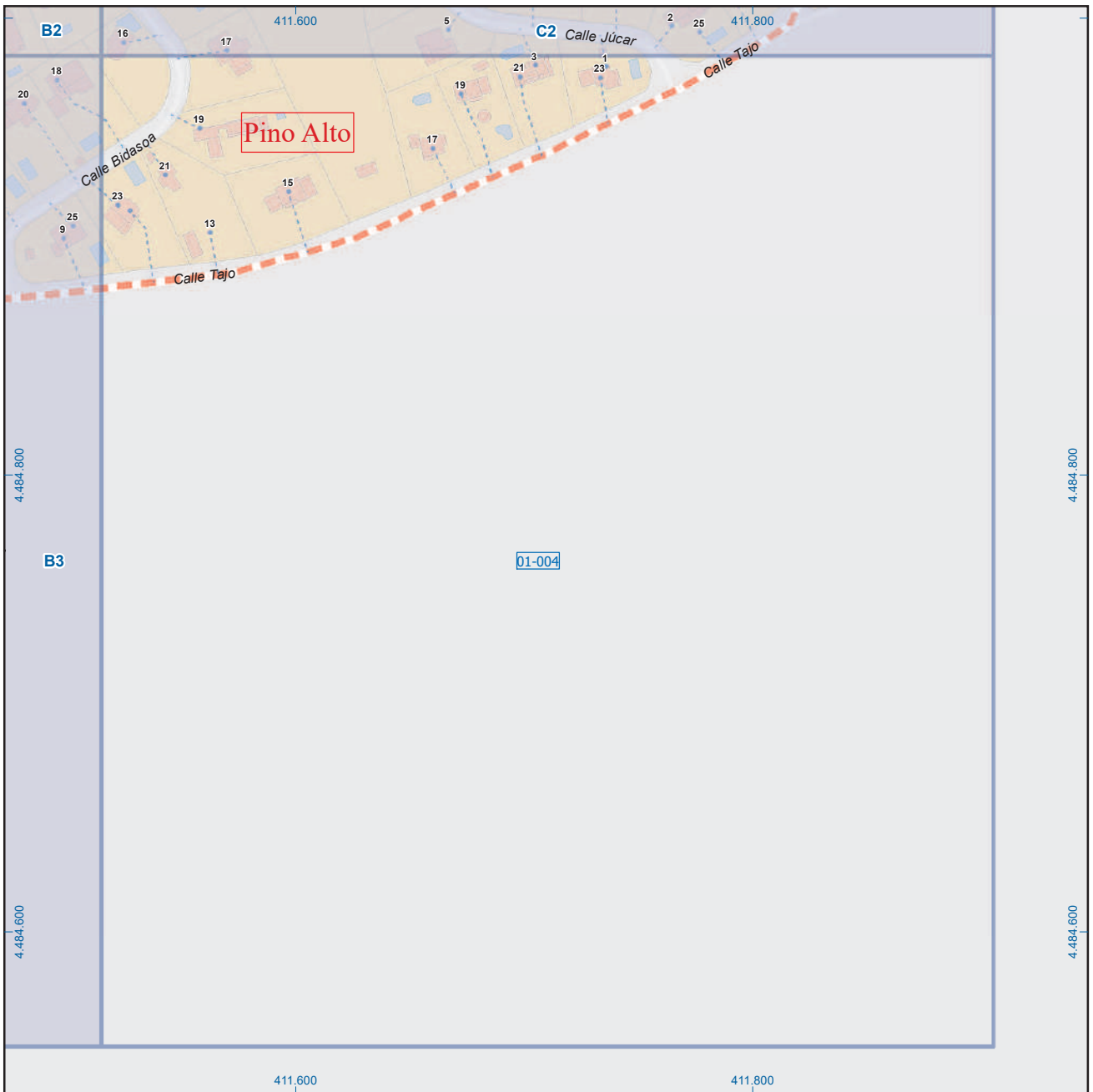
Leyenda

	Meco	perímetro y nombre de núcleo de población
	01-004	límite municipal; sección censal
	A-6	autopistas y autovías; carreteras principales
	M-604	carreteras secundarias; otras carreteras
		sanidad; ayuntamiento; estación cercanías
		línea de ferrocarril; línea de metro ligero
	ML	boca de metro; estación metro ligero
	1	paseillos; número de portal
	Calle	calles; parroquias


 Dirección General de Economía
 CONSEJERÍA DE ECONOMÍA,
 HACIENDA Y EMPLEO

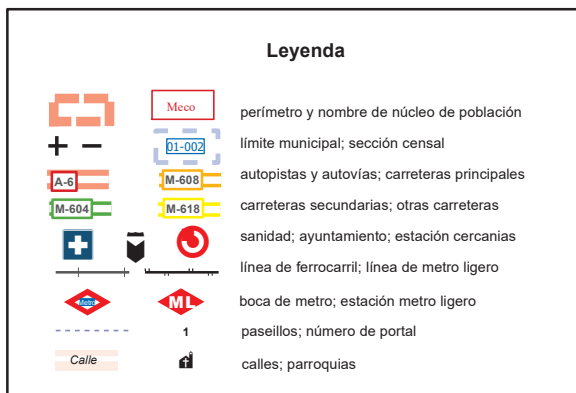


Mapa III - B3



Valdemorillo

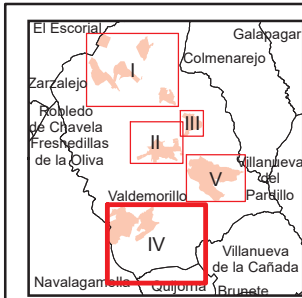
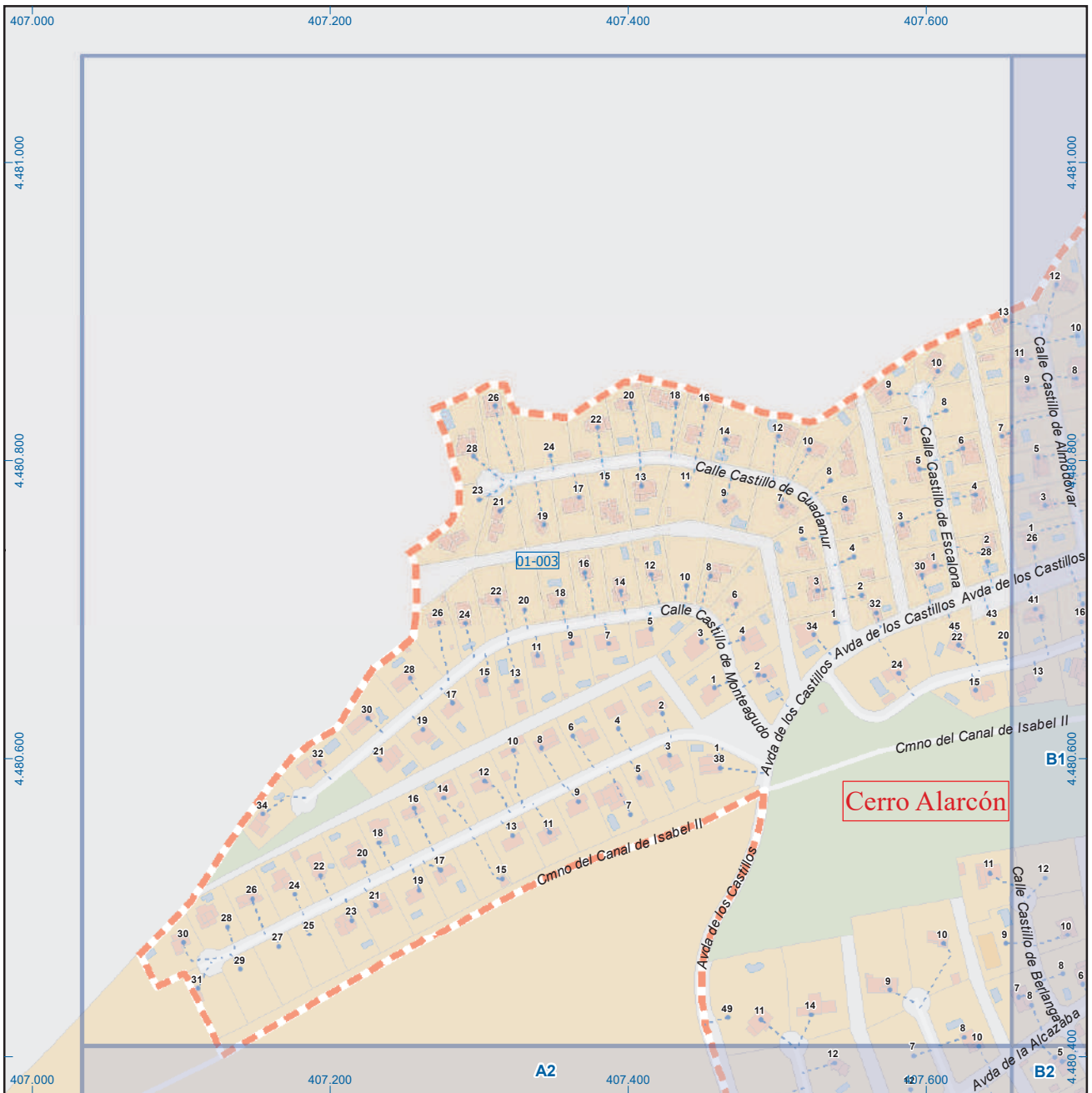
Leyenda



Dirección General de Economía
CONSEJERÍA DE ECONOMÍA,
HACIENDA Y EMPLEO



Mapa III - C3



A1	B1	C1	D1	E1	F1	G1	H1
A2	B2	C2	D2	E2	F2	G2	H2
A3	B3	C3	D3	E3	F3	G3	H3
A4	B4	C4	D4	E4	F4	G4	H4
A5	B5	C5	D5	E5	F5	G5	H5
A6	B6	C6	D6	E6	F6	G6	H6

Valdemorillo

Leyenda

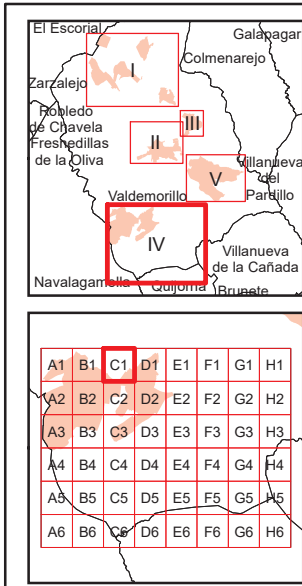
- Meco: perímetro y nombre de núcleo de población
- 01-002: límite municipal; sección censal
- A-6: autopistas y autovías; carreteras principales
- M-604: carreteras secundarias; otras carreteras
- +: sanidad; ayuntamiento; estación cercanías
- +: línea de ferrocarril; línea de metro ligero
- M: boca de metro; estación metro ligero
- 1: paseillos; número de portal
- Calle: calles; parroquias



Dirección General de Economía
CONSEJERÍA DE ECONOMÍA,
HACIENDA Y EMPLEO



Mapa IV - A1



Valdemorillo

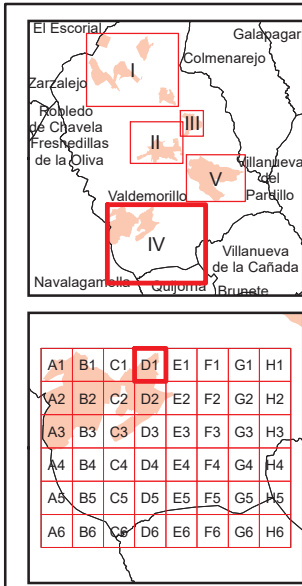
Leyenda



Dirección General de Economía
CONSEJERÍA DE ECONOMÍA,
HACIENDA Y EMPLEO



Mapa IV - C1



Valdemorillo

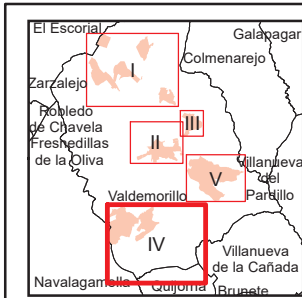
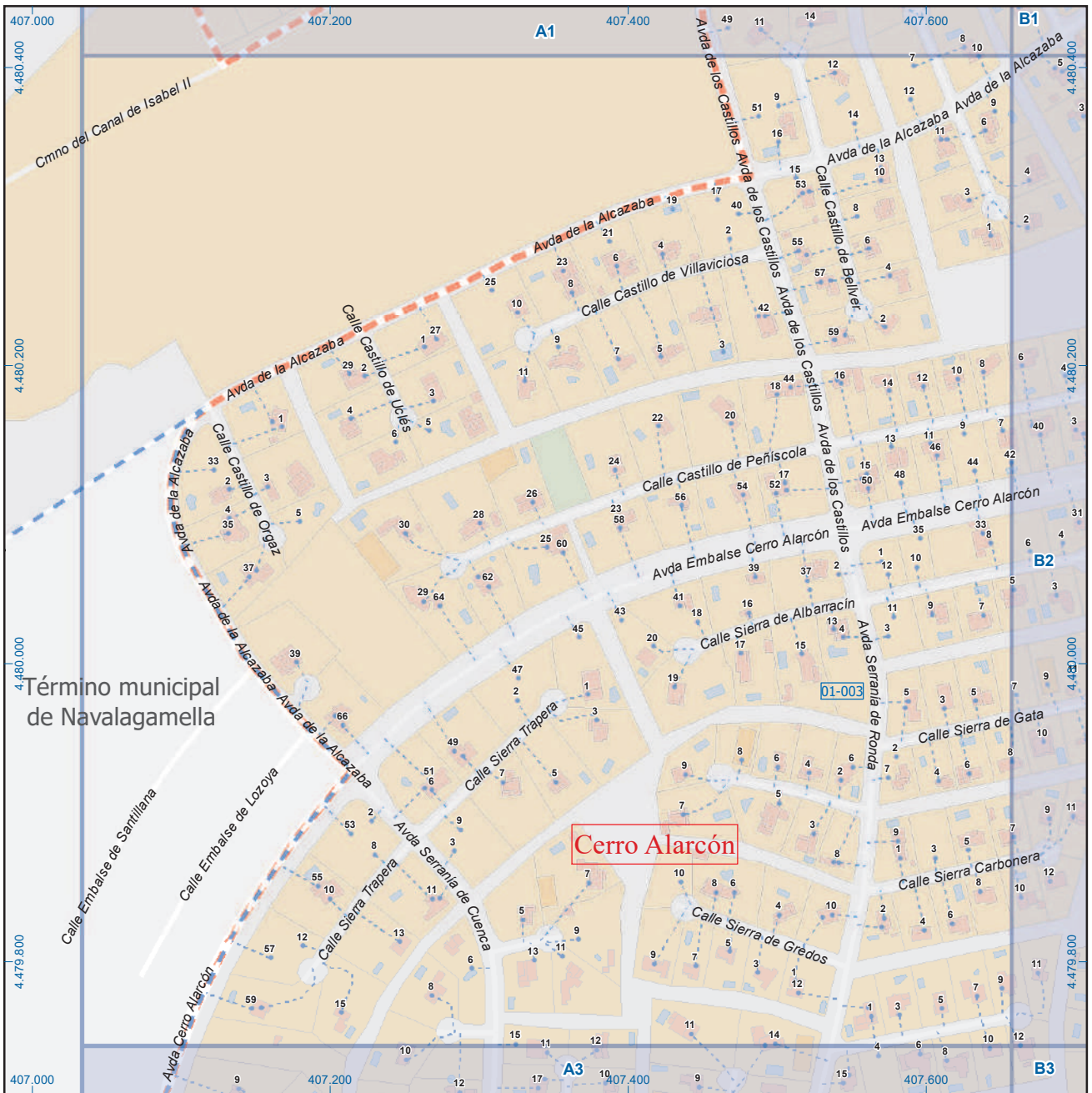
Leyenda



Dirección General de Economía
CONSEJERÍA DE ECONOMÍA,
HACIENDA Y EMPLEO



Mapa IV - D1



A1	B1	C1	D1	E1	F1	G1	H1
A2	B2	C2	D2	E2	F2	G2	H2
A3	B3	C3	D3	E3	F3	G3	H3
A4	B4	C4	D4	E4	F4	G4	H4
A5	B5	C5	D5	E5	F5	G5	H5
A6	B6	C6	D6	E6	F6	G6	H6

Valdemorillo

Legenda

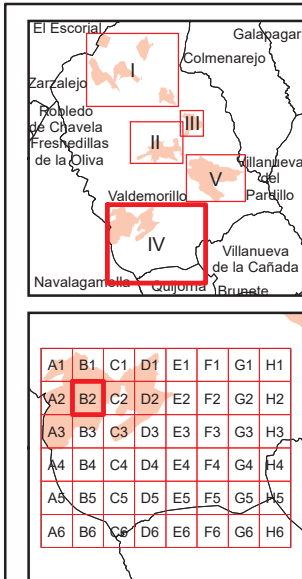
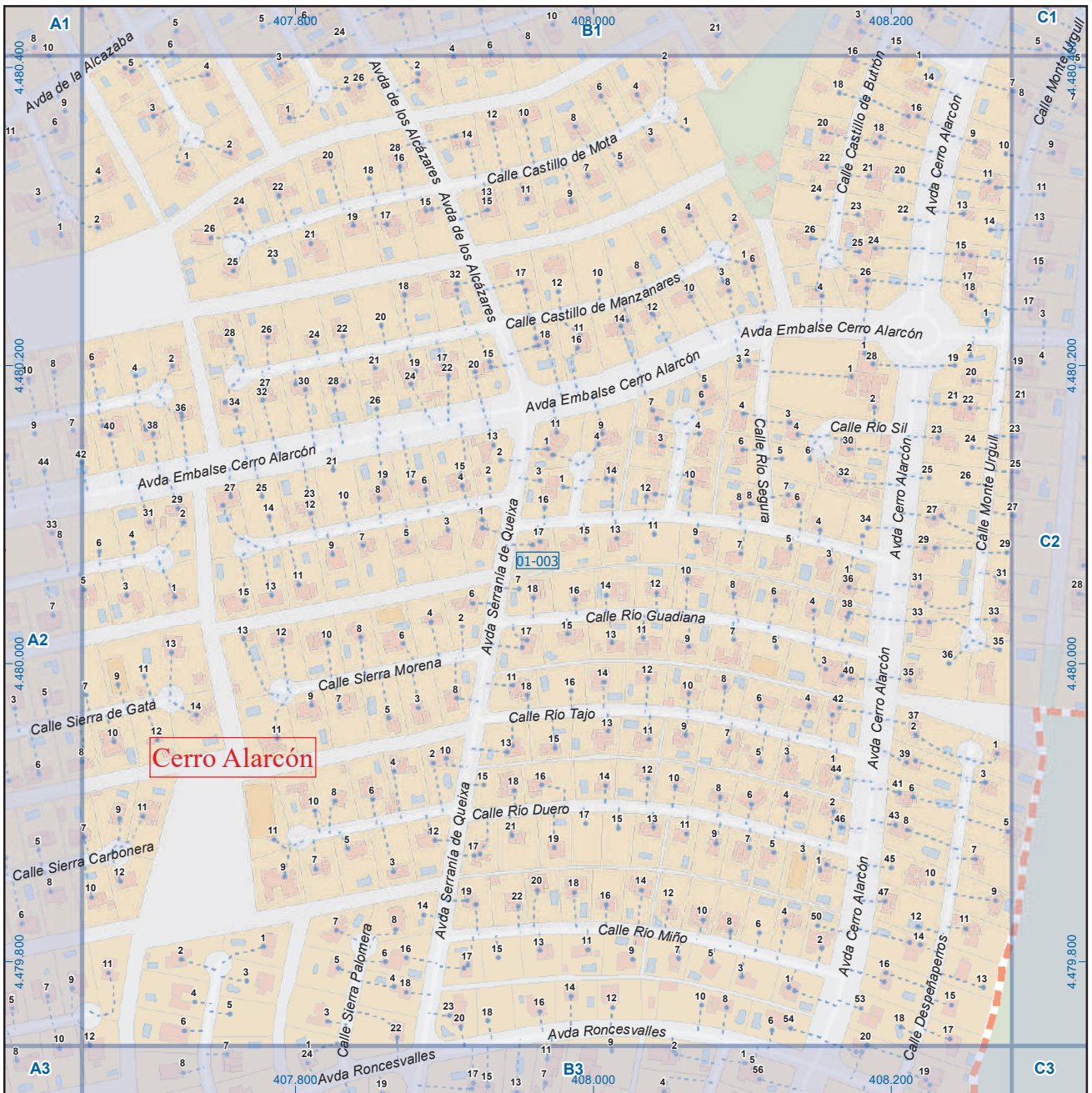
- Meco perimetro y nombre de núcleo de población
- 01-002 límite municipal; sección censal
- A-6 M-608 autopistas y autovías; carreteras principales
- M-604 M-618 carreteras secundarias; otras carreteras
- Sanidad; ayuntamiento; estación cercanías
- Línea de ferrocarril; línea de metro ligero
- Boca de metro; estación metro ligero
- Paseillos; número de portal
- Calle calles; parroquias



Dirección General de Economía
CONSEJERÍA DE ECONOMÍA,
HACIENDA Y EMPLEO



Mapa IV - A2



Valdemorillo

Leyenda

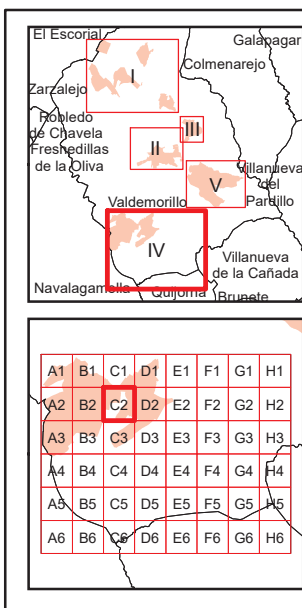
- Meco perimetro y nombre de núcleo de población
- 01-002 límite municipal; sección censal
- A-6 M-608 autopistas y autovías; carreteras principales
- M-604 M-618 carreteras secundarias; otras carreteras
- + salud; ayuntamiento; estación cercanías
- línea de ferrocarril; línea de metro ligero
- boca de metro; estación metro ligero
- ML
- 1 paseillos; número de portal
- Calle calles; parroquias



Dirección General de Economía
CONSEJERÍA DE ECONOMÍA,
HACIENDA Y EMPLEO

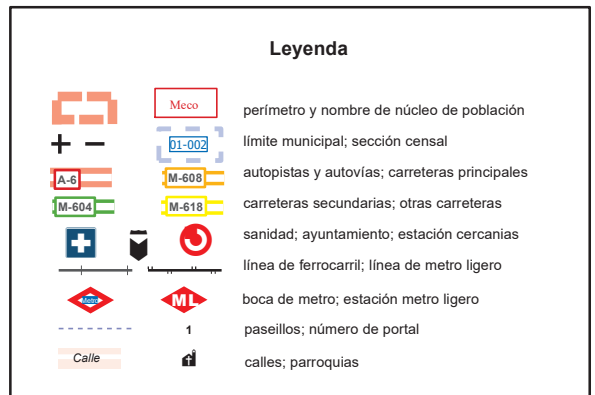


Mapa IV - B2



Valdemorillo

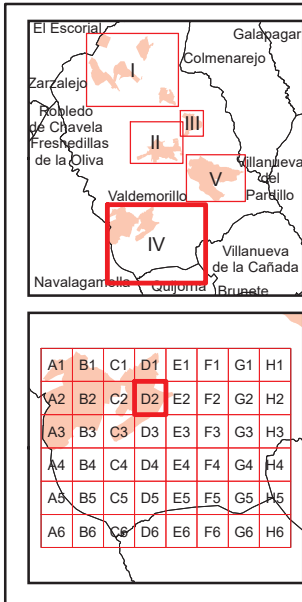
Leyenda



Dirección General de Economía
CONSEJERÍA DE ECONOMÍA,
HACIENDA Y EMPLEO












Mapa IV - C2



Valdemorillo

Leyenda

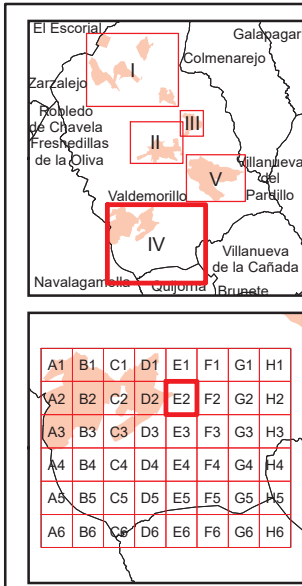
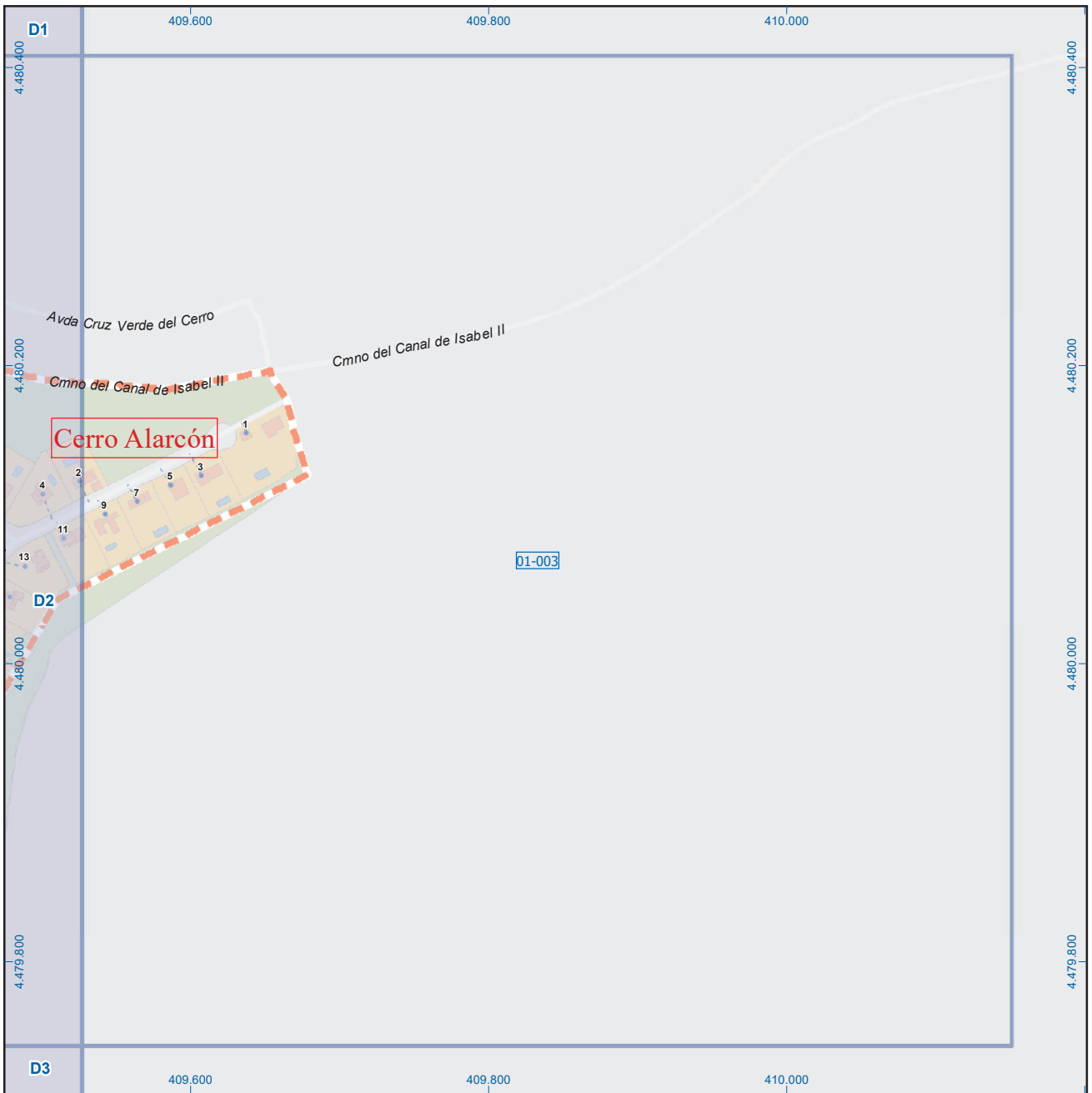
-  **Meco** perímetro y nombre de núcleo de población
-  **01-002** límite municipal; sección censal
-  **A-6** autopistas y autovías; carreteras principales
-  **M-604** carreteras secundarias; otras carreteras
-  **+** sanidad; ayuntamiento; estación cercanías
-  **+** línea de ferrocarril; línea de metro ligero
-  **M** boca de metro; estación metro ligero
-  **1** paseillos; número de portal
-  **Calle** calles; parroquias



Dirección General de Economía
CONSEJERÍA DE ECONOMÍA,
HACIENDA Y EMPLEO



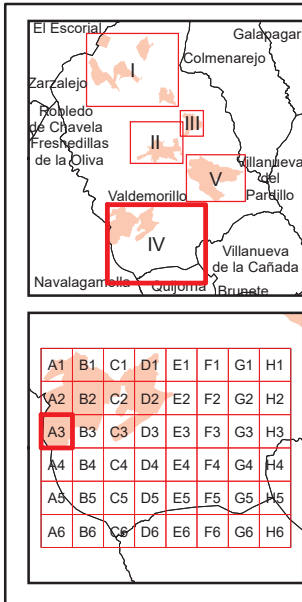
Mapa IV - D2



Valdemorillo

Leyenda

	Meco	perímetro y nombre de núcleo de población
	D1-002	límite municipal; sección censal
	A-6	autopistas y autovías; carreteras principales
	M-604	carreteras secundarias; otras carreteras
		sanidad; ayuntamiento; estación cercanías
		línea de ferrocarril; línea de metro ligero
		boca de metro; estación metro ligero
	1	paseillos; número de portal
	Calle	calles; parroquias



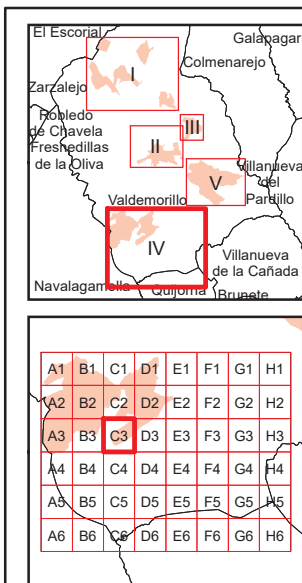
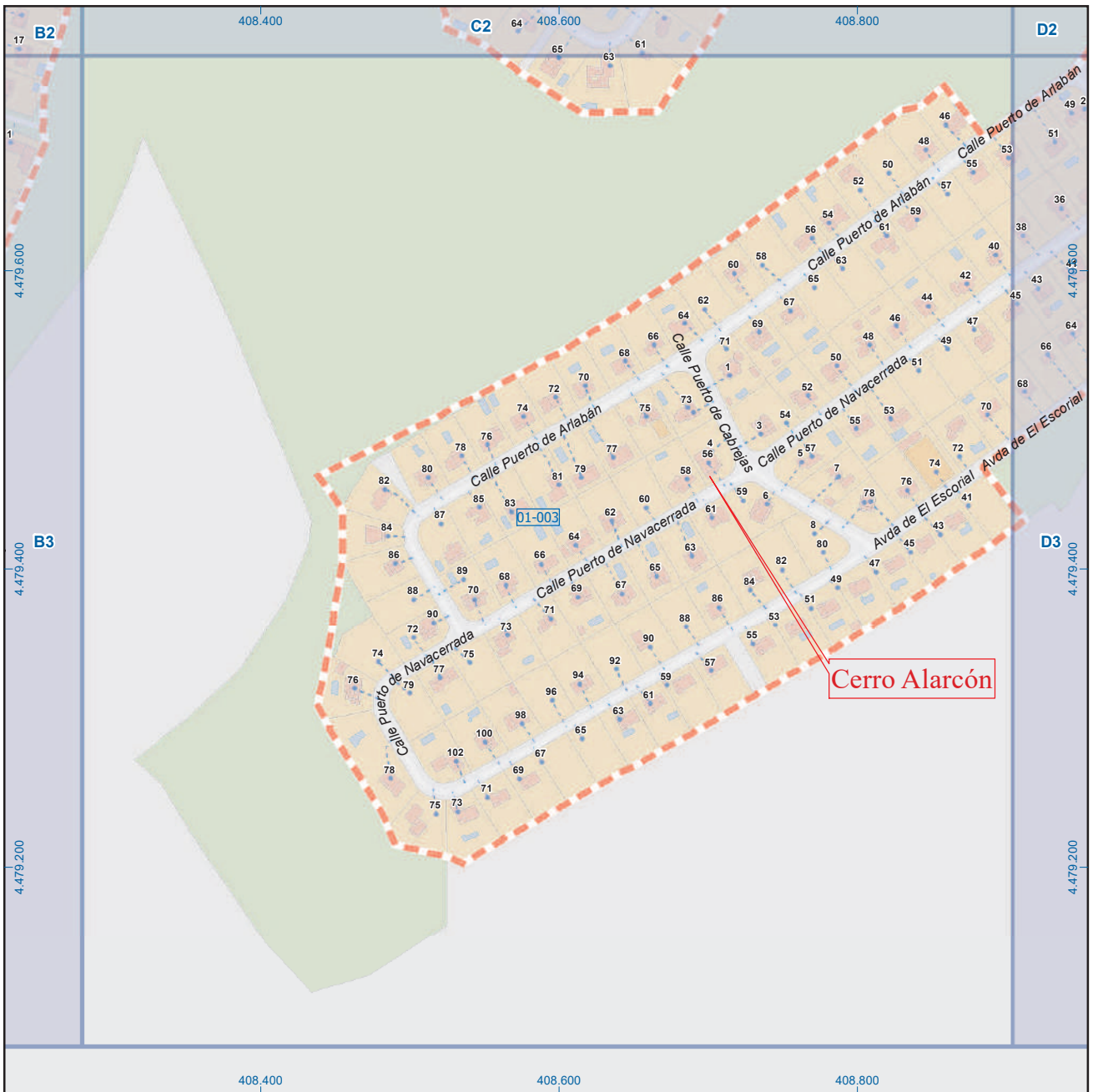
Valdemorillo



Dirección General de Economía
CONSEJERÍA DE ECONOMÍA,
HACIENDA Y EMPLEO



Mapa IV - A3



Valdemorillo

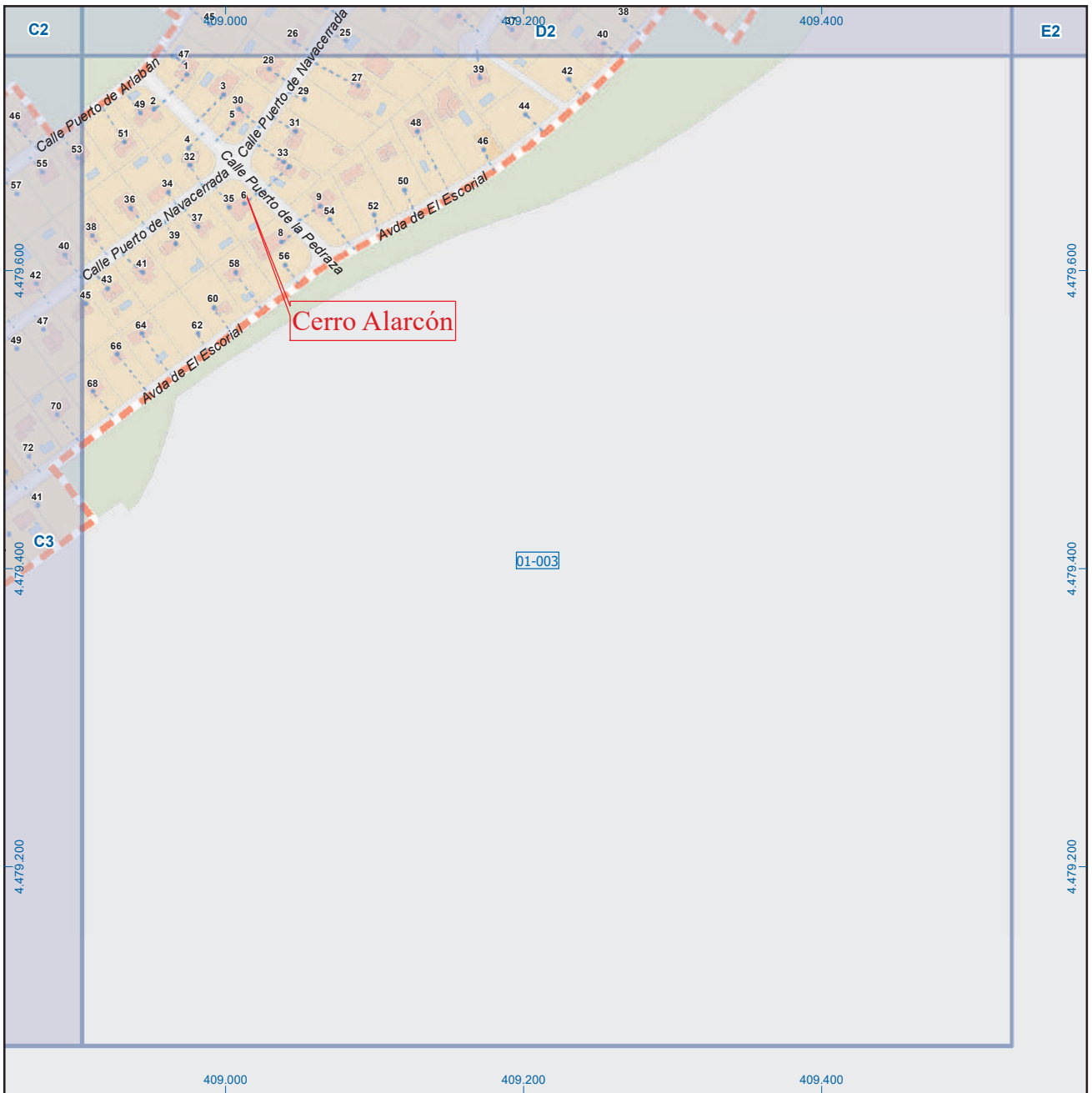
Legenda

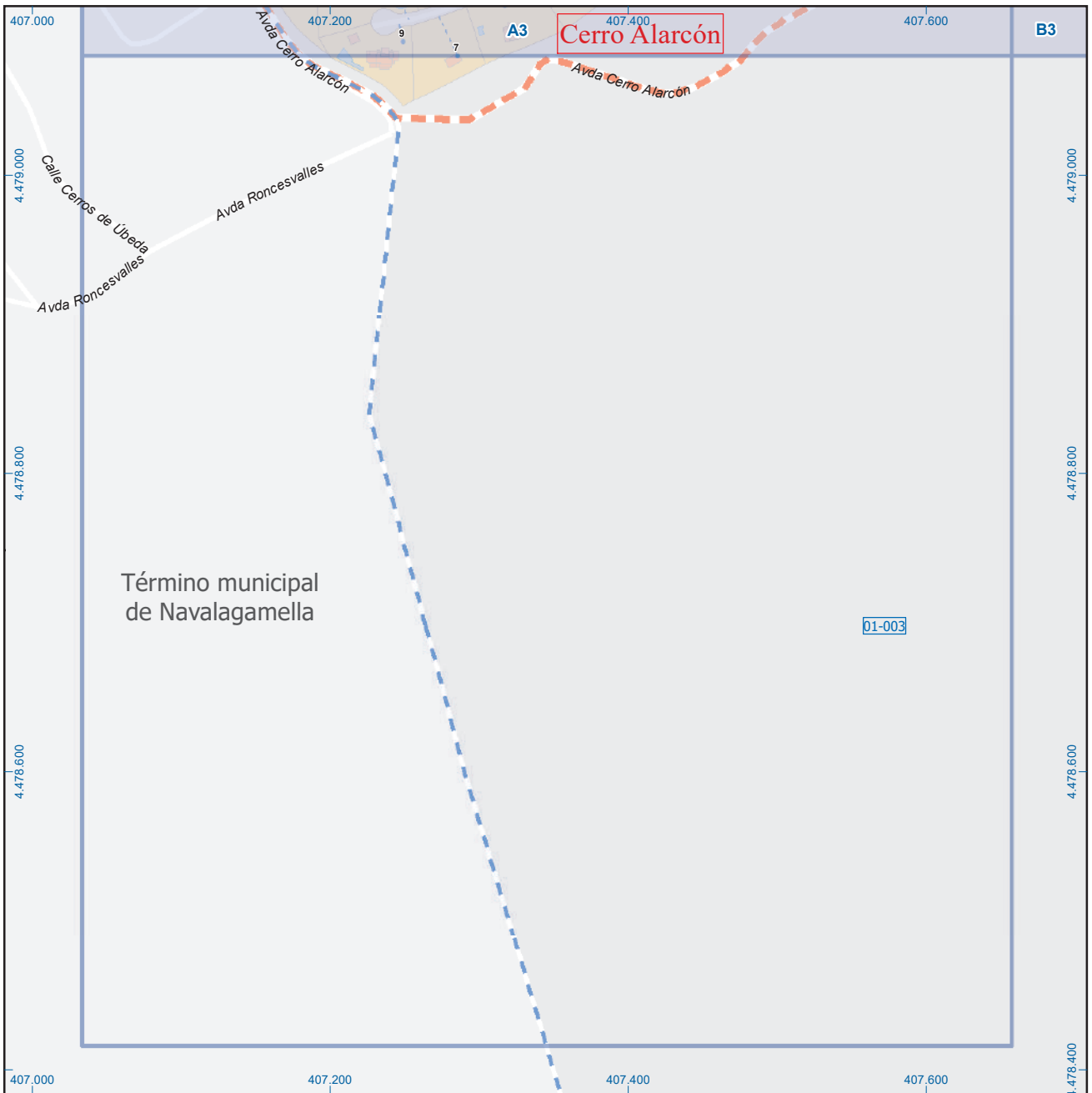


Dirección General de Economía
CONSEJERÍA DE ECONOMÍA,
HACIENDA Y EMPLEO



Mapa IV - C3





Valdemorillo

A1	B1	C1	D1	E1	F1	G1	H1
A2	B2	C2	D2	E2	F2	G2	H2
A3	B3	C3	D3	E3	F3	G3	H3
A4	B4	C4	D4	E4	F4	G4	H4
A5	B5	C5	D5	E5	F5	G5	H5
A6	B6	C6	D6	E6	F6	G6	H6

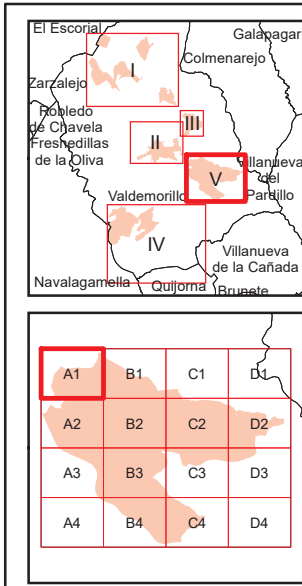
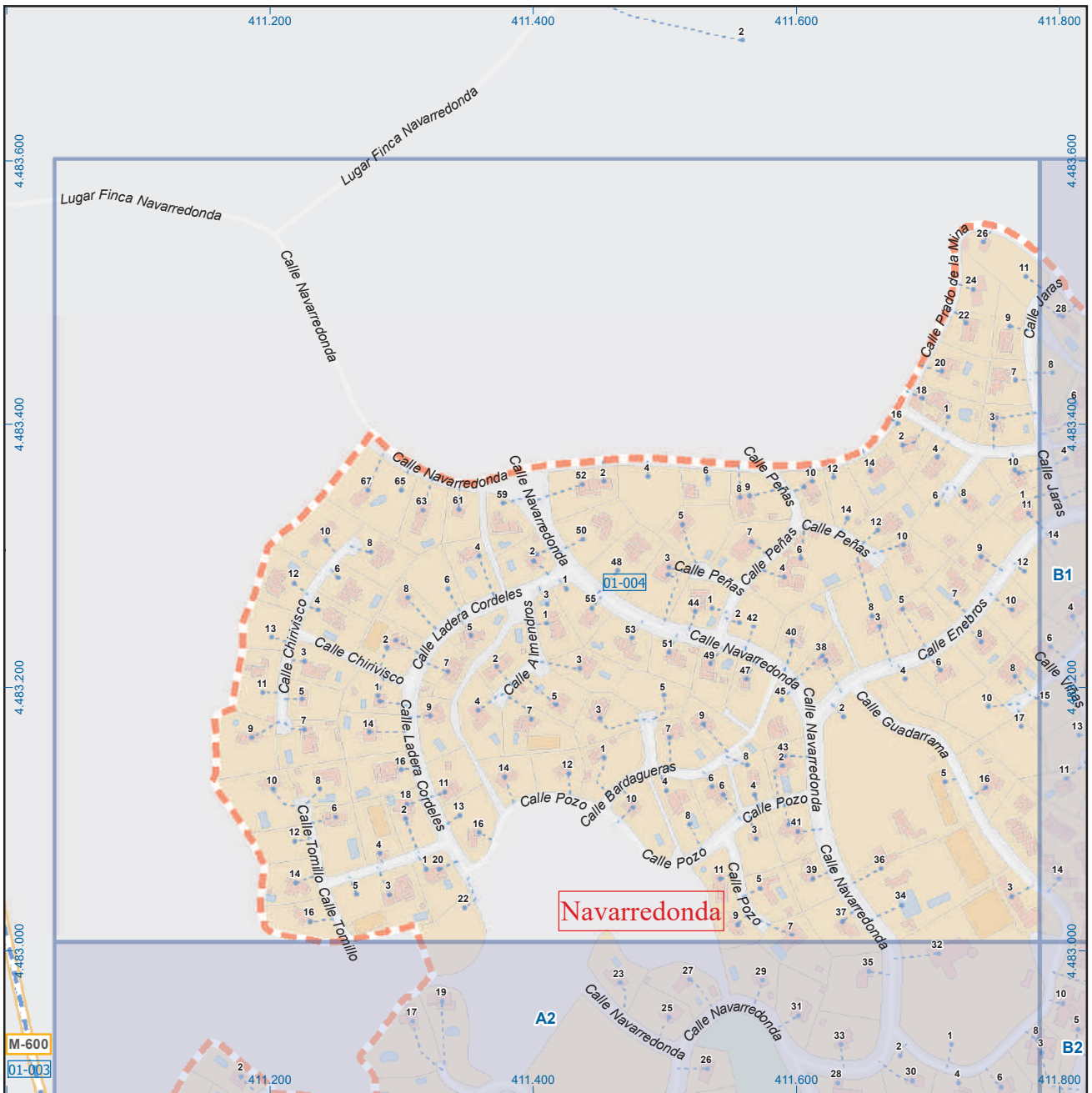
Leyenda

	Meco	perímetro y nombre de núcleo de población
	01-002	límite municipal; sección censal
	M-608	autopistas y autovías; carreteras principales
	M-618	carreteras secundarias; otras carreteras
		sanidad; ayuntamiento; estación cercanías
		línea de ferrocarril; línea de metro ligero
		boca de metro; estación metro ligero
		paseillos; número de portal
		calles; parroquias

Dirección General de Economía
CONSEJERÍA DE ECONOMÍA,
HACIENDA Y EMPLEO

ESCALA GRÁFICA

Mapa IV - A4

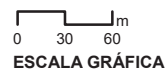


Valdemorillo

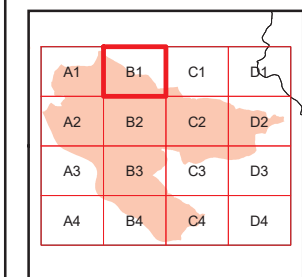
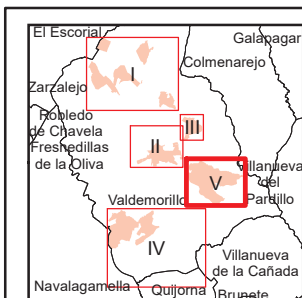
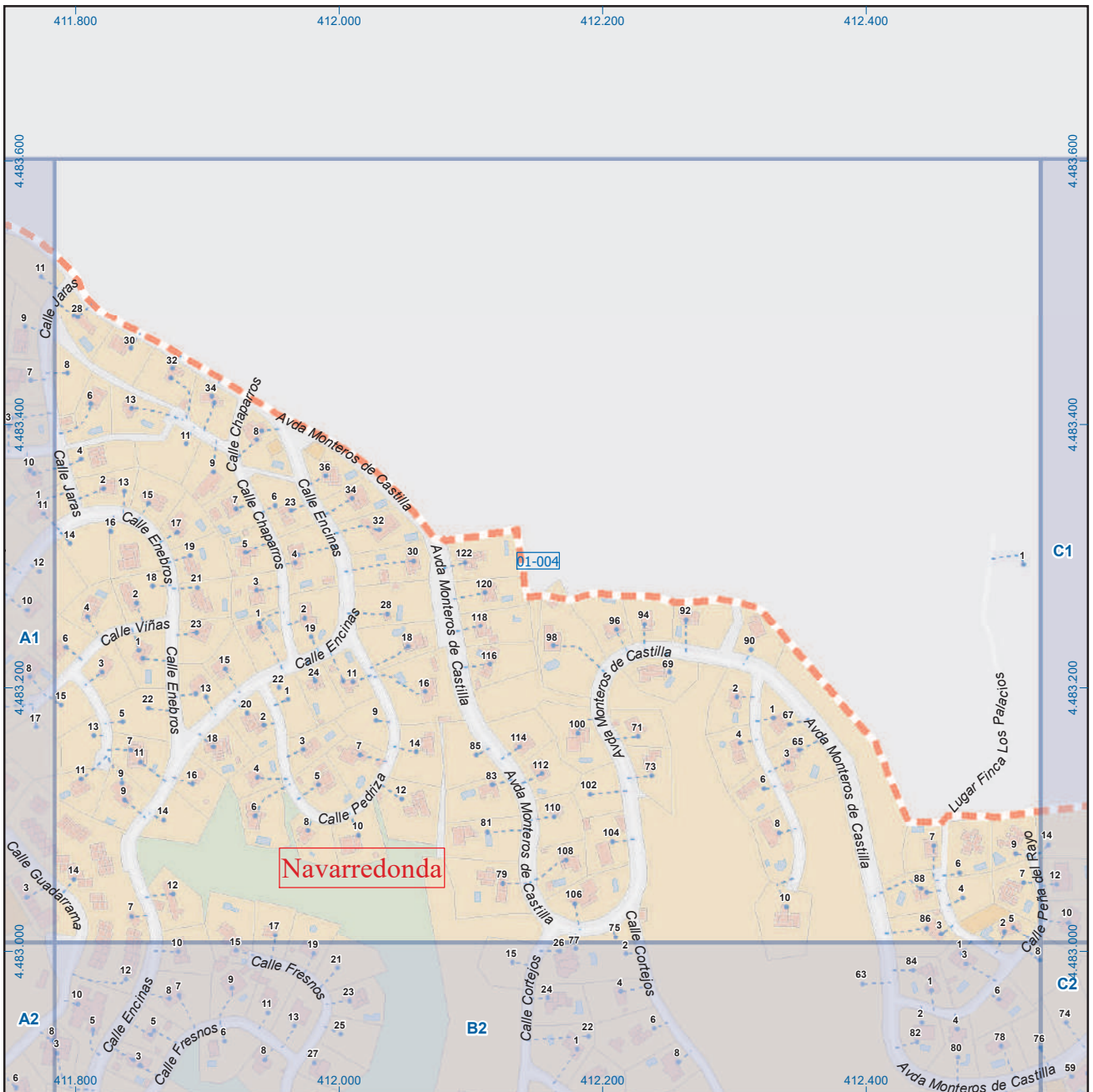
Legenda




 Dirección General de Economía
 CONSEJERÍA DE ECONOMÍA,
 HACIENDA Y EMPLEO

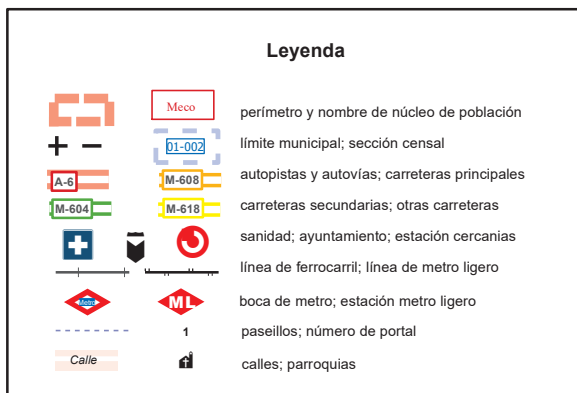


Mapa V - A1

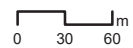


Valdemorillo

Legenda

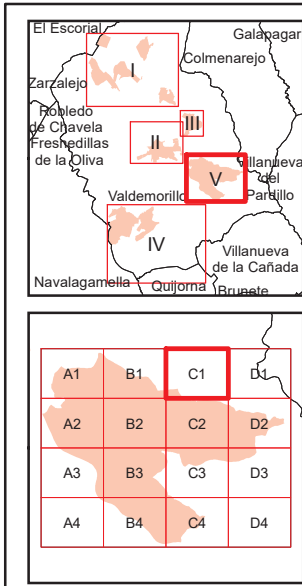



Dirección General de Economía
CONSEJERÍA DE ECONOMÍA,
HACIENDA Y EMPLEO



ESCALA GRÁFICA

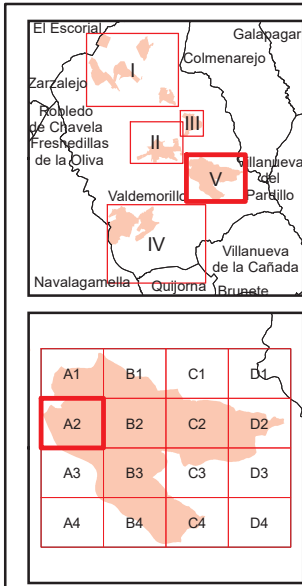
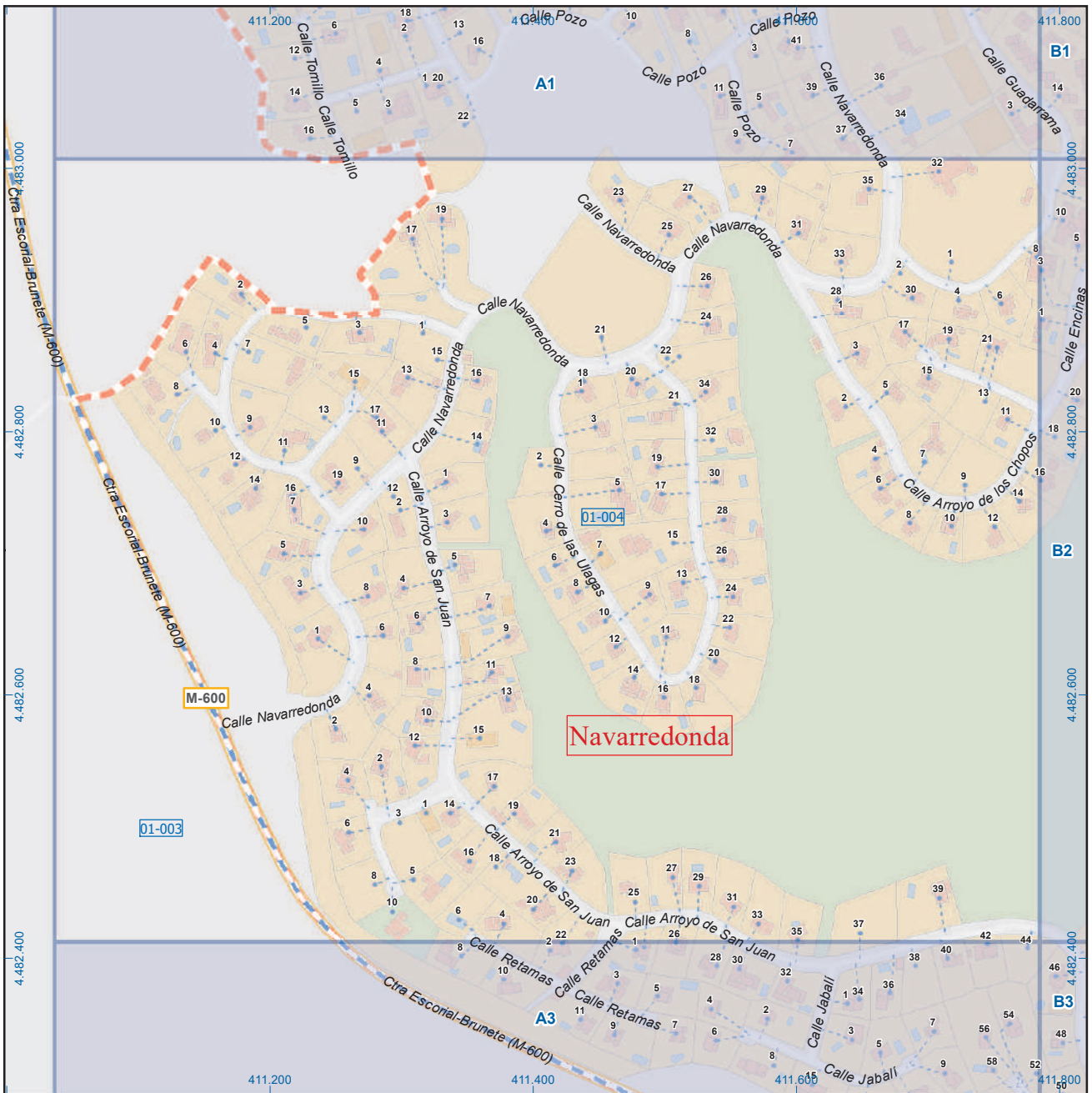
Mapa V - B1



Valdemorillo

Leyenda

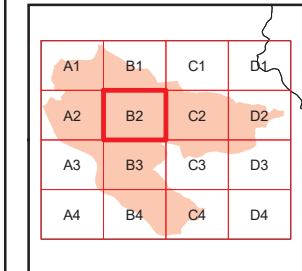
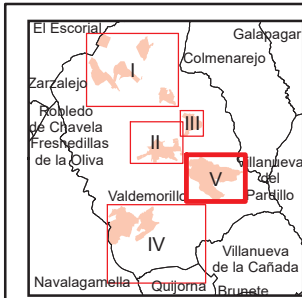
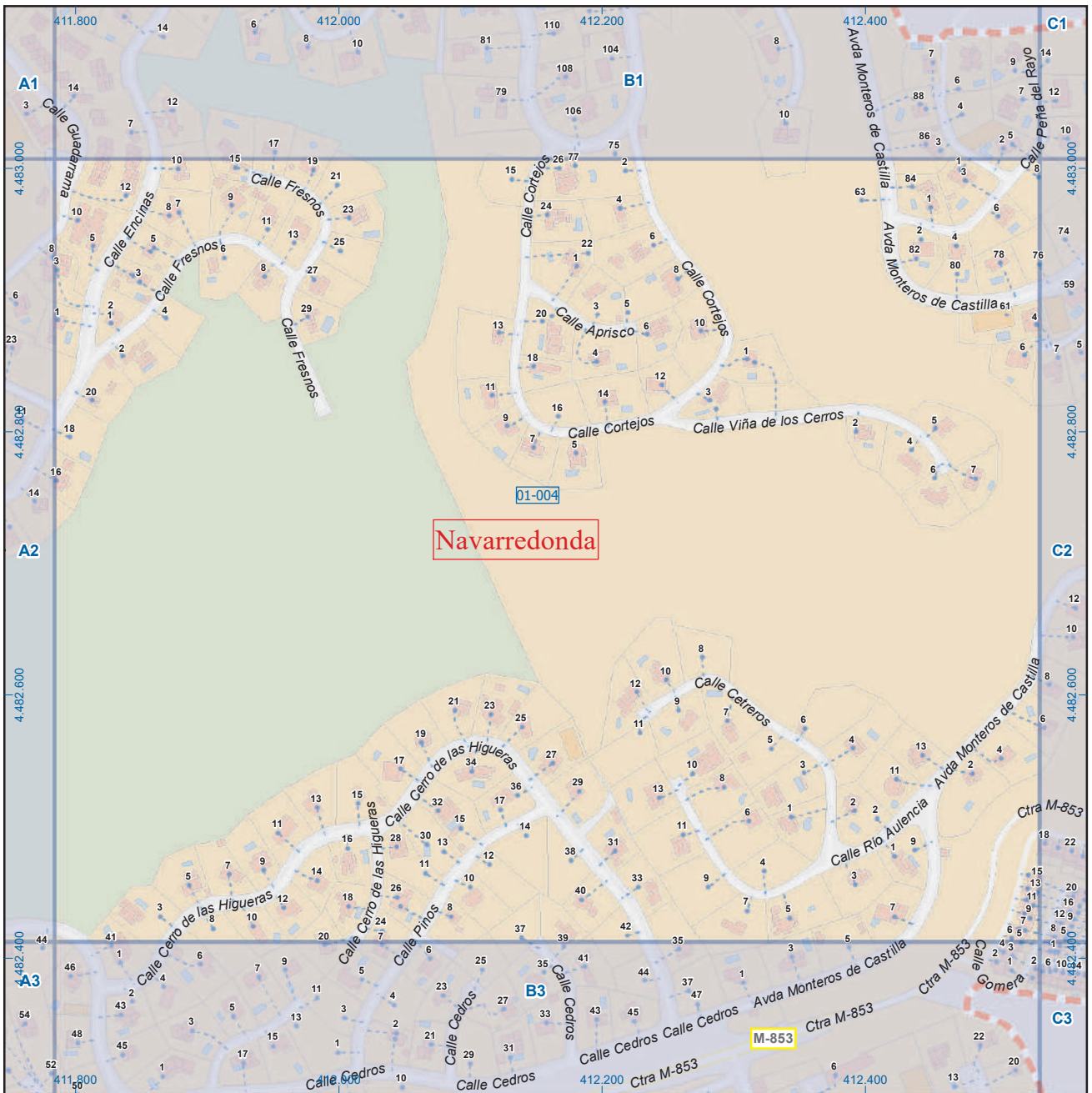
	Meco	perímetro y nombre de núcleo de población
	01-002	límite municipal; sección censal
	A-6	autopistas y autovías; carreteras principales
	M-604	carreteras secundarias; otras carreteras
		sanidad; ayuntamiento; estación cercanías
		línea de ferrocarril; línea de metro ligero
		boca de metro; estación metro ligero
	1	paseillos; número de portal
	Calle	calles; parroquias



Valdemorillo

Leyenda





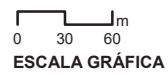
Valdemorillo

Leyenda

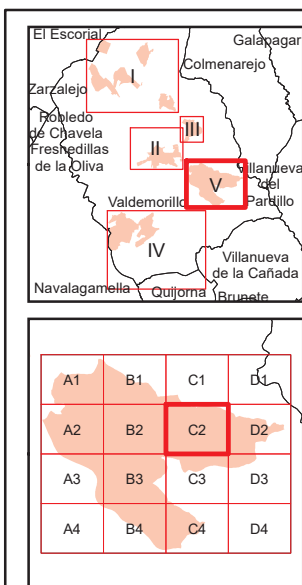
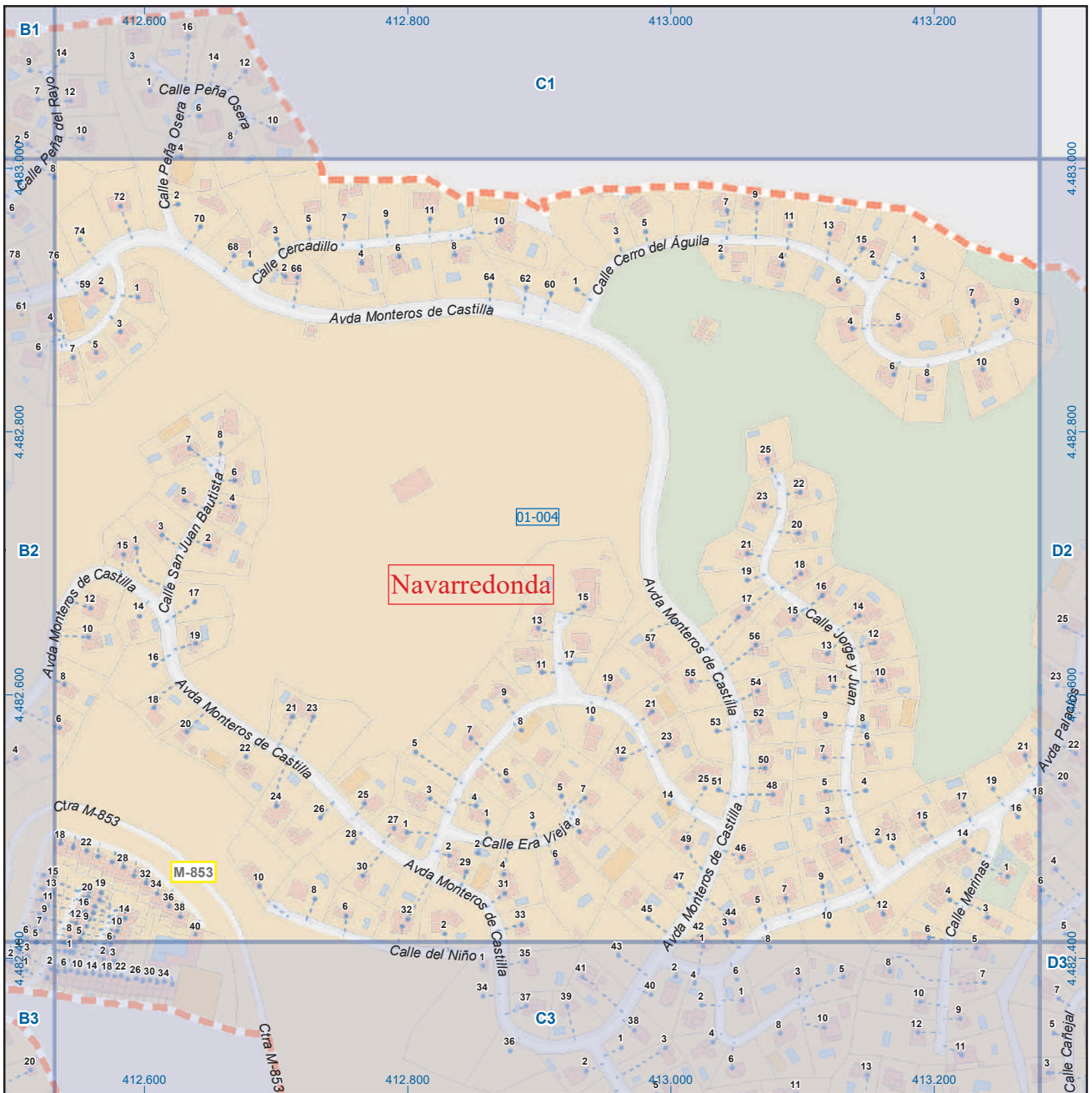
	Meco	perímetro y nombre de núcleo de población
	01-002	límite municipal; sección censal
	M-608	autopistas y autovías; carreteras principales
	M-618	carreteras secundarias; otras carreteras
		sanidad; ayuntamiento; estación cercanías
		línea de ferrocarril; línea de metro ligero
		boca de metro; estación metro ligero
	1	paseillos; número de portal
	Calle	calles; parroquias



Dirección General de Economía
CONSEJERÍA DE ECONOMÍA,
HACIENDA Y EMPLEO



Mapa V - B2



Valdemorillo

Leyenda

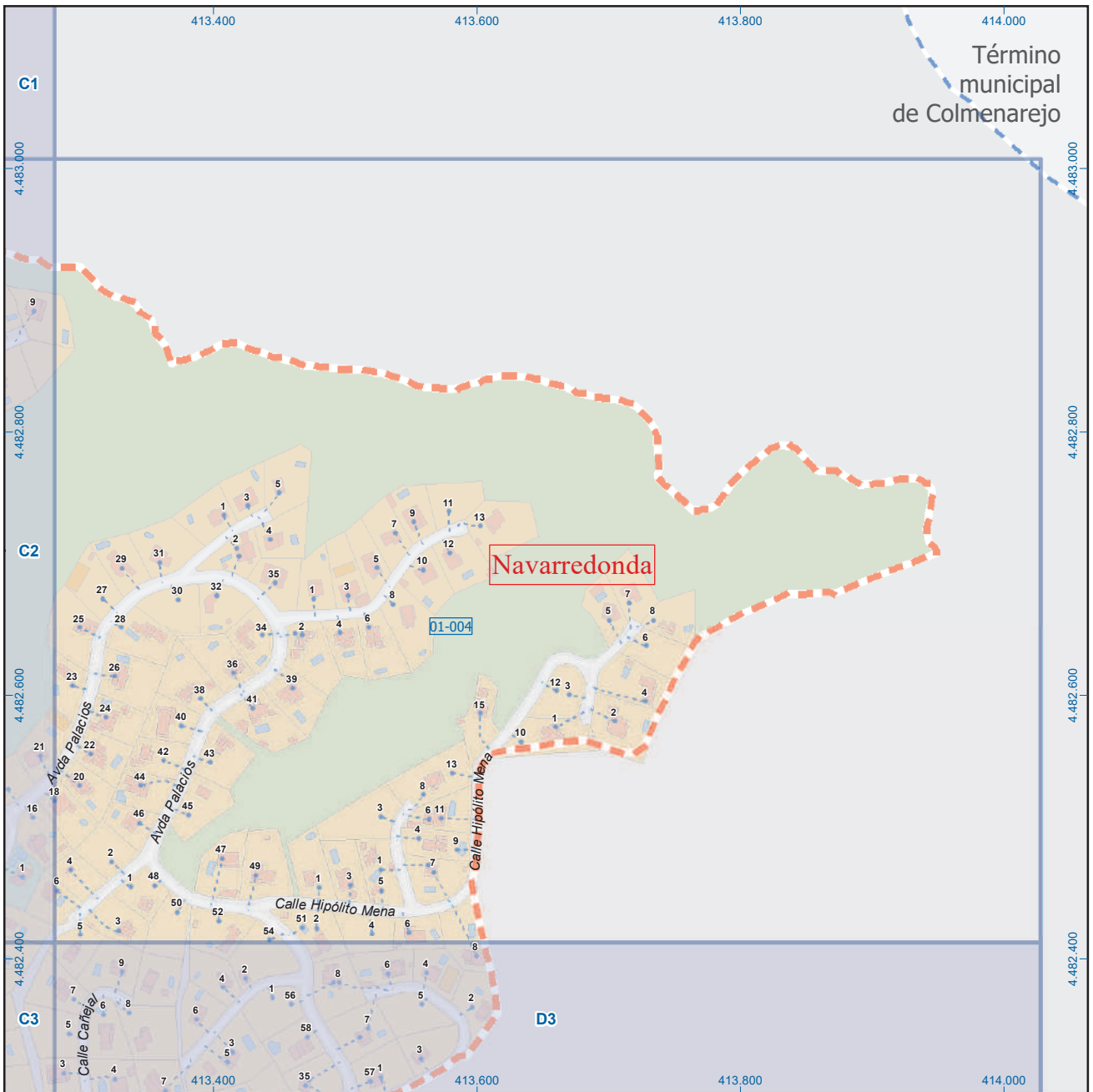
	Meco	perímetro y nombre de núcleo de población
	01-004	límite municipal; sección censal
	M-608	autopistas y autovías; carreteras principales
	M-618	carreteras secundarias; otras carreteras
		sanidad; ayuntamiento; estación cercanías
		línea de ferrocarril; línea de metro ligero
		boca de metro; estación metro ligero
	1	paseillos; número de portal
	Calle	calles; parroquias



Dirección General de Economía
CONSEJERÍA DE ECONOMÍA,
HACIENDA Y EMPLEO



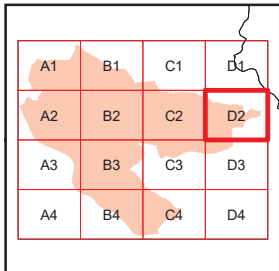
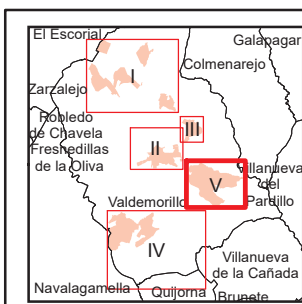
Mapa V - C2



Término municipal de Colmenarejo

Navarredonda

01-004



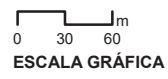
Valdemorillo

Leyenda

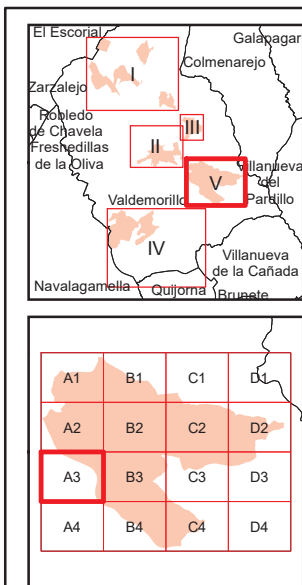
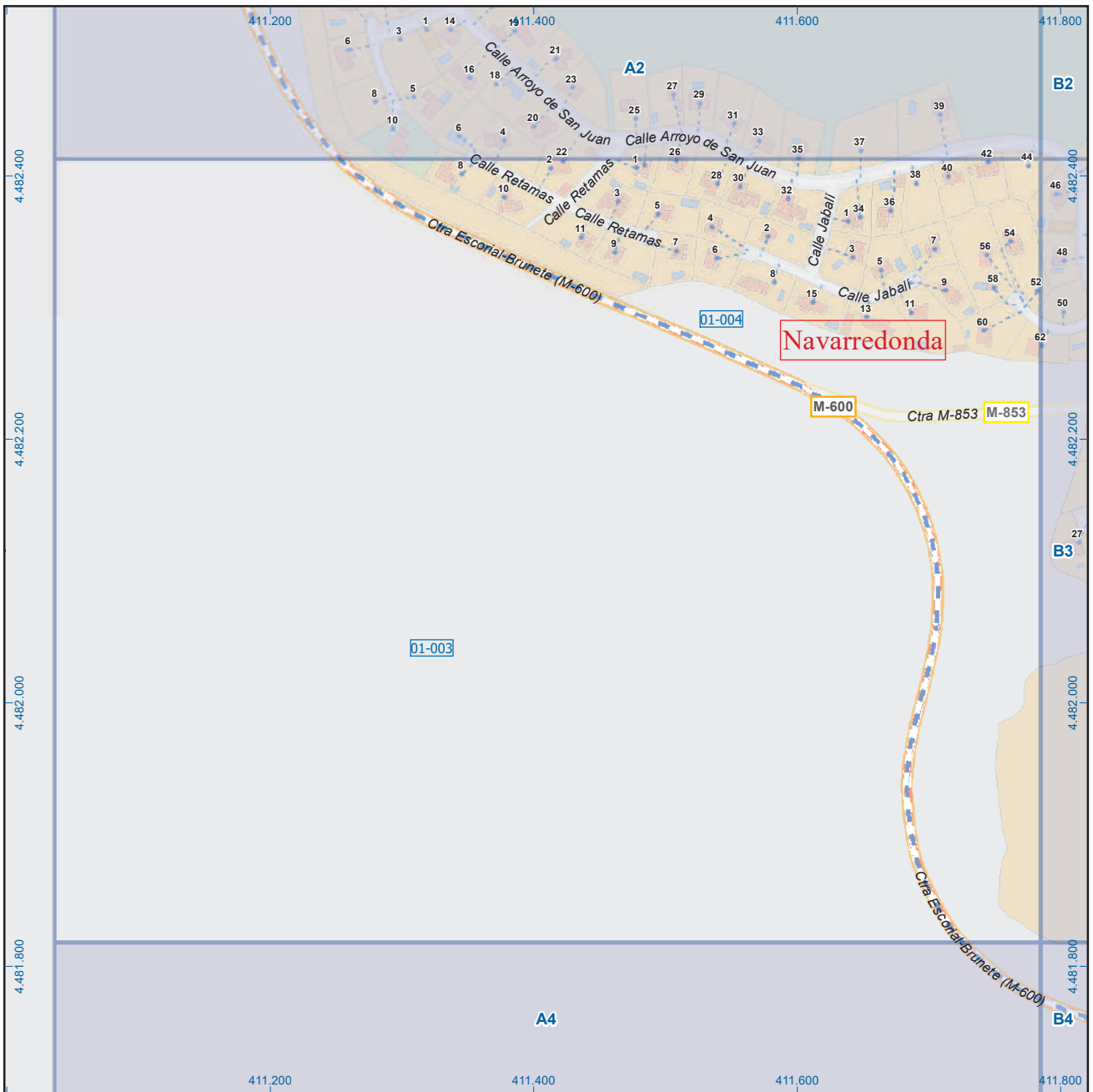
- Meco perímetro y nombre de núcleo de población
- 01-002 límite municipal; sección censal
- A-6 M-608 autopistas y autovías; carreteras principales
- M-604 M-618 carreteras secundarias; otras carreteras
- Sanidad; ayuntamiento; estación cercanías
- Línea de ferrocarril; línea de metro ligero
- Boca de metro; estación metro ligero
- Paseillos; número de portal
- Calle
- Calles; parroquias



Dirección General de Economía
CONSEJERÍA DE ECONOMÍA,
HACIENDA Y EMPLEO

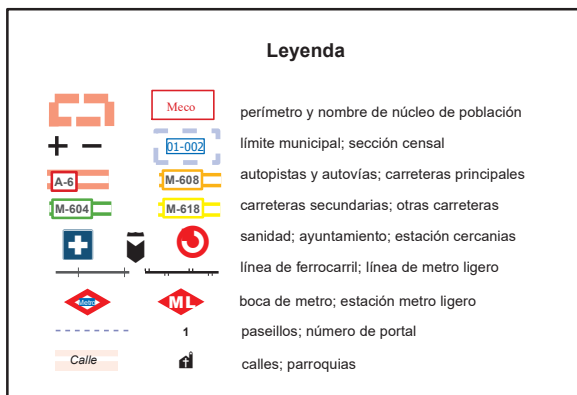


Mapa V - D2

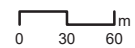


Valdemorillo

Leyenda

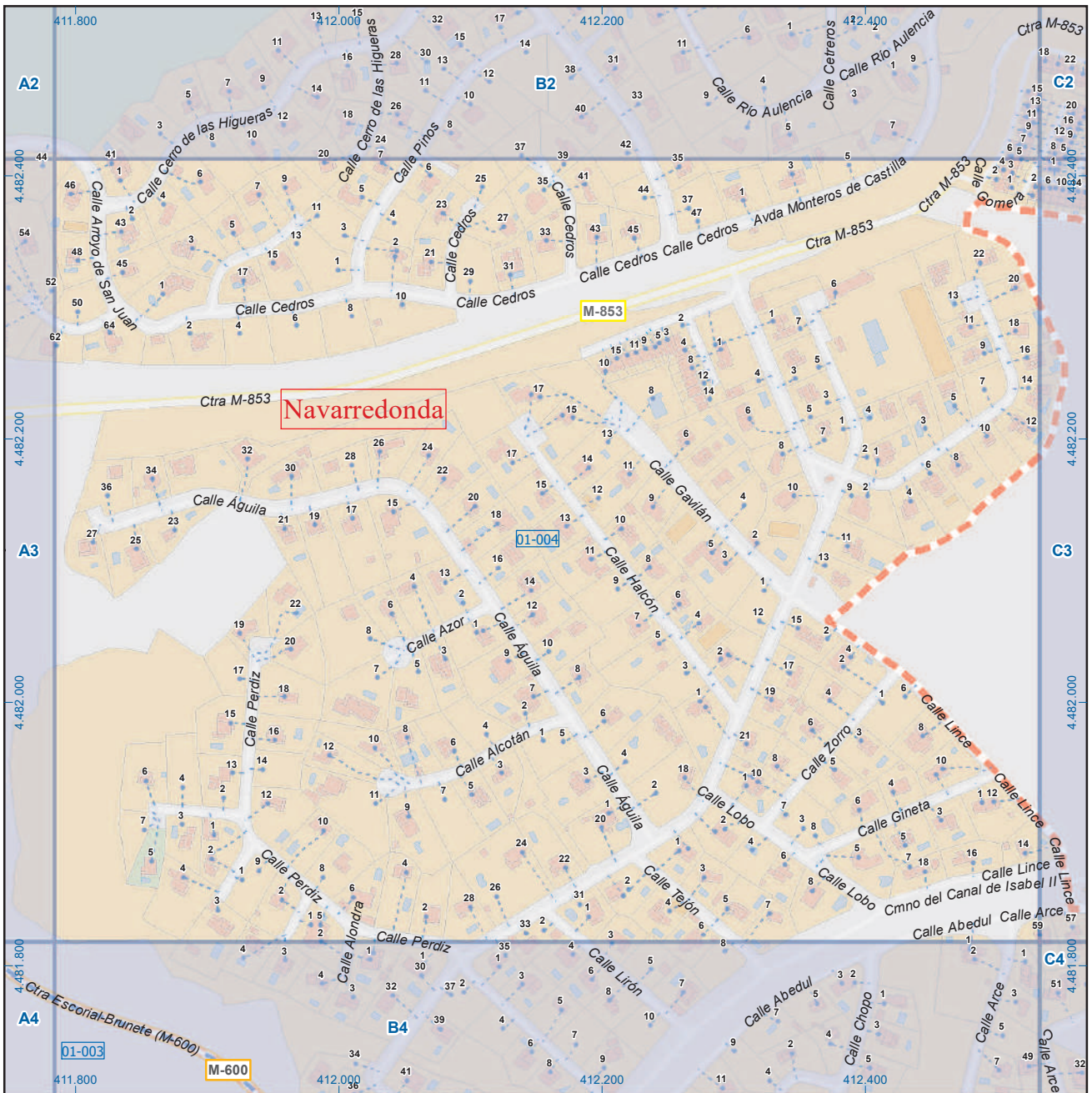


Dirección General de Economía
CONSEJERÍA DE ECONOMÍA,
HACIENDA Y EMPLEO



ESCALA GRÁFICA

Mapa V - A3



Valdemorillo

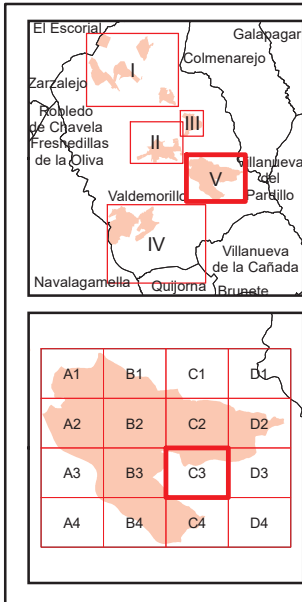
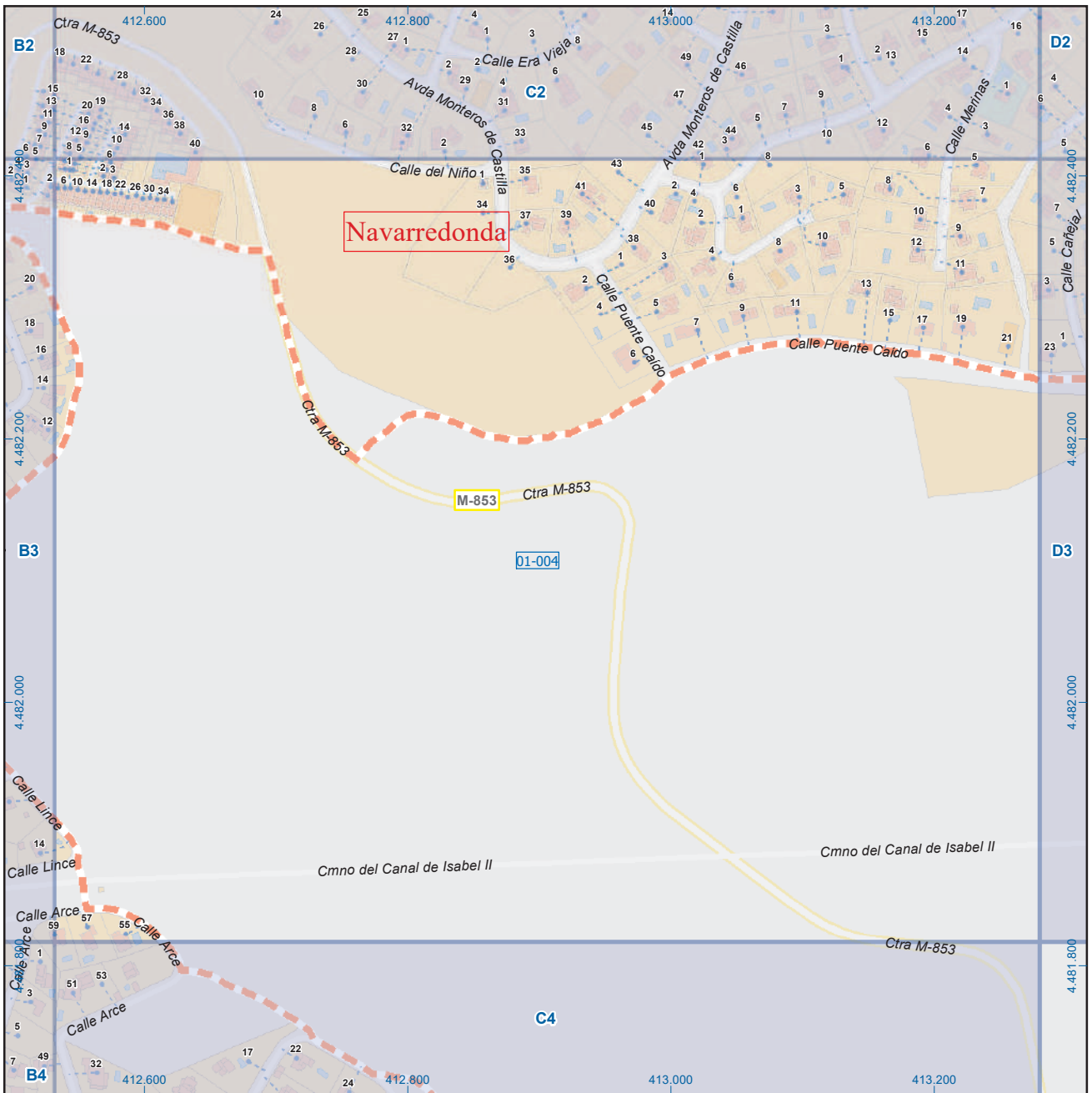
Leyenda

	Meco	perímetro y nombre de núcleo de población
	01-002	límite municipal; sección censal
	M-608	autopistas y autovías; carreteras principales
	M-618	carreteras secundarias; otras carreteras
		sanidad; ayuntamiento; estación cercanías
		línea de ferrocarril; línea de metro ligero
		boca de metro; estación metro ligero
	1	paseillos; número de portal
	Calle	calles; parroquias


 Dirección General de Economía
 CONSEJERÍA DE ECONOMÍA,
 HACIENDA Y EMPLEO



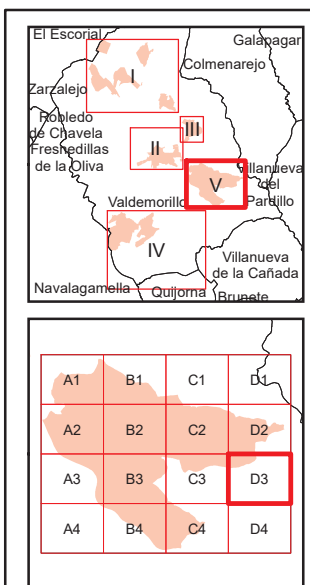
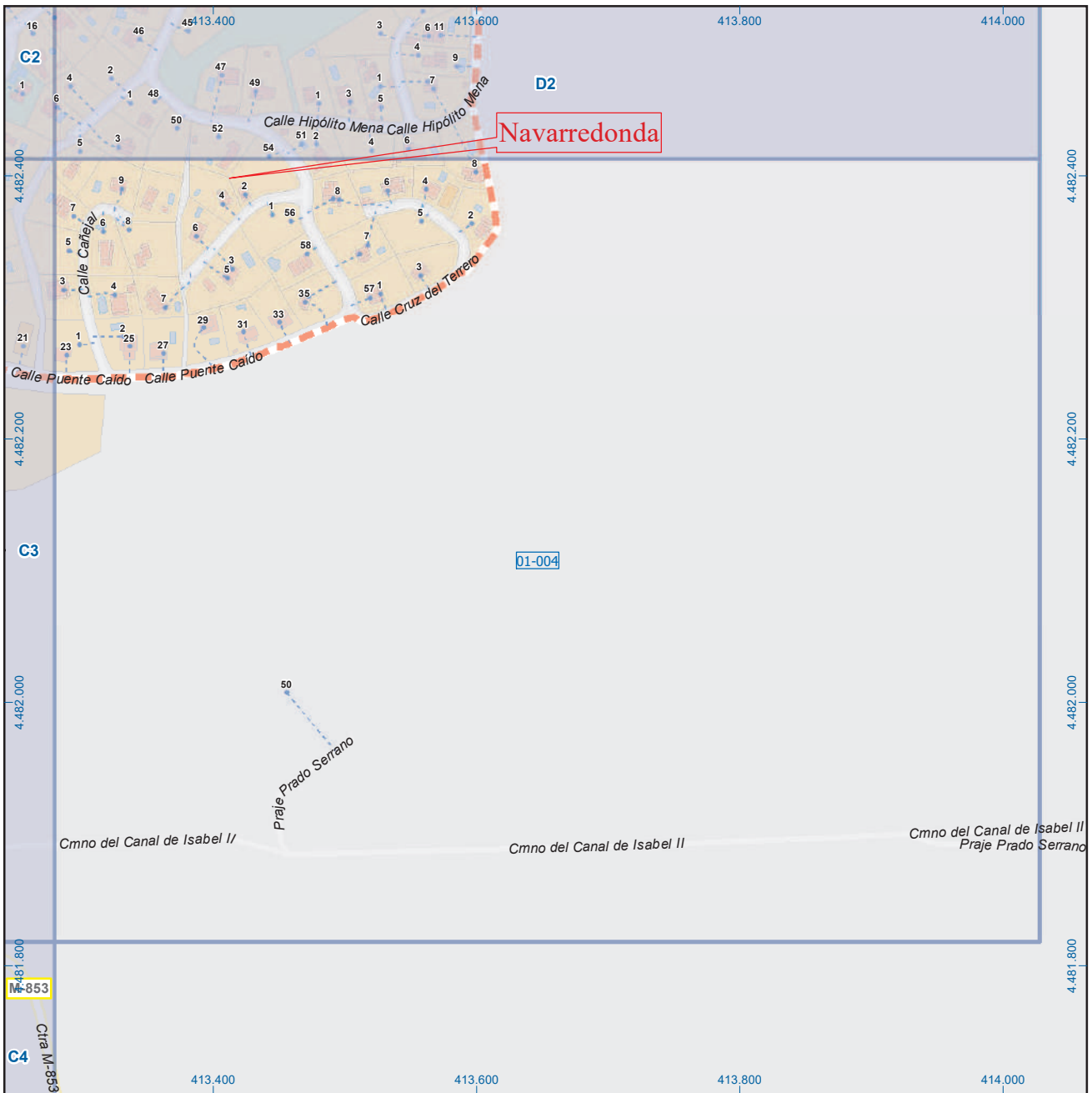
Mapa V - B3



Valdemorillo

Leyenda

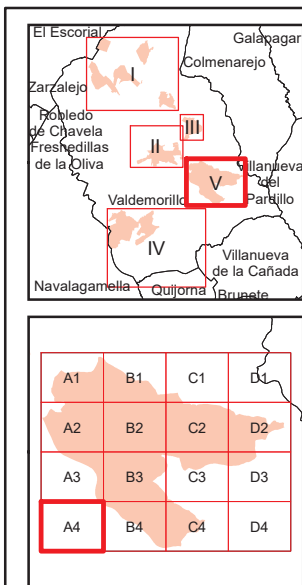
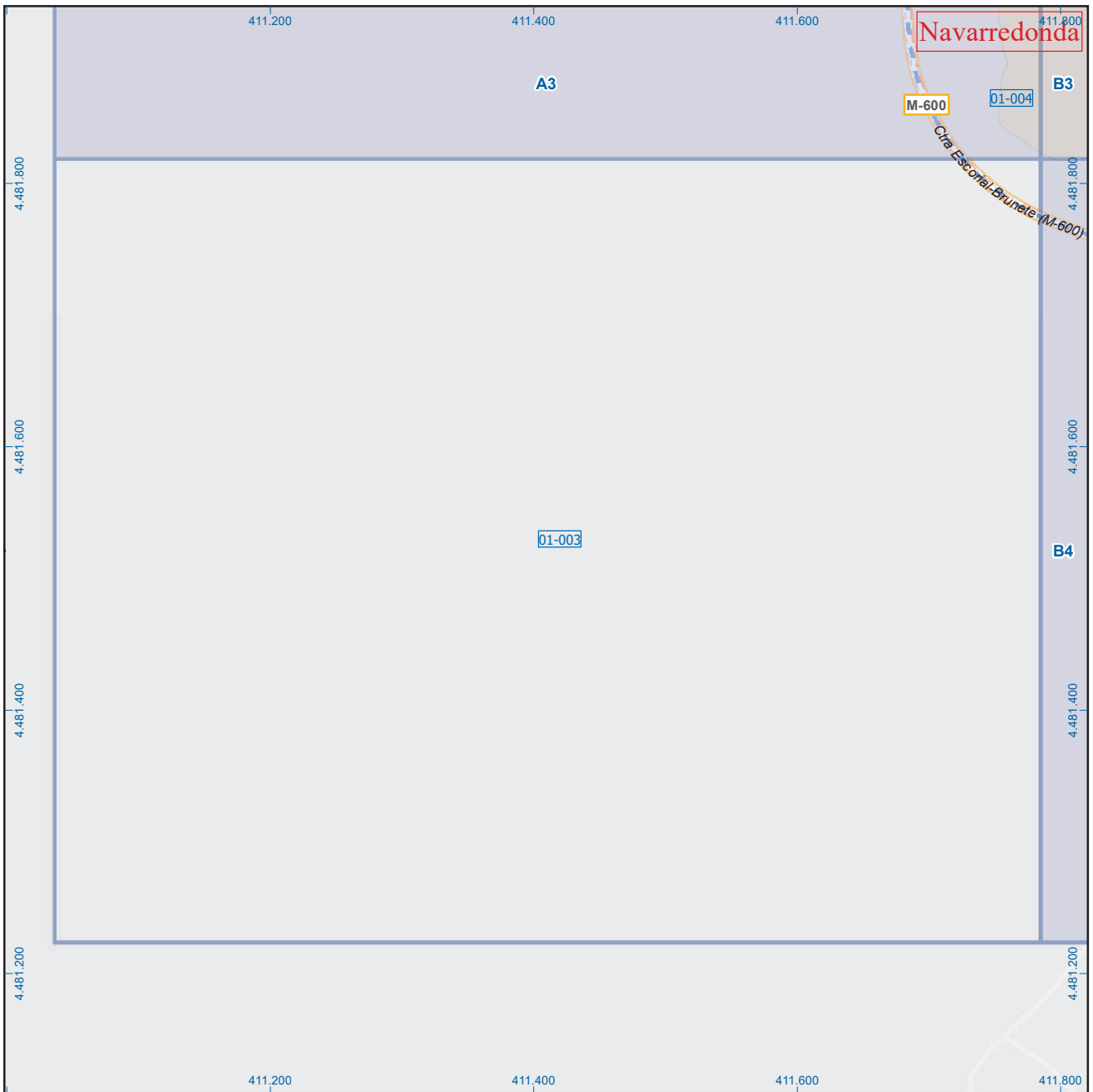
	Meco	perímetro y nombre de núcleo de población
	D1-002	límite municipal; sección censal
	M-608	autopistas y autovías; carreteras principales
	M-604	carreteras secundarias; otras carreteras
		sanidad; ayuntamiento; estación cercanías
		línea de ferrocarril; línea de metro ligero
		boca de metro; estación metro ligero
		1
		paseillos; número de portal
	Calle	calles; parroquias



Valdemorillo

Leyenda

	Meco	perímetro y nombre de núcleo de población
	D1-002	límite municipal; sección censal
	M-608	autopistas y autovías; carreteras principales
	M-618	carreteras secundarias; otras carreteras
		sanidad; ayuntamiento; estación cercanías
		línea de ferrocarril; línea de metro ligero
		boca de metro; estación metro ligero
	1	paseillos; número de portal
	Calle	calles; parroquias

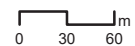


Valdemorillo

Leyenda

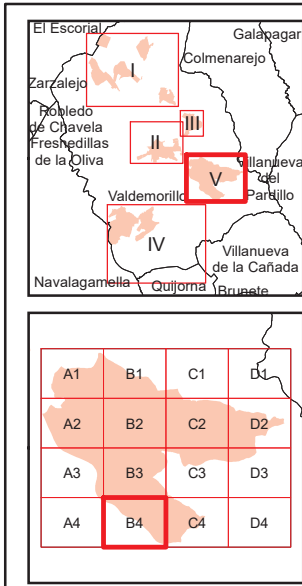
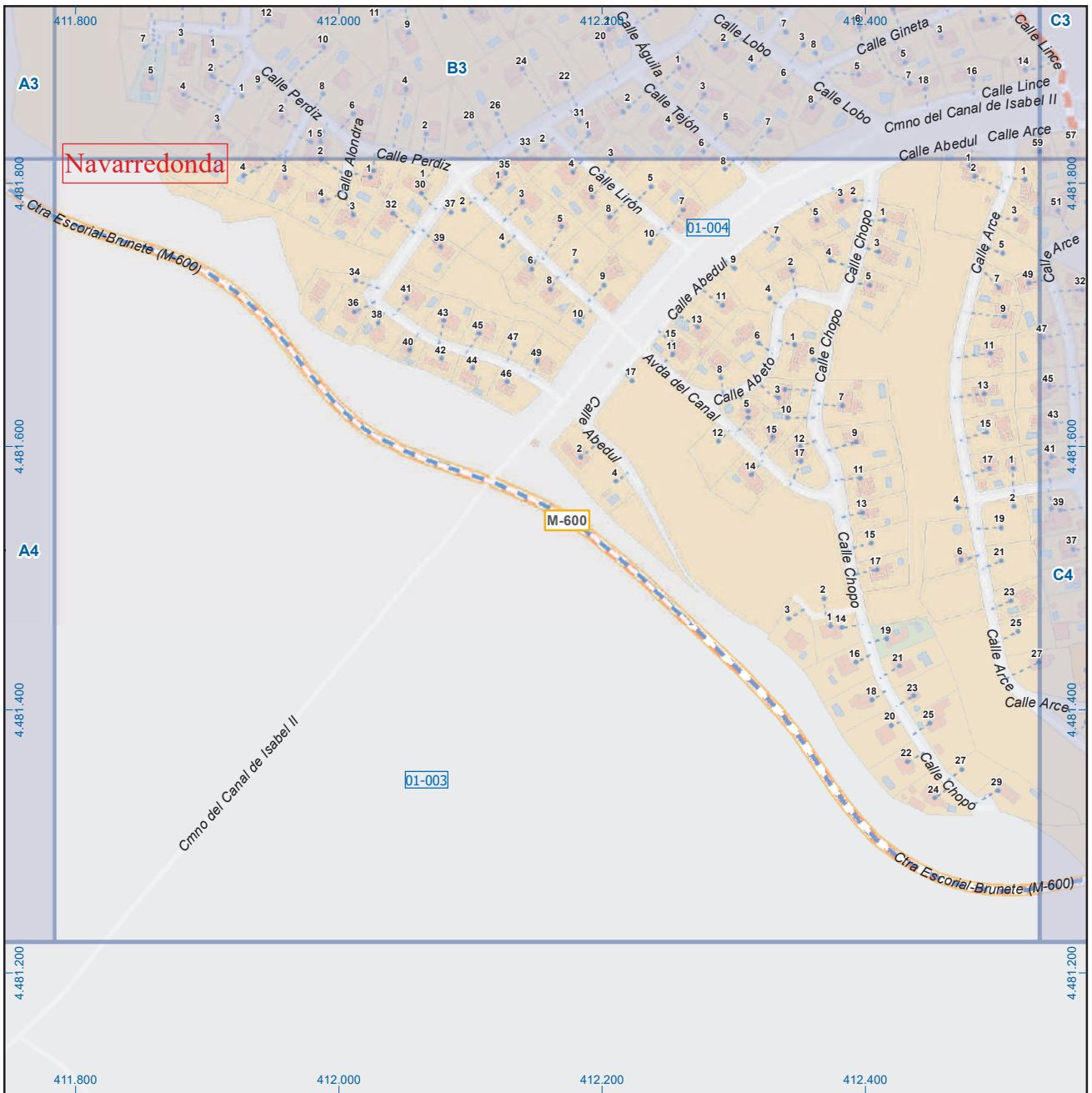


Dirección General de Economía
CONSEJERÍA DE ECONOMÍA,
HACIENDA Y EMPLEO



ESCALA GRÁFICA

Mapa V - A4

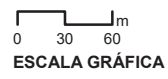


Valdemorillo

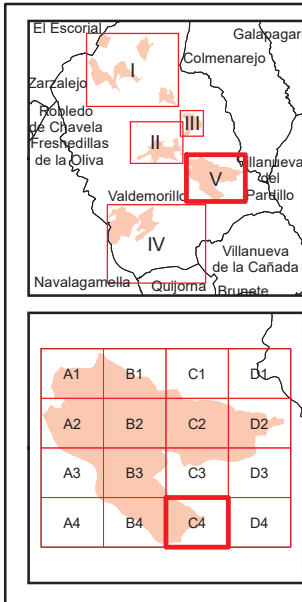
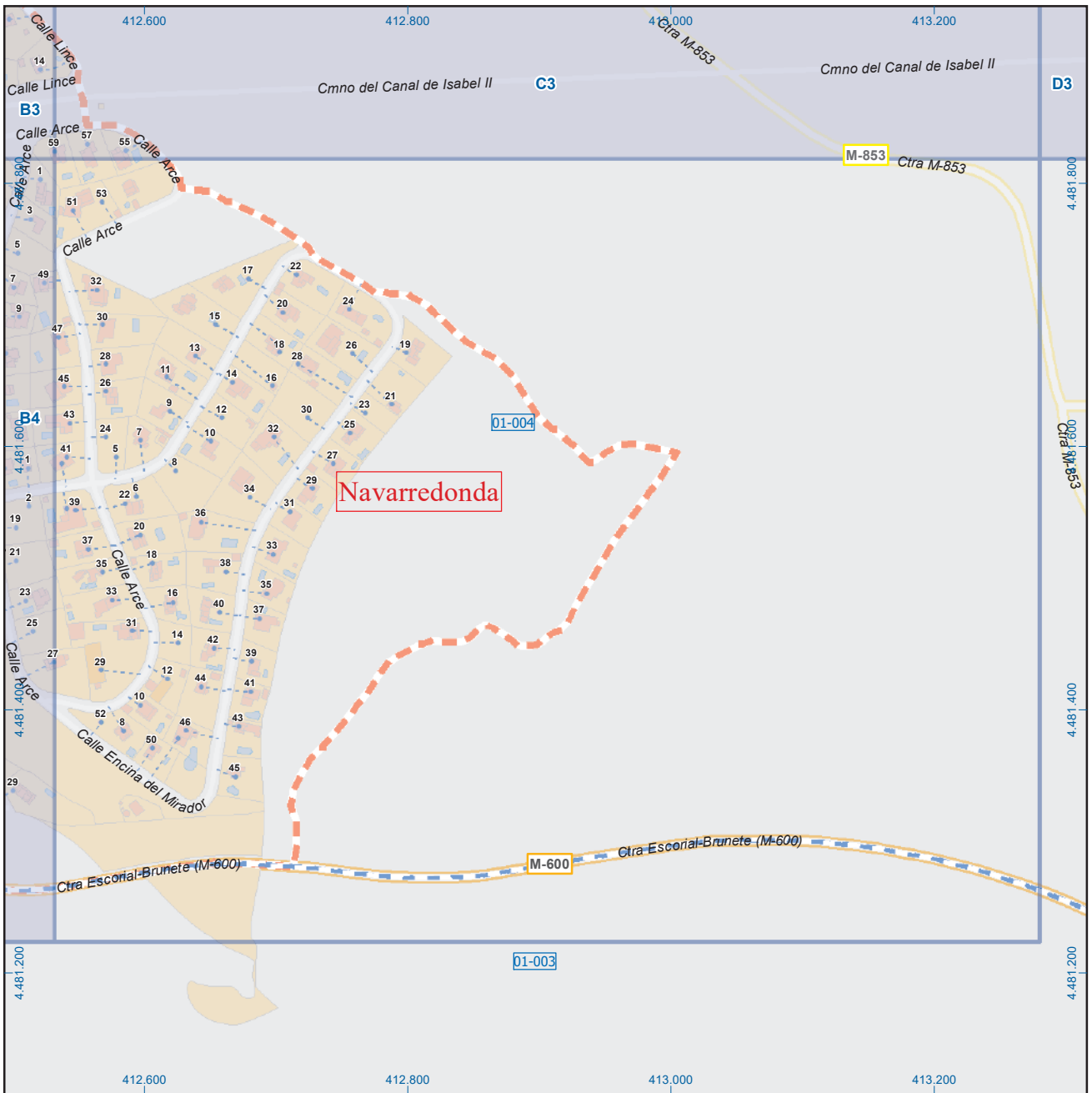
Leyenda

	Meco	perímetro y nombre de núcleo de población
	01-002	límite municipal; sección censal
	A-6	autopistas y autovías; carreteras principales
	M-604	carreteras secundarias; otras carreteras
		sanidad; ayuntamiento; estación cercanías
		línea de ferrocarril; línea de metro ligero
		boca de metro; estación metro ligero
	1	paseillos; número de portal
	Calle	calles; parroquias


 Dirección General de Economía
 CONSEJERÍA DE ECONOMÍA,
 HACIENDA Y EMPLEO



Mapa V - B4

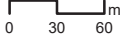


Valdemorillo

Leyenda

	Meco	perímetro y nombre de núcleo de población
	01-002	límite municipal; sección censal
	M-608	autopistas y autovías; carreteras principales
	M-618	carreteras secundarias; otras carreteras
		sanidad; ayuntamiento; estación cercanías
		línea de ferrocarril; línea de metro ligero
		boca de metro; estación metro ligero
	1	paseillos; número de portal
	Calle	calles; parroquias


 Dirección General de Economía
 CONSEJERÍA DE ECONOMÍA,
 HACIENDA Y EMPLEO


 ESCALA GRÁFICA

Mapa V - C4