



de Tajuña

PLANO CALLE

Valdelaguna

Perales de Tajuña

Tielmes

Valdelaguna

Chinchón

Belmonte de Tajo

Colmenar de Oreja

2023

Villarejo de Salvanés



Dirección General de Economía
CONSEJERÍA DE ECONOMÍA,
HACIENDA Y EMPLEO



ESQUEMA DE DISTRIBUCIÓN DEL CALLEJERO POR PLANOS

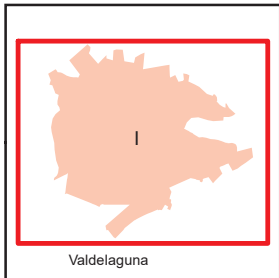
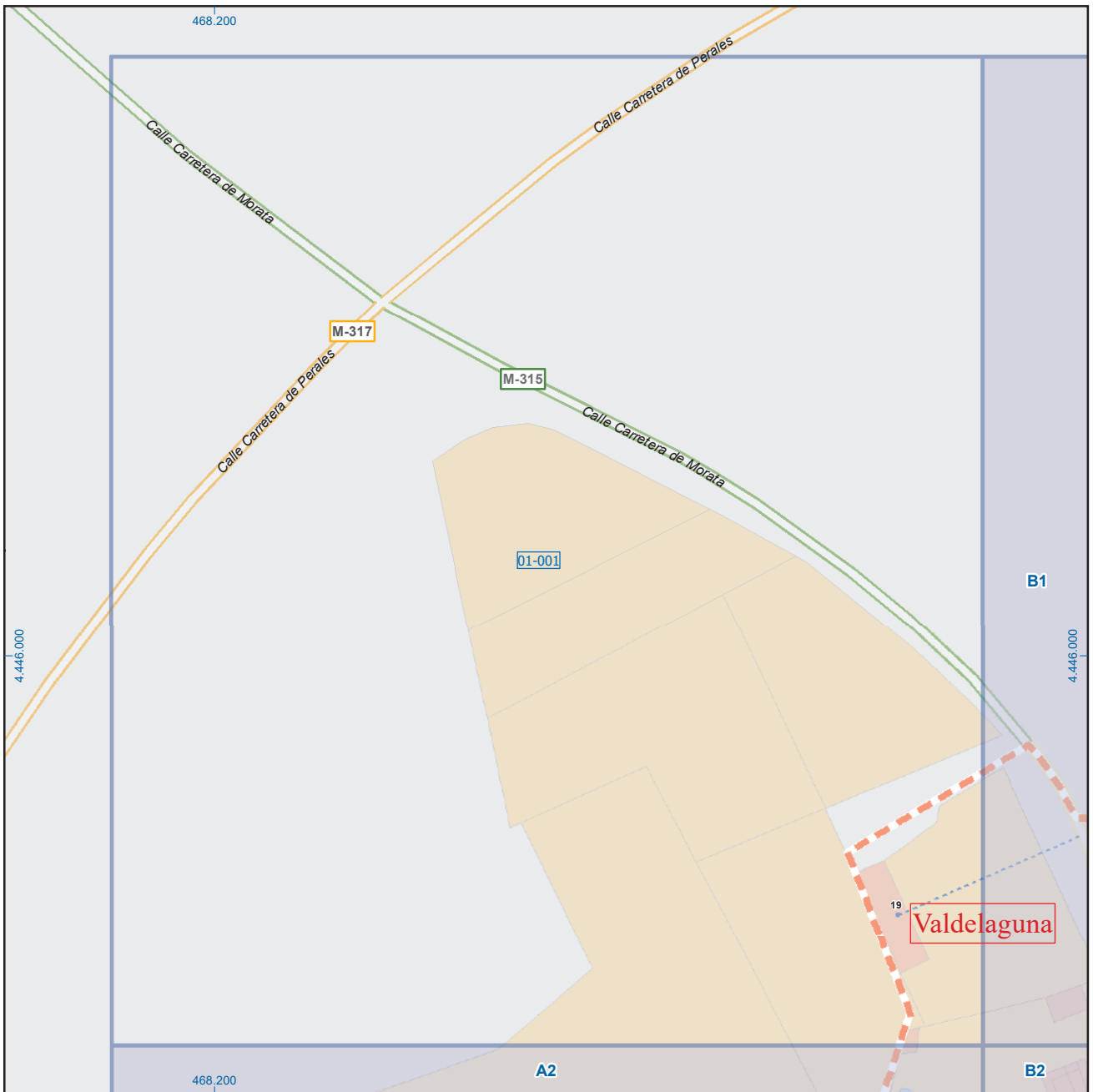
Valdelaguna



Literal de Vía	Numeración		Mapa	Hojas
	Desde	Hasta		
Calle del Alamillo	2	2	I	E2
Calle del Alamillo	13	23	I	C2
Calle del Alamillo	24	28	I	C2
Calle del Alamillo	32	36	I	B2
Cllon del Alamillo	2	2	I	C2
Cllon del Alamillo	6	6	I	C2
Cmno del Alamillo			I	D1
Psaje del Alamillo	5	7	I	B1
Psaje del Alamillo	8	12	I	B1
Trva del Alamillo	1	3	I	C1
Trva del Alamillo	2	2	I	C1
Trva del Barranco	1	9	I	D2
Cllon del Bosque	1	3	I	E3
Cllon del Bosque	2	4	I	E3
Calle del Calvario			I	D3
Calle del Calvario	1	7	I	D3
Calle del Calvario	23	31	I	C3
Psaje del Calvario	1	4	I	C3
Psaje del Calvario	5	11	I	C3
Calle Camino del Bosque			I	E3
Calle Camino del Bosque	3	7	I	E3
Calle Camino del Bosque	10	12	I	E3
Calle Camino del Bosque	12	16	I	E3
Calle de Carlos Ruiz			I	D2
Calle de Carlos Ruiz	2	2	I	D2
Calle de Carlos Ruiz	12	28	I	E2
Calle de Carlos Ruiz	15	25	I	E2
Calle Carretera de Belmonte	1	3	I	E3
Calle Carretera de Belmonte	6	6	I	F3
Calle Carretera de Belmonte	9	13	I	F3
Calle Carretera de Colmenar	1	1	I	B4
Calle Carretera de Morata			I	B2
Calle Carretera de Morata	1	11	I	B2
Calle de los Cerezos	1	1	I	C4
Calle de los Cerezos	11	11	I	D4
Calle de los Cerezos	14	18	I	D4
Calle de los Colegios	3	3	I	C4
Cmno Colegios	3	3	I	E4
Calle de las Conejeras	1	13	I	D2
Calle de las Conejeras	2	24	I	D2
Calle de las Conejeras	36	42	I	C2
Calle de las Cruces	4	18	I	F4

Literal de Vía	Numeración		Mapa	Hojas
	Desde	Hasta		
Calle de las Cruces	11	13	I	F4
Avda de España	1	13	I	D2
Avda de España	2	8	I	D2
Avda de España	14	26	I	C2
Avda de España	17	29	I	C2
Plaza de la Fuente			I	B3
Plaza de la Fuente	1	1	I	B3
Trva de la Fuente	1	1	I	B3
Calle de los Huertos			I	C3
Calle de los Huertos	23	23	I	C3
Trva de los Huertos	1	1	I	C2
Trva de los Huertos	2	4	I	C2
Calle de la Iglesia	1	3	I	D2
Calle de la Iglesia	2	12	I	D2
Clon de la Iglesia			I	D2
Clon de la Iglesia	2	2	I	D2
Trva de la Iglesia	1	3	I	D2
Trva de la Iglesia	2	8	I	D2
Calle de la Loma	1	1	I	D4
Calle de la Loma	2	2	I	D4
Ctra M-317A	1	1	I	D2
Ctra M-317A	2	4	I	D2
Ctra M-317A	7	7	I	E2
Calle de la Mesa	1	5	I	C3
Calle de la Mesa	6	20	I	C3
Calle de la Mesa	7	9	I	D4
Calle de la Mesa	18	18	I	D4
Psaje de la Mesa	1	1	I	C3
Trva de la Mesa	1	3	I	D3
Trva de la Mesa	2	4	I	D3
Trva de la Mesa	3	7	I	D3
Trva de la Mesa	11	13	I	D3
Calle de Nicolás Arespachoga	1	5	I	D3
Calle de Nicolás Arespachoga	2	4	I	D2
Calle de Nicolás Arespachoga	11	21	I	E3
Calle de Nicolás Arespachoga	16	22	I	D3
Calle de Nicolás Arespachoga	28	42	I	E3
Trva Nueva	1	5	I	D3
Calle los Olivos	1	5	I	D3
Calle los Olivos	2	4	I	D3
Calle de los Postes	16	18	I	D2
Calle Real	1	9	I	B3
Calle Real	2	28	I	B3
Calle Real	15	15	I	B4
Trva Real	1	13	I	B3

Literal de Vía	Numeración		Mapa	Hojas
	Desde	Hasta		
Calle de los Rosales	1	5	I	C3
Calle de los Rosales	6	9	I	C3
Calle Ruices			I	D2
Calle Ruices	1	1	I	D2
Trva Ruices	7	9	I	D2
Calle de la Solana Alta			I	D2
Calle de la Solana Alta	1	17	I	D2
Calle de la Solana Alta	2	4	I	D2
Calle de la Solana Alta	18	26	I	E2
Calle de la Solana Alta	37	51	I	E2
Clon de la Solana Alta	2	8	I	D2
Calle del Terrero	1	1	I	E2
Cmno del Terrero	19	19	I	F2
Plaza del Valle de la Laguna	1	2	I	D2
Plaza del Valle de la Laguna	3	4	I	D2
Plaza del Valle de la Laguna	5	7	I	D2



A1	B1	C1	D1	E1	F1	G1
A2	B2	C2	D2	E2	F2	G2
A3	B3	C3	D3	E3	F3	G3
A4	B4	C4	D4	E4	F4	G4
A5	B5	C5	D5	E5	F5	G5

Valdelaguna

Leyenda

	Meco	perímetro y nombre de núcleo de población
	01-002	límite municipal; sección censal
	A-6	autopistas y autovías; carreteras principales
	M-604	carreteras secundarias; otras carreteras
		sanidad; ayuntamiento; estación cercanías
		línea de ferrocarril; línea de metro ligero
	ML	boca de metro; estación metro ligero
	1	paseillos; número de portal
	Calle	calles; parroquias

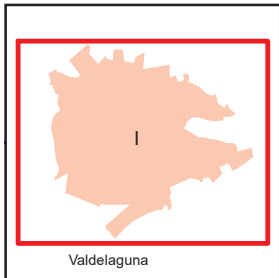
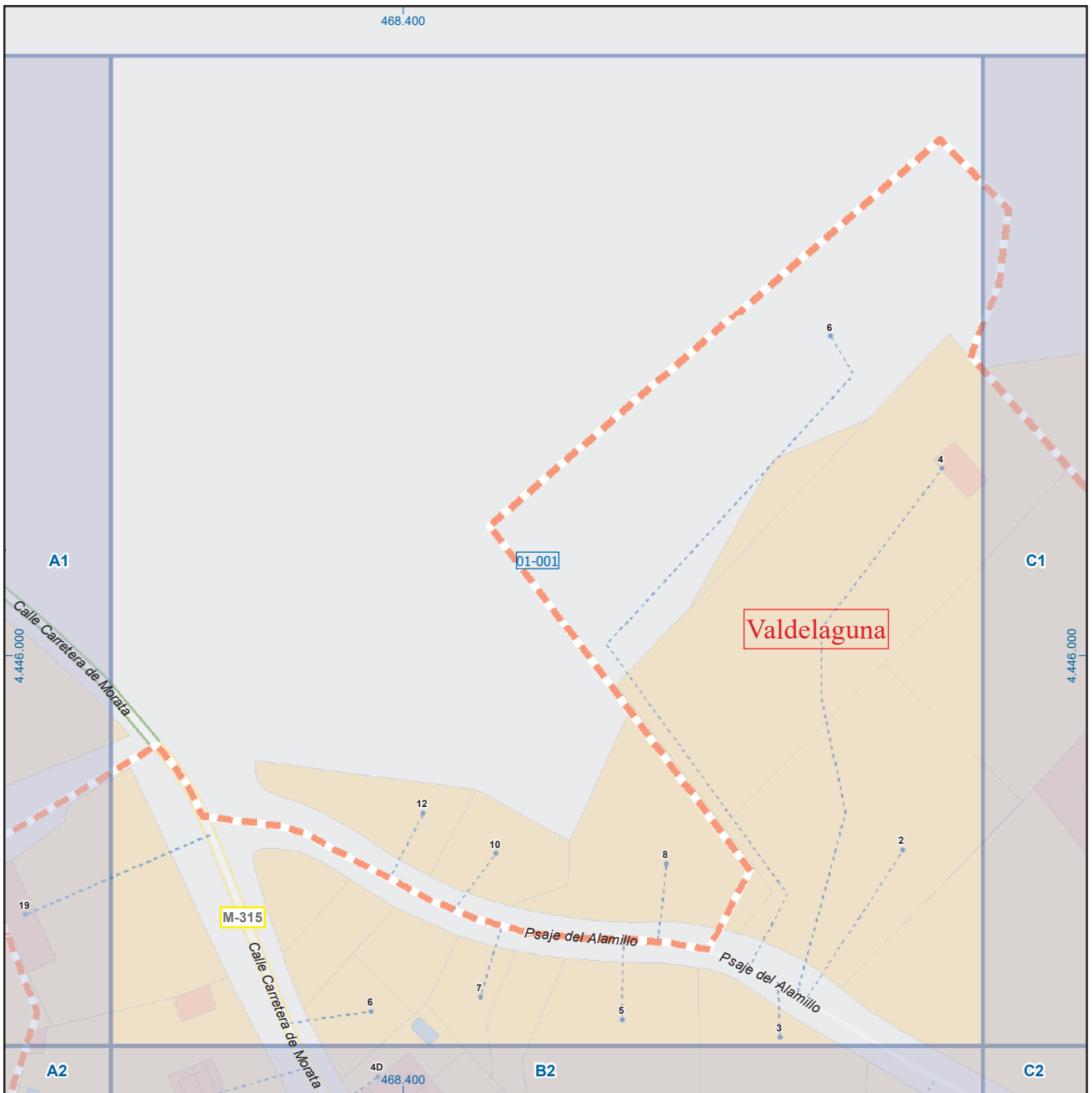


Dirección General de Economía
CONSEJERÍA DE ECONOMÍA,
HACIENDA Y EMPLEO



ESCALA GRÁFICA

Mapa I - A1



A1	B1	C1	D1	E1	F1	G1
A2	B2	C2	D2	E2	F2	G2
A3	B3	C3	D3	E3	F3	G3
A4	B4	C4	D4	E4	F4	G4
A5	B5	C5	D5	E5	F5	G5

Valdelaguna

Legenda

	Meco	perímetro y nombre de núcleo de población
	01-002	límite municipal; sección censal
	M-608	autopistas y autovías; carreteras principales
	M-618	carreteras secundarias; otras carreteras
		sanidad; ayuntamiento; estación cercanías
		línea de ferrocarril; línea de metro ligero
		boca de metro; estación metro ligero
	1	paseillos; número de portal
		Calle
		calles; parroquias

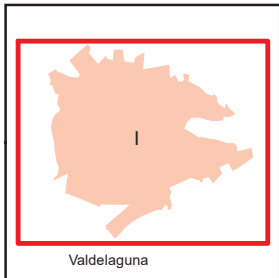
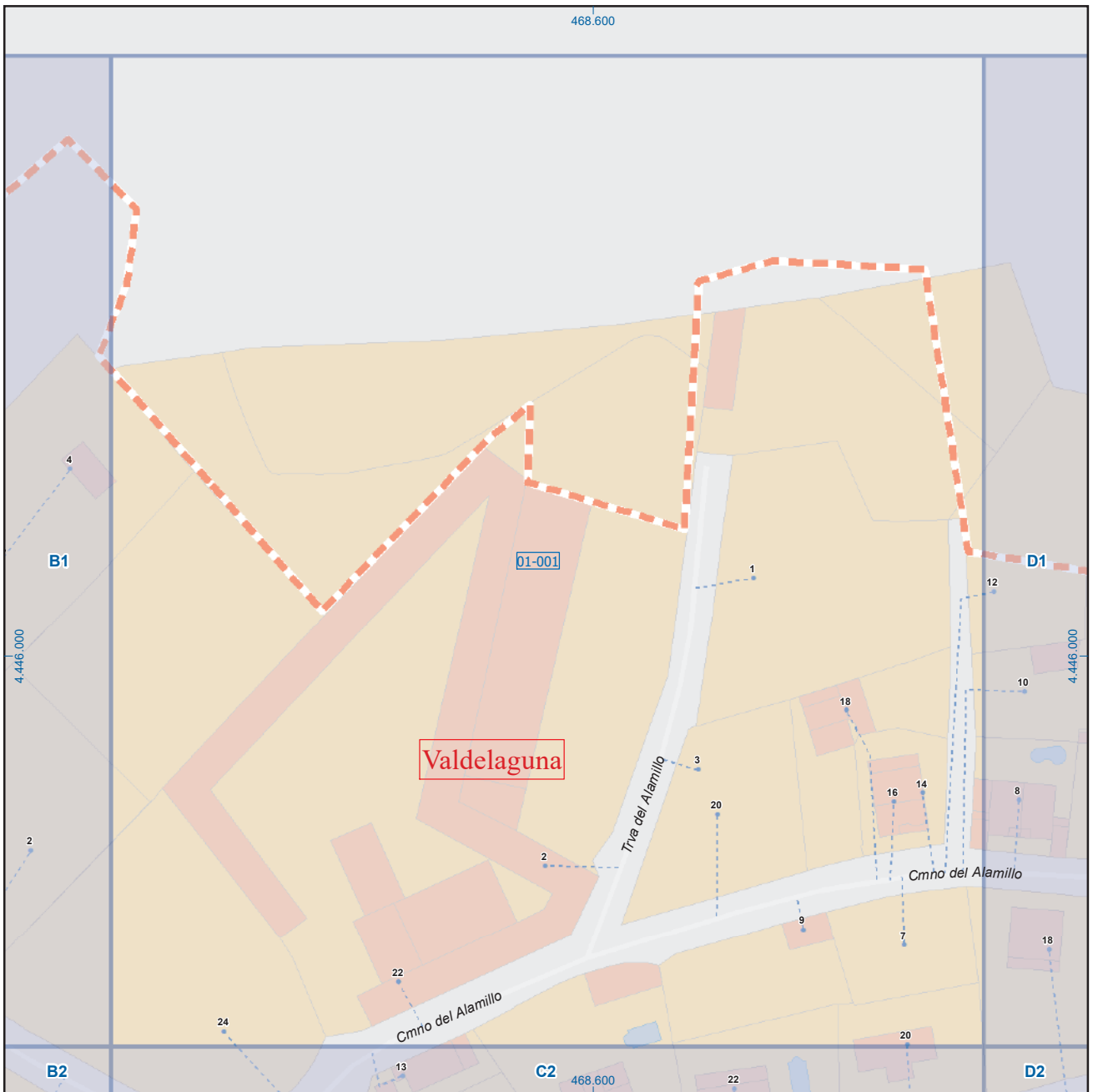


Dirección General de Economía
CONSEJERÍA DE ECONOMÍA,
HACIENDA Y EMPLEO



ESCALA GRÁFICA

Mapa I - B1



A1	B1	C1	D1	E1	F1	G1
A2	B2	C2	D2	E2	F2	G2
A3	B3	C3	D3	E3	F3	G3
A4	B4	C4	D4	E4	F4	G4
A5	B5	C5	D5	E5	F5	G5

Valdelaguna

Leyenda

	Meco	perímetro y nombre de núcleo de población
	D1-001	límite municipal; sección censal
	M-608	autopistas y autovías; carreteras principales
	M-618	carreteras secundarias; otras carreteras
		sanidad; ayuntamiento; estación cercanías
		línea de ferrocarril; línea de metro ligero
		boca de metro; estación metro ligero
	1	paseillos; número de portal
	Calle	calles; parroquias

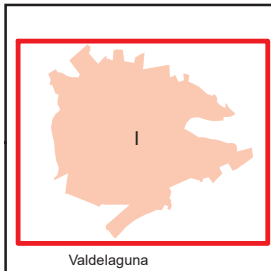
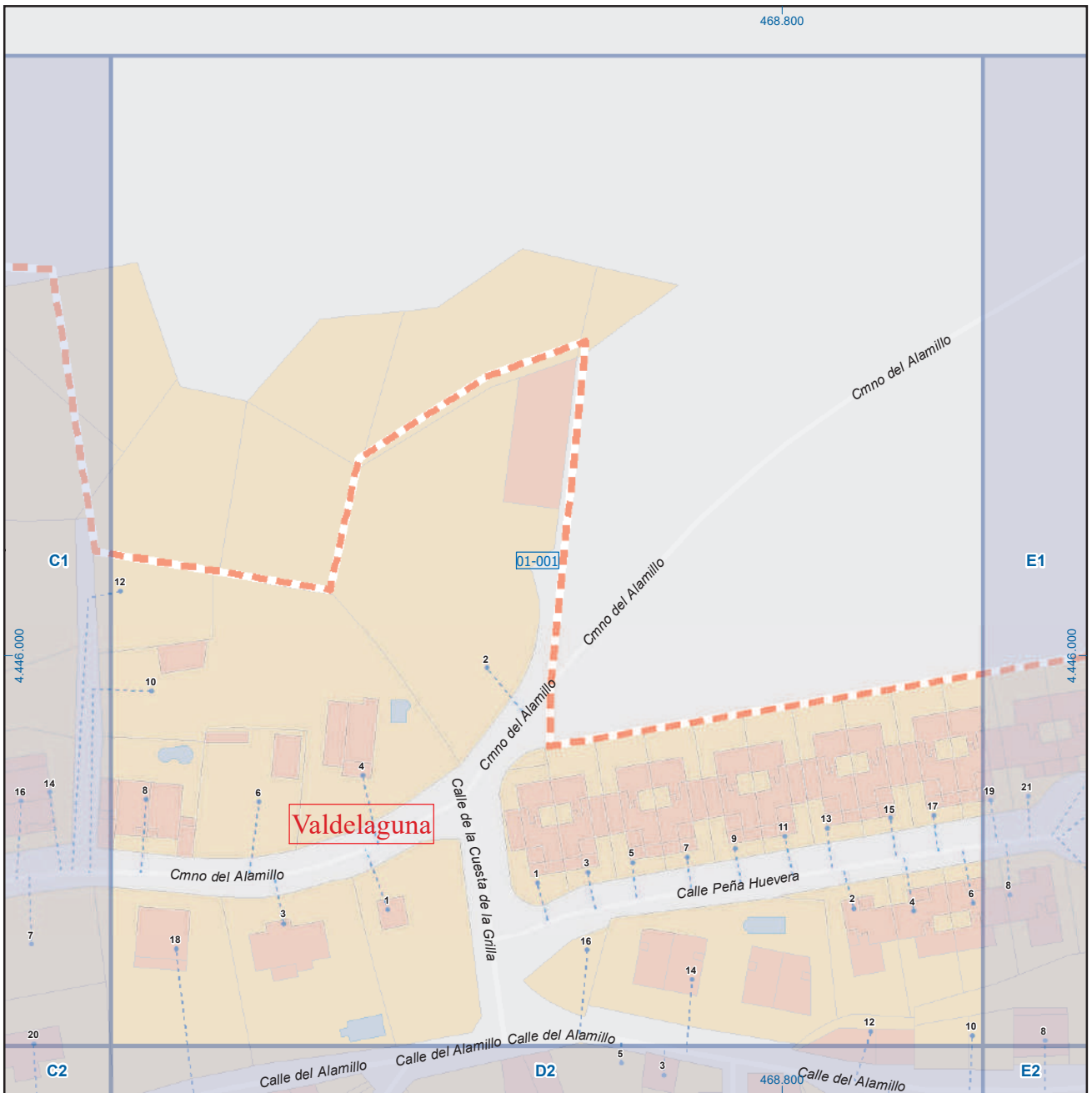


Dirección General de Economía
CONSEJERÍA DE ECONOMÍA,
HACIENDA Y EMPLEO



ESCALA GRÁFICA

Mapa I - C1

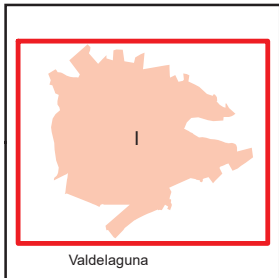
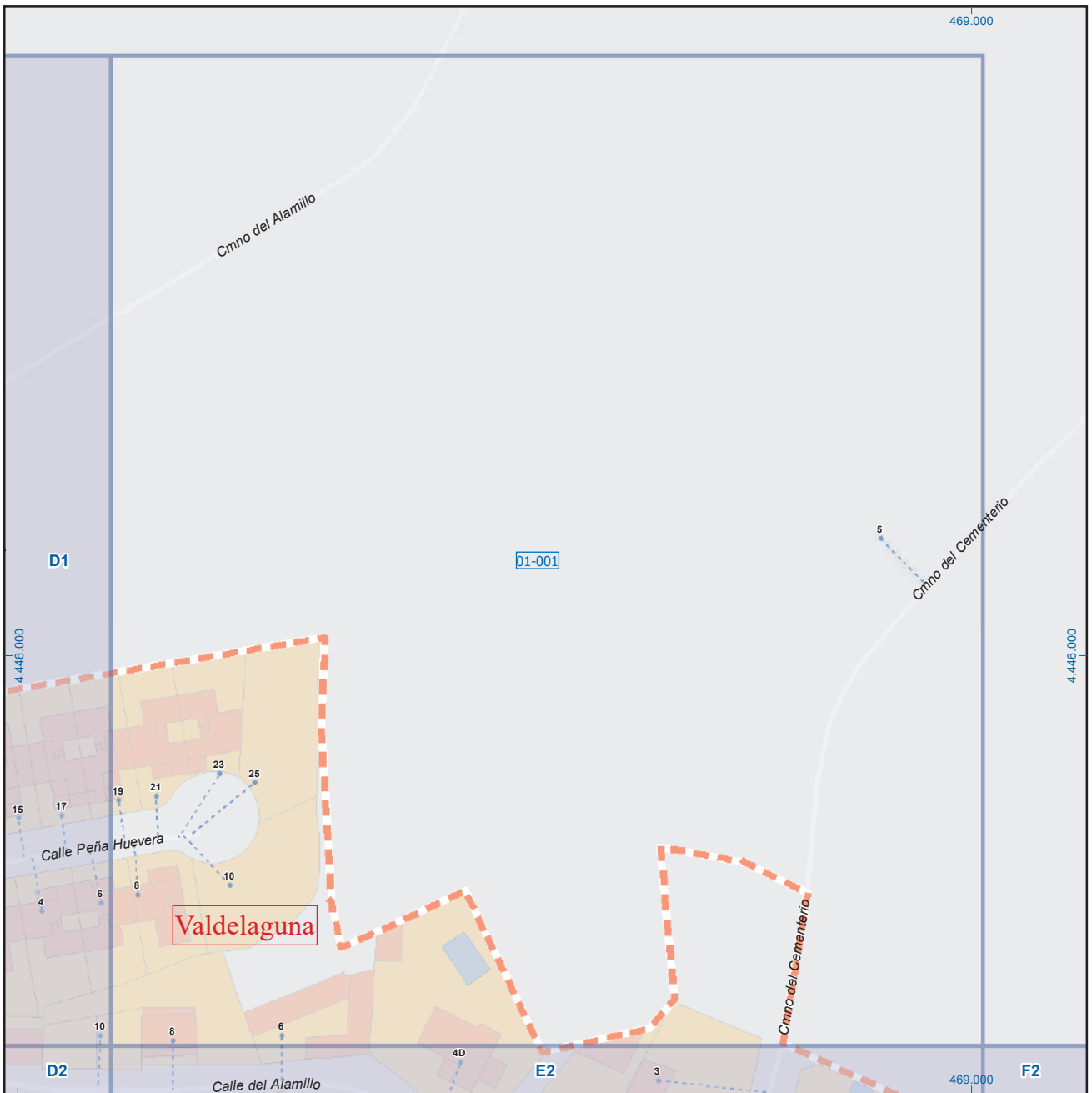


A1	B1	C1	D1	E1	F1	G1
A2	B2	C2	D2	E2	F2	G2
A3	B3	C3	D3	E3	F3	G3
A4	B4	C4	D4	E4	F4	G4
A5	B5	C5	D5	E5	F5	G5

Valdelaguna

Leyenda

- Meco: perímetro y nombre de núcleo de población
- D1-001: límite municipal; sección censal
- A-6: autopistas y autovías; carreteras principales
- M-604: carreteras secundarias; otras carreteras
- +: sanidad; ayuntamiento; estación cercanías
- : línea de ferrocarril; línea de metro ligero
- : boca de metro; estación metro ligero
- 1: paseillos; número de portal
- Calle: calles; parroquias



A1	B1	C1	D1	E1	F1	G1
A2	B2	C2	D2	E2	F2	G2
A3	B3	C3	D3	E3	F3	G3
A4	B4	C4	D4	E4	F4	G4
A5	B5	C5	D5	E5	F5	G5

Valdelaguna

Leyenda

	Meco	perímetro y nombre de núcleo de población
	D1-001	límite municipal; sección censal
	A-6	autopistas y autovías; carreteras principales
	M-604	carreteras secundarias; otras carreteras
		sanidad; ayuntamiento; estación cercanías
		línea de ferrocarril; línea de metro ligero
	ML	boca de metro; estación metro ligero
	1	paseillos; número de portal
	Calle	calles; parroquias

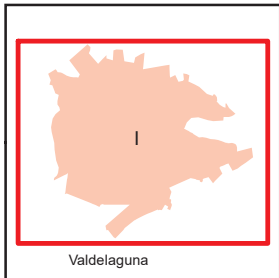
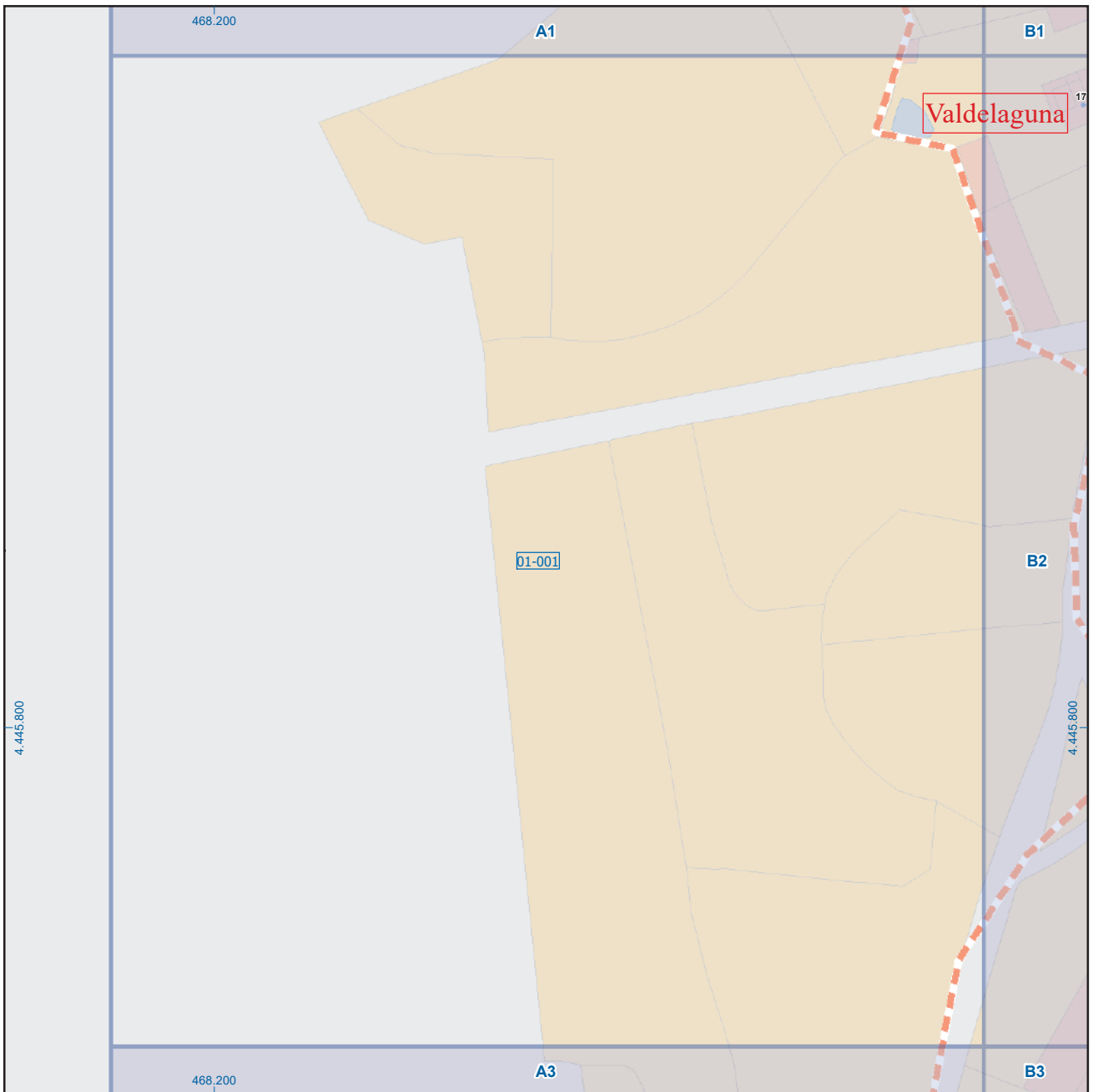


Dirección General de Economía
CONSEJERÍA DE ECONOMÍA,
HACIENDA Y EMPLEO



ESCALA GRÁFICA

Mapa I - E1



A1	B1	C1	D1	E1	F1	G1
A2	B2	C2	D2	E2	F2	G2
A3	B3	C3	D3	E3	F3	G3
A4	B4	C4	D4	E4	F4	G4
A5	B5	C5	D5	E5	F5	G5

Valdelaguna

Leyenda

	Meco	perímetro y nombre de núcleo de población
	01-002	límite municipal; sección censal
	A-6	autopistas y autovías; carreteras principales
	M-604	carreteras secundarias; otras carreteras
		sanidad; ayuntamiento; estación cercanías
		línea de ferrocarril; línea de metro ligero
		boca de metro; estación metro ligero
	1	paseillos; número de portal
	Calle	calles; parroquias

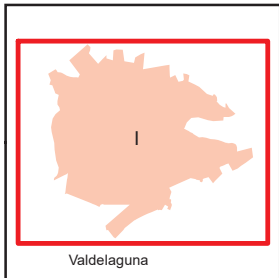
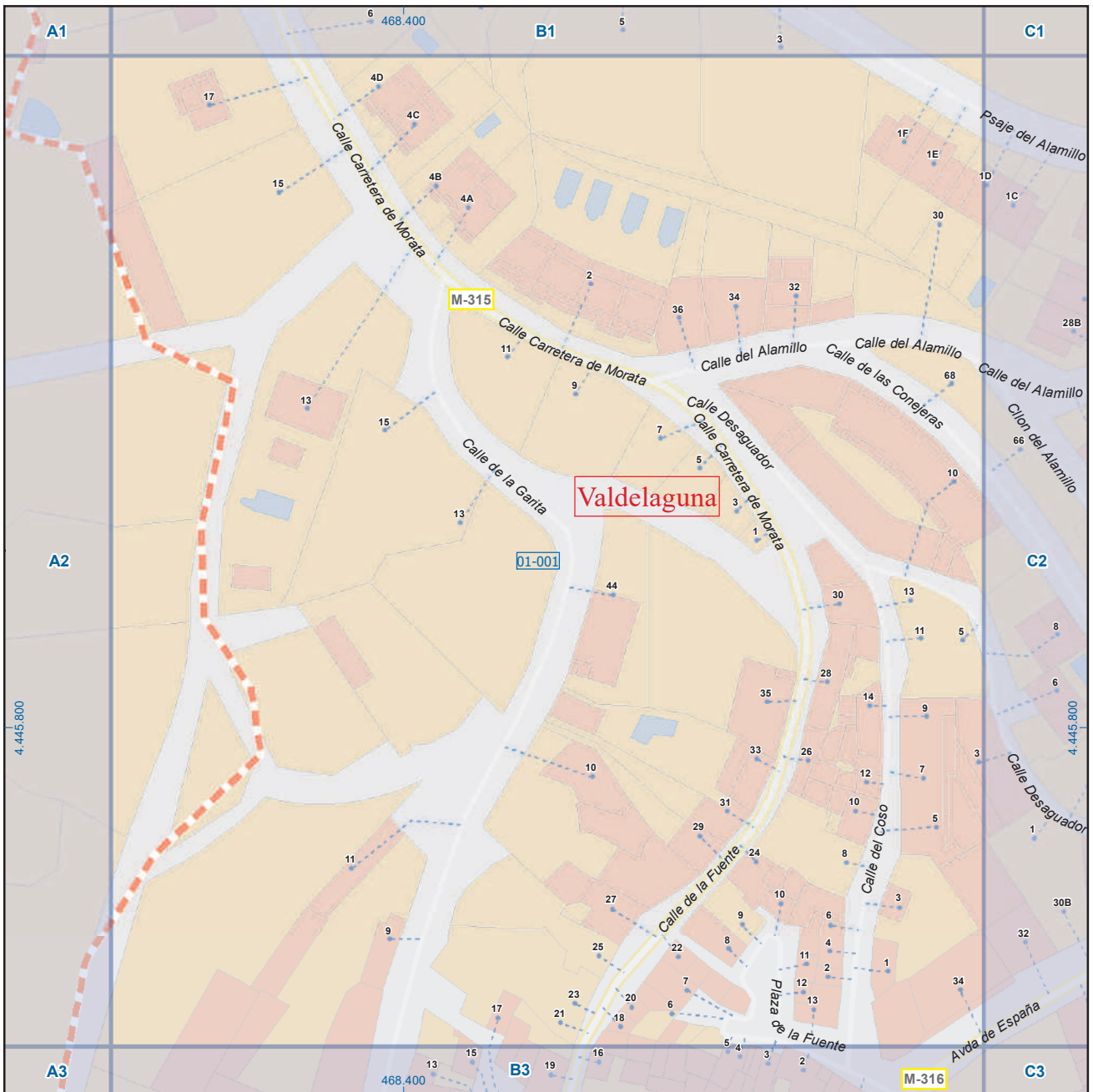


Dirección General de Economía
CONSEJERÍA DE ECONOMÍA,
HACIENDA Y EMPLEO

0 5 10 m

ESCALA GRÁFICA

Mapa I - A2



A1	B1	C1	D1	E1	F1	G1
A2	B2	C2	D2	E2	F2	G2
A3	B3	C3	D3	E3	F3	G3
A4	B4	C4	D4	E4	F4	G4
A5	B5	C5	D5	E5	F5	G5

Valdelaguna

Leyenda

	Meco	perímetro y nombre de núcleo de población
	D1-002	límite municipal; sección censal
	M-608	autopistas y autovías; carreteras principales
	M-604	carreteras secundarias; otras carreteras
		sanidad; ayuntamiento; estación cercanías
		línea de ferrocarril; línea de metro ligero
		boca de metro; estación metro ligero
	1	paseillos; número de portal
	Calle	calles; parroquias

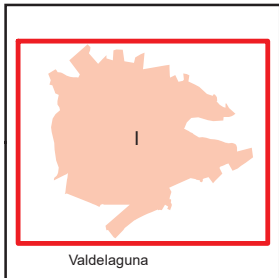
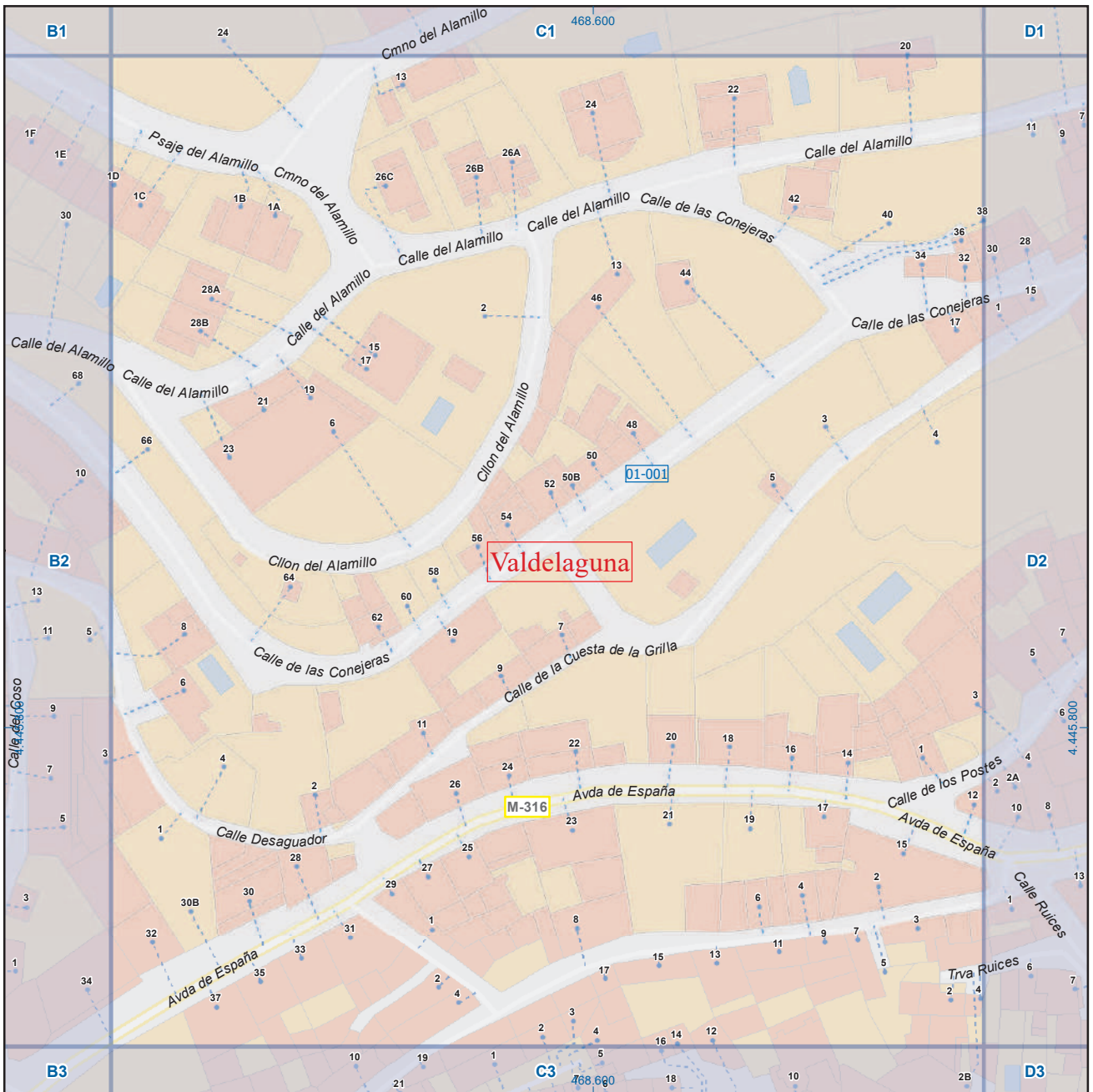


Dirección General de Economía
CONSEJERÍA DE ECONOMÍA,
HACIENDA Y EMPLEO



ESCALA GRÁFICA

Mapa I - B2



A1	B1	C1	D1	E1	F1	G1
A2	B2	C2	D2	E2	F2	G2
A3	B3	C3	D3	E3	F3	G3
A4	B4	C4	D4	E4	F4	G4
A5	B5	C5	D5	E5	F5	G5

Valdelaguna

Leyenda

	Meco	perímetro y nombre de núcleo de población
	01-002	límite municipal; sección censal
	M-608	autopistas y autovías; carreteras principales
	M-604	carreteras secundarias; otras carreteras
		sanidad; ayuntamiento; estación cercanías
		línea de ferrocarril; línea de metro ligero
		boca de metro; estación metro ligero
	1	paseillos; número de portal
	Calle	calles; parroquias

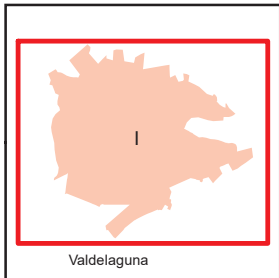


Dirección General de Economía
CONSEJERÍA DE ECONOMÍA,
HACIENDA Y EMPLEO



ESCALA GRÁFICA

Mapa I - C2



A1	B1	C1	D1	E1	F1	G1
A2	B2	C2	D2	E2	F2	G2
A3	B3	C3	D3	E3	F3	G3
A4	B4	C4	D4	E4	F4	G4
A5	B5	C5	D5	E5	F5	G5

Valdelaguna

Leyenda

	Meco	perímetro y nombre de núcleo de población
	D1-002	límite municipal; sección censal
	M-608	autopistas y autovías; carreteras principales
	M-604	carreteras secundarias; otras carreteras
		sanidad; ayuntamiento; estación cercanías
		línea de ferrocarril; línea de metro ligero
		boca de metro; estación metro ligero
	1	paseillos; número de portal
	Calle	calles; parroquias

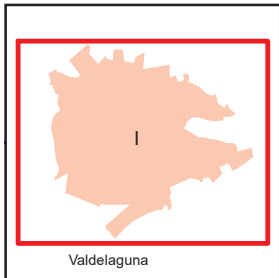
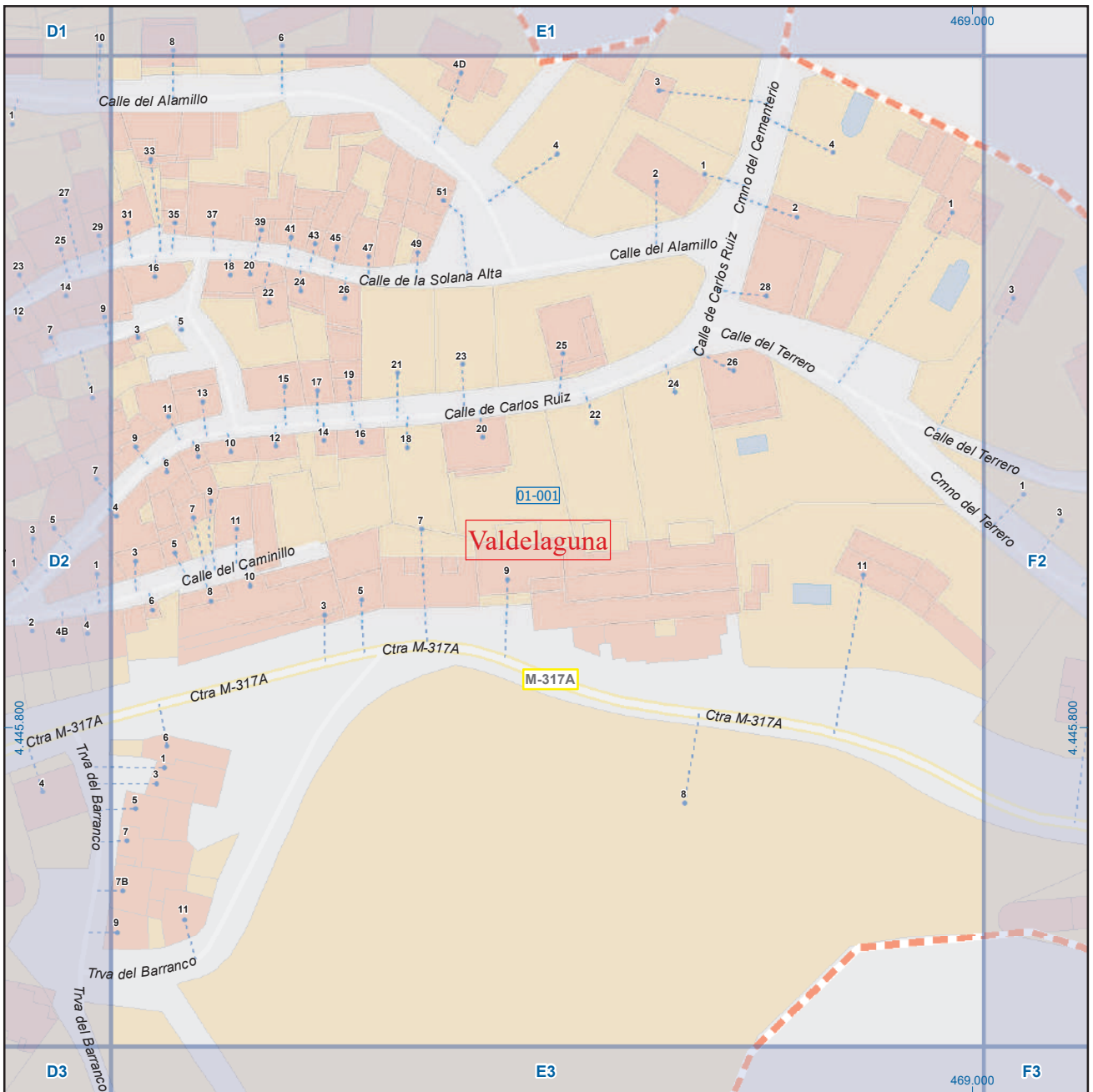


Dirección General de Economía
CONSEJERÍA DE ECONOMÍA,
HACIENDA Y EMPLEO



ESCALA GRÁFICA

Mapa I - D2



A1	B1	C1	D1	E1	F1	G1
A2	B2	C2	D2	E2	F2	G2
A3	B3	C3	D3	E3	F3	G3
A4	B4	C4	D4	E4	F4	G4
A5	B5	C5	D5	E5	F5	G5

Valdelaguna

Legenda

	Meco	perímetro y nombre de núcleo de población
	01-002	límite municipal; sección censal
	A-6	autopistas y autovías; carreteras principales
	M-604	carreteras secundarias; otras carreteras
		sanidad; ayuntamiento; estación cercanías
		línea de ferrocarril; línea de metro ligero
	ML	boca de metro; estación metro ligero
	1	paseillos; número de portal
	Calle	calles; parroquias

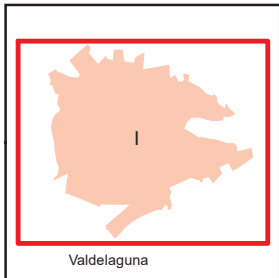
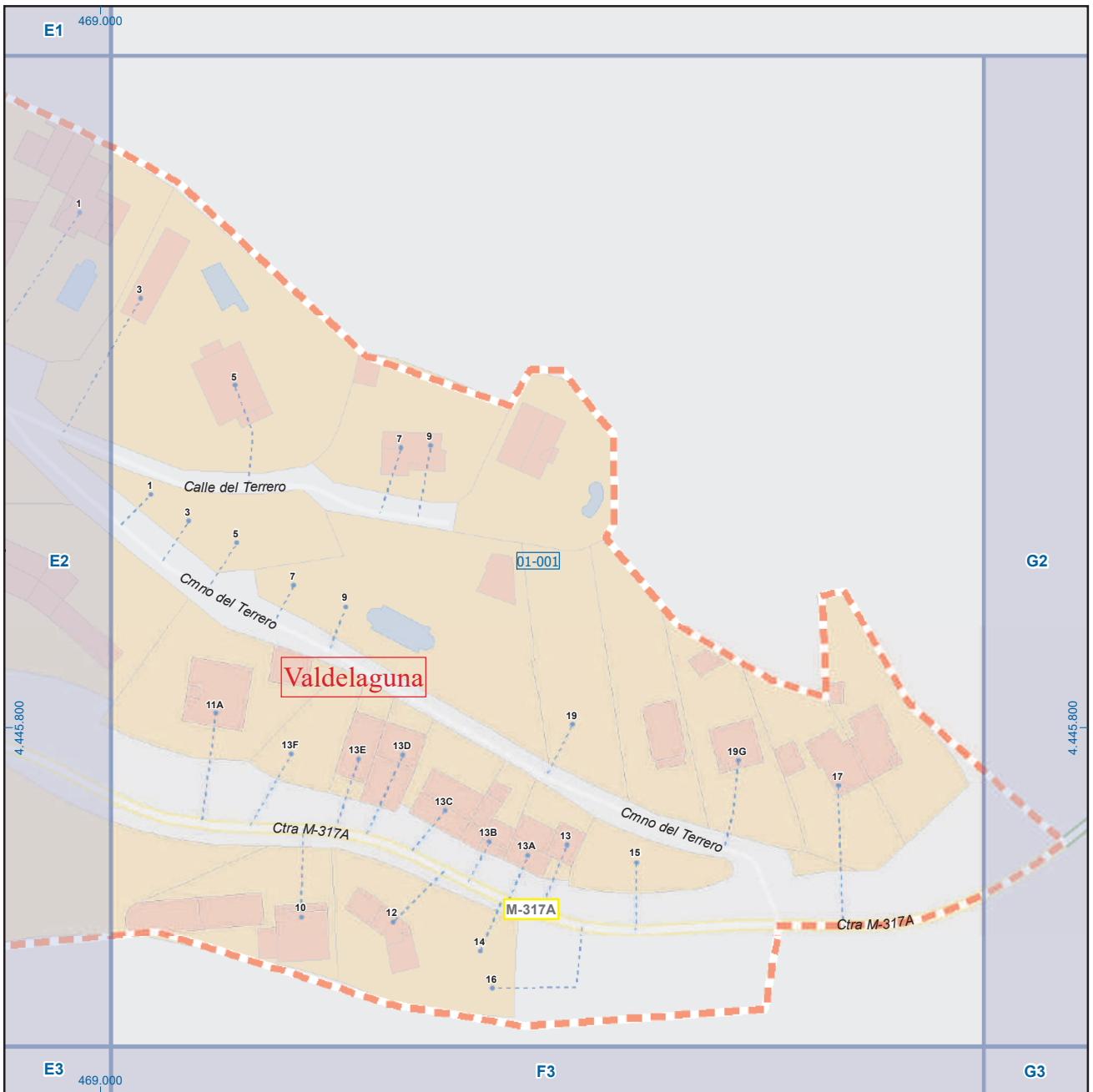


Dirección General de Economía
CONSEJERÍA DE ECONOMÍA,
HACIENDA Y EMPLEO



ESCALA GRÁFICA

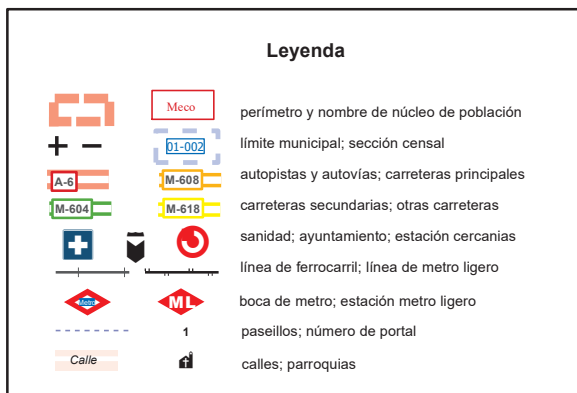
Mapa I - E2



A1	B1	C1	D1	E1	F1	G1
A2	B2	C2	D2	E2	F2	G2
A3	B3	C3	D3	E3	F3	G3
A4	B4	C4	D4	E4	F4	G4
A5	B5	C5	D5	E5	F5	G5

Valdelaguna

Legenda

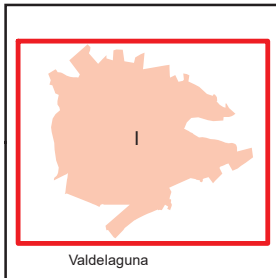
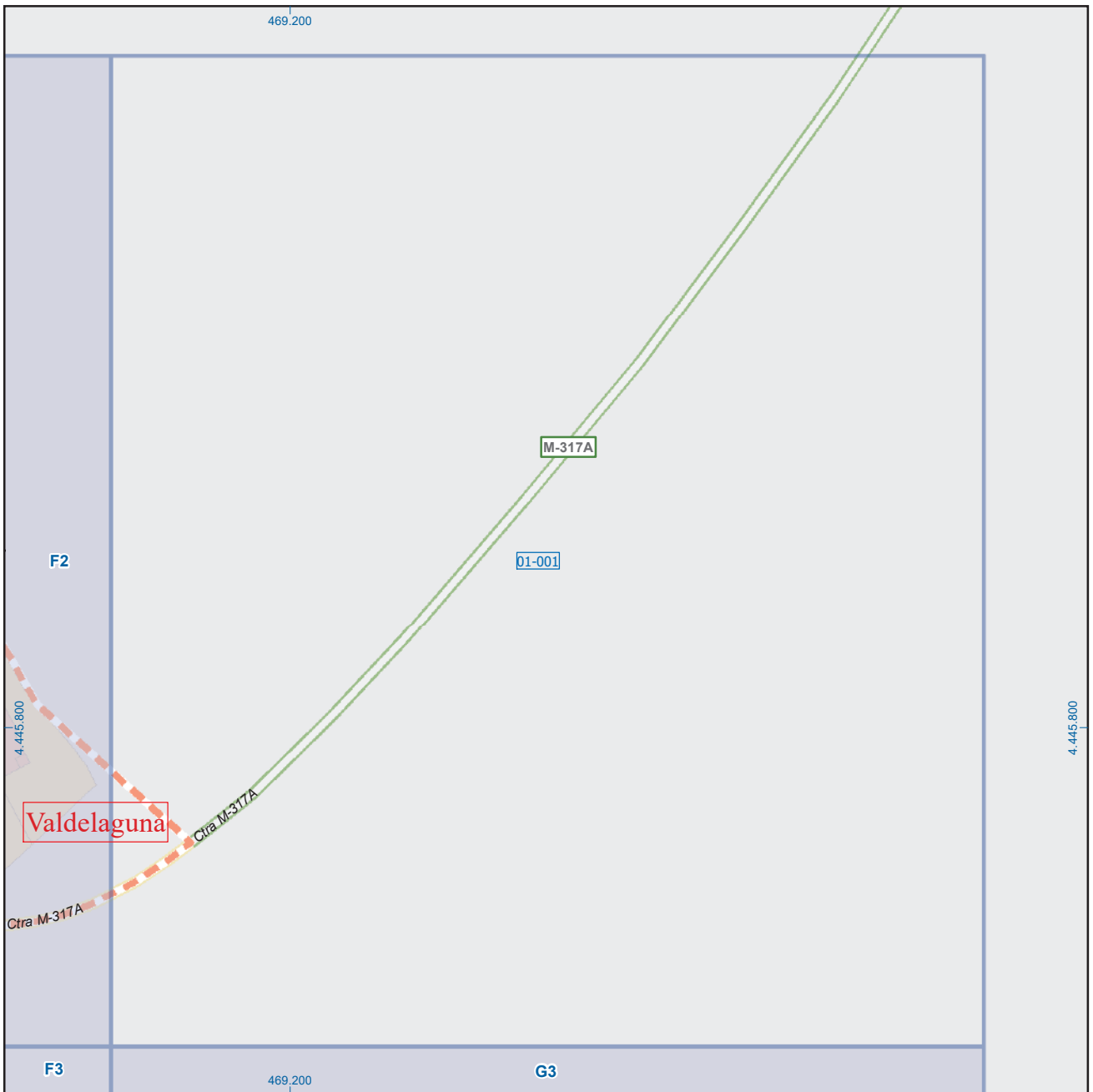


Dirección General de Economía
CONSEJERÍA DE ECONOMÍA,
HACIENDA Y EMPLEO



ESCALA GRÁFICA

Mapa I - F2



A1	B1	C1	D1	E1	F1	G1
A2	B2	C2	D2	E2	F2	G2
A3	B3	C3	D3	E3	F3	G3
A4	B4	C4	D4	E4	F4	G4
A5	B5	C5	D5	E5	F5	G5

Valdelaguna

Leyenda

	Meco	perímetro y nombre de núcleo de población
	D1-002	límite municipal; sección censal
	A-6	autopistas y autovías; carreteras principales
	M-604	carreteras secundarias; otras carreteras
		sanidad; ayuntamiento; estación cercanías
		línea de ferrocarril; línea de metro ligero
	ML	boca de metro; estación metro ligero
	1	paseillos; número de portal
	Calle	calles; parroquias

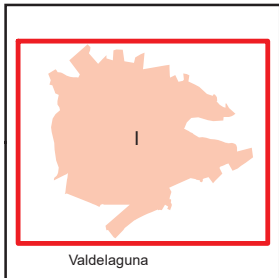
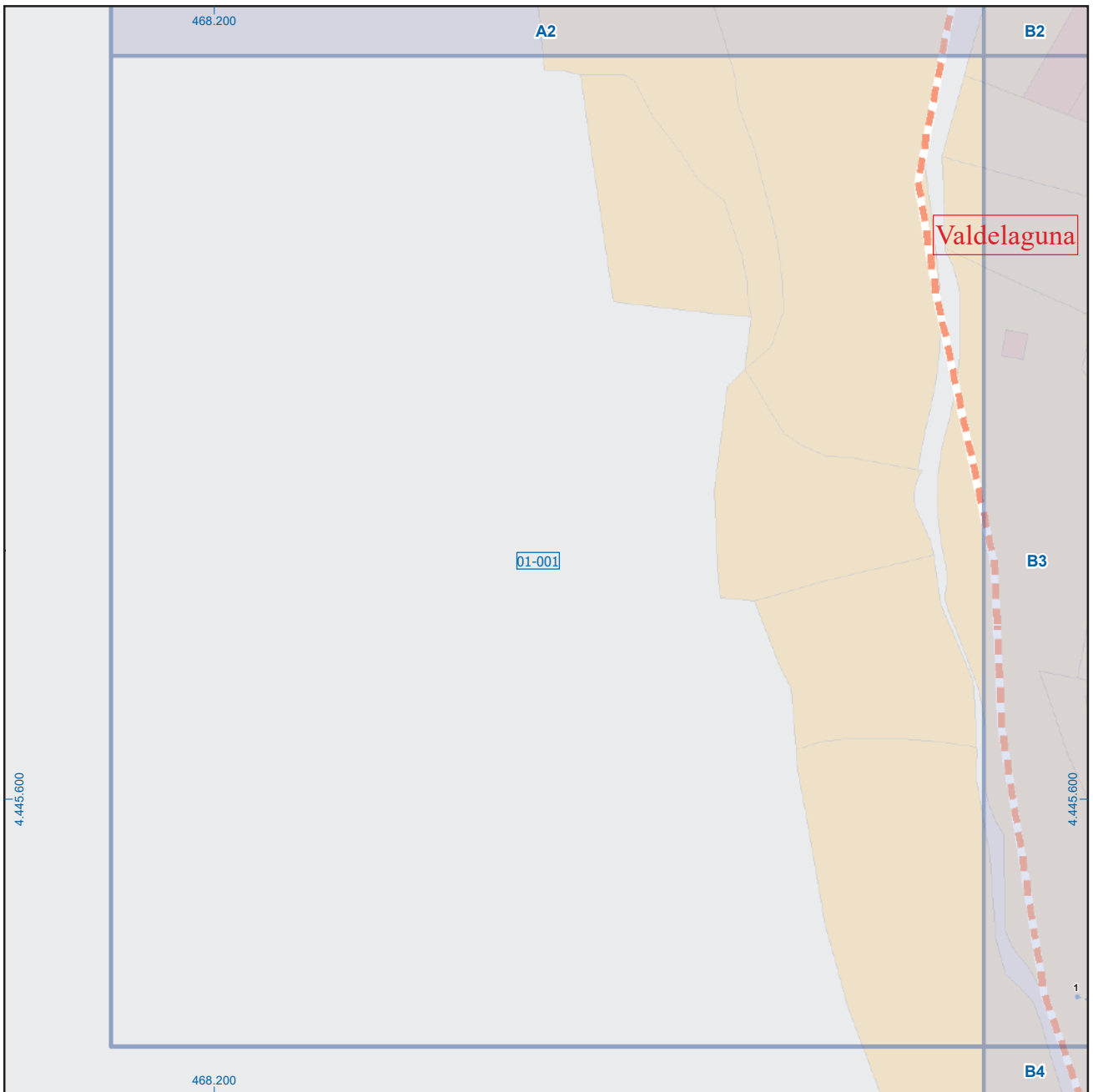


Dirección General de Economía
CONSEJERÍA DE ECONOMÍA,
HACIENDA Y EMPLEO



ESCALA GRÁFICA

Mapa I - G2



A1	B1	C1	D1	E1	F1	G1
A2	B2	C2	D2	E2	F2	G2
A3	B3	C3	D3	E3	F3	G3
A4	B4	C4	D4	E4	F4	G4
A5	B5	C5	D5	E5	F5	G5

Valdelaguna

Leyenda

	Meco	perímetro y nombre de núcleo de población
	D1-002	límite municipal; sección censal
	A-6	autopistas y autovías; carreteras principales
	M-604	carreteras secundarias; otras carreteras
		sanidad; ayuntamiento; estación cercanías
		línea de ferrocarril; línea de metro ligero
		boca de metro; estación metro ligero
	1	paseillos; número de portal
	Calle	calles; parroquias

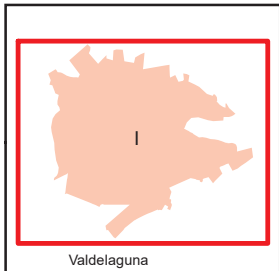
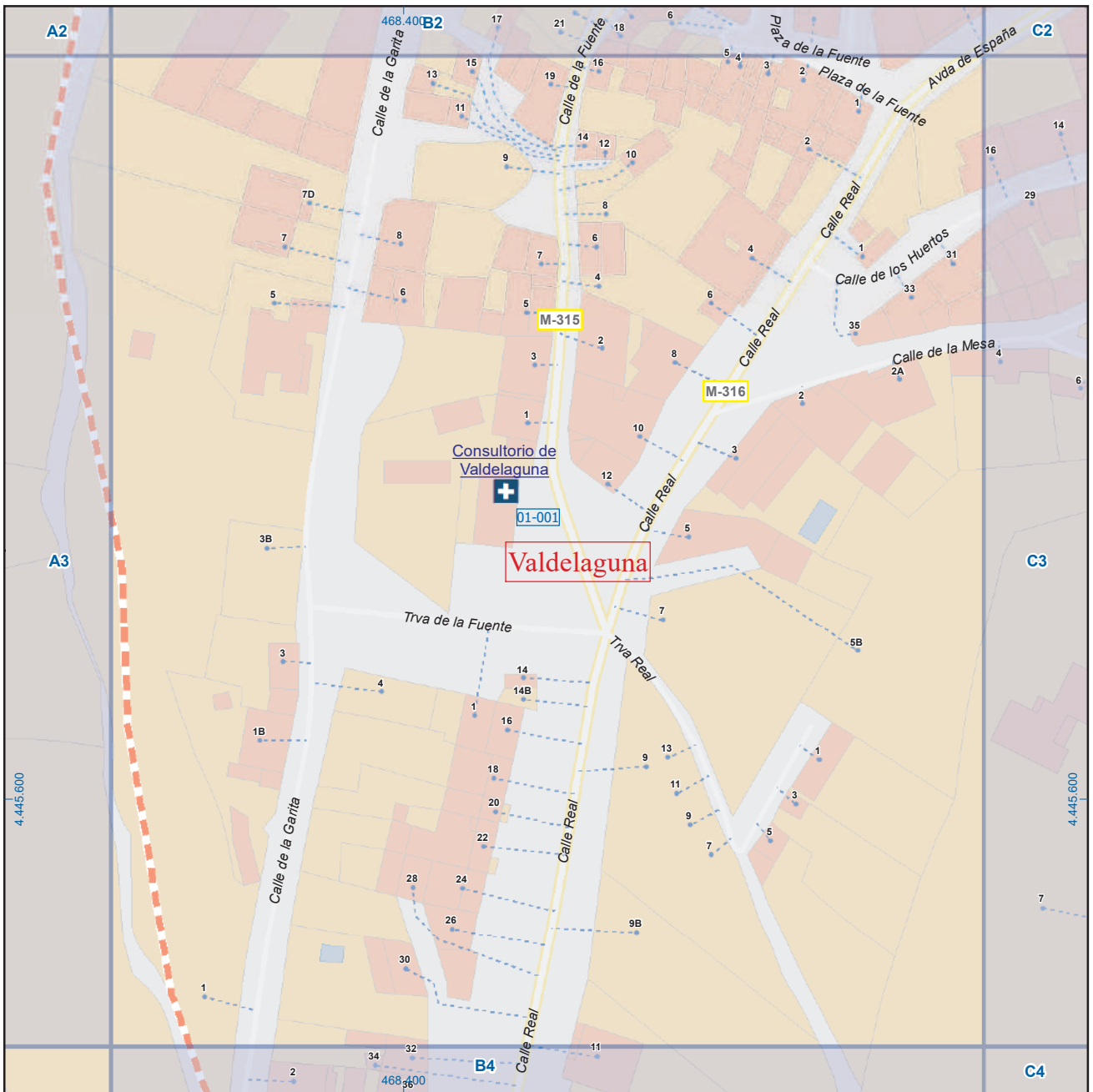


Dirección General de Economía
CONSEJERÍA DE ECONOMÍA,
HACIENDA Y EMPLEO

0 5 10 m

ESCALA GRÁFICA

Mapa I - A3

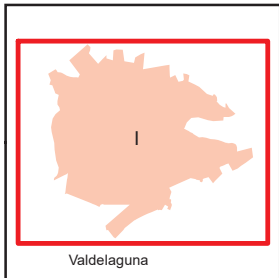
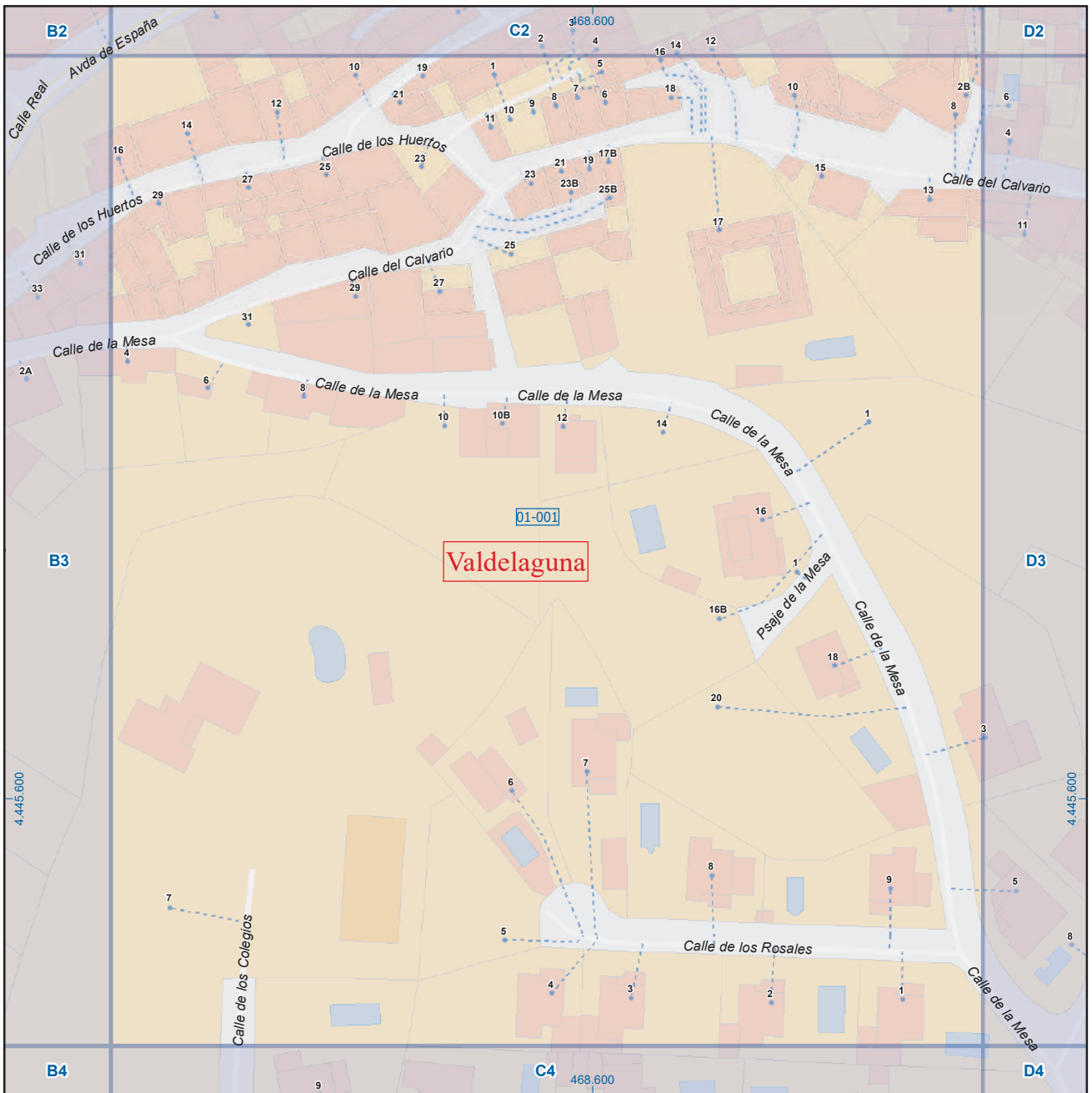


A1	B1	C1	D1	E1	F1	G1
A2	B2	C2	D2	E2	F2	G2
A3	B3	C3	D3	E3	F3	G3
A4	B4	C4	D4	E4	F4	G4
A5	B5	C5	D5	E5	F5	G5

Valdelaguna

Leyenda

- Meco: perímetro y nombre de núcleo de población
- D1-002: límite municipal; sección censal
- A-6: autopistas y autovías; carreteras principales
- M-604: carreteras secundarias; otras carreteras
- +: sanidad; ayuntamiento; estación cercanías
- : línea de ferrocarril; línea de metro ligero
- M-L: boca de metro; estación metro ligero
- 1: paseillos; número de portal
- Calle: calles; parroquias

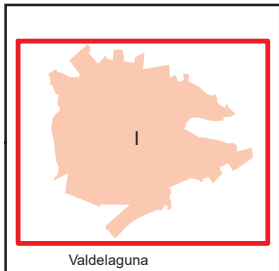
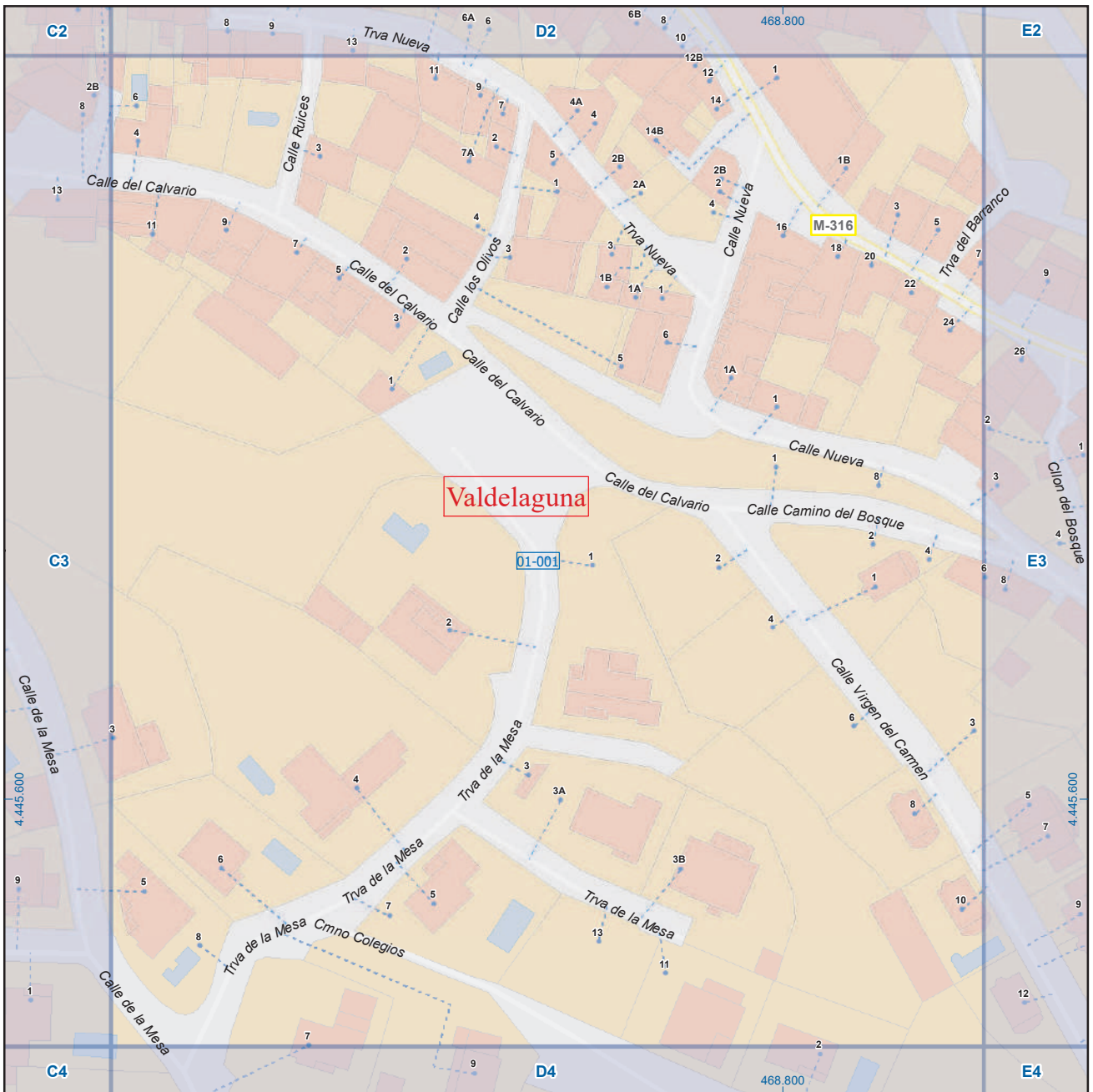


A1	B1	C1	D1	E1	F1	G1
A2	B2	C2	D2	E2	F2	G2
A3	B3	C3	D3	E3	F3	G3
A4	B4	C4	D4	E4	F4	G4
A5	B5	C5	D5	E5	F5	G5

Valdelaguna

Leyenda

- Meco: perímetro y nombre de núcleo de población
- 01-002: límite municipal; sección censal
- A-6: autopistas y autovías; carreteras principales
- M-604: carreteras secundarias; otras carreteras
- Sanidad; ayuntamiento; estación cercanías
- Línea de ferrocarril; línea de metro ligero
- Boca de metro; estación metro ligero
- Paseillos; número de portal
- Calle: calles; parroquias

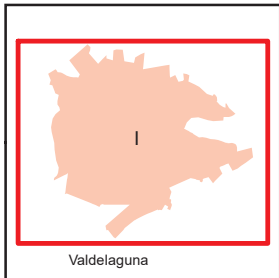
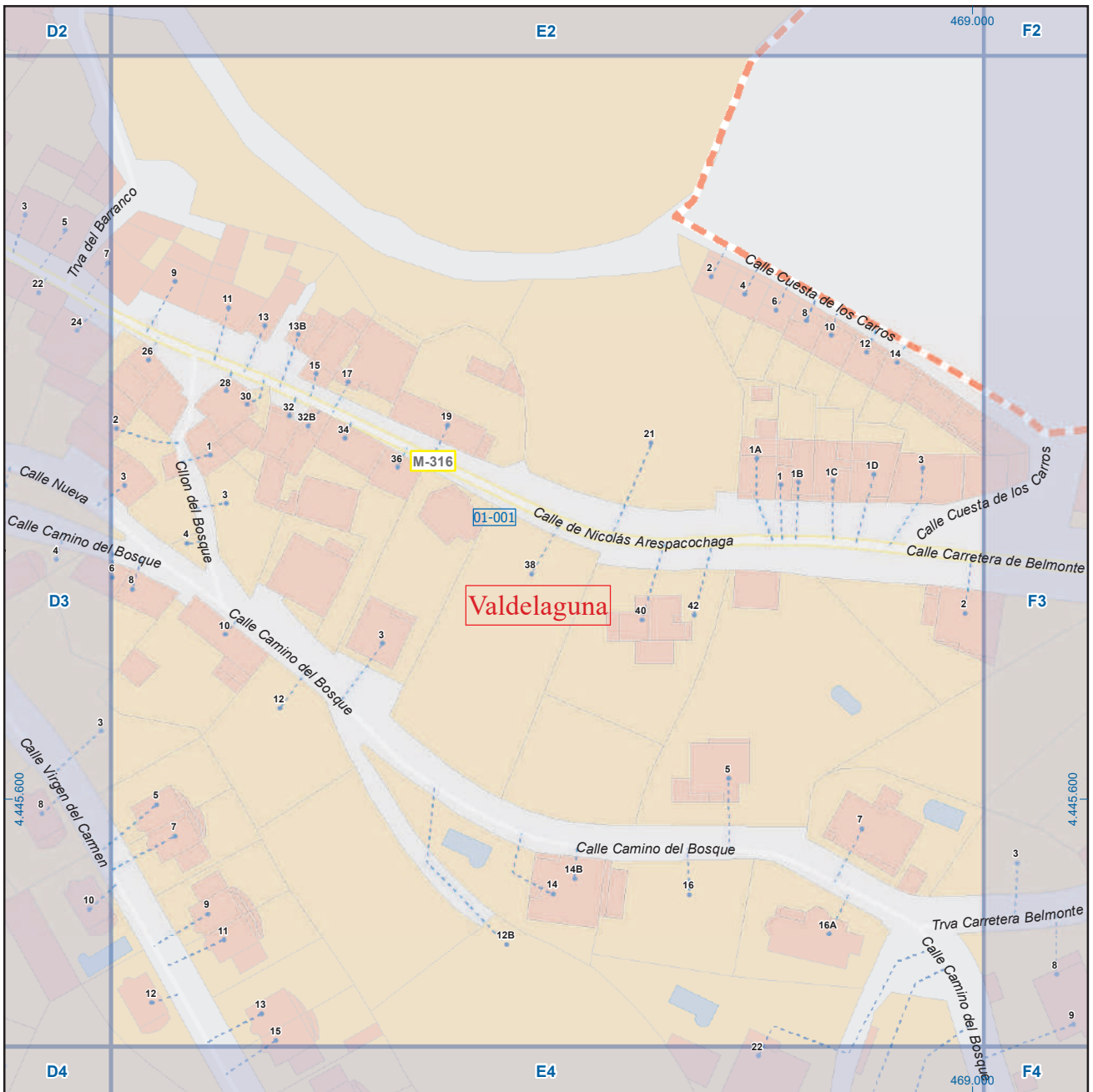


A1	B1	C1	D1	E1	F1	G1
A2	B2	C2	D2	E2	F2	G2
A3	B3	C3	D3	E3	F3	G3
A4	B4	C4	D4	E4	F4	G4
A5	B5	C5	D5	E5	F5	G5

Valdelaguna

Leyenda

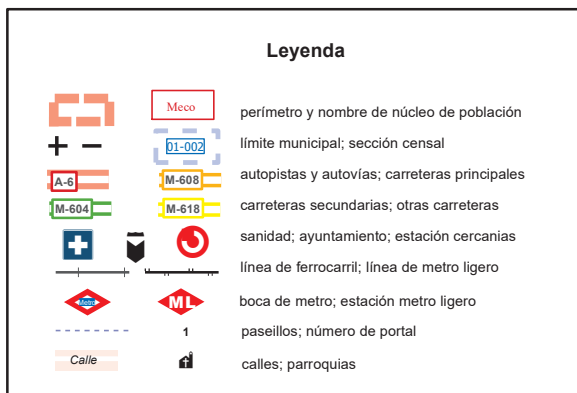
- Meco: perímetro y nombre de núcleo de población
- 01-002: límite municipal; sección censal
- A-6: autopistas y autovías; carreteras principales
- M-604: carreteras secundarias; otras carreteras
- +: sanidad; ayuntamiento; estación cercanías
- M: línea de ferrocarril; línea de metro ligero
- M-L: boca de metro; estación metro ligero
- 1: paseillos; número de portal
- Calle: calles; parroquias



A1	B1	C1	D1	E1	F1	G1
A2	B2	C2	D2	E2	F2	G2
A3	B3	C3	D3	E3	F3	G3
A4	B4	C4	D4	E4	F4	G4
A5	B5	C5	D5	E5	F5	G5

Valdelaguna

Leyenda

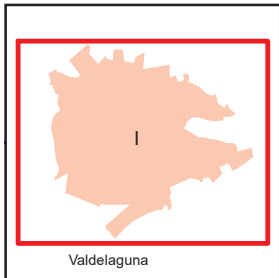
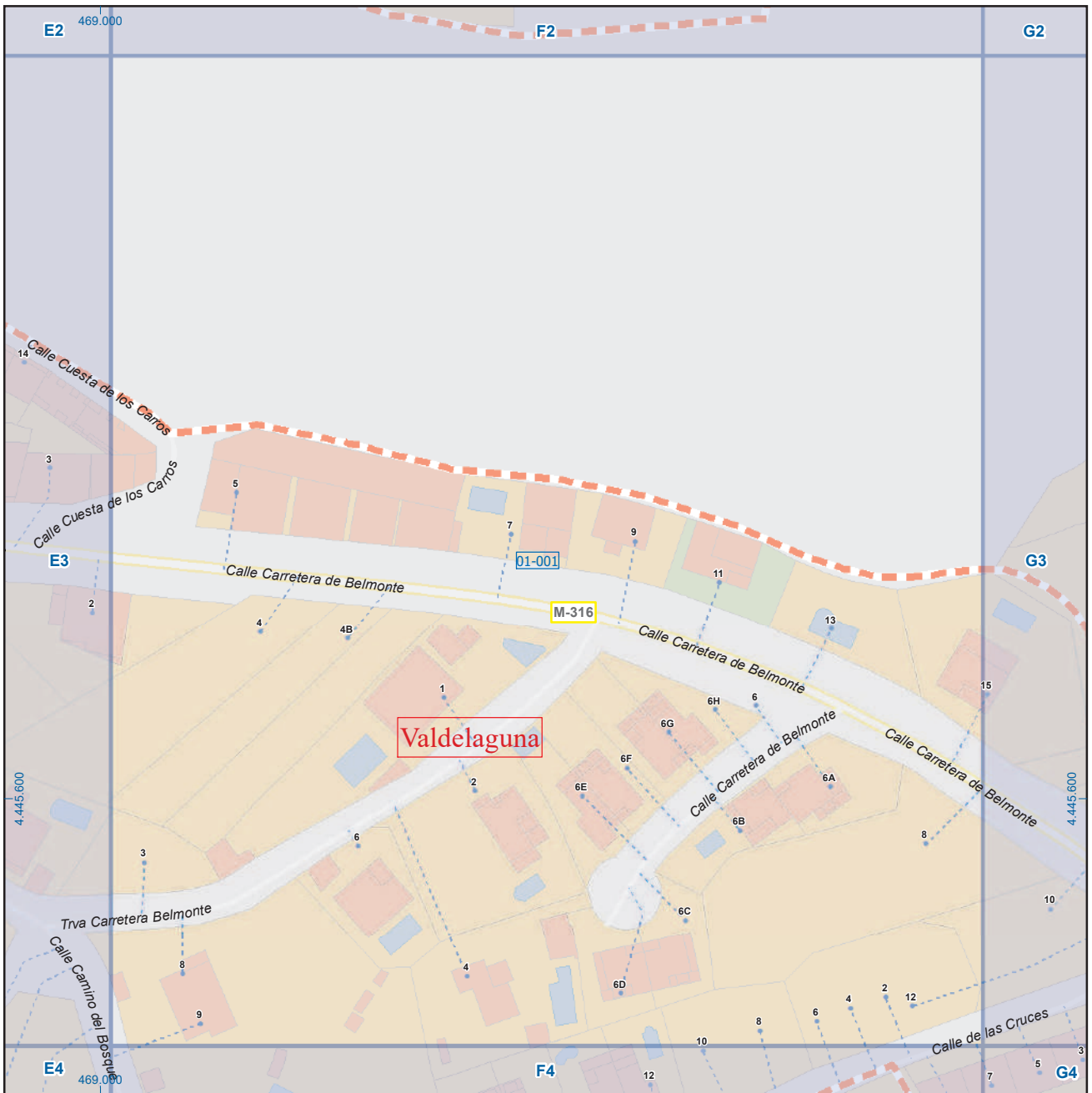


Dirección General de Economía
CONSEJERÍA DE ECONOMÍA,
HACIENDA Y EMPLEO



ESCALA GRÁFICA

Mapa I - E3



A1	B1	C1	D1	E1	F1	G1
A2	B2	C2	D2	E2	F2	G2
A3	B3	C3	D3	E3	F3	G3
A4	B4	C4	D4	E4	F4	G4
A5	B5	C5	D5	E5	F5	G5

Valdelaguna

Leyenda

	Meco	perímetro y nombre de núcleo de población
	01-002	límite municipal; sección censal
	M-608	autopistas y autovías; carreteras principales
	M-618	carreteras secundarias; otras carreteras
		sanidad; ayuntamiento; estación cercanías
		línea de ferrocarril; línea de metro ligero
		boca de metro; estación metro ligero
	1	paseillos; número de portal
		calles; parroquias

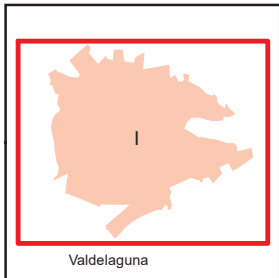
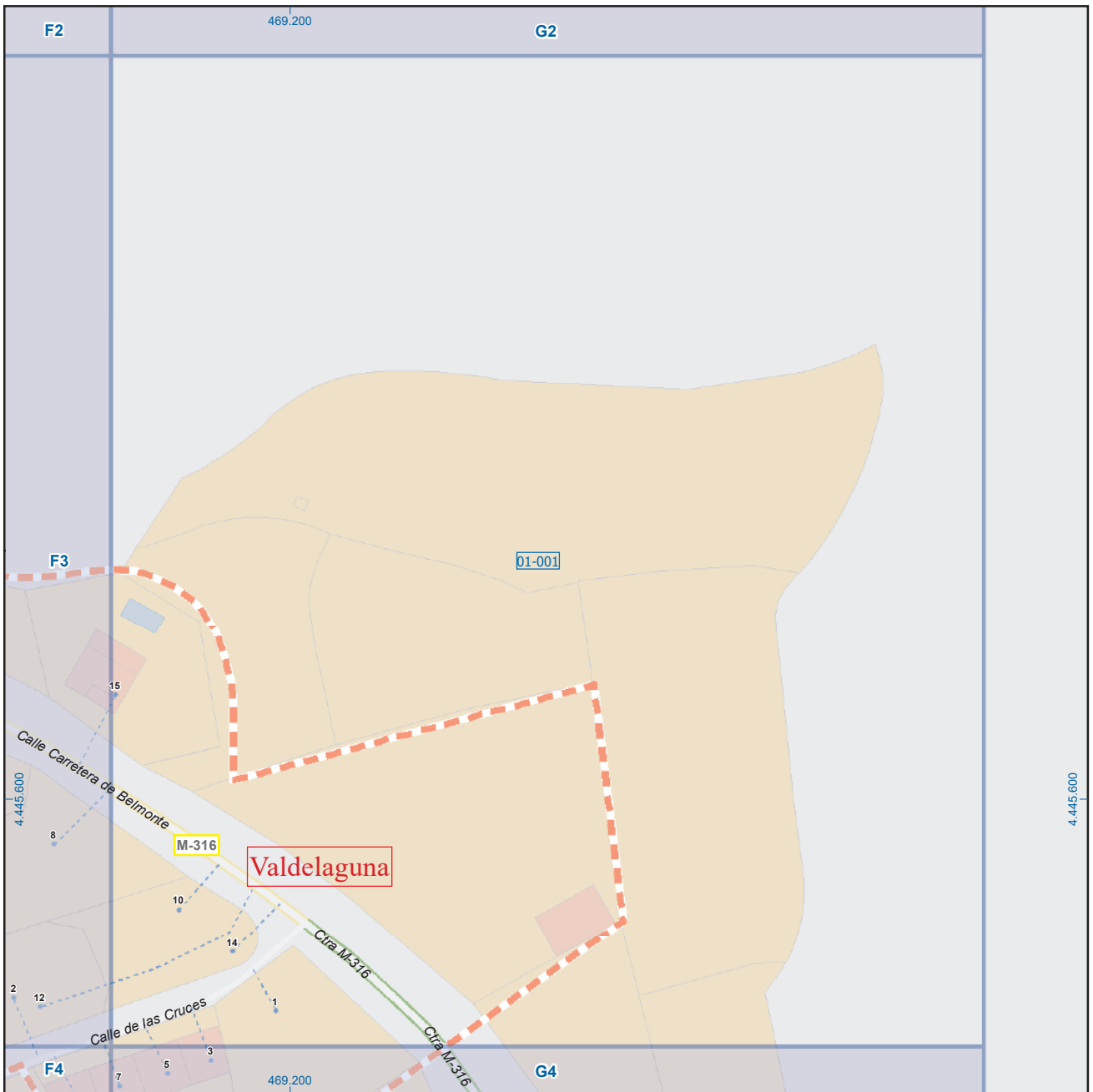


Dirección General de Economía
CONSEJERÍA DE ECONOMÍA,
HACIENDA Y EMPLEO



ESCALA GRÁFICA

Mapa I - F3



A1	B1	C1	D1	E1	F1	G1
A2	B2	C2	D2	E2	F2	G2
A3	B3	C3	D3	E3	F3	G3
A4	B4	C4	D4	E4	F4	G4
A5	B5	C5	D5	E5	F5	G5

Valdelaguna

Leyenda

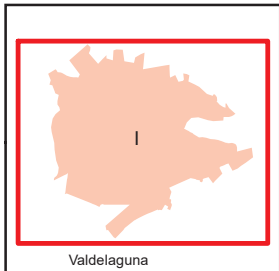
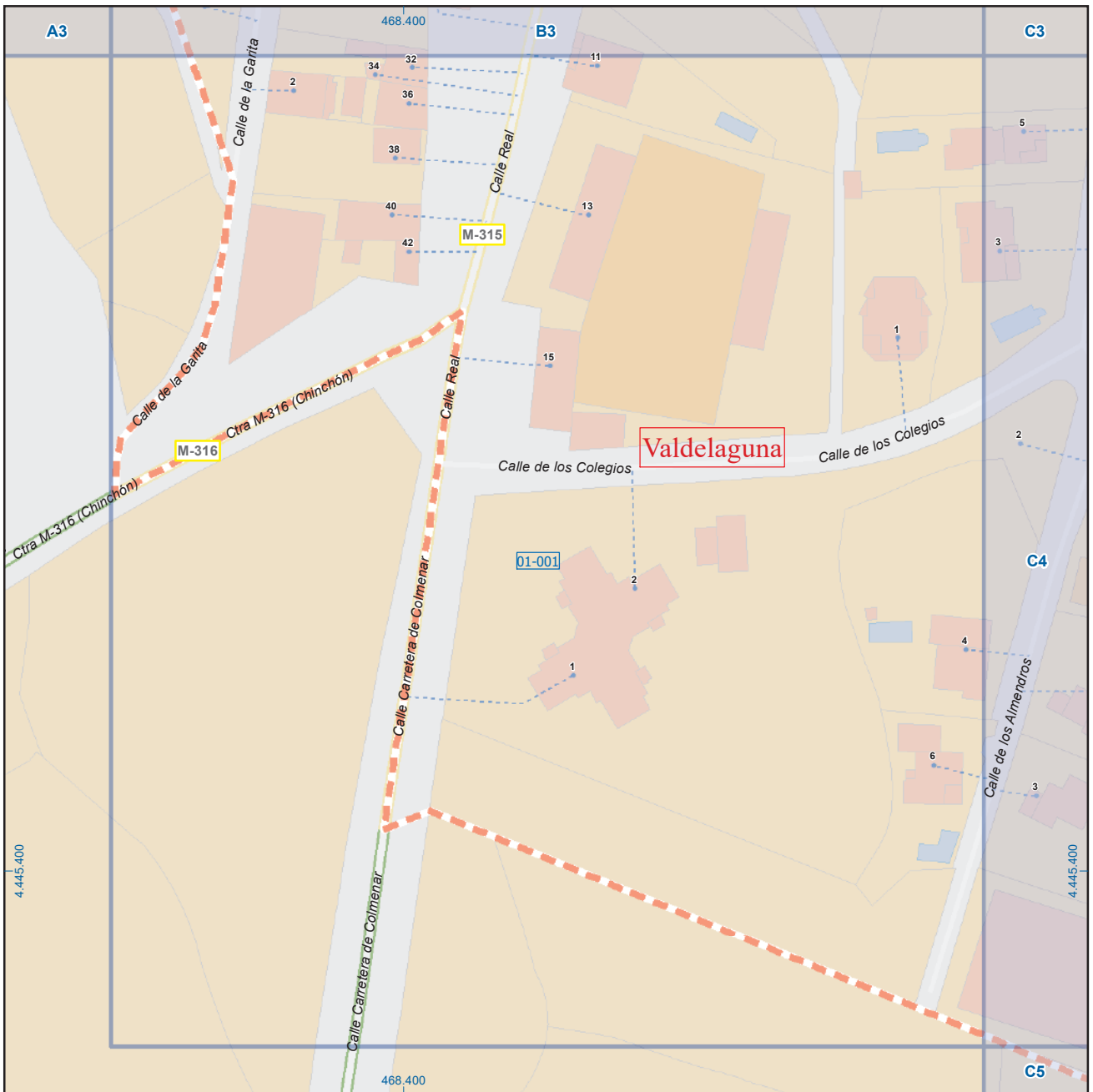


Dirección General de Economía
CONSEJERÍA DE ECONOMÍA,
HACIENDA Y EMPLEO



ESCALA GRÁFICA

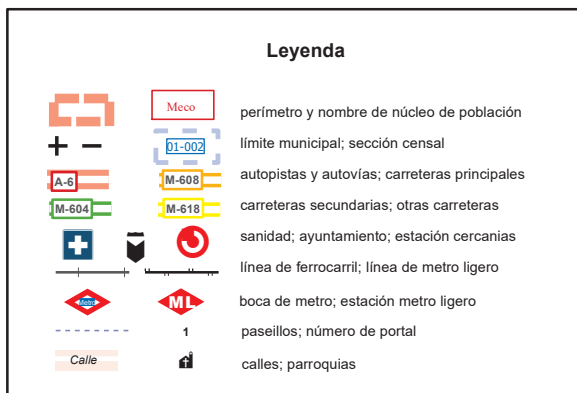
Mapa I - G3



A1	B1	C1	D1	E1	F1	G1
A2	B2	C2	D2	E2	F2	G2
A3	B3	C3	D3	E3	F3	G3
A4	B4	C4	D4	E4	F4	G4
A5	B5	C5	D5	E5	F5	G5

Valdelaguna

Leyenda

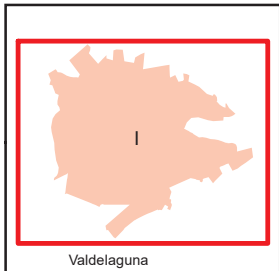
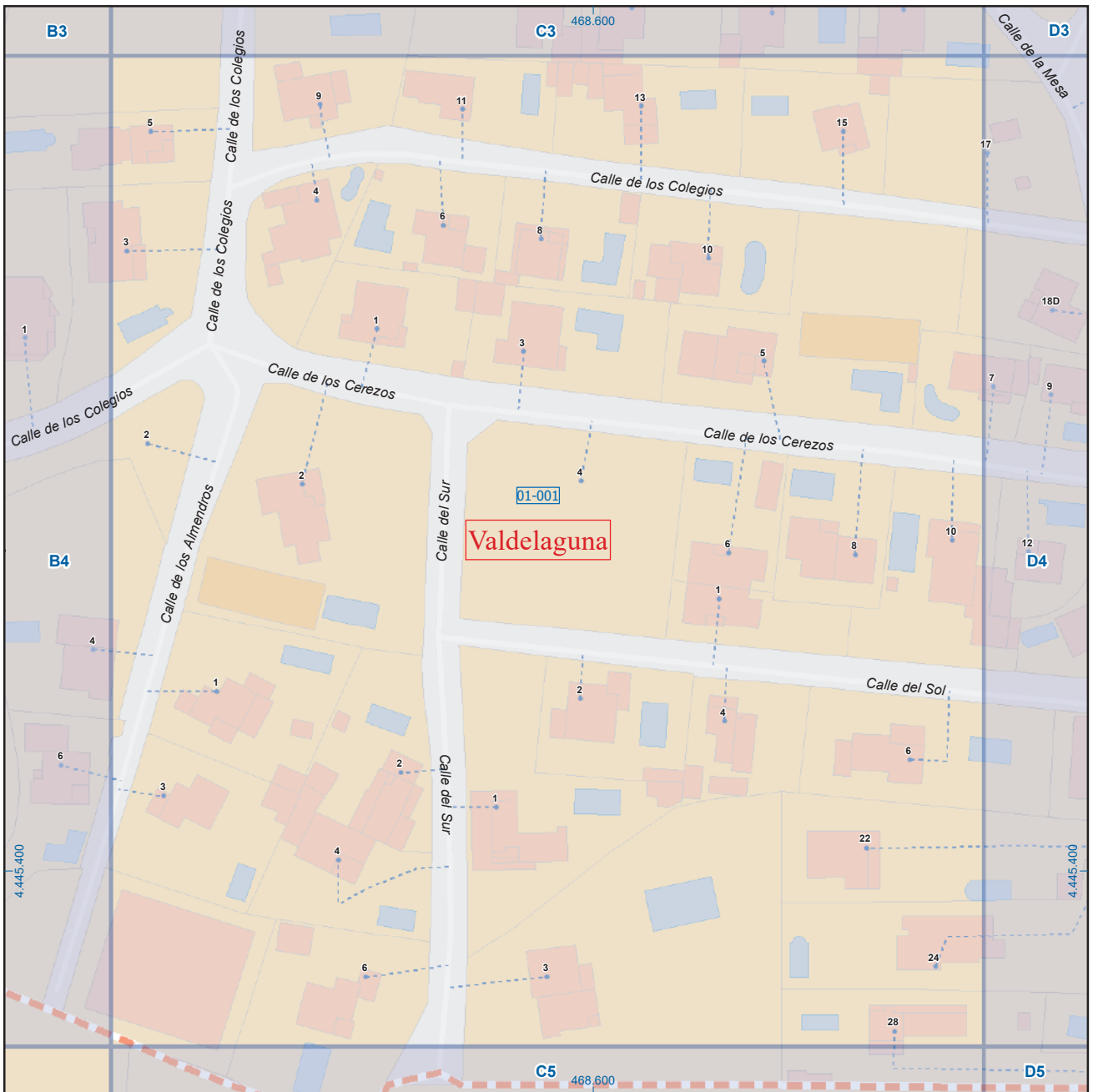


Dirección General de Economía
CONSEJERÍA DE ECONOMÍA,
HACIENDA Y EMPLEO



ESCALA GRÁFICA

Mapa I - B4



A1	B1	C1	D1	E1	F1	G1
A2	B2	C2	D2	E2	F2	G2
A3	B3	C3	D3	E3	F3	G3
A4	B4	C4	D4	E4	F4	G4
A5	B5	C5	D5	E5	F5	G5

Valdelaguna

Leyenda

- Meco perímetro y nombre de núcleo de población
- 01-002 límite municipal; sección censal
- A-6 autopistas y autovías; carreteras principales
- M-604 M-608 M-618 carreteras secundarias; otras carreteras
- Sanidad; ayuntamiento; estación cercanías
- Línea de ferrocarril; línea de metro ligero
- Boca de metro; estación metro ligero
- Paseillos; número de portal
- Calle calles; parroquias

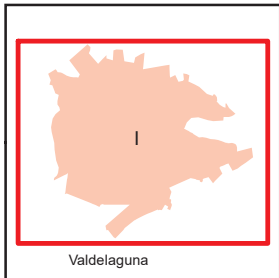
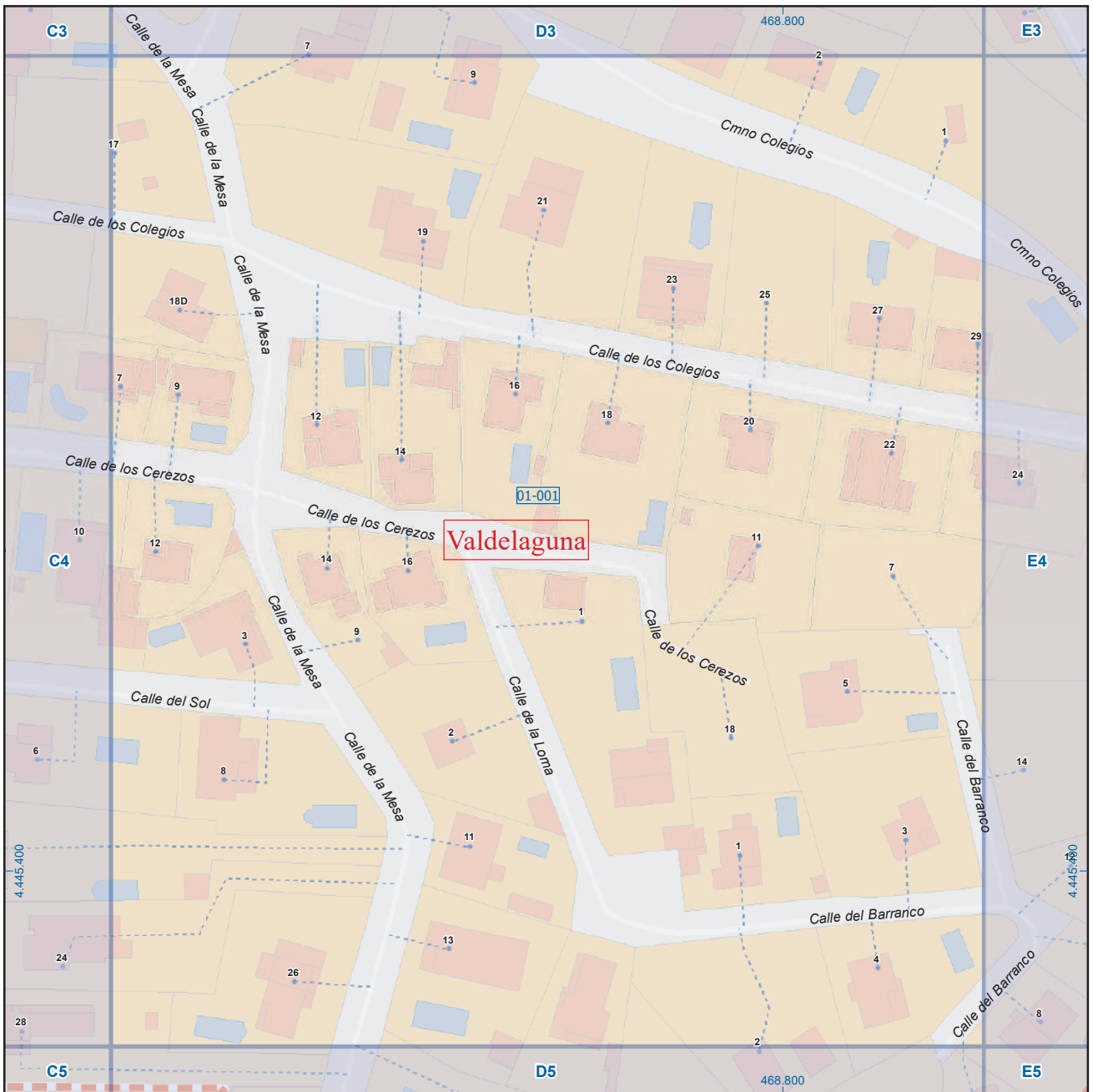


Dirección General de Economía
CONSEJERÍA DE ECONOMÍA,
HACIENDA Y EMPLEO



ESCALA GRÁFICA

Mapa I - C4



A1	B1	C1	D1	E1	F1	G1
A2	B2	C2	D2	E2	F2	G2
A3	B3	C3	D3	E3	F3	G3
A4	B4	C4	D4	E4	F4	G4
A5	B5	C5	D5	E5	F5	G5

Valdelaguna

Leyenda

	Meco	perímetro y nombre de núcleo de población
	01-002	límite municipal; sección censal
	A-6	autopistas y autovías; carreteras principales
	M-604	carreteras secundarias; otras carreteras
		sanidad; ayuntamiento; estación cercanías
		línea de ferrocarril; línea de metro ligero
		boca de metro; estación metro ligero
	1	paseillos; número de portal
	Calle	calles; parroquias

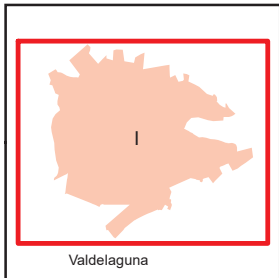
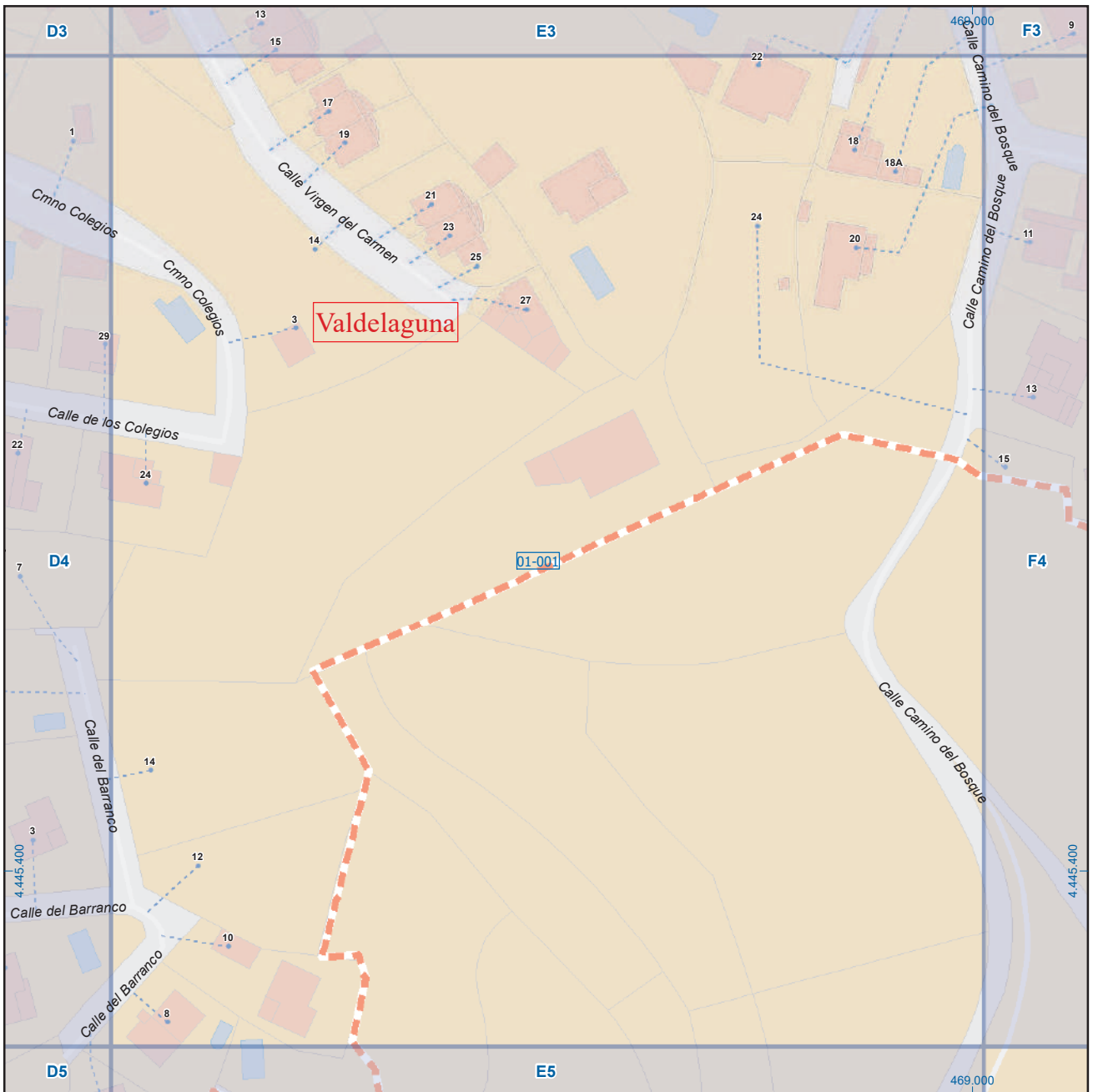


Dirección General de Economía
CONSEJERÍA DE ECONOMÍA,
HACIENDA Y EMPLEO



ESCALA GRÁFICA

Mapa I - D4



A1	B1	C1	D1	E1	F1	G1
A2	B2	C2	D2	E2	F2	G2
A3	B3	C3	D3	E3	F3	G3
A4	B4	C4	D4	E4	F4	G4
A5	B5	C5	D5	E5	F5	G5

Valdelaguna

Leyenda

	Meco	perímetro y nombre de núcleo de población
	D1-002	límite municipal; sección censal
	A-6	autopistas y autovías; carreteras principales
	M-604	carreteras secundarias; otras carreteras
		sanidad; ayuntamiento; estación cercanías
		línea de ferrocarril; línea de metro ligero
	ML	boca de metro; estación metro ligero
	1	paseillos; número de portal
	Calle	calles; parroquias

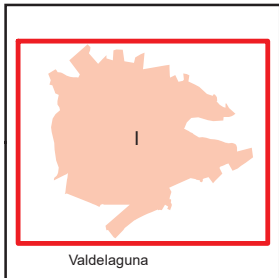
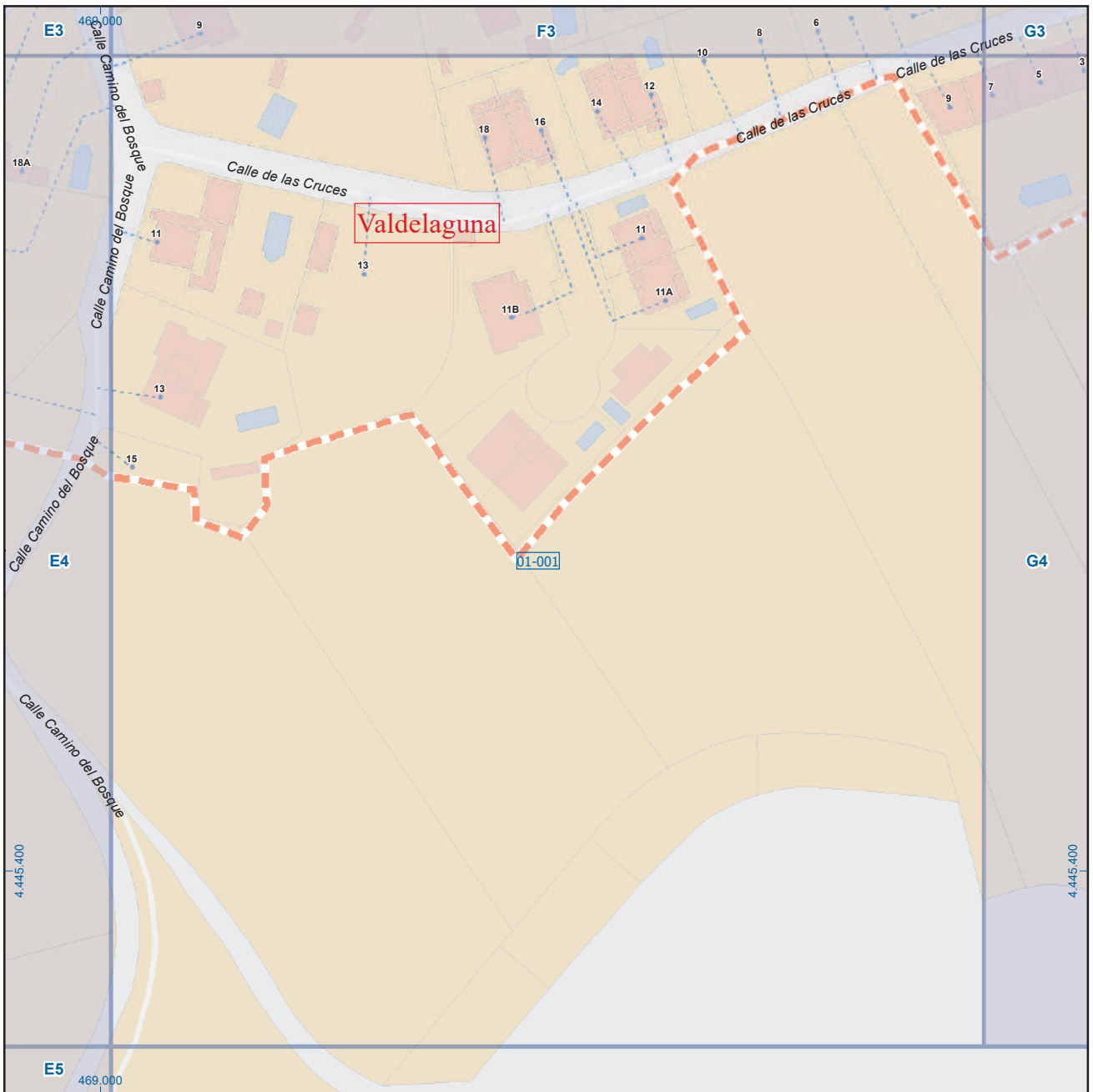


Dirección General de Economía
CONSEJERÍA DE ECONOMÍA,
HACIENDA Y EMPLEO



ESCALA GRÁFICA

Mapa I - E4



A1	B1	C1	D1	E1	F1	G1
A2	B2	C2	D2	E2	F2	G2
A3	B3	C3	D3	E3	F3	G3
A4	B4	C4	D4	E4	F4	G4
A5	B5	C5	D5	E5	F5	G5

Valdelaguna

Leyenda

	Meco	perímetro y nombre de núcleo de población
	01-002	límite municipal; sección censal
	M-608	autopistas y autovías; carreteras principales
	M-618	carreteras secundarias; otras carreteras
		sanidad; ayuntamiento; estación cercanías
		línea de ferrocarril; línea de metro ligero
		boca de metro; estación metro ligero
	1	paseillos; número de portal
	Calle	calles; parroquias

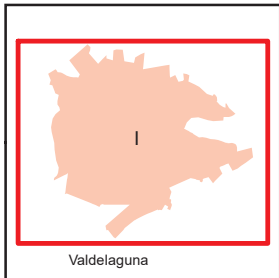
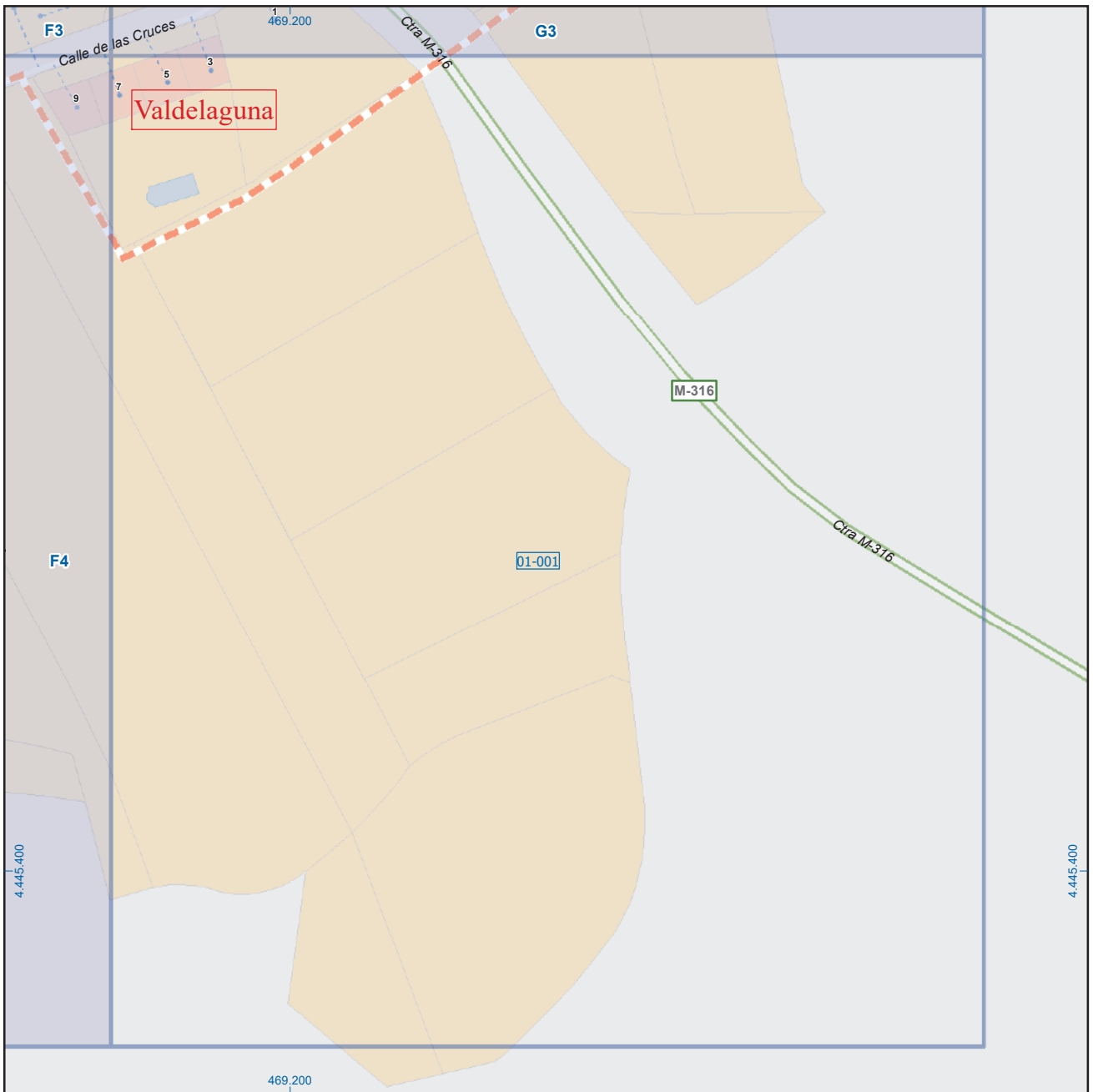


Dirección General de Economía
CONSEJERÍA DE ECONOMÍA,
HACIENDA Y EMPLEO



ESCALA GRÁFICA

Mapa I - F4



A1	B1	C1	D1	E1	F1	G1
A2	B2	C2	D2	E2	F2	G2
A3	B3	C3	D3	E3	F3	G3
A4	B4	C4	D4	E4	F4	G4
A5	B5	C5	D5	E5	F5	G5

Valdelaguna

Leyenda

	Meco	perímetro y nombre de núcleo de población
	D1-002	límite municipal; sección censal
	A-6	autopistas y autovías; carreteras principales
	M-604	carreteras secundarias; otras carreteras
		sanidad; ayuntamiento; estación cercanías
		línea de ferrocarril; línea de metro ligero
	ML	boca de metro; estación metro ligero
	1	paseillos; número de portal
	Calle	calles; parroquias

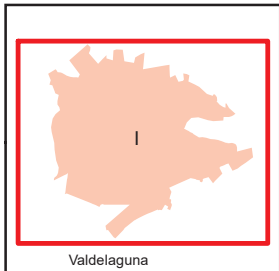
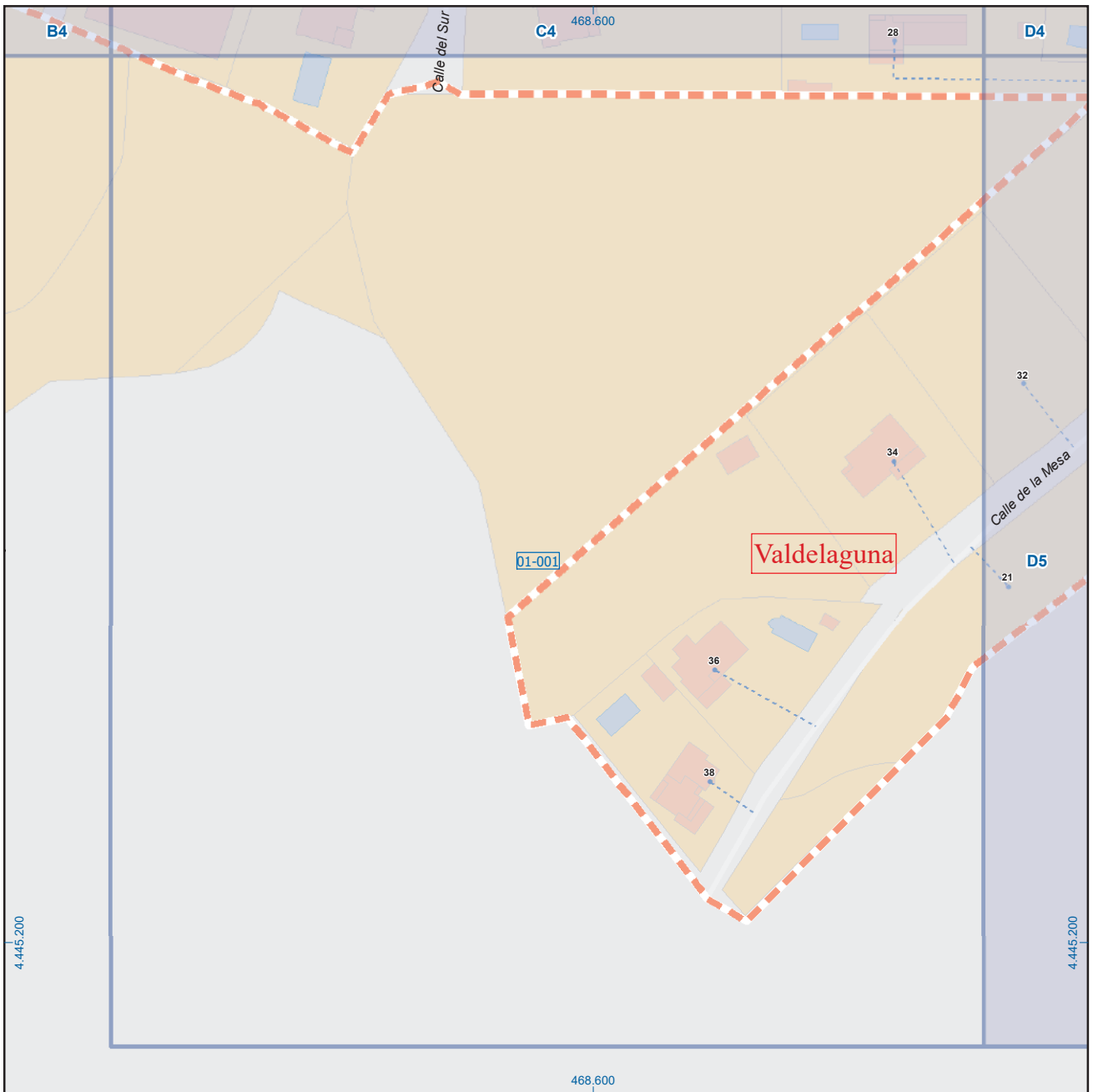


Dirección General de Economía
CONSEJERÍA DE ECONOMÍA,
HACIENDA Y EMPLEO



ESCALA GRÁFICA

Mapa I - G4



A1	B1	C1	D1	E1	F1	G1
A2	B2	C2	D2	E2	F2	G2
A3	B3	C3	D3	E3	F3	G3
A4	B4	C4	D4	E4	F4	G4
A5	B5	C5	D5	E5	F5	G5

Valdelaguna

Leyenda

	Meco	perímetro y nombre de núcleo de población
	D1-002	límite municipal; sección censal
	A-6	autopistas y autovías; carreteras principales
	M-604	carreteras secundarias; otras carreteras
		sanidad; ayuntamiento; estación cercanías
		línea de ferrocarril; línea de metro ligero
	ML	boca de metro; estación metro ligero
	1	paseillos; número de portal
	Calle	calles; parroquias

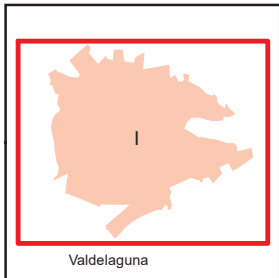
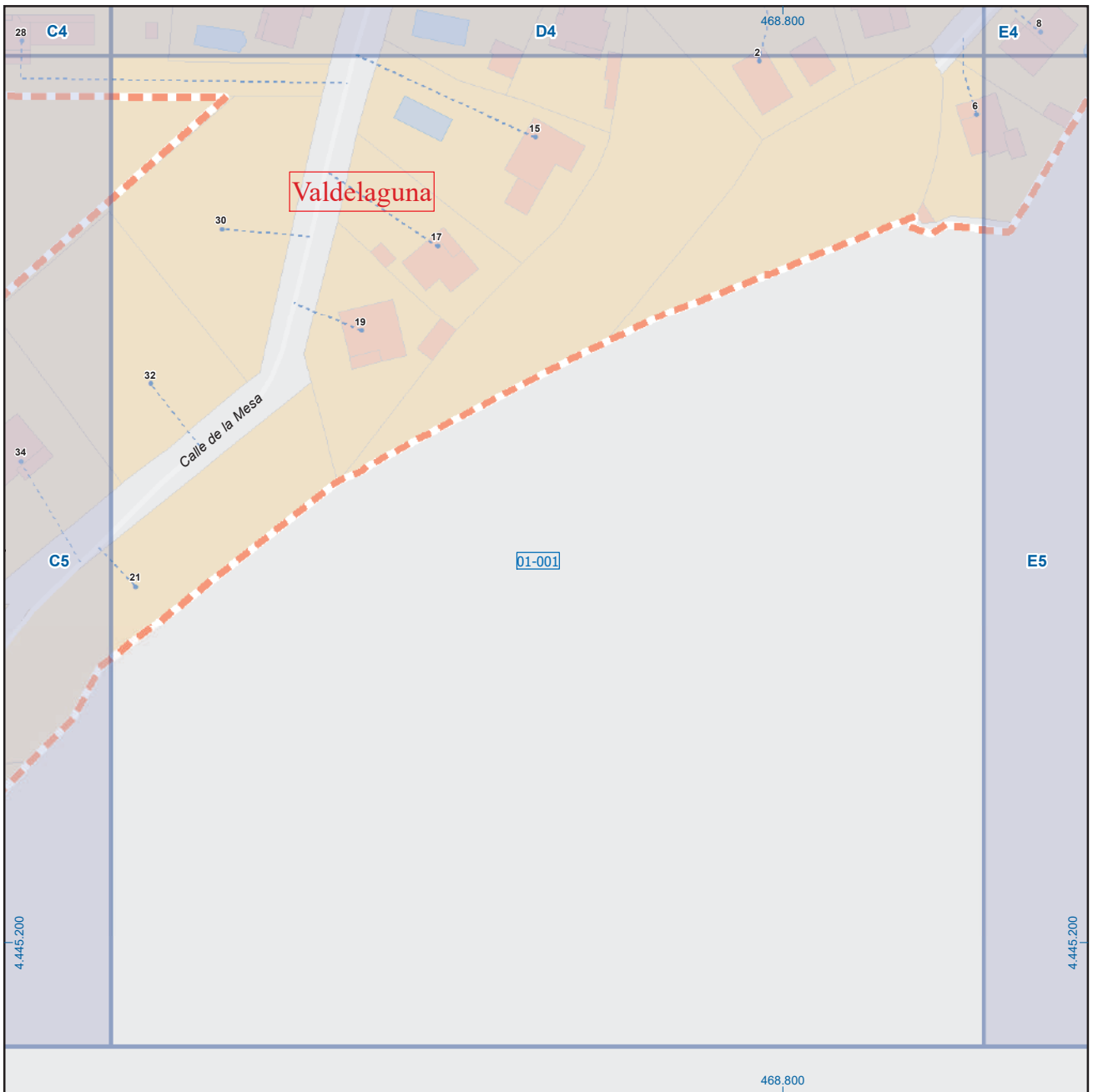


Dirección General de Economía
CONSEJERÍA DE ECONOMÍA,
HACIENDA Y EMPLEO



ESCALA GRÁFICA

Mapa I - C5



A1	B1	C1	D1	E1	F1	G1
A2	B2	C2	D2	E2	F2	G2
A3	B3	C3	D3	E3	F3	G3
A4	B4	C4	D4	E4	F4	G4
A5	B5	C5	D5	E5	F5	G5

Valdelaguna

Leyenda

	Meco	perímetro y nombre de núcleo de población
	D1-002	límite municipal; sección censal
	A-6	autopistas y autovías; carreteras principales
	M-604	carreteras secundarias; otras carreteras
		sanidad; ayuntamiento; estación cercanías
		línea de ferrocarril; línea de metro ligero
	ML	boca de metro; estación metro ligero
	1	paseillos; número de portal
	Calle	calles; parroquias

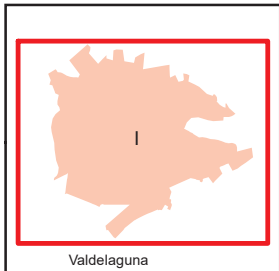
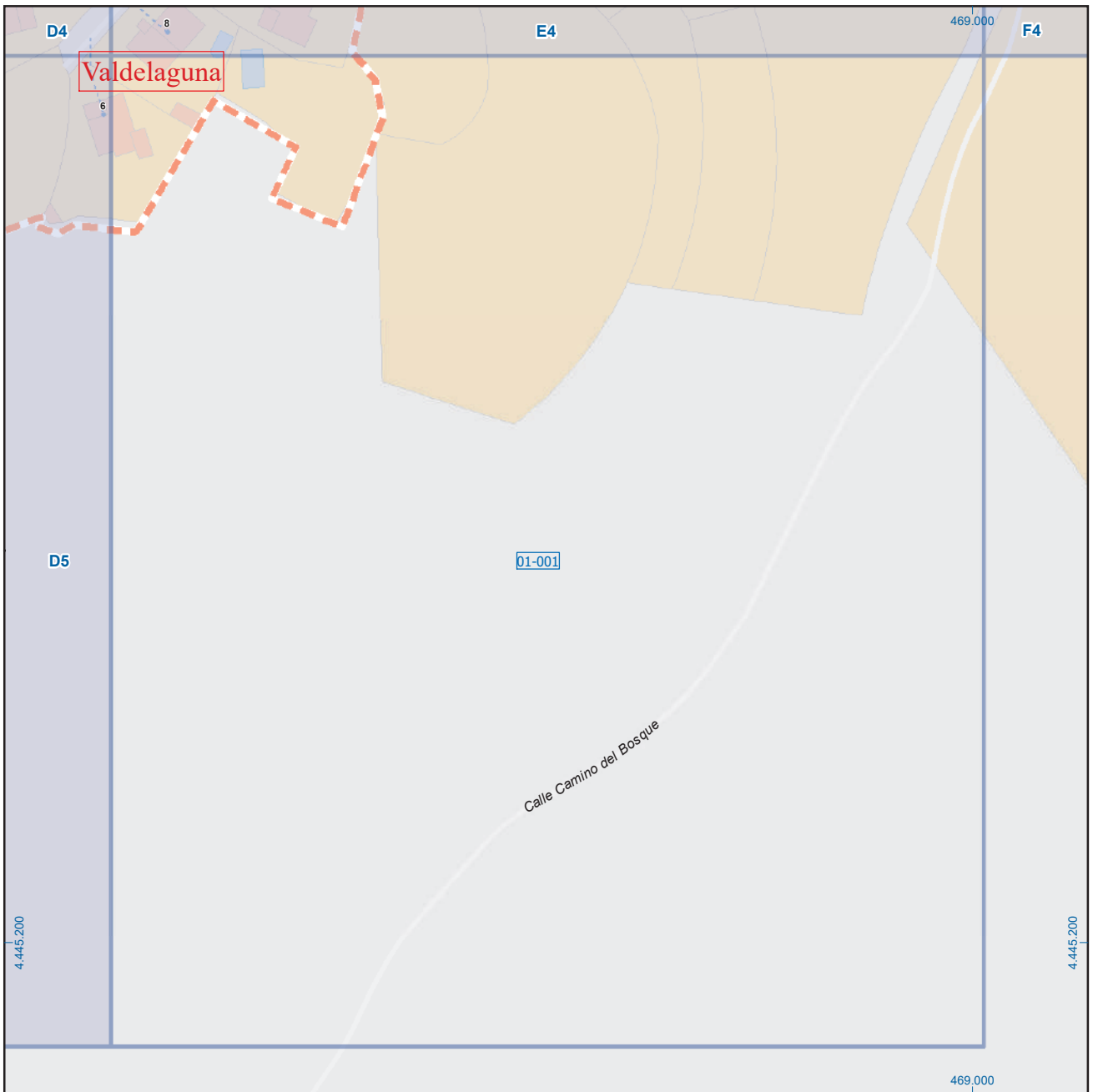


Dirección General de Economía
CONSEJERÍA DE ECONOMÍA,
HACIENDA Y EMPLEO



ESCALA GRÁFICA

Mapa I - D5



A1	B1	C1	D1	E1	F1	G1
A2	B2	C2	D2	E2	F2	G2
A3	B3	C3	D3	E3	F3	G3
A4	B4	C4	D4	E4	F4	G4
A5	B5	C5	D5	E5	F5	G5

Valdelaguna

Leyenda

- Meco: perímetro y nombre de núcleo de población
- D1-002: límite municipal; sección censal
- A-6: autopistas y autovías; carreteras principales
- M-604: carreteras secundarias; otras carreteras
- M-608: carreteras secundarias; otras carreteras
- M-618: carreteras secundarias; otras carreteras
- +: sanidad; ayuntamiento; estación cercanías
- : línea de ferrocarril; línea de metro ligero
- ML: boca de metro; estación metro ligero
- 1: paseillos; número de portal
- Calle: calles; parroquias