



# PLANO CALLE

## Valdaracete

Orusco de Tajuña

Carabaña

Brea de Tajo

Tielmes

Valdaracete

Estremera

Villarejo de Salvanes

Fuentidueña de Tajo

# 2023



Dirección General de Economía  
CONSEJERÍA DE ECONOMÍA,  
HACIENDA Y EMPLEO



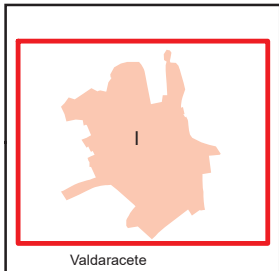
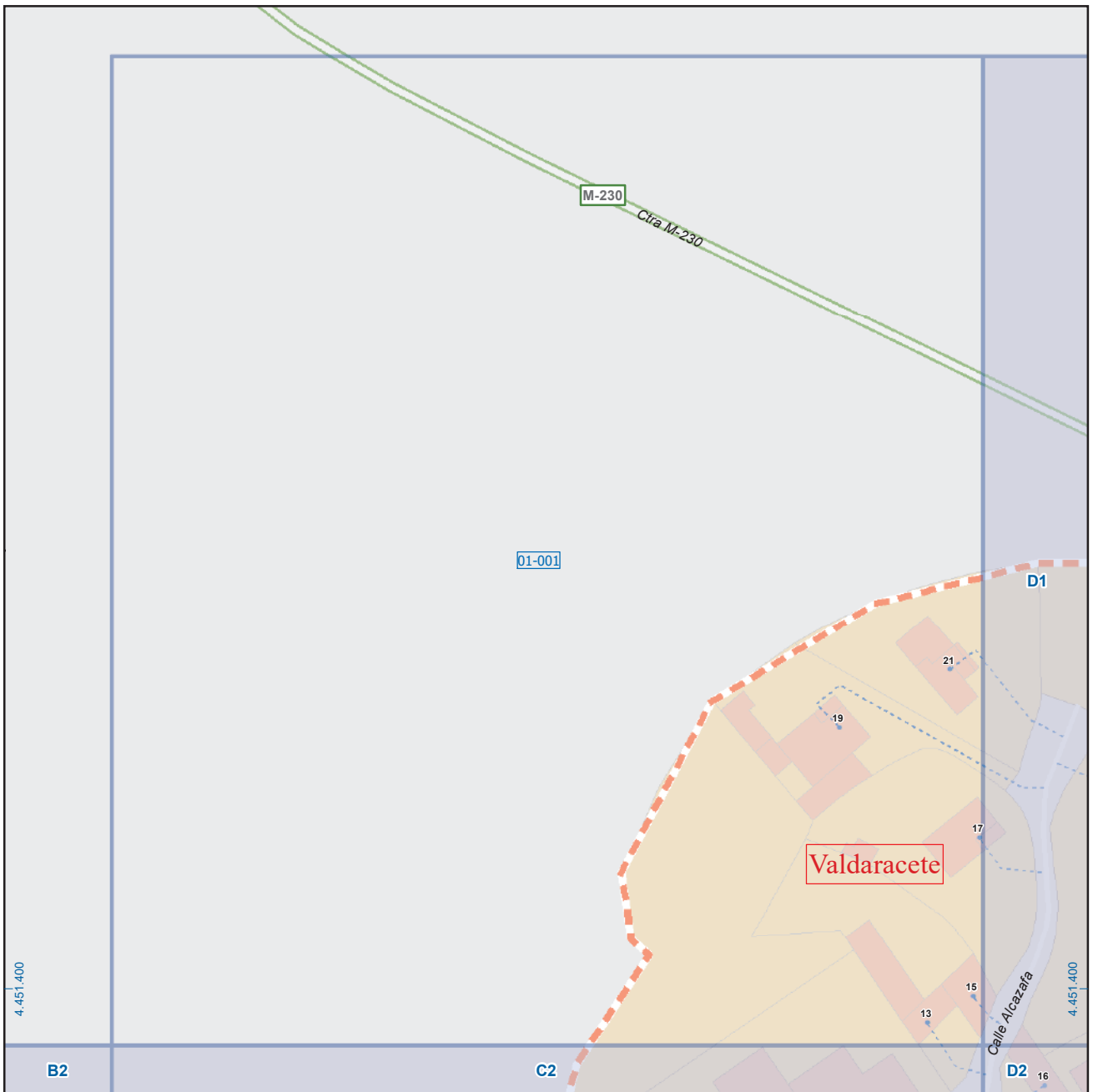
# ESQUEMA DE DISTRIBUCIÓN DEL CALLEJERO POR PLANOS Valdaracete



Literal de Vía	Numeración		Mapa	Hojas
	Desde	Hasta		
Calle Alcazafa	1	11	I	D2
Calle Alcazafa	2	14	I	D2
Trva de Alcazafa	1	19	I	D2
Trva de Alcazafa	2	12	I	D2
Calle de la Amargura			I	C2
Calle de la Amargura	1	23	I	C3
Calle de la Amargura	4	6	I	C3
Calle de la Amargura	14	14	I	C2
Calle de la Amargura	31	31	I	C2
Calle Animero	1	1	I	C3
Calle Animero	2	4	I	C3
Calle Camino Villarejo	1	1	I	C4
Calle de la Campanera	7	11	I	D5
Calle de la Campanera	10	16	I	D5
Calle de las Canteras			I	C4
Calle de las Canteras	1	3	I	C4
Calle de las Canteras	2	10	I	C4
Calle de la Cañada	2	2	I	E4
Plaza de la Constitución	1	4	I	D3
Plaza de la Constitución	5	5	I	D3
Plaza de la Constitución	6	8	I	D3
Calle de las Cuatro Esquinas	1	1	I	D3
Calle Enmedio			I	C3
Calle Enmedio	1	17	I	D3
Calle Enmedio	2	14	I	D3
Calle Enmedio	20	28	I	C3
Calle Enmedio	21	37	I	C3
Calle de la Ermita			I	E2
Calle de la Ermita	2	2	I	E3
Calle Fuente Santa	3	7	I	E3
Calle Fuente Santa	4	8	I	E3
Cmno Fuente Santa	9	11	I	F3
Calle de la Fuente			I	D2
Calle de la Fuente	4	8	I	D2
Calle de la Fuente	9	15	I	D2
Calle del Horno	8	12	I	C2
Calle del Horno	19	23	I	C2
Calle de la Iglesia	1	5	I	D2
Calle de la Iglesia	6	10	I	D2
Urb la Campanera	1	6	I	E4
Urb la Campanera	7	11	I	E4
Calle La Tercia	1	11	I	D2

Literal de Vía	Numeración		Mapa	Hojas
	Desde	Hasta		
Calle La Tercia	2	12	I	D2
Ctra M-230			I	E4
Ctra M-230	1	1	I	E4
Ctra M-230	5	5	I	E5
Ctra M-404 (Aranjuez-Brea)			I	E4
Ctra M-404 (Aranjuez-Brea)	1	1	I	D4
Ctra M-404 (Aranjuez-Brea)	2	6	I	D4
Ctra M-404 (Aranjuez-Brea)	7	7	I	F4
Ctra M-404 (Aranjuez-Brea)	10	12	I	E4
Ctra M-404 (Aranjuez-Brea)	18	20	I	F4
Calle Mayor			I	C2
Calle Mayor			I	C3
Calle Mayor	1	13	I	C3
Calle Mayor	2	8	I	C3
Calle Mayor	16	30	I	C2
Calle Mayor	37	53	I	C2
Calle Mayor	53	53	I	C2
Calle Mercado			I	E4
Calle Mercado	34	34	I	E4
Plaza del Mercado	1	5	I	D3
Plaza del Mercado	6	7	I	D3
Plaza del Mercado	8	10	I	D3
Plaza del Mercado	11	13	I	D3
Plaza de los Mesones	1	4	I	E3
Plaza de los Mesones	5	5	I	E3
Calle de Oriente	1	3	I	C2
Calle de Oriente	2	16	I	C2
Calle de Oriente	3	7	I	C2
Cmno de los Quemados	5	7	I	D5
Calle Rondilla	1	3	I	D3
Calle Rumbelos	1	17	I	D3
Calle Rumbelos	2	14	I	D3
Cmno San Sebastián			I	F5
Calle Soldellano	2	2	I	E3
Calle Soldellano	2	22	I	E3
Calle Soldellano	58	60	I	E1
Trva de Soldellano	1	11	I	E3
Calle Torrevieja	1	25	I	C3
Calle Torrevieja	2	14	I	C3
Calle Tres Cruces	1	5	I	C3
Calle Valdeoro	8	8	I	D4
Calle Valdeoro	13	15	I	D4
Calle Valdeoro	15	21	I	D4
Calle Verónica	1	1	I	D4
Calle Verónica	2	2	I	D4

Literal de Vía	Numeración		Mapa	Hojas
	Desde	Hasta		
Calle del Viento	1	5	I	D3
Calle del Viento	2	8	I	D3
Calle de Villarejo	1	7	I	D3
Calle de Villarejo	2	4	I	D3
Calle de Villarejo	14	16	I	C4
Calle de Villarejo	17	23	I	C4

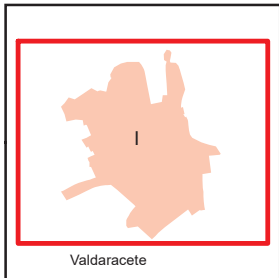
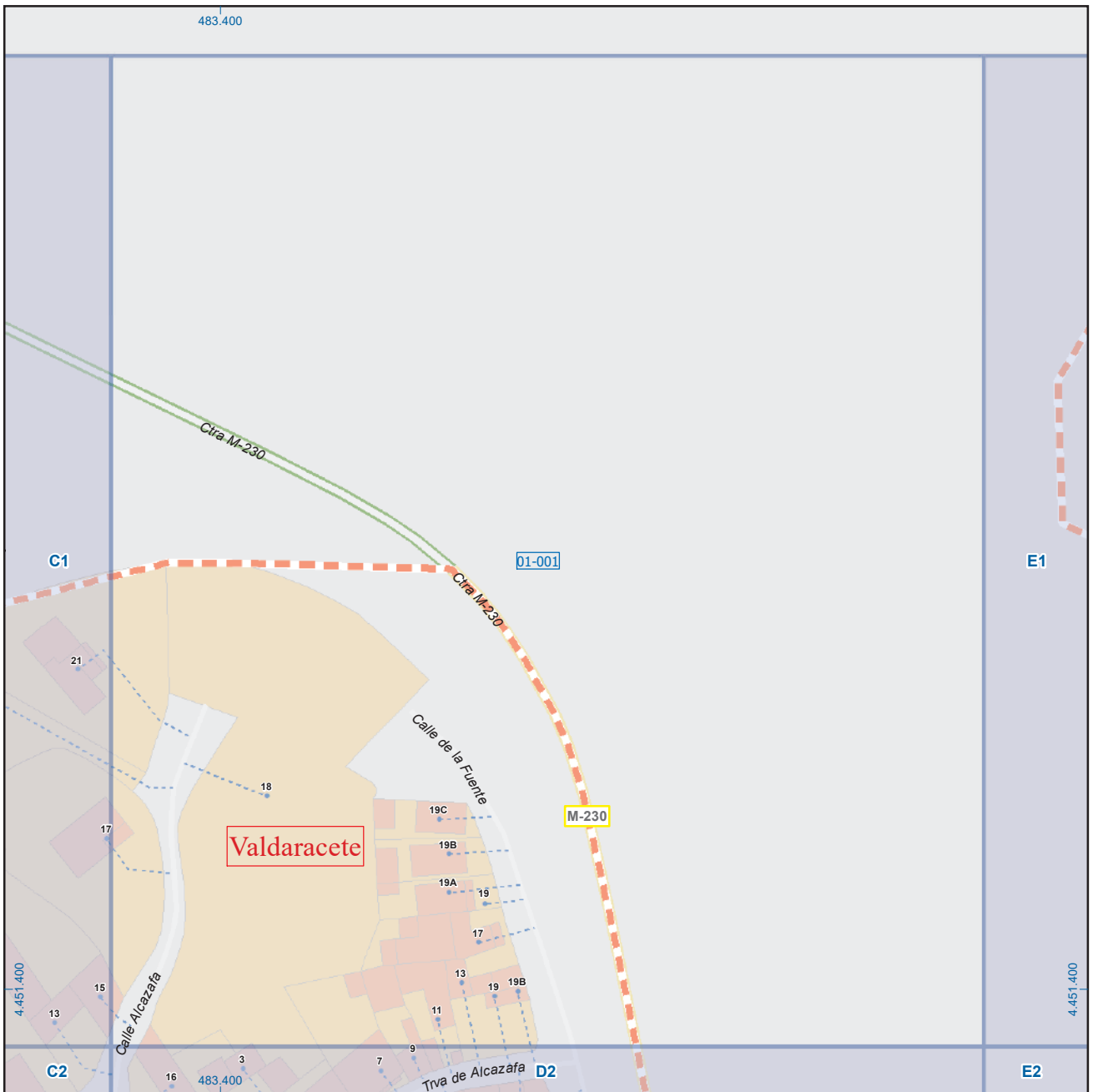


A1	B1	C1	D1	E1	F1	G1
A2	B2	C2	D2	E2	F2	G2
A3	B3	C3	D3	E3	F3	G3
A4	B4	C4	D4	E4	F4	G4
A5	B5	C5	D5	E5	F5	G5

## Valdaracete

**Leyenda**

- Meco: perímetro y nombre de núcleo de población
- D1-001: límite municipal; sección censal
- A-6: autopistas y autovías; carreteras principales
- M-604: carreteras secundarias; otras carreteras
- M-608: carreteras secundarias; otras carreteras
- M-618: carreteras secundarias; otras carreteras
- Sanidad; ayuntamiento; estación cercanías
- Línea de ferrocarril; línea de metro ligero
- Boca de metro; estación metro ligero
- Paseillos; número de portal
- Calle: calles; parroquias



A1	B1	C1	D1	E1	F1	G1
A2	B2	C2	D2	E2	F2	G2
A3	B3	C3	D3	E3	F3	G3
A4	B4	C4	D4	E4	F4	G4
A5	B5	C5	D5	E5	F5	G5

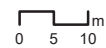
## Valdaracete

### Leyenda

	<b>Meco</b>	perímetro y nombre de núcleo de población
	<b>D1-001</b>	límite municipal; sección censal
	<b>A-6</b>	autopistas y autovías; carreteras principales
	<b>M-604</b>	carreteras secundarias; otras carreteras
		sanidad; ayuntamiento; estación cercanías
		línea de ferrocarril; línea de metro ligero
	<b>ML</b>	boca de metro; estación metro ligero
	<b>1</b>	paseillos; número de portal
	<b>Calle</b>	calles; parroquias

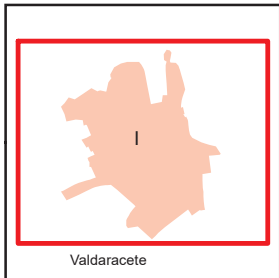
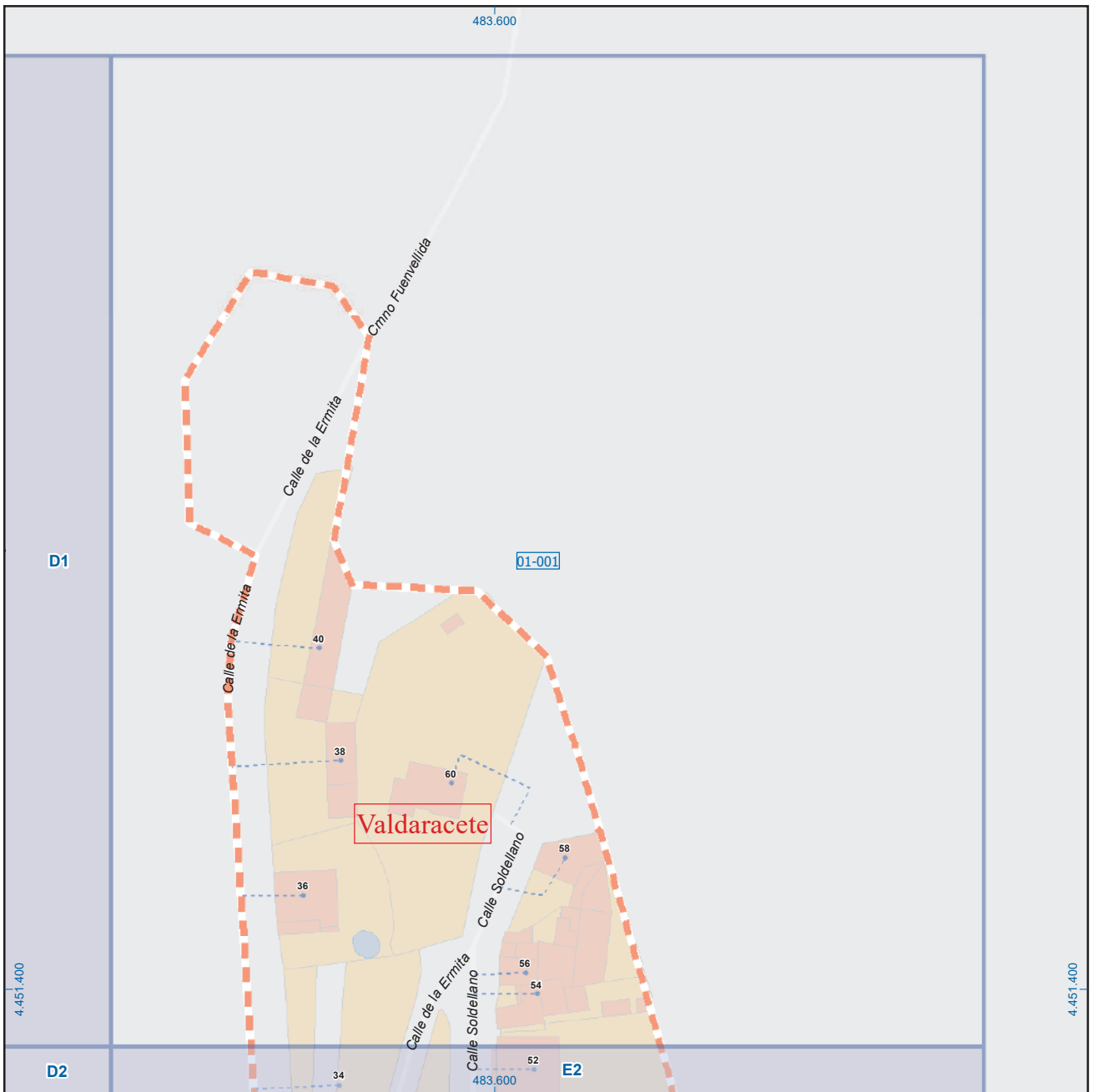


Dirección General de Economía  
CONSEJERÍA DE ECONOMÍA,  
HACIENDA Y EMPLEO



ESCALA GRÁFICA

Mapa I - D1



A1	B1	C1	D1	E1	F1	G1
A2	B2	C2	D2	E2	F2	G2
A3	B3	C3	D3	E3	F3	G3
A4	B4	C4	D4	E4	F4	G4
A5	B5	C5	D5	E5	F5	G5

## Valdaracete

### Leyenda



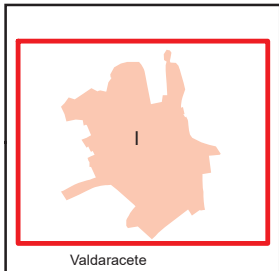
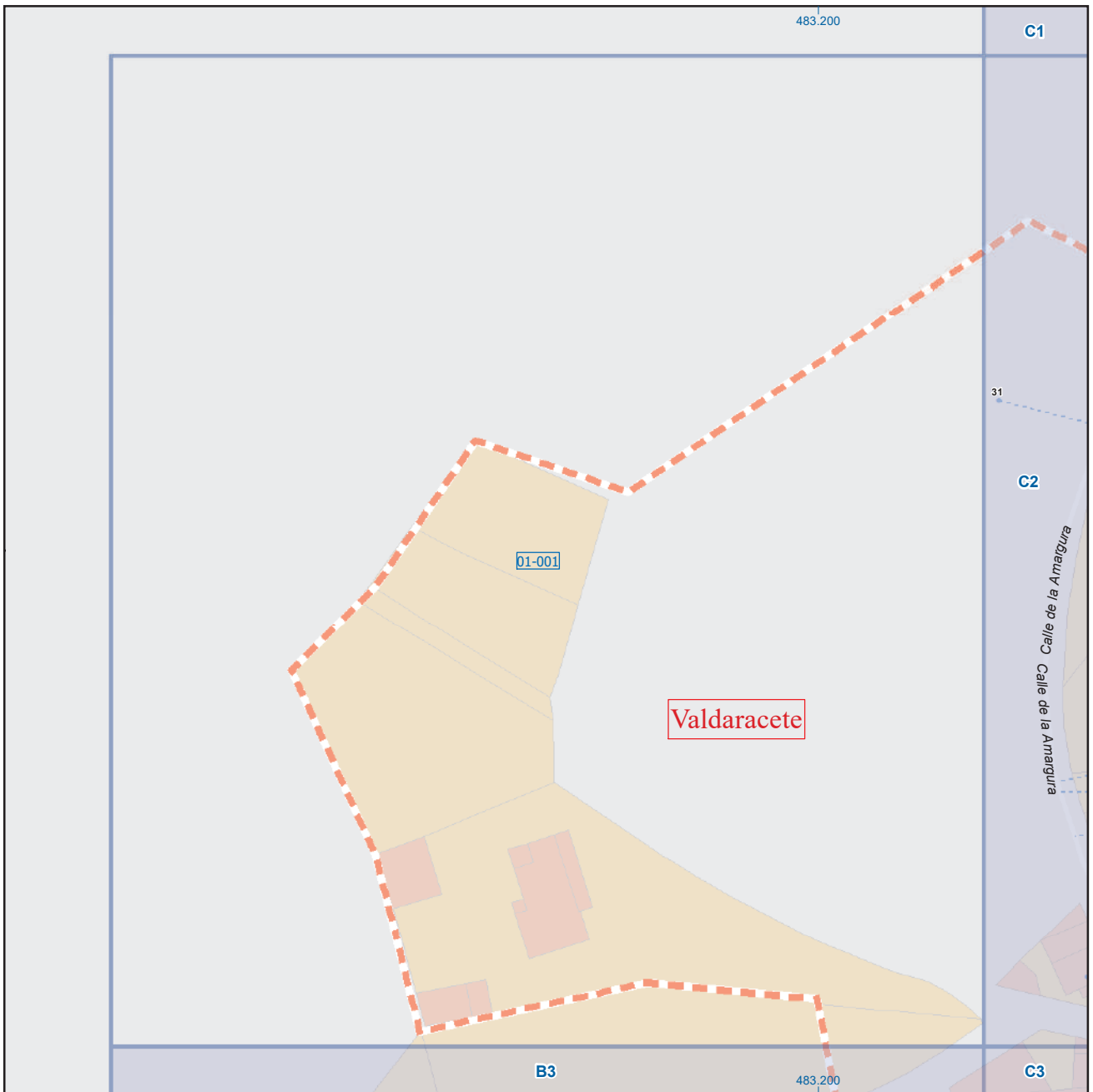
Dirección General de Economía  
CONSEJERÍA DE ECONOMÍA,  
HACIENDA Y EMPLEO



ESCALA GRÁFICA

Mapa I - E1



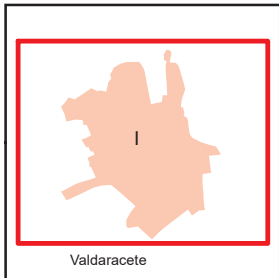
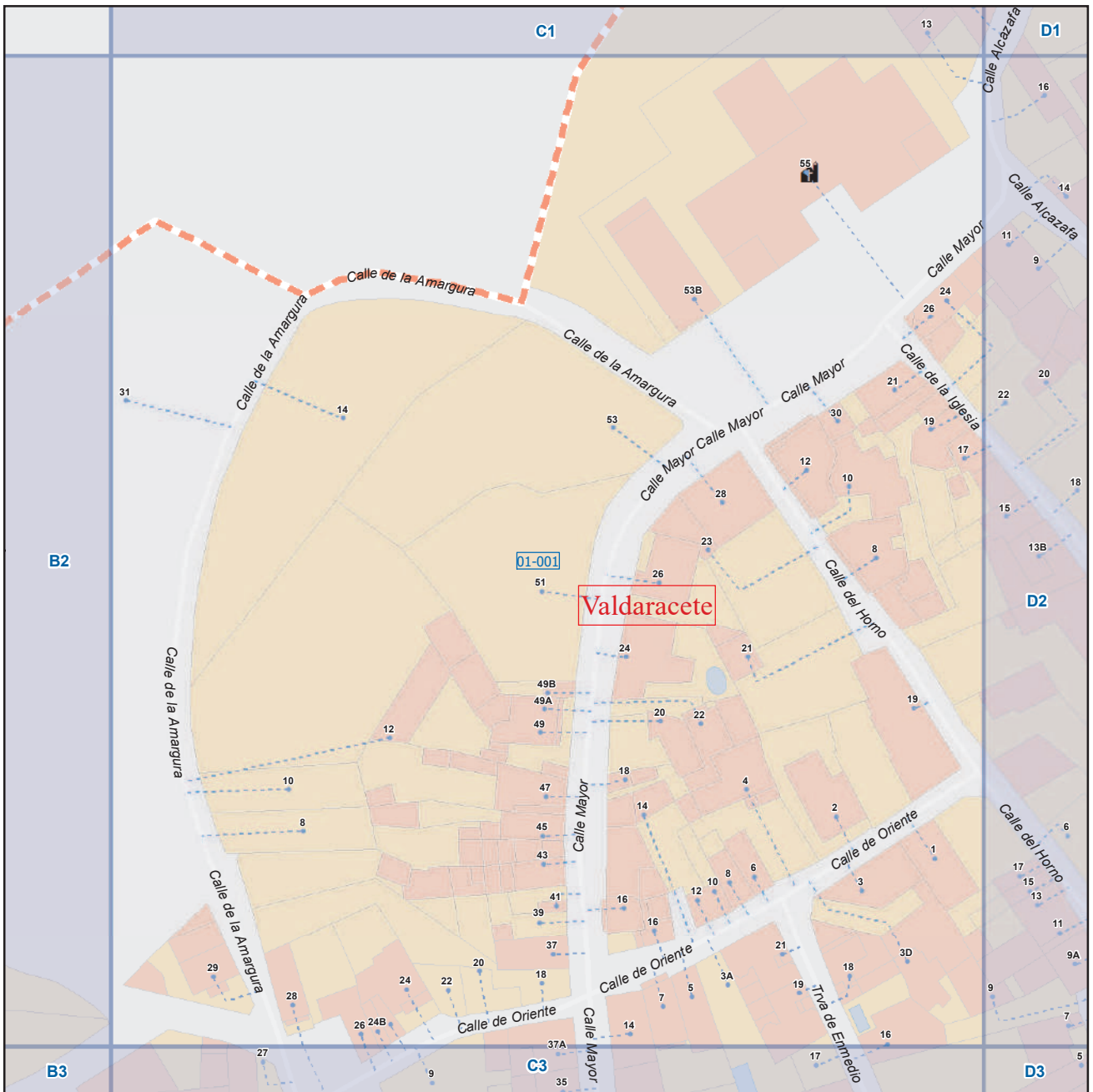


A1	B1	C1	D1	E1	F1	G1
A2	B2	C2	D2	E2	F2	G2
A3	B3	C3	D3	E3	F3	G3
A4	B4	C4	D4	E4	F4	G4
A5	B5	C5	D5	E5	F5	G5

### Valdaracete

**Leyenda**

- Meco: perímetro y nombre de núcleo de población
- D1-001: límite municipal; sección censal
- A-6: autopistas y autovías; carreteras principales
- M-604: carreteras secundarias; otras carreteras
- +: sanidad; ayuntamiento; estación cercanías
- : línea de ferrocarril; línea de metro ligero
- M: boca de metro; estación metro ligero
- 1: paseillos; número de portal
- Calle: calles; parroquias

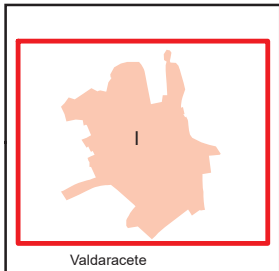
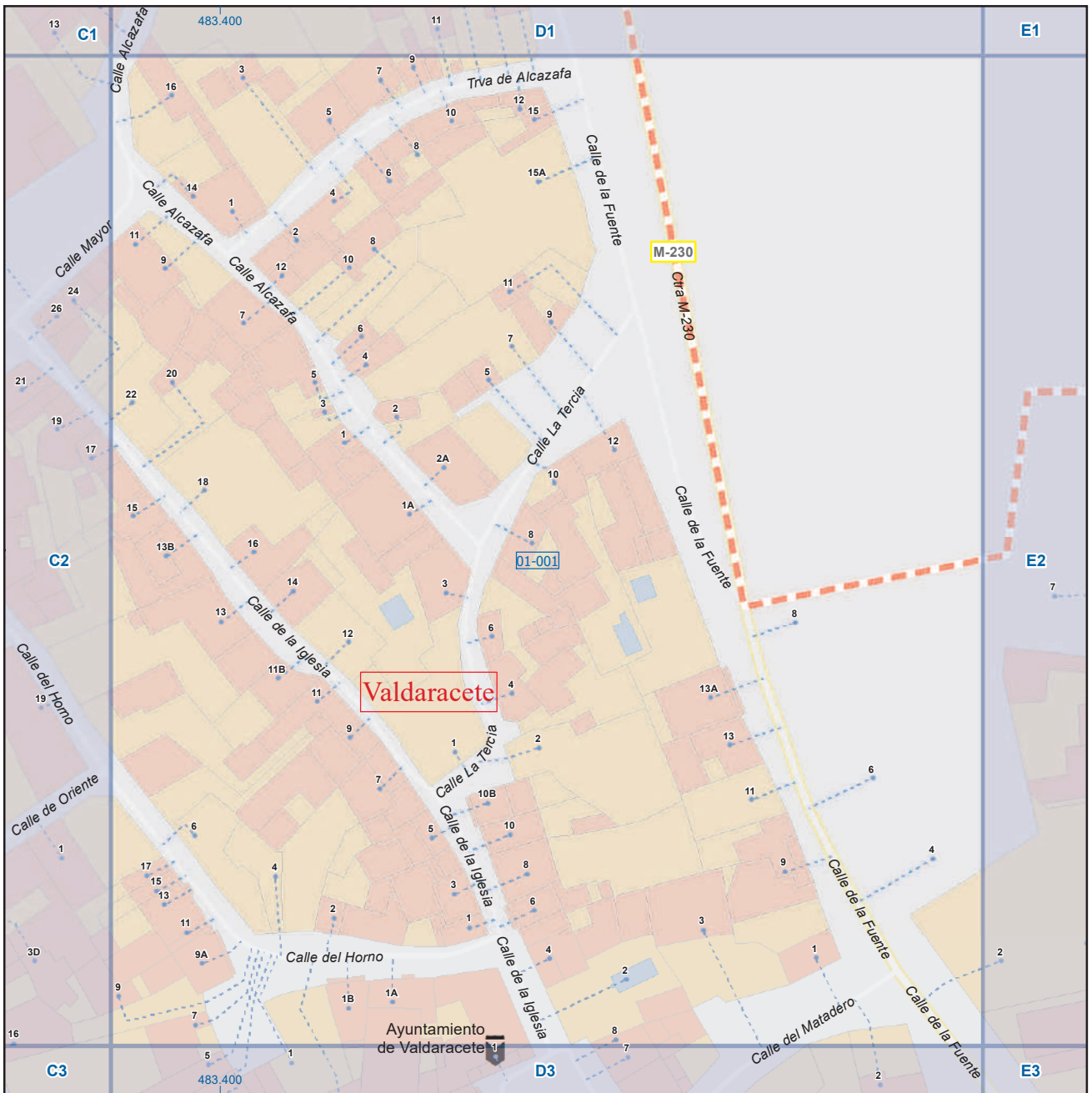


A1	B1	C1	D1	E1	F1	G1
A2	B2	C2	D2	E2	F2	G2
A3	B3	C3	D3	E3	F3	G3
A4	B4	C4	D4	E4	F4	G4
A5	B5	C5	D5	E5	F5	G5

## Valdaracete

### Legenda

	Meco	perímetro y nombre de núcleo de población
	D1-002	límite municipal; sección censal
	A-6	autopistas y autovías; carreteras principales
	M-604	carreteras secundarias; otras carreteras
		sanidad; ayuntamiento; estación cercanías
		línea de ferrocarril; línea de metro ligero
		boca de metro; estación metro ligero
	1	paseillos; número de portal
	Calle	calles; parroquias



A1	B1	C1	D1	E1	F1	G1
A2	B2	C2	D2	E2	F2	G2
A3	B3	C3	D3	E3	F3	G3
A4	B4	C4	D4	E4	F4	G4
A5	B5	C5	D5	E5	F5	G5

## Valdaracete

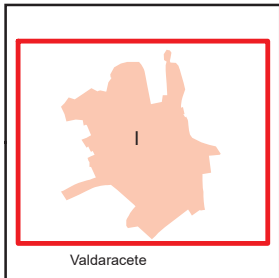
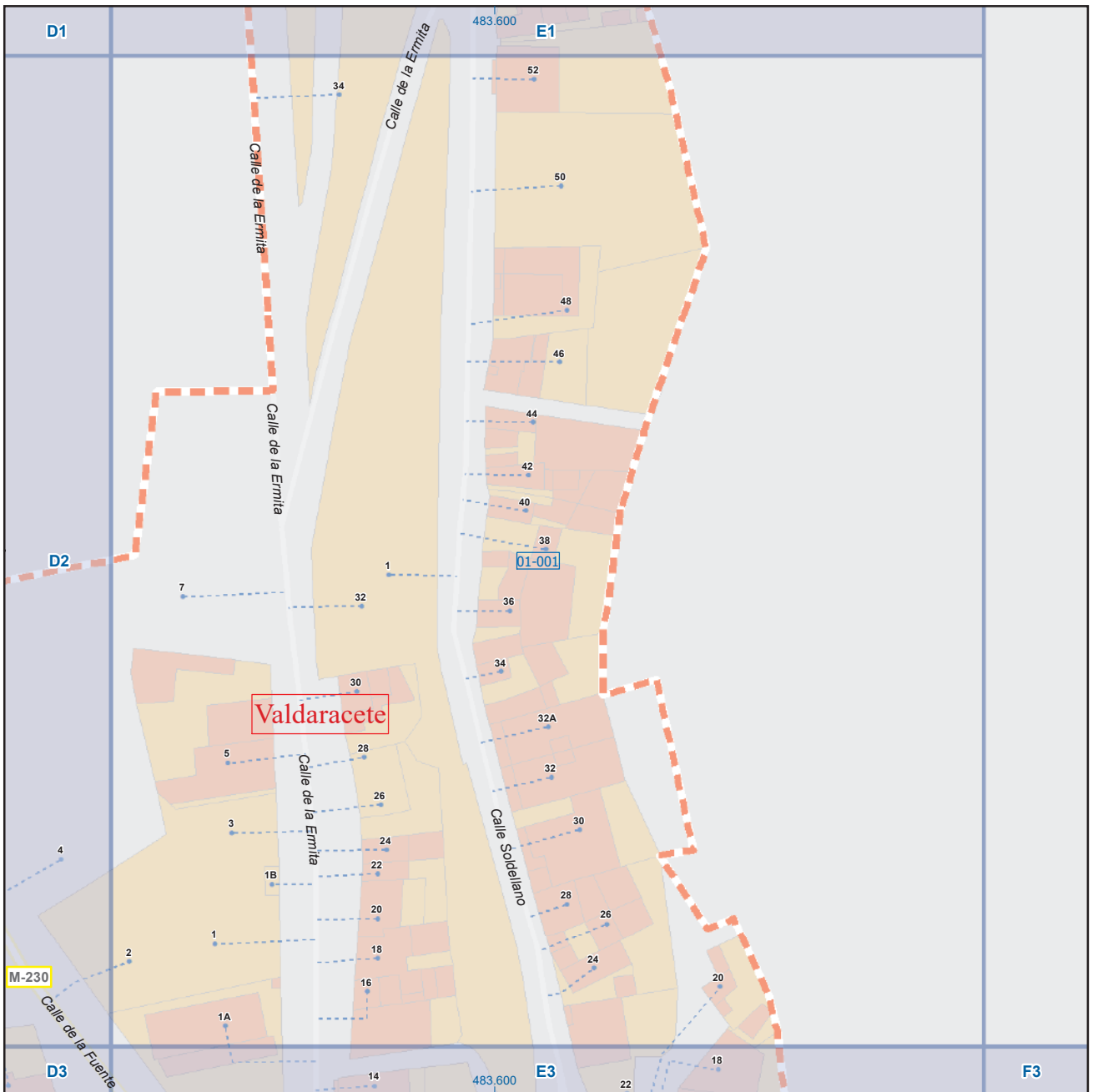
### Leyenda

- Meco: perímetro y nombre de núcleo de población
- 01-002: límite municipal; sección censal
- A-6: autopistas y autovías; carreteras principales
- M-604: carreteras secundarias; otras carreteras
- +: sanidad; ayuntamiento; estación cercanías
- M: línea de ferrocarril; línea de metro ligero
- M: boca de metro; estación metro ligero
- 1: paseillos; número de portal
- Calle: calles; parroquias


 Dirección General de Economía  
 CONSEJERÍA DE ECONOMÍA,  
 HACIENDA Y EMPLEO


 ESCALA GRÁFICA

Mapa I - D2



A1	B1	C1	D1	E1	F1	G1
A2	B2	C2	D2	E2	F2	G2
A3	B3	C3	D3	E3	F3	G3
A4	B4	C4	D4	E4	F4	G4
A5	B5	C5	D5	E5	F5	G5

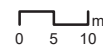
## Valdaracete

### Legenda

	Meco	perímetro y nombre de núcleo de población
	D1-002	límite municipal; sección censal
	A-6	autopistas y autovías; carreteras principales
	M-604	carreteras secundarias; otras carreteras
		sanidad; ayuntamiento; estación cercanías
		línea de ferrocarril; línea de metro ligero
		boca de metro; estación metro ligero
	1	paseillos; número de portal
	Calle	calles; parroquias

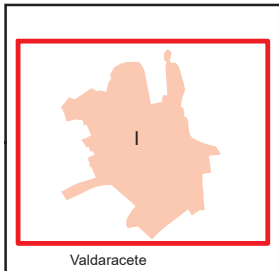
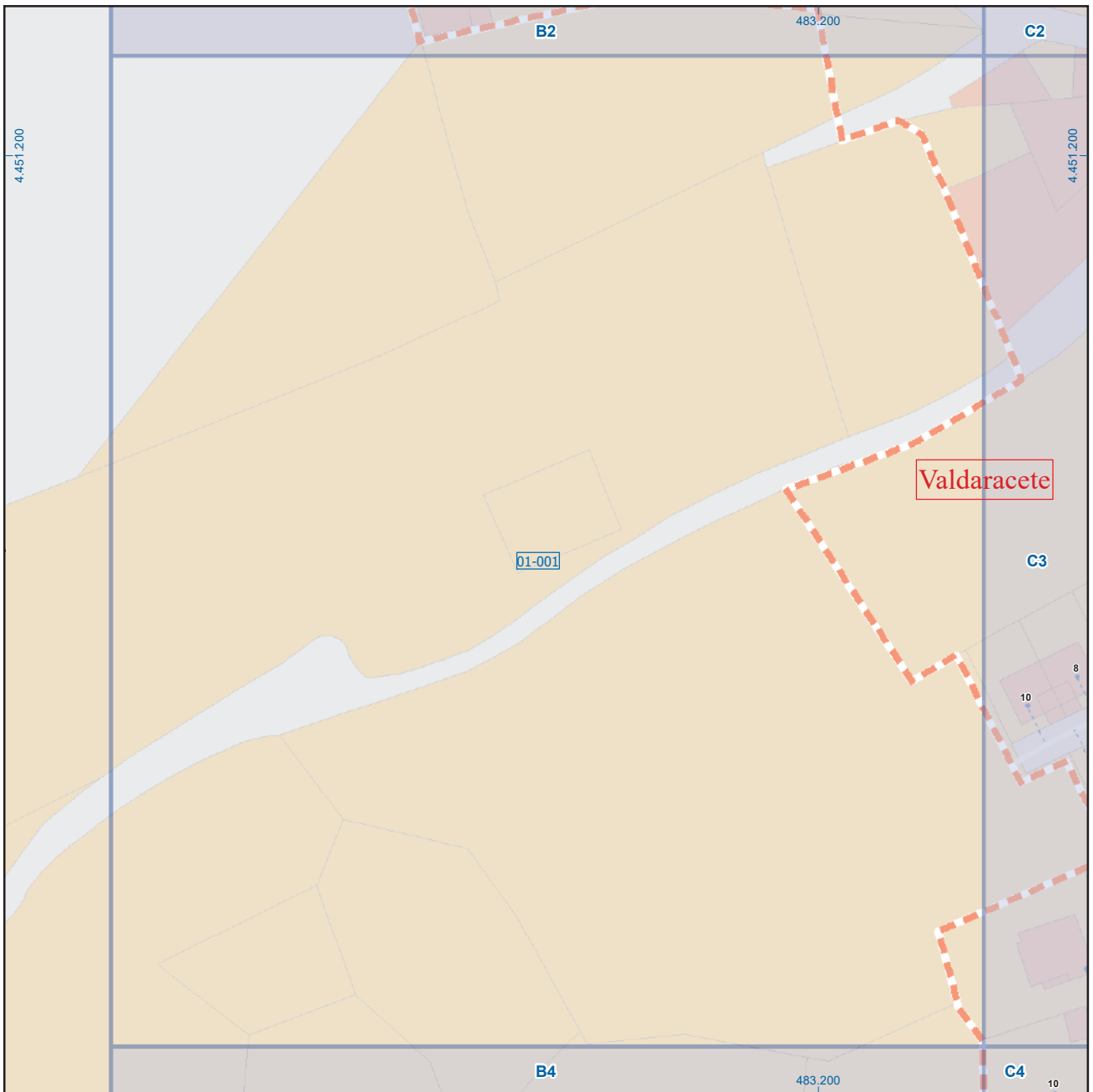


Dirección General de Economía  
CONSEJERÍA DE ECONOMÍA,  
HACIENDA Y EMPLEO



ESCALA GRÁFICA

Mapa I - E2

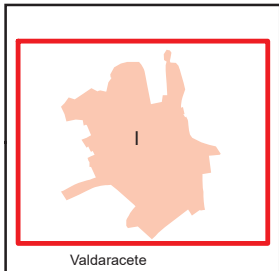
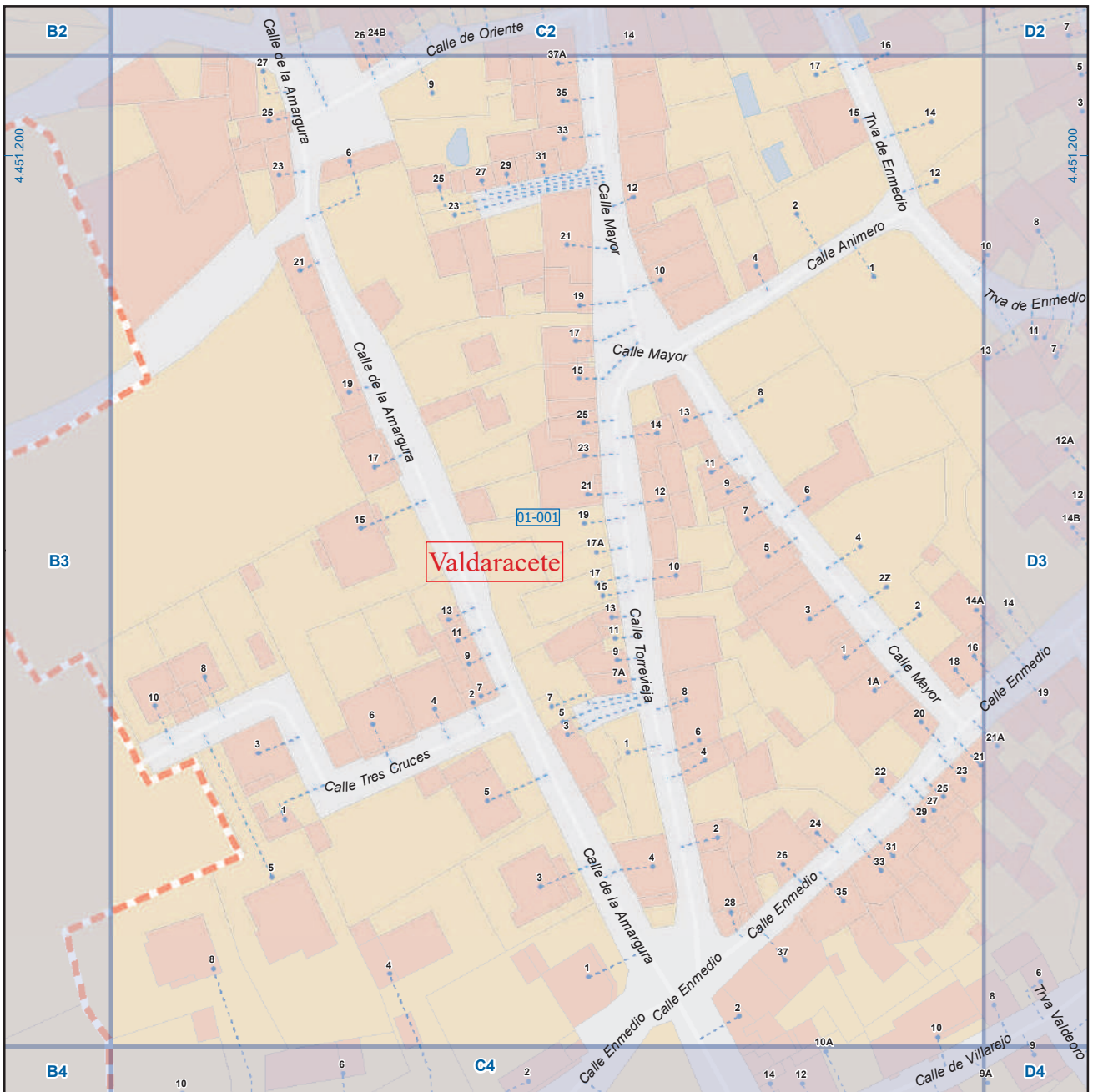


A1	B1	C1	D1	E1	F1	G1
A2	B2	C2	D2	E2	F2	G2
A3	<b>B3</b>	C3	D3	E3	F3	G3
A4	B4	C4	D4	E4	F4	G4
A5	B5	C5	D5	E5	F5	G5

## Valdaracete

**Leyenda**

- Meco: perímetro y nombre de núcleo de población
- 01-002: límite municipal; sección censal
- A-6: autopistas y autovías; carreteras principales
- M-604: carreteras secundarias; otras carreteras
- +: sanidad; ayuntamiento; estación cercanías
- : línea de ferrocarril; línea de metro ligero
- M: boca de metro; estación metro ligero
- 1: paseillos; número de portal
- Calle: calles; parroquias



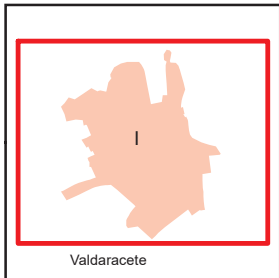
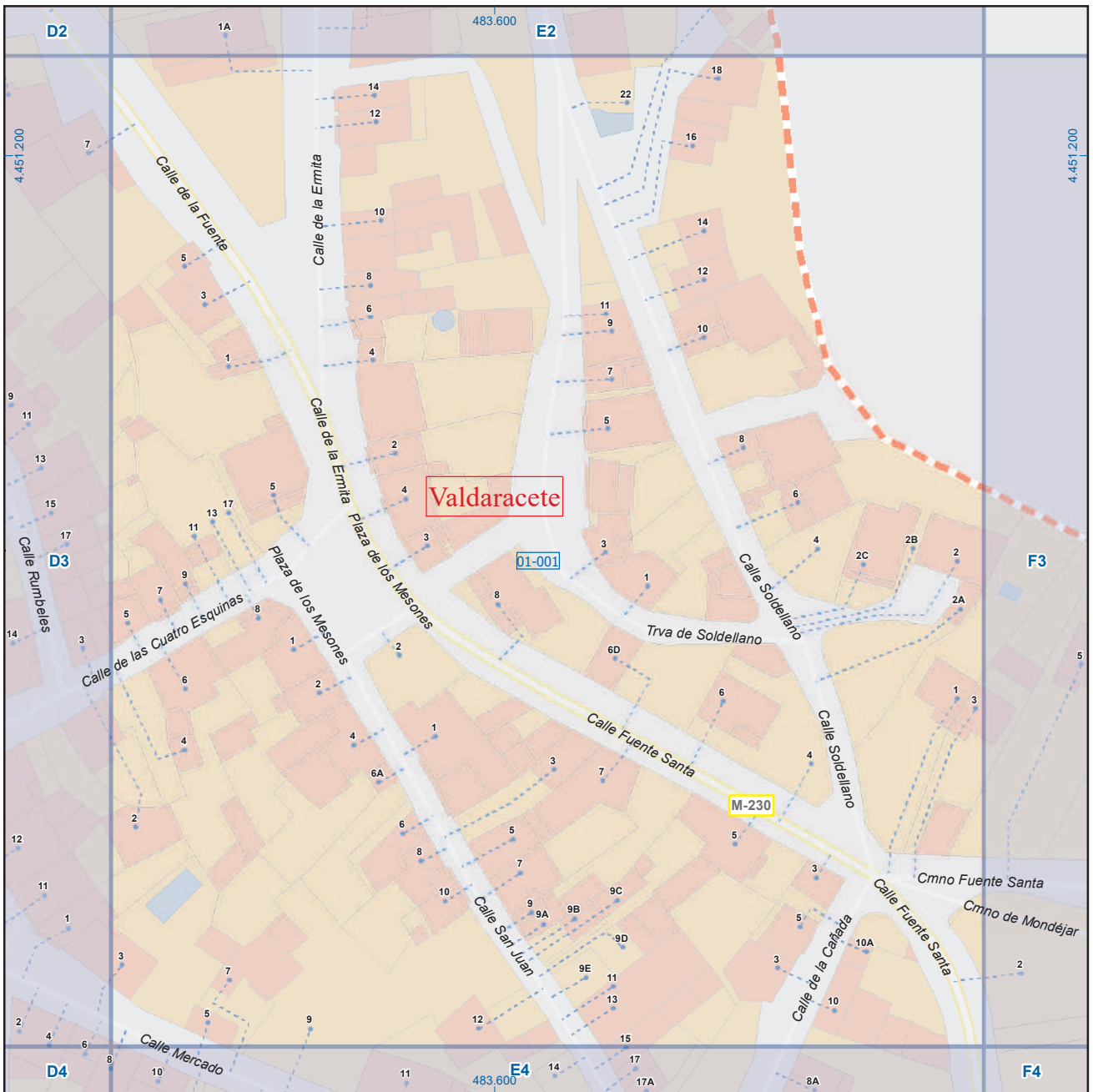
A1	B1	C1	D1	E1	F1	G1
A2	B2	C2	D2	E2	F2	G2
A3	B3	C3	D3	E3	F3	G3
A4	B4	C4	D4	E4	F4	G4
A5	B5	C5	D5	E5	F5	G5

## Valdaracete

### Leyenda

	<b>Meco</b>	perímetro y nombre de núcleo de población
	<b>01-001</b>	límite municipal; sección censal
	<b>A-6</b>	autopistas y autovías; carreteras principales
	<b>M-604</b>	carreteras secundarias; otras carreteras
		sanidad; ayuntamiento; estación cercanías
		línea de ferrocarril; línea de metro ligero
		boca de metro; estación metro ligero
	<b>1</b>	paseillos; número de portal
	<b>Calle</b>	calles; parroquias





A1	B1	C1	D1	E1	F1	G1
A2	B2	C2	D2	E2	F2	G2
A3	B3	C3	D3	E3	F3	G3
A4	B4	C4	D4	E4	F4	G4
A5	B5	C5	D5	E5	F5	G5

## Valdaracete

### Legenda

	Meco	perímetro y nombre de núcleo de población
	D1-002	límite municipal; sección censal
	A-6	autopistas y autovías; carreteras principales
	M-604	carreteras secundarias; otras carreteras
		sanidad; ayuntamiento; estación cercanías
		línea de ferrocarril; línea de metro ligero
		boca de metro; estación metro ligero
	1	paseillos; número de portal
	Calle	calles; parroquias



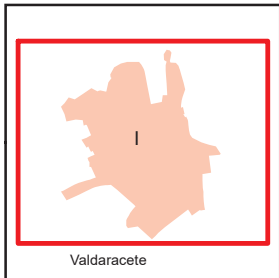
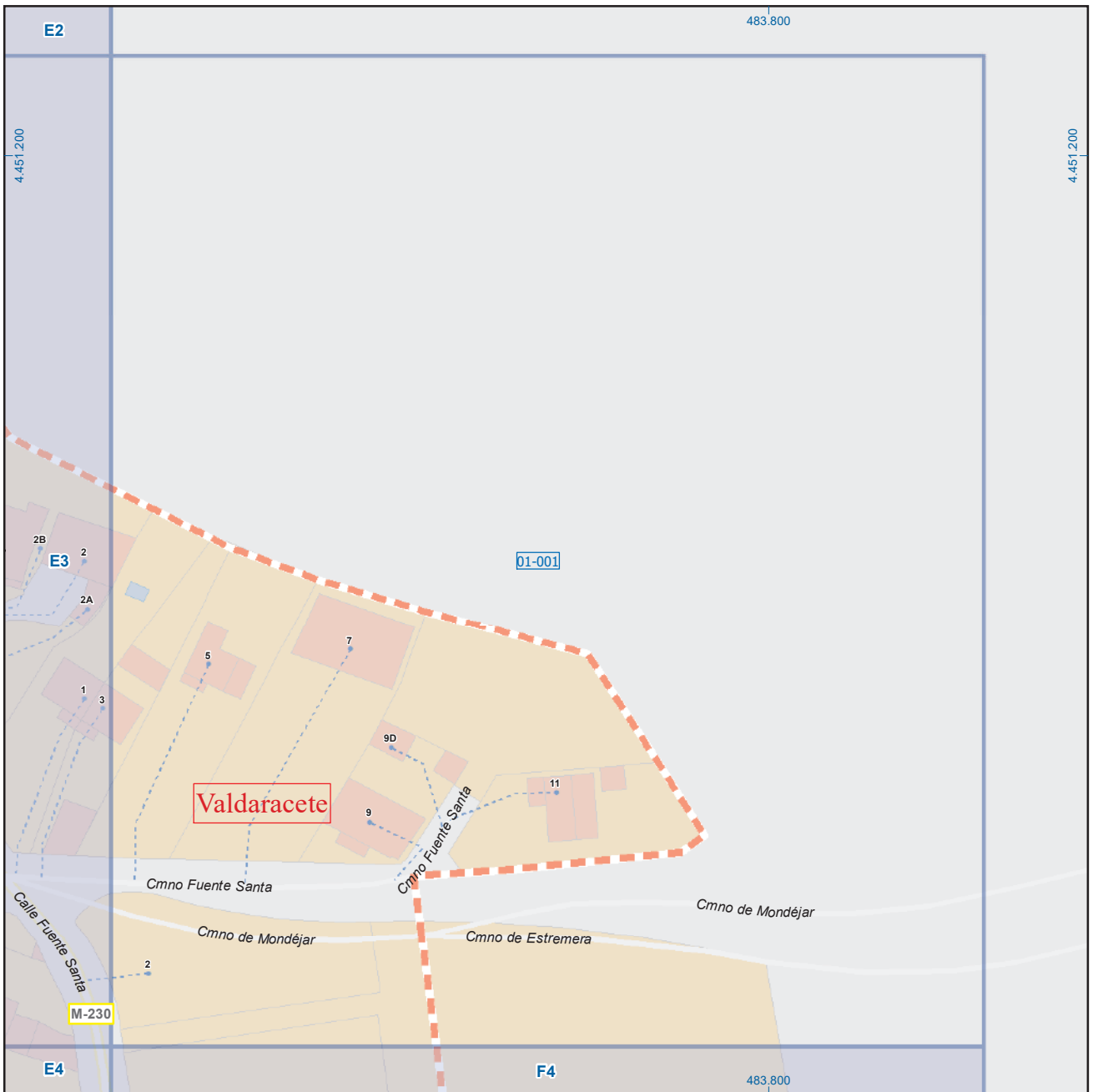
Dirección General de Economía  
CONSEJERÍA DE ECONOMÍA,  
HACIENDA Y EMPLEO

0 5 10 m

ESCALA GRÁFICA

Mapa I - E3





A1	B1	C1	D1	E1	F1	G1
A2	B2	C2	D2	E2	F2	G2
A3	B3	C3	D3	E3	F3	G3
A4	B4	C4	D4	E4	F4	G4
A5	B5	C5	D5	E5	F5	G5

## Valdaracete

### Leyenda

	<b>Meco</b>	perímetro y nombre de núcleo de población
	<b>01-002</b>	límite municipal; sección censal
	<b>M-608</b>	autopistas y autovías; carreteras principales
	<b>M-604</b>	carreteras secundarias; otras carreteras
		sanidad; ayuntamiento; estación cercanías
		línea de ferrocarril; línea de metro ligero
		boca de metro; estación metro ligero
	<b>1</b>	paseillos; número de portal
		calles; parroquias

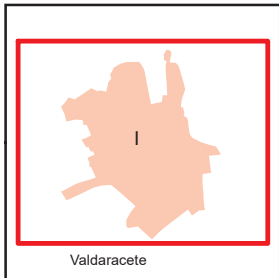
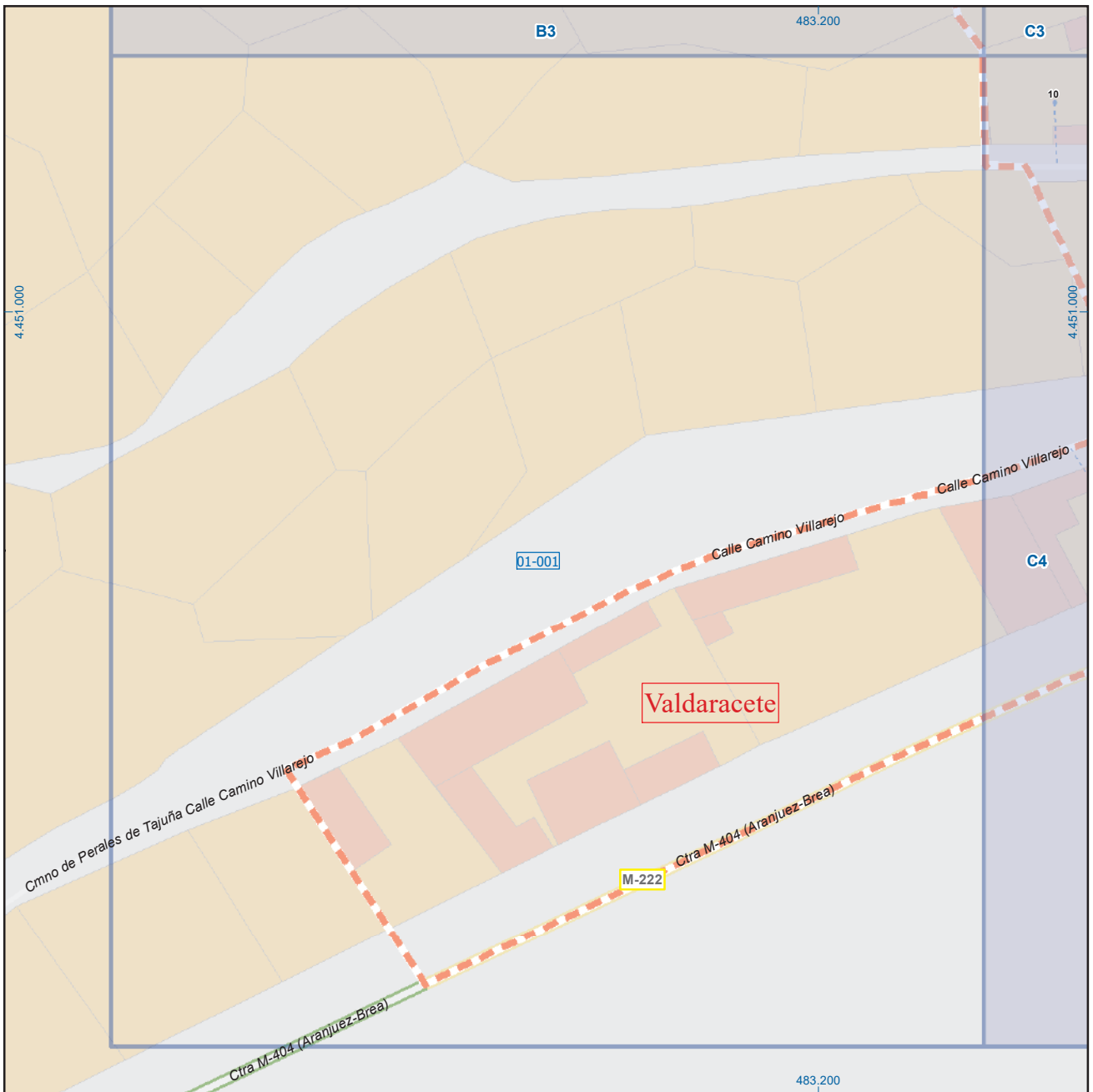


Dirección General de Economía  
CONSEJERÍA DE ECONOMÍA,  
HACIENDA Y EMPLEO



ESCALA GRÁFICA

Mapa I - F3



A1	B1	C1	D1	E1	F1	G1
A2	B2	C2	D2	E2	F2	G2
A3	B3	C3	D3	E3	F3	G3
A4	<b>B4</b>	C4	D4	E4	F4	G4
A5	B5	C5	D5	E5	F5	G5

## Valdaracete

### Legenda

	Meco	perímetro y nombre de núcleo de población
	01-002	límite municipal; sección censal
	M-608	autopistas y autovías; carreteras principales
	M-604	carreteras secundarias; otras carreteras
		sanidad; ayuntamiento; estación cercanías
		línea de ferrocarril; línea de metro ligero
	ML	boca de metro; estación metro ligero
	1	paseillos; número de portal
	Calle	calles; parroquias

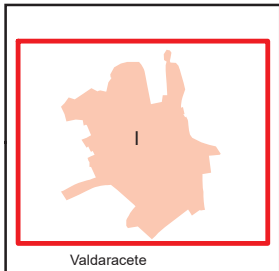
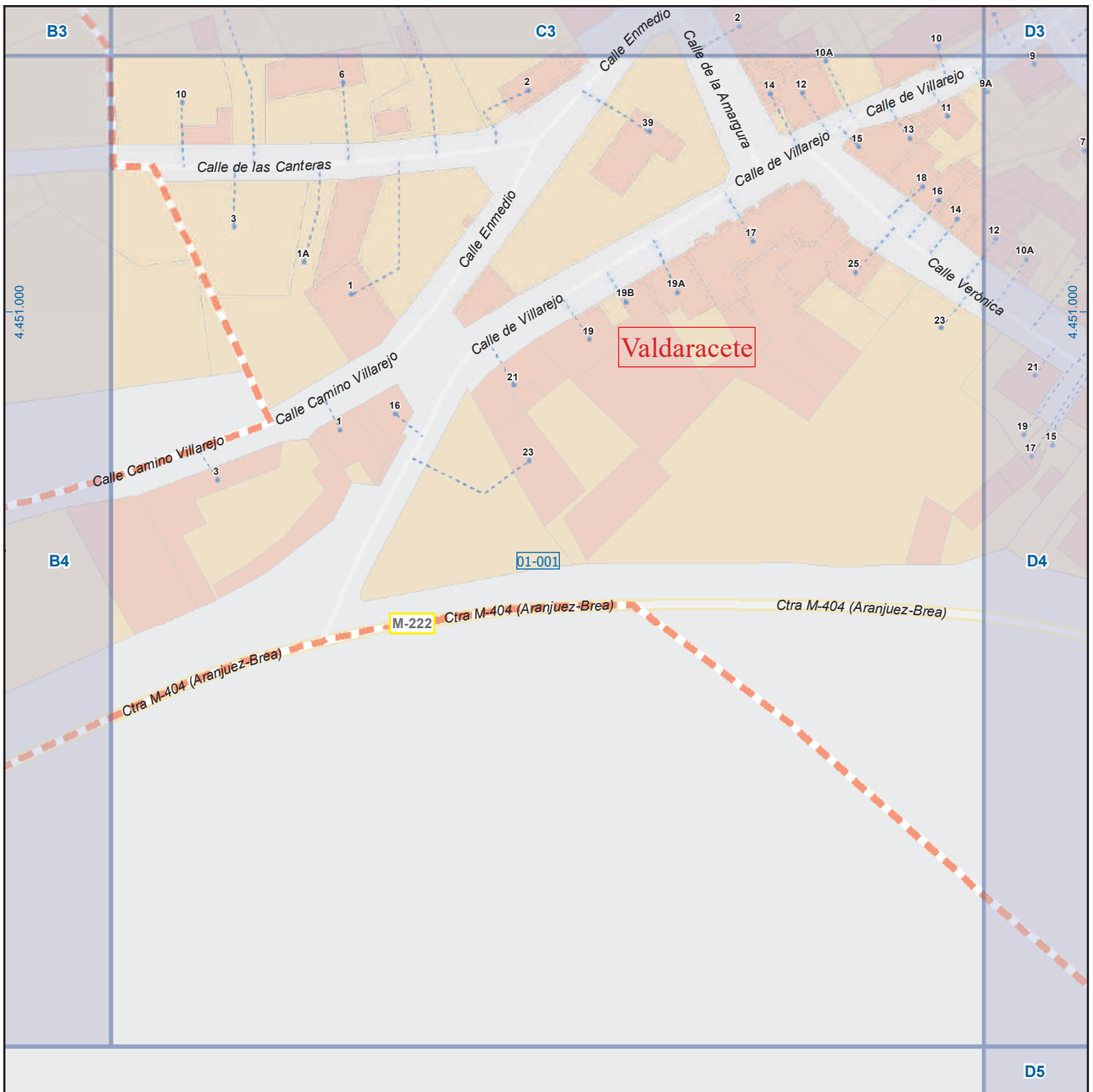


Dirección General de Economía  
CONSEJERÍA DE ECONOMÍA,  
HACIENDA Y EMPLEO



ESCALA GRÁFICA


Mapa I - B4

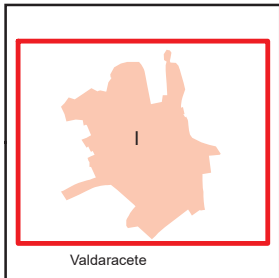
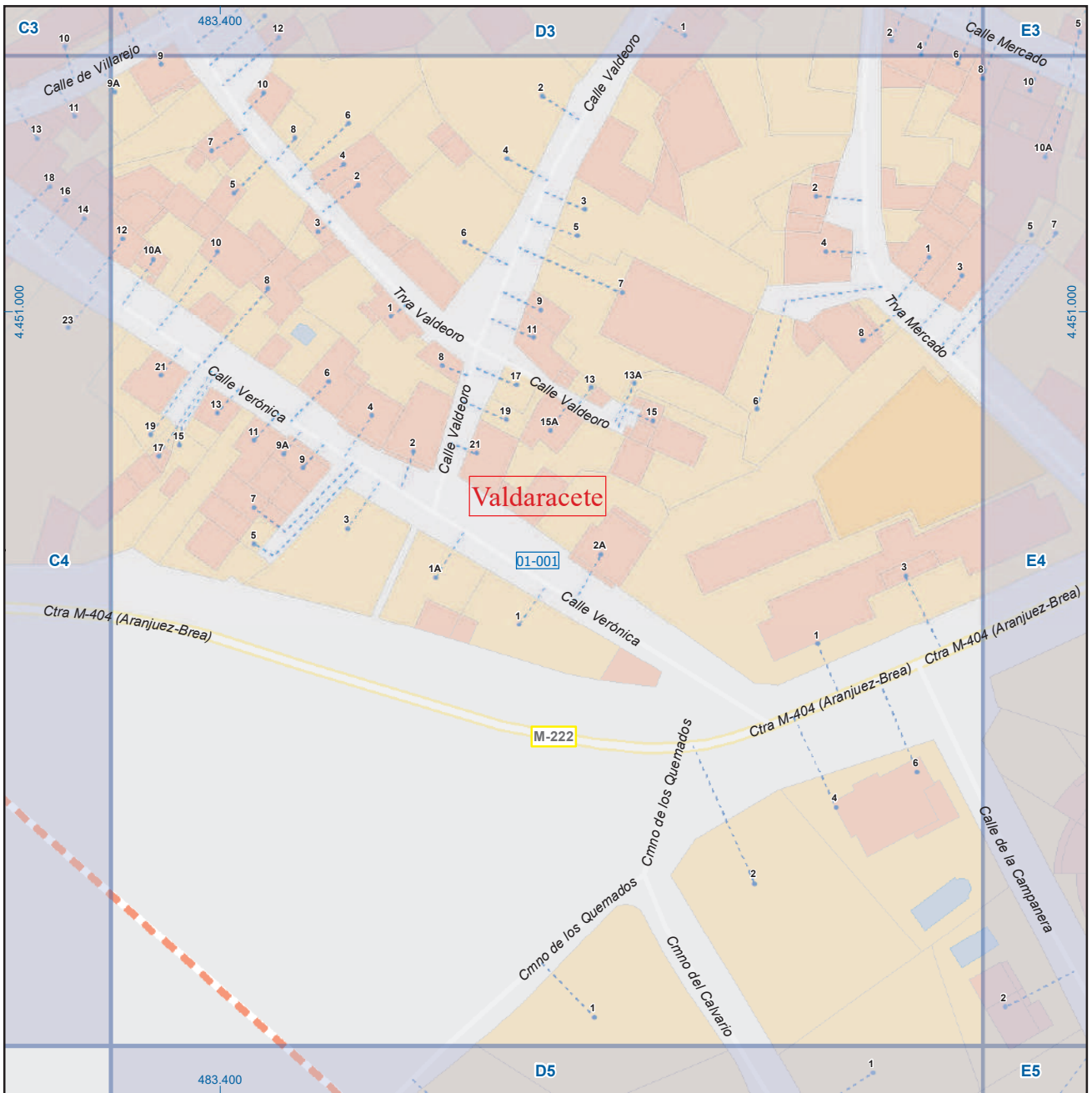


A1	B1	C1	D1	E1	F1	G1
A2	B2	C2	D2	E2	F2	G2
A3	B3	C3	D3	E3	F3	G3
A4	B4	C4	D4	E4	F4	G4
A5	B5	C5	D5	E5	F5	G5

## Valdaracete

### Leyenda

	<span style="border: 1px solid red; padding: 2px;">Meco</span>	perímetro y nombre de núcleo de población
	<span style="border: 1px solid blue; padding: 2px;">D1-002</span>	límite municipal; sección censal
	<span style="border: 1px solid yellow; padding: 2px;">M-608</span>	autopistas y autovías; carreteras principales
	<span style="border: 1px solid yellow; padding: 2px;">M-618</span>	carreteras secundarias; otras carreteras
		sanidad; ayuntamiento; estación cercanías
		línea de ferrocarril; línea de metro ligero
	<span style="border: 1px solid red; padding: 2px;">ML</span>	boca de metro; estación metro ligero
	1	paseillos; número de portal
		calles; parroquias

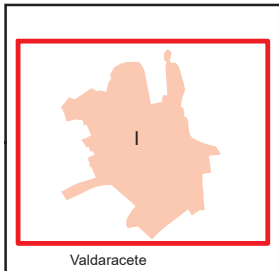
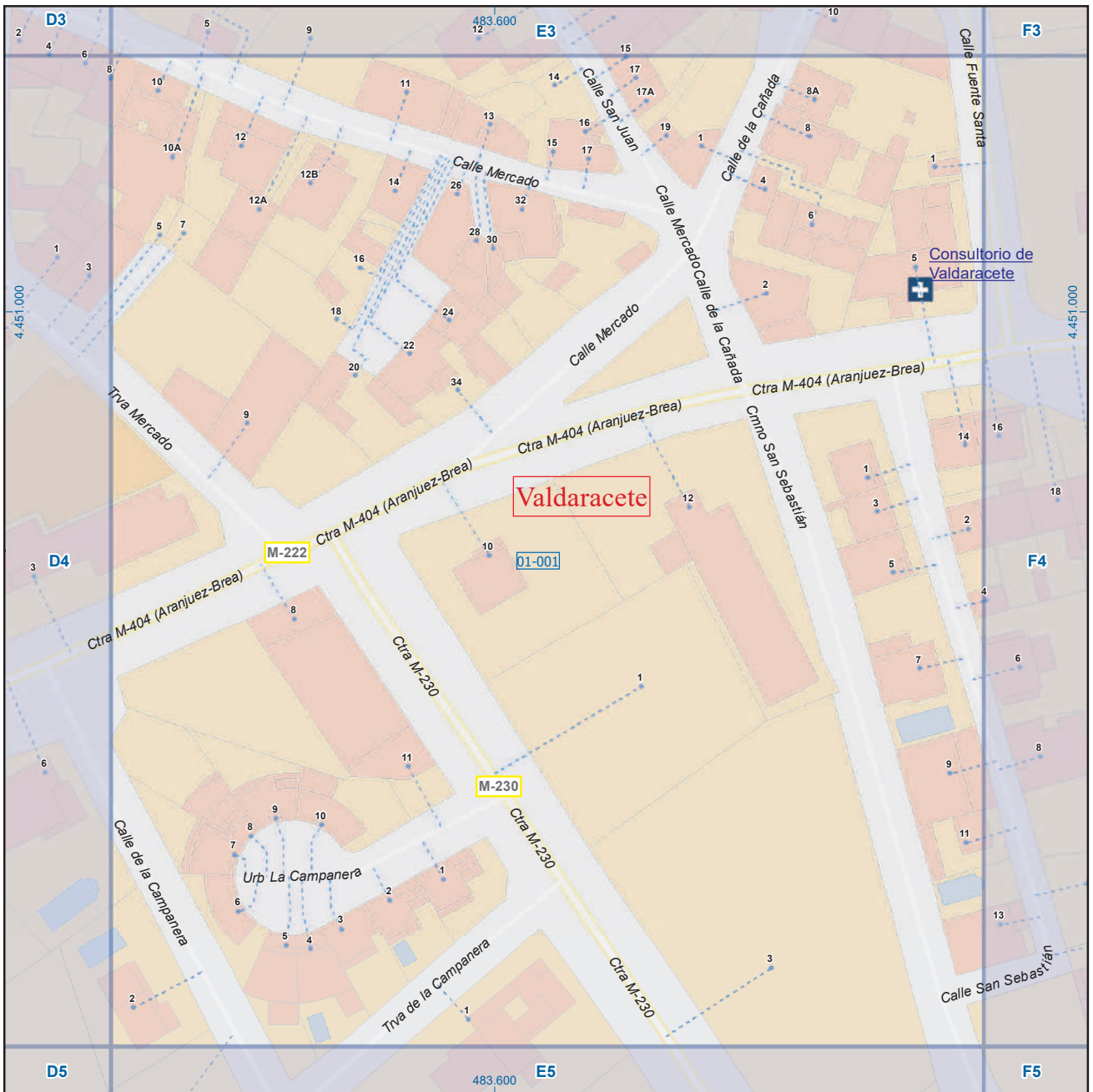


A1	B1	C1	D1	E1	F1	G1
A2	B2	C2	D2	E2	F2	G2
A3	B3	C3	D3	E3	F3	G3
A4	B4	C4	D4	E4	F4	G4
A5	B5	C5	D5	E5	F5	G5

## Valdaracete

### Leyenda

	Meco	perímetro y nombre de núcleo de población
	D1-002	límite municipal; sección censal
	A-6	autopistas y autovías; carreteras principales
	M-604	carreteras secundarias; otras carreteras
		sanidad; ayuntamiento; estación cercanías
		línea de ferrocarril; línea de metro ligero
		boca de metro; estación metro ligero
	1	paseillos; número de portal
	Calle	calles; parroquias

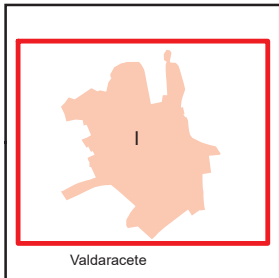
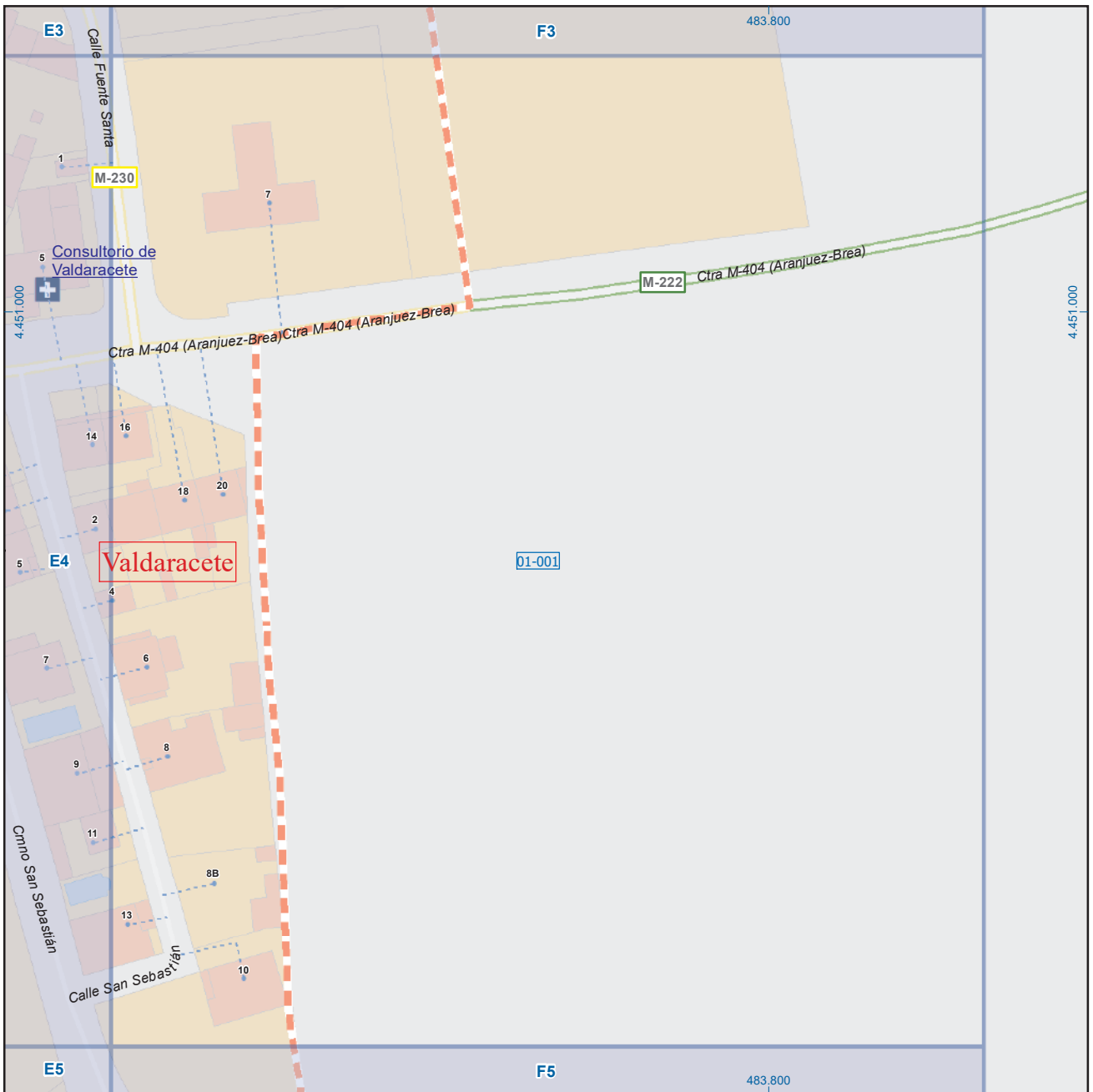


A1	B1	C1	D1	E1	F1	G1
A2	B2	C2	D2	E2	F2	G2
A3	B3	C3	D3	E3	F3	G3
A4	B4	C4	D4	<b>E4</b>	F4	G4
A5	B5	C5	D5	E5	F5	G5

## Valdaracete

### Leyenda

- Meco: perímetro y nombre de núcleo de población
- 01-002: límite municipal; sección censal
- A-6: autopistas y autovías; carreteras principales
- M-604: carreteras secundarias; otras carreteras
- +: sanidad; ayuntamiento; estación cercanías
- : línea de ferrocarril; línea de metro ligero
- : boca de metro; estación metro ligero
- 1: paseillos; número de portal
- Calle: calles; parroquias



A1	B1	C1	D1	E1	F1	G1
A2	B2	C2	D2	E2	F2	G2
A3	B3	C3	D3	E3	F3	G3
A4	B4	C4	D4	E4	F4	G4
A5	B5	C5	D5	E5	F5	G5

## Valdaracete

### Leyenda

	Meco	perímetro y nombre de núcleo de población
	D1-002	límite municipal; sección censal
	A-6	autopistas y autovías; carreteras principales
	M-604	carreteras secundarias; otras carreteras
		sanidad; ayuntamiento; estación cercanías
		línea de ferrocarril; línea de metro ligero
		boca de metro; estación metro ligero
	1	paseillos; número de portal
	Calle	calles; parroquias

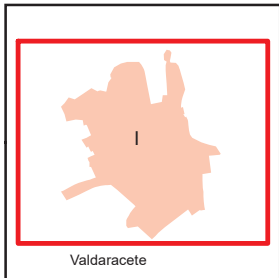


Dirección General de Economía  
CONSEJERÍA DE ECONOMÍA,  
HACIENDA Y EMPLEO



ESCALA GRÁFICA

Mapa I - F4



A1	B1	C1	D1	E1	F1	G1
A2	B2	C2	D2	E2	F2	G2
A3	B3	C3	D3	E3	F3	G3
A4	B4	C4	D4	E4	F4	G4
A5	B5	C5	D5	E5	F5	G5

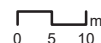
## Valdaracete

### Leyenda

	Meco	perímetro y nombre de núcleo de población
	D1-002	límite municipal; sección censal
	A-6	autopistas y autovías; carreteras principales
	M-604	carreteras secundarias; otras carreteras
		sanidad; ayuntamiento; estación cercanías
		línea de ferrocarril; línea de metro ligero
		boca de metro; estación metro ligero
	1	paseillos; número de portal
	Calle	calles; parroquias

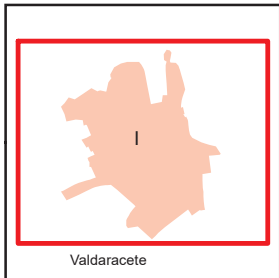
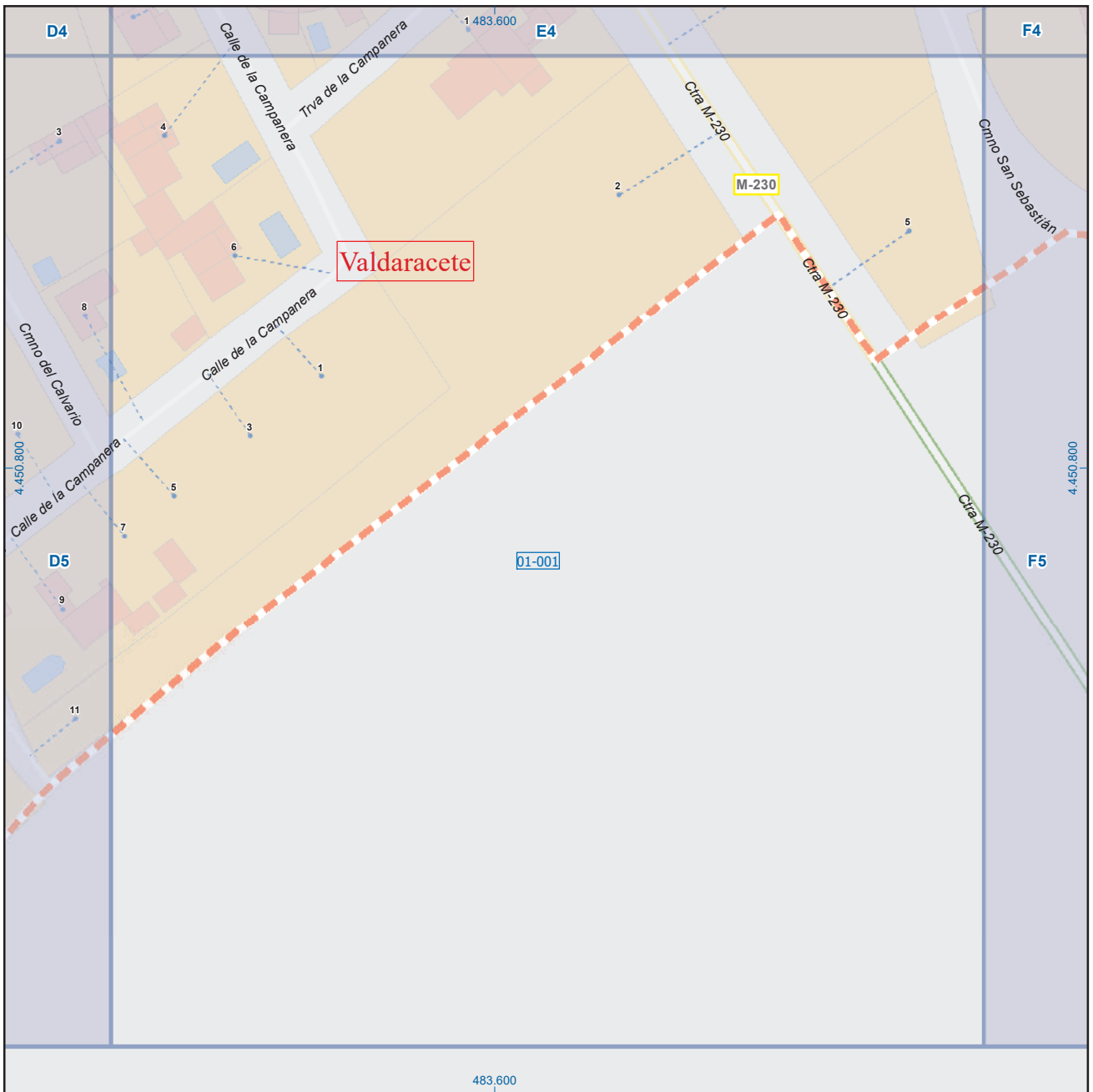


Dirección General de Economía  
CONSEJERÍA DE ECONOMÍA,  
HACIENDA Y EMPLEO



ESCALA GRÁFICA

Mapa I - D5



A1	B1	C1	D1	E1	F1	G1
A2	B2	C2	D2	E2	F2	G2
A3	B3	C3	D3	E3	F3	G3
A4	B4	C4	D4	E4	F4	G4
A5	B5	C5	D5	E5	F5	G5

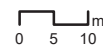
## Valdaracete

### Legenda

	Meco	perímetro y nombre de núcleo de población
	01-002	límite municipal; sección censal
	M-608	autopistas y autovías; carreteras principales
	M-618	carreteras secundarias; otras carreteras
		sanidad; ayuntamiento; estación cercanías
		línea de ferrocarril; línea de metro ligero
		boca de metro; estación metro ligero
	1	paseillos; número de portal
		calles; parroquias



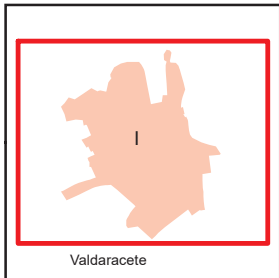
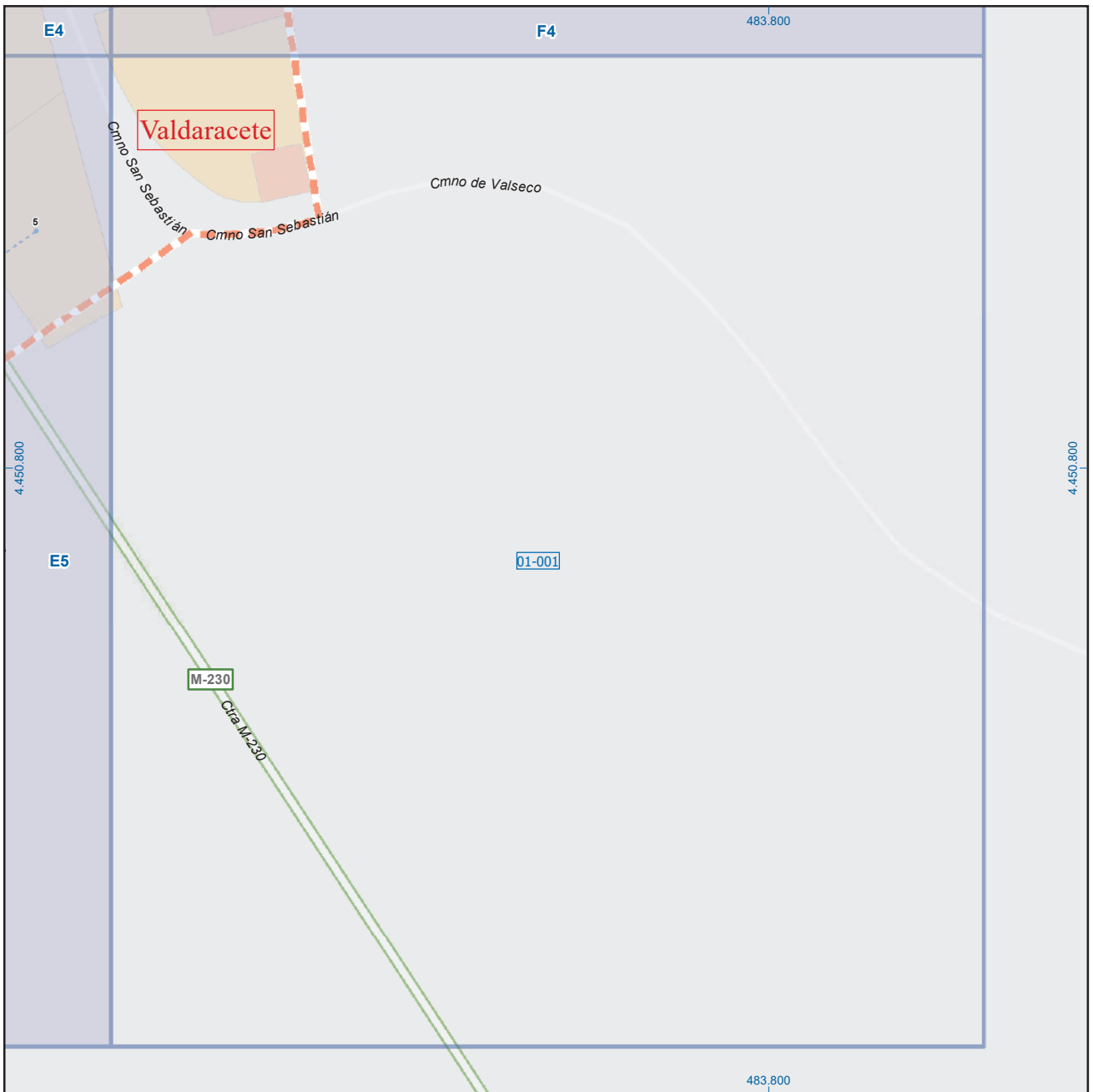
Dirección General de Economía  
CONSEJERÍA DE ECONOMÍA,  
HACIENDA Y EMPLEO



ESCALA GRÁFICA

Mapa I - E5





A1	B1	C1	D1	E1	F1	G1
A2	B2	C2	D2	E2	F2	G2
A3	B3	C3	D3	E3	F3	G3
A4	B4	C4	D4	E4	F4	G4
A5	B5	C5	D5	E5	F5	G5

## Valdaracete

### Leyenda

	Meco	perímetro y nombre de núcleo de población
	D1-002	límite municipal; sección censal
	A-6	autopistas y autovías; carreteras principales
	M-604	carreteras secundarias; otras carreteras
		sanidad; ayuntamiento; estación cercanías
		línea de ferrocarril; línea de metro ligero
	ML	boca de metro; estación metro ligero
	1	paseillos; número de portal
	Calle	calles; parroquias



Dirección General de Economía  
CONSEJERÍA DE ECONOMÍA,  
HACIENDA Y EMPLEO



ESCALA GRÁFICA

Mapa I - F5