



PLANO CALLE

El Berrueco

Torrelaguna

Patones

La Cabrera

Torremocha de Jarama

Cabanillas de la Sierra

Torrelaguna

Redueña

Venturada

Guadalix de la Sierra

El Vellón

Ilagos



Dirección General de Economía
CONSEJERÍA DE ECONOMÍA,
HACIENDA Y EMPLEO

2022

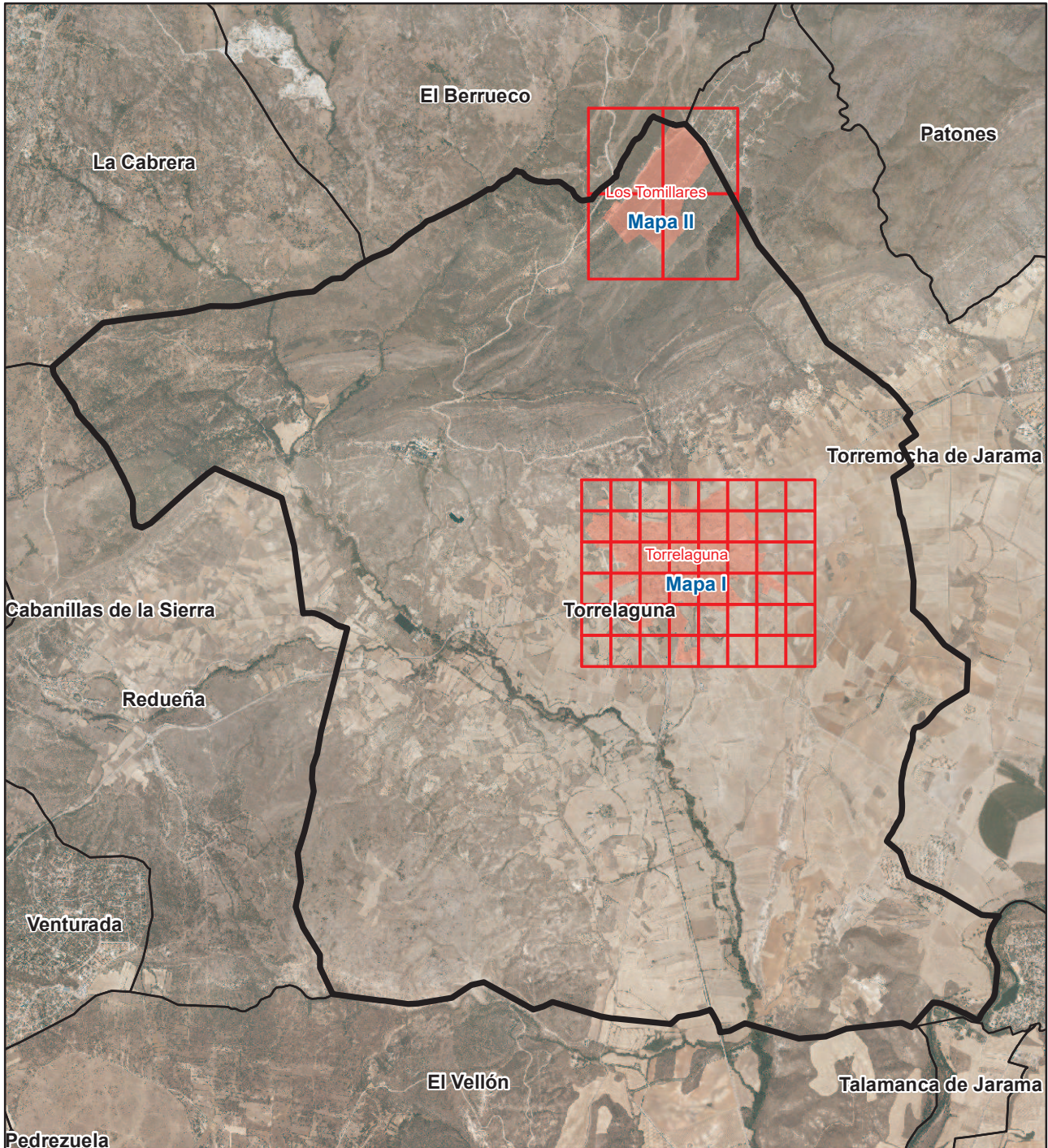
Talamanca de Jarama

Pedre



ESQUEMA DE DISTRIBUCIÓN DEL CALLEJERO POR PLANOS

Torrelaguna



Literal de Vía	Numeración		Mapa	Hojas
	Desde	Hasta		
Calle Afanias			I	F2
Calle Afanias	9	9	I	F2
Calle de Alfonso Jnez. Cisneros	1	9	I	D3
Calle de Alfonso Jnez. Cisneros	2	12	I	D3
Calle Altajara	3	9	II	B1
Calle Altajara	10	14	II	B1
Plzla del Ángel			I	D3
Plzla del Ángel	1	3	I	D3
Plzla del Ángel	4	5	I	D3
Plzla del Ángel	6	10	I	D3
Calle Arenal	1	21	I	E4
Calle Arenal	2	22	I	E4
Calle Argentina	1	21	I	E2
Calle Argentina	2	18	I	E2
Calle del Arroyo	7	7	I	E4
Calle del Arroyo	8	18	I	E4
Calle Ávila	1	29	I	D4
Calle Ávila	2	32	I	D4
Calle Azahar	1	15	I	A4
Calle Azahar	8	12	I	A4
Calle de Bernaldo de Quiros			I	D3
Calle de Bernaldo de Quiros			I	E3
Calle de Bernaldo de Quiros	1	9	I	D3
Calle de Bernaldo de Quiros	2	12	I	D3
Calle de Bernaldo de Quiros	19	29	I	E3
Calle de Bernaldo de Quiros	26	38	I	E3
Rcda de Bernaldo de Quiros	1	7	I	D3
Rcda de Bernaldo de Quiros	2	14	I	D3
Trva de Bravo Murillo	1	5	I	C4
Trva de Bravo Murillo	2	4	I	C4
Trva de Bravo Murillo	6	8	I	D4
Trva de Bravo Murillo	7	9	I	D4
Calle Buenadicha	7	23	I	B2
Calle Buenos Aires			I	B4
Calle Buenos Aires	1	13	I	B4
Calle Buenos Aires	2	8	I	B4
Calle Burgos	1	1	I	D3
Calle Burgos	2	12	I	D3
Calle Burgos	13	25	I	D2
Calle Burgos	24	46	I	D2
Trva de Burgos	1	5	I	D2
Trva de Burgos	2	2	I	D2

Literal de Vía	Numeración		Mapa	Hojas
	Desde	Hasta		
Calle C..Ahorros y Monte Piedad	1	7	I	C3
Calle C..Ahorros y Monte Piedad	2	8	I	C3
Calle Cabeza	1	9	I	D3
Calle Cabeza	2	20	I	D3
Trva Cabeza	1	1	I	D3
Trva Cabeza	2	6	I	D3
Calle Camelias	1	11	I	B4
Calle Camelias	2	10	I	B4
Calle del Canal de Isabel II			I	E1
Calle del Canal de Isabel II	8	20	I	E2
Calle del Canal de Isabel II	11	15	I	E2
Calle del Canal de Isabel II	15	21	I	E2
Calle del Canal de Isabel II	28	34	I	E1
Rcda del Canal de Isabel II	1	11	I	E2
Rcda del Canal de Isabel II	2	4	I	E2
Calle las Cañas	5	11	I	F4
Calle las Cañas	6	12	I	F4
Sect de Caraquiz	1	5	I	D3
Sect de Caraquiz	2	4	I	D3
Calle del Cardenal Cisneros	10	20	I	C3
Calle del Cardenal Cisneros	13	21	I	C3
Plaza del Cardenal Cisneros			I	D3
Plaza del Cardenal Cisneros	8	9	I	D3
Rcda Carrasquilla	1	5	I	B5
Rcda Carrasquilla	2	6	I	B5
Calle de la Cava			I	E3
Calle de la Cava			I	D3
Calle de la Cava	1	3	I	C3
Calle de la Cava	2	2	I	C3
Calle de la Cava	10	46	I	D3
Calle de la Cava	13	33	I	D3
Calle de la Cava	35	41	I	E3
Calle de las Cercas	1	23	I	C3
Calle de las Cercas	2	30	I	C3
Calle de Cirujeda	1	17	I	C2
Calle de Cirujeda	2	16	I	C2
Calle Clavel	3	23	I	A2
Calle Clavel	4	4	I	A2
Calle Clavel	8	18	I	A2
Disem de Colmenar de Oñoro	1	1	I	E1
Calle del Conde de Barcelona	5	15	I	C3
Calle del Conde de Barcelona	14	20	I	C3
Calle de la Constitución	1	7	I	E2
Calle de la Constitución	2	14	I	E2
Calle del Convento	1	13	I	C4

Literal de Vía	Numeración		Mapa	Hojas
	Desde	Hasta		
Calle del Convento	2	12	I	C4
Trva del Coso			I	C3
Trva del Coso	1	5	I	C3
Trva del Coso	2	4	I	C3
Trva del Coso	10	10	I	C3
Calle de Daoíz y Velarde	4	8	I	E3
Calle Dehesa Vieja	1	5	II	A2
Calle Dehesa Vieja	2	6	II	A2
Calle de Don Pedro González	1	7	I	D2
Calle de Don Pedro González	2	10	I	D2
Calle Dr. Manuel Hidalgo Huerta			I	B3
Calle Dr. Manuel Hidalgo Huerta	14	16	I	B3
Calle Dr. Manuel Hidalgo Huerta	19	21	I	B3
Calle Ecuador	1	39	I	E2
Calle Ecuador	2	36	I	E2
Calle de la Estrella	1	35	I	C2
Calle de la Estrella	2	38	I	C2
Rcda de la Estrella	1	5	I	C2
Trva de la Estrella	1	9	I	C2
Trva de la Estrella	2	8	I	C2
Calle Floresta	1	3	I	C4
Calle Floresta	2	8	I	C4
Calle de los Franciscanos	1	9	I	C4
Calle de los Franciscanos	2	12	I	C4
Calle de Francisco de la Torre	1	9	I	C3
Calle de Francisco de la Torre	2	14	I	C3
Calle de Fray José de Almonacid	11	13	I	D4
Calle de Fray José de Almonacid	14	28	I	D4
Calle Fuentecillas	14	22	I	E5
Calle Gardenias	1	9	I	B4
Calle Gardenias	2	12	I	B4
Trva de Grijalva	1	3	I	D2
Trva de Grijalva	2	6	I	D2
Calle Guadalajara	2	30	I	D4
Calle Guadalajara	3	3	I	D4
Avda de las Heras	1	3	I	E4
Avda de las Heras	2	4	I	E4
Calle Hermano Crisanto	1	5	I	D3
Calle Hermano Crisanto	2	12	I	D3
Calle del Hospital	1	15	I	D3
Calle del Hospital	2	16	I	D3
Calle Huertas del Molino	1	13	I	E4
Calle Huertas del Molino	2	4	I	E4
Calle las Huertas	1	1	I	B4
Calle las Huertas	2	8	I	B4

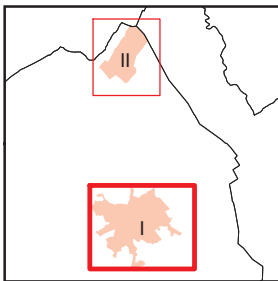
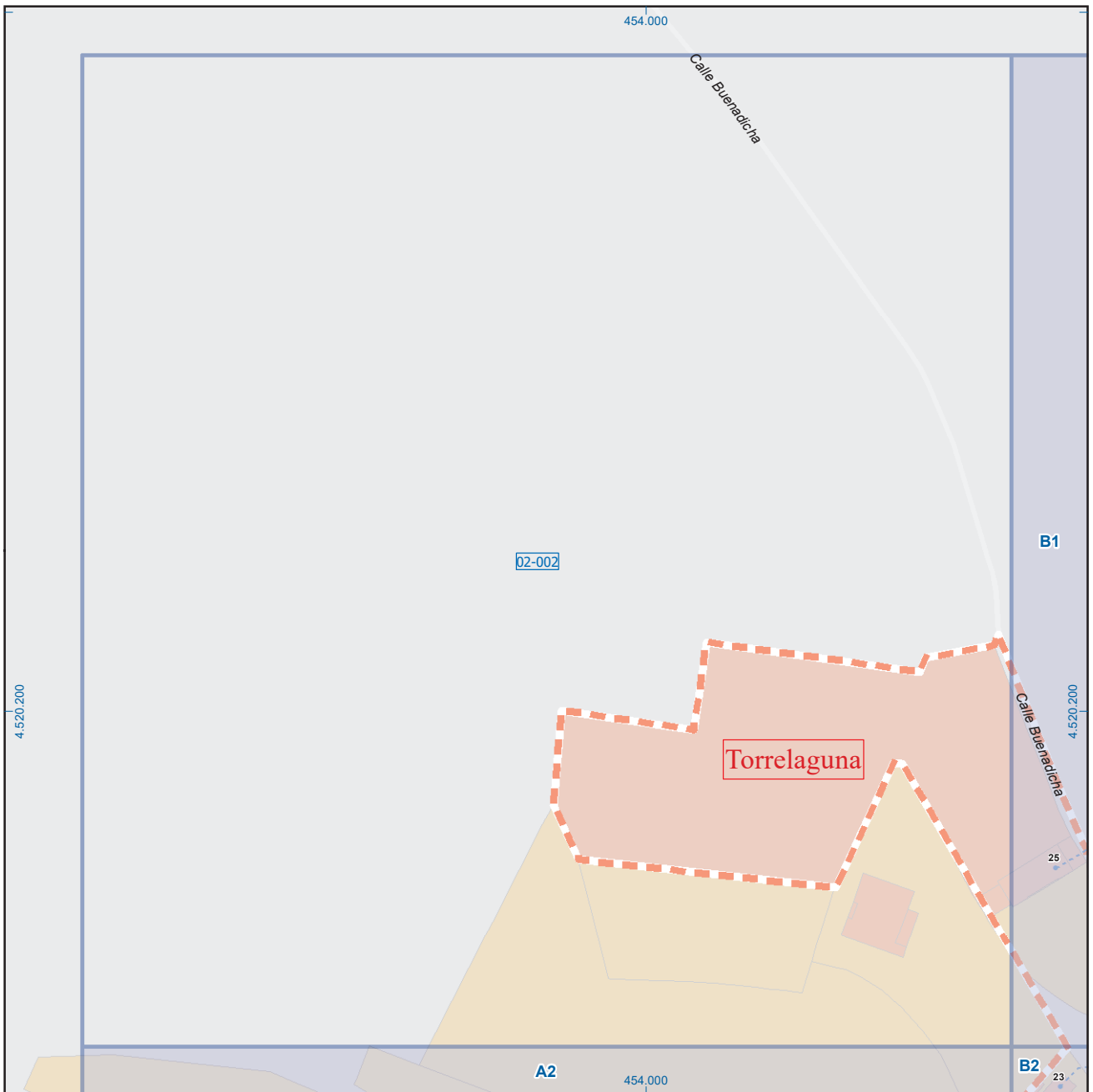
Literal de Vía	Numeración		Mapa	Hojas
	Desde	Hasta		
Calle de la Independencia	1	3	I	C2
Calle de la Independencia	2	18	I	C2
Calle de Juan del Campo	1	41	I	D2
Calle de Juan del Campo	2	40	I	D2
Rcda de Juan del Campo	1	7	I	D2
Rcda de Juan del Campo	2	2	I	D2
Trva de Juan del Campo	1	13	I	D2
Trva de Juan del Campo	2	18	I	D2
Plaza Juan Méndez Campillo	1	3	I	D3
Plaza Juan Méndez Campillo	2	2	I	D3
Calle Lavadero	5	5	I	C4
Calle Lavadero	14	18	I	C4
Calle Lilas	2	16	I	B4
Calle Lirio	3	11	I	A2
Calle Lirio	4	4	I	A2
Calle las Lomillas	1	9	I	E4
Calle las Lomillas	2	2	I	E4
Calle las Lomillas	20	34	I	E5
Calle las Lomillas	27	37	I	E5
Calle las Lomillas	51	53	I	F4
Calle las Lomillas	52	60	I	F4
Cmno del Longar			I	D4
Cmno del Longar	1	5	I	D4
Cmno del Longar	6	26	I	D4
Avda de Madrid			I	E4
Avda de Madrid	8	8	I	E4
Calle de la Magdalena	7	23	I	D2
Calle de la Magdalena	26	32	I	D2
Calle Malacuera	1	5	I	C3
Calle Malacuera	2	10	I	C3
Calle Malacuera	11	35	I	C4
Calle Malacuera	14	26	I	C4
Calle Malacuera	44	56	I	D5
Calle Malacuera	51	63	I	D5
Calle Malacuera	65	67	I	D6
Calle Malvarrosa	9	19	I	A2
Calle Malvarrosa	30	44	I	A2
Plaza de Manuel María Martínez			I	E3
Plaza de Manuel María Martínez	1	7	I	E3
Plaza de Manuel María Martínez	2	4	I	E3
Calle Marina de la Torre	1	15	I	D3
Calle Marina de la Torre	2	8	I	D3
Calle del Marqués de Torrelaguna	1	1	I	D2
Calle del Marqués de Torrelaguna	2	24	I	D2
Calle de la Marquesa de Torrelaguna			I	C3

Literal de Vía	Numeración		Mapa	Hojas
	Desde	Hasta		
Calle de la Marquesa de Torrelaguna	1	19	I	C3
Calle de la Marquesa de Torrelaguna	2	24	I	C3
Calle del Matadero	1	7	I	D3
Calle del Matadero	2	6	I	D3
Plaza del Matadero			I	D3
Plaza del Matadero	1	3	I	D3
Plaza del Matadero	4	8	I	D3
Plaza de Mayo	1	2	I	C3
Calle Mayor	3	33	I	D3
Calle Mayor	16	50	I	D3
Calle Mayor	51	57	I	E3
Calle Mayor	66	74	I	E3
Plaza Mayor	1	1	I	C3
Plaza Mayor	3	5	I	D3
Plaza Mayor	9	13	I	C3
Calle Melchor de Liñán	18	30	I	D4
Calle Melchor de Liñán	23	27	I	D4
Trva de los Merinos	1	1	I	D2
Trva de los Merinos	2	6	I	D2
Calle de las Minas			II	B2
Cmno del Molino de Aceite			I	E3
Cmno del Molino de Aceite	2	8	I	E3
Cmno del Molino de Aceite	24	34	I	F4
Calle de las Monjas			I	C3
Calle de las Monjas	1	9	I	C3
Calle de las Monjas	2	2	I	C3
Trva de las Monjas	1	3	I	C3
Trva de las Monjas	8	8	I	C3
Plaza de Montalbán	1	6	I	C3
Plaza de Montalbán	7	11	I	C3
Plaza de Montalbán	12	20	I	C3
Plaza de Montalbán	21	23	I	C3
Calle Montera	1	11	I	D2
Calle Mortero	3	9	I	E1
Calle Mortero	4	8	I	E1
Calle la Muralla			I	C2
Calle la Muralla	2	2	I	C2
Calle Nicaragua	8	28	I	E2
Calle Nicaragua	27	49	I	E2
Calle del Olivar	1	5	I	D2
Paseo de Olivillas	1	13	I	B4
Paseo de Olivillas	2	4	I	B4
Calle de la Ontanilla			I	D2
Calle de la Ontanilla	1	21	I	D2
Calle de la Ontanilla	2	30	I	D2

Literal de Vía	Numeración		Mapa	Hojas
	Desde	Hasta		
Calle de la Ontanilla	25	29	I	D1
Calle de la Ontanilla	32	40	I	D1
Calle de Ortiz Lucio			I	D2
Calle de Ortiz Lucio	1	3	I	D2
Calle de Ortiz Lucio	2	10	I	D2
Calle de la Paloma	1	19	I	D2
Calle de la Paloma	2	28	I	D2
Trva Paloma			I	D2
Trva Paloma	1	13	I	D2
Trva Paloma	2	8	I	D2
Cmno de la Pañera			I	C5
Cmno de la Pañera	10	16	I	C5
Cmno de la Pañera	11	13	I	C5
Extrr Paraje El Almendro	3	7	I	D2
Extrr Paraje El Almendro	6	6	I	D2
Calle del Párroco Uruñuela	1	5	I	D2
Calle del Párroco Uruñuela	2	14	I	D2
Calle del Paseo	1	7	I	C4
Calle del Paseo	2	12	I	C4
Plaza de la Paz	1	6	I	D3
Plaza de la Paz	2	2	I	D3
Trva de la Plaza	1	9	I	C3
Trva de la Plaza	2	12	I	C3
Plaza del Poeta Juan de Mena			I	C2
Plaza del Poeta Juan de Mena	1	3	I	C2
Plaza del Poeta Juan de Mena	4	4	I	C2
Calle Real de los Merinos			I	D2
Calle Real de los Merinos	1	63	I	D2
Calle Real de los Merinos	2	20	I	D2
Calle Real de los Merinos	20	50	I	D2
Calle de la Redondilla	1	9	I	C2
Calle de la Redondilla	2	4	I	C2
Plaza de la Redondilla	1	5	I	C2
Plaza de la Redondilla	4	6	I	C2
Trva de la Redondilla	2	6	I	C2
Avda de los Rosales	6	12	I	B3
Calle de los Rosales	1	19	I	B3
Calle de los Rosales	2	22	I	B3
Paseo de los Rosales	3	3	I	B2
Paseo de los Rosales	10	10	I	B3
Calle Salamanca	1	13	I	D4
Calle Salamanca	2	30	I	D4
Calle Salida Fray José de Almon	1	3	I	D4
Calle Salida Fray José de Almon	2	6	I	D4
Calle de San Andrés			I	D2

Literal de Vía	Numeración		Mapa	Hojas
	Desde	Hasta		
Calle de San Andrés	1	17	I	D2
Calle de San Andrés	2	26	I	D2
Cmno de San Andrés			I	E2
Cmno de San Andrés	1	1	I	E2
Cmno de San Andrés	4	14	I	E2
Cmno de San Andrés	7	9	I	F2
Cmno de San Andrés	18	18	I	F2
Sect de San Andrés	1	9	I	D2
Sect de San Andrés	2	14	I	D2
Calle de San Francisco			I	B4
Calle de San Francisco	15	19	I	C4
Calle de San Francisco	16	20	I	C4
Calle de San Francisco	35	37	I	B4
Calle de San Francisco	36	48	I	B4
Rcda de San Francisco	1	1	I	C4
Rcda de San Francisco	2	6	I	C4
Calle San Isidro	1	23	I	D3
Calle San Isidro	2	22	I	D3
Trva San Isidro	1	3	I	D3
Trva San Isidro	2	8	I	D3
Calle de San Quintín	1	9	I	C2
Calle de San Quintín	2	4	I	C2
Calle San Sebastián	1	5	I	D2
Calle San Sebastián	32	46	I	D1
Calle San Vicente	1	9	I	D3
Calle San Vicente	2	4	I	D3
Calle de Santa Bárbara	1	25	I	C3
Calle de Santa Bárbara	2	18	I	C3
Calle de Santa Fe	1	3	I	C2
Calle de Santa Fe	2	12	I	C2
Calle de la Santísima Trinidad			I	D3
Calle de la Santísima Trinidad	5	17	I	D3
Calle de la Santísima Trinidad	6	16	I	D3
Trva de la Santísima Trinidad	1	5	I	D3
Trva de la Santísima Trinidad	2	2	I	D3
Calle Segovia	28	28	I	E4
Calle Segovia	33	55	I	E4
Cmno de la Soledad	2	18	I	E3
Calle Toledo	2	4	I	D4
Calle Toledo	10	20	I	E4
Avda de los Tomillares			II	A2
Avda de los Tomillares	1	3	II	A2
Calle Trafalgar	1	9	I	C2
Calle Trafalgar	2	6	I	C2
Paseo de la Varguilla			I	C2

Literal de Vía	Numeración		Mapa	Hojas
	Desde	Hasta		
Paseo de la Varguilla			I	C3
Paseo de la Varguilla	1	7	I	C3
Paseo de la Varguilla	2	14	I	C3
Paseo de la Varguilla	17	19	I	C2
Paseo de la Varguilla	24	26	I	C2
Trva de la Varguilla	1	1	I	C2
Trva de la Varguilla	2	12	I	C2
Calle Viñagrande	1	3	I	B2
Calle Viñagrande	2	4	I	B2
Calle Viñagrande	46	52	I	A2
Calle de la Yedra	1	3	I	C2



A1	B1	C1	D1	E1	F1	G1	H1
A2	B2	C2	D2	E2	F2	G2	H2
A3	B3	C3	D3	E3	F3	G3	H3
A4	B4	C4	D4	E4	F4	G4	H4
A5	B5	C5	D5	E5	F5	G5	H5
A6	B6	C6	D6	E6	F6	G6	H6

Torrelaguna

Leyenda

	Meco	perímetro y nombre de núcleo de población
	02-002	límite municipal; sección censal
	A-6	autopistas y autovías; carreteras principales
	M-604	carreteras secundarias; otras carreteras
		sanidad; ayuntamiento; estación cercanías
		línea de ferrocarril; línea de metro ligero
	ML	boca de metro; estación metro ligero
	1	paseillos; número de portal
	Calle	calles; parroquias

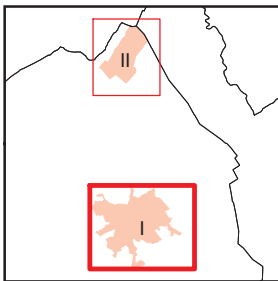



Dirección General de Economía
CONSEJERÍA DE ECONOMÍA,
HACIENDA Y EMPLEO



ESCALA GRÁFICA

Mapa I - A1

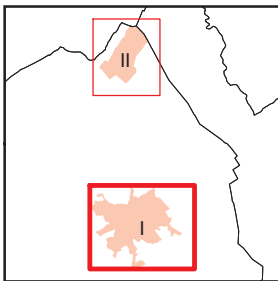
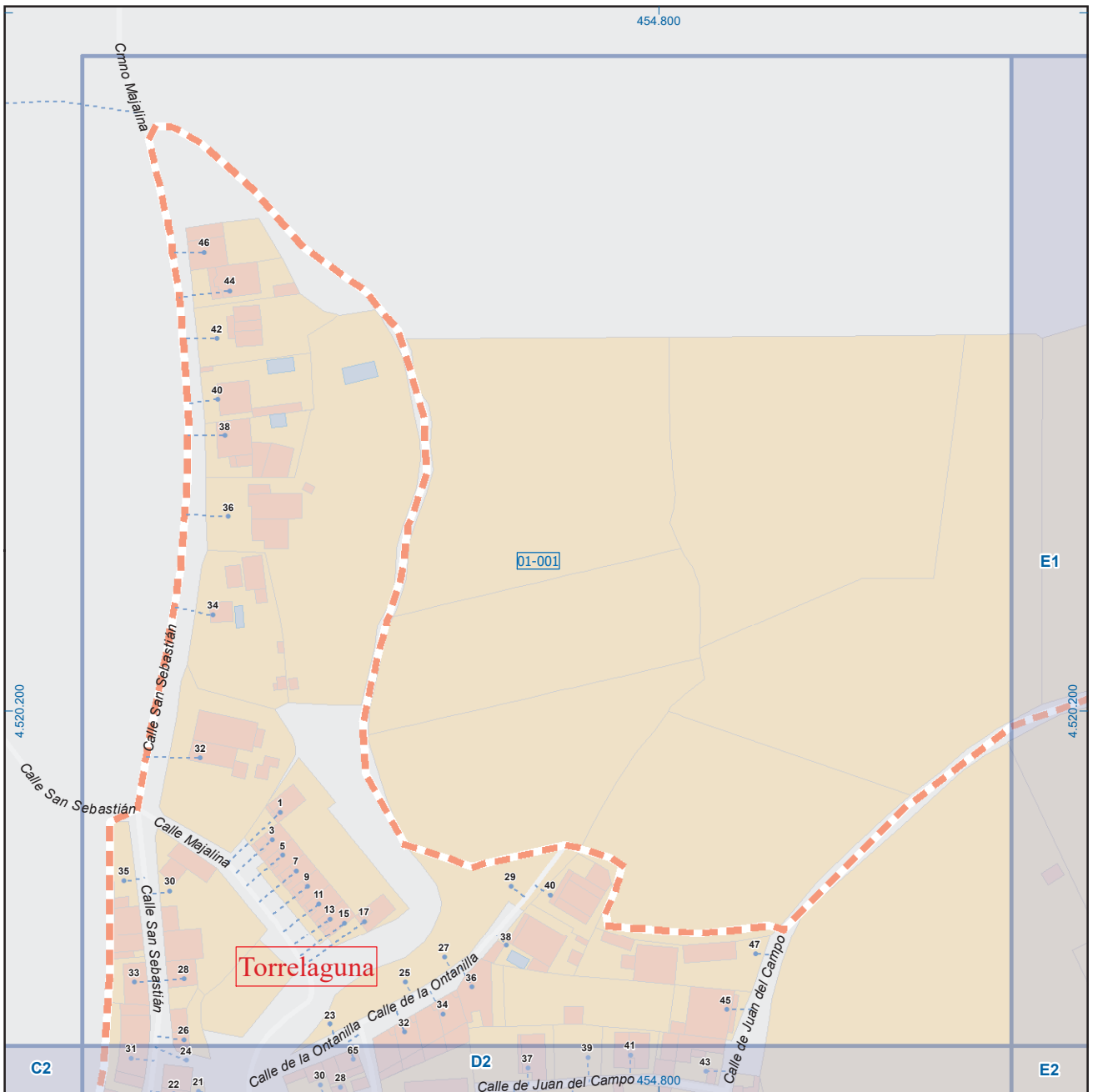


A1	B1	C1	D1	E1	F1	G1	H1
A2	B2	C2	D2	E2	F2	G2	H2
A3	B3	C3	D3	E3	F3	G3	H3
A4	B4	C4	D4	E4	F4	G4	H4
A5	B5	C5	D5	E5	F5	G5	H5
A6	B6	C6	D6	E6	F6	G6	H6

Torrelaguna

Leyenda















- Meco: perímetro y nombre de núcleo de población
- 01-002: límite municipal; sección censal
- A-6: autopistas y autovías; carreteras principales
- M-604: carreteras secundarias; otras carreteras
- M-618: carreteras secundarias; otras carreteras
- Sanidad; ayuntamiento; estación cercanías
- Línea de ferrocarril; línea de metro ligero
- Boca de metro; estación metro ligero
- Paseillos; número de portal
- Calle
- Calles; parroquias



A1	B1	C1	D1	E1	F1	G1	H1
A2	B2	C2	D2	E2	F2	G2	H2
A3	B3	C3	D3	E3	F3	G3	H3
A4	B4	C4	D4	E4	F4	G4	H4
A5	B5	C5	D5	E5	F5	G5	H5
A6	B6	C6	D6	E6	F6	G6	H6

Torrelaguna

Leyenda

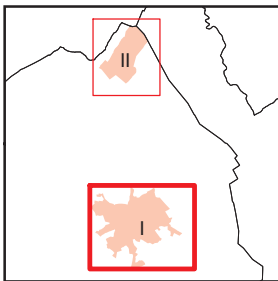
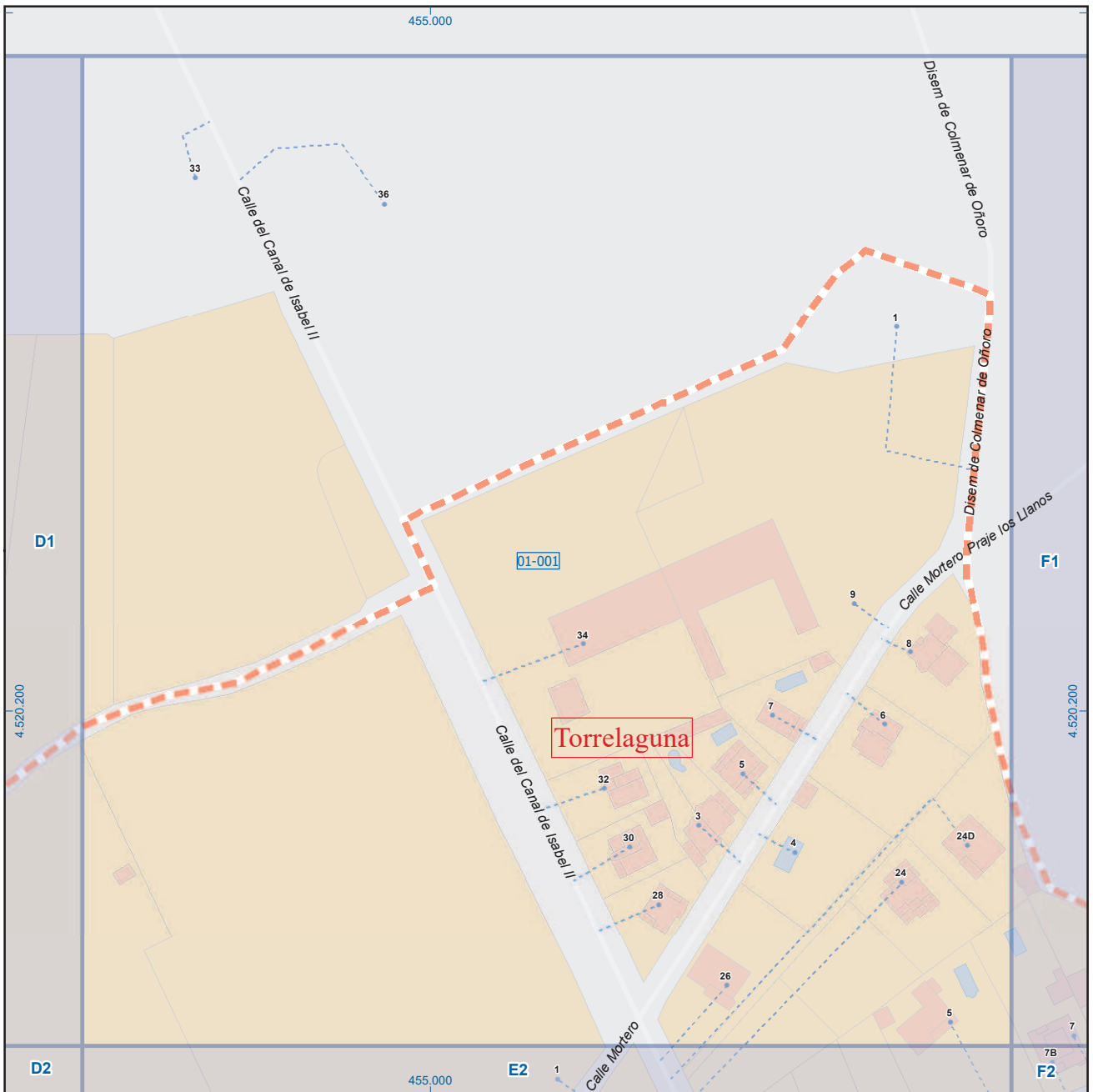
-  **Meco** perímetro y nombre de núcleo de población
-  **01-002** límite municipal; sección censal
-  **A-6** autopistas y autovías; carreteras principales
-  **M-604** carreteras secundarias; otras carreteras
-    sanidad; ayuntamiento; estación cercanías
-   línea de ferrocarril; línea de metro ligero
-   boca de metro; estación metro ligero
-  **1** paseillos; número de portal
-  **Calle**  calles; parroquias



Dirección General de Economía
CONSEJERÍA DE ECONOMÍA,
HACIENDA Y EMPLEO



Mapa I - D1

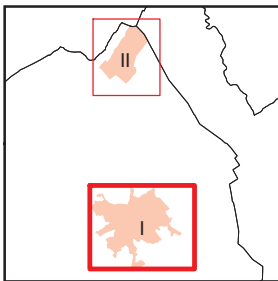
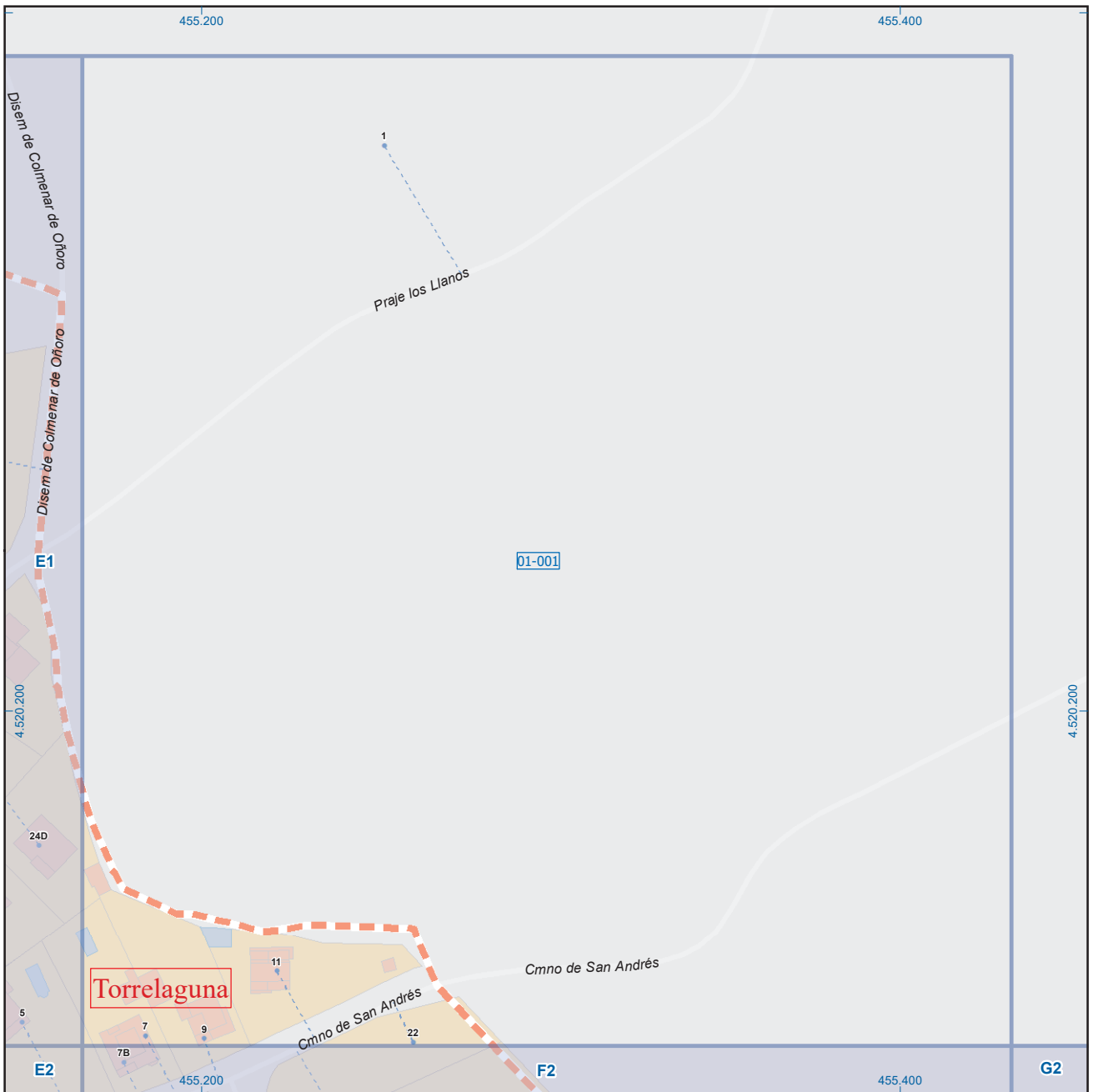


A1	B1	C1	D1	E1	F1	G1	H1
A2	B2	C2	D2	E2	F2	G2	H2
A3	B3	C3	D3	E3	F3	G3	H3
A4	B4	C4	D4	E4	F4	G4	H4
A5	B5	C5	D5	E5	F5	G5	H5
A6	B6	C6	D6	E6	F6	G6	H6

Torrelaguna

Leyenda

- Meco: perímetro y nombre de núcleo de población
- 01-001: límite municipal; sección censal
- A-6, M-608: autopistas y autovías; carreteras principales
- M-604, M-618: carreteras secundarias; otras carreteras
- Sanidad; ayuntamiento; estación cercanías
- Línea de ferrocarril; línea de metro ligero
- Boca de metro; estación metro ligero
- Paseillos; número de portal
- Calle: calles; parroquias

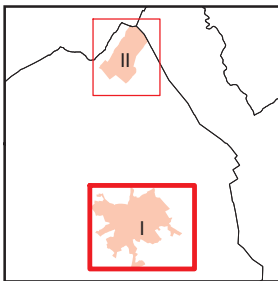
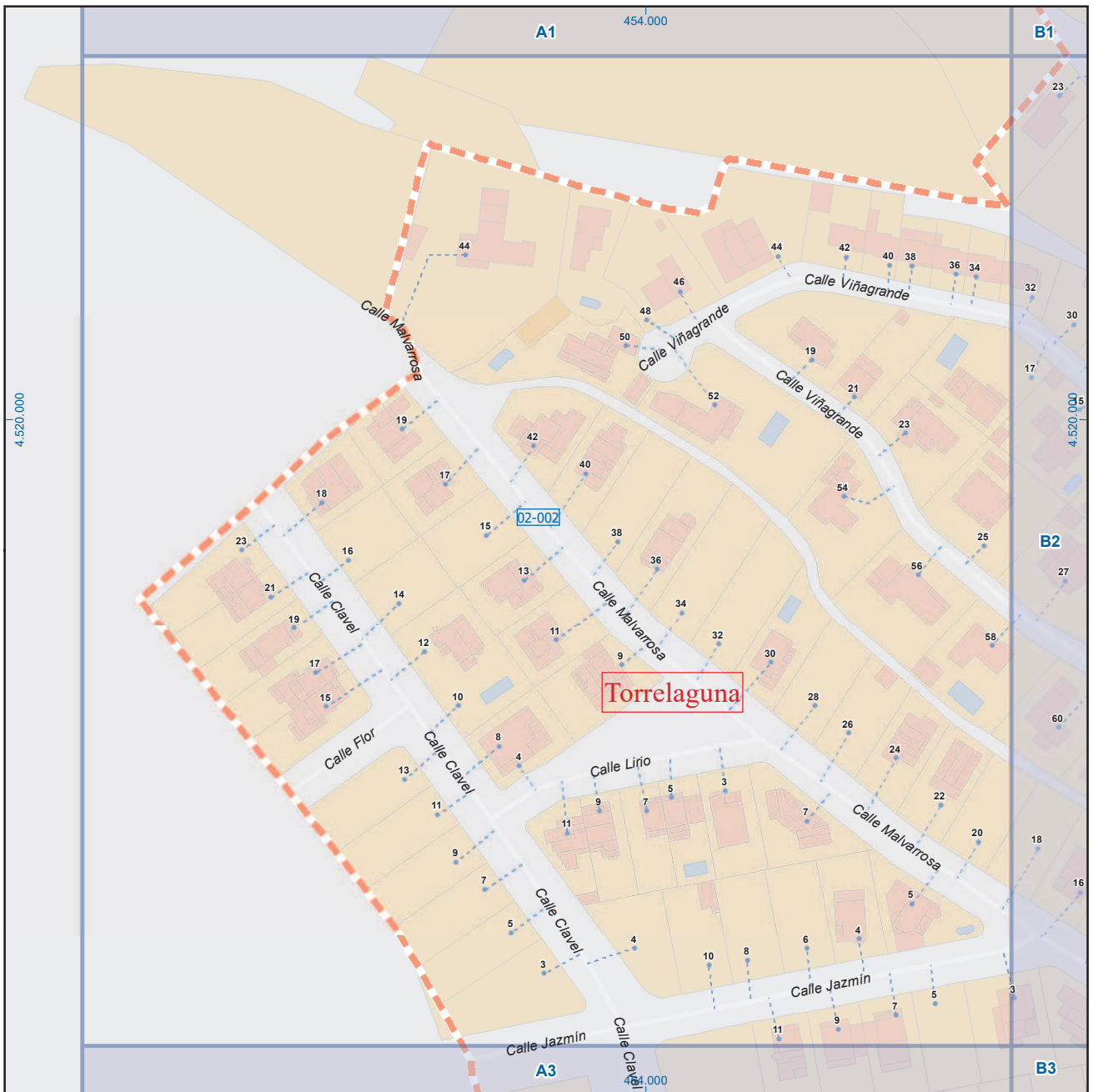


A1	B1	C1	D1	E1	F1	G1	H1
A2	B2	C2	D2	E2	F2	G2	H2
A3	B3	C3	D3	E3	F3	G3	H3
A4	B4	C4	D4	E4	F4	G4	H4
A5	B5	C5	D5	E5	F5	G5	H5
A6	B6	C6	D6	E6	F6	G6	H6

Torrelaguna

Leyenda

- Meco: perímetro y nombre de núcleo de población
- 01-001: límite municipal; sección censal
- A-6, M-608: autopistas y autovías; carreteras principales
- M-604, M-618: carreteras secundarias; otras carreteras
- Sanidad; ayuntamiento; estación cercanías
- Línea de ferrocarril; línea de metro ligero
- Boca de metro; estación metro ligero
- Paseillos; número de portal
- Calle
- Calles; parroquias

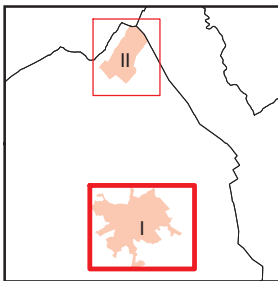
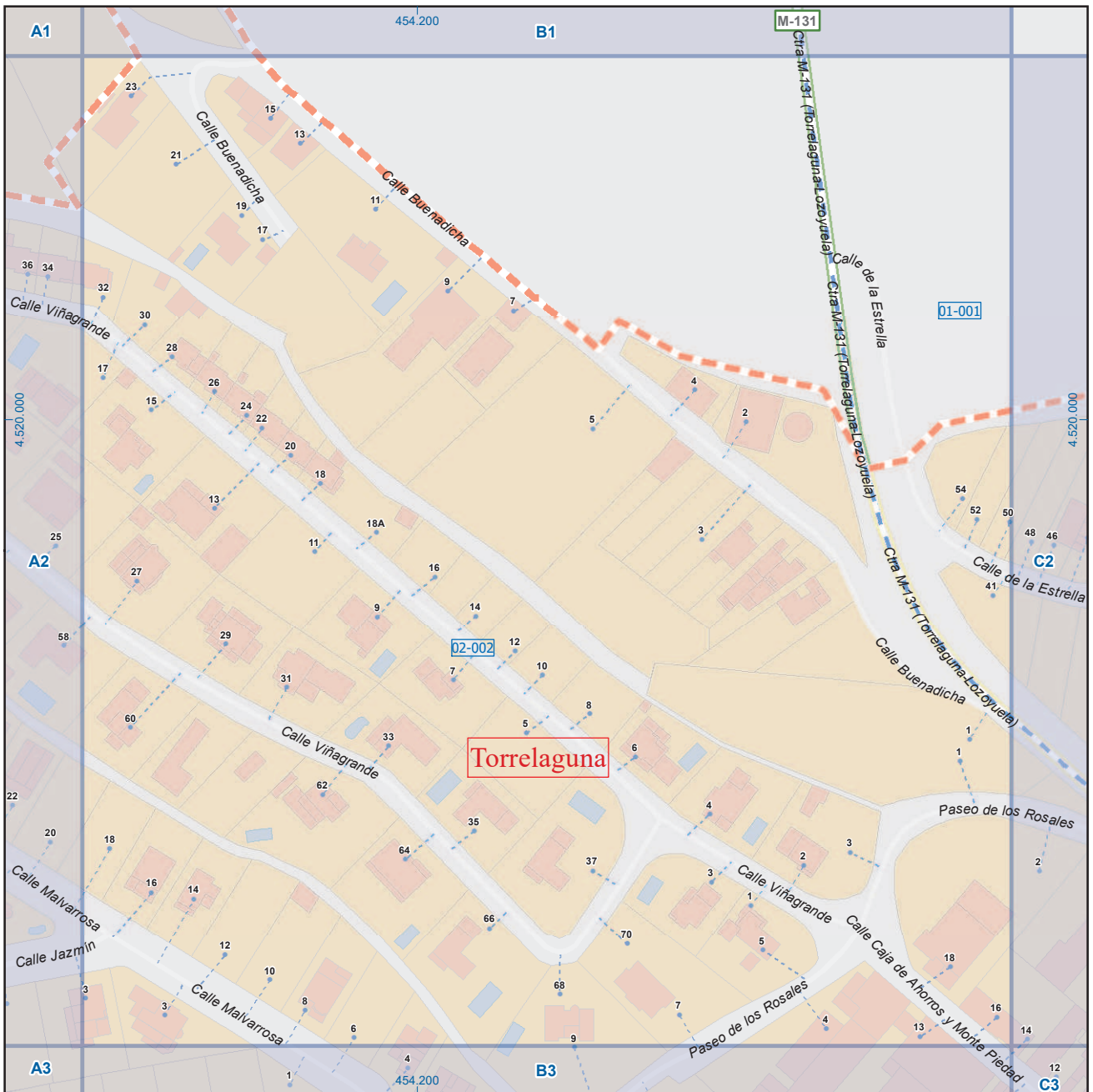


A1	B1	C1	D1	E1	F1	G1	H1
A2	B2	C2	D2	E2	F2	G2	H2
A3	B3	C3	D3	E3	F3	G3	H3
A4	B4	C4	D4	E4	F4	G4	H4
A5	B5	C5	D5	E5	F5	G5	H5
A6	B6	C6	D6	E6	F6	G6	H6

Torrelaguna

Leyenda

- Meco perímetro y nombre de núcleo de población
- límite municipal; sección censal
- autopistas y autovías; carreteras principales
- carreteras secundarias; otras carreteras
- sanidad; ayuntamiento; estación cercanías
- línea de ferrocarril; línea de metro ligero
- boca de metro; estación metro ligero
- paseillos; número de portal
- Calle
- calles; parroquias

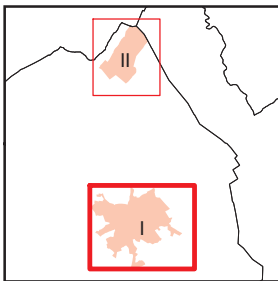
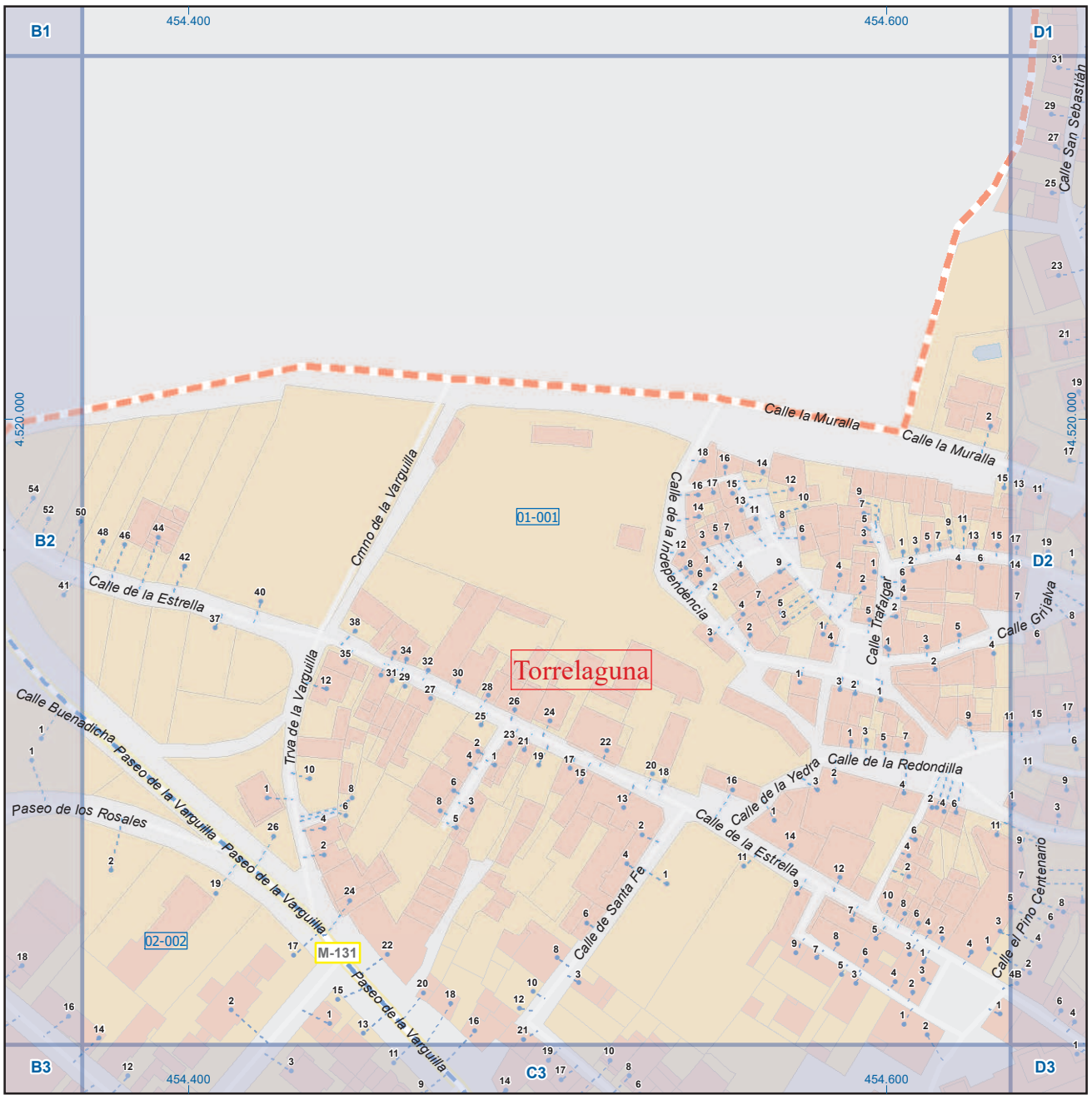


A1	B1	C1	D1	E1	F1	G1	H1
A2	B2	C2	D2	E2	F2	G2	H2
A3	B3	C3	D3	E3	F3	G3	H3
A4	B4	C4	D4	E4	F4	G4	H4
A5	B5	C5	D5	E5	F5	G5	H5
A6	B6	C6	D6	E6	F6	G6	H6

Torrelaguna

Leyenda

- Meco: perímetro y nombre de núcleo de población
- 01-002: límite municipal; sección censal
- A-6: autopistas y autovías; carreteras principales
- M-604: carreteras secundarias; otras carreteras
- Sanidad; ayuntamiento; estación cercanías
- Línea de ferrocarril; línea de metro ligero
- Boca de metro; estación metro ligero
- 1: paseillos; número de portal
- Calle: calles; parroquias

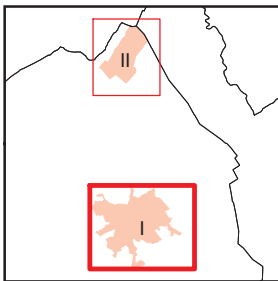
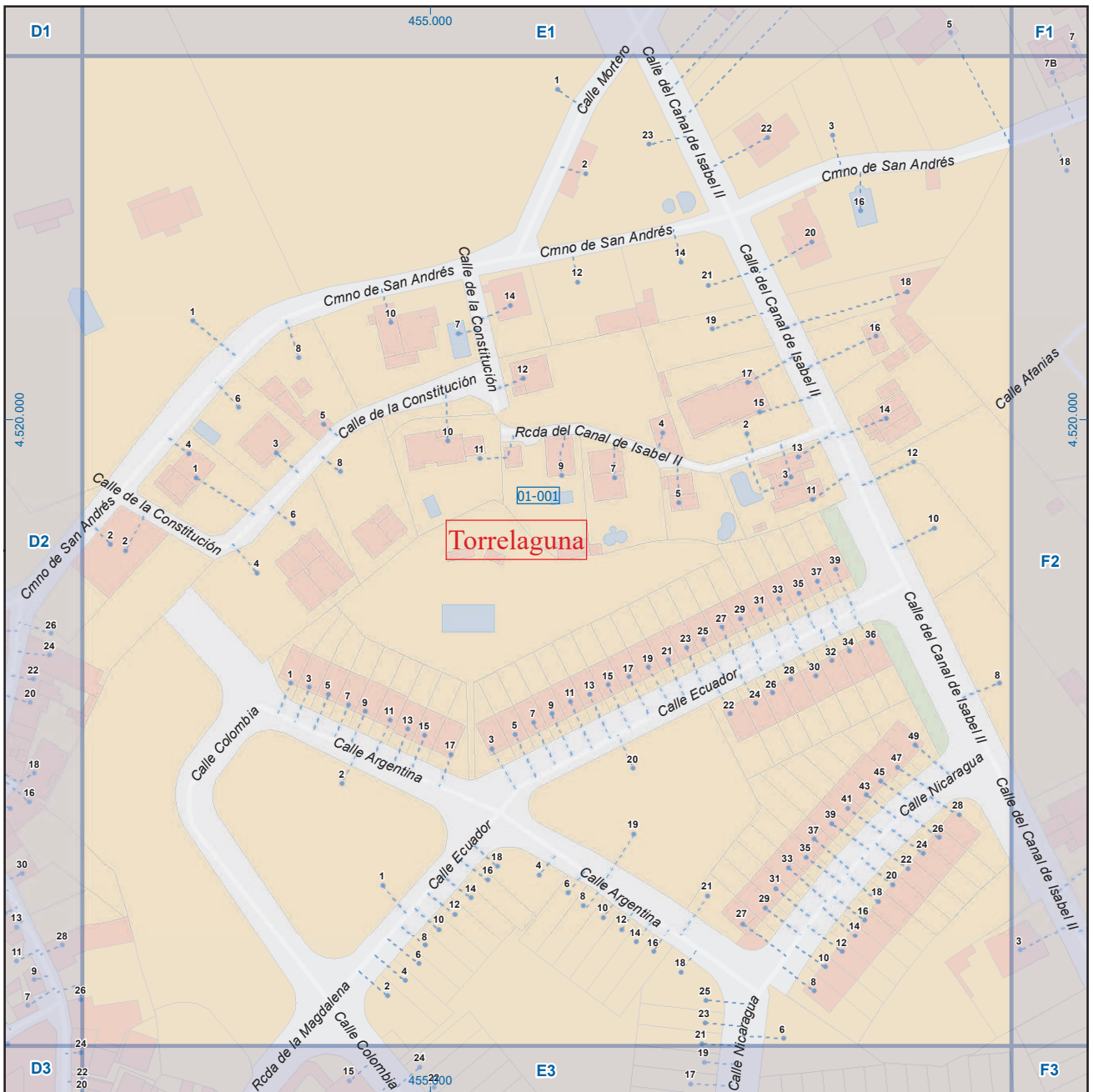


A1	B1	C1	D1	E1	F1	G1	H1
A2	B2	C2	D2	E2	F2	G2	H2
A3	B3	C3	D3	E3	F3	G3	H3
A4	B4	C4	D4	E4	F4	G4	H4
A5	B5	C5	D5	E5	F5	G5	H5
A6	B6	C6	D6	E6	F6	G6	H6

Torrelaguna

Leyenda

- Meco: perímetro y nombre de núcleo de población
- 01-002: límite municipal; sección censal
- A-6, M-608: autopistas y autovías; carreteras principales
- M-604, M-618: carreteras secundarias; otras carreteras
- Sanidad; ayuntamiento; estación cercanías
- Línea de ferrocarril; línea de metro ligero
- Boca de metro; estación metro ligero
- Paseillos; número de portal
- Calle; parroquias

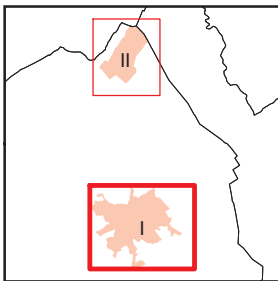


A1	B1	C1	D1	E1	F1	G1	H1
A2	B2	C2	D2	E2	F2	G2	H2
A3	B3	C3	D3	E3	F3	G3	H3
A4	B4	C4	D4	E4	F4	G4	H4
A5	B5	C5	D5	E5	F5	G5	H5
A6	B6	C6	D6	E6	F6	G6	H6

Torrelaguna

Legenda

- Meco: perímetro y nombre de núcleo de población
- 01-002: límite municipal; sección censal
- A-6: autopistas y autovías; carreteras principales
- M-608: carreteras secundarias; otras carreteras
- Sanidad; ayuntamiento; estación cercanías
- Línea de ferrocarril; línea de metro ligero
- Boca de metro; estación metro ligero
- Paseillos; número de portal
- Calle
- Calles; parroquias




A1	B1	C1	D1	E1	F1	G1	H1
A2	B2	C2	D2	E2	F2	G2	H2
A3	B3	C3	D3	E3	F3	G3	H3
A4	B4	C4	D4	E4	F4	G4	H4
A5	B5	C5	D5	E5	F5	G5	H5
A6	B6	C6	D6	E6	F6	G6	H6

Torrelaguna

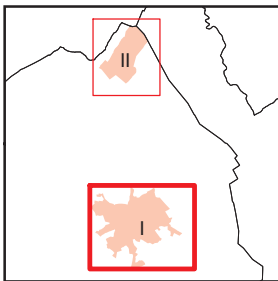
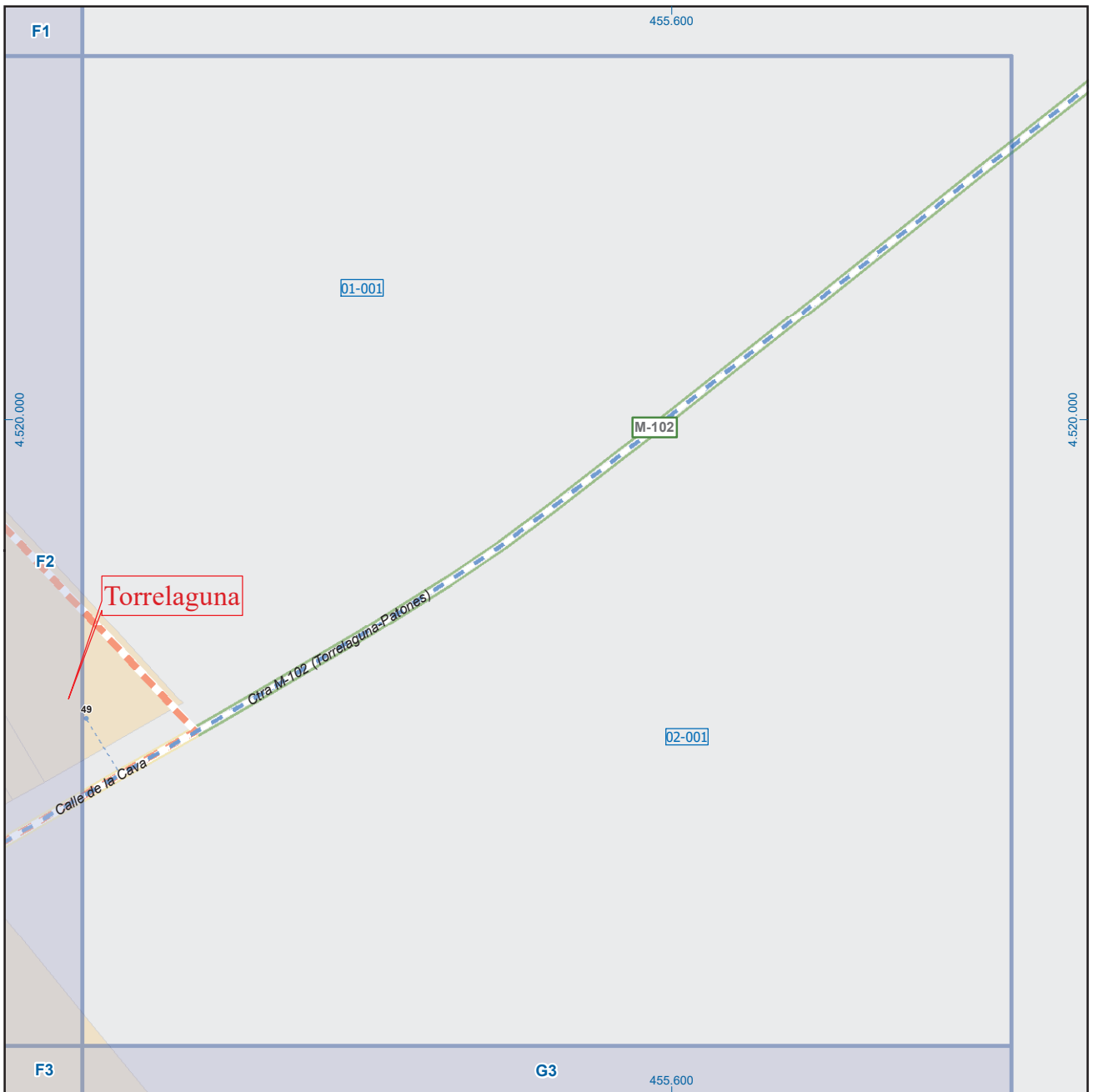
Legenda

- Meco: perímetro y nombre de núcleo de población
- 01-001: límite municipal; sección censal
- A-6, M-608: autopistas y autovías; carreteras principales
- M-604, M-618: carreteras secundarias; otras carreteras
- Sanidad; ayuntamiento; estación cercanías
- Línea de ferrocarril; línea de metro ligero
- Boca de metro; estación metro ligero
- Paseillos; número de portal
- Calle
- Calles; parroquias


 Dirección General de Economía
 CONSEJERÍA DE ECONOMÍA,
 HACIENDA Y EMPLEO



Mapa I - F2



A1	B1	C1	D1	E1	F1	G1	H1
A2	B2	C2	D2	E2	F2	G2	H2
A3	B3	C3	D3	E3	F3	G3	H3
A4	B4	C4	D4	E4	F4	G4	H4
A5	B5	C5	D5	E5	F5	G5	H5
A6	B6	C6	D6	E6	F6	G6	H6

Torrelaguna

Leyenda

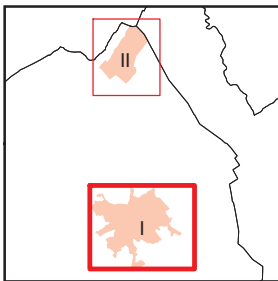
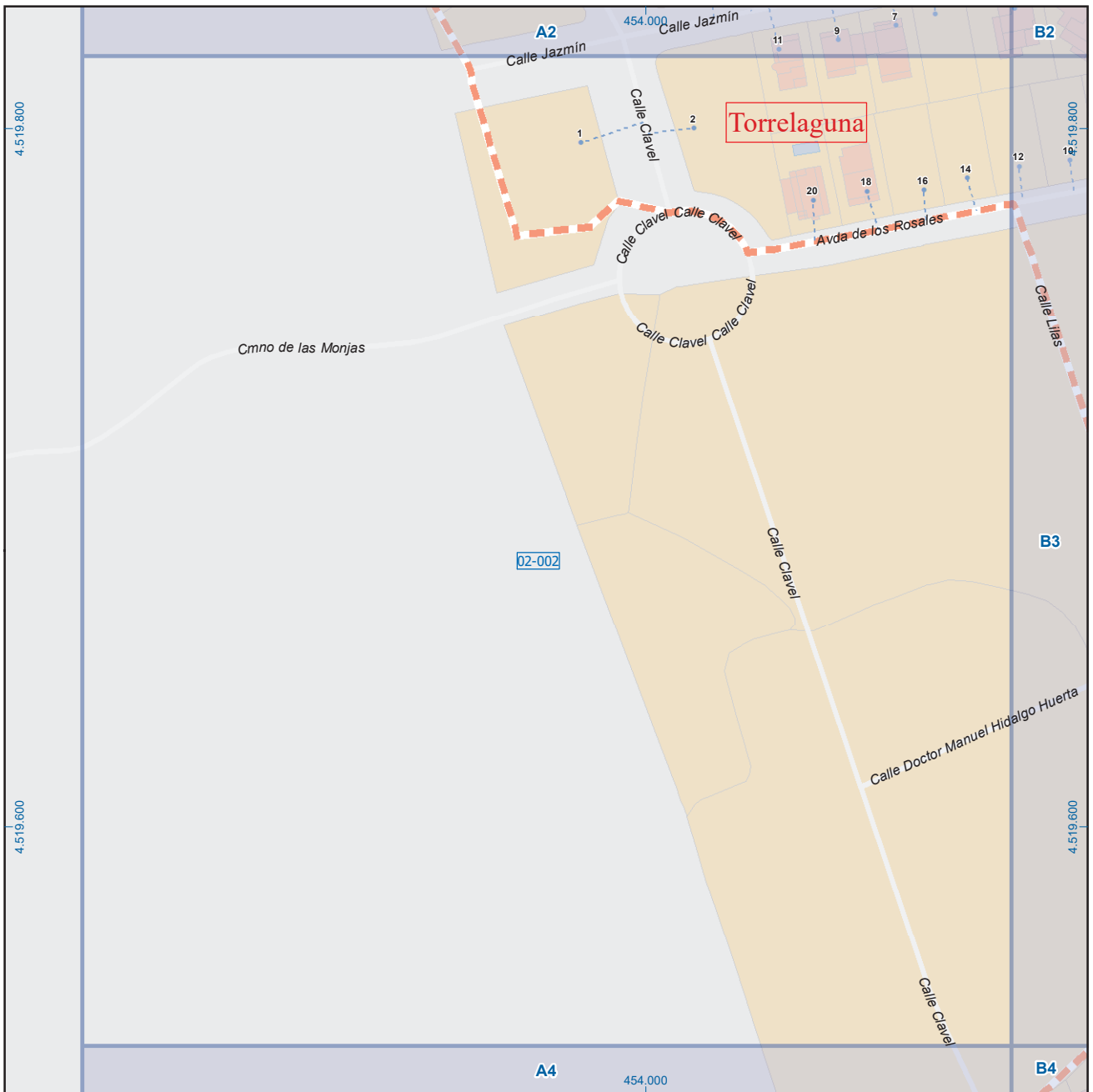
- Meco: perímetro y nombre de núcleo de población
- 01-001: límite municipal; sección censal
- A-6: autopistas y autovías; carreteras principales
- M-604: carreteras secundarias; otras carreteras
- M-608: carreteras secundarias; otras carreteras
- +: sanidad; ayuntamiento; estación cercanías
- : línea de ferrocarril; línea de metro ligero
- ML: boca de metro; estación metro ligero
- 1: paseillos; número de portal
- Calle: calles; parroquias



Dirección General de Economía
CONSEJERÍA DE ECONOMÍA,
HACIENDA Y EMPLEO



Mapa I - G2

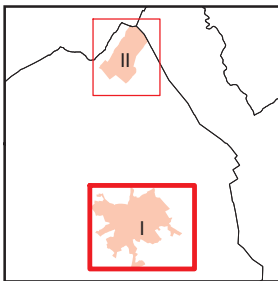
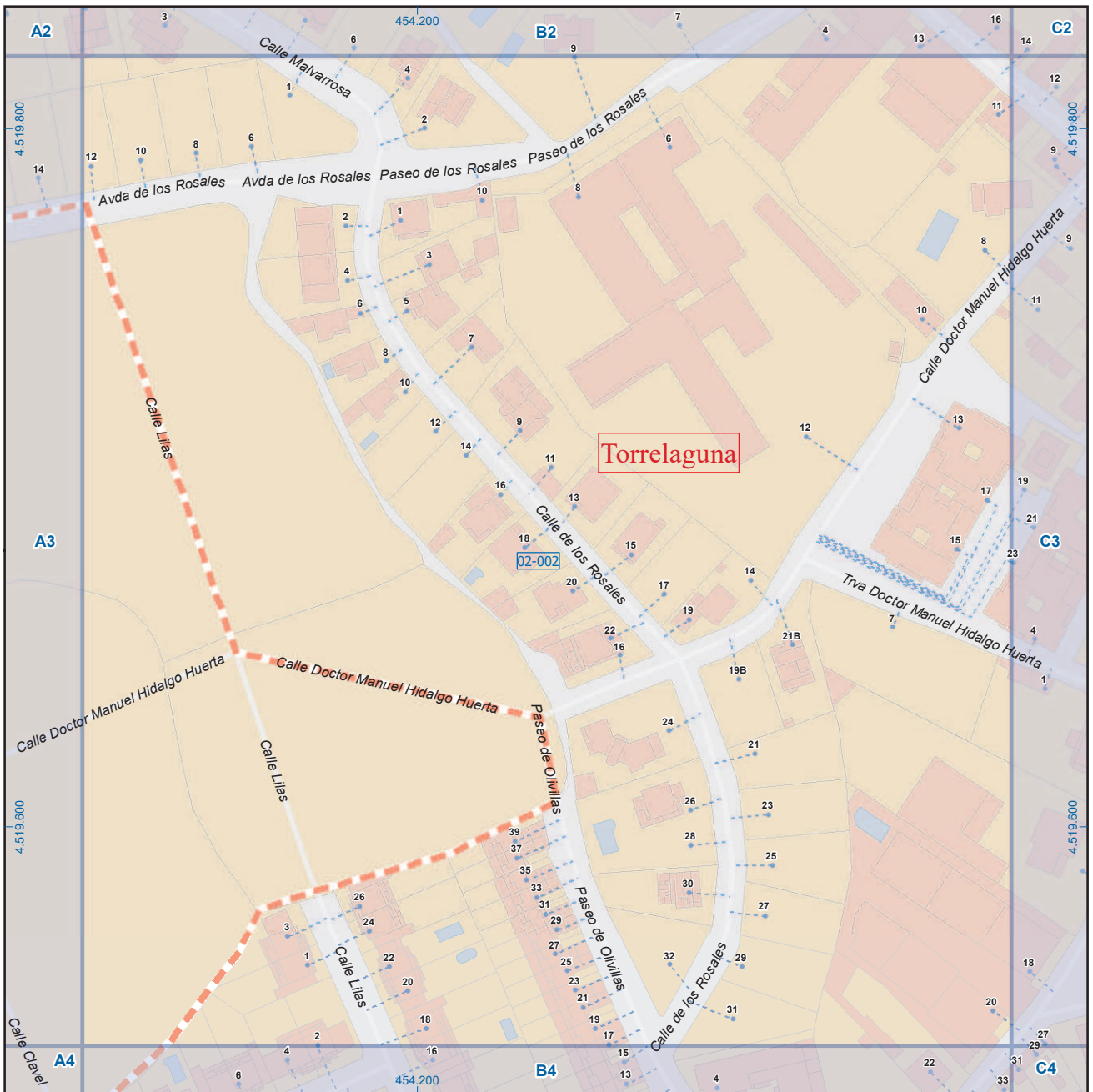


A1	B1	C1	D1	E1	F1	G1	H1
A2	B2	C2	D2	E2	F2	G2	H2
A3	B3	C3	D3	E3	F3	G3	H3
A4	B4	C4	D4	E4	F4	G4	H4
A5	B5	C5	D5	E5	F5	G5	H5
A6	B6	C6	D6	E6	F6	G6	H6

Torrelaguna

Leyenda

- Meco: perímetro y nombre de núcleo de población
- 02-002: límite municipal; sección censal
- A-6, M-608: autopistas y autovías; carreteras principales
- M-604, M-618: carreteras secundarias; otras carreteras
- Sanidad; ayuntamiento; estación cercanías
- Línea de ferrocarril; línea de metro ligero
- Boca de metro; estación metro ligero
- Paseillos; número de portal
- Calle: calles; parroquias

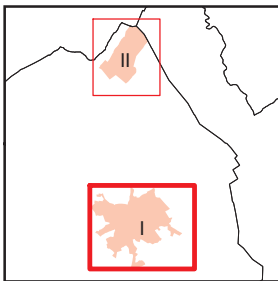
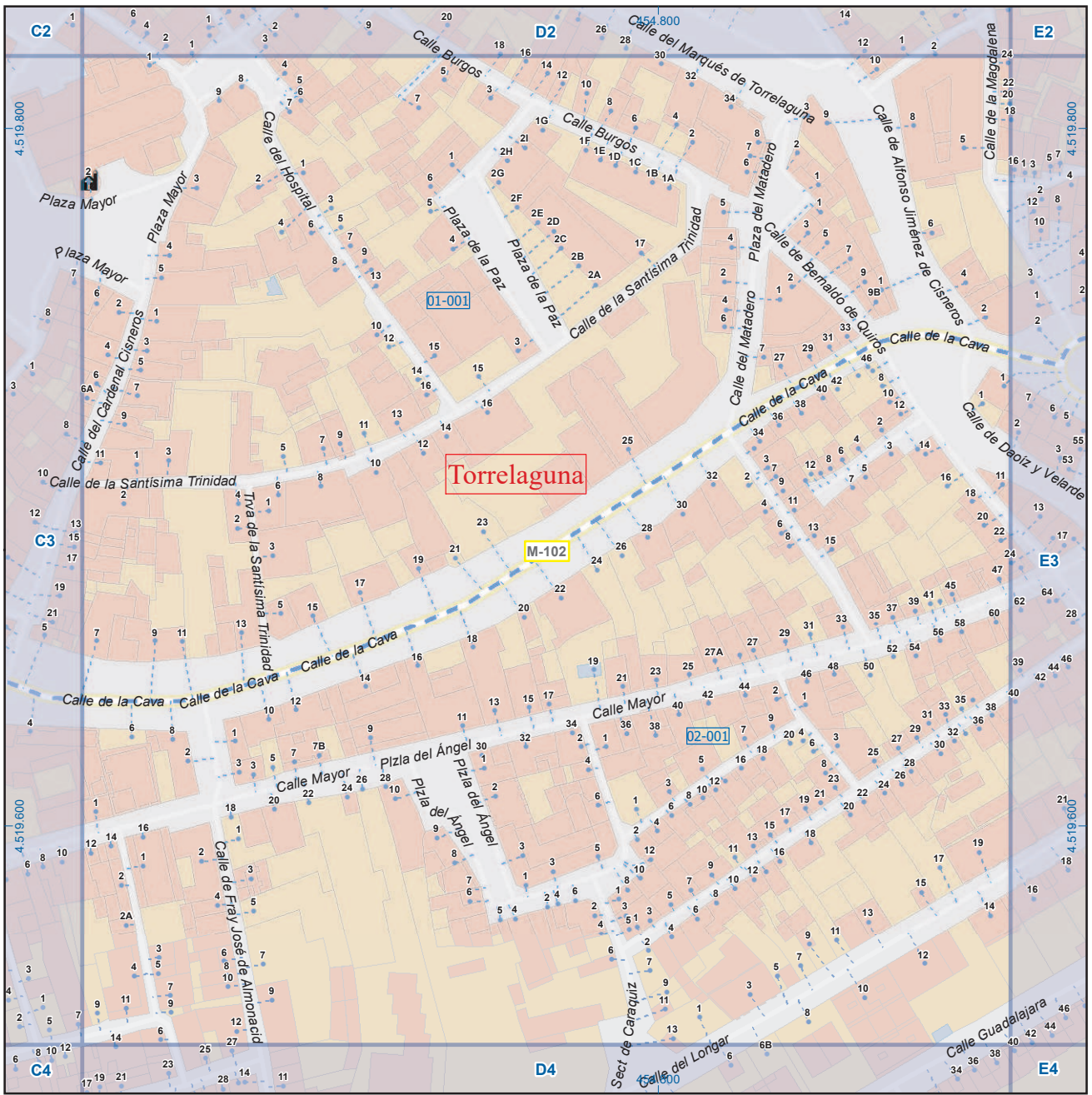


A1	B1	C1	D1	E1	F1	G1	H1
A2	B2	C2	D2	E2	F2	G2	H2
A3	B3	C3	D3	E3	F3	G3	H3
A4	B4	C4	D4	E4	F4	G4	H4
A5	B5	C5	D5	E5	F5	G5	H5
A6	B6	C6	D6	E6	F6	G6	H6

Torrelaguna

Leyenda













- Meco: perímetro y nombre de núcleo de población
- 01-002: límite municipal; sección censal
- A-6, M-608: autopistas y autovías; carreteras principales
- M-604, M-618: carreteras secundarias; otras carreteras
- Sanidad; ayuntamiento; estación cercanías
- Línea de ferrocarril; línea de metro ligero
- Boca de metro; estación metro ligero
- Paseillos; número de portal
- Calle: calles; parroquias



A1	B1	C1	D1	E1	F1	G1	H1
A2	B2	C2	D2	E2	F2	G2	H2
A3	B3	C3	D3	E3	F3	G3	H3
A4	B4	C4	D4	E4	F4	G4	H4
A5	B5	C5	D5	E5	F5	G5	H5
A6	B6	C6	D6	E6	F6	G6	H6

Torrelaguna

Legenda

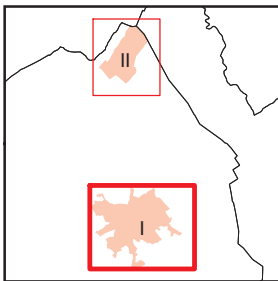
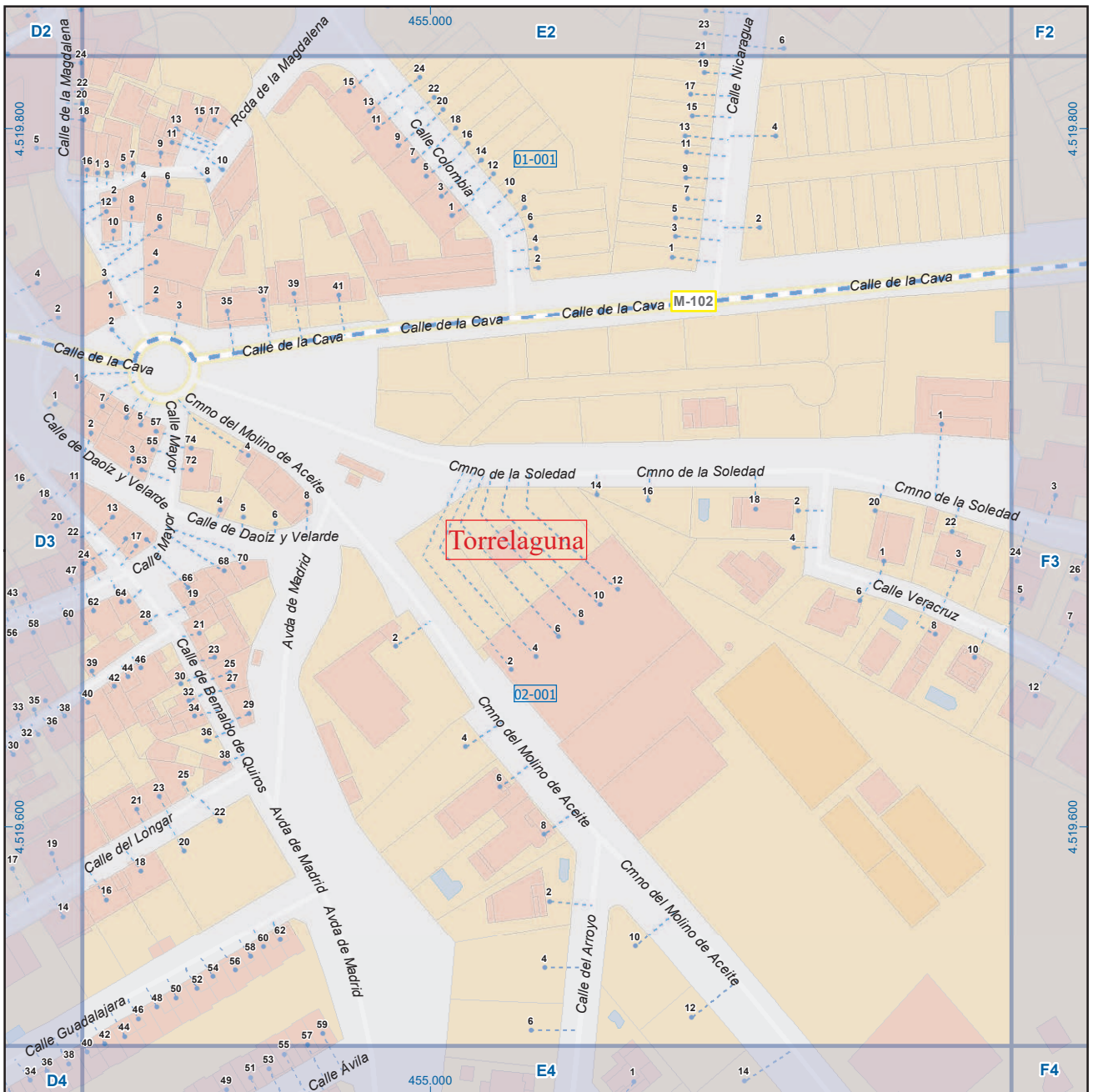
-  **Meco** perímetro y nombre de núcleo de población
-  **01-001** límite municipal; sección censal
-  **A-6** autopistas y autovías; carreteras principales
-  **M-604** carreteras secundarias; otras carreteras
-   sanidad; ayuntamiento; estación cercanías
-   línea de ferrocarril; línea de metro ligero
-   boca de metro; estación metro ligero
-  **1** paseillos; número de portal
-  **Calle** calles; parroquias



Dirección General de Economía
CONSEJERÍA DE ECONOMÍA,
HACIENDA Y EMPLEO



Mapa I - D3



A1	B1	C1	D1	E1	F1	G1	H1
A2	B2	C2	D2	E2	F2	G2	H2
A3	B3	C3	D3	E3	F3	G3	H3
A4	B4	C4	D4	E4	F4	G4	H4
A5	B5	C5	D5	E5	F5	G5	H5
A6	B6	C6	D6	E6	F6	G6	H6

Torrelaguna

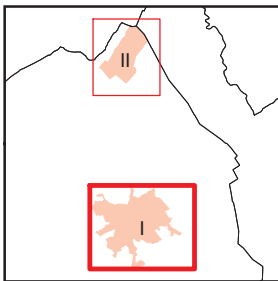
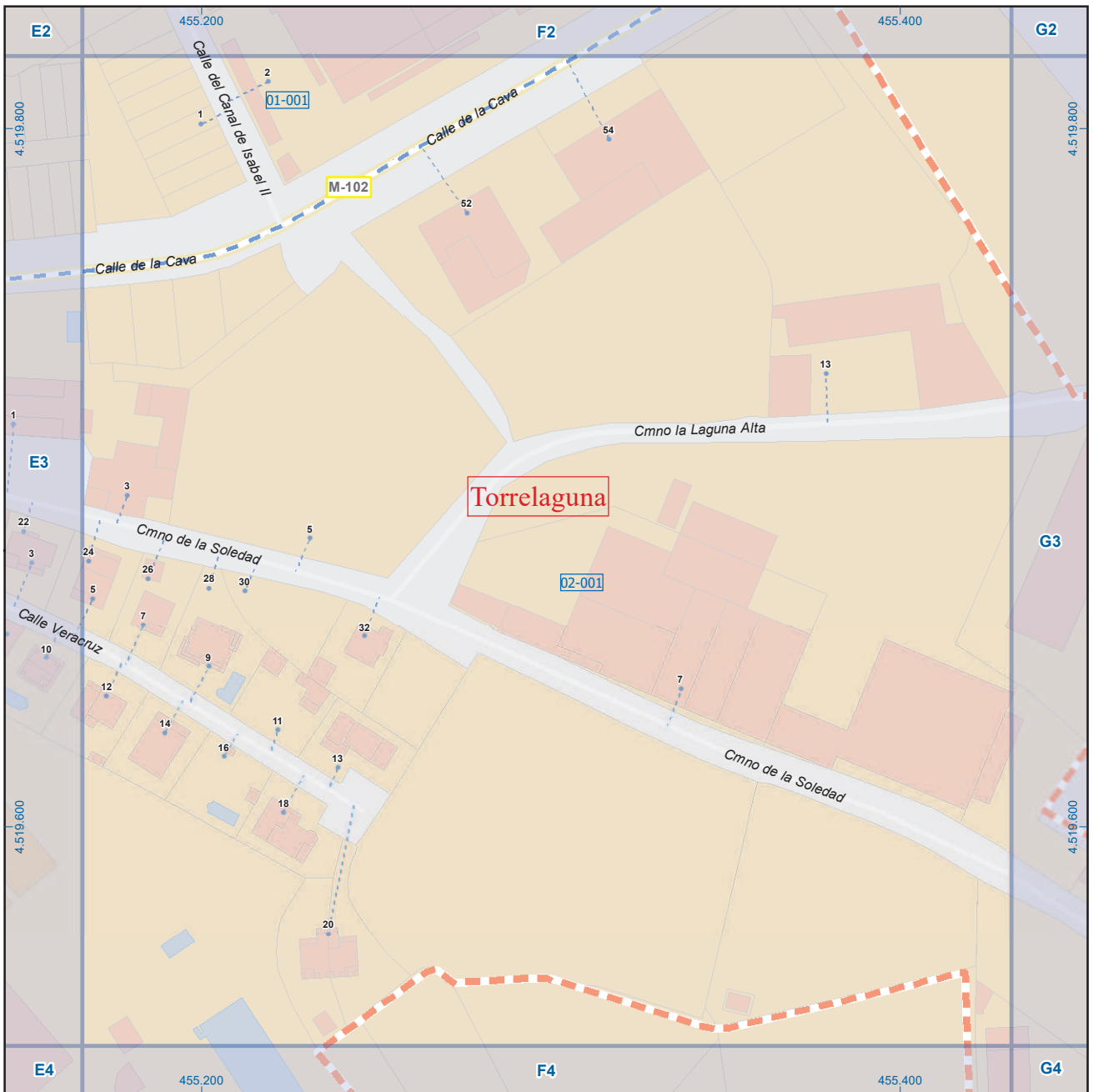
Legenda

- Meco: perímetro y nombre de núcleo de población
- 01-002: límite municipal; sección censal
- A-6, M-608: autopistas y autovías; carreteras principales
- M-604, M-618: carreteras secundarias; otras carreteras
- Sanidad; ayuntamiento; estación cercanías
- Línea de ferrocarril; línea de metro ligero
- Boca de metro; estación metro ligero
- Paseillos; número de portal
- Calle; parroquias



Dirección General de Economía
CONSEJERÍA DE ECONOMÍA,
HACIENDA Y EMPLEO





A1	B1	C1	D1	E1	F1	G1	H1
A2	B2	C2	D2	E2	F2	G2	H2
A3	B3	C3	D3	E3	F3	G3	H3
A4	B4	C4	D4	E4	F4	G4	H4
A5	B5	C5	D5	E5	F5	G5	H5
A6	B6	C6	D6	E6	F6	G6	H6

Torrelaguna

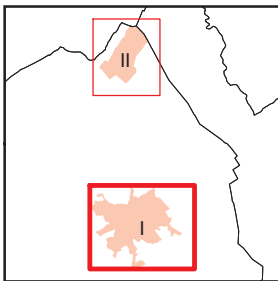
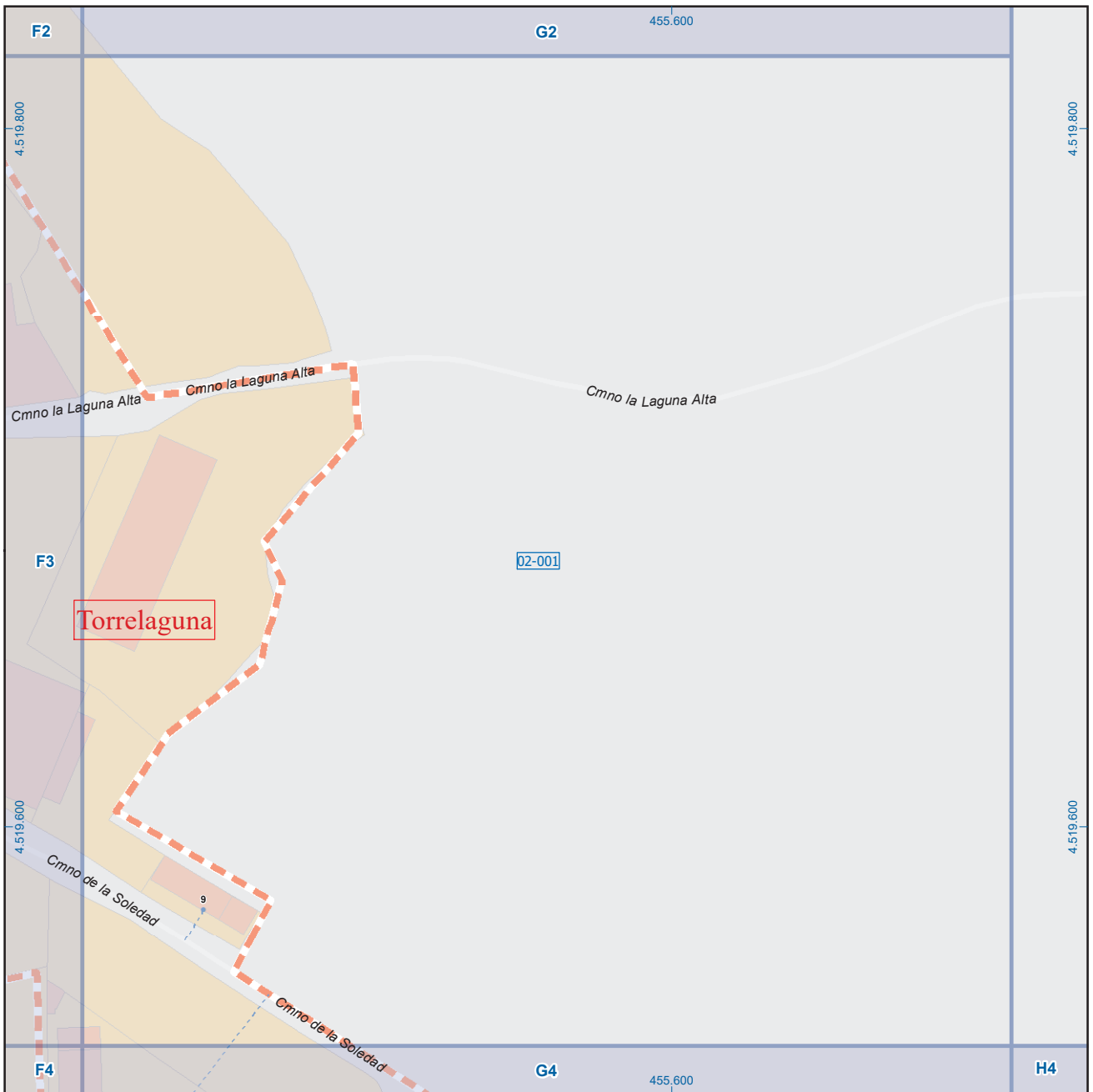
Leyenda

- Meco: perímetro y nombre de núcleo de población
- 01-001: límite municipal; sección censal
- A-6: autopistas y autovías; carreteras principales
- M-608: carreteras secundarias; otras carreteras
- Sanidad; ayuntamiento; estación cercanías
- Línea de ferrocarril; línea de metro ligero
- Boca de metro; estación metro ligero
- Paseillos; número de portal
- Calle: calles; parroquias


 Dirección General de Economía
 CONSEJERÍA DE ECONOMÍA,
 HACIENDA Y EMPLEO


 ESCALA GRÁFICA

Mapa I - F3

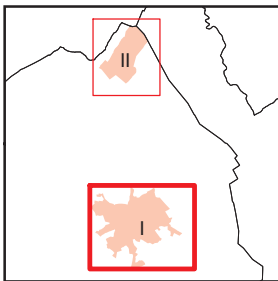
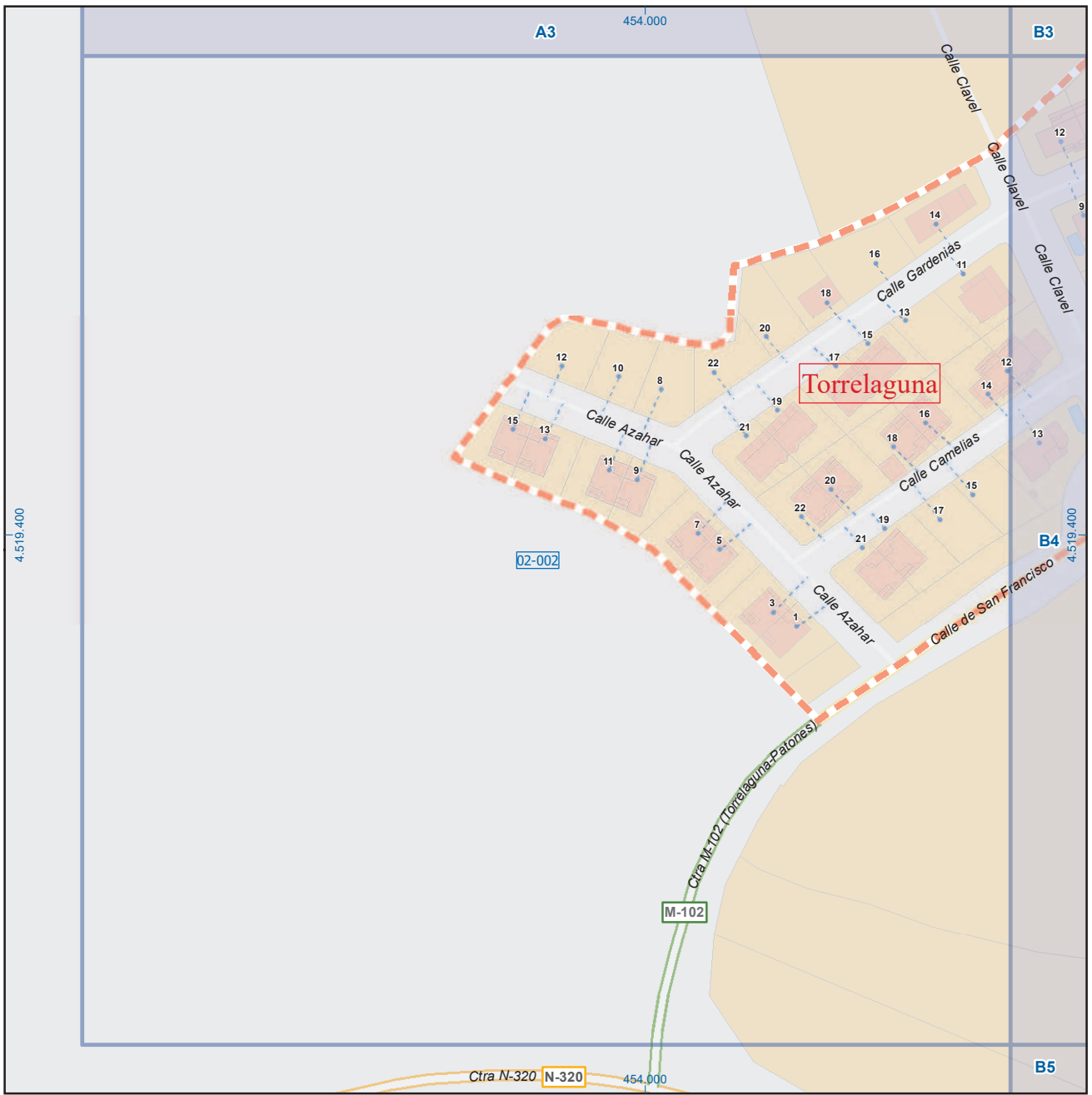


A1	B1	C1	D1	E1	F1	G1	H1
A2	B2	C2	D2	E2	F2	G2	H2
A3	B3	C3	D3	E3	F3	G3	H3
A4	B4	C4	D4	E4	F4	G4	H4
A5	B5	C5	D5	E5	F5	G5	H5
A6	B6	C6	D6	E6	F6	G6	H6

Torrelaguna

Leyenda

- Meco: perímetro y nombre de núcleo de población
- 01-002: límite municipal; sección censal
- A-6, M-608: autopistas y autovías; carreteras principales
- M-604, M-618: carreteras secundarias; otras carreteras
- +, M: sanidad; ayuntamiento; estación cercanías
- T, ML: línea de ferrocarril; línea de metro ligero
- ML: boca de metro; estación metro ligero
- 1: paseillos; número de portal
- Calle: calles; parroquias

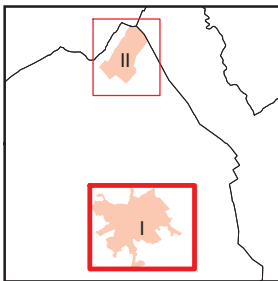
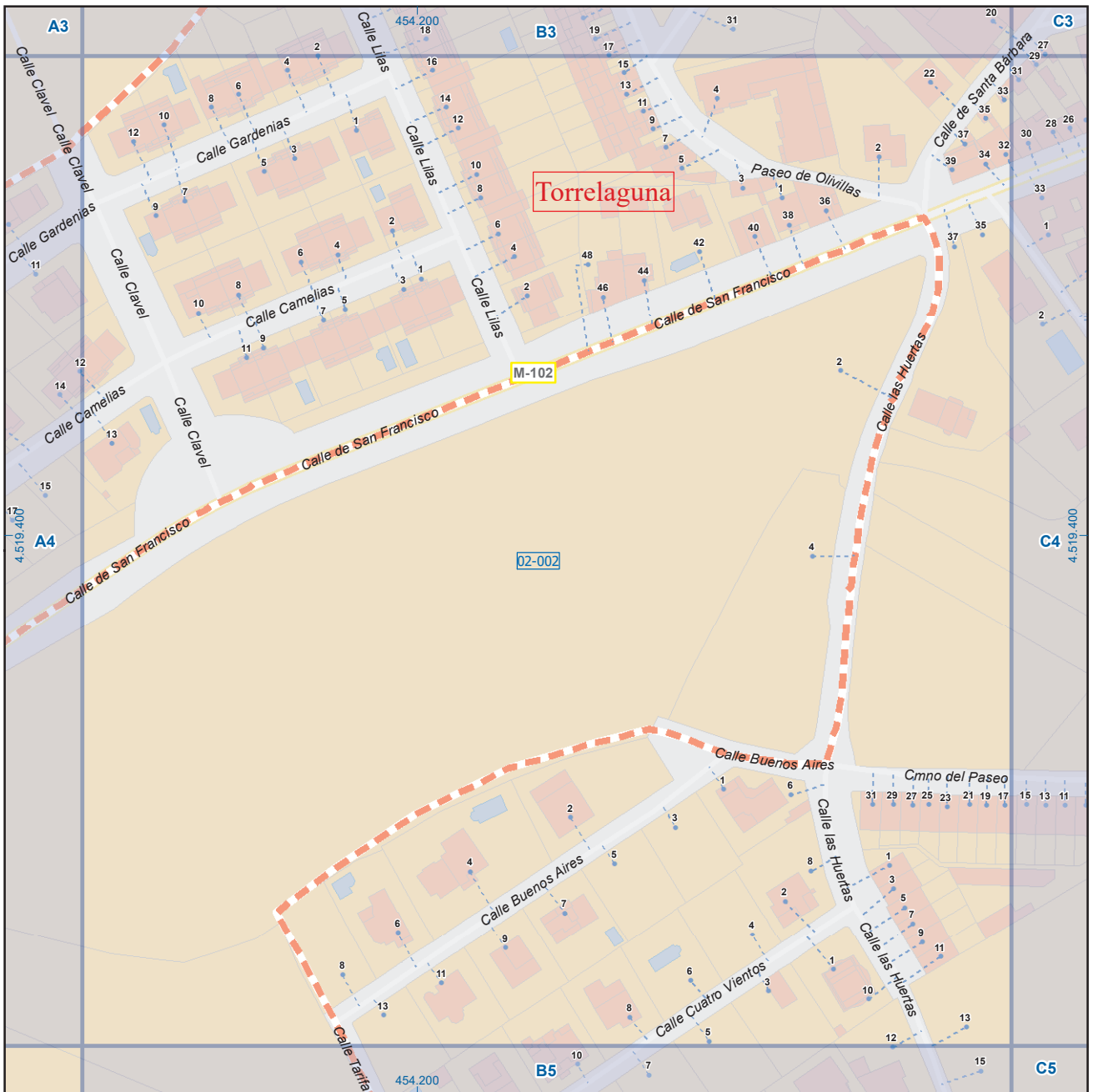


A1	B1	C1	D1	E1	F1	G1	H1
A2	B2	C2	D2	E2	F2	G2	H2
A3	B3	C3	D3	E3	F3	G3	H3
A4	B4	C4	D4	E4	F4	G4	H4
A5	B5	C5	D5	E5	F5	G5	H5
A6	B6	C6	D6	E6	F6	G6	H6

Torrelaguna

Legenda

- Meco: perímetro y nombre de núcleo de población
- 02-002: límite municipal; sección censal
- A-6, M-608: autopistas y autovías; carreteras principales
- M-604, M-618: carreteras secundarias; otras carreteras
- Sanidad, ayuntamiento; estación cercanías
- Línea de ferrocarril; línea de metro ligero
- Boca de metro; estación metro ligero
- Paseillos; número de portal
- Calle: calles; parroquias



A1	B1	C1	D1	E1	F1	G1	H1
A2	B2	C2	D2	E2	F2	G2	H2
A3	B3	C3	D3	E3	F3	G3	H3
A4	B4	C4	D4	E4	F4	G4	H4
A5	B5	C5	D5	E5	F5	G5	H5
A6	B6	C6	D6	E6	F6	G6	H6

Torrelaguna

Leyenda

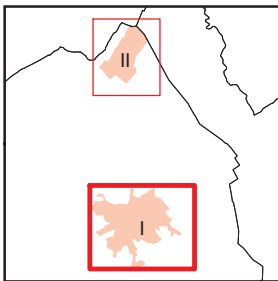
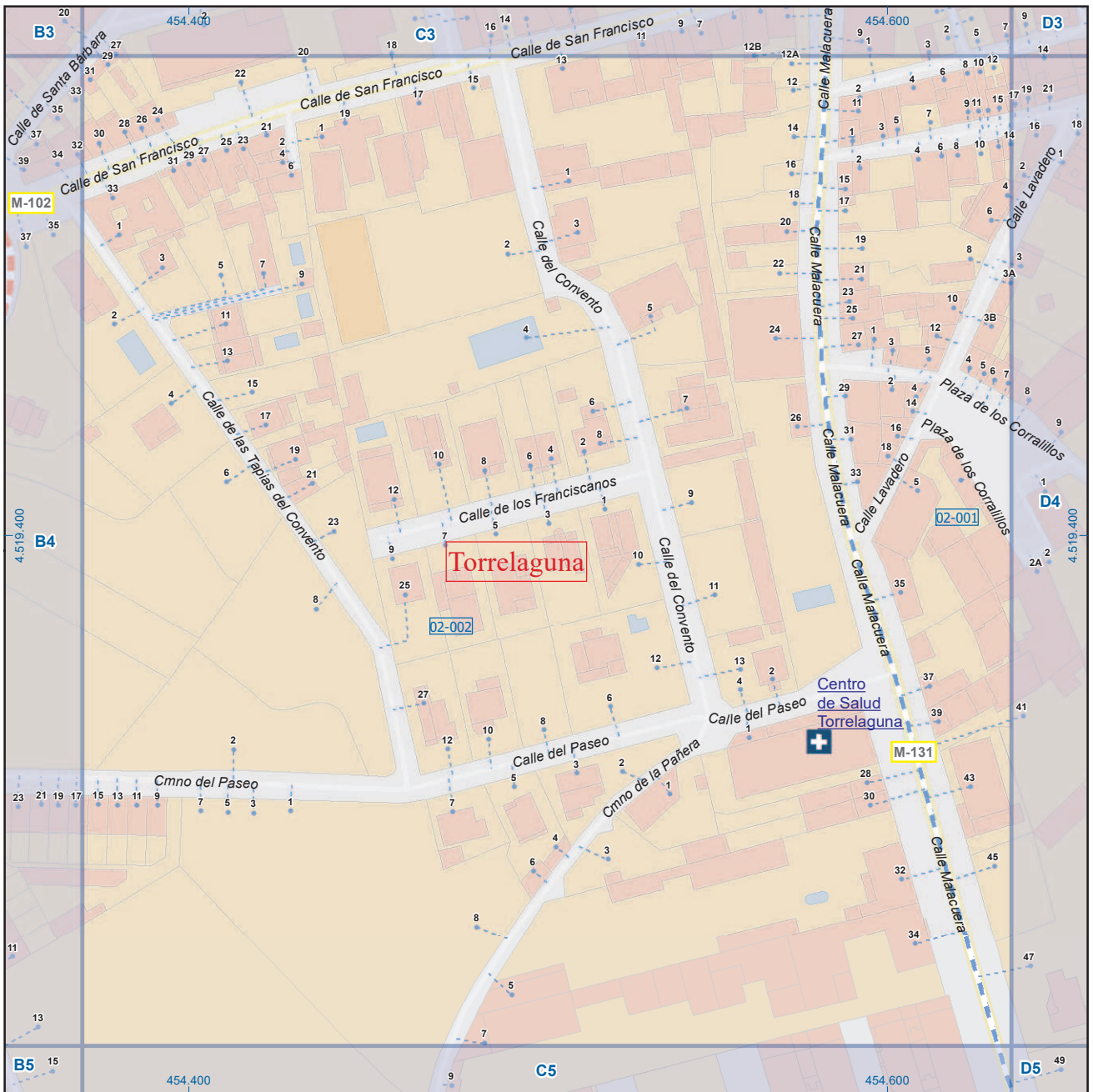
- Meco: perímetro y nombre de núcleo de población
- 01-002: límite municipal; sección censal
- A-6: autopistas y autovías; carreteras principales
- M-608: carreteras secundarias; otras carreteras
- M-604: carreteras secundarias; otras carreteras
- M-618: carreteras secundarias; otras carreteras
- Sanidad; ayuntamiento; estación cercanías
- Línea de ferrocarril; línea de metro ligero
- Boca de metro; estación metro ligero
- ML: boca de metro; estación metro ligero
- Paseillos; número de portal
- Calle: calles; parroquias



Dirección General de Economía
CONSEJERÍA DE ECONOMÍA,
HACIENDA Y EMPLEO



Mapa I - B4



A1	B1	C1	D1	E1	F1	G1	H1
A2	B2	C2	D2	E2	F2	G2	H2
A3	B3	C3	D3	E3	F3	G3	H3
A4	B4	C4	D4	E4	F4	G4	H4
A5	B5	C5	D5	E5	F5	G5	H5
A6	B6	C6	D6	E6	F6	G6	H6

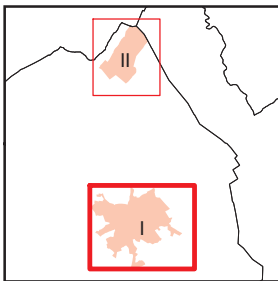
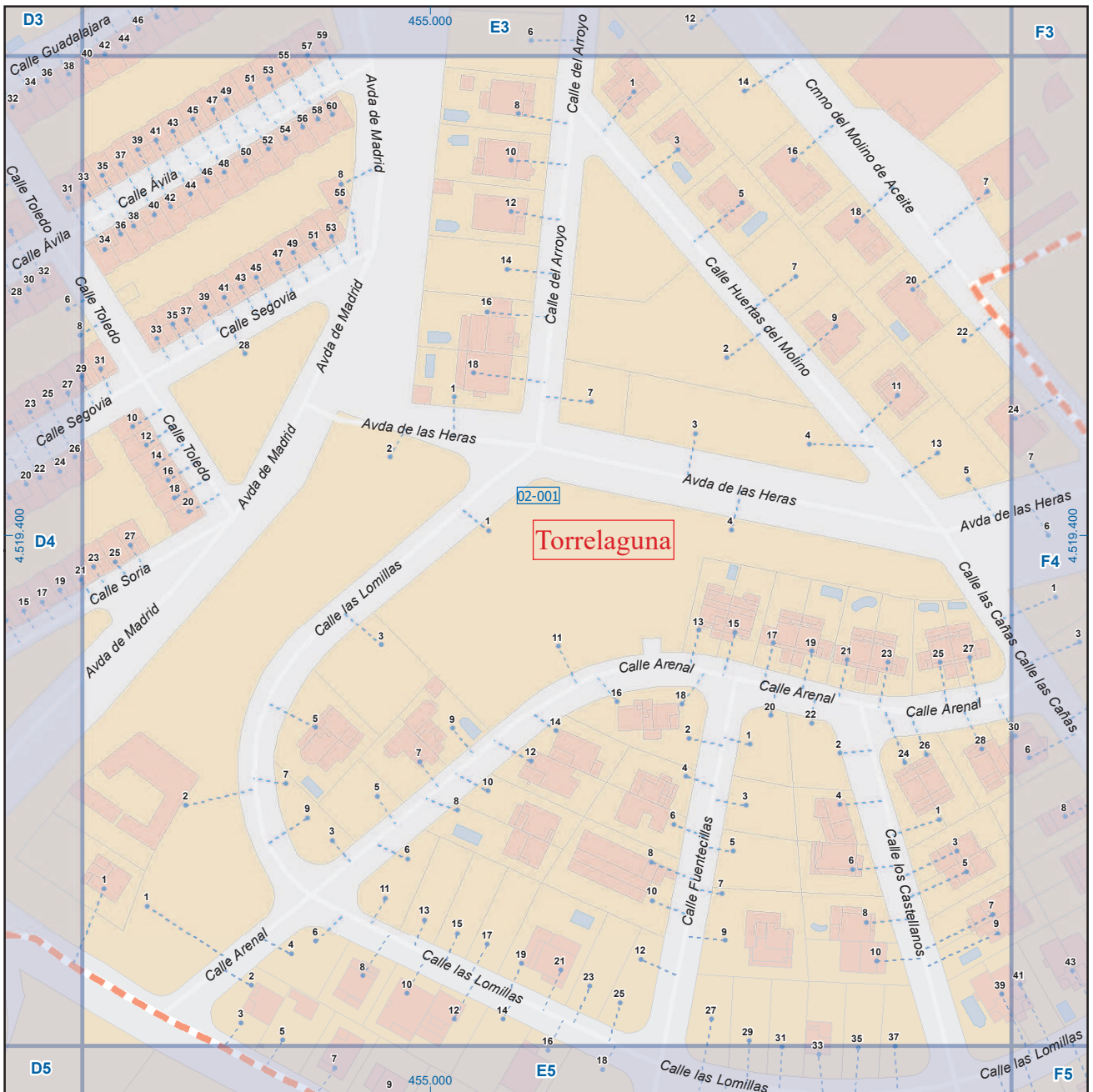
Torrelaguna

Leyenda

- Meco: perímetro y nombre de núcleo de población
- 01-002: límite municipal; sección censal
- A-6: autopistas y autovías; carreteras principales
- M-604 / M-618: carreteras secundarias; otras carreteras
- Sanidad; ayuntamiento; estación cercanías
- Línea de ferrocarril; línea de metro ligero
- Boca de metro; estación metro ligero
- Paseillos; número de portal
- Calle
- Calles; parroquias


 Dirección General de Economía
 CONSEJERÍA DE ECONOMÍA,
 HACIENDA Y EMPLEO





A1	B1	C1	D1	E1	F1	G1	H1
A2	B2	C2	D2	E2	F2	G2	H2
A3	B3	C3	D3	E3	F3	G3	H3
A4	B4	C4	D4	E4	F4	G4	H4
A5	B5	C5	D5	E5	F5	G5	H5
A6	B6	C6	D6	E6	F6	G6	H6

Torrelaguna

Leyenda

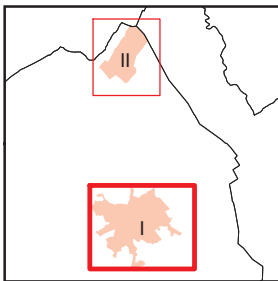
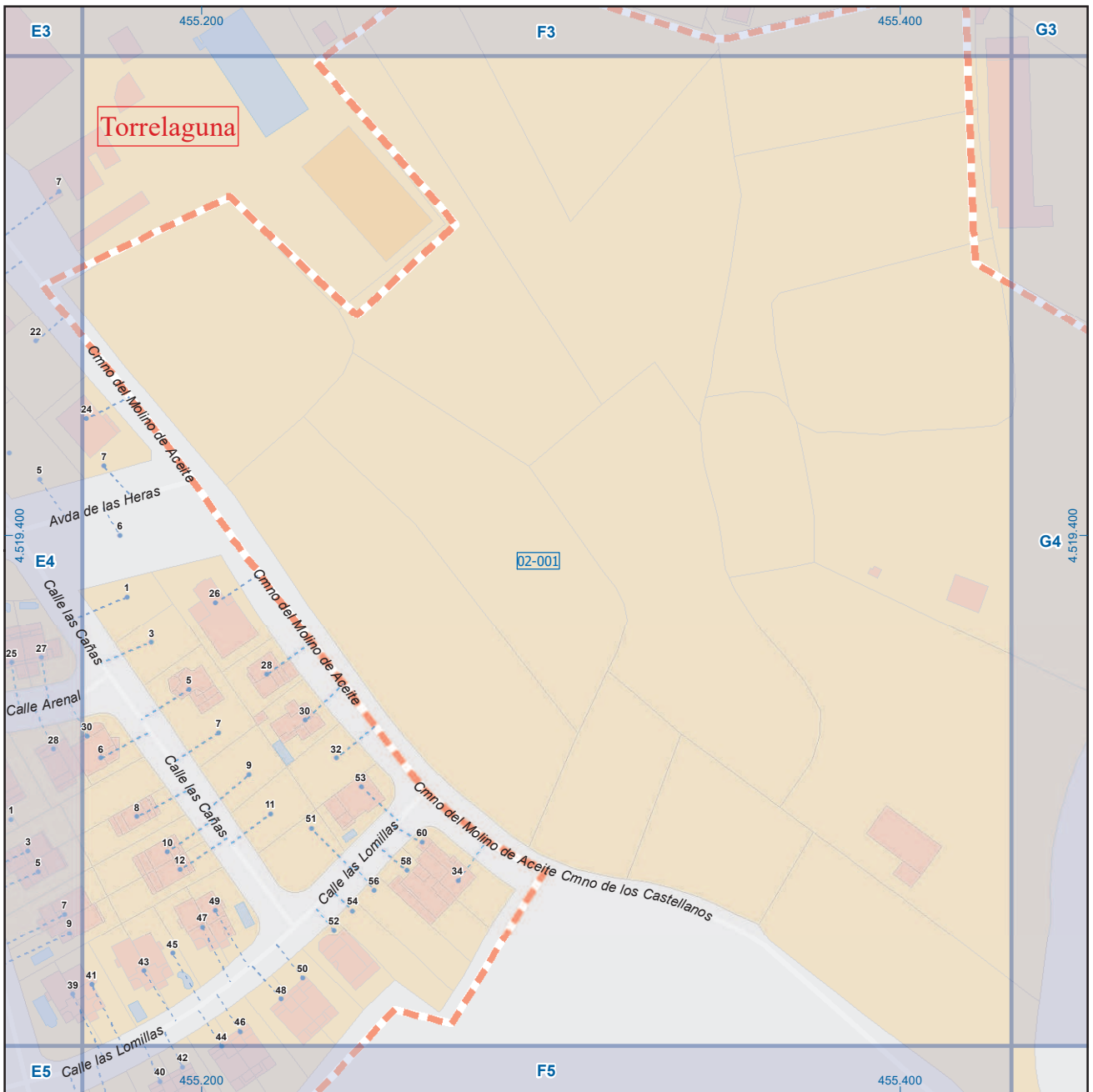
- Meco: perímetro y nombre de núcleo de población
- 01-002: límite municipal; sección censal
- A-6, M-608: autopistas y autovías; carreteras principales
- M-604, M-618: carreteras secundarias; otras carreteras
- Sanidad; ayuntamiento; estación cercanías
- Línea de ferrocarril; línea de metro ligero
- Boca de metro; estación metro ligero
- Paseillos; número de portal
- Calle: calles; parroquias



Dirección General de Economía
CONSEJERÍA DE ECONOMÍA,
HACIENDA Y EMPLEO












Mapa I - E4



A1	B1	C1	D1	E1	F1	G1	H1
A2	B2	C2	D2	E2	F2	G2	H2
A3	B3	C3	D3	E3	F3	G3	H3
A4	B4	C4	D4	E4	F4	G4	H4
A5	B5	C5	D5	E5	F5	G5	H5
A6	B6	C6	D6	E6	F6	G6	H6

Torrelaguna

Leyenda

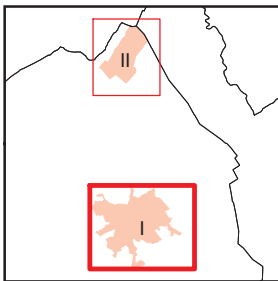
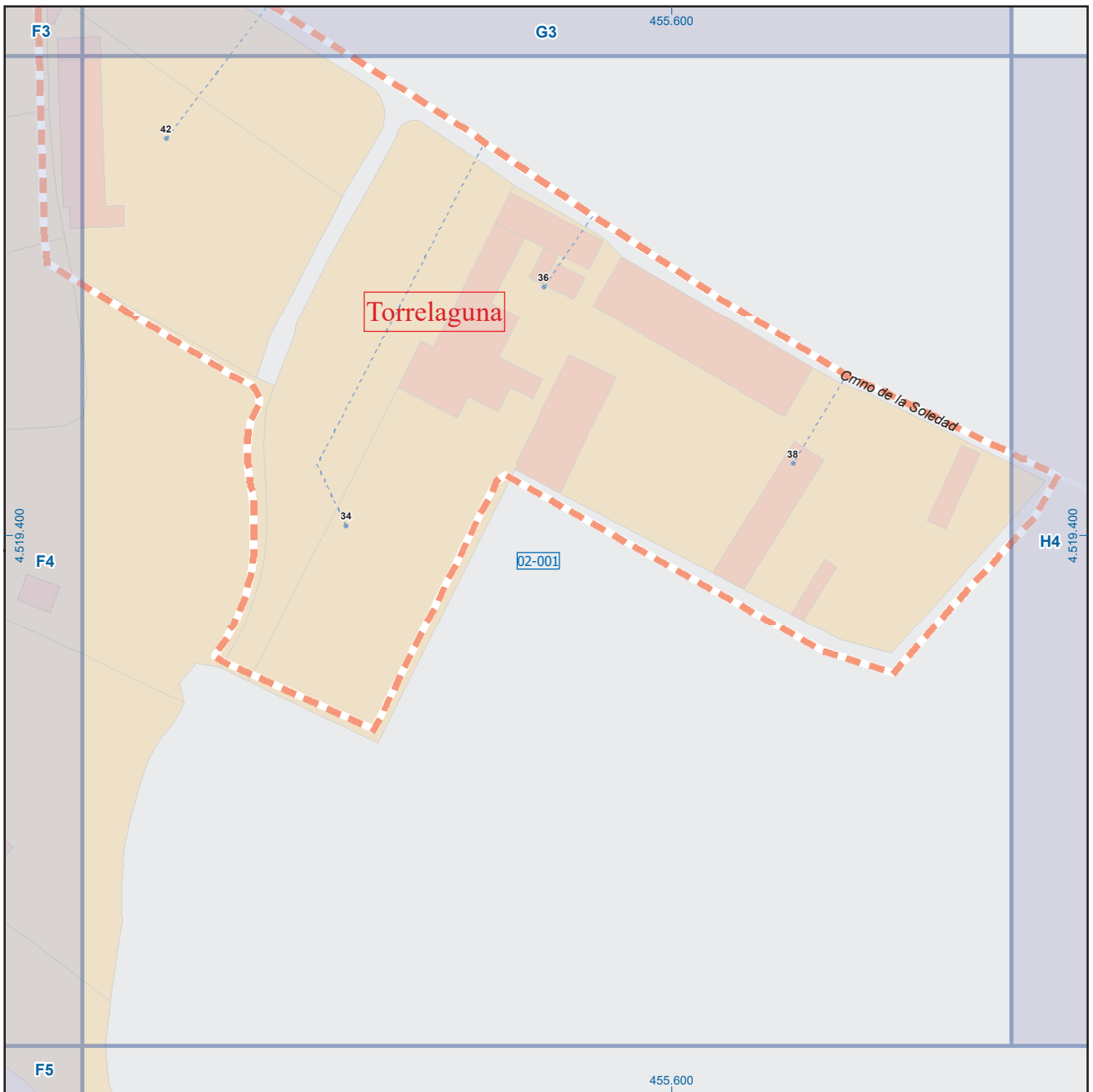
-  Meco perimetro y nombre de núcleo de población
-  02-001 límite municipal; sección censal
-  A-6 M-608 autopistas y autovías; carreteras principales
-  M-604 M-618 carreteras secundarias; otras carreteras
-  Sanidad; ayuntamiento; estación cercanías
-  Línea de ferrocarril; línea de metro ligero
-  Boca de metro; estación metro ligero
-  Paseillos; número de portal
-  Calle calles; parroquias



Dirección General de Economía
CONSEJERÍA DE ECONOMÍA,
HACIENDA Y EMPLEO



Mapa I - F4

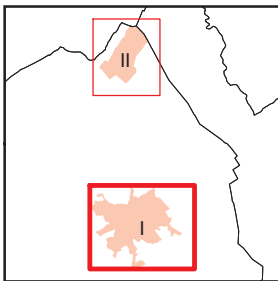
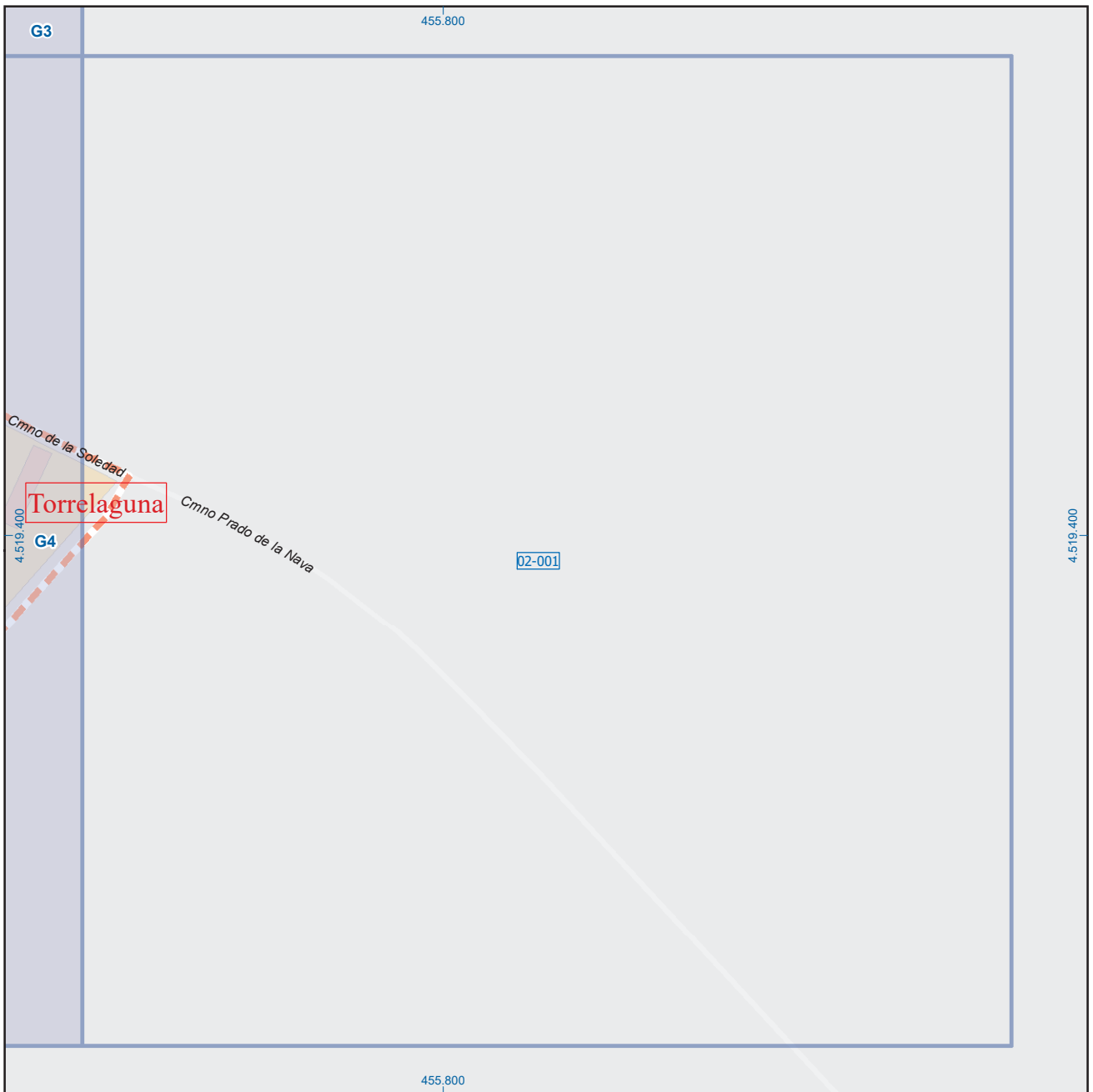


A1	B1	C1	D1	E1	F1	G1	H1
A2	B2	C2	D2	E2	F2	G2	H2
A3	B3	C3	D3	E3	F3	G3	H3
A4	B4	C4	D4	E4	F4	G4	H4
A5	B5	C5	D5	E5	F5	G5	H5
A6	B6	C6	D6	E6	F6	G6	H6

Torrelaguna

Leyenda

- Meco: perímetro y nombre de núcleo de población
- 01-002: límite municipal; sección censal
- A-6: autopistas y autovías; carreteras principales
- M-608: carreteras secundarias; otras carreteras
- M-604: carreteras secundarias; otras carreteras
- M-618: carreteras secundarias; otras carreteras
- +: sanidad; ayuntamiento; estación cercanías
- : línea de ferrocarril; línea de metro ligero
- : boca de metro; estación metro ligero
- 1: paseillos; número de portal
- Calle: calles; parroquias

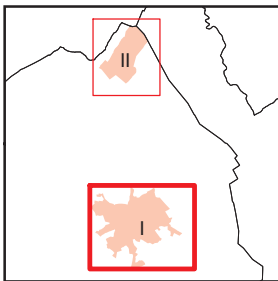
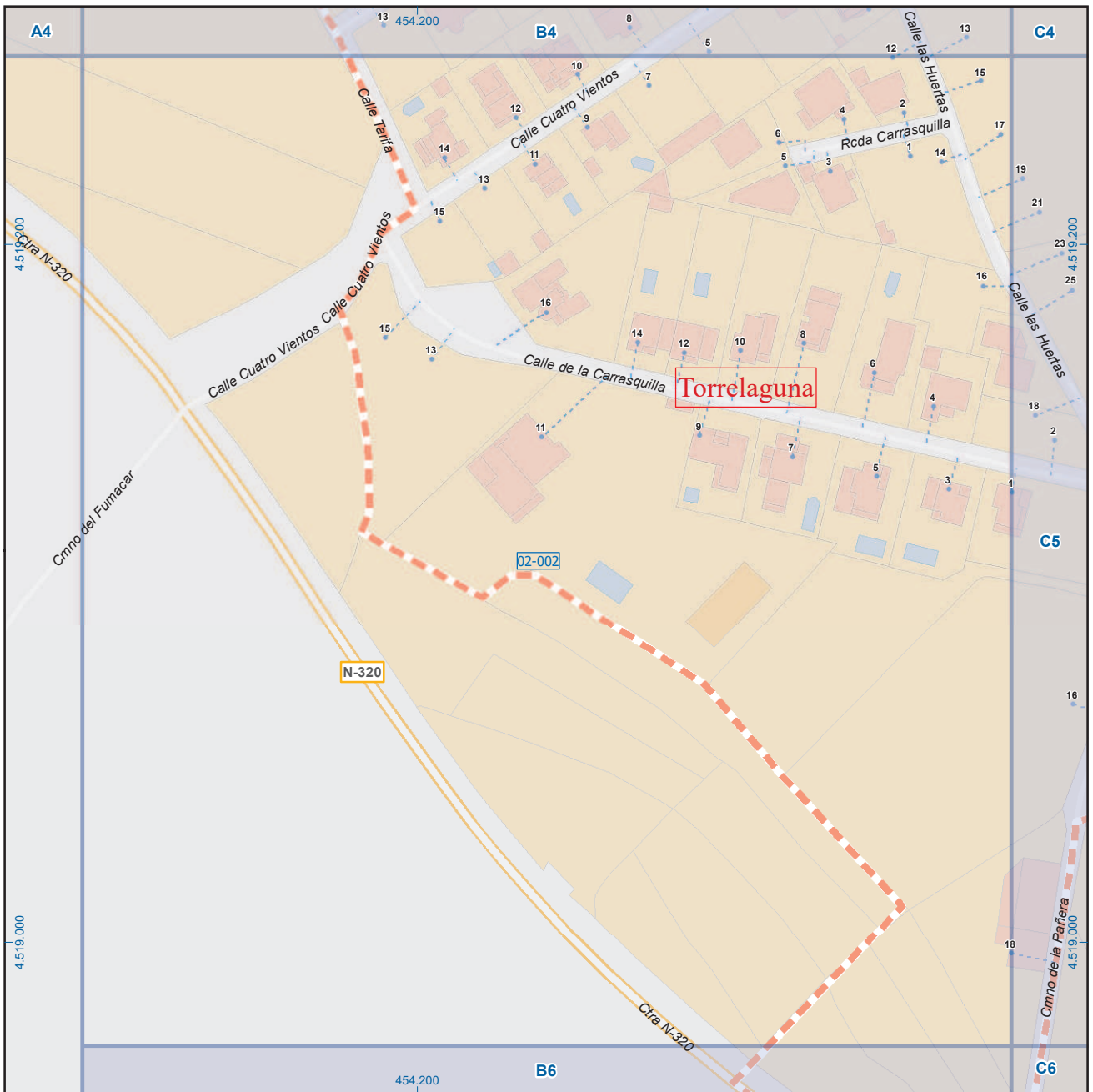


A1	B1	C1	D1	E1	F1	G1	H1
A2	B2	C2	D2	E2	F2	G2	H2
A3	B3	C3	D3	E3	F3	G3	H3
A4	B4	C4	D4	E4	F4	G4	H4
A5	B5	C5	D5	E5	F5	G5	H5
A6	B6	C6	D6	E6	F6	G6	H6

Torrelaguna

Leyenda

- Meco: perímetro y nombre de núcleo de población
- 01-002: límite municipal; sección censal
- A-6: autopistas y autovías; carreteras principales
- M-608: carreteras secundarias; otras carreteras
- M-604: carreteras secundarias; otras carreteras
- M-618: carreteras secundarias; otras carreteras
- Sanidad; ayuntamiento; estación cercanías
- Línea de ferrocarril; línea de metro ligero
- ML: boca de metro; estación metro ligero
- 1: paseillos; número de portal
- Calle: calles; parroquias

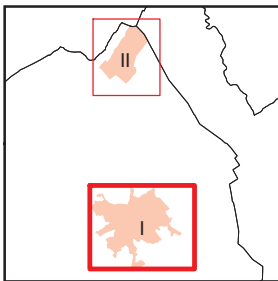
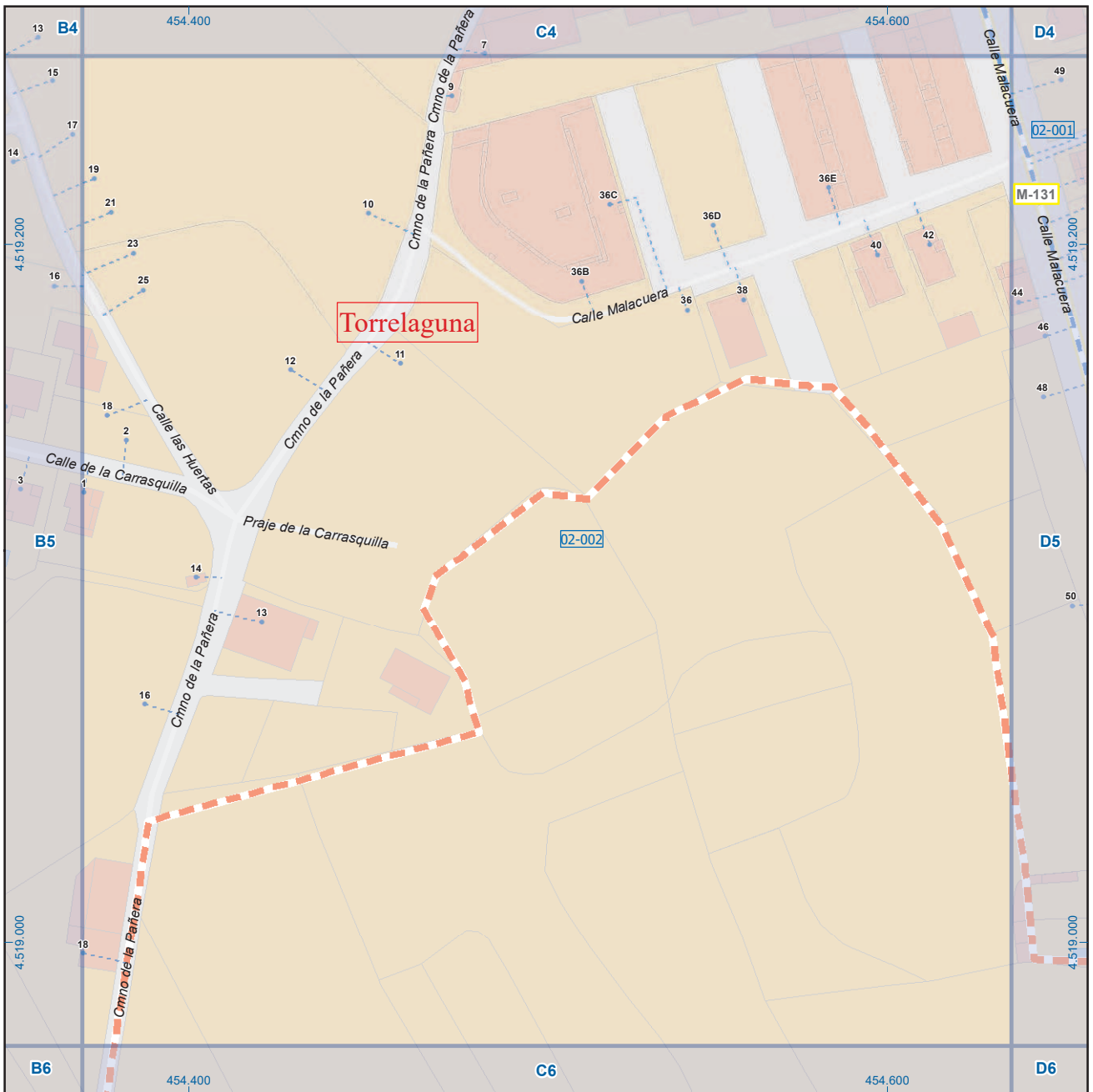


A1	B1	C1	D1	E1	F1	G1	H1
A2	B2	C2	D2	E2	F2	G2	H2
A3	B3	C3	D3	E3	F3	G3	H3
A4	B4	C4	D4	E4	F4	G4	H4
A5	B5	C5	D5	E5	F5	G5	H5
A6	B6	C6	D6	E6	F6	G6	H6

Torrelaguna

Leyenda

- Meco: perímetro y nombre de núcleo de población
- 01-002: límite municipal; sección censal
- A-6, M-604, M-608, M-618: autopistas y autovías; carreteras principales; carreteras secundarias; otras carreteras
- Sanidad; ayuntamiento; estación cercanías
- Línea de ferrocarril; línea de metro ligero
- Boca de metro; estación metro ligero
- Paseillos; número de portal
- Calle; parroquias

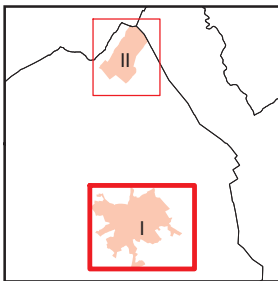
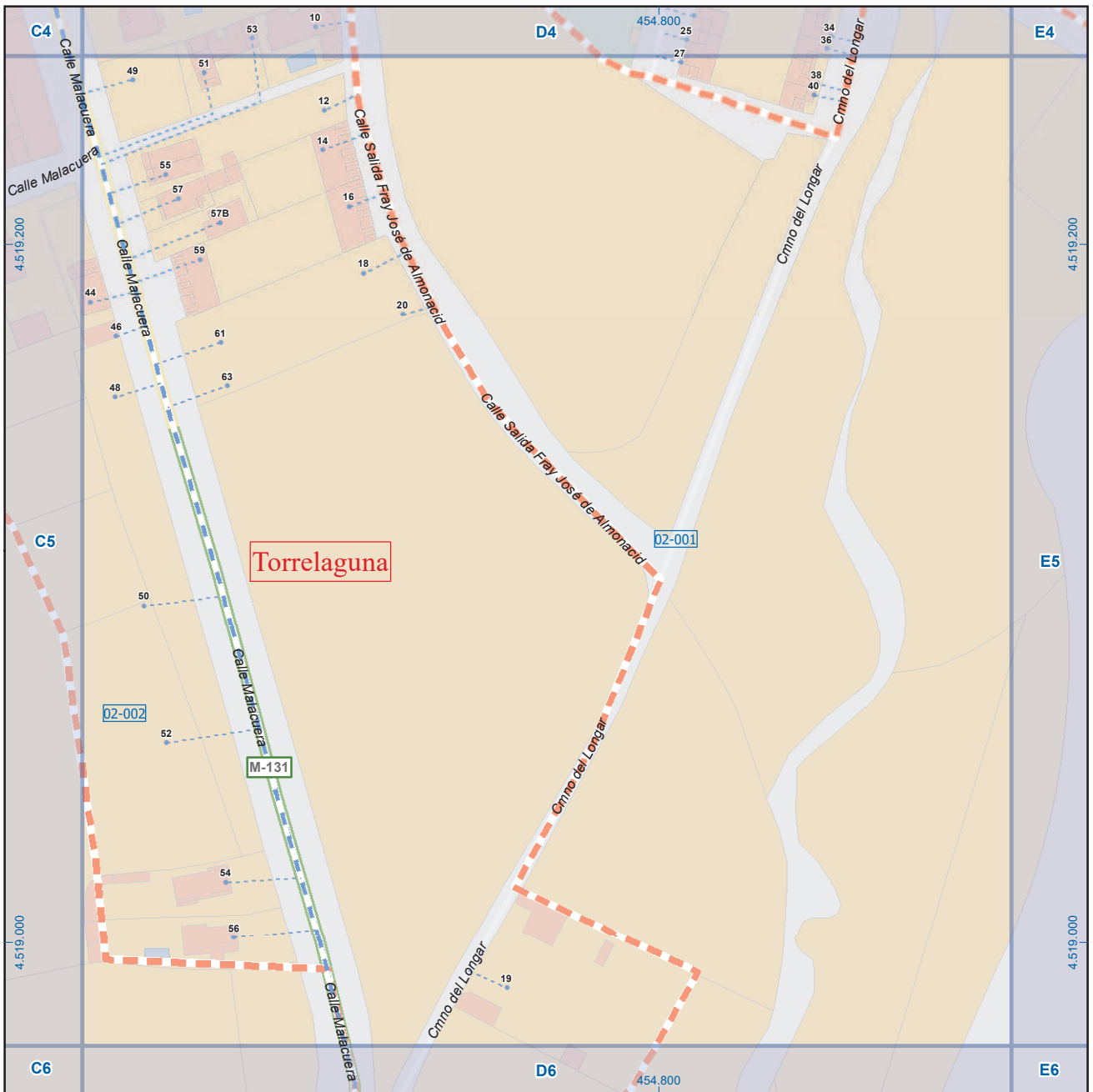


A1	B1	C1	D1	E1	F1	G1	H1
A2	B2	C2	D2	E2	F2	G2	H2
A3	B3	C3	D3	E3	F3	G3	H3
A4	B4	C4	D4	E4	F4	G4	H4
A5	B5	C5	D5	E5	F5	G5	H5
A6	B6	C6	D6	E6	F6	G6	H6

Torrelaguna

Legenda

- Meco: perímetro y nombre de núcleo de población
- 01-002: límite municipal; sección censal
- A-6, M-604, M-608, M-618: autopistas y autovías; carreteras principales; carreteras secundarias; otras carreteras
- Sanidad; ayuntamiento; estación cercanías
- Línea de ferrocarril; línea de metro ligero
- Boca de metro; estación metro ligero
- Paseillos; número de portal
- Calle
- Calles; parroquias



A1	B1	C1	D1	E1	F1	G1	H1
A2	B2	C2	D2	E2	F2	G2	H2
A3	B3	C3	D3	E3	F3	G3	H3
A4	B4	C4	D4	E4	F4	G4	H4
A5	B5	C5	D5	E5	F5	G5	H5
A6	B6	C6	D6	E6	F6	G6	H6

Torrelaguna

Leyenda

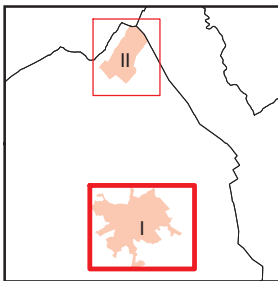
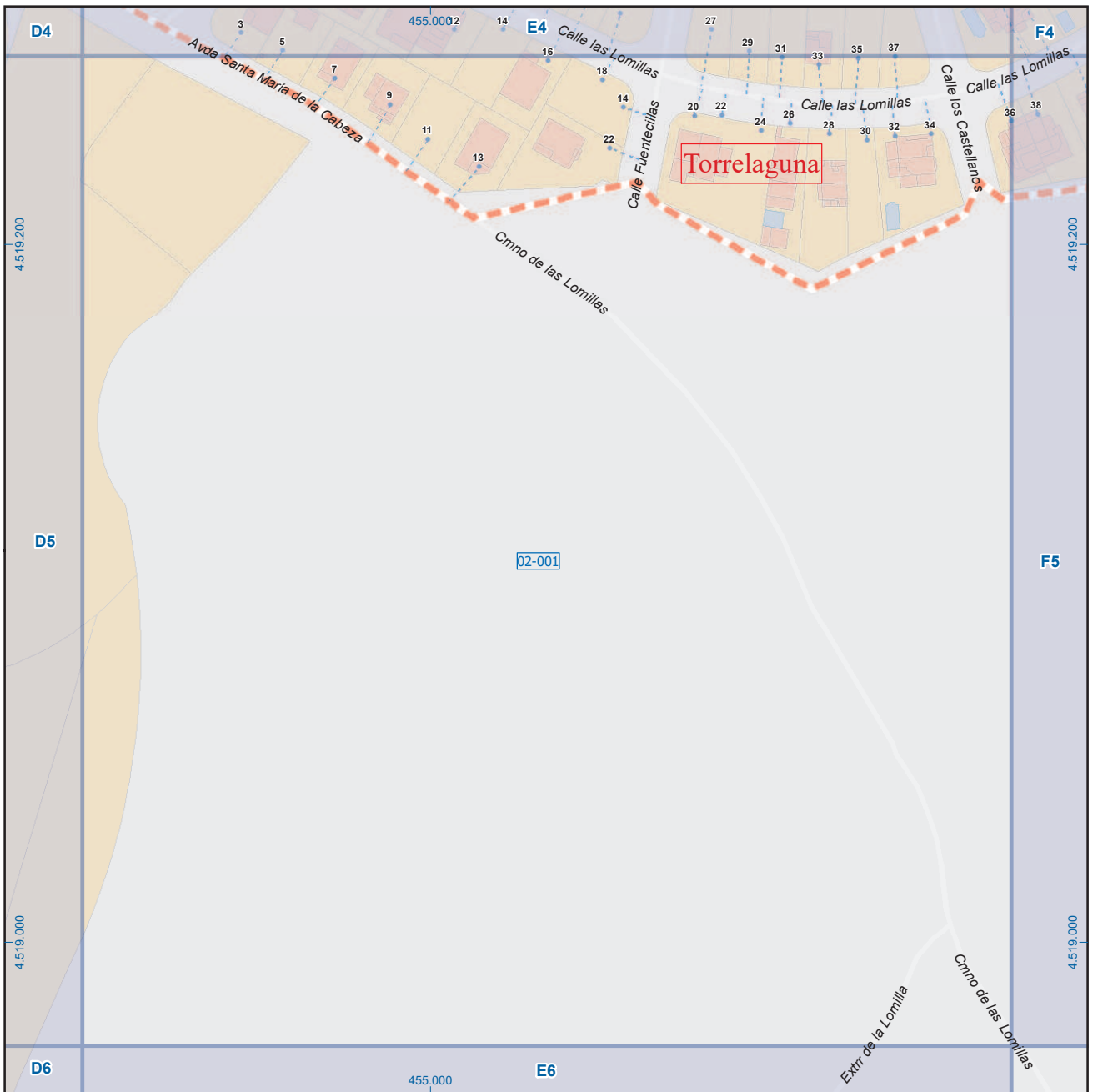
- Meco: perímetro y nombre de núcleo de población
- 01-002: límite municipal; sección censal
- A-6: autopistas y autovías; carreteras principales
- M-604: carreteras secundarias; otras carreteras
- Sanidad; ayuntamiento; estación cercanías
- Línea de ferrocarril; línea de metro ligero
- Boca de metro; estación metro ligero
- Paseillos; número de portal
- Calle
- Calles; parroquias



Dirección General de Economía
CONSEJERÍA DE ECONOMÍA,
HACIENDA Y EMPLEO



Mapa I - D5

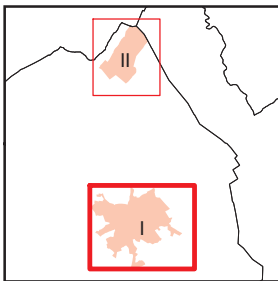
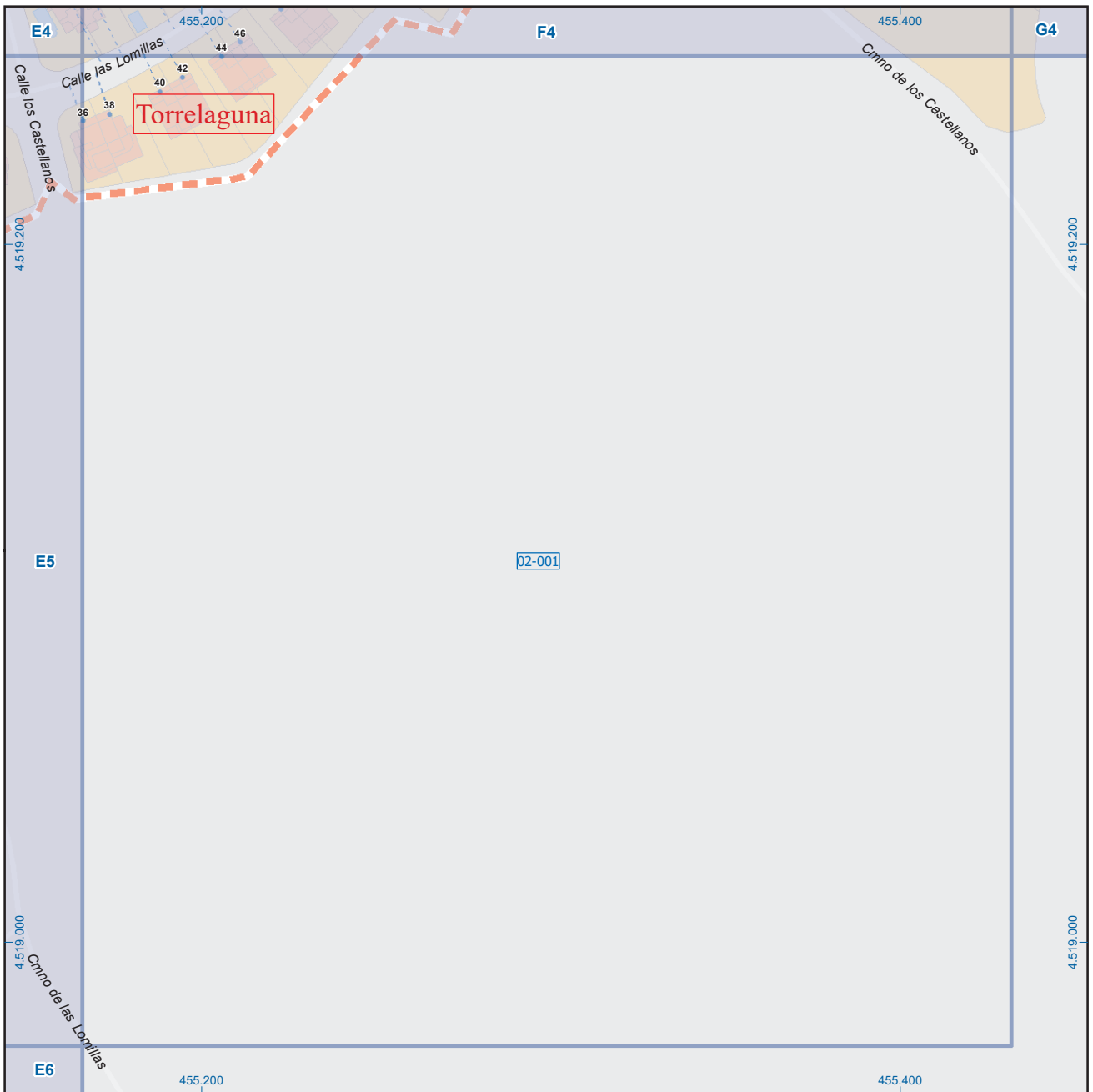


A1	B1	C1	D1	E1	F1	G1	H1
A2	B2	C2	D2	E2	F2	G2	H2
A3	B3	C3	D3	E3	F3	G3	H3
A4	B4	C4	D4	E4	F4	G4	H4
A5	B5	C5	D5	E5	F5	G5	H5
A6	B6	C6	D6	E6	F6	G6	H6

Torrelaguna

Leyenda

- Meco: perímetro y nombre de núcleo de población
- 01-002: límite municipal; sección censal
- A-6, M-604, M-608, M-618: autopistas y autovías; carreteras principales; carreteras secundarias; otras carreteras
- Sanidad; ayuntamiento; estación cercanías
- Línea de ferrocarril; línea de metro ligero
- Boca de metro; estación metro ligero
- Paseillos; número de portal
- Calle
- Calles; parroquias



A1	B1	C1	D1	E1	F1	G1	H1
A2	B2	C2	D2	E2	F2	G2	H2
A3	B3	C3	D3	E3	F3	G3	H3
A4	B4	C4	D4	E4	F4	G4	H4
A5	B5	C5	D5	E5	F5	G5	H5
A6	B6	C6	D6	E6	F6	G6	H6

Torrelaguna

Leyenda

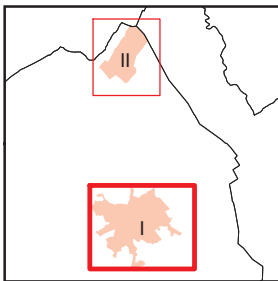
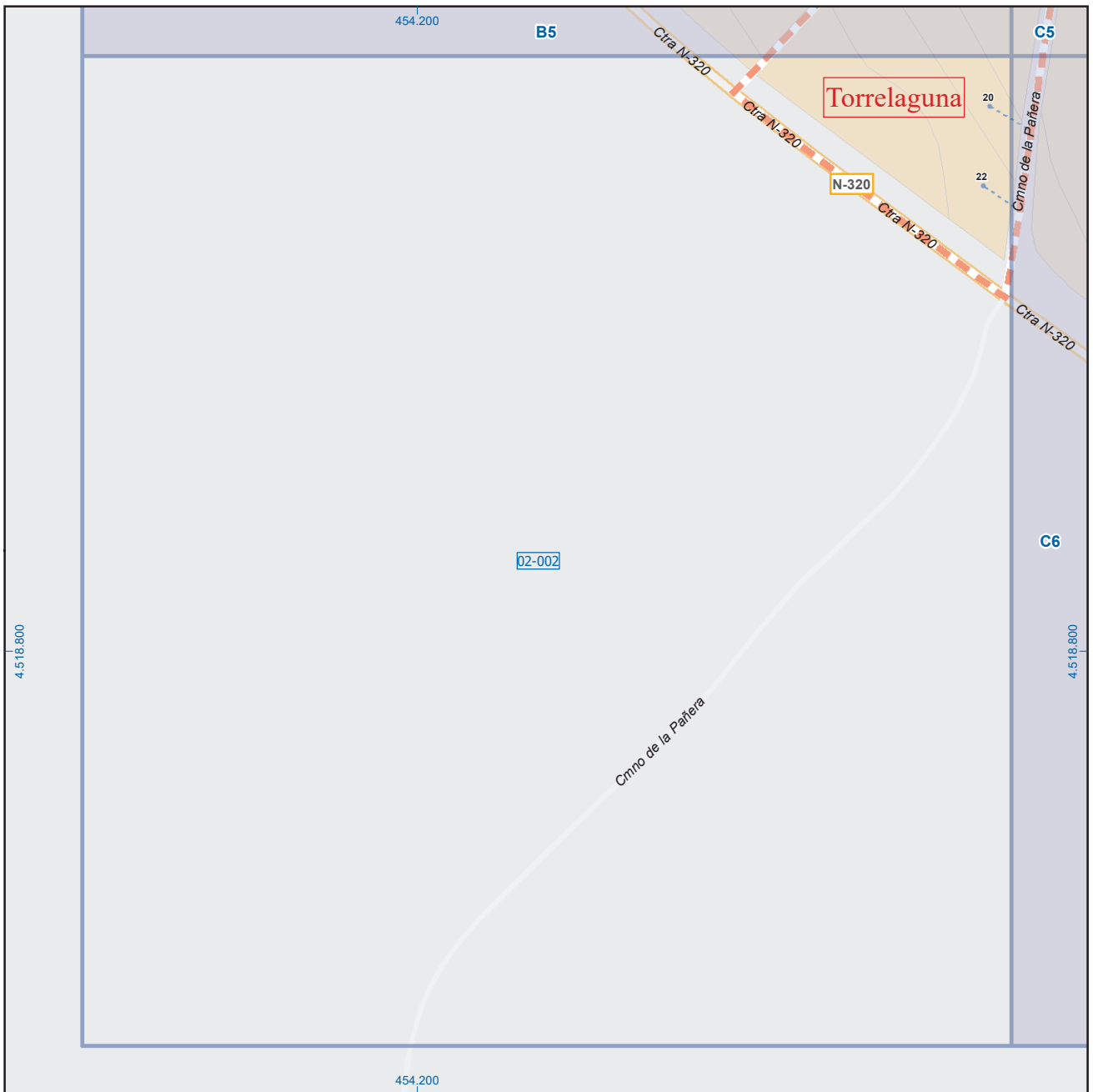
- Meco: perímetro y nombre de núcleo de población
- 02-001: límite municipal; sección censal
- A-6, M-608: autopistas y autovías; carreteras principales
- M-604, M-618: carreteras secundarias; otras carreteras
- Sanidad; ayuntamiento; estación cercanías
- Línea de ferrocarril; línea de metro ligero
- Boca de metro; estación metro ligero
- Paseillos; número de portal
- Calle
- Calles; parroquias



Dirección General de Economía
CONSEJERÍA DE ECONOMÍA,
HACIENDA Y EMPLEO



Mapa I - F5

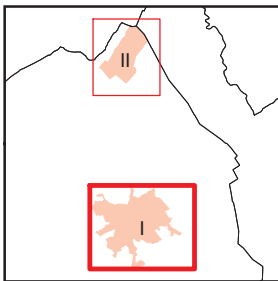
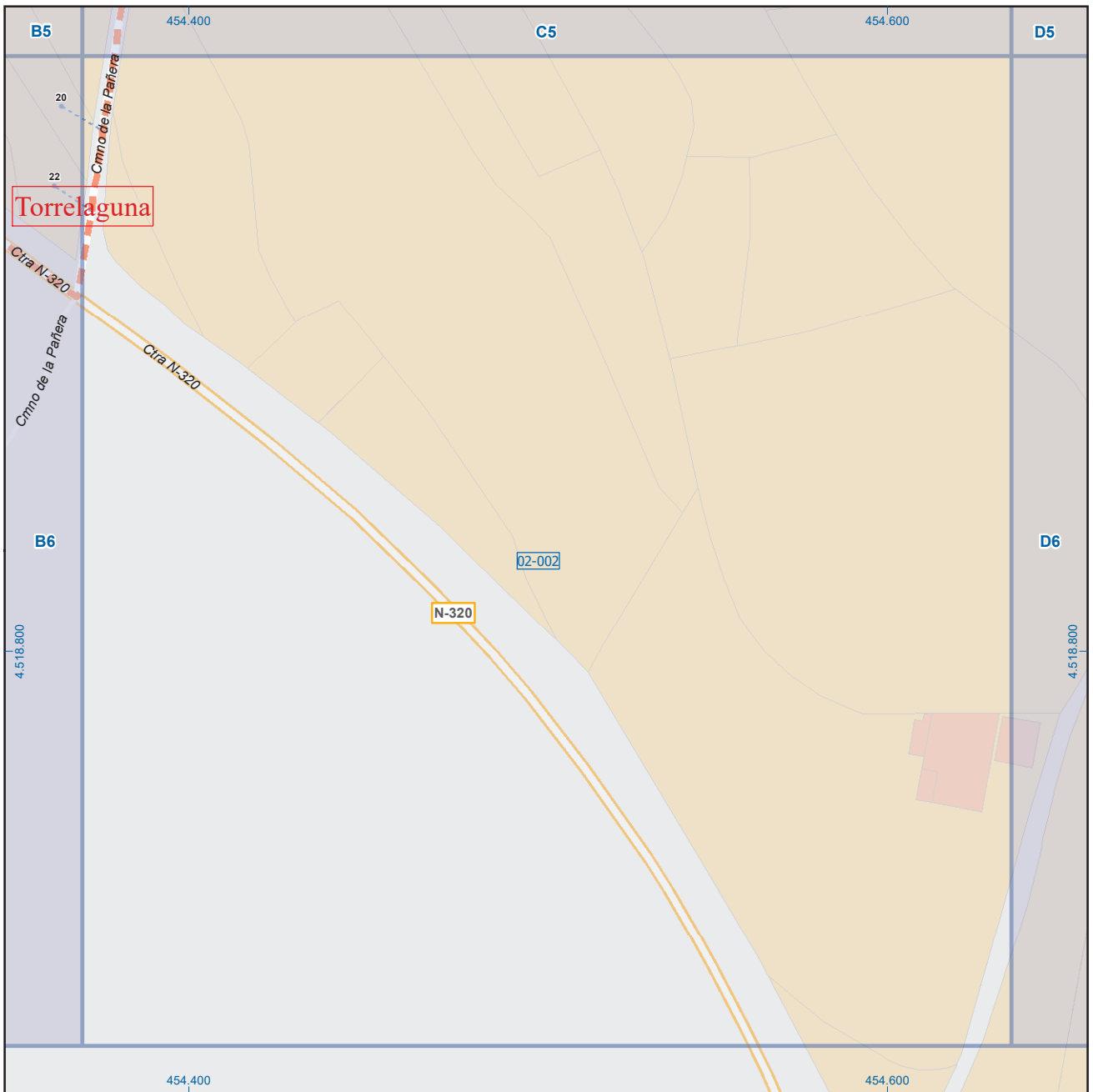


A1	B1	C1	D1	E1	F1	G1	H1
A2	B2	C2	D2	E2	F2	G2	H2
A3	B3	C3	D3	E3	F3	G3	H3
A4	B4	C4	D4	E4	F4	G4	H4
A5	B5	C5	D5	E5	F5	G5	H5
A6	B6	C6	D6	E6	F6	G6	H6

Torrelaguna

Leyenda

- Meco: perímetro y nombre de núcleo de población
- 02-002: límite municipal; sección censal
- A-6: autopistas y autovías; carreteras principales
- M-604: carreteras secundarias; otras carreteras
- Sanidad; ayuntamiento; estación cercanías
- Línea de ferrocarril; línea de metro ligero
- Boca de metro; estación metro ligero
- Paseillos; número de portal
- Calle
- Calles; parroquias

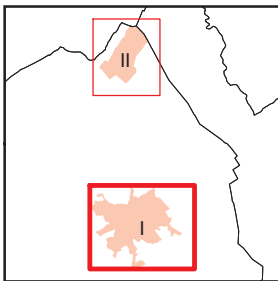
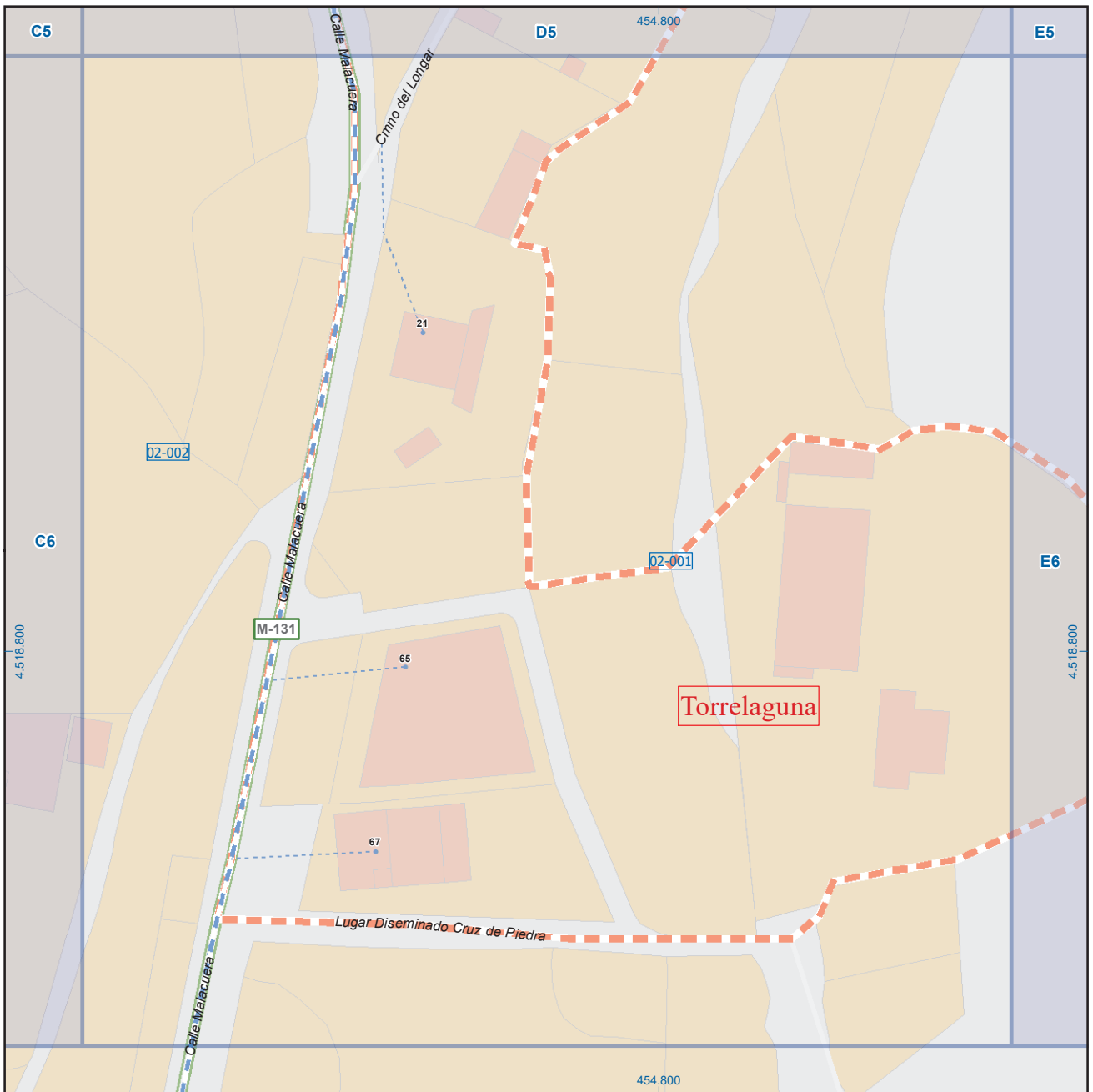


A1	B1	C1	D1	E1	F1	G1	H1
A2	B2	C2	D2	E2	F2	G2	H2
A3	B3	C3	D3	E3	F3	G3	H3
A4	B4	C4	D4	E4	F4	G4	H4
A5	B5	C5	D5	E5	F5	G5	H5
A6	B6	C6	D6	E6	F6	G6	H6

Torrelaguna

Leyenda

- Meco: perímetro y nombre de núcleo de población
- 01-002: límite municipal; sección censal
- A-6: autopistas y autovías; carreteras principales
- M-608: carreteras secundarias; otras carreteras
- Sanidad; ayuntamiento; estación cercanías
- Línea de ferrocarril; línea de metro ligero
- Boca de metro; estación metro ligero
- Paseillos; número de portal
- Calle
- Calles; parroquias



A1	B1	C1	D1	E1	F1	G1	H1
A2	B2	C2	D2	E2	F2	G2	H2
A3	B3	C3	D3	E3	F3	G3	H3
A4	B4	C4	D4	E4	F4	G4	H4
A5	B5	C5	D5	E5	F5	G5	H5
A6	B6	C6	D6	E6	F6	G6	H6

Torrelaguna

Leyenda

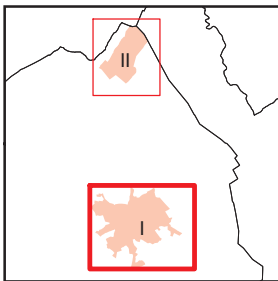
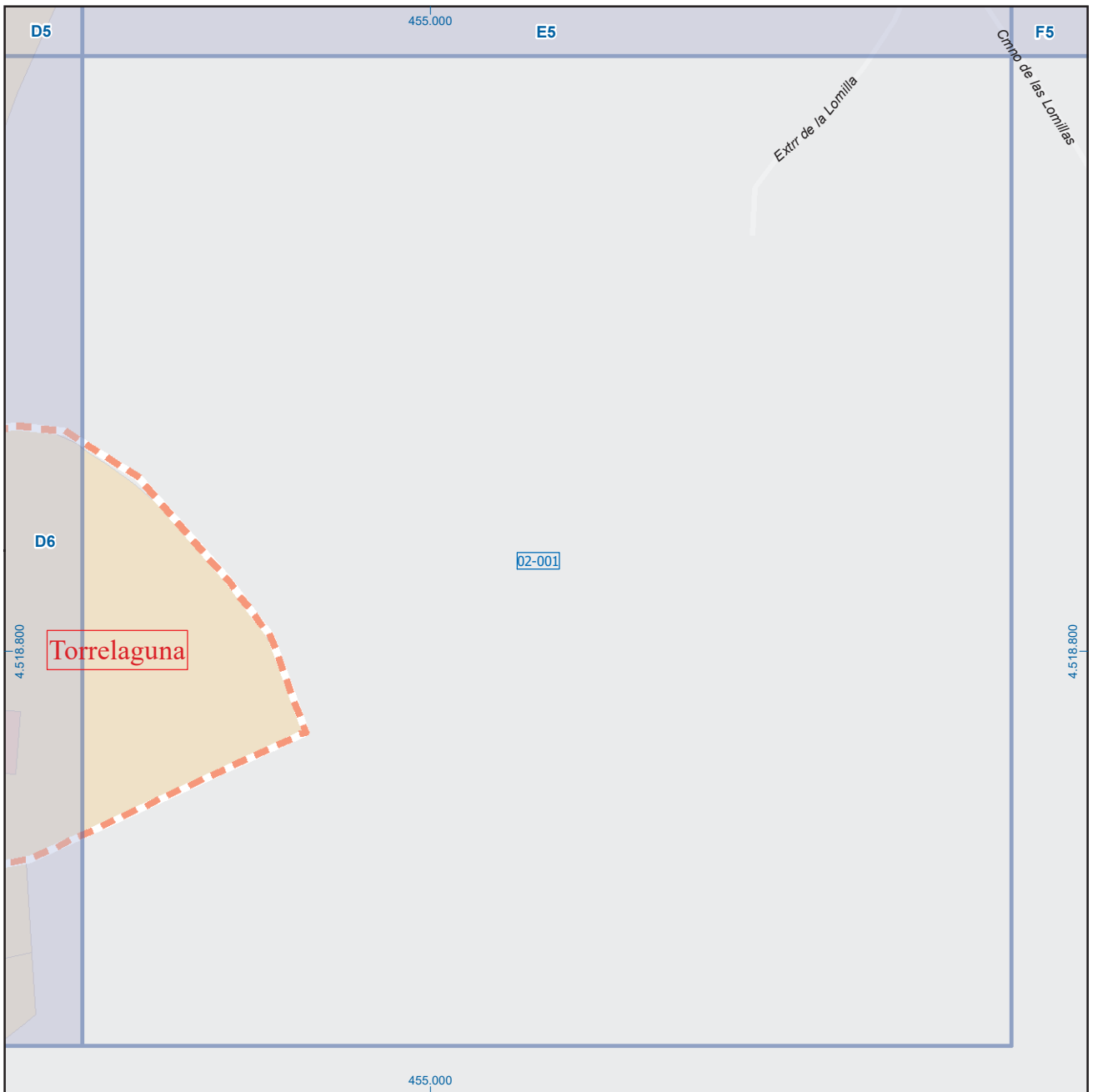
- Meco: perímetro y nombre de núcleo de población
- 01-002: límite municipal; sección censal
- A-6: autopistas y autovías; carreteras principales
- M-604: carreteras secundarias; otras carreteras
- M-608: carreteras secundarias; otras carreteras
- Sanidad; ayuntamiento; estación cercanías
- Línea de ferrocarril; línea de metro ligero
- Boca de metro; estación metro ligero
- Paseillos; número de portal
- Calle
- Calles; parroquias



Dirección General de Economía
CONSEJERÍA DE ECONOMÍA,
HACIENDA Y EMPLEO



Mapa I - D6

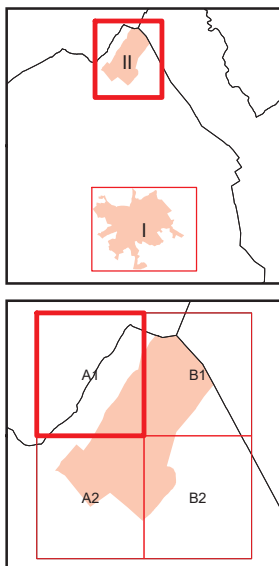
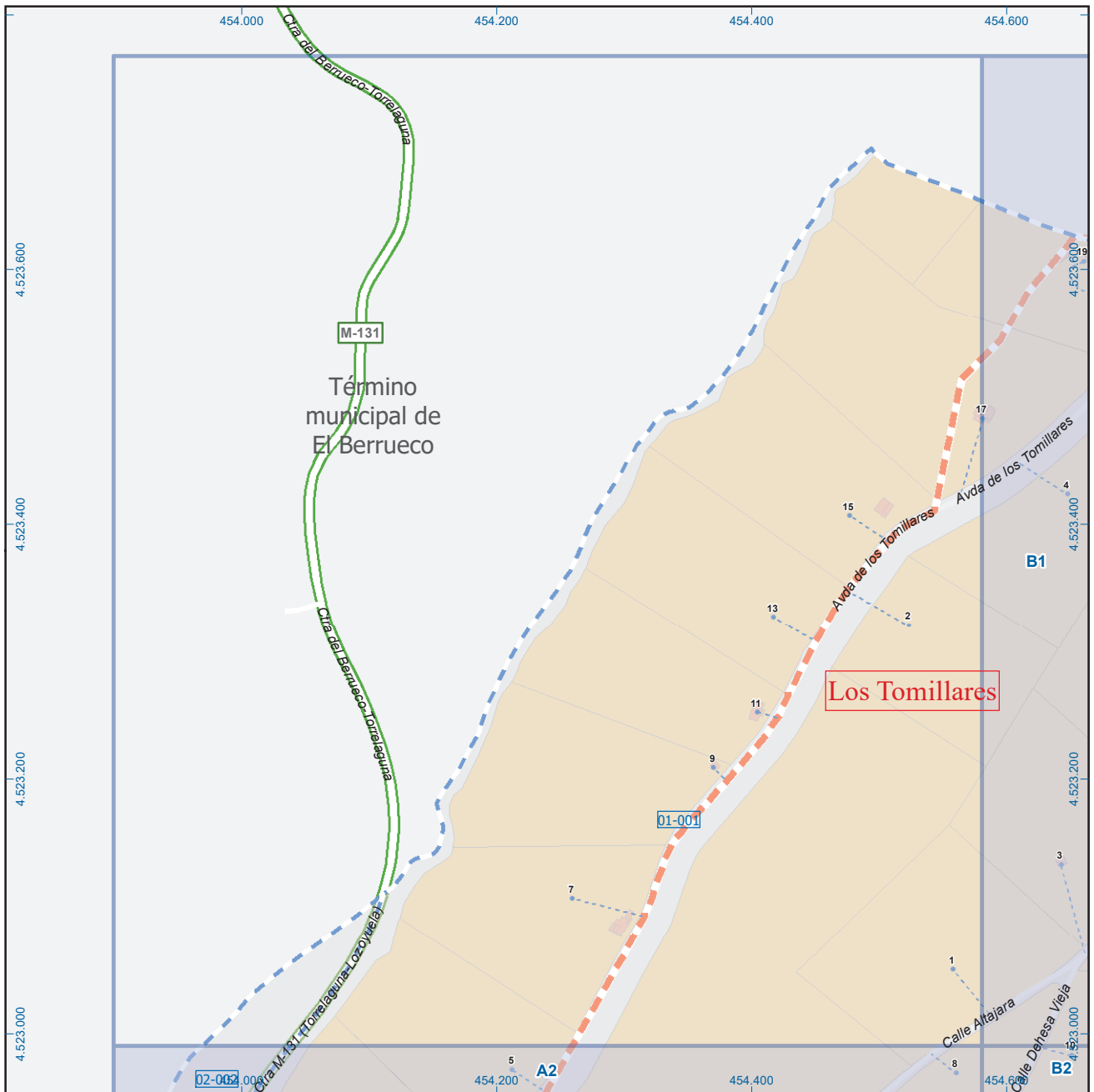


A1	B1	C1	D1	E1	F1	G1	H1
A2	B2	C2	D2	E2	F2	G2	H2
A3	B3	C3	D3	E3	F3	G3	H3
A4	B4	C4	D4	E4	F4	G4	H4
A5	B5	C5	D5	E5	F5	G5	H5
A6	B6	C6	D6	E6	F6	G6	H6

Torrelaguna

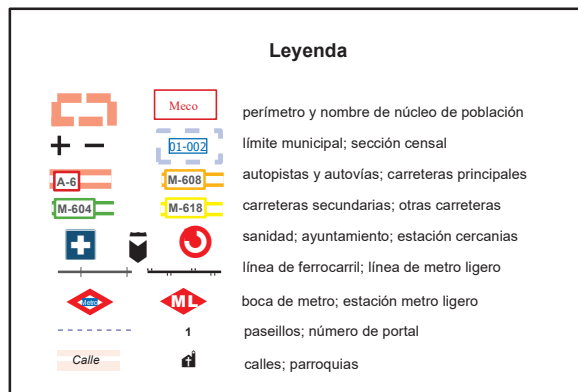
Leyenda

- Meco: perímetro y nombre de núcleo de población
- 01-002: límite municipal; sección censal
- A-6: autopistas y autovías; carreteras principales
- M-604, M-608, M-618: carreteras secundarias; otras carreteras
- : sanidad; ayuntamiento; estación cercanías
- : línea de ferrocarril; línea de metro ligero
- : boca de metro; estación metro ligero
- : paseillos; número de portal
- Calle: calles; parroquias
- 1: calles; parroquias



Torrelaguna

Leyenda

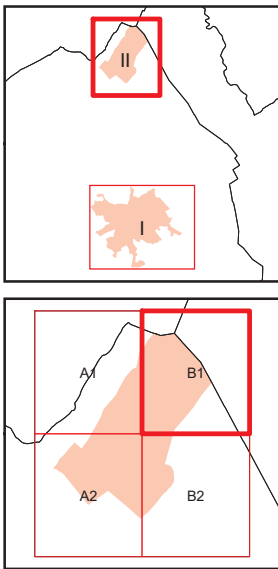
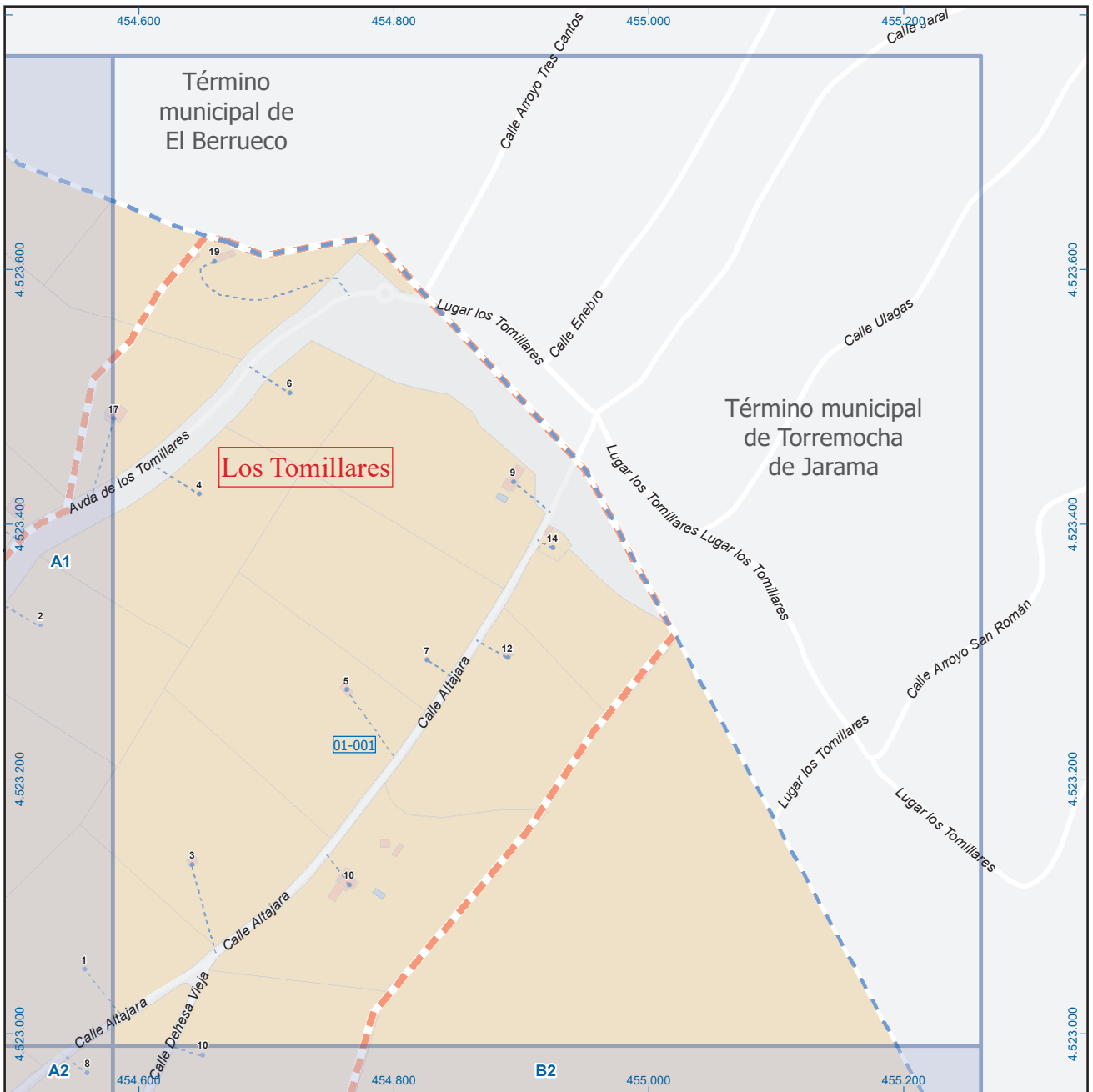


Dirección General de Economía
CONSEJERÍA DE ECONOMÍA,
HACIENDA Y EMPLEO



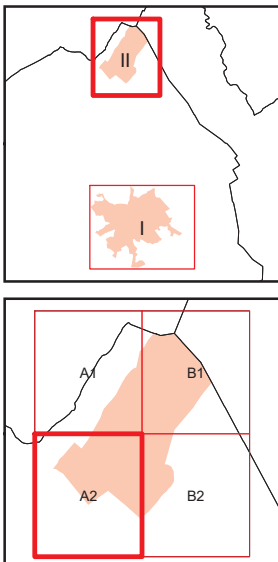
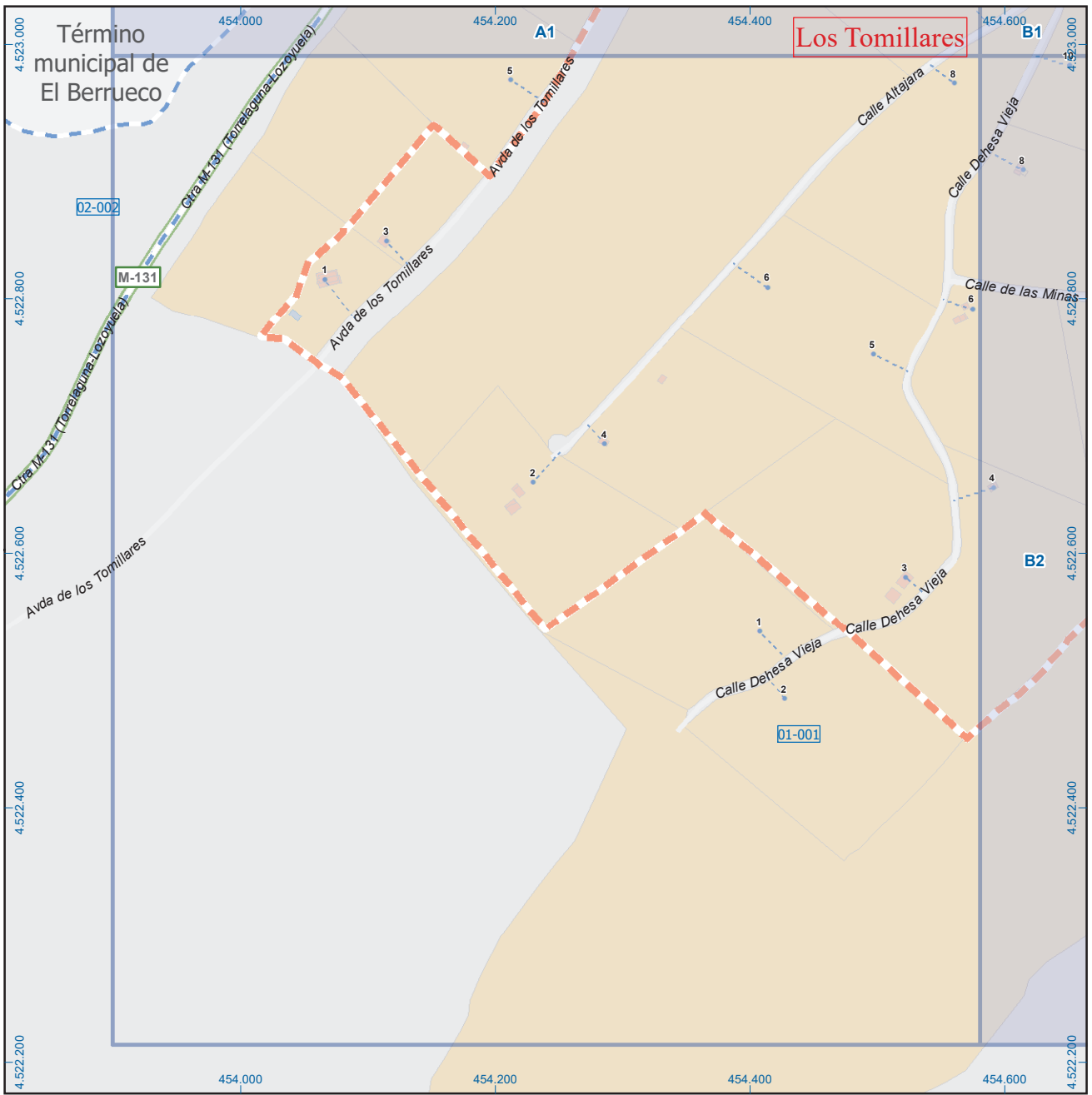
ESCALA GRÁFICA

Mapa II - A1



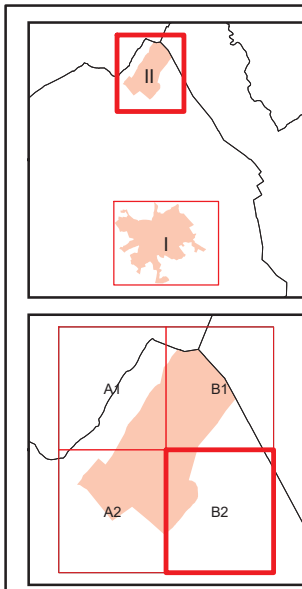
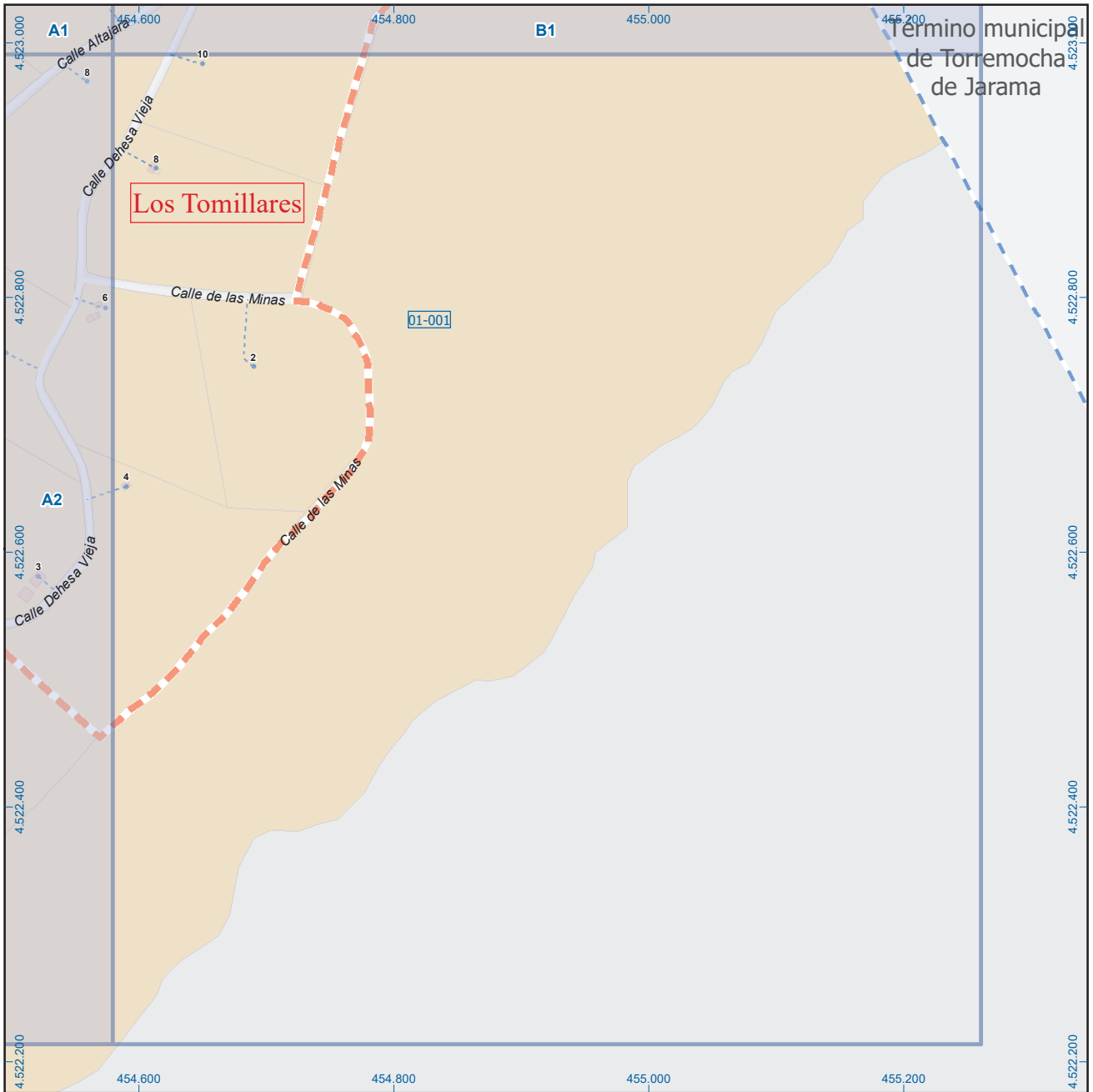
Torrelaguna

Leyenda		
	Meco	perímetro y nombre de núcleo de población
	01-001	límite municipal; sección censal
	A-6	autopistas y autovías; carreteras principales
	M-604	carreteras secundarias; otras carreteras
		sanidad; ayuntamiento; estación cercanías
		línea de ferrocarril; línea de metro ligero
		boca de metro; estación metro ligero
	1	paseillos; número de portal
	Calle	calles; parroquias



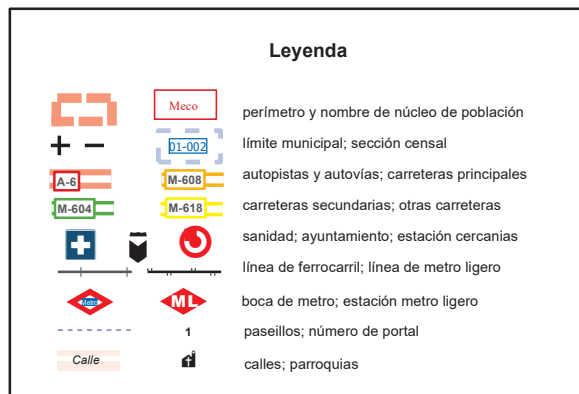
Torrelaguna

Leyenda		
	Meco	perímetro y nombre de núcleo de población
	01-002	límite municipal; sección censal
	A-6	autopistas y autovías; carreteras principales
	M-604	carreteras secundarias; otras carreteras
		sanidad; ayuntamiento; estación cercanías
		línea de ferrocarril; línea de metro ligero
		boca de metro; estación metro ligero
	1	paseillos; número de portal
	Calle	calles; parroquias



Torrelaguna

Leyenda



Dirección General de Economía
CONSEJERÍA DE ECONOMÍA,
HACIENDA Y EMPLEO



ESCALA GRÁFICA

Mapa II - B2