




PLANO CALLE

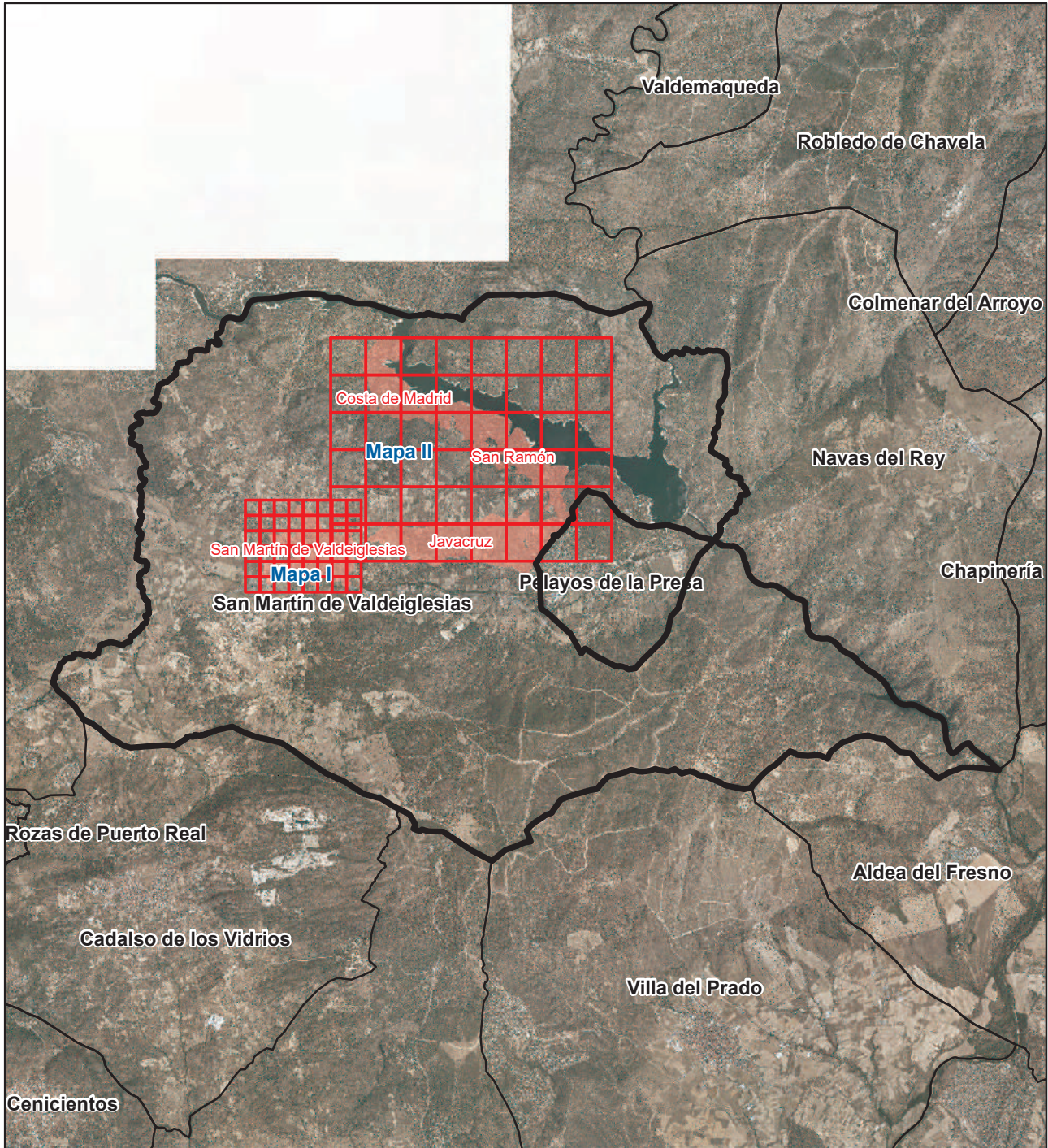
San Martín de Valdeiglesias





ESQUEMA DE DISTRIBUCIÓN DEL CALLEJERO POR PLANOS

San Martín de Valdeiglesias



Literal de Vía	Numeración		Mapa	Hojas
	Desde	Hasta		
Trva del Abeto			II	A6
Trva del Abeto			I	G3
Trva del Abeto	1	3	II	A6
Trva del Abeto	1	3	I	G3
Trva del Abeto	2	4	II	A6
Trva del Abeto	2	4	I	G3
Calle de las Acacias	1	3	II	A6
Calle de las Acacias	1	3	I	G3
Calle de las Acacias	2	2	II	A6
Calle de las Acacias	2	2	I	G3
Calle Acapulco	32	35	II	F4
Calle Acapulco	33	33	II	F4
Calle Acapulco	36	37	II	F4
Calle Acapulco	500	500	II	F4
Calle las Afiladeras	2	18	I	E6
Calle Alberche	1	23	I	E3
Calle Alberche	2	24	I	E3
Calle Albufera	29	29	II	G5
Calle Albufera	30	30	II	G5
Calle de Alejandro Delgado	1	3	I	E4
Calle de Alejandro Delgado	16	26	I	E4
Calle de la Aliseda	7	7	I	C3
Calle de las Almenas	1	11	I	E4
Calle de las Almenas	2	10	I	E4
Calle de los Almendros			II	F6
Calle de los Almendros	95	98	II	F6
Calle de los Almendros	99	100	II	F6
Calle de los Almendros	101	102	II	F6
Calle de los Almendros	106	107	II	F6
Calle de los Almendros	109	109	II	F6
Calle de los Almendros	110	110	II	F6
Calle de los Almendros	113	113	II	F6
Calle de la Amapola	8	12	I	D4
Calle de la Amapola	11	17	I	D4
Calle Ancha	1	5	I	F4
Calle Ancha	2	14	I	F4
Calle Ancha	7	33	II	A6
Calle Ancha	16	28	II	A6
Calle Ancha	23	33	I	G4
Calle Ancha	26	28	I	G4
Trva Ancha	1	13	I	F4
Trva Ancha	2	18	I	F4

Literal de Vía	Numeración		Mapa	Hojas
	Desde	Hasta		
Plaza de Anchuelas			I	F4
Plaza de Anchuelas	1	2	I	F4
Plaza de Anchuelas	3	4	I	F4
Plaza de Anchuelas	5	6	I	F4
Avda de Andrés de Valderrábano			I	D5
Avda de Andrés de Valderrábano	2	2	I	D5
Calle Angosta	10	18	I	E4
Calle Angosta	13	19	I	E4
Calle de las Anguilas	1	19	I	E3
Calle de las Anguilas	2	22	I	E3
Calle Antofagasta	416	418	II	E3
Calle Antofagasta	419	421	II	E3
Calle de los Arces	148	154	II	G6
Calle de los Arces	149	149	II	G6
Calle de los Arces	155	163	II	G6
Calle de los Arces	164	164	II	G6
Calle del Arco	1	7	I	F5
Calle del Arco	2	4	I	F5
Calle Arequipa	448	448	II	E3
Calle Arequipa	451	465	II	E3
Calle Argentina			I	E2
Calle Argentina	1	7	I	E2
Calle Arroyo del Rucero	2	34	I	F5
Calle Asunción	334	335	II	E3
Calle Asunción	337	337	II	E3
Calle de los Avellanos	67	70	II	F6
Calle de los Avellanos	72	73	II	F6
Ctra de Ávila (N-403)			I	C5
Ctra de Ávila (N-403)	1	7	I	D5
Ctra de Ávila (N-403)	2	26	I	D5
Ctra de Ávila (N-403)	9	9	I	C5
Ctra de Ávila (N-403)	19	19	I	B4
Ctra de Ávila (N-403)	30	42	I	C5
Calle de la Azucena	1	9	I	D3
Calle de la Azucena	2	12	I	D3
Calle de las Bahamas	1	3	I	E2
Calle de las Bahamas	2	4	I	E2
Calle de la Bahía Blanca	54	55	II	F3
Calle de la Bahía Blanca	85	88	II	F3
Calle de la Bajada de Madrid	1	11	I	G5
Calle de la Bajada de Madrid	2	4	I	G5
Calle Bajel	1	5	II	B2
Calle Bajel	2	6	II	B2
Calle Bajel	92	93	II	B2
Calle de la Barranquilla	369	371	II	D3

Literal de Vía	Numeración		Mapa	Hojas
	Desde	Hasta		
Calle de la Barranquilla	372	376	II	D3
Cmno Barzales	34	38	I	E2
Calle Belice	1	11	I	E2
Calle Belice	2	8	I	E2
Calle Benavides de Órbigo	1	37	II	A6
Calle Benavides de Órbigo	2	32	II	A6
Calle del Bergantín	1	11	II	B1
Calle del Bergantín	2	6	II	B1
Calle del Bergantín	10	16	II	B1
Calle del Bergantín	17	25	II	B1
Calle Bogotá	277	277	II	E4
Calle Bogotá	281	289	II	E4
Calle Bola	1	3	I	E4
Calle de los Boteros	1	11	I	F5
Calle de los Boteros	2	10	I	F5
Calle Brasil			I	D1
Calle Brasil	16	28	I	D1
Calle Brasil	17	23	I	D1
Calle Brasilia	61	61	II	G4
Calle Brasilia	92	106	II	G4
Calle Brasilia	107	117	II	G4
Calle Brasilia	178	178	II	G4
Avda Buenos Aires	5	5	II	F3
Avda Buenos Aires	14	14	II	F3
Avda Buenos Aires	54	54	II	F3
Avda Buenos Aires	65	65	II	F3
Avda Buenos Aires	71	73	II	F3
Avda Buenos Aires	74	75	II	F3
Avda Buenos Aires	76	77	II	F3
Avda Buenos Aires	77	77	II	F3
Avda Buenos Aires	78	80	II	F3
Avda Buenos Aires	81	82	II	F3
Avda Buenos Aires	303	305	II	F3
Avda Buenos Aires	306	310	II	F3
Avda Buenos Aires	311	312	II	F3
Cmno de Cadalso			I	D6
Cmno de Cadalso	21	33	I	D6
Cmno Cañito	4	4	I	E6
Calle Carabela	78	78	II	B2
Calle de Caracas	7	7	II	F4
Calle de Caracas	46	50	II	F4
Avda de Carbon-Blanc			I	H5
Avda de Carbon-Blanc	2	36	I	H4
Avda de Carbon-Blanc	2	36	II	A6
Avda de Carbon-Blanc	38	56	I	H5

Literal de Vía	Numeración		Mapa	Hojas
	Desde	Hasta		
Calle de Carlos Monedero	1	3	I	E4
Calle de Carlos Monedero	2	2	I	E4
Calle de las Carretas	1	3	I	E5
Calle de las Carretas	2	10	I	E5
Trva de Carretas	1	1	I	E5
Calle del Castillo	1	1	I	E4
Calle del Castillo	2	14	I	E4
Plaza del Castillo	1	4	I	E4
Plaza del Castillo	5	5	I	E4
Plaza del Castillo	6	14	I	E4
Plaza del Castillo	15	16	I	E4
Plaza del Castillo	17	18	I	E4
Paseo de los Cedros			II	G6
Paseo de los Cedros	21	25	II	G6
Paseo de los Cedros	26	26	II	G6
Paseo de los Cedros	33	37	II	G6
Paseo de los Cedros	38	42	II	G6
Paseo de los Cedros	43	46	II	G6
Paseo de los Cedros	48	49	II	G6
Paseo de los Cedros	157	157	II	G6
Calle del Cementerio			II	A6
Calle del Cementerio	1	1	II	A6
Calle del Cementerio	2	6	II	A6
Cmno del Cementerio	3	3	I	H3
Cmno del Cementerio	3	3	II	A6
Paseo de los Cerezos	125	128	II	F6
Paseo de los Cerezos	138	148	II	G6
Paseo de los Cerezos	165	172	II	G6
Paseo de los Cerezos	177	183	II	F6
Calle de los Cesteros			I	B5
Calle de los Cesteros	1	11	I	B5
Calle de los Cesteros	2	14	I	B5
Calle del Clavel	1	11	I	C3
Calle de la Colmena	1	9	I	C5
Calle Colón	15	19	II	D2
Calle Colón	20	26	II	D2
Calle del Comercio	1	3	I	F5
Avda Constitución	2	24	I	E6
Calle del Convento			I	E5
Calle del Convento	1	5	I	E5
Calle del Convento	2	4	I	E5
Calle Corbeta	1	7	II	B1
Calle de la Corredera Alta			I	E5
Calle de la Corredera Alta	1	15	I	E5
Calle de la Corredera Alta	2	24	I	E5

Literal de Vía	Numeración		Mapa	Hojas
	Desde	Hasta		
Calle de la Corredera Baja			I	E5
Calle de la Corredera Baja	1	9	I	F5
Calle de la Corredera Baja	2	6	I	F5
Calle de la Corredera Baja	10	20	I	E5
Calle de la Corredera Baja	13	33	I	E5
Plaza de la Corredera			I	E5
Plaza de la Corredera	1	8	I	E5
Plaza de la Corredera	9	9	I	E5
Plaza de la Corredera	10	11	I	E5
Plaza de la Corredera	12	13	I	E5
Plaza de la Corredera	14	18	I	E5
Plaza de la Corredera	19	27	I	E5
Plaza de la Corredera	28	28	I	E5
Avda de la Costa de Madrid	1	1	II	D3
Avda de la Costa de Madrid	236	241	II	C3
Avda de la Costa de Madrid	243	250	II	C3
Avda de la Costa de Madrid	254	256	II	D3
Avda de la Costa de Madrid	257	257	II	D3
Calle de las Costaneras	1	15	I	F5
Calle de las Costaneras	2	4	I	F5
Trva de Costaneras	1	5	I	F5
Calle Costanilla del Castillo	1	13	I	E4
Calle Costanilla del Castillo	2	30	I	E4
Calle de los Cuarteles	1	25	I	F5
Calle de los Cuarteles	2	30	I	F5
Cllja de los Cuarteles	1	9	I	F5
Cllja de los Cuarteles	2	8	I	F5
Calle Cuba	2	26	I	E2
Calle Cuba	9	35	I	E2
Calle de la Cuesta del Castillo	8	10	I	E4
Cmno del Charco de la Vieja			II	D3
Cmno del Charco de la Vieja	1	15	II	D3
Cmno del Charco de la Vieja	2	14	II	D3
Calle Chihuahua	445	446	II	D3
Calle Chihuahua	447	449	II	D3
Calle Chile	1	3	I	E2
Calle Chile	2	4	I	E2
Calle del Chorrillo			I	E4
Calle del Chorrillo	1	3	I	E4
Calle del Chorrillo	2	2	I	E4
Calle Delta	8	8	II	G5
Calle Delta	33	33	II	G5
Calle Dolores	470	472	II	F4
Calle Dolores	498	498	II	F4
Calle Dolores	503	518	II	F4

Literal de Vía	Numeración		Mapa	Hojas
	Desde	Hasta		
Calle de Domingo Rodríguez	1	11	I	D5
Calle de Domingo Rodríguez	2	10	I	D5
Calle del Dr F Rodríguez de la Fuen			I	D4
Calle del Dr F Rodríguez de la Fuen			I	E4
Calle del Dr F Rodríguez de la Fuen	1	15	I	E4
Calle del Dr F Rodríguez de la Fuen	2	10	I	E4
Calle del Dr F Rodríguez de la Fuen	12	12	I	D4
Calle del Dr F Rodríguez de la Fuen	15	19	I	E4
Calle del Dr F Rodríguez de la Fuen	21	41	I	D4
Calle del Dr Mampaso	1	9	I	E5
Calle del Dr Mampaso	2	8	I	E5
Calle del Dr Romero	1	1	I	F5
Calle del Dr Romero	2	2	I	F5
Calle del Dr Romero	8	14	I	E5
Calle de la Dueña			I	E5
Calle de la Dueña	1	11	I	E5
Calle de la Dueña	2	46	I	E5
Calle de la Dueña	11	15	I	E5
Trva de la Dueña	1	3	I	E5
Urb El Palomar	1	31	I	F3
Urb El Palomar	2	6	I	F3
Urb El Palomar	6	12	I	F3
Urb El Palomar	31	81	I	F3
Cmno de El Tiemblo	1	5	I	C5
Cmno de El Tiemblo	2	4	I	C5
Calle Encinas	27	32	II	G6
Calle Encinas	40	40	II	G6
Calle Encinas	41	41	II	G6
Calle Encinas	187	187	II	G6
Calle Encinilla	1	3	I	G5
Calle Encinilla	2	12	I	G5
Calle de los Enebros	8	8	II	G6
Calle de los Enebros	13	13	II	G6
Calle de los Enebros	14	17	II	G6
Calle de los Enebros	18	20	II	G6
Calle de Enrique Capdevila	1	9	I	F5
Calle de Enrique Capdevila	2	4	I	F5
Calle de Enrique Capdevila	23	33	I	F4
Calle de Enrique Capdevila	24	26	I	F4
Calle Enrique Ocaña Jiménez	7	19	I	H5
Calle de las Escalerillas	11	25	II	A6
Calle de las Escalerillas	15	25	I	G4
Calle de la Estación			I	F4
Calle de la Estación	1	15	I	F4
Calle de la Estación	2	20	I	F4

Literal de Vía	Numeración		Mapa	Hojas
	Desde	Hasta		
Calle de los Estudios			I	D5
Calle de los Estudios	2	2	I	D5
Calle de los Eucaliptus	93	93	II	F6
Calle de los Eucaliptus	94	95	II	F6
Calle Falla los Caputxins	1	3	I	G4
Calle Falla los Caputxins	1	15	II	A6
Calle Falla los Caputxins	2	24	I	G4
Calle Falla los Caputxins	2	28	II	A6
Calle Falla los Caputxins	25	31	I	H5
Calle Falla los Caputxins	40	48	I	H5
Calle de Federico Mayo	1	17	I	D5
Calle de Federico Mayo	2	12	I	D5
Avda del Ferrocarril	2	12	II	A6
Avda del Ferrocarril	14	16	I	F4
Avda del Ferrocarril	19	19	I	F4
Cmno Ferrocarril			II	A6
Cmno Ferrocarril	1	1	II	A6
Calle de la Florida	1	37	II	A6
Calle de la Florida	2	66	II	A6
Calle de la Florida	23	37	I	G4
Calle de la Florida	38	52	I	G4
Calle de la Fragata	1	7	II	A1
Calle de la Fragata	2	6	II	A1
Trva de las Fraguas 1	1	23	I	E5
Trva de las Fraguas 1	2	10	I	E5
Trva de las Fraguas 2	1	5	I	E5
Trva de las Fraguas 2	2	4	I	E5
Calle de las Fraguas			I	E5
Calle de las Fraguas	1	1	I	E5
Calle de las Fraguas	1	27	I	E5
Calle de las Fraguas	2	8	I	E5
Calle de los Fresnos			II	G6
Calle de los Fresnos	140	145	II	G6
Calle de los Fresnos	150	152	II	G6
Calle de la Fuente	1	21	I	F4
Calle de la Fuente	2	2	I	F4
Calle de la Fuente	2	12	I	F4
Plaza de la Fuentecilla			I	E5
Plaza de la Fuentecilla	1	4	I	E5
Plaza de la Fuentecilla	5	6	I	E5
Avda del Galeón			II	C2
Avda del Galeón	21	23	II	C2
Avda del Galeón	86	86	II	C2
Calle Galeota	1	15	II	A6
Calle Galeota	1	15	I	G4

Literal de Vía	Numeración		Mapa	Hojas
	Desde	Hasta		
Calle Galeota	2	20	II	A6
Calle Galeota	2	20	I	G4
Calle del Garbanzal	1	1	I	D5
Calle del Garbanzal	2	2	I	D5
Trva del Garbanzal	2	8	I	D5
Calle del General Martínez Benito			I	G5
Calle del General Martínez Benito	1	11	I	F5
Calle del General Martínez Benito	2	18	I	F5
Calle del General Martínez Benito	31	85	I	G5
Calle del General Martínez Benito	40	96	I	G5
Calle del General Martínez Benito	101	123	I	H5
Trva del General Martínez Benito	1	7	I	G5
Trva del General Martínez Benito	4	8	I	G5
Calle de Germán Pérez	1	9	I	D5
Calle de Germán Pérez	2	10	I	D5
Calle Goleta	1	41	II	B1
Calle Goleta	2	42	II	B1
Avda de Gredos			I	B3
Avda de Gredos	7	17	I	B3
Avda de Gredos	8	8	I	D3
Avda de Gredos	10	20	I	B3
Calle de Guadalupe	473	473	II	F4
Calle de Guadalupe	504	504	II	F4
Calle de Guadalupe	514	514	II	F4
Calle Guayaquil	426	426	II	D3
Calle Haití	1	5	I	E2
Calle Haití	2	4	I	E2
Calle de las Hayas			II	G6
Calle de las Hayas	51	56	II	G6
Calle de las Hayas	135	136	II	G6
Calle de las Hayas	137	137	II	G6
Calle de las Hayas	152	154	II	G6
Avda Hispanidad	31	31	II	F4
Avda Hispanidad	39	41	II	F4
Avda Hispanidad	47	47	II	F4
Avda Hispanidad	52	52	II	G4
Avda Hispanidad	58	59	II	G4
Avda Hispanidad	62	62	II	G4
Avda Hispanidad	63	63	II	G4
Avda Hispanidad	108	118	II	G4
Avda Hispanidad	119	123	II	G4
Avda Hispanidad	125	159	II	F4
Avda Hispanidad	216	216	II	F4
Avda Hispanidad	268	268	II	F4
Avda Hispanidad	300	301	II	F3

Literal de Vía	Numeración		Mapa	Hojas
	Desde	Hasta		
Avda Hispanidad	326	330	II	E3
Avda Hispanidad	479	479	II	G4
Trva de la Hispanidad	5	5	II	F3
Trva de la Hispanidad	163	282	II	F3
Calle de la Hortensia	1	21	I	C3
Calle de la Hortensia	2	20	I	C3
Calle las Huertas	1	15	I	F5
Calle Isaac Albéniz	1	11	I	G5
Calle Isaac Albéniz	2	12	I	G5
Calle Isla	27	28	II	G5
Calle Isla	31	32	II	G5
Calle de Jaime Ruiz	1	1	I	D5
Calle de Jaime Ruiz	2	12	I	D5
Calle de Jaime Ruiz	12	16	I	D5
Calle Jamaica	1	5	I	E2
Calle Jamaica	2	10	I	E2
Calle de los Jardines	2	8	I	D4
Calle de Javier Martín Artajo	1	5	I	D5
Calle de Javier Martín Artajo	2	16	I	D5
Calle del Jazmín			I	C3
Calle del Jazmín	1	19	I	C3
Calle del Jazmín	2	18	I	C3
Calle de Jesús Jiménez	1	1	I	D5
Calle de Jesús Jiménez	2	28	I	D5
Calle José Aragonés			I	D5
Calle José Aragonés	1	1	I	D5
Calle de José López Hermosilla	1	3	I	G5
Calle de José López Hermosilla	2	4	I	G5
Avda de José Paya	21	23	II	F4
Avda de José Paya	42	44	II	F4
Calle de Juan de la Cosa	1	3	II	E3
Calle de Juan de la Cosa	2	6	II	E3
Calle de Juan Sebastián Elcano	1	1	II	D2
Calle de Juan Sebastián Elcano	2	6	II	D2
Calle de La Habana	313	316	II	F3
Calle Laguna	15	17	II	G5
Calle Laguna	16	16	II	G5
Calle de las Lanchas	1	7	I	F4
Calle de las Lanchas	2	20	I	F4
Calle del Laurel	10	34	II	A6
Calle del Laurel	10	34	I	G4
Calle del Laurel	11	25	I	G4
Calle del Laurel	11	25	II	A6
Trva del Laurel	1	5	I	G4
Trva del Laurel	1	5	II	A6

Literal de Vía	Numeración		Mapa	Hojas
	Desde	Hasta		
Trva del Laurel	2	4	I	G4
Trva del Laurel	2	4	II	A6
Calle León			I	E4
Calle León	1	1	I	E4
Calle de los Lilos	107	111	II	F6
Calle Lima			II	E3
Calle Lima	288	290	II	E3
Calle Lima	327	327	II	E3
Calle Lima	331	332	II	E3
Calle Lima	333	333	II	E3
Calle Lima	338	344	II	E3
Avda de Lisboa			II	F4
Avda de Lisboa	127	128	II	F4
Avda de Lisboa	130	136	II	F4
Avda de Lisboa	140	160	II	F4
Avda de Lisboa	166	168	II	F4
Avda de Lisboa	169	185	II	F4
Avda de Lisboa	186	190	II	F4
Avda de Lisboa	208	215	II	F4
Calle Lobera	1	29	I	G5
Calle Lobera	2	26	I	G5
Calle Lobera	28	54	I	H5
Calle Lobera	31	49	I	H5
Trva Lobera	1	7	I	G5
Trva Lobera	2	18	I	G5
Calle de Lorenzo Santillán			I	E4
Calle de Luis Martín	9	13	I	E4
Calle Luis MigueMartín Berlanas	1	3	I	E5
Calle Luis MigueMartín Berlanas	2	4	I	E5
Calle Luis Ortiz de la Rosa	1	23	I	C6
Avda Madrid	1	25	I	F5
Avda Madrid	2	22	I	F5
Calle Madroño	1	39	I	G4
Calle Madroño	1	39	II	A6
Calle Madroño	2	32	II	A6
Calle Madroño	2	32	I	G4
Calle Madroño	39	45	I	G4
Calle Madroño	39	45	II	A6
Calle de Magallanes	1	7	II	D2
Calle Managua	278	280	II	E4
Calle Managua	279	279	II	E4
Calle del Manantial			I	D4
Calle del Manantial	1	1	I	D4
Calle del Manantial	2	4	I	D4
Calle Manila			II	F3

Literal de Vía	Numeración		Mapa	Hojas
	Desde	Hasta		
Calle Manila	70	72	II	F3
Calle Manila	525	525	II	F3
Calle de Manuel Carvajal	2	14	I	D5
Calle Manzanares			I	E3
Calle Manzanares	2	6	I	E3
Calle Maracaibo	425	434	II	D3
Calle Maracaibo	441	441	II	D3
Calle de Margarita García Delgado	1	33	I	G5
Calle de Margarita García Delgado	2	32	I	G5
Calle del Marqués de Valdeiglesias	1	23	I	F4
Calle del Marqués de Valdeiglesias	2	28	I	F4
Calle de Martín Bravo			I	C5
Calle de Martín Bravo	1	7	I	C5
Calle de Martín Bravo	2	2	I	C5
Calle de Martín Bravo	2	6	I	C5
Calle Martinica	349	350	II	E3
Calle Martinica	356	359	II	E3
Clon de la Mata	2	6	I	F4
Calle Meandro	3	5	II	G5
Calle Meandro	4	6	II	G5
Calle de los Mecánicos			I	B5
Calle de los Mecánicos	11	11	I	B5
Calle de los Mecánicos	16	16	I	B5
Calle del Mediodía Alta	1	21	I	F4
Calle del Mediodía Alta	2	18	I	F4
Calle Mediodía Baja	5	19	I	F4
Calle Mediodía Baja	12	26	I	F4
Calle Mendoza			II	F4
Calle Mendoza	222	222	II	F4
Calle Mendoza	223	265	II	F4
Calle Meridional			I	E5
Calle Meridional	1	15	I	E5
Calle de Miguel Blasco	1	5	I	E4
Calle de Miguel Blasco	2	4	I	E4
Avda de Monterrey	291	291	II	E3
Avda de Monterrey	318	324	II	E3
Avda de Monterrey	325	348	II	E3
Avda de Monterrey	376	406	II	D3
Avda de Monterrey	424	425	II	D3
Avda de Monterrey	435	440	II	D3
Avda de Monterrey	442	442	II	D3
Avda de Monterrey	465	468	II	E3
Calle Montevideo	292	294	II	E3
Cmno de la Nava			II	A6
Cmno de la Nava	2	4	II	A6

Literal de Vía	Numeración		Mapa	Hojas
	Desde	Hasta		
Cmno de Navarros			I	D4
Calle Nueva	1	33	I	F4
Calle Nueva	2	30	I	F4
Trva Nueva	1	5	I	F4
Trva Nueva	2	8	I	F4
Calle del Olivar			I	F5
Calle del Olivar	8	12	I	F5
Calle del Olivar	9	11	I	F5
Plaza de los Olmos	1	2	I	G5
Plaza de los Olmos	2	2	I	G5
Plaza de los Olmos	3	6	I	G5
Plaza de los Olmos	7	8	I	G5
Plaza de los Olmos	9	11	I	G5
Plaza de los Olmos	12	15	I	G5
Calle Oriente	1	11	I	E5
Calle Oriente	2	16	I	E5
Plaza del Palomar	1	4	I	F4
Plaza del Palomar	5	8	I	F4
Plaza del Palomar	9	11	I	F4
Trva del Palomar	1	1	I	F4
Trva del Palomar	2	8	I	F4
Calle Panamá	192	193	II	F4
Calle Panamá	194	194	II	F4
Paseo del Pantano			II	G5
Paseo del Pantano	5	7	II	G5
Paseo del Pantano	6	10	II	G4
Paseo del Pantano	10	14	II	G5
Paseo del Pantano	11	11	II	G5
Paseo del Pantano	18	19	II	G5
Paseo del Pantano	20	21	II	G5
Paseo del Pantano	23	23	II	G5
Paseo del Pantano	24	31	II	G4
Calle Paraguay	1	1	I	D2
Calle Paraguay	22	32	I	D2
Calle Parra			II	A6
Calle Parra	1	15	I	F4
Calle Parra	2	16	I	F4
Calle Parra	4	16	II	A6
Calle Parra	7	15	II	A6
Calle Parra	15	21	I	F4
Trva de Parra	1	13	II	A6
Calle de la Paz	210	219	II	F4
Calle de la Paz	220	222	II	F4
Calle del Peñón	12	12	I	E3
Calle del Pilar	13	27	I	E5

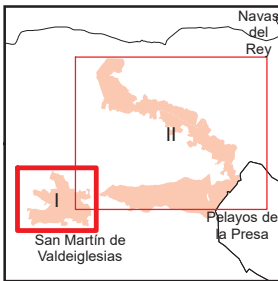
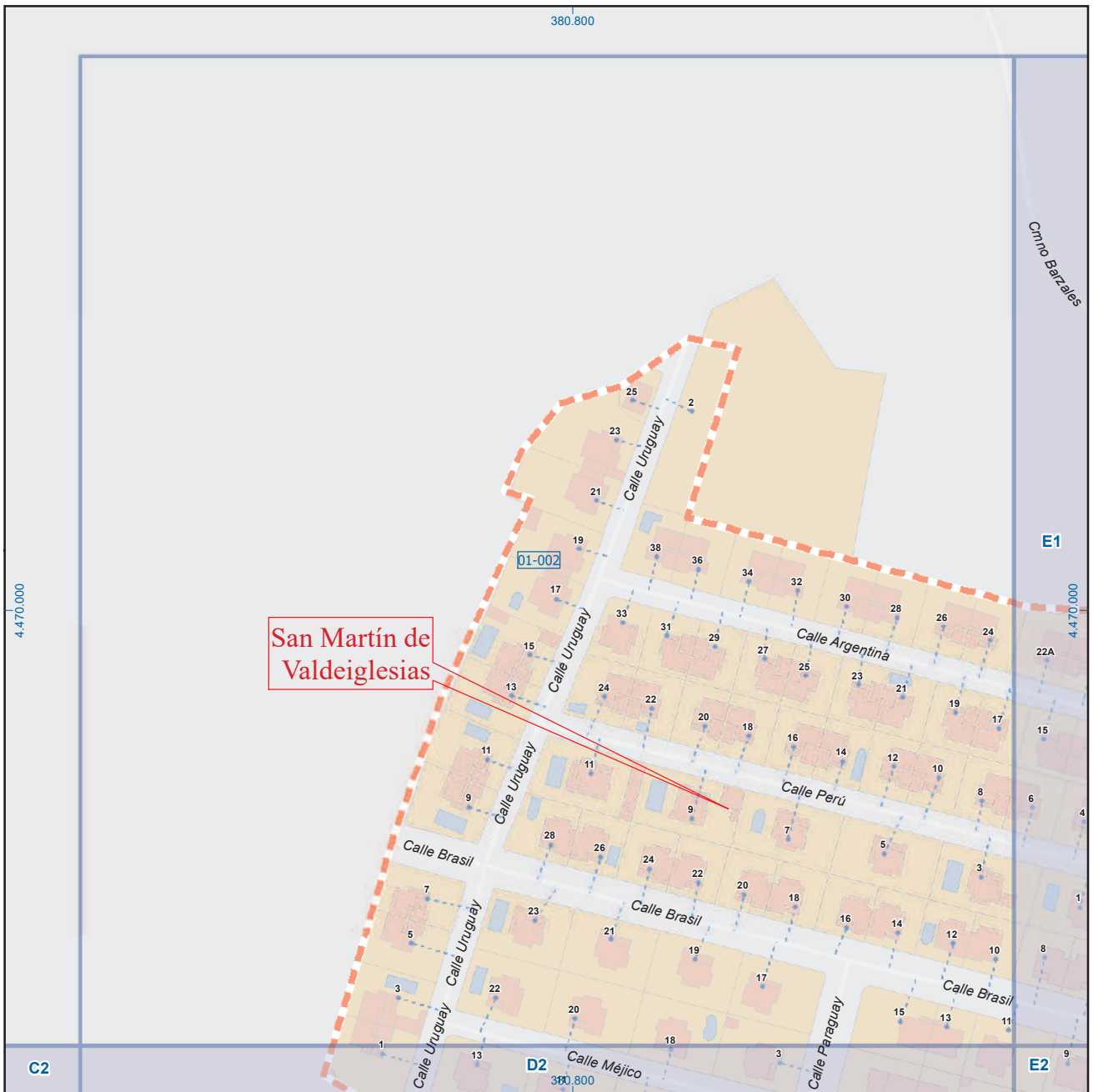
Literal de Vía	Numeración		Mapa	Hojas
	Desde	Hasta		
Calle del Pilar	14	42	I	E5
Plaza del Pilar			I	E4
Plaza del Pilar	1	2	I	E4
Plaza del Pilar	3	3	I	E4
Plaza del Pilar	4	6	I	E4
Calle Pinabetes	121	127	II	F6
Calle Pinabetes	184	185	II	F6
Calle del Pino	1	13	I	G5
Calle del Pino	2	14	I	G5
Avda Pinos			II	B2
Avda Pinos	2	48	II	B2
Avda Pinos	13	35	II	B2
Calle de la Plata	195	196	II	F4
Calle de la Plata	197	198	II	F4
Calle de la Plata	199	199	II	F4
Calle de la Plata	200	201	II	F4
Calle Poniente	1	27	I	E5
Calle Poniente	2	16	I	E5
Calle Potosí			II	F4
Calle Potosí	8	8	II	F4
Calle Potosí	9	13	II	F4
Calle Potosí	22	28	II	F4
Calle Potosí	23	23	II	F4
Calle Potosí	69	69	II	F4
Calle del Pozo	1	15	I	E5
Calle del Pozo	2	8	I	E5
Calle de la Presa	1	25	I	E5
Calle de la Presa	2	26	I	E5
Calle del Puerto Príncipe	15	67	II	G4
Calle del Puerto Príncipe	68	105	II	G4
Calle Quejigos	71	78	II	F6
Calle Quejigos	79	82	II	F6
Calle Quito	226	228	II	F4
Calle de Ramón y Cajal	1	3	I	F5
Calle de Ramón y Cajal	2	24	I	F5
Calle de Ramón y Cajal	3	11	I	F5
Plaza Real	1	2	I	F5
Plaza Real	3	7	I	F5
Plaza Real	8	8	I	F5
Calle del Recodo	1	27	I	F4
Calle del Recodo	2	14	I	F4
Calle Río de Janeiro	28	30	II	F4
Calle Río de Janeiro	29	29	II	F4
Calle de los Robles	2	6	II	A6
Calle de los Robles	2	6	I	G3

Literal de Vía	Numeración		Mapa	Hojas
	Desde	Hasta		
Calle de Rodrigo de Triana	1	3	II	E3
Calle de Rodrigo de Triana	2	10	II	E3
Calle de Rodrigo de Triana	7	13	II	E3
Calle de Rodrigo de Triana	25	25	II	E3
Calle de Rodrigo de Triana	25	35	II	E3
Calle de Rodrigo de Triana	26	26	II	E3
Calle del Romero	1	19	II	B2
Calle del Romero	2	20	II	B2
Calle de la Rosa	1	17	I	C3
Calle de la Rosa	2	14	I	C3
Calle de los Rosales			I	G3
Calle de los Rosales			II	A6
Calle de los Rosales	1	11	I	G3
Calle de los Rosales	1	11	II	A6
Calle de los Rosales	2	16	I	G3
Calle de los Rosales	2	16	II	A6
Calle del Rosario			II	A6
Calle del Rosario	21	37	II	A6
Calle del Rosario	21	37	I	G4
Calle del Rosario	22	46	I	G4
Calle del Rosario	22	54	II	A6
Trva del Rosario	2	2	II	A6
Trva del Rosario	2	2	I	G4
Plaza del Rucero	1	5	I	F5
Plaza del Rucero	2	2	I	F5
Plaza del Rucero	6	8	I	F5
Calle Salamanca			I	D3
Calle Salamanca	17	17	I	E3
Calle Salamanca	18	28	I	E3
Calle Salamanca	21	23	I	D3
Calle Salamanca	48	56	I	D3
Trva de Salamanca	1	3	I	E3
Trva de Salamanca	2	6	I	E3
Calle de San Carlos	1	7	I	E5
Trva de San Carlos	1	7	I	E5
Trva de San Carlos	2	4	I	E5
Calle de San Isidro			II	G5
Calle de San Isidro	33	34	II	G5
Calle de San Isidro	45	48	II	G5
Calle de San José de Costa Rica	168	171	II	F4
Calle de San José de Costa Rica	179	181	II	F4
Calle de San Juan de Puerto Rico	84	84	II	F4
Calle de San Juan de Puerto Rico	129	131	II	F4
Calle de San Martín	1	7	I	D4
Trva de San Martín	1	1	I	D4

Literal de Vía	Numeración		Mapa	Hojas
	Desde	Hasta		
Calle de San Salvador	224	225	II	F4
Calle de San Salvador	233	241	II	E4
Calle de San Salvador	240	250	II	E4
Calle de San Salvador	245	252	II	E4
Calle de San Salvador	261	264	II	F4
Cmno Sangre			I	E6
Cmno Sangre	2	2	I	E6
Calle de Santa Catalina	2	8	I	F4
Calle de Santa Catalina	5	17	I	F4
Plaza de Santa Catalina			I	F4
Plaza de Santa Catalina	1	5	I	F4
Cllon de Santa María	1	7	I	F5
Calle Santiago de Chile	202	203	II	F4
Calle Santiago de Chile	204	204	II	F4
Calle Santiago de Chile	205	206	II	F4
Calle de Santiago	1	1	I	G5
Calle de Santiago	18	20	I	F4
Trva de Santiago	1	3	I	F4
Trva de Santiago	2	10	II	A6
Trva de Santiago	5	13	II	A6
Calle Santo Domingo	182	183	II	F4
Calle Santo Domingo	187	187	II	F4
Paseo de los Sauces			II	F6
Paseo de los Sauces	61	64	II	F6
Paseo de los Sauces	65	66	II	F6
Paseo de los Sauces	74	75	II	F6
Paseo de los Sauces	82	82	II	F6
Paseo de los Sauces	83	85	II	F6
Paseo de los Sauces	86	86	II	F6
Paseo de los Sauces	86	87	II	F6
Paseo de los Sauces	88	92	II	F6
Paseo de los Sauces	95	97	II	F6
Paseo de los Sauces	112	116	II	F6
Paseo de los Sauces	117	119	II	F6
Paseo de los Sauces	127	129	II	F6
Calle de Severino Gurpegui	13	17	I	E4
Calle de Severino Gurpegui	16	24	I	E4
Calle de la Solana	1	15	I	E5
Calle de la Solana	2	18	I	E5
Plaza de la Solana			I	E5
Plaza de la Solana	1	2	I	E5
Plaza de la Solana	3	3	I	E5
Plaza de la Solana	4	5	I	E5
Calle del Solitario	1	15	I	E3
Calle del Solitario	2	18	I	E3

Literal de Vía	Numeración		Mapa	Hojas
	Desde	Hasta		
Calle de la Subida Castillo	1	9	I	E5
Calle de la Subida Castillo	2	26	I	E5
Calle de la Tahona			I	F5
Calle de la Tahona	1	13	I	F5
Calle de la Tahona	2	14	I	F5
Calle Tegucigalpa	90	90	II	G4
Calle Tegucigalpa	91	91	II	G4
Calle Tegucigalpa	172	172	II	G4
Calle Tegucigalpa	176	177	II	G4
Calle de la Tela	1	5	I	G5
Calle de la Tela	2	4	I	G5
Calle Tenerías			I	F5
Calle Tenerías			I	E5
Calle Tenerías	1	9	I	E5
Calle Tenerías	2	12	I	E5
Calle Tenerías	29	43	I	F5
Calle Tentetieso	1	11	I	F5
Calle Tentetieso	2	16	I	F5
Plaza de Teodoro Bravo	2	2	I	D4
Plaza de Teodoro Bravo	3	7	I	D4
Plaza de Teodoro Bravo	13	14	I	D4
Calle de los Tilos	1	1	I	G3
Calle de los Tilos	1	1	II	A6
Ctra de Toledo (N-403)			I	C5
Ctra de Toledo (N-403)			I	D5
Ctra de Toledo (N-403)	1	5	I	D5
Ctra de Toledo (N-403)	2	8	I	D5
Ctra de Toledo (N-403)	10	10	I	C5
Ctra de Toledo (N-403)	14	18	I	C6
Calle de los Torneros	2	2	I	C5
Calle de las Tórtolas	1	13	I	D3
Calle de las Tórtolas	2	2	I	D3
Calle de las Tórtolas	2	4	I	D3
Calle Tranvía	1	11	I	F4
Calle Tranvía	2	2	I	F4
Calle de la Trinidad	481	486	II	G4
Calle Tulipán	6	14	I	B3
Calle Tulipán	9	15	I	B3
Calle Uruguay	2	2	I	D1
Calle Uruguay	3	25	I	D1
Calle Valdelaosa	24	38	II	B2
Calle Valdelaosa	31	45	II	B2
Calle Valverde	10	10	I	E3
Calle de la Vega	1	29	I	E5
Calle de la Vega	2	24	I	E5

Literal de Vía	Numeración		Mapa	Hojas
	Desde	Hasta		
Plaza de la Vega			I	E5
Plaza de la Vega	1	8	I	E5
Plaza de la Vega	9	20	I	E5
Plaza de la Vega	21	26	I	E5
Calle Venezuela	4	30	I	E2
Calle Venezuela	5	19	I	E2
Plaza de Veracruz	1	8	I	F4
Plaza de Veracruz	9	10	I	F4
Plaza de Veracruz	11	15	I	F4
Plaza de Veracruz	16	18	I	F4
Calle de Vicente García			I	D4
Calle de Vicente García	1	19	I	D4
Calle de Vicente García	2	6	I	D4
Calle de la Virgen de Atocha	172	172	II	G4
Ctra de la Virgen de la Nueva (M-957)			I	F3
Ctra de la Virgen de la Nueva (M-957)			II	A1
Ctra de la Virgen de la Nueva (M-957)	1	1	I	F3
Ctra de la Virgen de la Nueva (M-957)	6	6	I	F3
Avda de la Virgen de la Nueva			II	G4
Avda de la Virgen de la Nueva			II	G5
Avda de la Virgen de la Nueva	1	9	II	G5
Avda de la Virgen de la Nueva	469	479	II	G4
Avda de la Virgen de la Nueva	488	488	II	G4
Cmno de la Virgen de la Nueva			I	F3
Cmno de la Virgen de la Nueva	1	1	I	F3
Cmno de la Virgen de la Nueva	2	8	I	F3
Calle de la Virgen de la Paloma	19	20	II	G4
Calle de la Virgen de la Paloma	21	22	II	G4
Avda de Washington			II	G4
Avda de Washington	2	11	II	G4
Avda de Washington	53	53	II	G4
Calle Zamora	10	16	I	E4

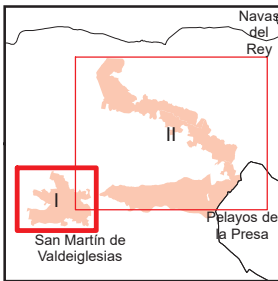
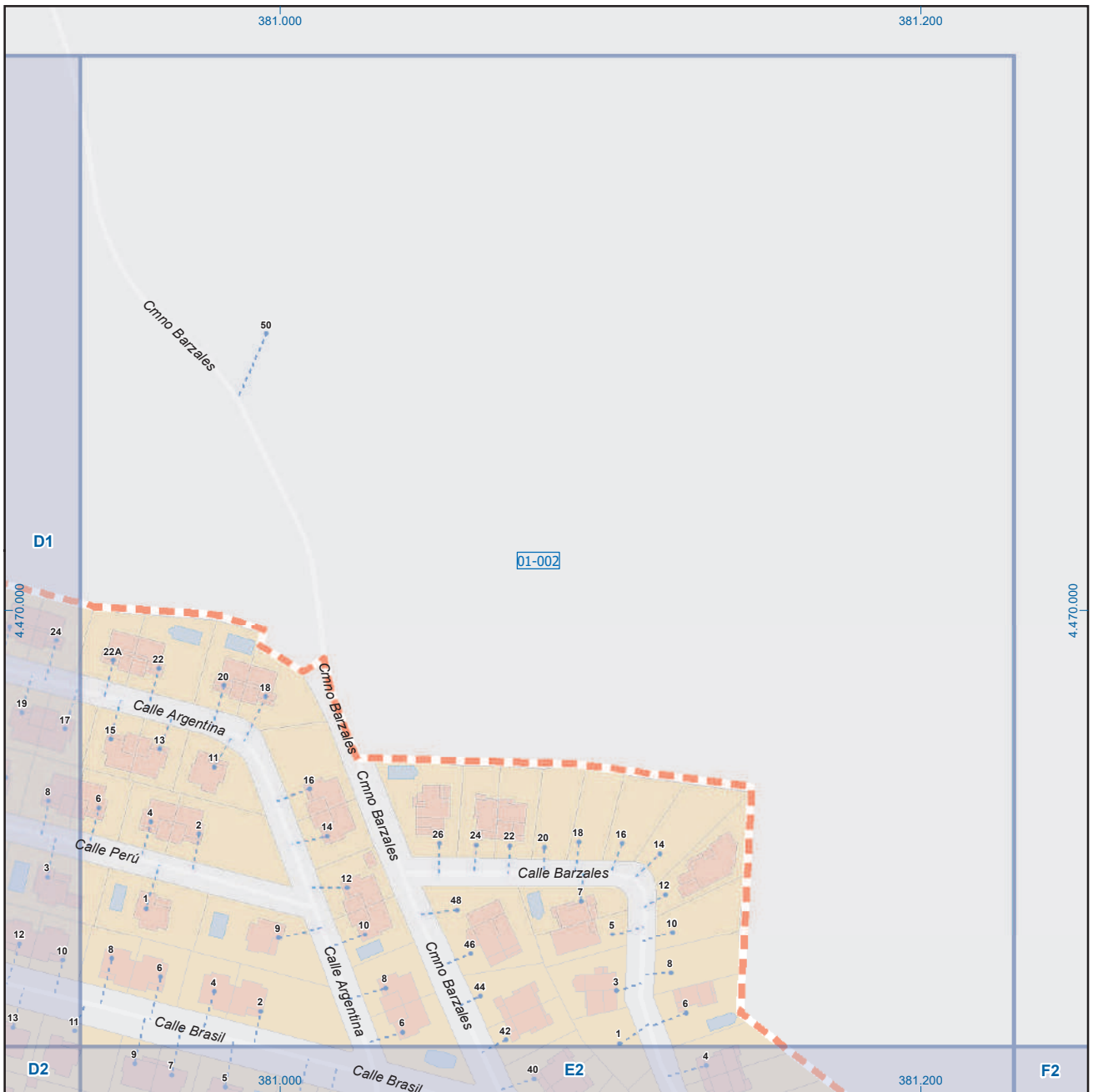


A1	B1	C1	D1	E1	F1	G1	H1
A2	B2	C2	D2	E2	F2	G2	H2
A3	B3	C3	D3	E3	F3	G3	H3
A4	B4	C4	D4	E4	F4	G4	H4
A5	B5	C5	D5	E5	F5	G5	H5
A6	B6	C6	D6	E6	F6	G6	H6

San Martín de Valleiglesias

Leyenda

- Meco: perímetro y nombre de núcleo de población
- 01-002: límite municipal; sección censal
- A-6: autopistas y autovías; carreteras principales
- M-604: carreteras secundarias; otras carreteras
- +: sanidad; ayuntamiento; estación cercanías
- T: línea de ferrocarril; línea de metro ligero
- M: boca de metro; estación metro ligero
- 1: paseillos; número de portal
- Calle: calles; parroquias

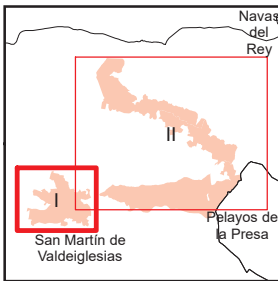
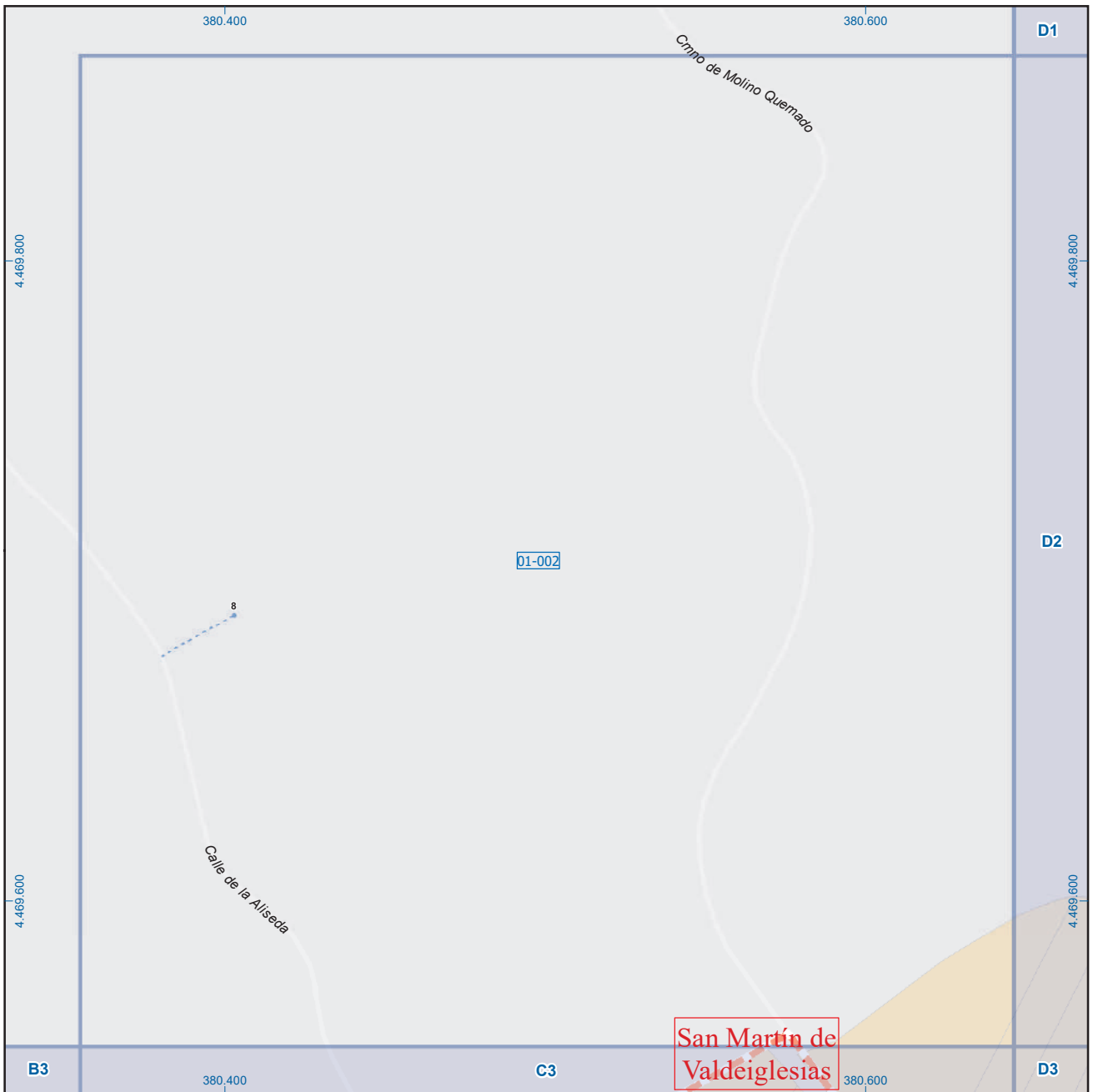


A1	B1	C1	D1	E1	F1	G1	H1
A2	B2	C2	D2	E2	F2	G2	H2
A3	B3	C3	D3	E3	F3	G3	H3
A4	B4	C4	D4	E4	F4	G4	H4
A5	B5	C5	D5	E5	F5	G5	H5
A6	B6	C6	D6	E6	F6	G6	H6

San Martín de Valdeiglesias

Leyenda

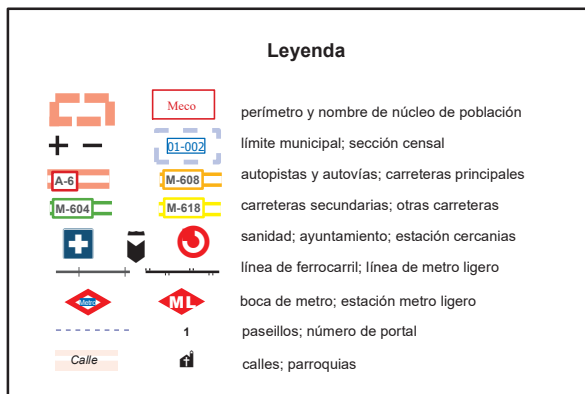
- Meco: perímetro y nombre de núcleo de población
- 01-002: límite municipal; sección censal
- A-6, M-608: autopistas y autovías; carreteras principales
- M-604, M-618: carreteras secundarias; otras carreteras
- +: sanidad; ayuntamiento; estación cercanías
- , —: línea de ferrocarril; línea de metro ligero
- ML: boca de metro; estación metro ligero
- - - -: paseillos; número de portal
- Calle: calles; parroquias



A1	B1	C1	D1	E1	F1	G1	H1
A2	B2	C2	D2	E2	F2	G2	H2
A3	B3	C3	D3	E3	F3	G3	H3
A4	B4	C4	D4	E4	F4	G4	H4
A5	B5	C5	D5	E5	F5	G5	H5
A6	B6	C6	D6	E6	F6	G6	H6

San Martín de Valdeiglesias

Leyenda

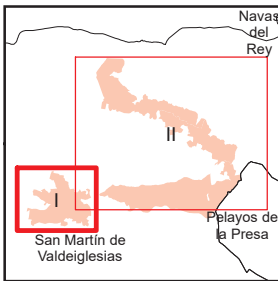
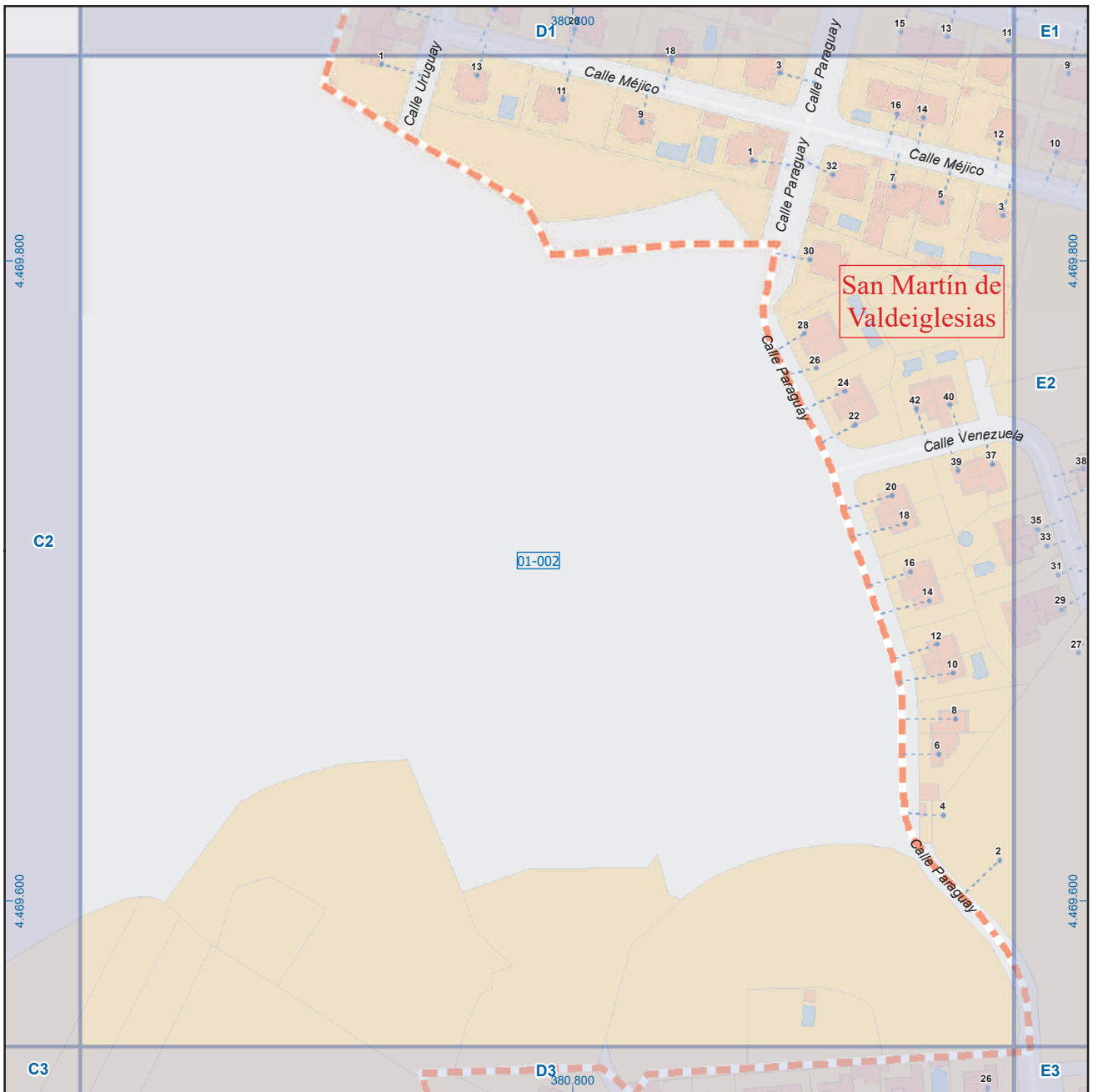


Dirección General de Economía
CONSEJERÍA DE ECONOMÍA,
HACIENDA Y EMPLEO



ESCALA GRÁFICA

Mapa I - C2

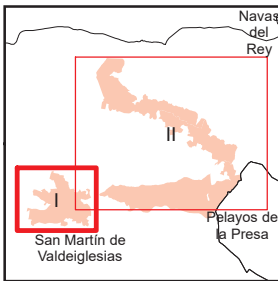
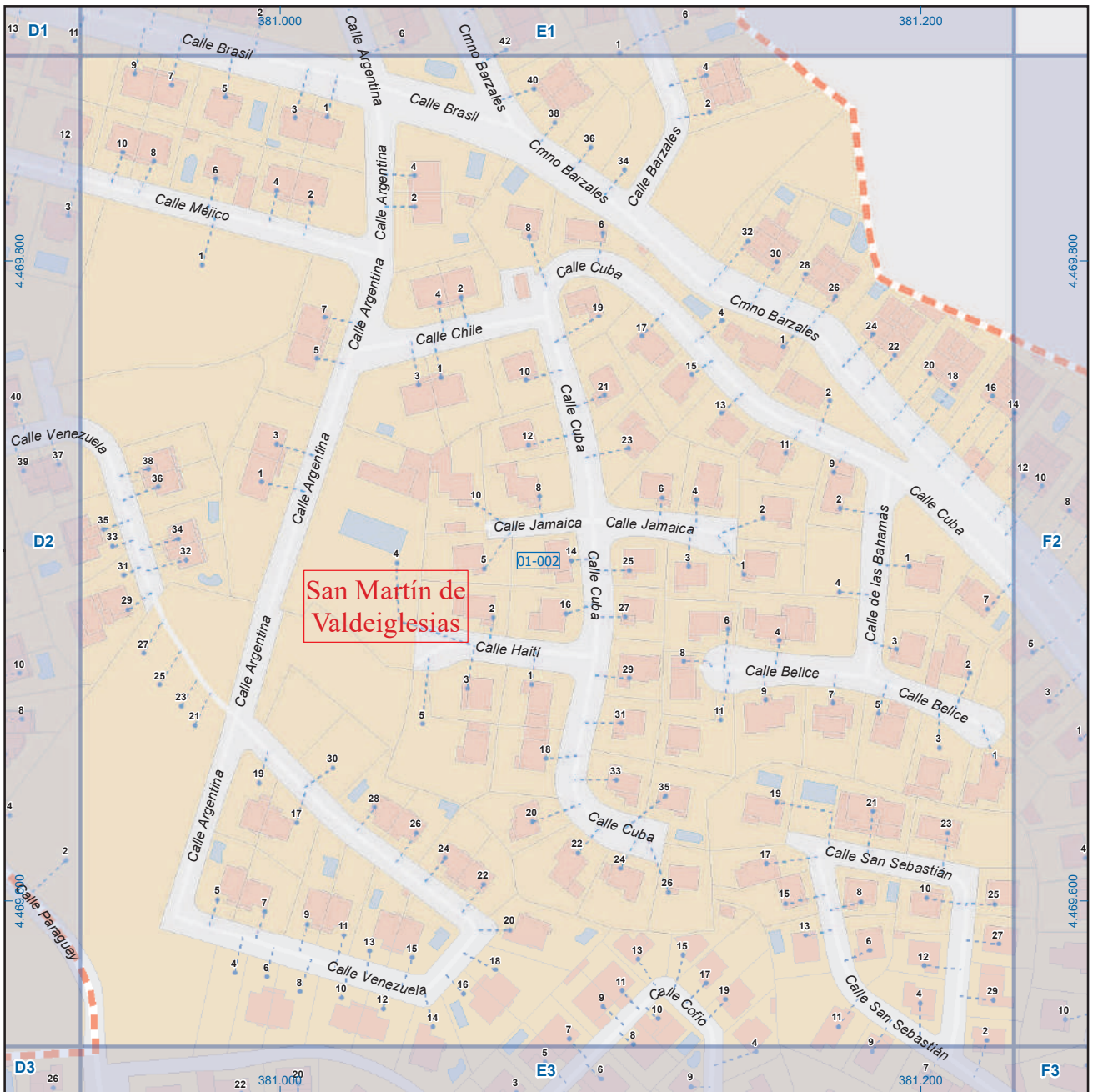


A1	B1	C1	D1	E1	F1	G1	H1
A2	B2	C2	D2	E2	F2	G2	H2
A3	B3	C3	D3	E3	F3	G3	H3
A4	B4	C4	D4	E4	F4	G4	H4
A5	B5	C5	D5	E5	F5	G5	H5
A6	B6	C6	D6	E6	F6	G6	H6

San Martín de Valleiglesias

Leyenda

- Meco: perímetro y nombre de núcleo de población
- D1-002: límite municipal; sección censal
- A-6, M-608: autopistas y autovías; carreteras principales
- M-604, M-618: carreteras secundarias; otras carreteras
- Sanidad; ayuntamiento; estación cercanías
- Línea de ferrocarril; línea de metro ligero
- Boca de metro; estación metro ligero
- Paseillos; número de portal
- Calle
- Calles; parroquias



A1	B1	C1	D1	E1	F1	G1	H1
A2	B2	C2	D2	E2	F2	G2	H2
A3	B3	C3	D3	E3	F3	G3	H3
A4	B4	C4	D4	E4	F4	G4	H4
A5	B5	C5	D5	E5	F5	G5	H5
A6	B6	C6	D6	E6	F6	G6	H6

San Martín de Valleiglesias

Leyenda

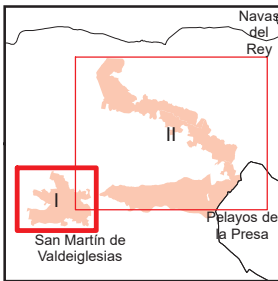
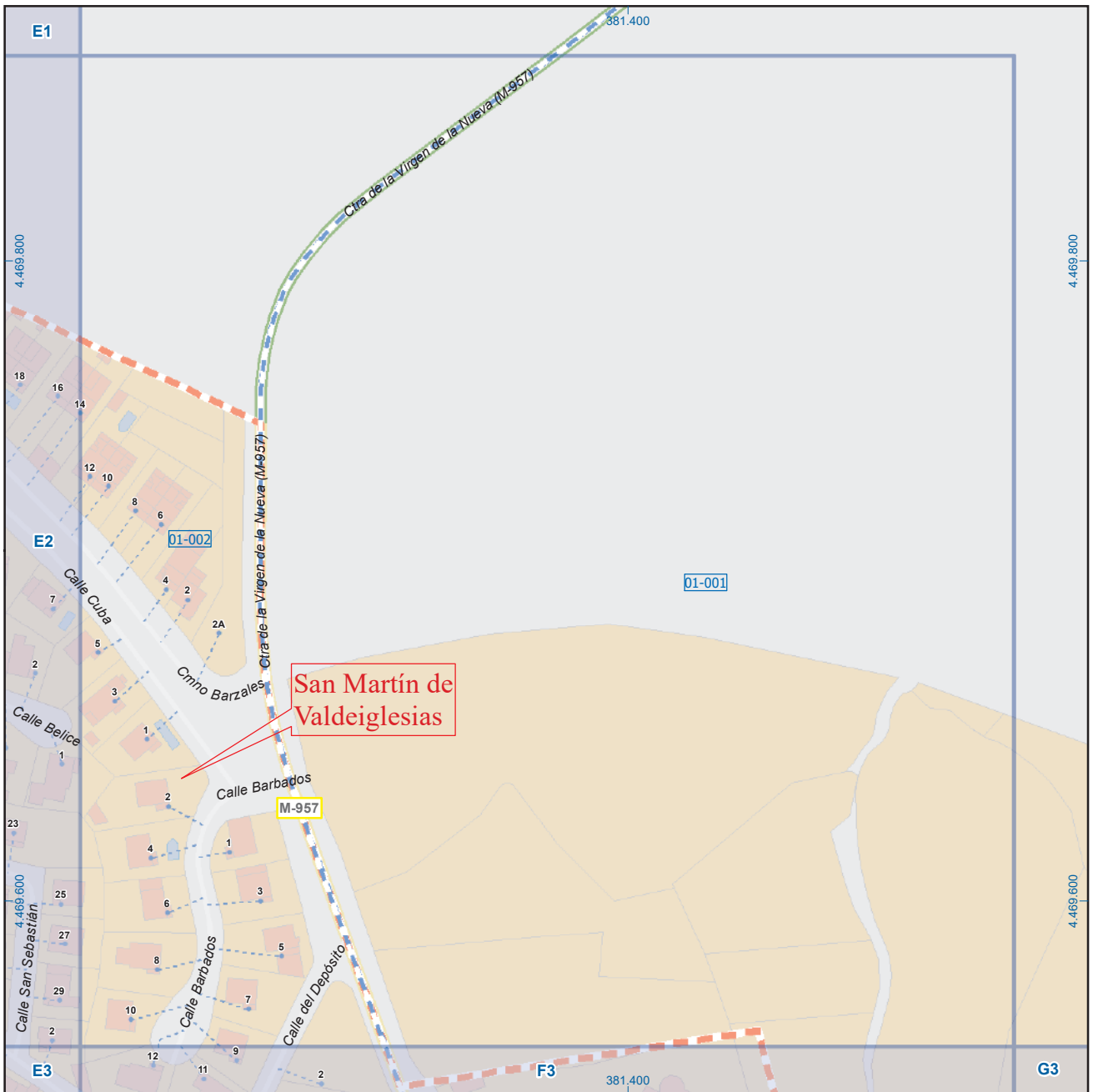
- Meco: perímetro y nombre de núcleo de población
- 01-002: límite municipal; sección censal
- A-6, M-608: autopistas y autovías; carreteras principales
- M-604, M-618: carreteras secundarias; otras carreteras
- Sanidad; ayuntamiento; estación cercanías
- Línea de ferrocarril; línea de metro ligero
- Boca de metro; estación metro ligero
- Paseillos; número de portal
- Calle: calles; parroquias



Dirección General de Economía
CONSEJERÍA DE ECONOMÍA,
HACIENDA Y EMPLEO



Mapa I - E2



A1	B1	C1	D1	E1	F1	G1	H1
A2	B2	C2	D2	E2	F2	G2	H2
A3	B3	C3	D3	E3	F3	G3	H3
A4	B4	C4	D4	E4	F4	G4	H4
A5	B5	C5	D5	E5	F5	G5	H5
A6	B6	C6	D6	E6	F6	G6	H6

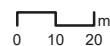
San Martín de Valdeiglesias

Leyenda

- Meco: perímetro y nombre de núcleo de población
- 01-002: límite municipal; sección censal
- A-6, M-608: autopistas y autovías; carreteras principales
- M-604, M-618: carreteras secundarias; otras carreteras
- +: sanidad; ayuntamiento; estación cercanías
- : línea de ferrocarril; línea de metro ligero
- ML: boca de metro; estación metro ligero
- 1: paseillos; número de portal
- Calle: calles; parroquias

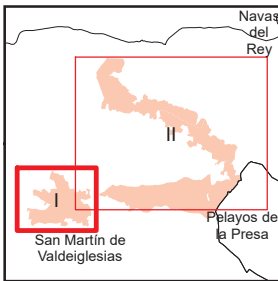
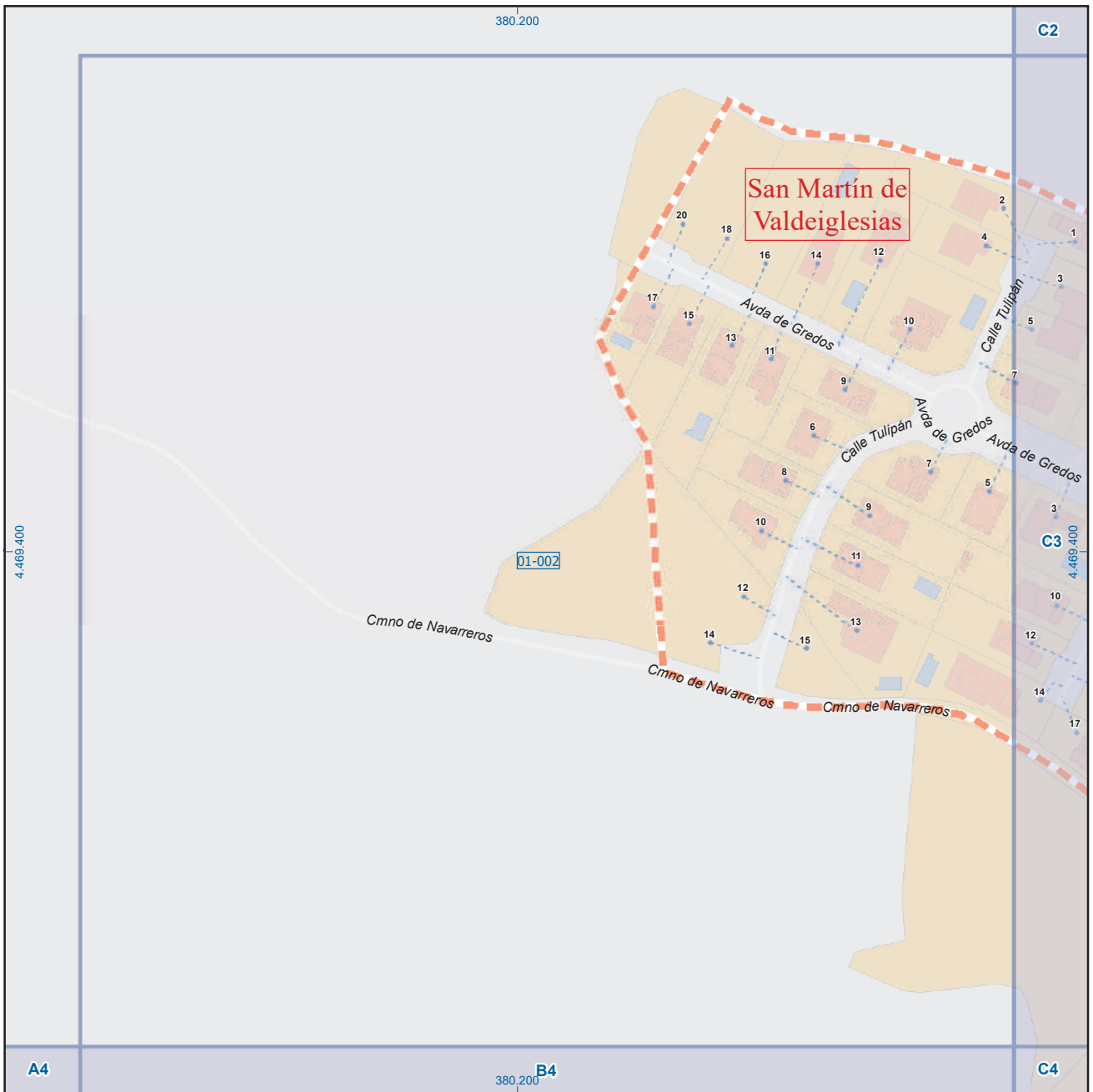


Dirección General de Economía
CONSEJERÍA DE ECONOMÍA,
HACIENDA Y EMPLEO



ESCALA GRÁFICA

Mapa I - F2

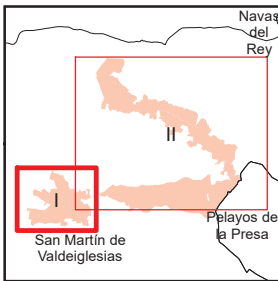
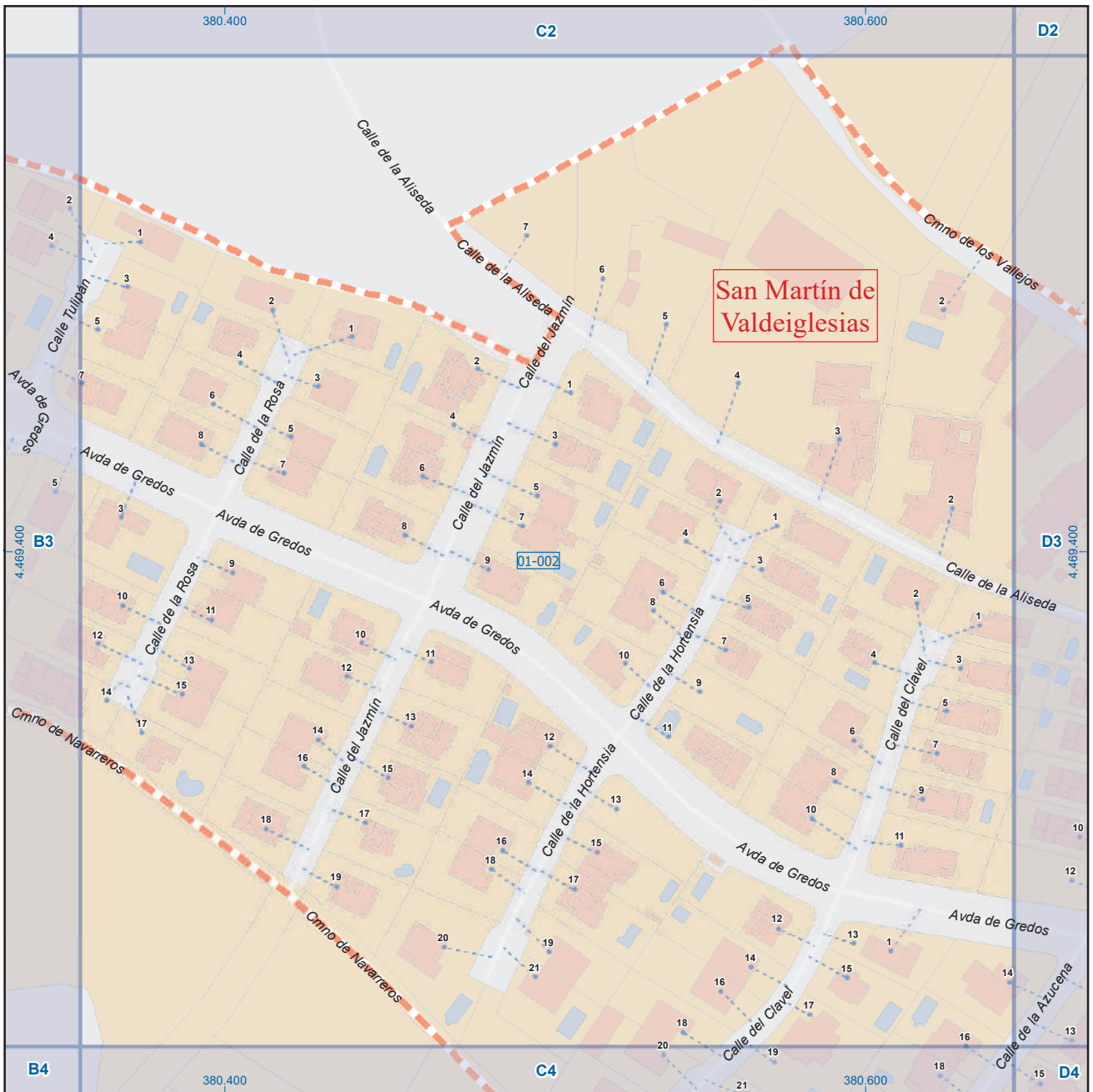


A1	B1	C1	D1	E1	F1	G1	H1
A2	B2	C2	D2	E2	F2	G2	H2
A3	B3	C3	D3	E3	F3	G3	H3
A4	B4	C4	D4	E4	F4	G4	H4
A5	B5	C5	D5	E5	F5	G5	H5
A6	B6	C6	D6	E6	F6	G6	H6

San Martín de Valleiglesias

Leyenda

- Meco: perímetro y nombre de núcleo de población
- 01-002: límite municipal; sección censal
- A-6, M-608: autopistas y autovías; carreteras principales
- M-604, M-618: carreteras secundarias; otras carreteras
- Sanidad; ayuntamiento; estación cercanías
- Línea de ferrocarril; línea de metro ligero
- Boca de metro; estación metro ligero
- Paseillos; número de portal
- Calle
- Calles; parroquias

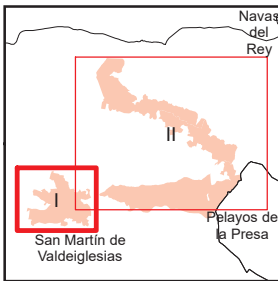
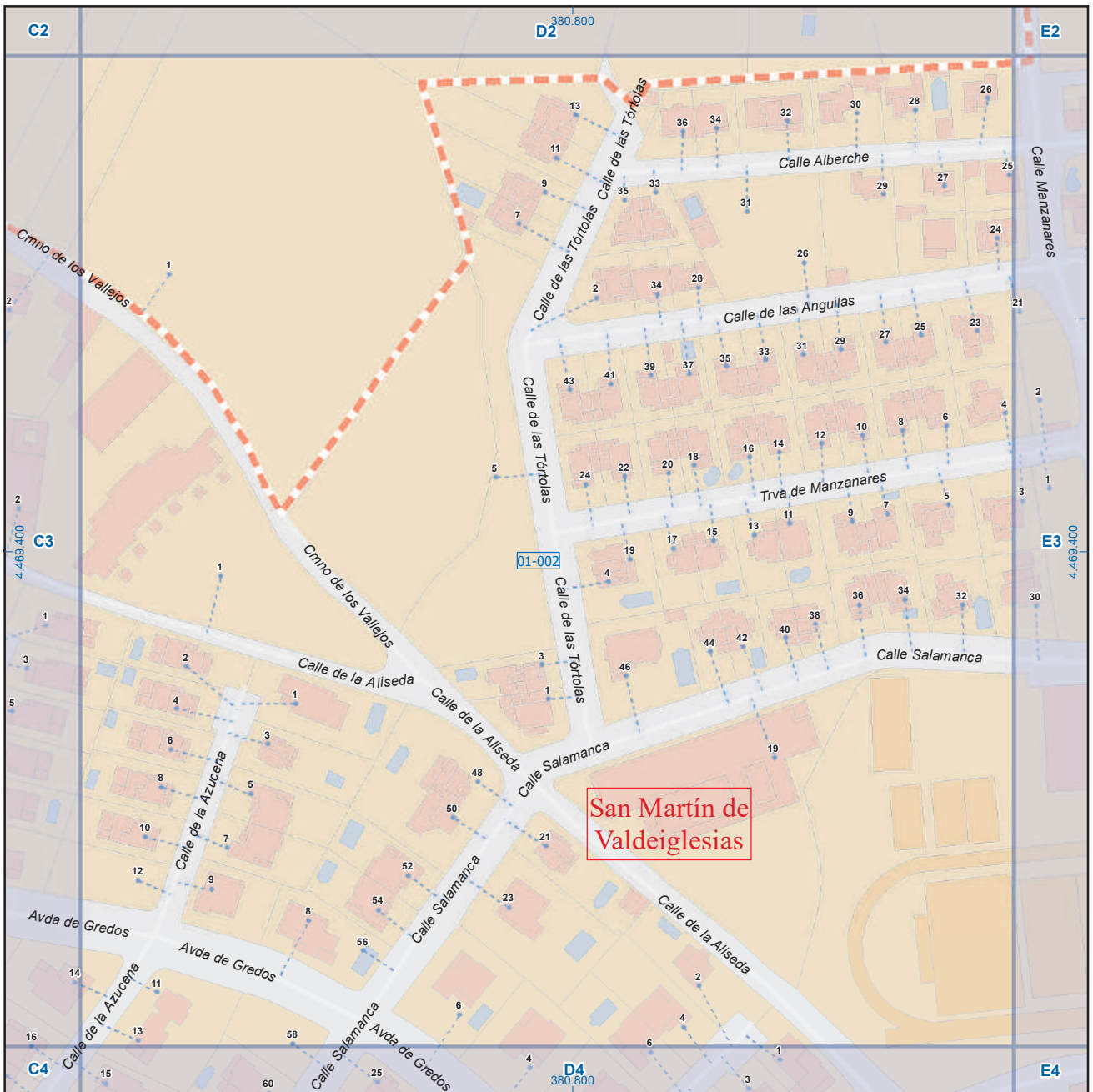


A1	B1	C1	D1	E1	F1	G1	H1
A2	B2	C2	D2	E2	F2	G2	H2
A3	B3	C3	D3	E3	F3	G3	H3
A4	B4	C4	D4	E4	F4	G4	H4
A5	B5	C5	D5	E5	F5	G5	H5
A6	B6	C6	D6	E6	F6	G6	H6

San Martín de Valleiglesias

Leyenda

- Meco: perímetro y nombre de núcleo de población
- 01-002: límite municipal; sección censal
- A-6, M-608: autopistas y autovías; carreteras principales
- M-604, M-618: carreteras secundarias; otras carreteras
- Sanidad; ayuntamiento; estación cercanías
- Línea de ferrocarril; línea de metro ligero
- Boca de metro; estación metro ligero
- Paseillos; número de portal
- Calle: calles; parroquias

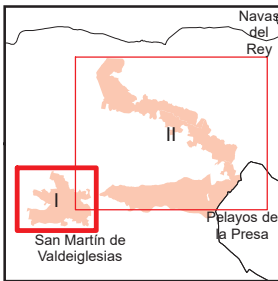
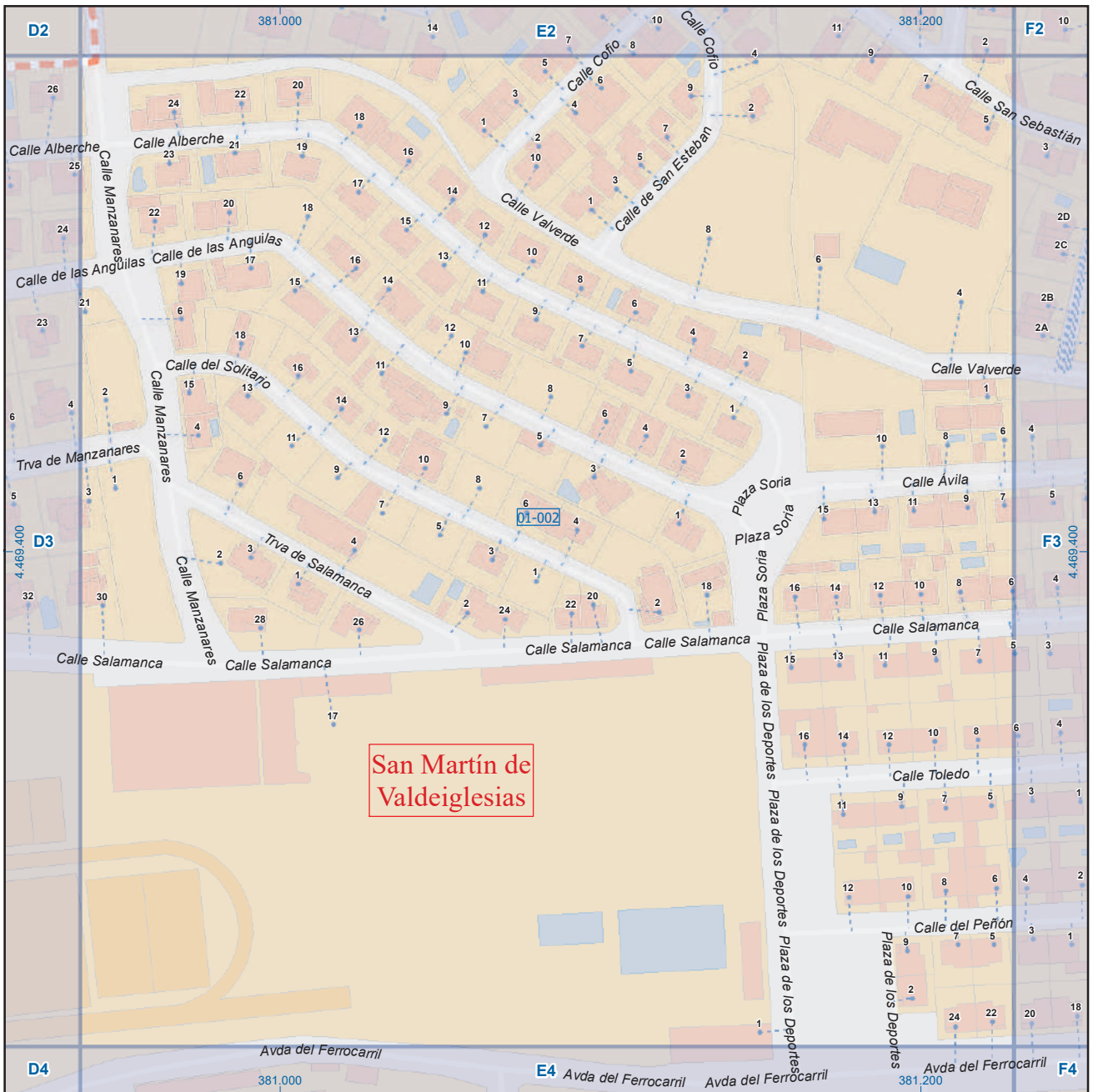


A1	B1	C1	D1	E1	F1	G1	H1
A2	B2	C2	D2	E2	F2	G2	H2
A3	B3	C3	D3	E3	F3	G3	H3
A4	B4	C4	D4	E4	F4	G4	H4
A5	B5	C5	D5	E5	F5	G5	H5
A6	B6	C6	D6	E6	F6	G6	H6

San Martín de Valdeiglesias

Legenda

- Meco: perímetro y nombre de núcleo de población
- 01-002: límite municipal; sección censal
- A-6, M-608: autopistas y autovías; carreteras principales
- M-604, M-618: carreteras secundarias; otras carreteras
- Sanidad; ayuntamiento; estación cercanías
- Línea de ferrocarril; línea de metro ligero
- Boca de metro; estación metro ligero
- Paseillos; número de portal
- Calle
- Calles; parroquias

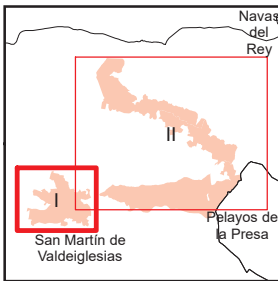
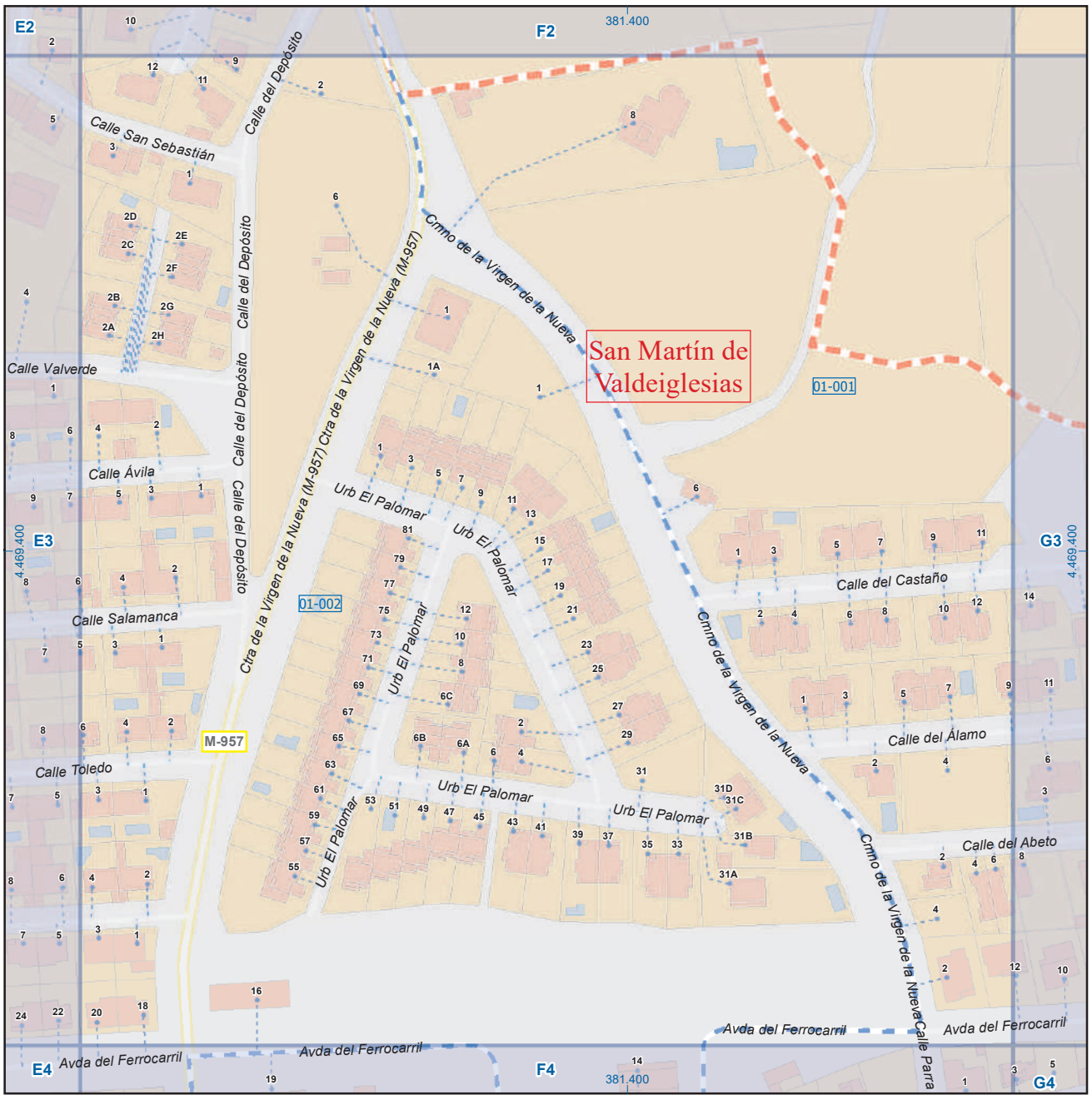


A1	B1	C1	D1	E1	F1	G1	H1
A2	B2	C2	D2	E2	F2	G2	H2
A3	B3	C3	D3	E3	F3	G3	H3
A4	B4	C4	D4	E4	F4	G4	H4
A5	B5	C5	D5	E5	F5	G5	H5
A6	B6	C6	D6	E6	F6	G6	H6

San Martín de Valdeiglesias

Leyenda

- Meco: perímetro y nombre de núcleo de población
- 01-002: límite municipal; sección censal
- A-6, M-608: autopistas y autovías; carreteras principales
- M-604, M-618: carreteras secundarias; otras carreteras
- Sanidad; ayuntamiento; estación cercanías
- Línea de ferrocarril; línea de metro ligero
- Boca de metro; estación metro ligero
- Paseillos; número de portal
- Calle; parroquias

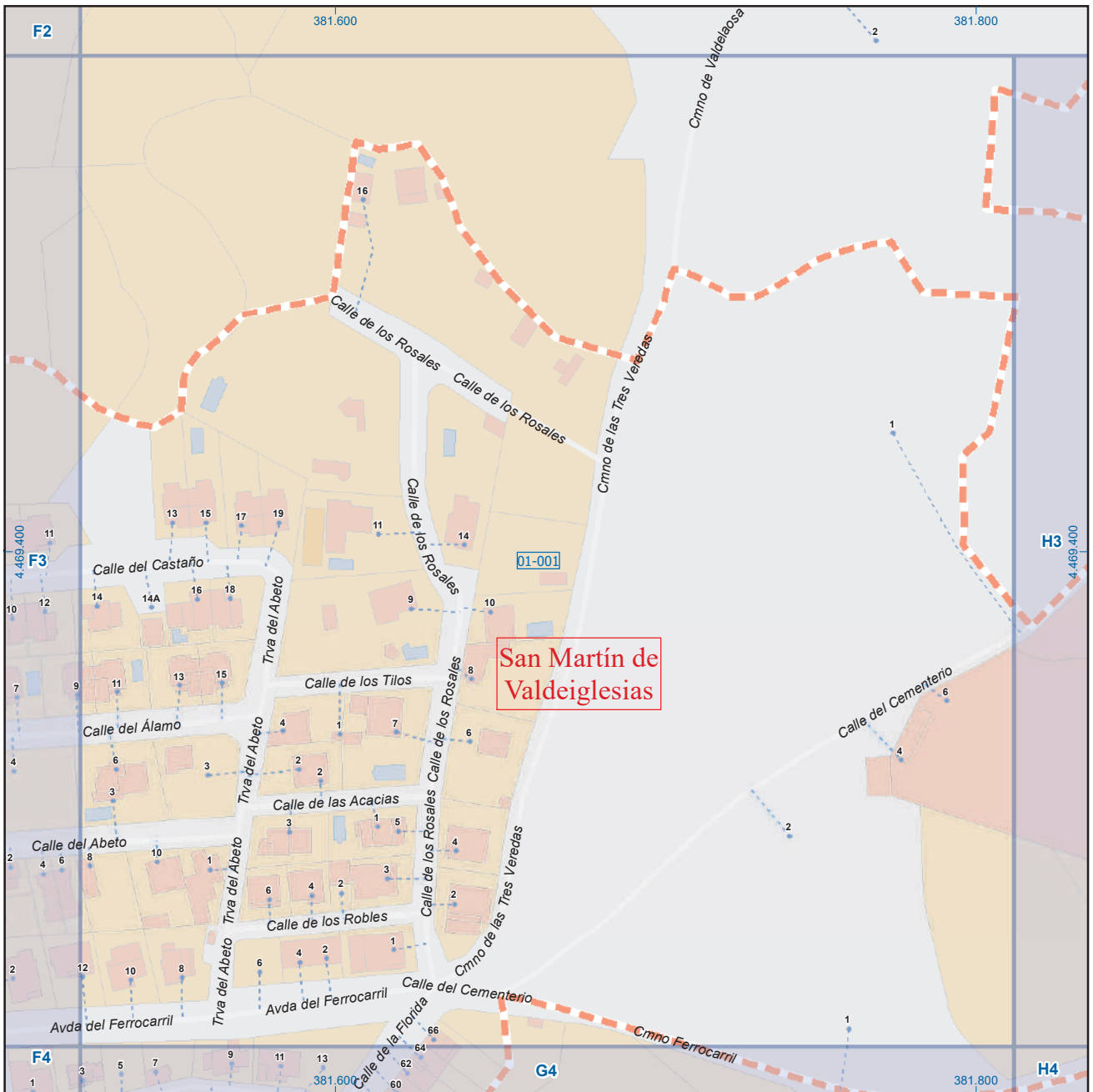


A1	B1	C1	D1	E1	F1	G1	H1
A2	B2	C2	D2	E2	F2	G2	H2
A3	B3	C3	D3	E3	F3	G3	H3
A4	B4	C4	D4	E4	F4	G4	H4
A5	B5	C5	D5	E5	F5	G5	H5
A6	B6	C6	D6	E6	F6	G6	H6

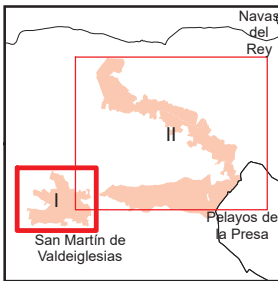
San Martín de Valdeiglesias

Leyenda

- Meco: perímetro y nombre de núcleo de población
- 01-002: límite municipal; sección censal
- A-6, M-608: autopistas y autovías; carreteras principales
- M-604, M-618: carreteras secundarias; otras carreteras
- Sanidad; ayuntamiento; estación cercanías
- Línea de ferrocarril; línea de metro ligero
- Boca de metro; estación metro ligero
- Paseillos; número de portal
- Calle; parroquias



San Martín de Valdeiglesias

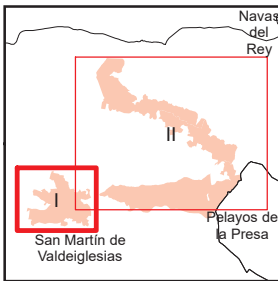
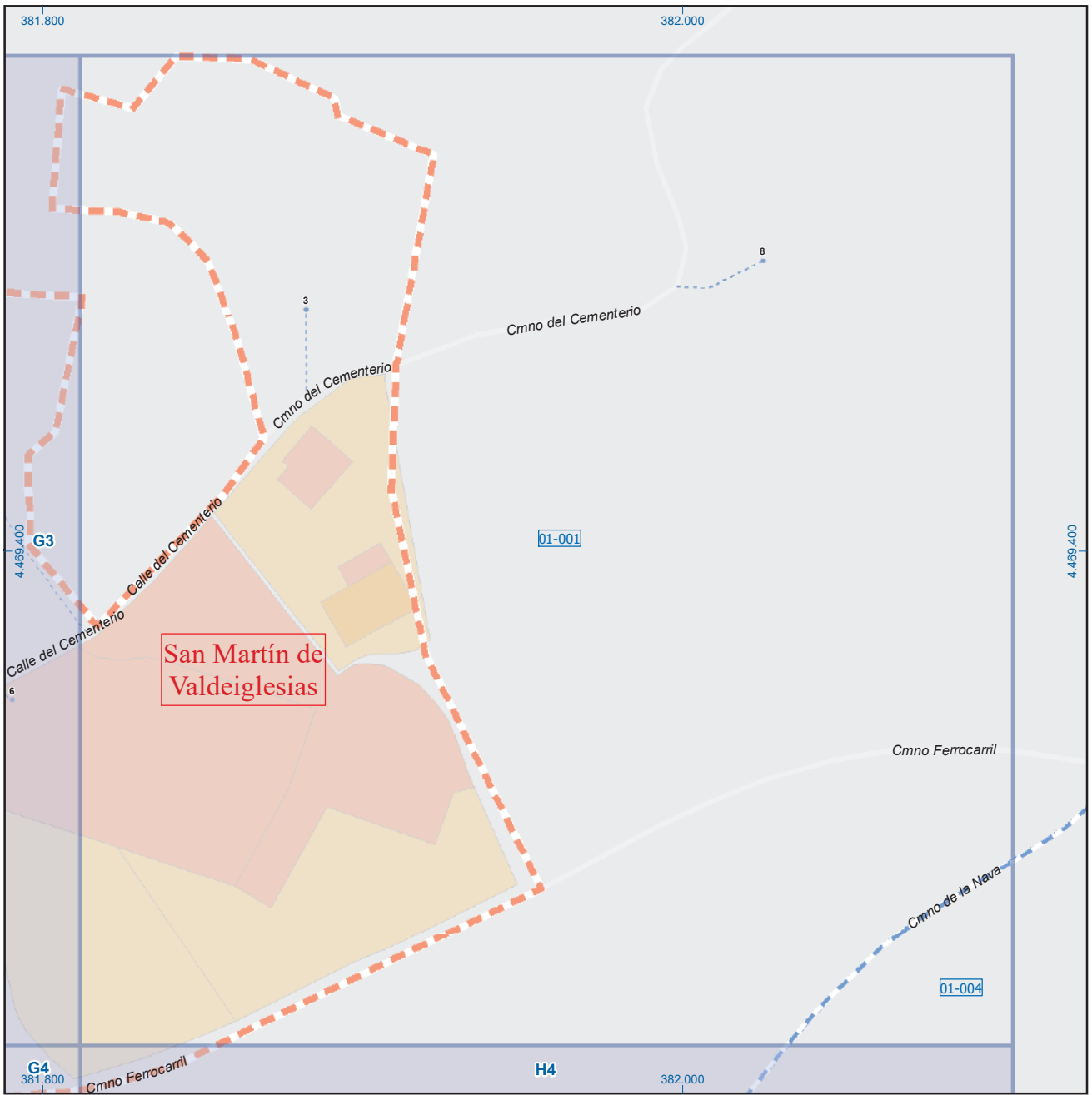


A1	B1	C1	D1	E1	F1	G1	H1
A2	B2	C2	D2	E2	F2	G2	H2
A3	B3	C3	D3	E3	F3	G3	H3
A4	B4	C4	D4	E4	F4	G4	H4
A5	B5	C5	D5	E5	F5	G5	H5
A6	B6	C6	D6	E6	F6	G6	H6

San Martín de Valdeiglesias

Leyenda

- Meco: perímetro y nombre de núcleo de población
- 01-001: límite municipal; sección censal
- A-6, M-608: autopistas y autovías; carreteras principales
- M-604, M-618: carreteras secundarias; otras carreteras
- Sanidad; ayuntamiento; estación cercanías
- Línea de ferrocarril; línea de metro ligero
- Boca de metro; estación metro ligero
- Paseillos; número de portal
- Calle
- Calles; parroquias

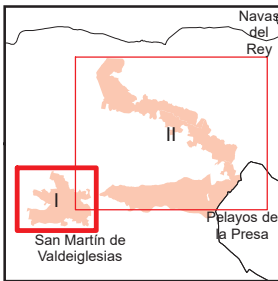
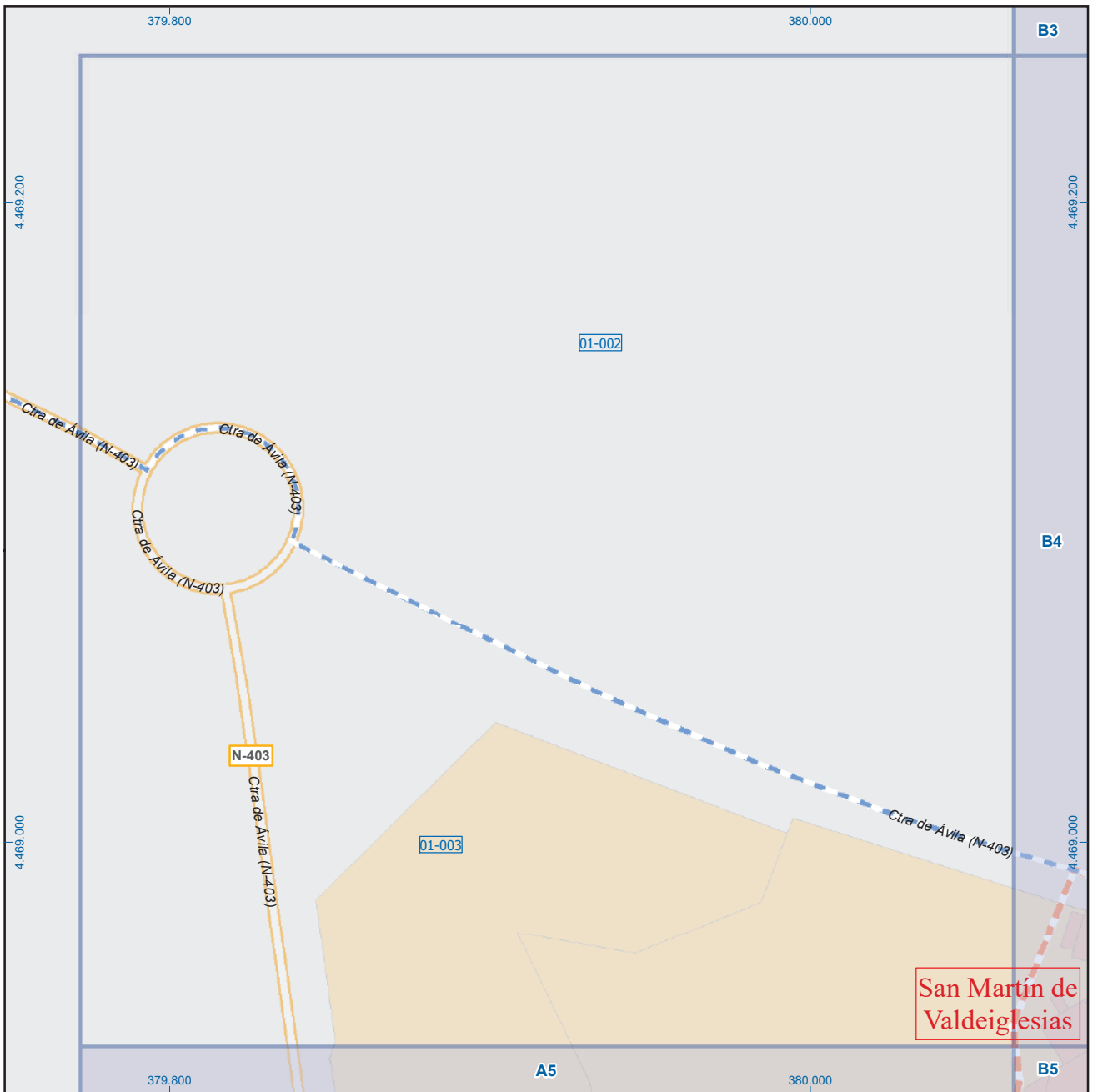


A1	B1	C1	D1	E1	F1	G1	H1
A2	B2	C2	D2	E2	F2	G2	H2
A3	B3	C3	D3	E3	F3	G3	H3
A4	B4	C4	D4	E4	F4	G4	H4
A5	B5	C5	D5	E5	F5	G5	H5
A6	B6	C6	D6	E6	F6	G6	H6

San Martín de Valleiglesias

Leyenda

- Meco: perímetro y nombre de núcleo de población
- 01-002: límite municipal; sección censal
- A-6, M-608: autopistas y autovías; carreteras principales
- M-604, M-618: carreteras secundarias; otras carreteras
- Sanidad; ayuntamiento; estación cercanías
- Línea de ferrocarril; línea de metro ligero
- Boca de metro; estación metro ligero
- Paseillos; número de portal
- Calle: calles; parroquias



San Martín de Valdeiglesias

Leyenda



A1	B1	C1	D1	E1	F1	G1	H1
A2	B2	C2	D2	E2	F2	G2	H2
A3	B3	C3	D3	E3	F3	G3	H3
A4	B4	C4	D4	E4	F4	G4	H4
A5	B5	C5	D5	E5	F5	G5	H5
A6	B6	C6	D6	E6	F6	G6	H6

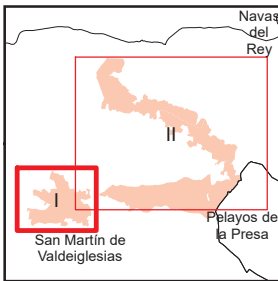
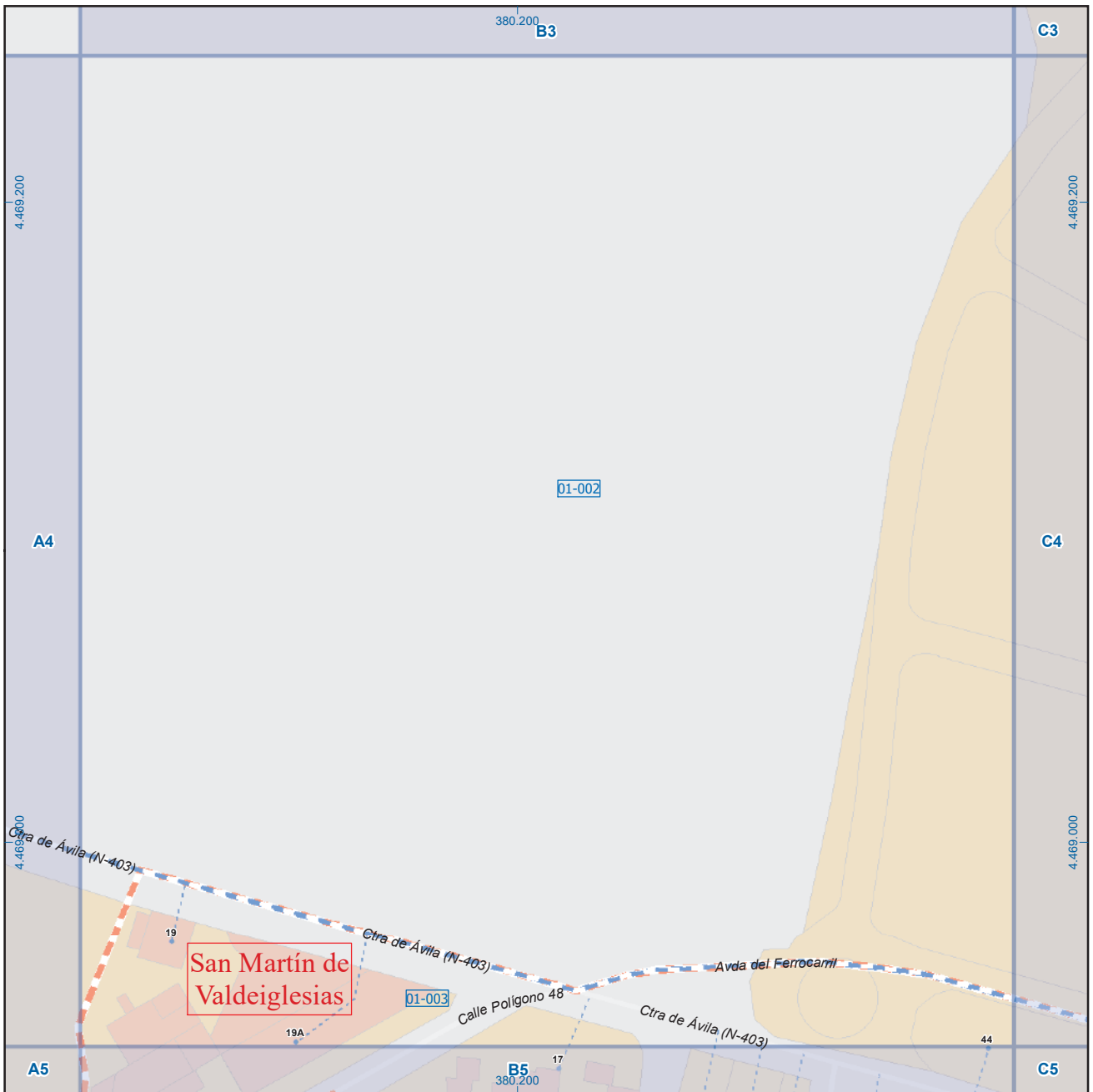


Dirección General de Economía
CONSEJERÍA DE ECONOMÍA,
HACIENDA Y EMPLEO



ESCALA GRÁFICA

Mapa I - A4

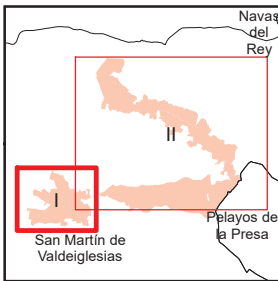
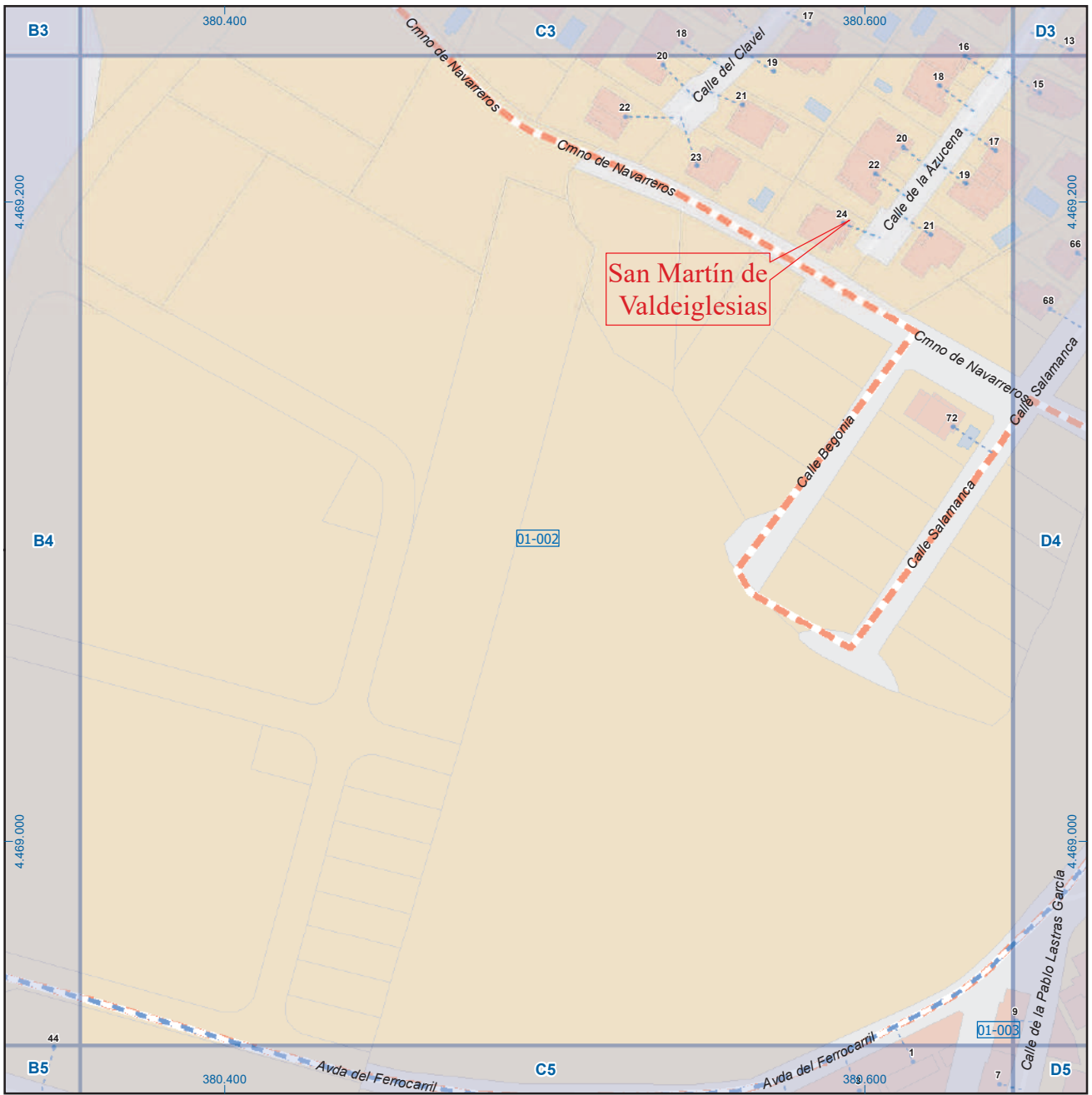


A1	B1	C1	D1	E1	F1	G1	H1
A2	B2	C2	D2	E2	F2	G2	H2
A3	B3	C3	D3	E3	F3	G3	H3
A4	B4	C4	D4	E4	F4	G4	H4
A5	B5	C5	D5	E5	F5	G5	H5
A6	B6	C6	D6	E6	F6	G6	H6

San Martín de Valdeiglesias

Leyenda

- Meco: perímetro y nombre de núcleo de población
- 01-002: límite municipal; sección censal
- A-6, M-608: autopistas y autovías; carreteras principales
- M-604, M-618: carreteras secundarias; otras carreteras
- Sanidad; ayuntamiento; estación cercanías
- Línea de ferrocarril; línea de metro ligero
- Boca de metro; estación metro ligero
- Paseillos; número de portal
- Calle
- Calles; parroquias

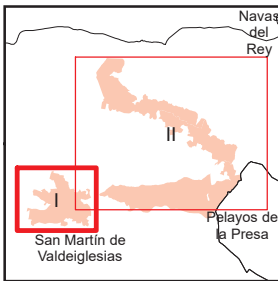
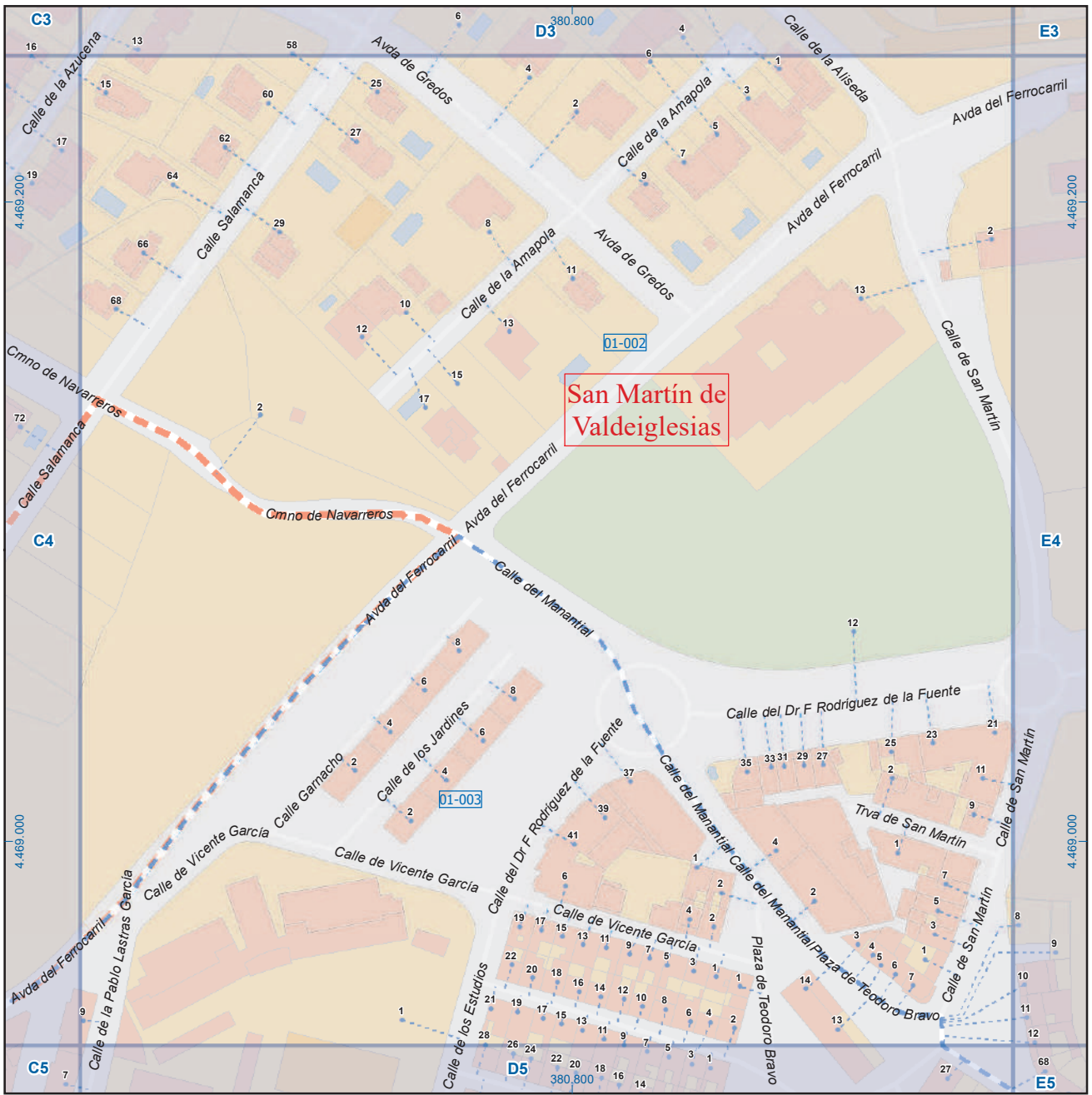


A1	B1	C1	D1	E1	F1	G1	H1
A2	B2	C2	D2	E2	F2	G2	H2
A3	B3	C3	D3	E3	F3	G3	H3
A4	B4	C4	D4	E4	F4	G4	H4
A5	B5	C5	D5	E5	F5	G5	H5
A6	B6	C6	D6	E6	F6	G6	H6

San Martín de Valdeiglesias

Leyenda

- Meco: perímetro y nombre de núcleo de población
- 01-002: límite municipal; sección censal
- A-6, M-608: autopistas y autovías; carreteras principales
- M-604, M-618: carreteras secundarias; otras carreteras
- Sanidad; ayuntamiento; estación cercanías
- Línea de ferrocarril; línea de metro ligero
- Boca de metro; estación metro ligero
- Paseillos; número de portal
- Calle
- Calles; parroquias

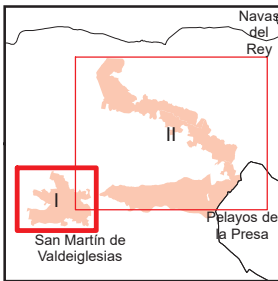
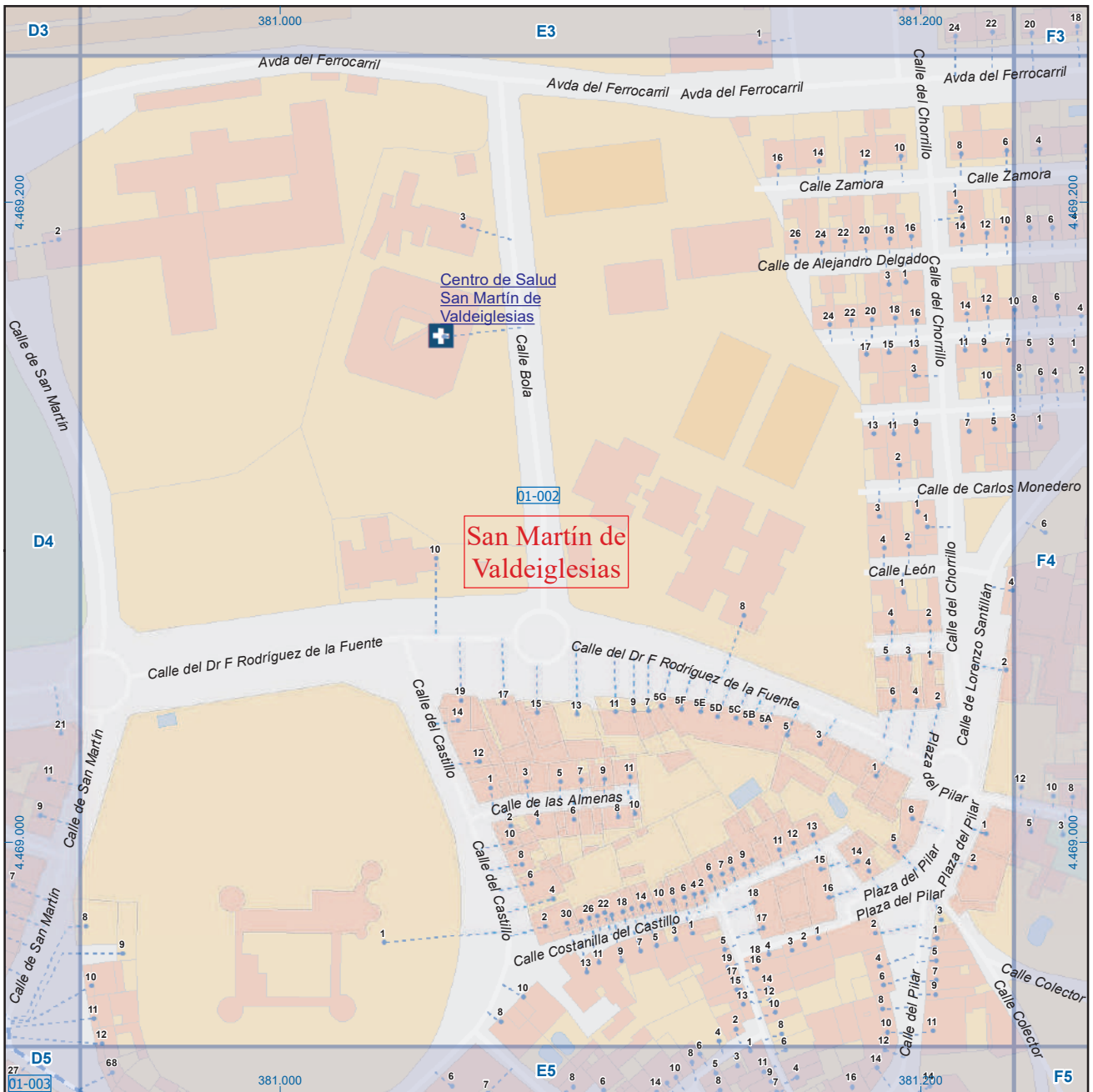


A1	B1	C1	D1	E1	F1	G1	H1
A2	B2	C2	D2	E2	F2	G2	H2
A3	B3	C3	D3	E3	F3	G3	H3
A4	B4	C4	D4	E4	F4	G4	H4
A5	B5	C5	D5	E5	F5	G5	H5
A6	B6	C6	D6	E6	F6	G6	H6

San Martín de Valleiglesias

Leyenda

- Meco: perímetro y nombre de núcleo de población
- 01-002: límite municipal; sección censal
- A-6, M-608: autopistas y autovías; carreteras principales
- M-604, M-618: carreteras secundarias; otras carreteras
- Sanidad; ayuntamiento; estación cercanías
- Línea de ferrocarril; línea de metro ligero
- Boca de metro; estación metro ligero
- Paseillos; número de portal
- Calle
- Calles; parroquias

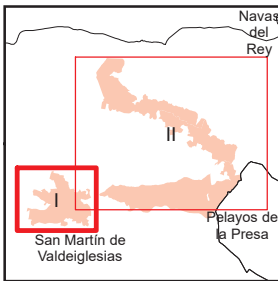
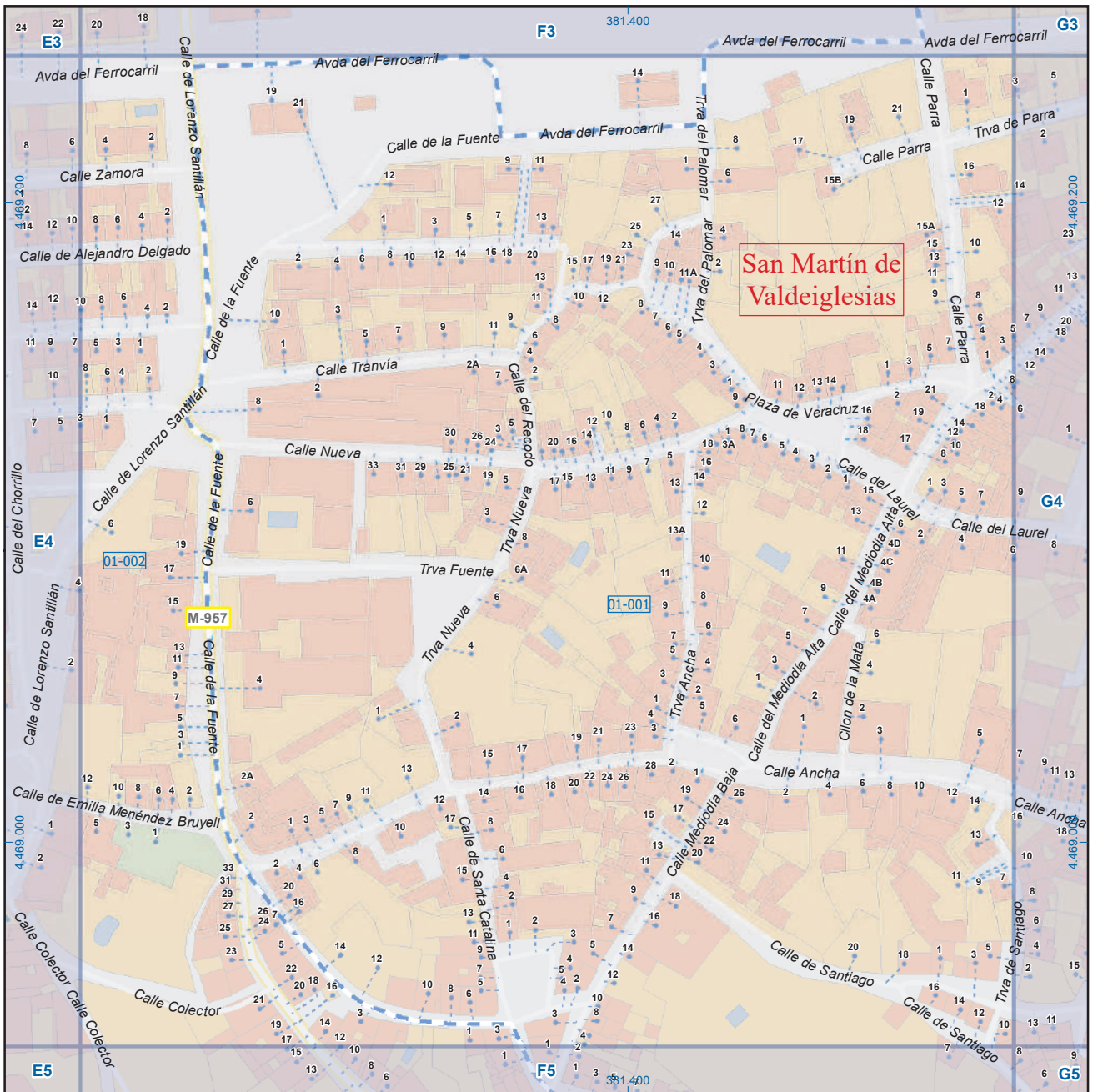


A1	B1	C1	D1	E1	F1	G1	H1
A2	B2	C2	D2	E2	F2	G2	H2
A3	B3	C3	D3	E3	F3	G3	H3
A4	B4	C4	D4	E4	F4	G4	H4
A5	B5	C5	D5	E5	F5	G5	H5
A6	B6	C6	D6	E6	F6	G6	H6

San Martín de Valleiglesias

Legenda

- Meco: perímetro y nombre de núcleo de población
- 01-002: límite municipal; sección censal
- A-6, M-608: autopistas y autovías; carreteras principales
- M-604, M-618: carreteras secundarias; otras carreteras
- +: sanidad; ayuntamiento; estación cercanías
- Ferrocarril y Metro ligero: línea de ferrocarril; línea de metro ligero
- M: boca de metro; estación metro ligero
- 1: paseillos; número de portal
- Calle: calles; parroquias

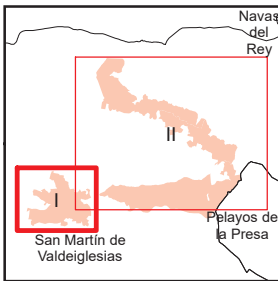


A1	B1	C1	D1	E1	F1	G1	H1
A2	B2	C2	D2	E2	F2	G2	H2
A3	B3	C3	D3	E3	F3	G3	H3
A4	B4	C4	D4	E4	F4	G4	H4
A5	B5	C5	D5	E5	F5	G5	H5
A6	B6	C6	D6	E6	F6	G6	H6

San Martín de Valdeiglesias

Legenda

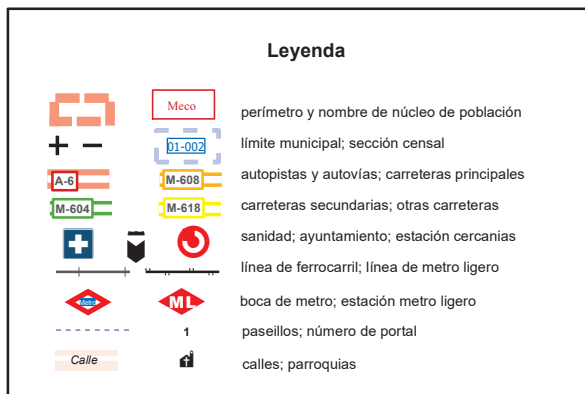
- Meco perimetro y nombre de núcleo de población
- 01-002 límite municipal; sección censal
- A-6 M-608 autopistas y autovías; carreteras principales
- M-604 M-618 carreteras secundarias; otras carreteras
- Sanidad; ayuntamiento; estación cercanías
- Línea de ferrocarril; línea de metro ligero
- Boca de metro; estación metro ligero
- 1 paseillos; número de portal
- Calle calles; parroquias



A1	B1	C1	D1	E1	F1	G1	H1
A2	B2	C2	D2	E2	F2	G2	H2
A3	B3	C3	D3	E3	F3	G3	H3
A4	B4	C4	D4	E4	F4	G4	H4
A5	B5	C5	D5	E5	F5	G5	H5
A6	B6	C6	D6	E6	F6	G6	H6

San Martín de Valdeiglesias

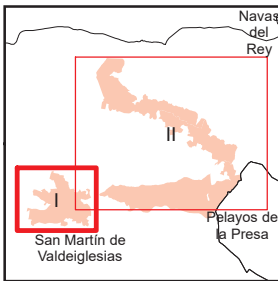
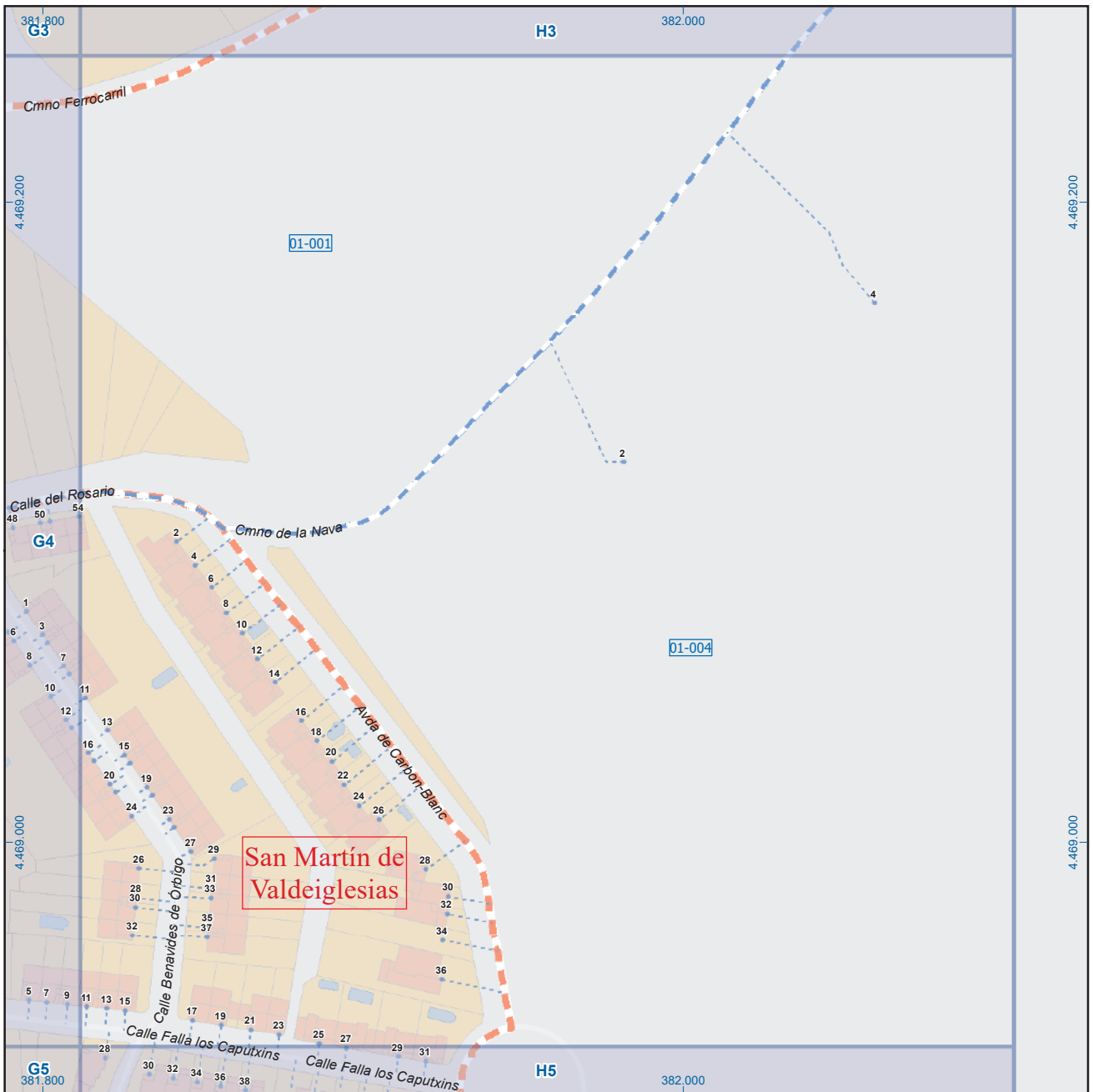
Leyenda



Dirección General de Economía
CONSEJERÍA DE ECONOMÍA,
HACIENDA Y EMPLEO



Mapa I - G4

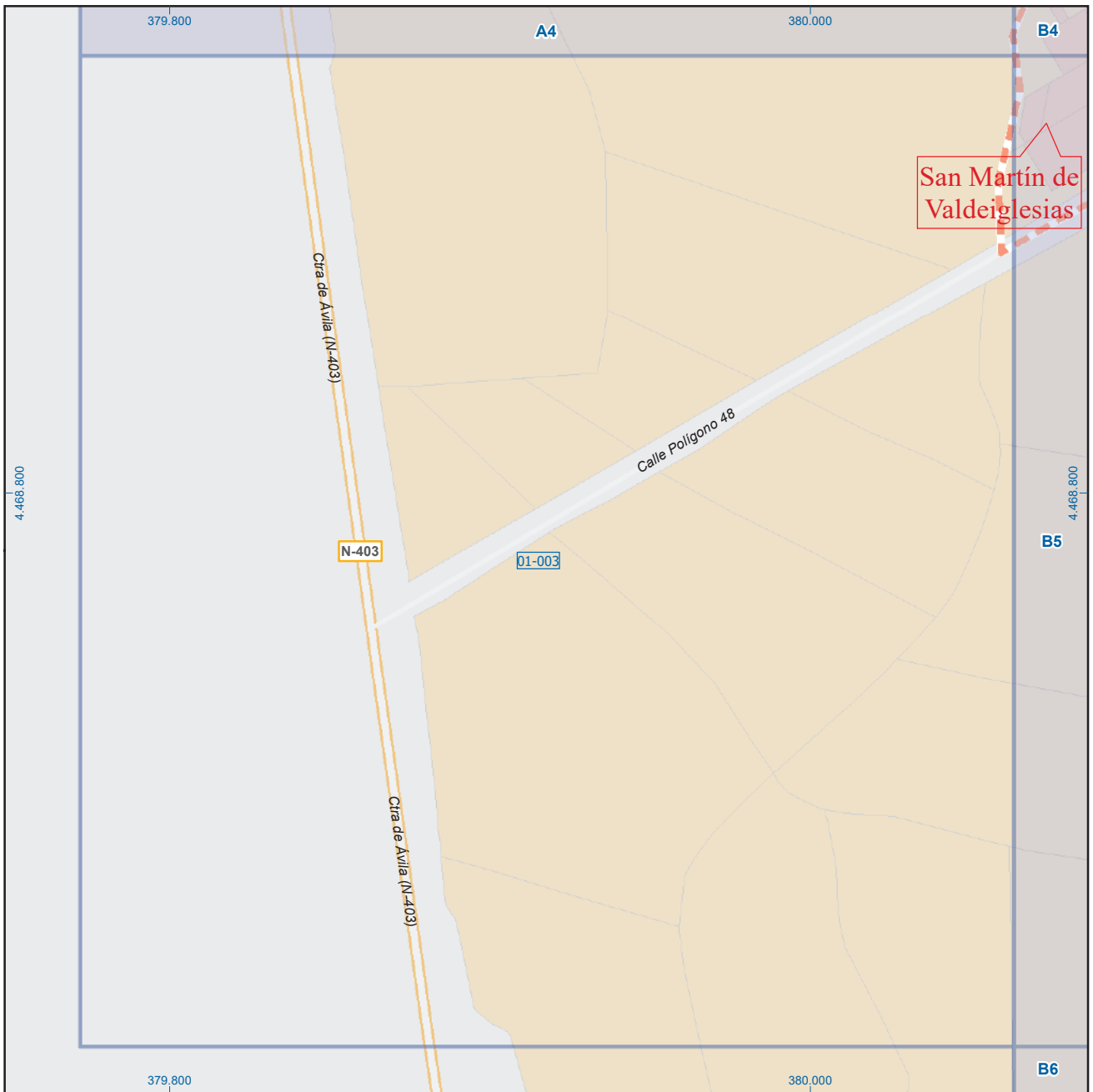


A1	B1	C1	D1	E1	F1	G1	H1
A2	B2	C2	D2	E2	F2	G2	H2
A3	B3	C3	D3	E3	F3	G3	H3
A4	B4	C4	D4	E4	F4	G4	H4
A5	B5	C5	D5	E5	F5	G5	H5
A6	B6	C6	D6	E6	F6	G6	H6

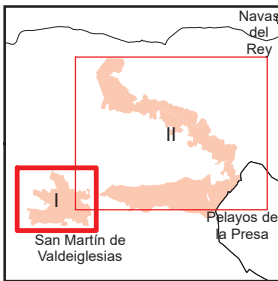
San Martín de Valleiglesias

Leyenda

- Meco: perímetro y nombre de núcleo de población
- 01-002: límite municipal; sección censal
- A-6, M-608: autopistas y autovías; carreteras principales
- M-604, M-618: carreteras secundarias; otras carreteras
- Sanidad; ayuntamiento; estación cercanías
- Línea de ferrocarril; línea de metro ligero
- Boca de metro; estación metro ligero
- Paseillos; número de portal
- Calle
- Calles; parroquias



San Martín de Valdeiglesias



A1	B1	C1	D1	E1	F1	G1	H1
A2	B2	C2	D2	E2	F2	G2	H2
A3	B3	C3	D3	E3	F3	G3	H3
A4	B4	C4	D4	E4	F4	G4	H4
A5	B5	C5	D5	E5	F5	G5	H5
A6	B6	C6	D6	E6	F6	G6	H6

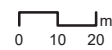
San Martín de Valdeiglesias

Leyenda

- Meco perímetro y nombre de núcleo de población
- D1-002 límite municipal; sección censal
- A-6 M-608 autopistas y autovías; carreteras principales
- M-604 M-618 carreteras secundarias; otras carreteras
- Sanidad; ayuntamiento; estación cercanías
- Línea de ferrocarril; línea de metro ligero
- Boca de metro; estación metro ligero
- Paseillos; número de portal
- Calle
- Calles; parroquias

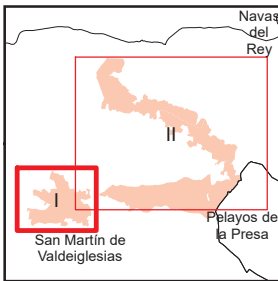
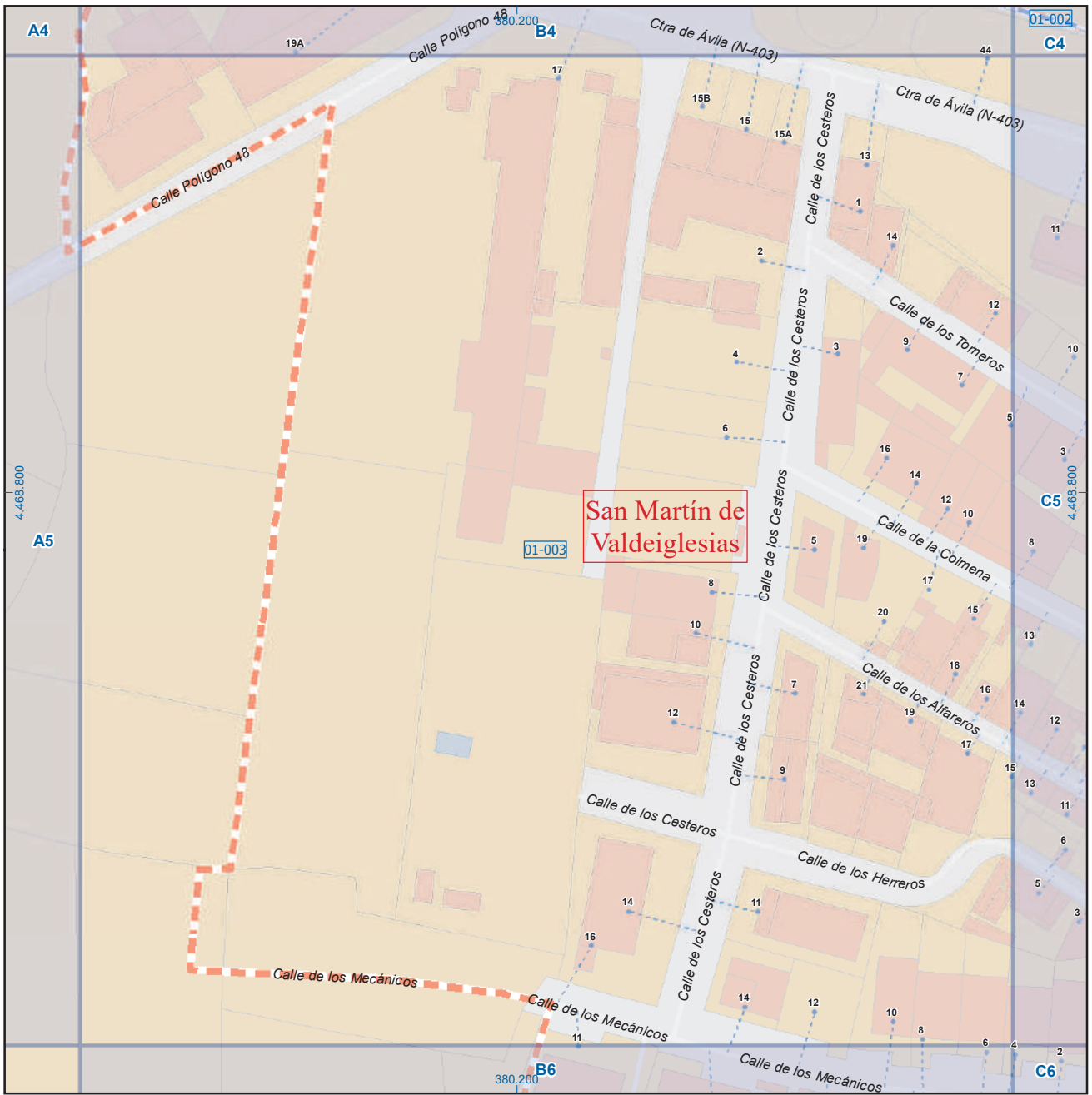


Dirección General de Economía
CONSEJERÍA DE ECONOMÍA,
HACIENDA Y EMPLEO



ESCALA GRÁFICA

Mapa I - A5

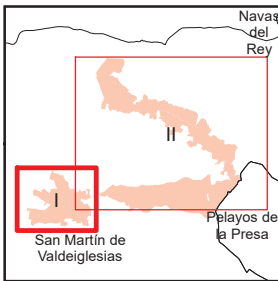
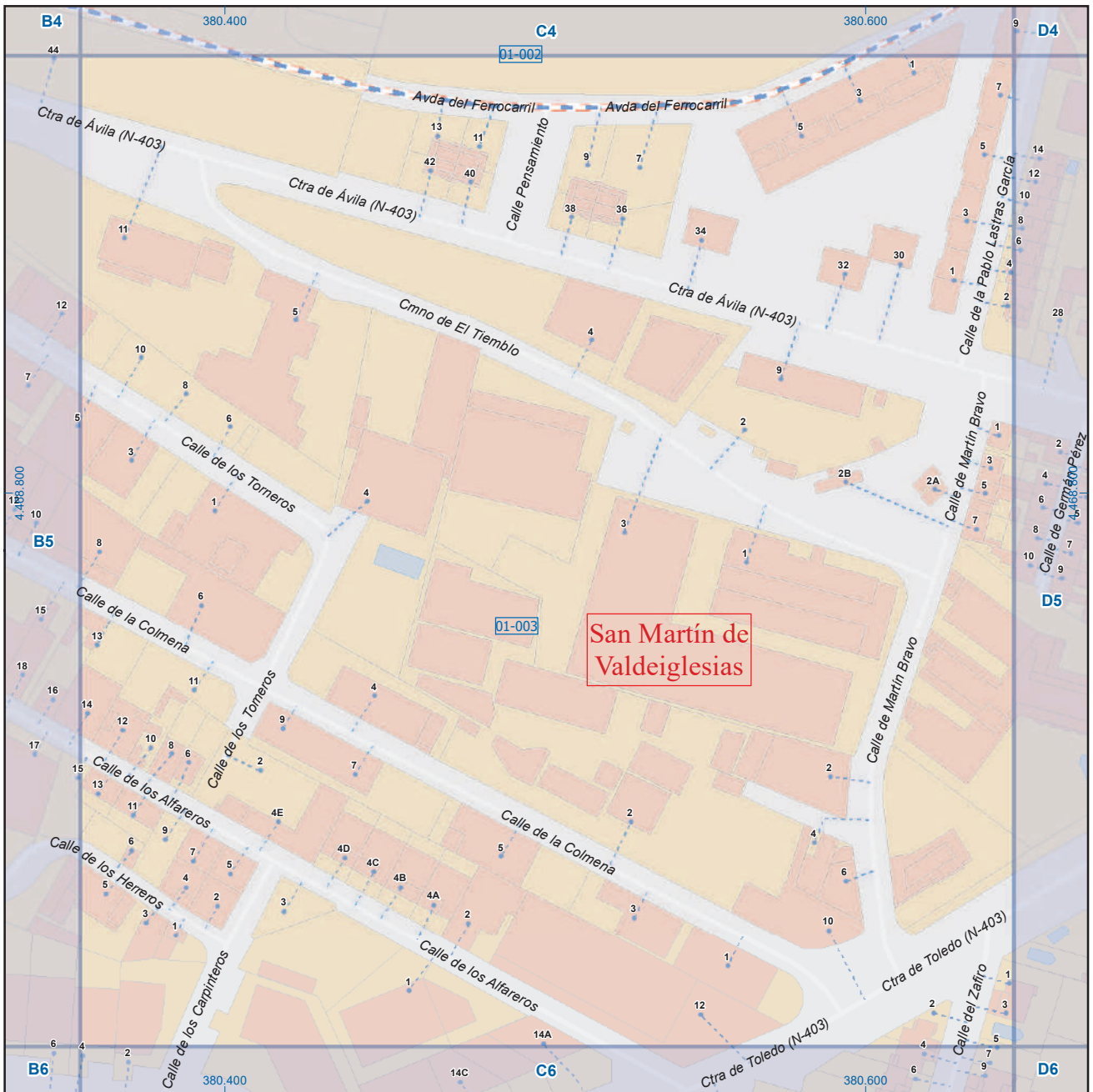


A1	B1	C1	D1	E1	F1	G1	H1
A2	B2	C2	D2	E2	F2	G2	H2
A3	B3	C3	D3	E3	F3	G3	H3
A4	B4	C4	D4	E4	F4	G4	H4
A5	B5	C5	D5	E5	F5	G5	H5
A6	B6	C6	D6	E6	F6	G6	H6

San Martín de Valdeiglesias

Leyenda

- Meco: perímetro y nombre de núcleo de población
- 01-002: límite municipal; sección censal
- A-6, M-608: autopistas y autovías; carreteras principales
- M-604, M-618: carreteras secundarias; otras carreteras
- Sanidad; ayuntamiento; estación cercanías
- Línea de ferrocarril; línea de metro ligero
- Boca de metro; estación metro ligero
- Paseillos; número de portal
- Calle
- Calles; parroquias

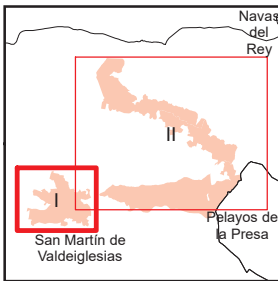
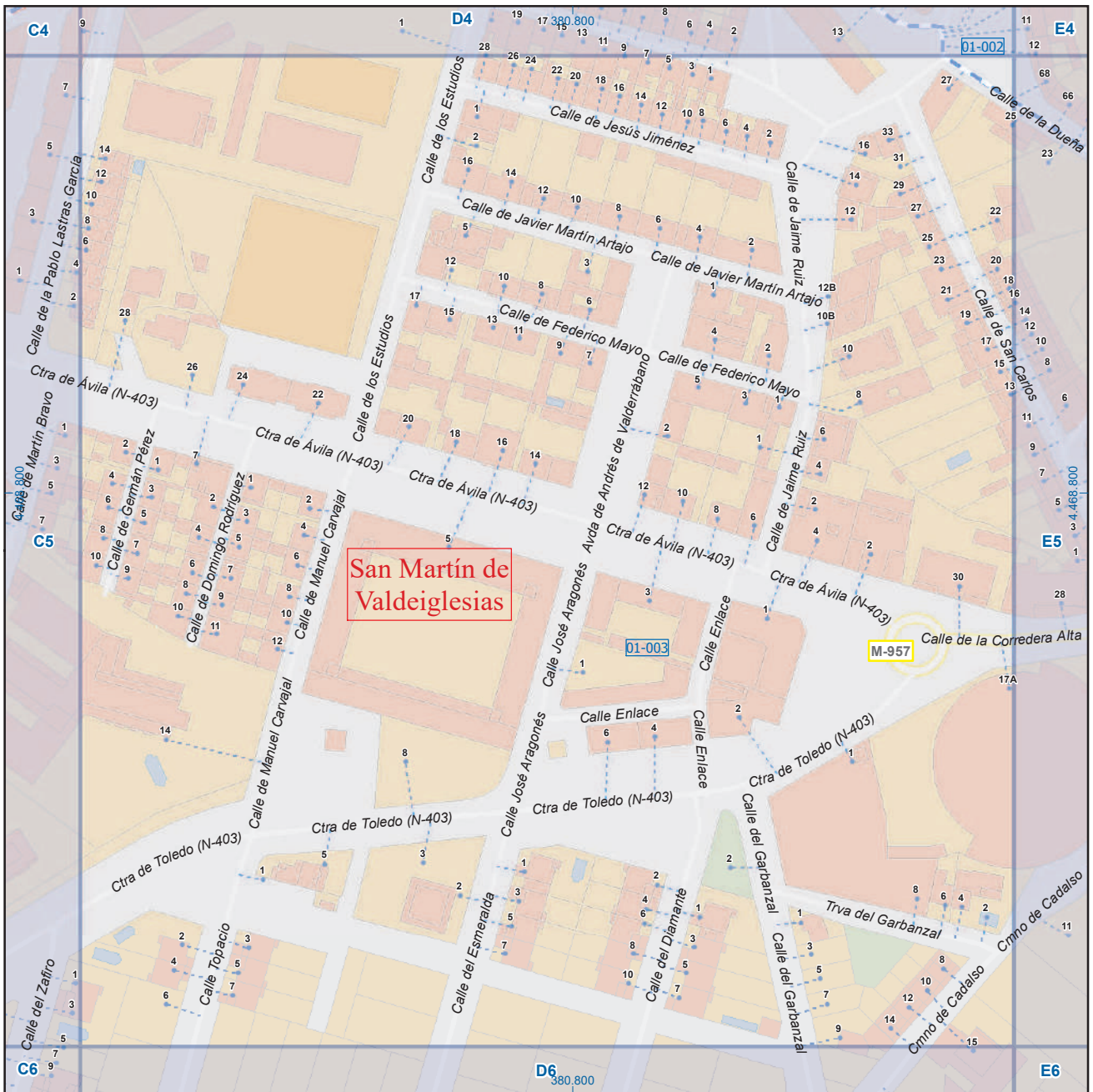


A1	B1	C1	D1	E1	F1	G1	H1
A2	B2	C2	D2	E2	F2	G2	H2
A3	B3	C3	D3	E3	F3	G3	H3
A4	B4	C4	D4	E4	F4	G4	H4
A5	B5	C5	D5	E5	F5	G5	H5
A6	B6	C6	D6	E6	F6	G6	H6

San Martín de Valdeiglesias

Leyenda

- Meco: perímetro y nombre de núcleo de población
- 01-002: límite municipal; sección censal
- A-6, M-608: autopistas y autovías; carreteras principales
- M-604, M-618: carreteras secundarias; otras carreteras
- Sanidad; ayuntamiento; estación cercanías
- Línea de ferrocarril; línea de metro ligero
- Boca de metro; estación metro ligero
- Paseillos; número de portal
- Calle; parroquias



A1	B1	C1	D1	E1	F1	G1	H1
A2	B2	C2	D2	E2	F2	G2	H2
A3	B3	C3	D3	E3	F3	G3	H3
A4	B4	C4	D4	E4	F4	G4	H4
A5	B5	C5	D5	E5	F5	G5	H5
A6	B6	C6	D6	E6	F6	G6	H6

San Martín de Valdeiglesias

Legenda

- Meco: perímetro y nombre de núcleo de población
- 01-002: límite municipal; sección censal
- A-6, M-608: autopistas y autovías; carreteras principales
- M-604, M-618: carreteras secundarias; otras carreteras
- Sanidad; ayuntamiento; estación cercanías
- Línea de ferrocarril; línea de metro ligero
- Boca de metro; estación metro ligero
- Paseillos; número de portal
- Calle: calles; parroquias

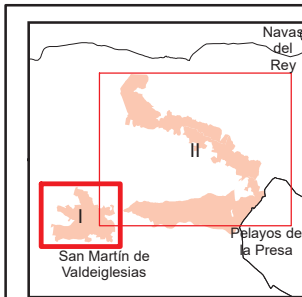
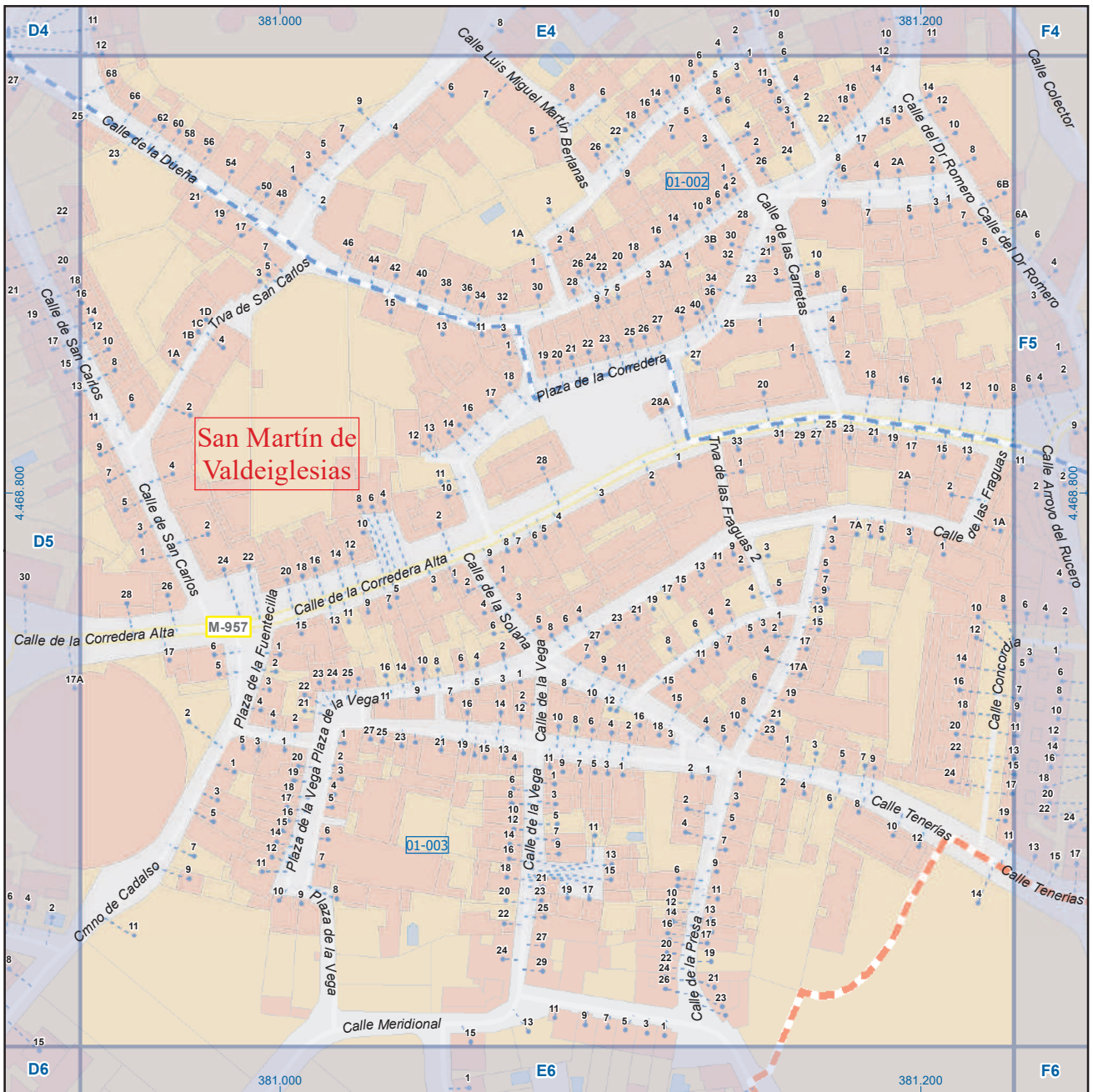


Dirección General de Economía
CONSEJERÍA DE ECONOMÍA,
HACIENDA Y EMPLEO



ESCALA GRÁFICA

Mapa I - D5

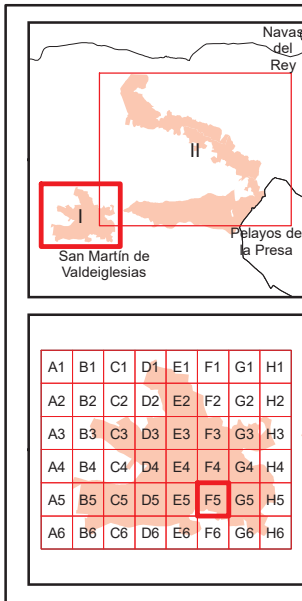


A1	B1	C1	D1	E1	F1	G1	H1
A2	B2	C2	D2	E2	F2	G2	H2
A3	B3	C3	D3	E3	F3	G3	H3
A4	B4	C4	D4	E4	F4	G4	H4
A5	B5	C5	D5	E5	F5	G5	H5
A6	B6	C6	D6	E6	F6	G6	H6

San Martín de Valdeiglesias

Leyenda

- Meco perimetro y nombre de núcleo de población
- 01-002 límite municipal; sección censal
- A-6 M-608 autopistas y autovías; carreteras principales
- M-604 M-618 carreteras secundarias; otras carreteras
- Sanidad; ayuntamiento; estación cercanías
- Línea de ferrocarril; línea de metro ligero
- Boca de metro; estación metro ligero
- Paseillos; número de portal
- Calle
- Calles; parroquias



San Martín de Valleiglesias

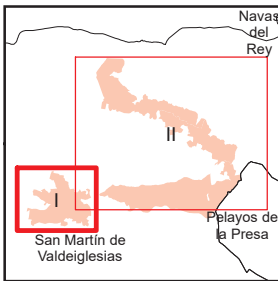
Legenda

- Meco: perímetro y nombre de núcleo de población
- 01-002: límite municipal; sección censal
- A-6, M-608: autopistas y autovías; carreteras principales
- M-604, M-618: carreteras secundarias; otras carreteras
- Sanidad; ayuntamiento; estación cercanías
- Línea de ferrocarril; línea de metro ligero
- Boca de metro; estación metro ligero
- Paseillos; número de portal
- Calle
- Calles; parroquias

Dirección General de Economía
CONSEJERÍA DE ECONOMÍA,
HACIENDA Y EMPLEO



Mapa I - F5



A1	B1	C1	D1	E1	F1	G1	H1
A2	B2	C2	D2	E2	F2	G2	H2
A3	B3	C3	D3	E3	F3	G3	H3
A4	B4	C4	D4	E4	F4	G4	H4
A5	B5	C5	D5	E5	F5	G5	H5
A6	B6	C6	D6	E6	F6	G6	H6

San Martín de Valdeiglesias

Leyenda

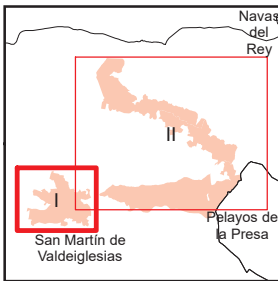
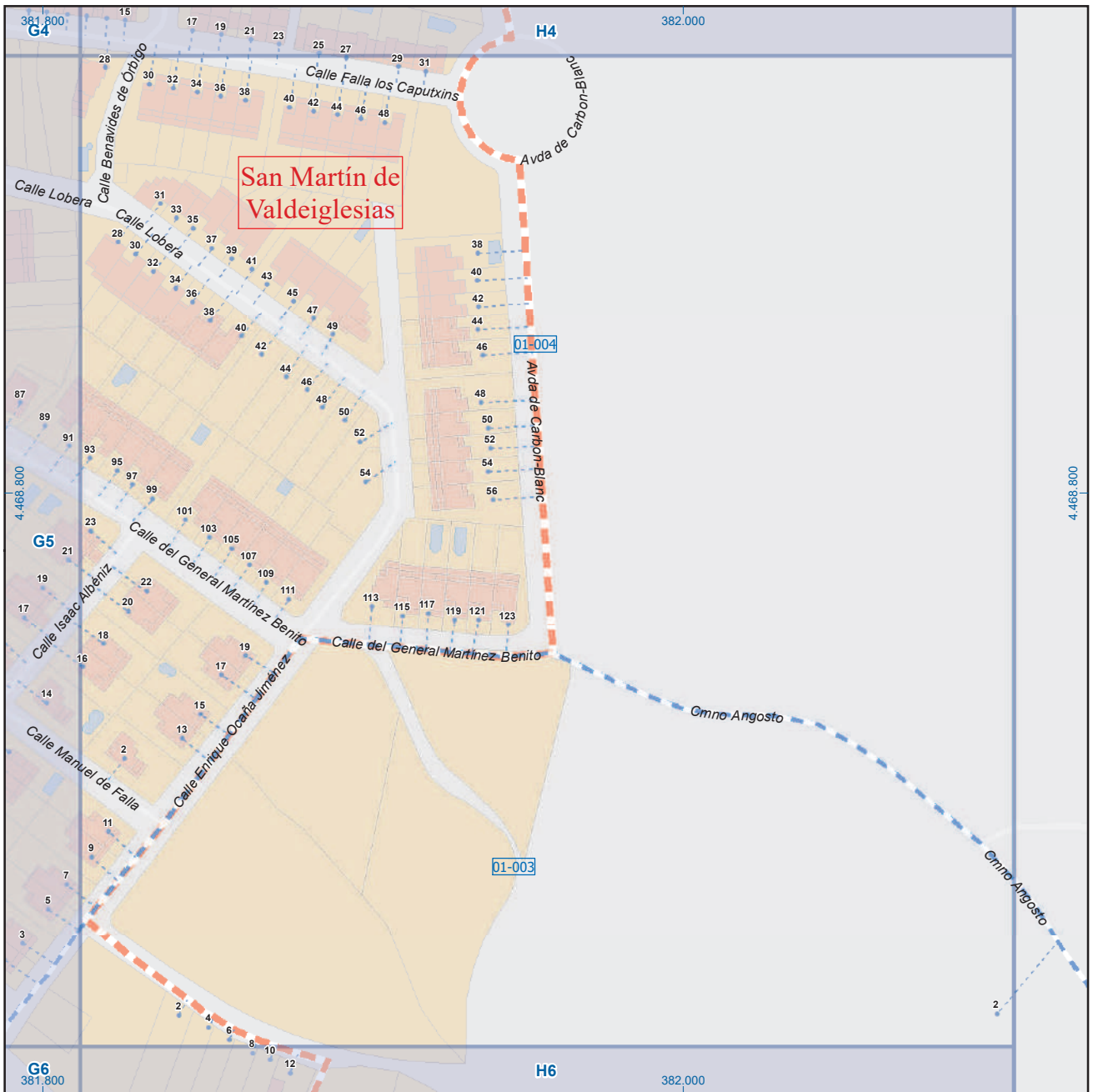
- Meco: perímetro y nombre de núcleo de población
- 01-002: límite municipal; sección censal
- A-6, M-608: autopistas y autovías; carreteras principales
- M-604, M-618: carreteras secundarias; otras carreteras
- Sanidad; ayuntamiento; estación cercanías
- Línea de ferrocarril; línea de metro ligero
- Boca de metro; estación metro ligero
- Paseillos; número de portal
- Calle
- Calles; parroquias



Dirección General de Economía
CONSEJERÍA DE ECONOMÍA,
HACIENDA Y EMPLEO



Mapa I - G5

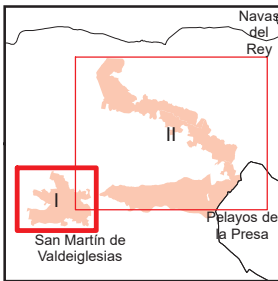
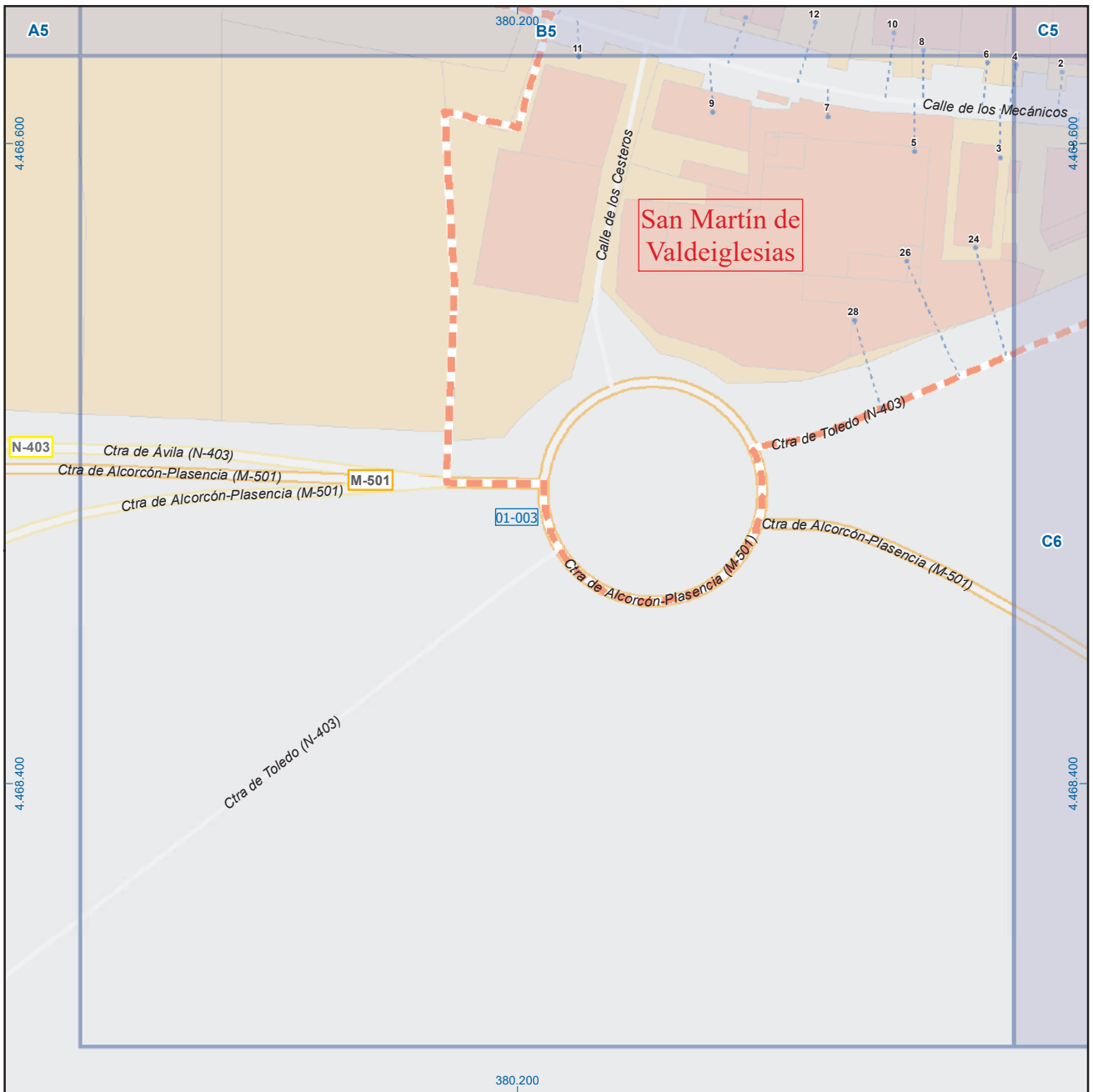


A1	B1	C1	D1	E1	F1	G1	H1
A2	B2	C2	D2	E2	F2	G2	H2
A3	B3	C3	D3	E3	F3	G3	H3
A4	B4	C4	D4	E4	F4	G4	H4
A5	B5	C5	D5	E5	F5	G5	H5
A6	B6	C6	D6	E6	F6	G6	H6

San Martín de Valdeiglesias

Leyenda

- Meco: perímetro y nombre de núcleo de población
- 01-002: límite municipal; sección censal
- A-6, M-608: autopistas y autovías; carreteras principales
- M-604, M-618: carreteras secundarias; otras carreteras
- Sanidad; ayuntamiento; estación cercanías
- Línea de ferrocarril; línea de metro ligero
- Boca de metro; estación metro ligero
- Paseillos; número de portal
- Calle
- Calles; parroquias

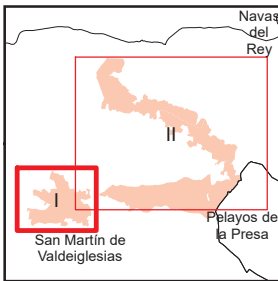
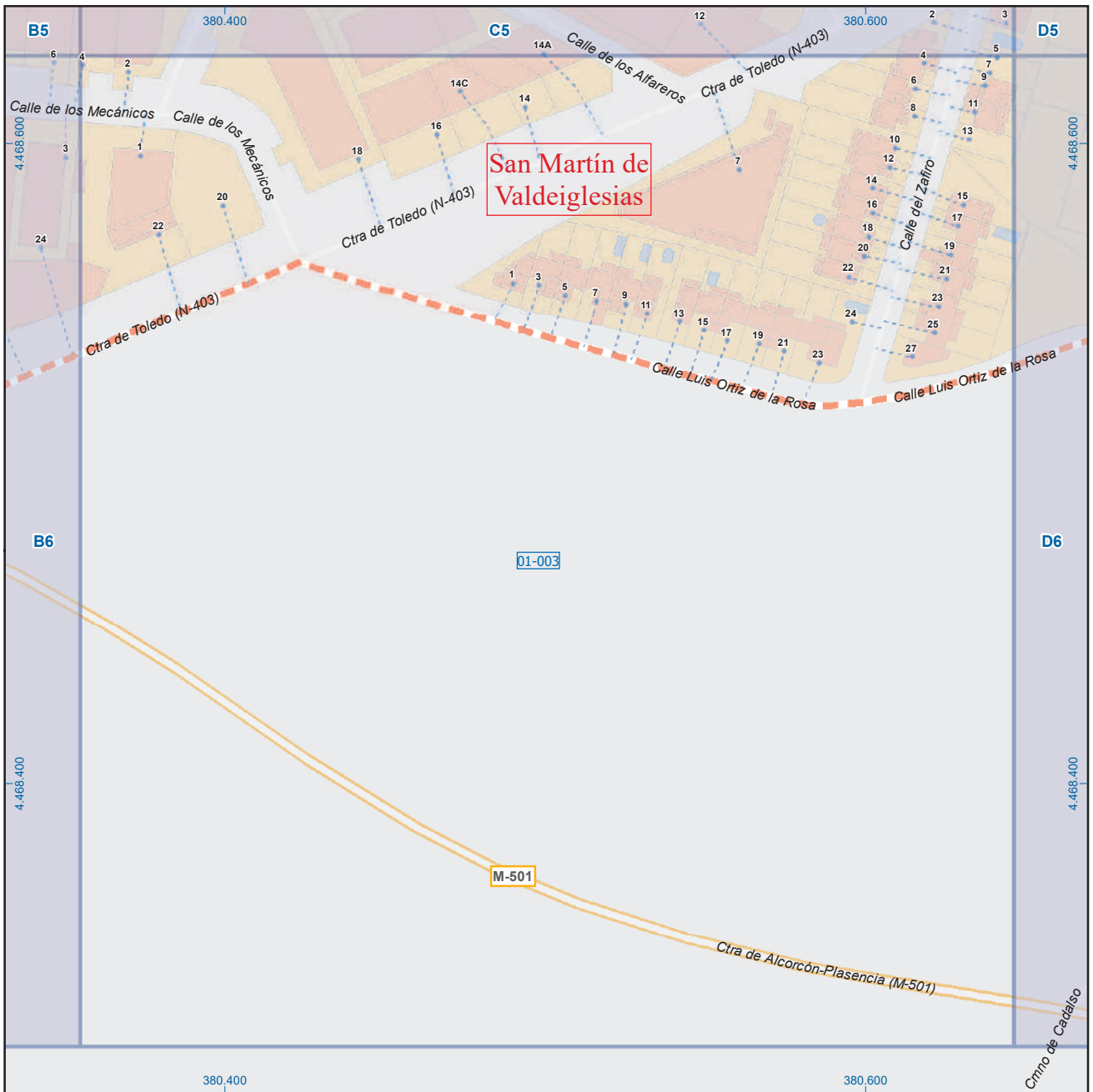


A1	B1	C1	D1	E1	F1	G1	H1
A2	B2	C2	D2	E2	F2	G2	H2
A3	B3	C3	D3	E3	F3	G3	H3
A4	B4	C4	D4	E4	F4	G4	H4
A5	B5	C5	D5	E5	F5	G5	H5
A6	B6	C6	D6	E6	F6	G6	H6

San Martín de Valdeiglesias

Leyenda

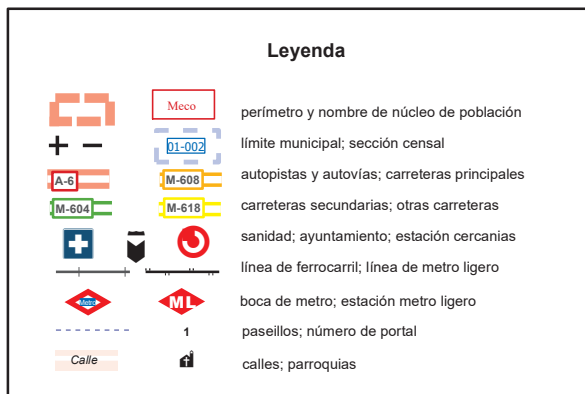
- Meco: perímetro y nombre de núcleo de población
- 01-002: límite municipal; sección censal
- A-6, M-608: autopistas y autovías; carreteras principales
- M-604, M-618: carreteras secundarias; otras carreteras
- Sanidad; ayuntamiento; estación cercanías
- Línea de ferrocarril; línea de metro ligero
- Boca de metro; estación metro ligero
- Paseillos; número de portal
- Calle: calles; parroquias



A1	B1	C1	D1	E1	F1	G1	H1
A2	B2	C2	D2	E2	F2	G2	H2
A3	B3	C3	D3	E3	F3	G3	H3
A4	B4	C4	D4	E4	F4	G4	H4
A5	B5	C5	D5	E5	F5	G5	H5
A6	B6	C6	D6	E6	F6	G6	H6

San Martín de Valdeiglesias

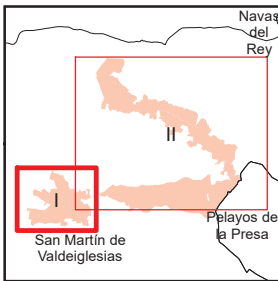
Leyenda



Dirección General de Economía
CONSEJERÍA DE ECONOMÍA,
HACIENDA Y EMPLEO



Mapa I - C6

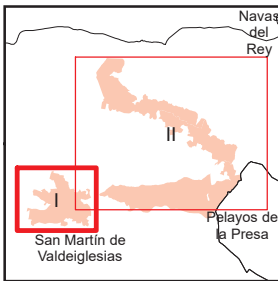
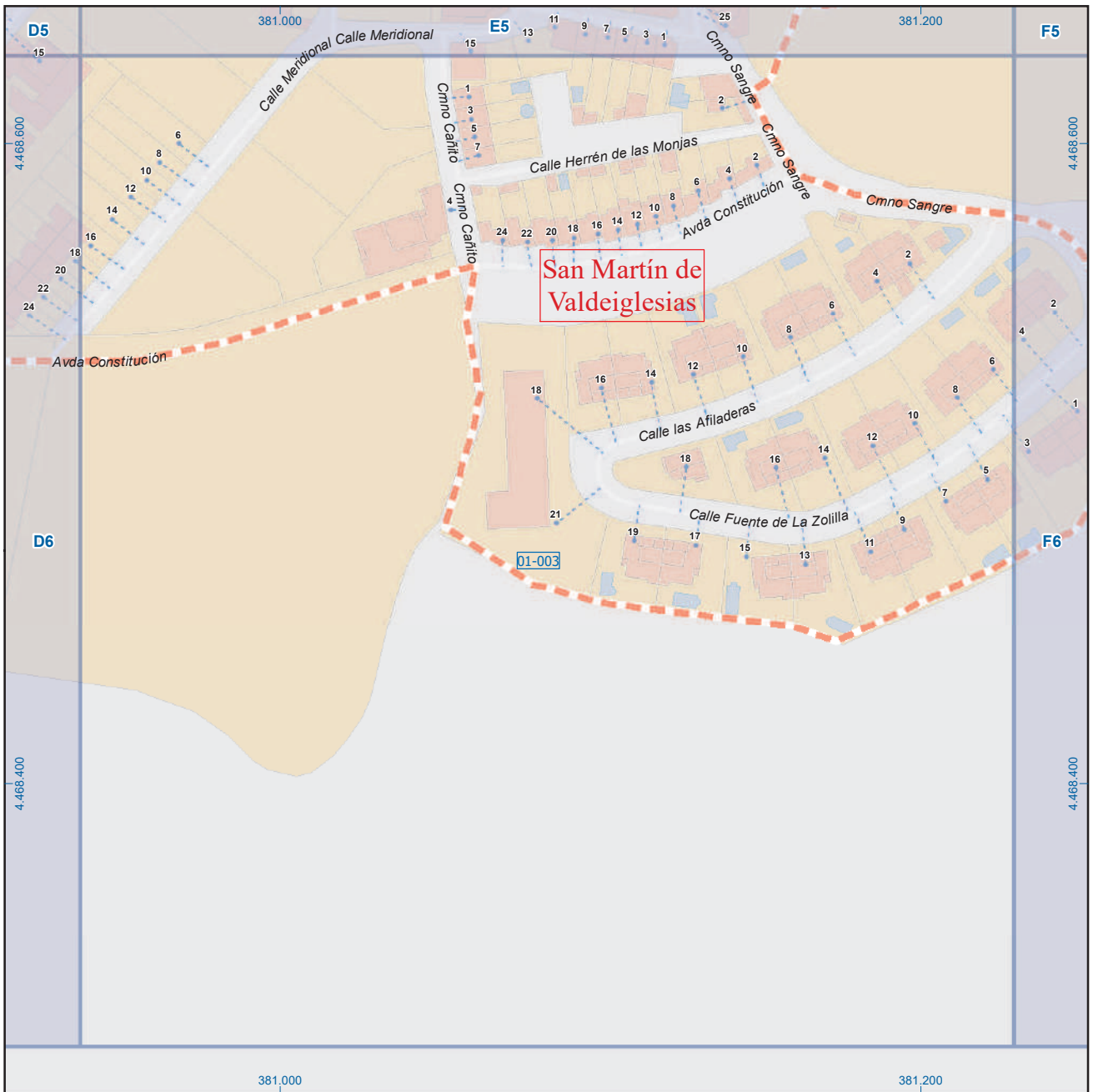


A1	B1	C1	D1	E1	F1	G1	H1
A2	B2	C2	D2	E2	F2	G2	H2
A3	B3	C3	D3	E3	F3	G3	H3
A4	B4	C4	D4	E4	F4	G4	H4
A5	B5	C5	D5	E5	F5	G5	H5
A6	B6	C6	D6	E6	F6	G6	H6

San Martín de Valleiglesias

Legenda

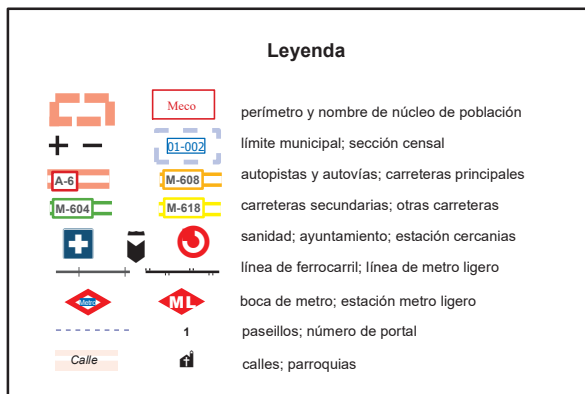
- Meco: perímetro y nombre de núcleo de población
- 01-003: límite municipal; sección censal
- A-6, M-608: autopistas y autovías; carreteras principales
- M-604, M-618: carreteras secundarias; otras carreteras
- Sanidad; ayuntamiento; estación cercanías
- Línea de ferrocarril; línea de metro ligero
- Boca de metro; estación metro ligero
- Paseillos; número de portal
- Calle
- Calles; parroquias



A1	B1	C1	D1	E1	F1	G1	H1
A2	B2	C2	D2	E2	F2	G2	H2
A3	B3	C3	D3	E3	F3	G3	H3
A4	B4	C4	D4	E4	F4	G4	H4
A5	B5	C5	D5	E5	F5	G5	H5
A6	B6	C6	D6	E6	F6	G6	H6

San Martín de Valdeiglesias

Legenda

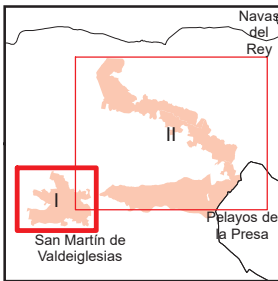
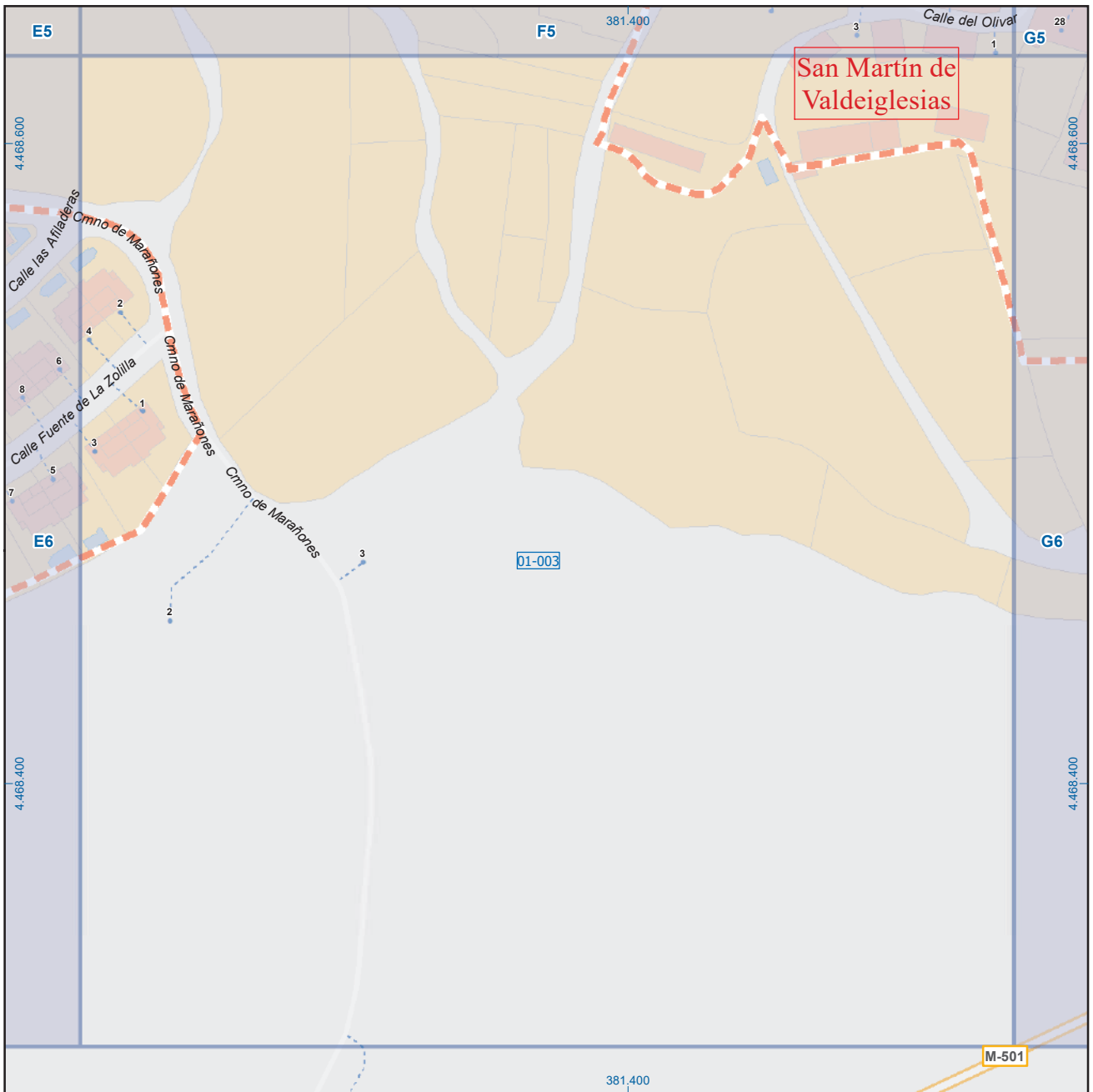


Dirección General de Economía
CONSEJERÍA DE ECONOMÍA,
HACIENDA Y EMPLEO



ESCALA GRÁFICA

Mapa I - E6

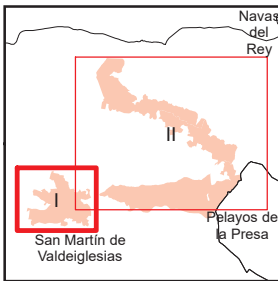


A1	B1	C1	D1	E1	F1	G1	H1
A2	B2	C2	D2	E2	F2	G2	H2
A3	B3	C3	D3	E3	F3	G3	H3
A4	B4	C4	D4	E4	F4	G4	H4
A5	B5	C5	D5	E5	F5	G5	H5
A6	B6	C6	D6	E6	F6	G6	H6

San Martín de Valdeiglesias

Leyenda

- Meco: perímetro y nombre de núcleo de población
- 01-002: límite municipal; sección censal
- A-6, M-608: autopistas y autovías; carreteras principales
- M-604, M-618: carreteras secundarias; otras carreteras
- Sanidad; ayuntamiento; estación cercanías
- Línea de ferrocarril; línea de metro ligero
- Boca de metro; estación metro ligero
- Paseillos; número de portal
- Calle
- Calles; parroquias

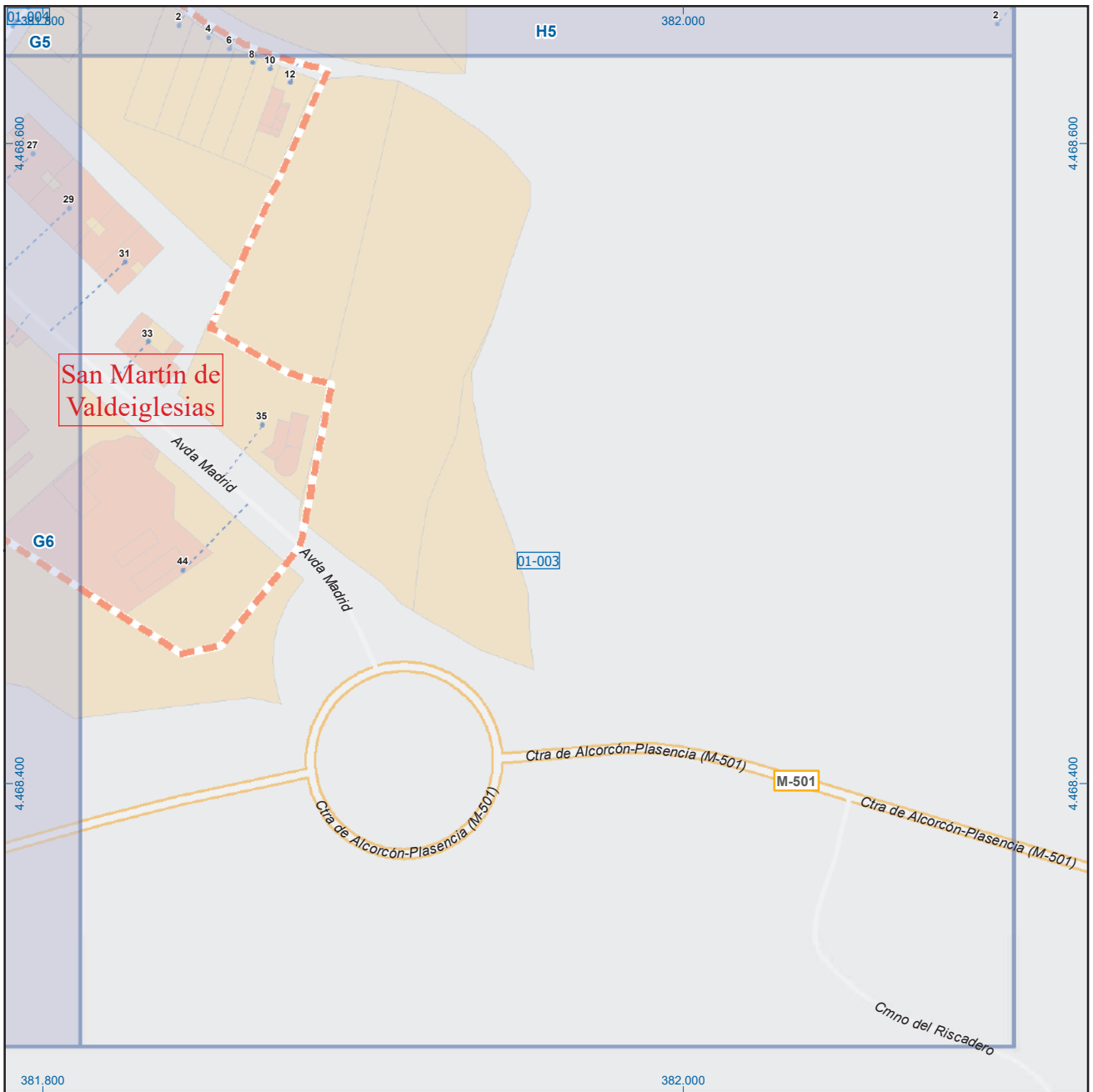


A1	B1	C1	D1	E1	F1	G1	H1
A2	B2	C2	D2	E2	F2	G2	H2
A3	B3	C3	D3	E3	F3	G3	H3
A4	B4	C4	D4	E4	F4	G4	H4
A5	B5	C5	D5	E5	F5	G5	H5
A6	B6	C6	D6	E6	F6	G6	H6

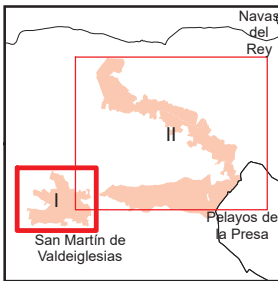
San Martín de Valdeiglesias

Leyenda

- Meco: perímetro y nombre de núcleo de población
- 01-002: límite municipal; sección censal
- A-6, M-608: autopistas y autovías; carreteras principales
- M-604, M-618: carreteras secundarias; otras carreteras
- +: sanidad; ayuntamiento; estación cercanías
- T: línea de ferrocarril; línea de metro ligero
- ML: boca de metro; estación metro ligero
- 1: paseillos; número de portal
- Calle: calles; parroquias



San Martín de Valdeiglesias



A1	B1	C1	D1	E1	F1	G1	H1
A2	B2	C2	D2	E2	F2	G2	H2
A3	B3	C3	D3	E3	F3	G3	H3
A4	B4	C4	D4	E4	F4	G4	H4
A5	B5	C5	D5	E5	F5	G5	H5
A6	B6	C6	D6	E6	F6	G6	H6

San Martín de Valdeiglesias

Leyenda

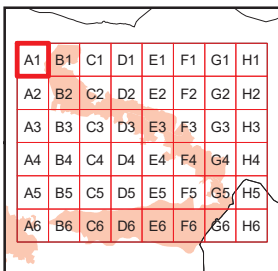
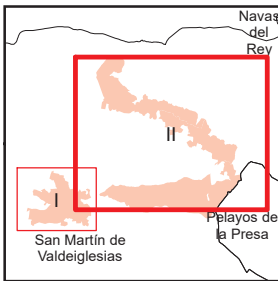
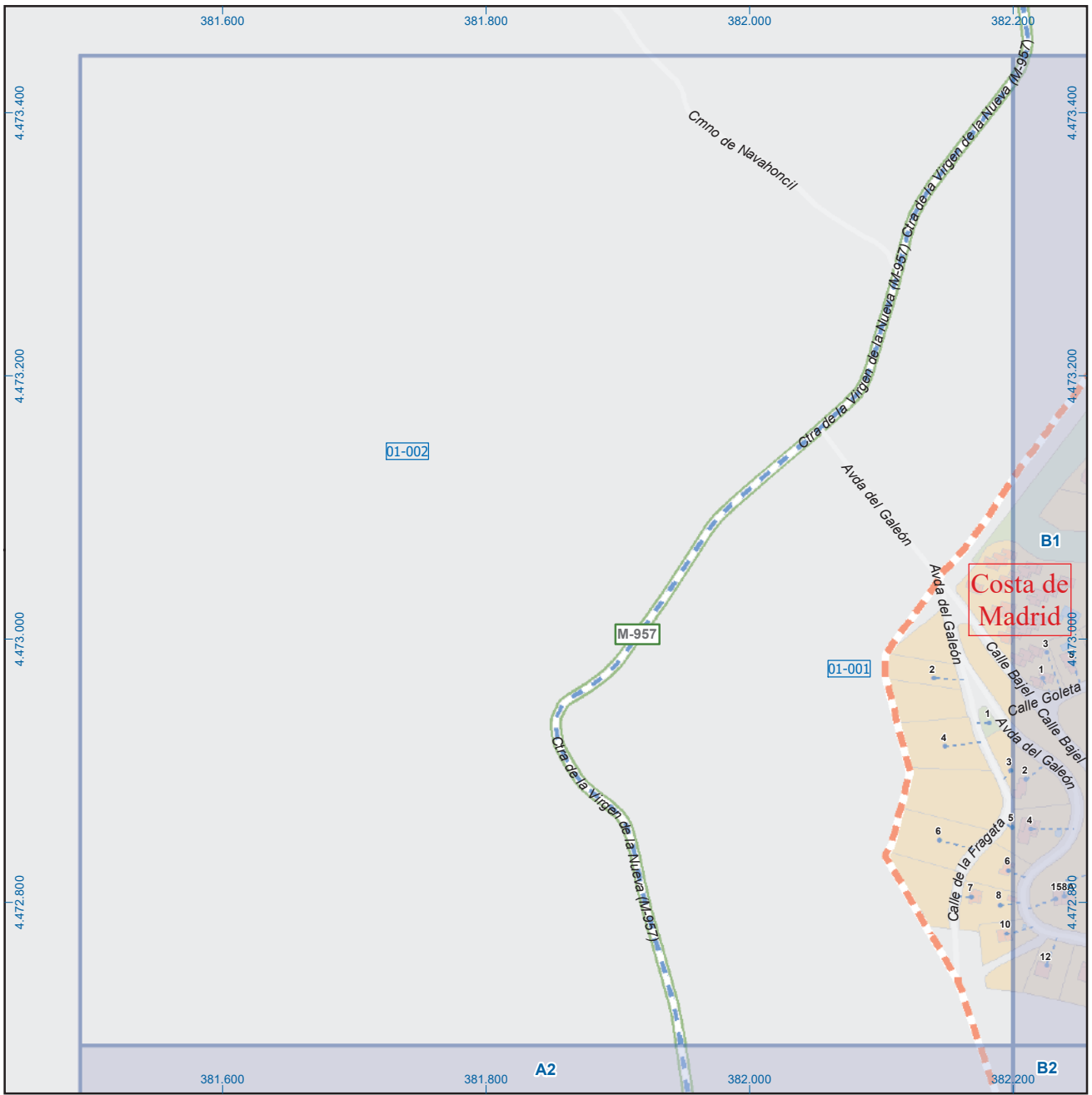


Dirección General de Economía
CONSEJERÍA DE ECONOMÍA,
HACIENDA Y EMPLEO



ESCALA GRÁFICA

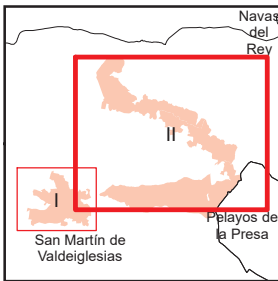
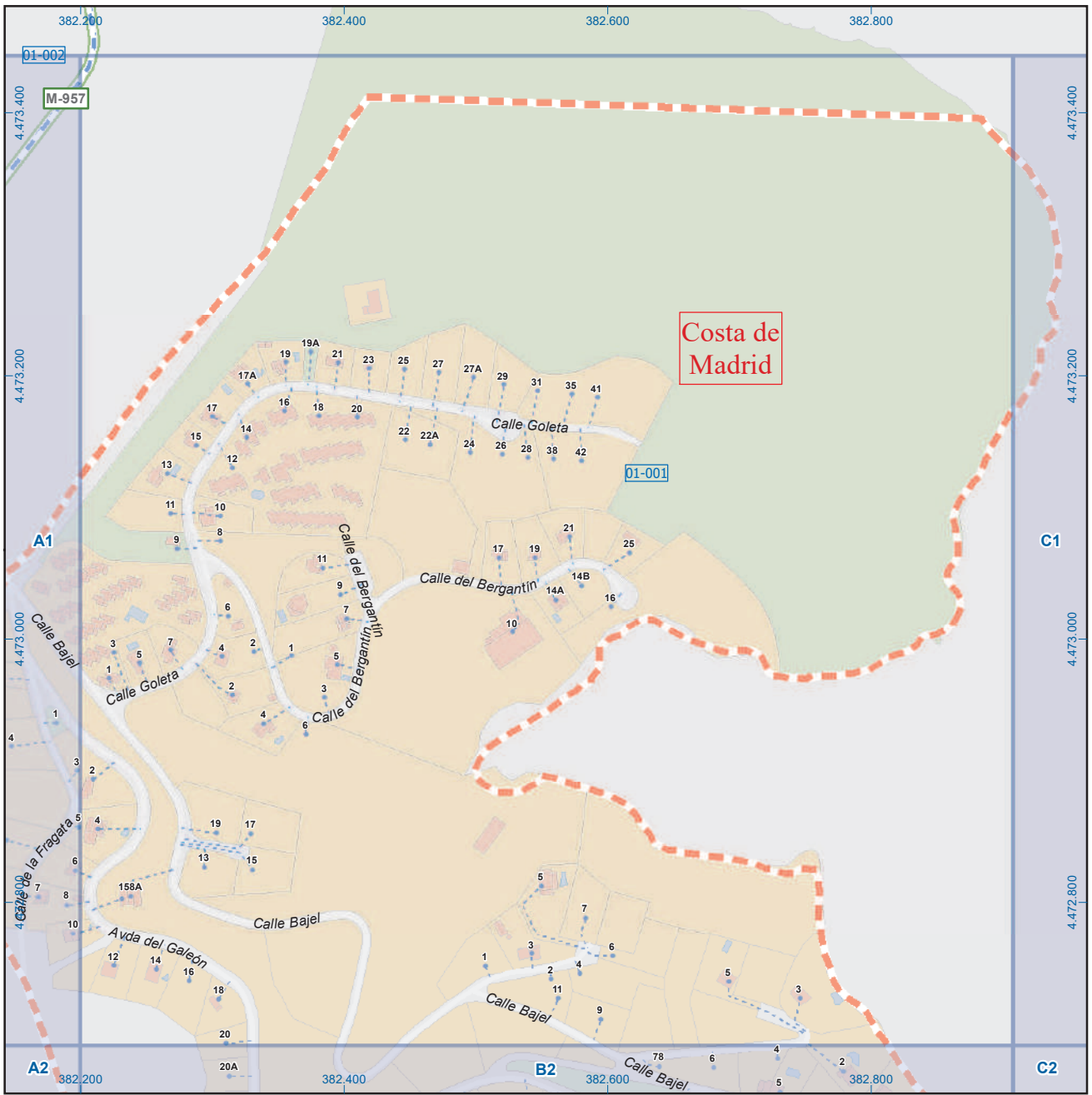
Mapa I - H6



San Martín de Valdeiglesias

Legenda

- Meco: perímetro y nombre de núcleo de población
- 01-002: límite municipal; sección censal
- A-6, M-608: autopistas y autovías; carreteras principales
- M-604, M-618: carreteras secundarias; otras carreteras
- Sanidad; ayuntamiento; estación cercanías
- Línea de ferrocarril; línea de metro ligero
- Boca de metro; estación metro ligero
- Paseillos; número de portal
- Calle
- Calles; parroquias

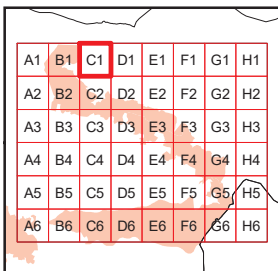
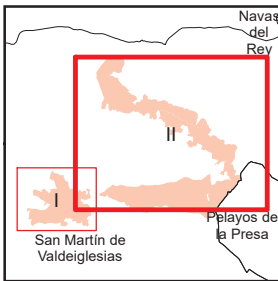
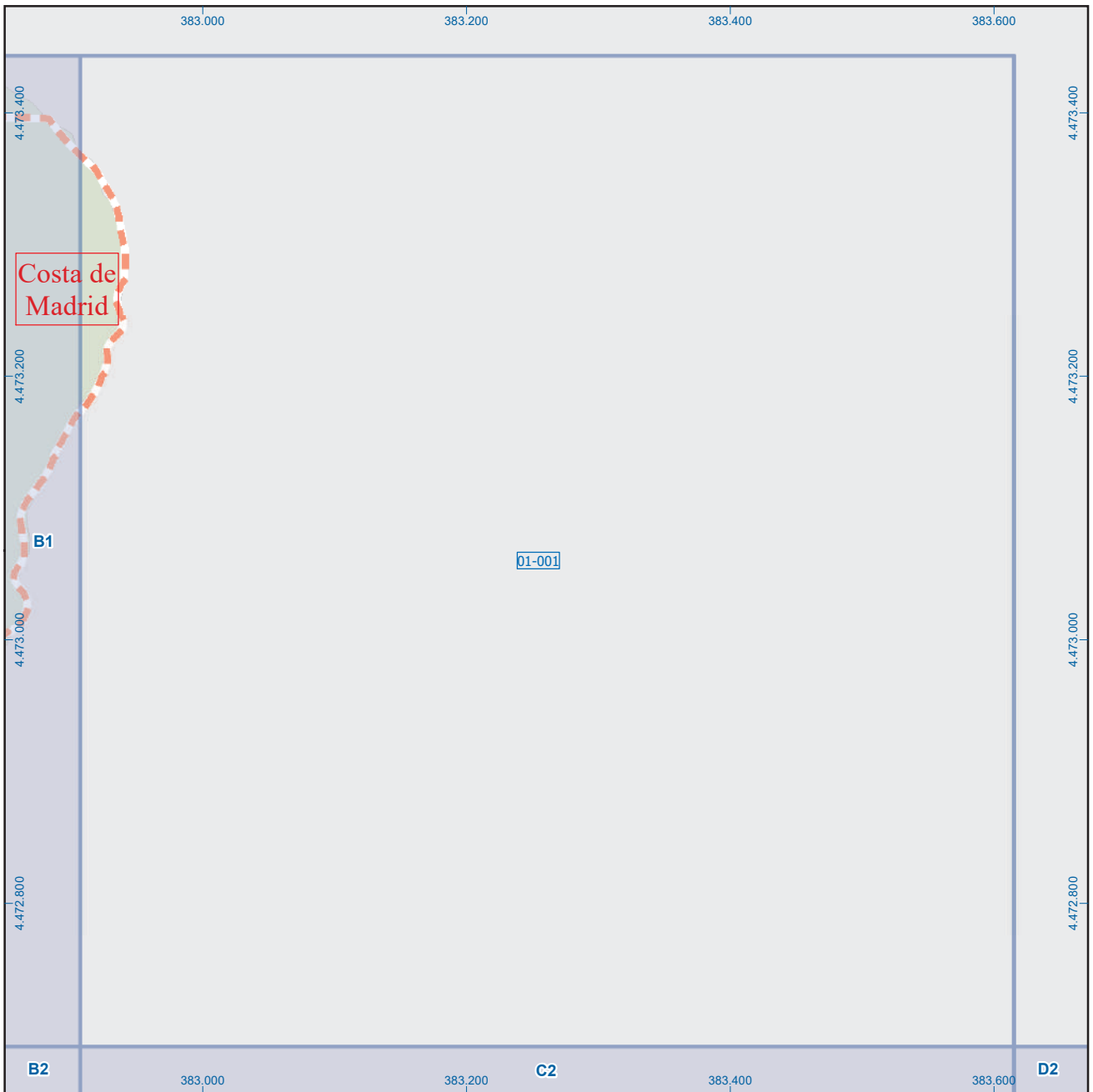


A1	B1	C1	D1	E1	F1	G1	H1
A2	B2	C2	D2	E2	F2	G2	H2
A3	B3	C3	D3	E3	F3	G3	H3
A4	B4	C4	D4	E4	F4	G4	H4
A5	B5	C5	D5	E5	F5	G5	H5
A6	B6	C6	D6	E6	F6	G6	H6

San Martín de Valleiglesias

Leyenda

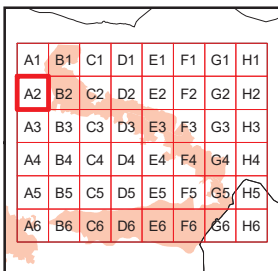
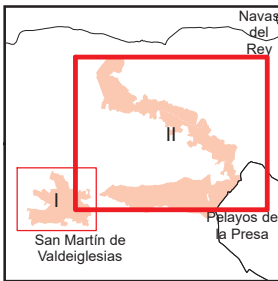
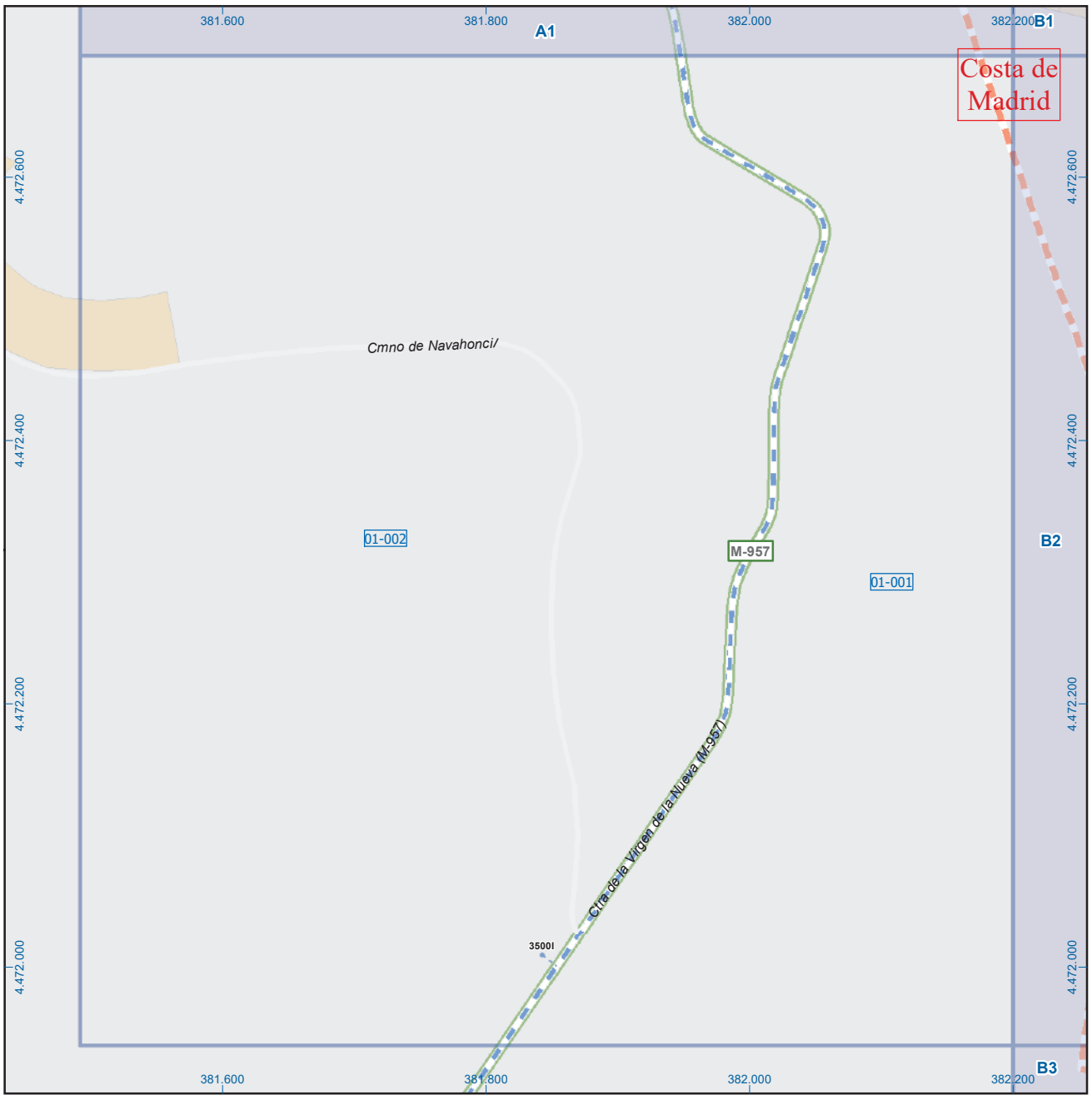
- Meco: perímetro y nombre de núcleo de población
- 01-002: límite municipal; sección censal
- A-6, M-608: autopistas y autovías; carreteras principales
- M-604, M-618: carreteras secundarias; otras carreteras
- Sanidad; ayuntamiento; estación cercanías
- Línea de ferrocarril; línea de metro ligero
- Boca de metro; estación metro ligero
- Paseillos; número de portal
- Calle: calles; parroquias



San Martín de Valdeiglesias

Leyenda

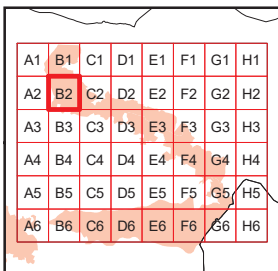
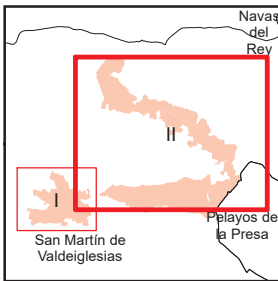
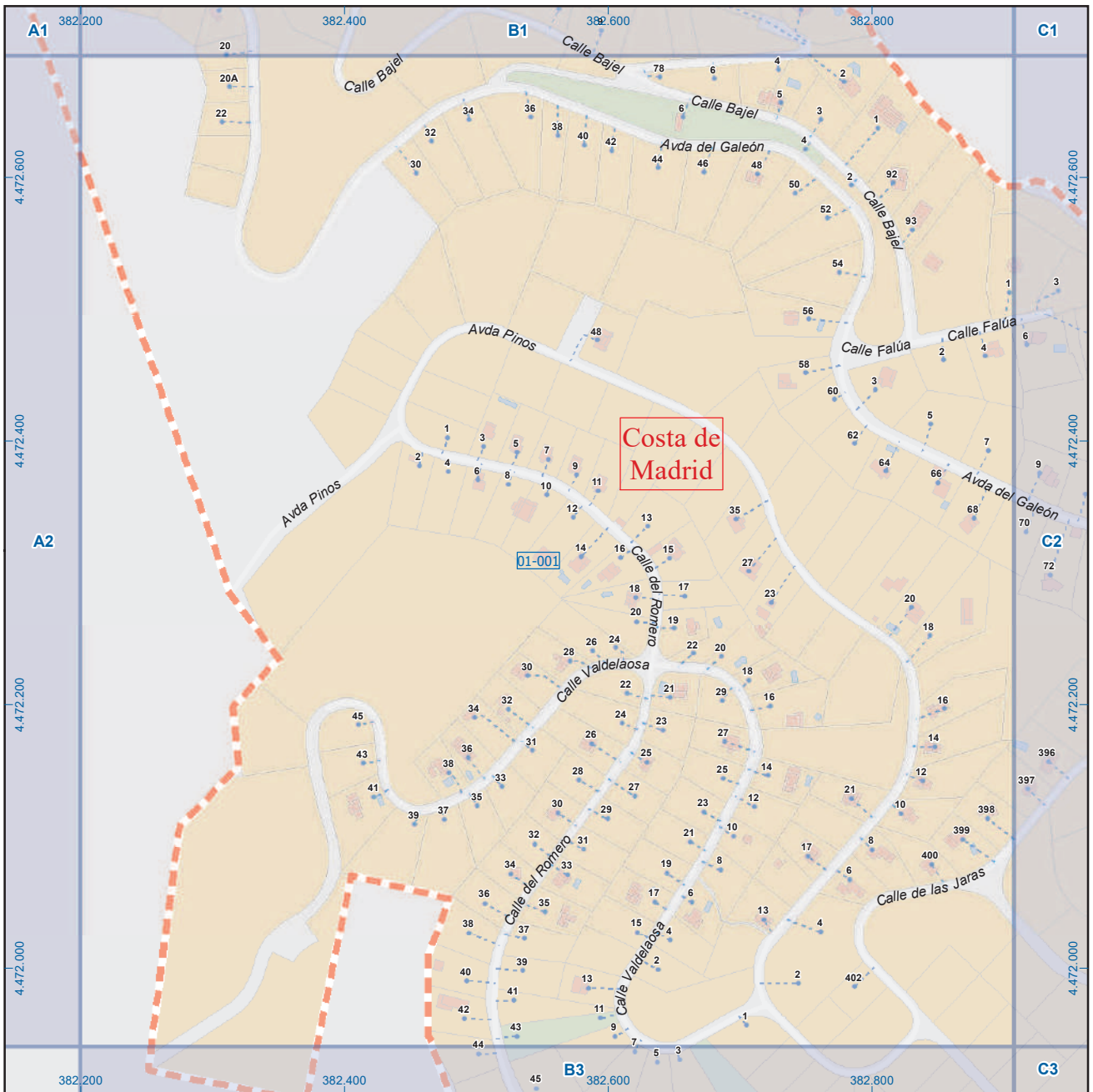
- Meco: perímetro y nombre de núcleo de población
- 01-002: límite municipal; sección censal
- A-6: autopistas y autovías; carreteras principales
- M-608: carreteras secundarias; otras carreteras
- M-604: carreteras secundarias; otras carreteras
- M-618: carreteras secundarias; otras carreteras
- +: sanidad; ayuntamiento; estación cercanías
- : línea de ferrocarril; línea de metro ligero
- ML: boca de metro; estación metro ligero
- : paseillos; número de portal
- 1: calles; parroquias
- Calle: calles; parroquias



San Martín de Valdeiglesias

Leyenda

- Meco: perímetro y nombre de núcleo de población
- 01-002: límite municipal; sección censal
- A-6, M-608: autopistas y autovías; carreteras principales
- M-604, M-618: carreteras secundarias; otras carreteras
- Sanidad; ayuntamiento; estación cercanías
- Línea de ferrocarril; línea de metro ligero
- Boca de metro; estación metro ligero
- Paseillos; número de portal
- Calle
- Calles; parroquias



San Martín de Valdeiglesias

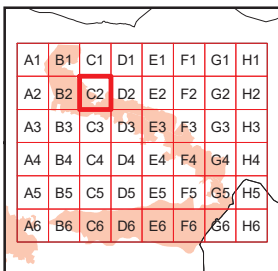
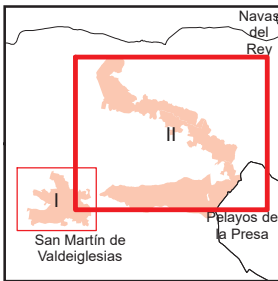
Legenda



Dirección General de Economía
CONSEJERÍA DE ECONOMÍA,
HACIENDA Y EMPLEO



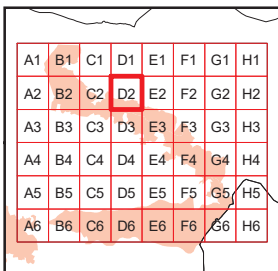
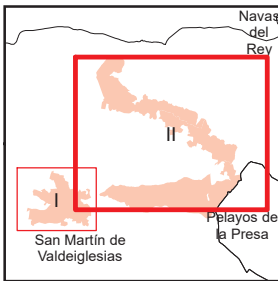
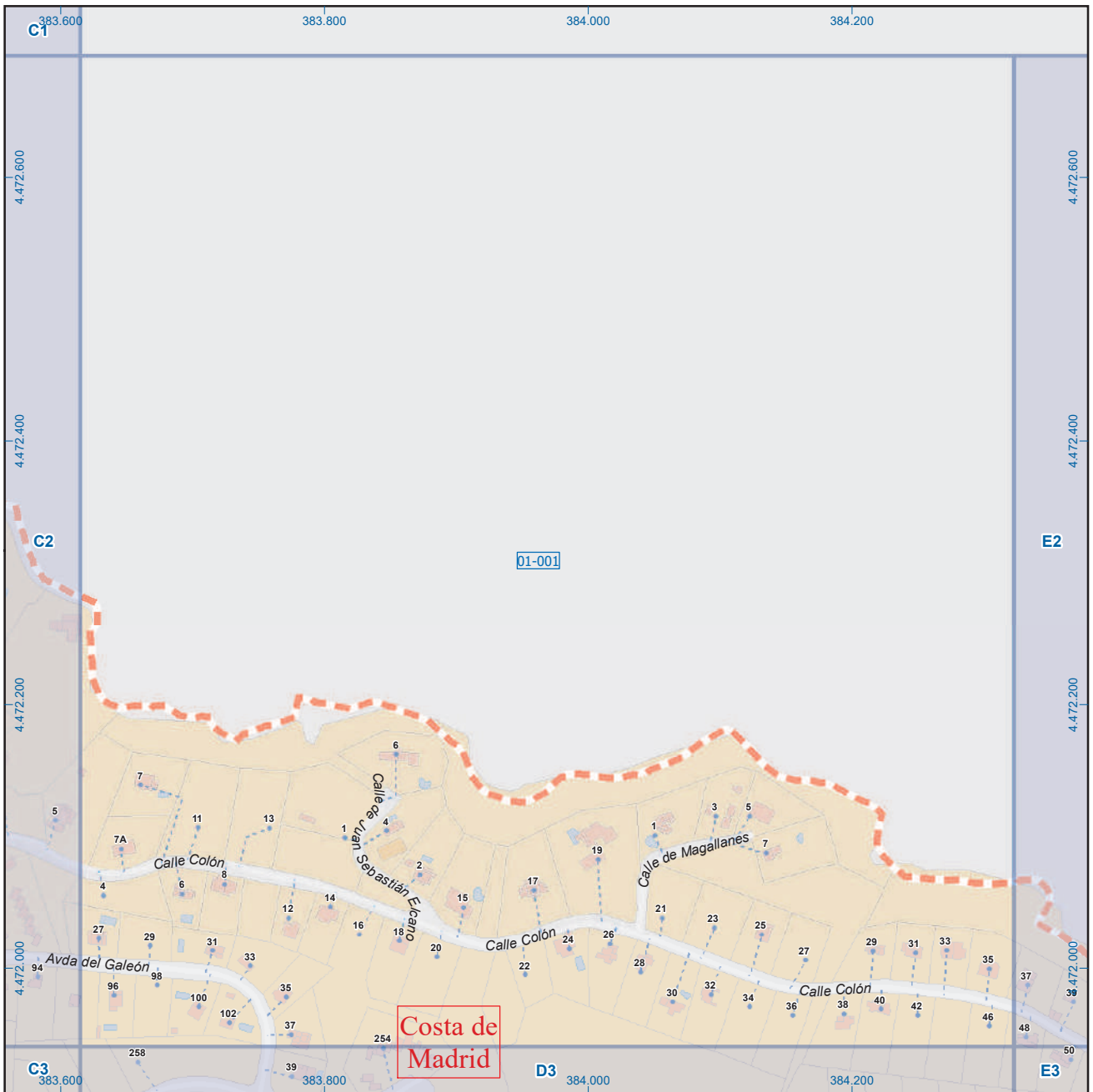
Mapa II - B2



San Martín de Valdeiglesias

Leyenda

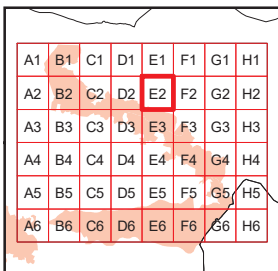
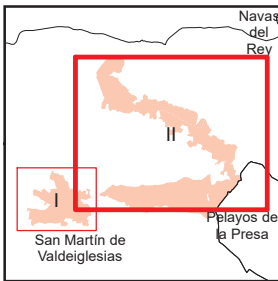
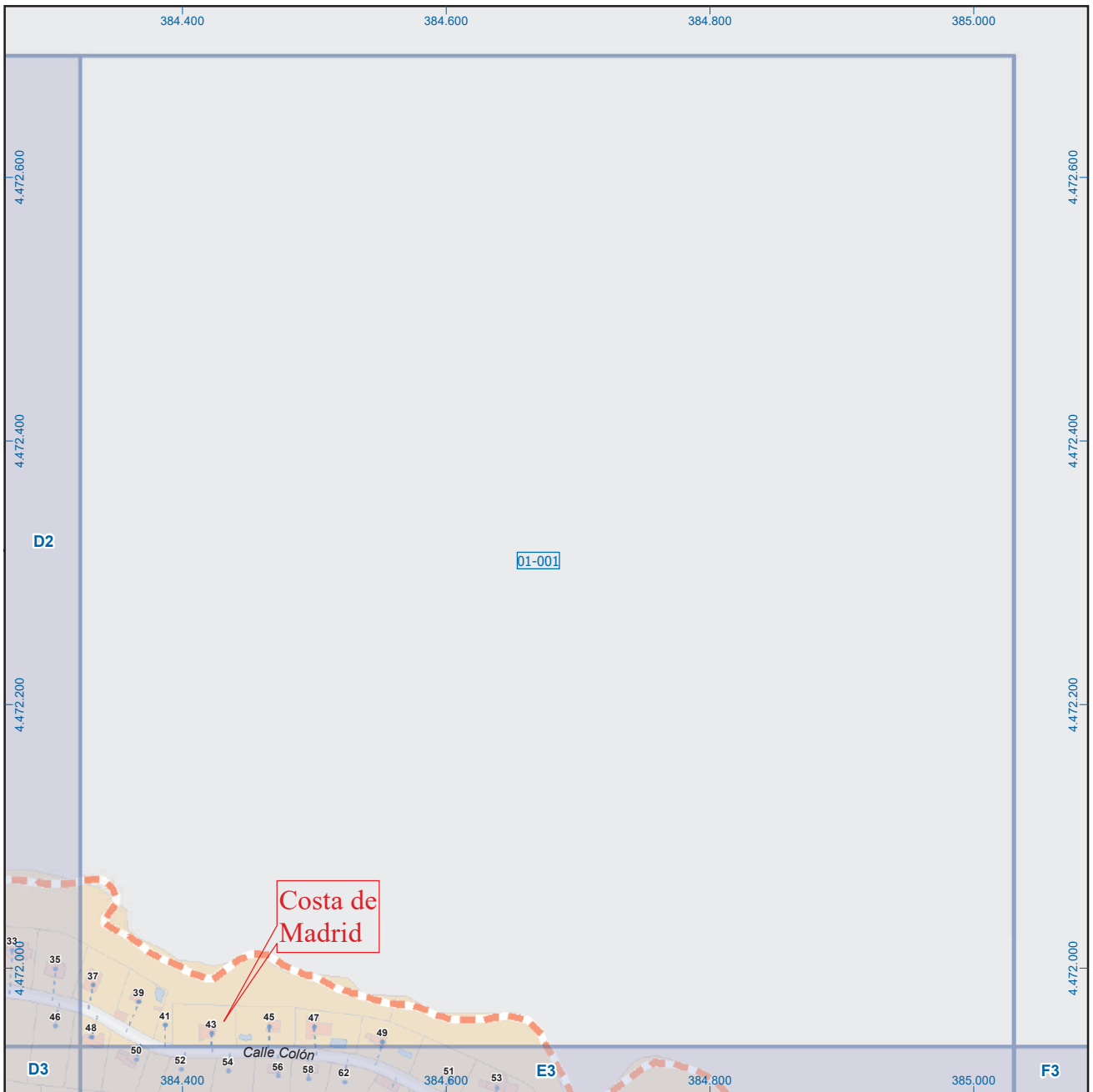
- Meco: perímetro y nombre de núcleo de población
- 01-001: límite municipal; sección censal
- A-6, M-608: autopistas y autovías; carreteras principales
- M-604, M-618: carreteras secundarias; otras carreteras
- Sanidad; ayuntamiento; estación cercanías
- Línea de ferrocarril; línea de metro ligero
- Boca de metro; estación metro ligero
- Paseillos; número de portal
- Calle
- Calles; parroquias



San Martín de Valdeiglesias

Legenda

- Meco: perímetro y nombre de núcleo de población
- 01-001: límite municipal; sección censal
- A-6, M-608: autopistas y autovías; carreteras principales
- M-604, M-618: carreteras secundarias; otras carreteras
- Sanidad; ayuntamiento; estación cercanías
- Línea de ferrocarril; línea de metro ligero
- Boca de metro; estación metro ligero
- Paseillos; número de portal
- Calle
- Calles; parroquias



San Martín de Valdeiglesias

Leyenda

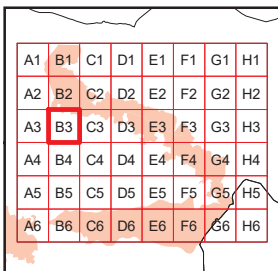
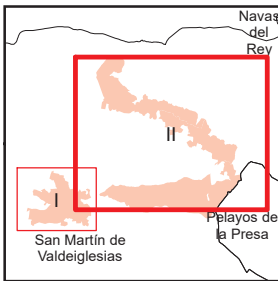
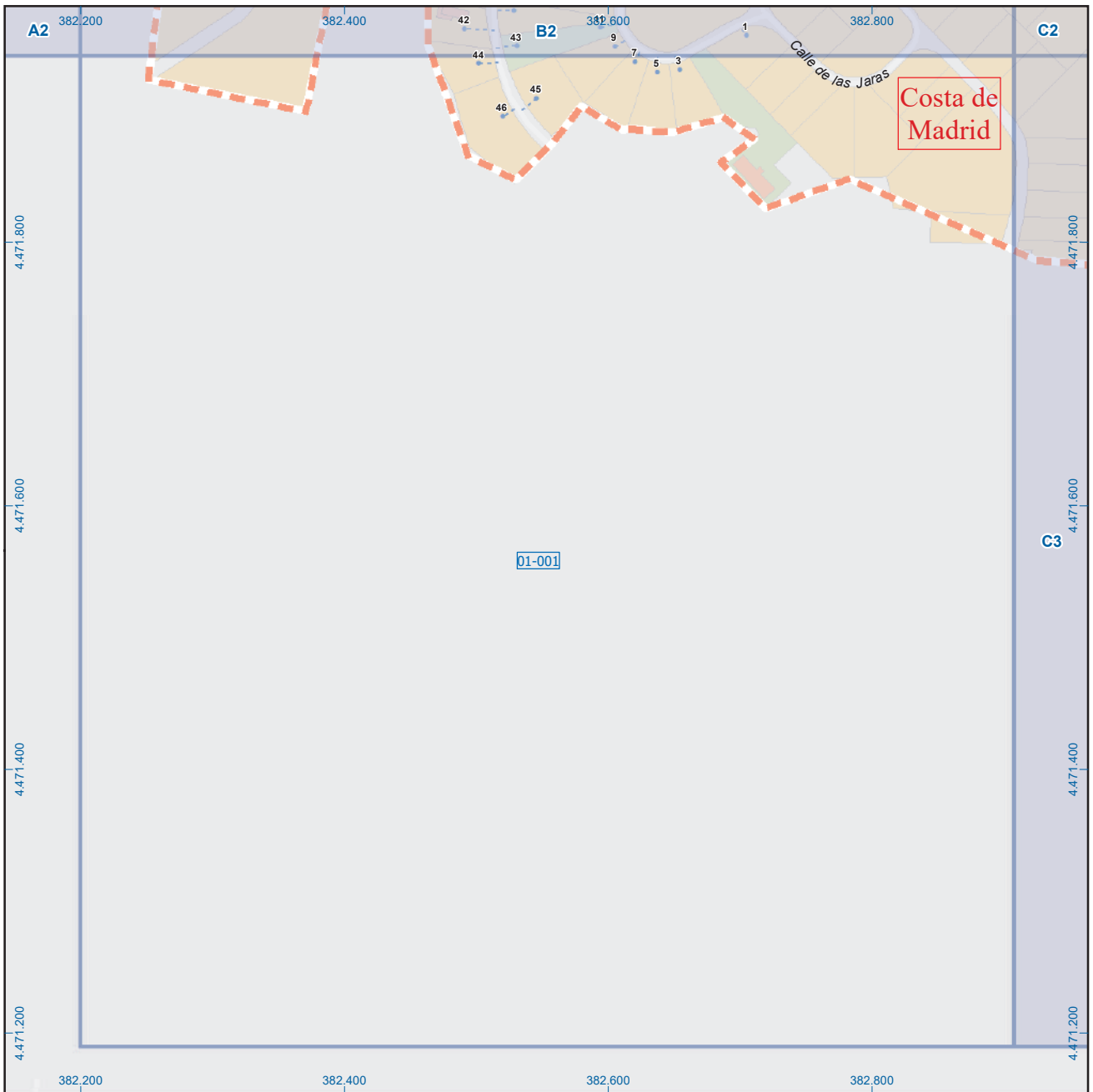


Dirección General de Economía
CONSEJERÍA DE ECONOMÍA,
HACIENDA Y EMPLEO
















ESCALA GRÁFICA

Mapa II - E2



San Martín de Valdeiglesias

Legenda

-  **Meco** perímetro y nombre de núcleo de población
-  **01-001** límite municipal; sección censal
-  **A-6** autopistas y autovías; carreteras principales
-  **M-608** carreteras secundarias; otras carreteras
-  **M-604** carreteras secundarias; otras carreteras
-  **M-618** carreteras secundarias; otras carreteras
-  sanidad; ayuntamiento; estación cercanías
-  línea de ferrocarril; línea de metro ligero
-  boca de metro; estación metro ligero
-  **ML** boca de metro; estación metro ligero
-  paseillos; número de portal
-  **1** calles; parroquias
-  Calle

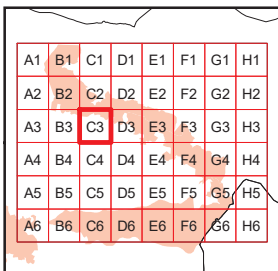
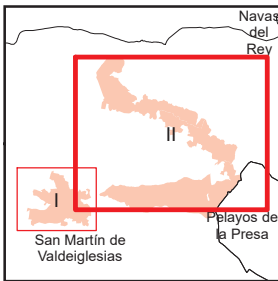
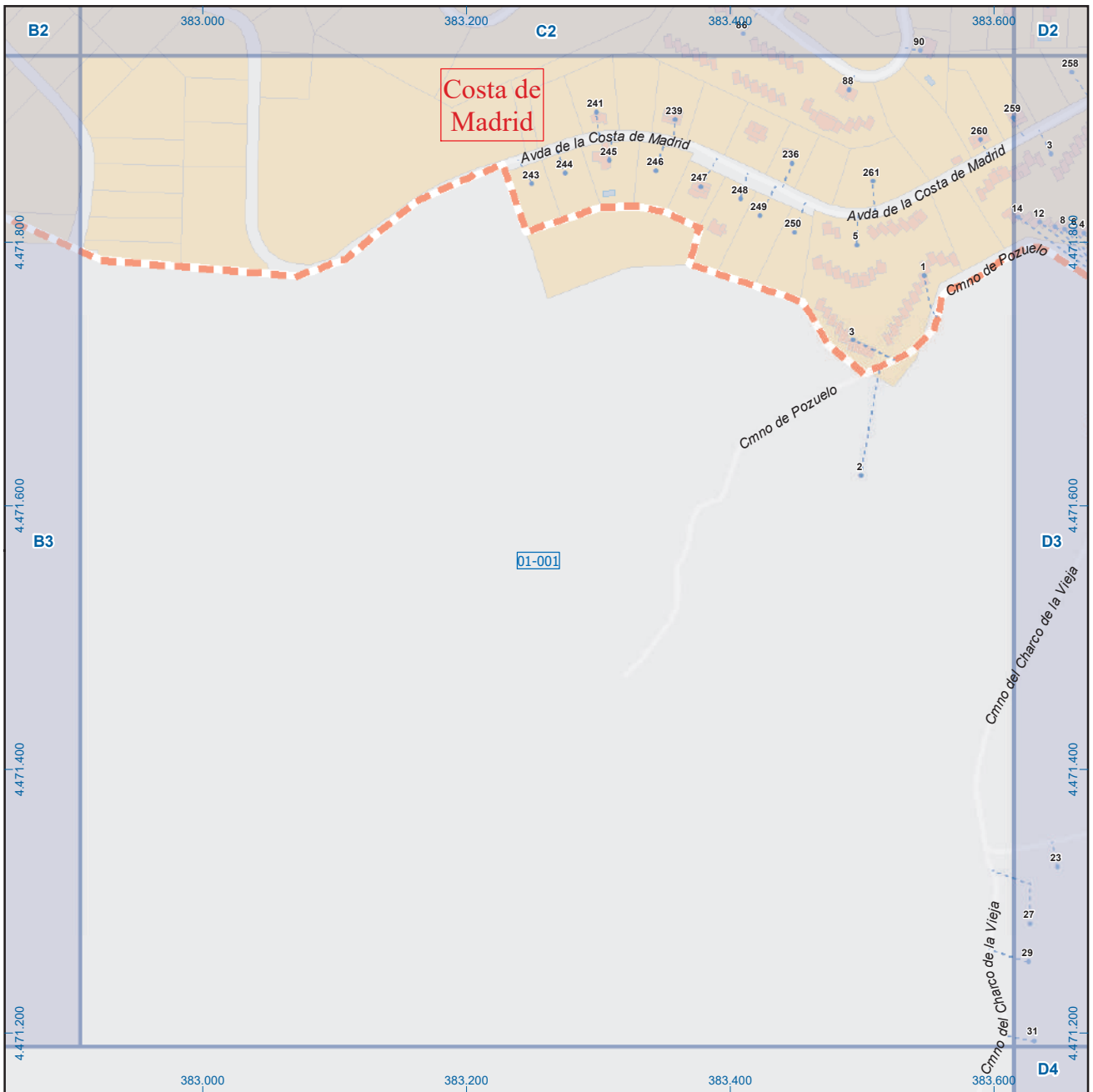


Dirección General de Economía
CONSEJERÍA DE ECONOMÍA,
HACIENDA Y EMPLEO



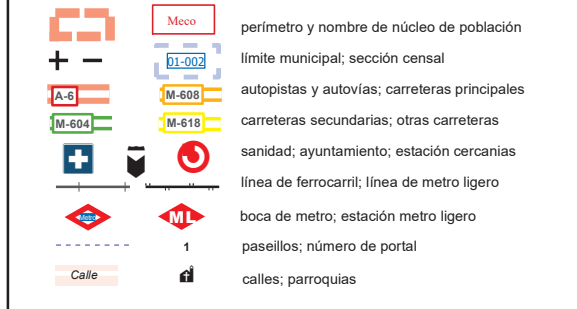
ESCALA GRÁFICA

Mapa II - B3



San Martín de Valdeiglesias

Leyenda

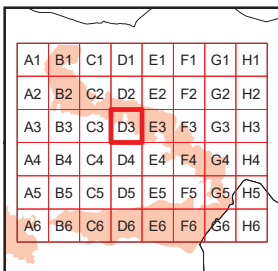
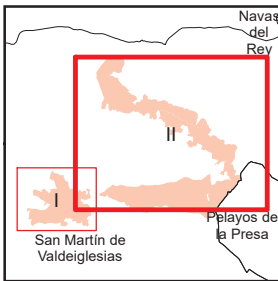
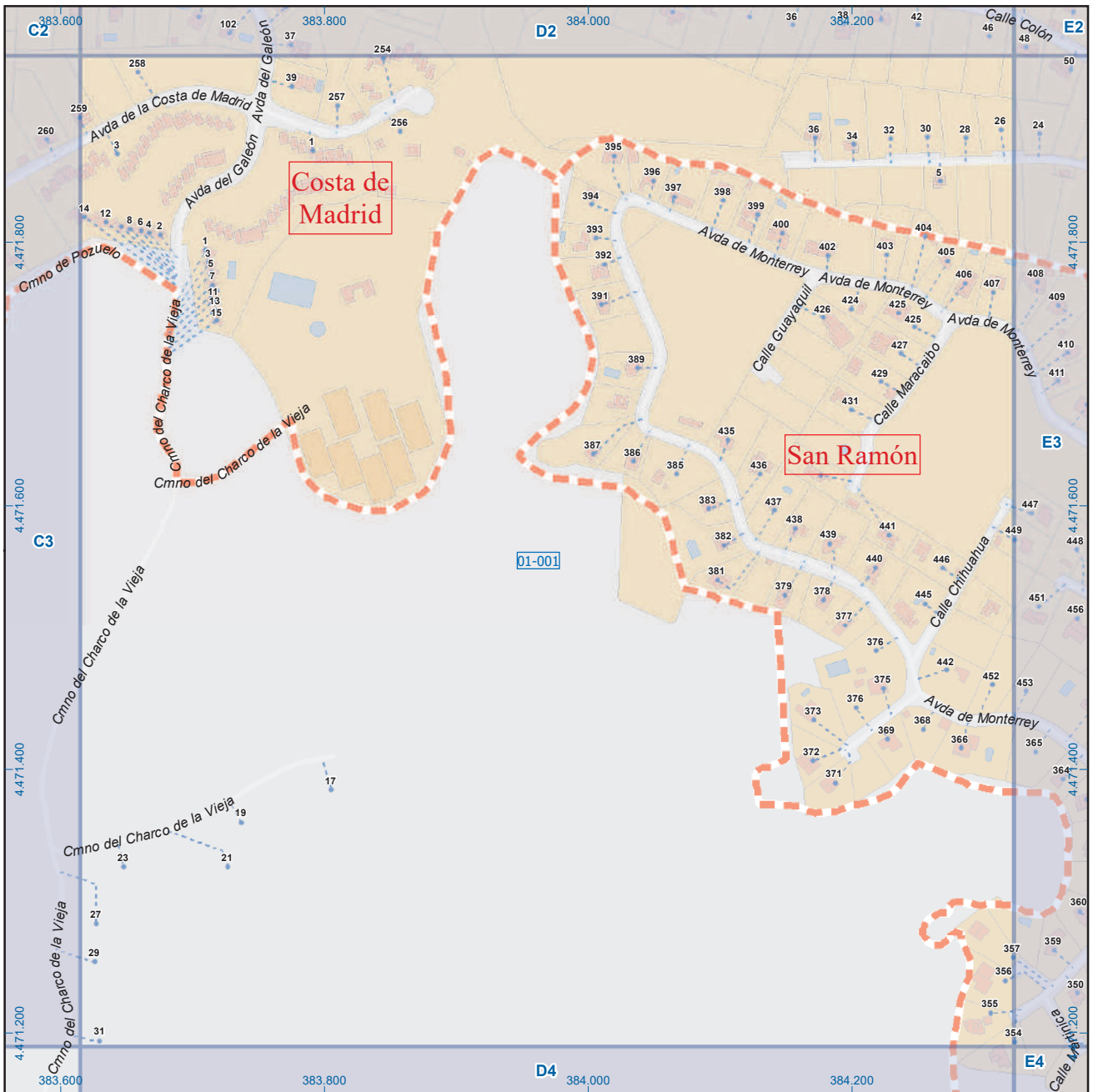


Dirección General de Economía
CONSEJERÍA DE ECONOMÍA,
HACIENDA Y EMPLEO



ESCALA GRÁFICA

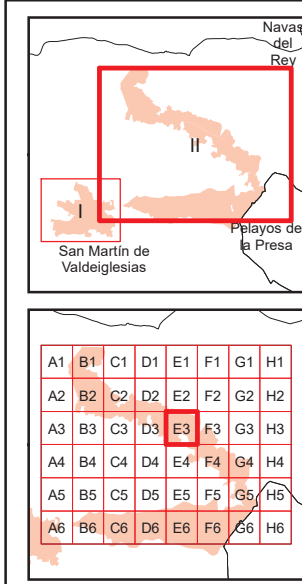
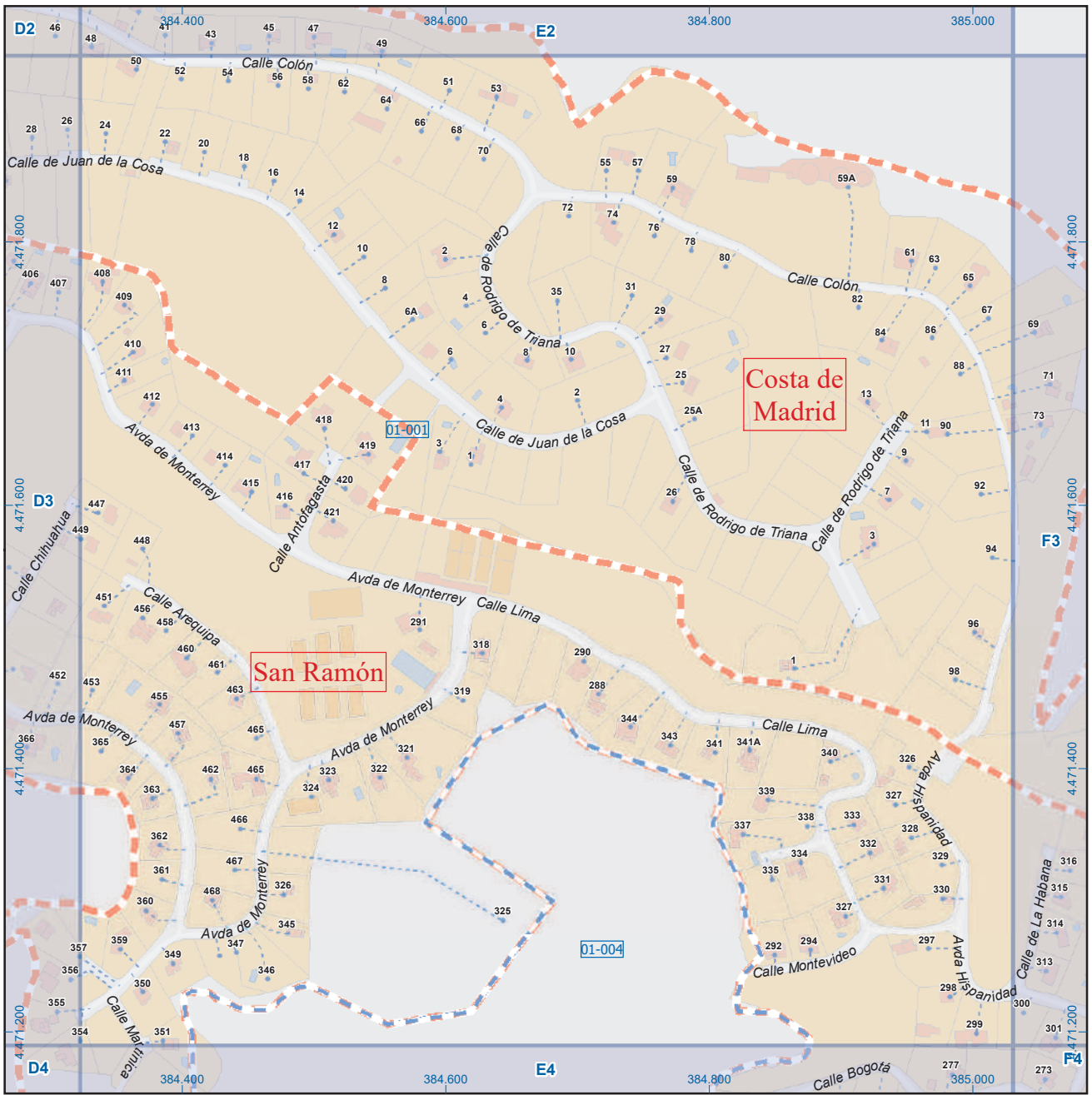
Mapa II - C3



San Martín de Valdeiglesias

Legenda

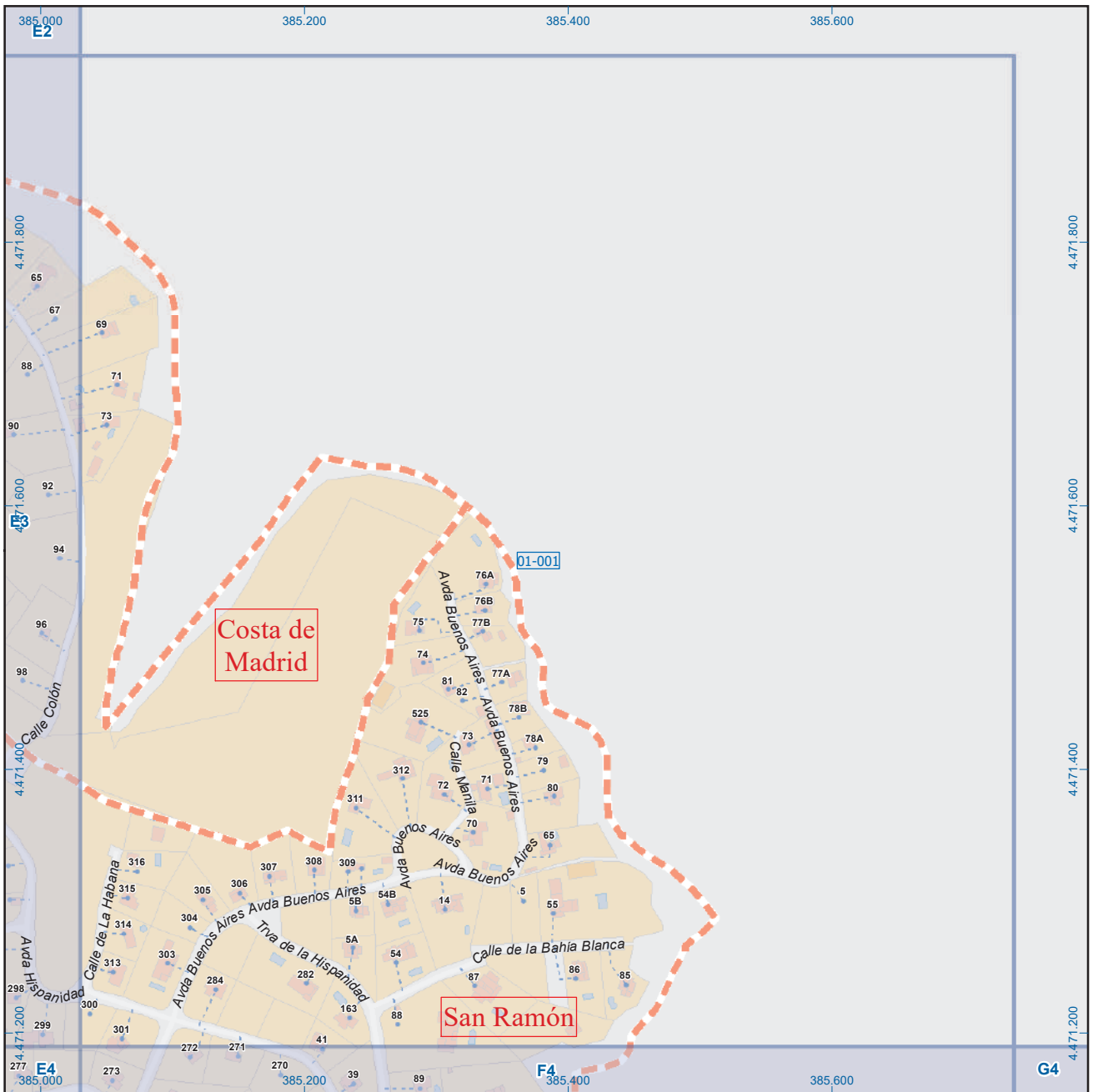
- Meco: perímetro y nombre de núcleo de población
- 01-001: límite municipal; sección censal
- A-6, M-608: autopistas y autovías; carreteras principales
- M-604, M-618: carreteras secundarias; otras carreteras
- Sanidad; ayuntamiento; estación cercanías
- Línea de ferrocarril; línea de metro ligero
- Boca de metro; estación metro ligero
- Paseillos; número de portal
- Calle
- Calles; parroquias



San Martín de Valdeiglesias

Leyenda

- Meco: perímetro y nombre de núcleo de población
- 01-002: límite municipal; sección censal
- A-6: autopistas y autovías; carreteras principales
- M-604: carreteras secundarias; otras carreteras
- +: sanidad; ayuntamiento; estación cercanías
- : línea de ferrocarril; línea de metro ligero
- ML: boca de metro; estación metro ligero
- 1: paseillos; número de portal
- Calle: calles; parroquias



San Martín de Valdeiglesias

Navas del Rey
San Martín de Valdeiglesias
Playos de la Presa

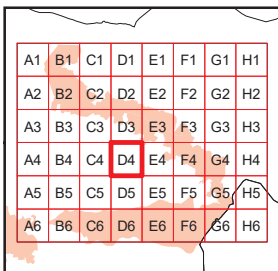
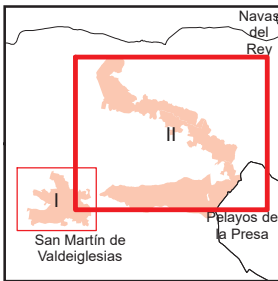
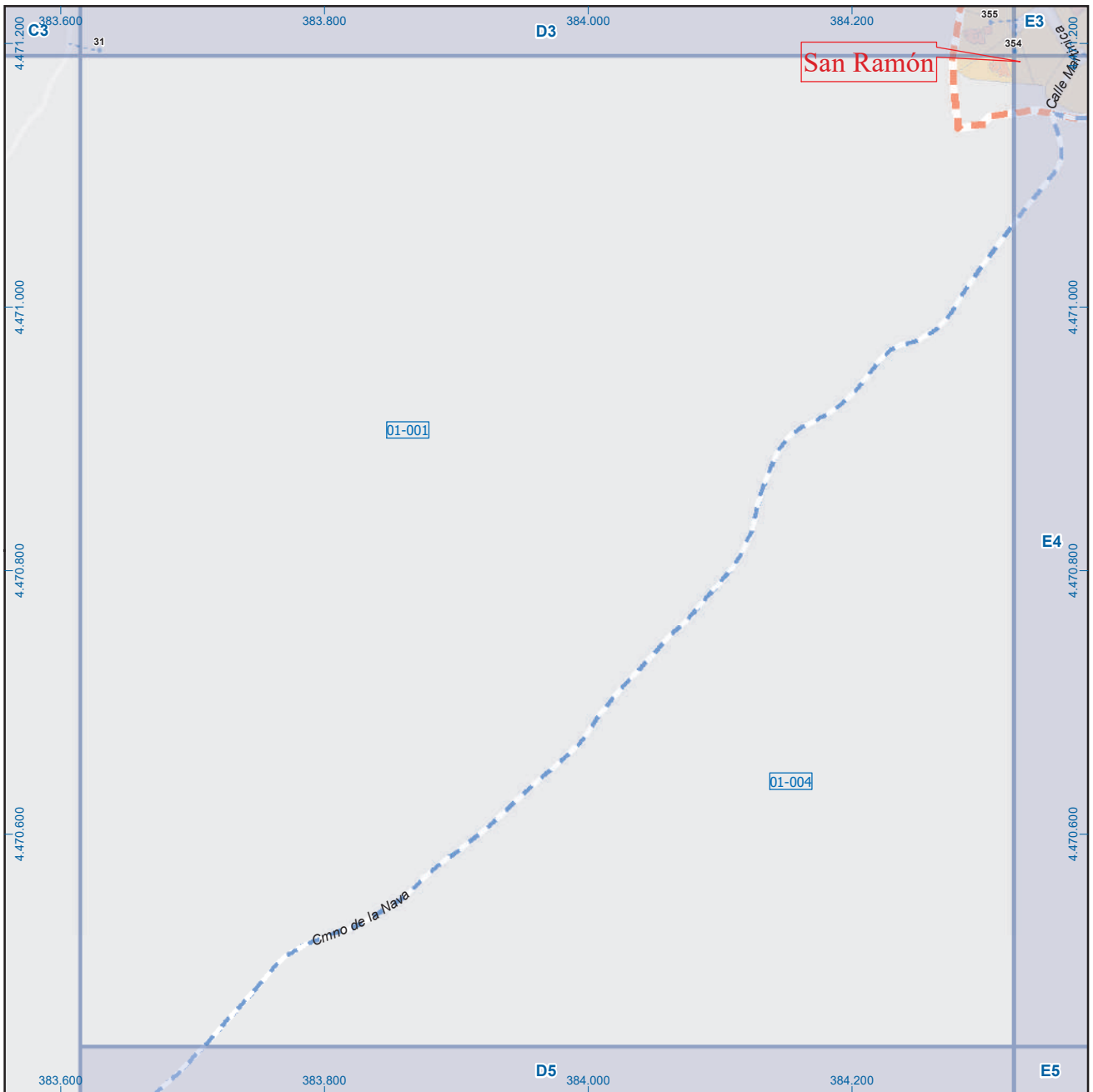
Leyenda

	Meco	perímetro y nombre de núcleo de población
	01-002	límite municipal; sección censal
	A-6	autopistas y autovías; carreteras principales
	M-604	carreteras secundarias; otras carreteras
		sanidad; ayuntamiento; estación cercanías
		línea de ferrocarril; línea de metro ligero
		boca de metro; estación metro ligero
	1	paseillos; número de portal
		Calle calles; parroquias

ESCALA GRÁFICA

Dirección General de Economía
CONSEJERÍA DE ECONOMÍA,
HACIENDA Y EMPLEO

Mapa II - F3



San Martín de Valdeiglesias

Leyenda

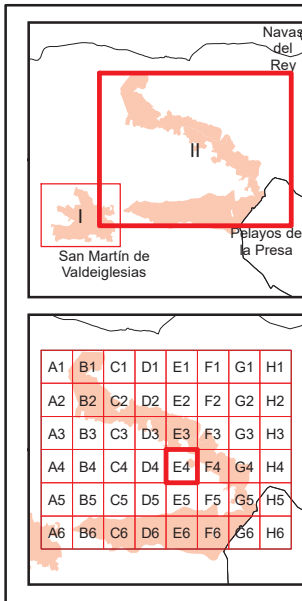
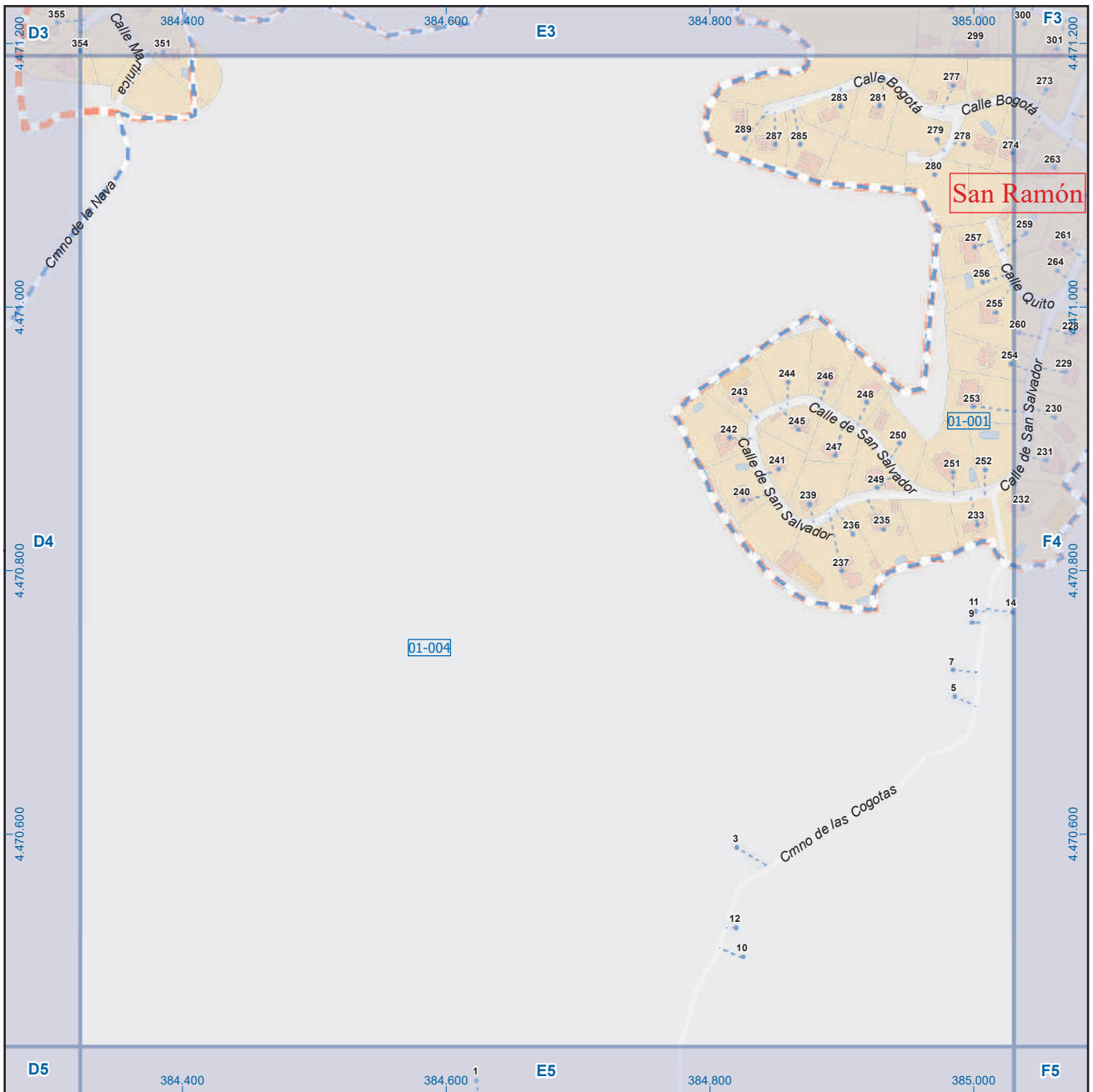


Dirección General de Economía
CONSEJERÍA DE ECONOMÍA,
HACIENDA Y EMPLEO



ESCALA GRÁFICA

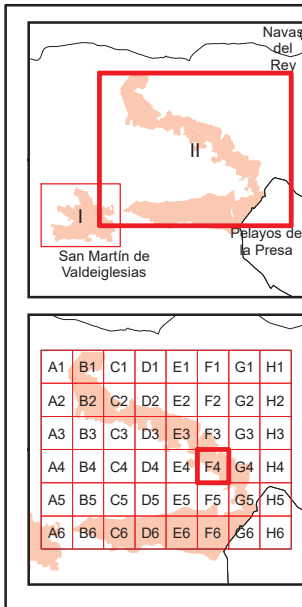
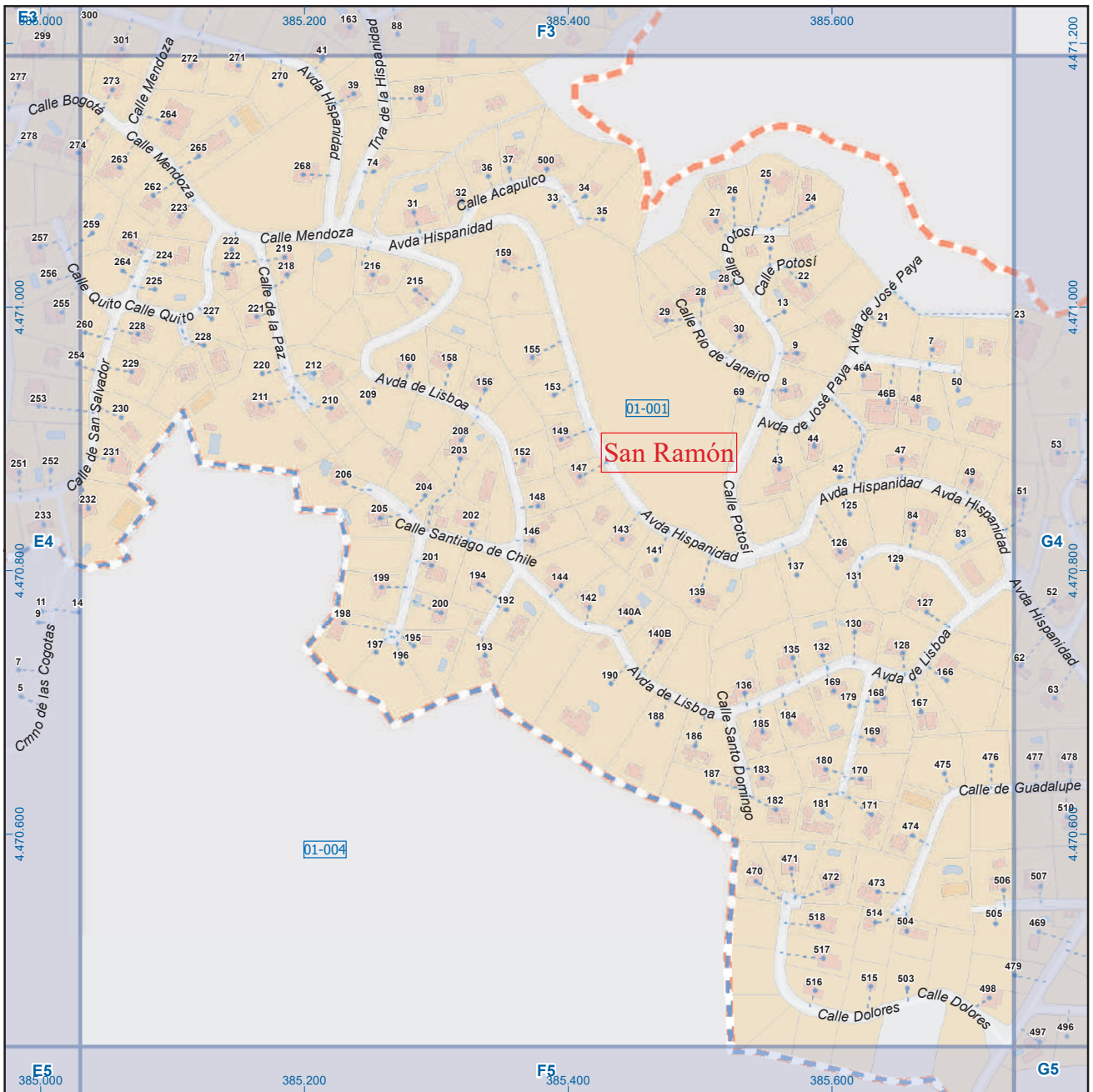
Mapa II - D4



San Martín de Valdeiglesias

Leyenda

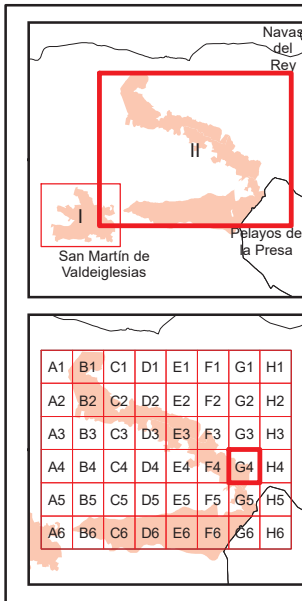
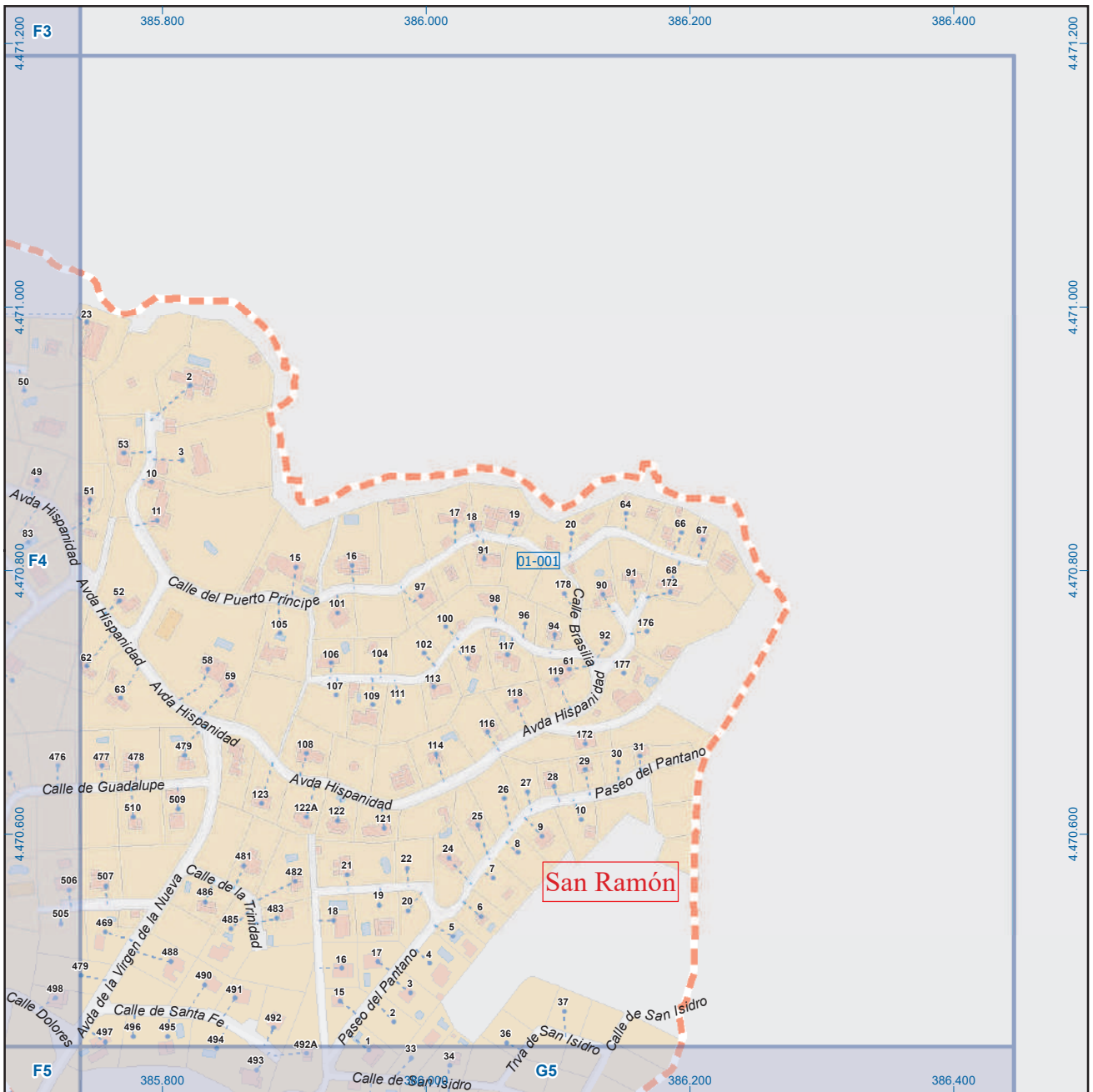
- Meco: perímetro y nombre de núcleo de población
- 01-002: límite municipal; sección censal
- A-6, M-608: autopistas y autovías; carreteras principales
- M-604, M-618: carreteras secundarias; otras carreteras
- Sanidad; ayuntamiento; estación cercanías
- Línea de ferrocarril; línea de metro ligero
- Boca de metro; estación metro ligero
- Paseillos; número de portal
- Calle
- Calles; parroquias



San Martín de Valdeiglesias

Legenda

- Meco: perímetro y nombre de núcleo de población
- 01-002: límite municipal; sección censal
- A-6, M-608: autopistas y autovías; carreteras principales
- M-604, M-618: carreteras secundarias; otras carreteras
- Sanidad; ayuntamiento; estación cercanías
- Línea de ferrocarril; línea de metro ligero
- Boca de metro; estación metro ligero
- Paseillos; número de portal
- Calle
- Calles; parroquias



San Martín de Valdeiglesias

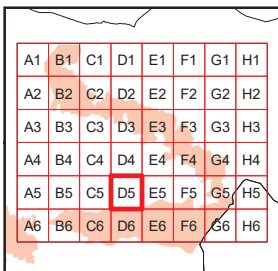
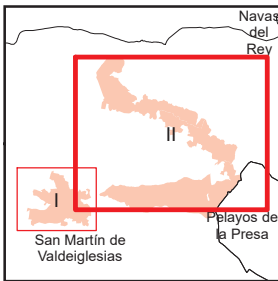
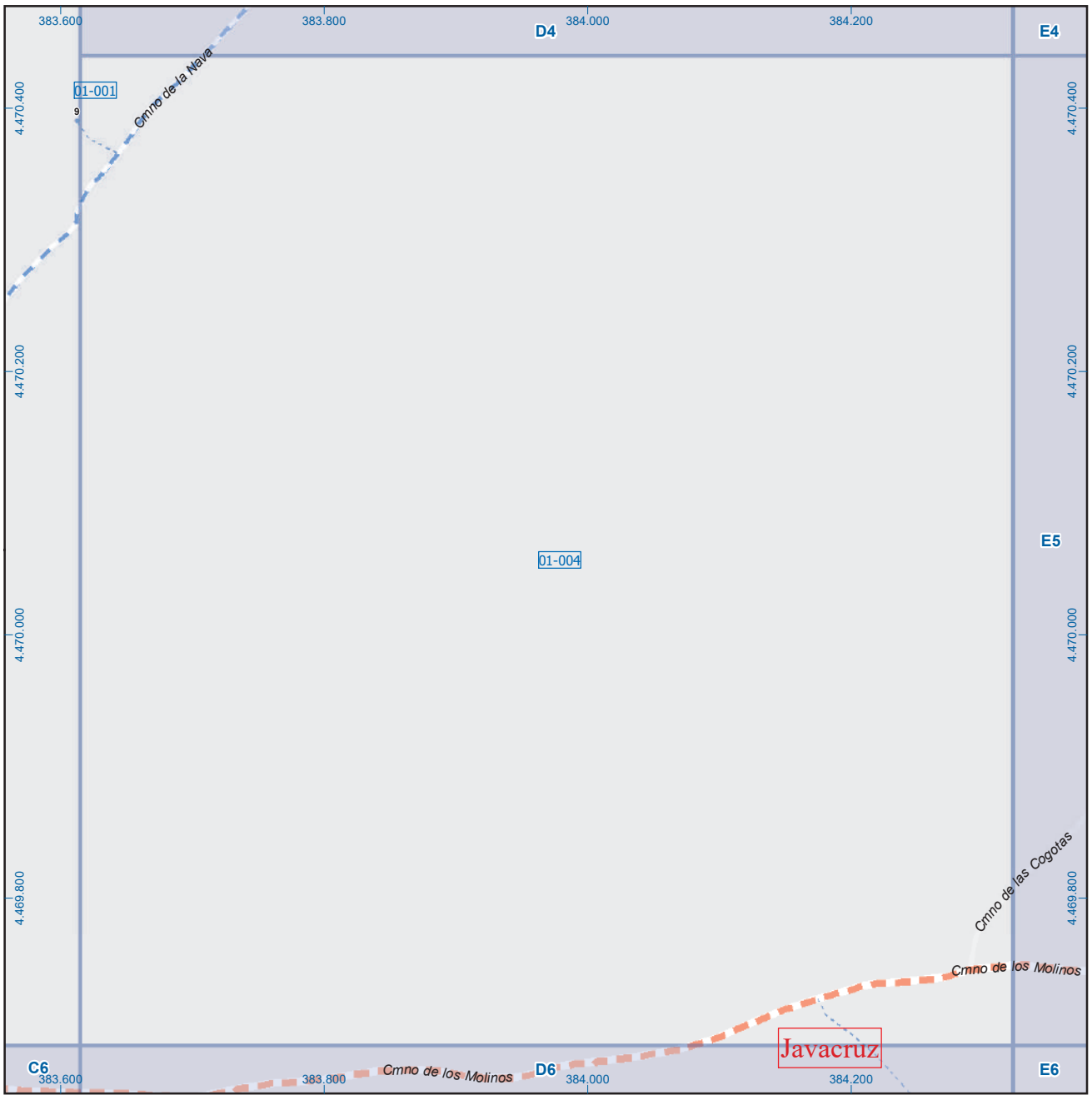
Leyenda



Dirección General de Economía
CONSEJERÍA DE ECONOMÍA,
HACIENDA Y EMPLEO



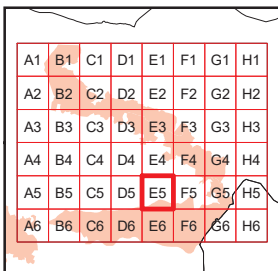
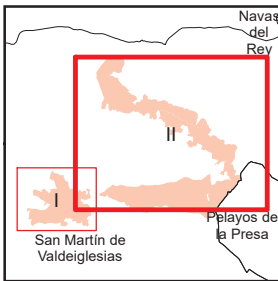
Mapa II - G4



San Martín de Valdeiglesias

Leyenda

- Meco: perímetro y nombre de núcleo de población
- 01-002: límite municipal; sección censal
- A-6, M-608: autopistas y autovías; carreteras principales
- M-604, M-618: carreteras secundarias; otras carreteras
- +: sanidad; ayuntamiento; estación cercanías
- : línea de ferrocarril; línea de metro ligero
- ML: boca de metro; estación metro ligero
- 1: paseillos; número de portal
- Calle: calles; parroquias



San Martín de Valdeiglesias

Legenda

- Meco: perímetro y nombre de núcleo de población
- 01-002: límite municipal; sección censal
- A-6, M-608: autopistas y autovías; carreteras principales
- M-604, M-618: carreteras secundarias; otras carreteras
- Sanidad; ayuntamiento; estación cercanías
- Línea de ferrocarril; línea de metro ligero
- Boca de metro; estación metro ligero
- Paseillos; número de portal
- Calle
- Calles; parroquias

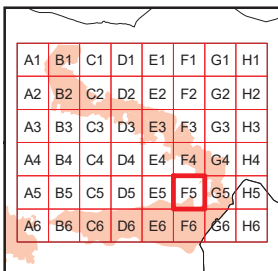
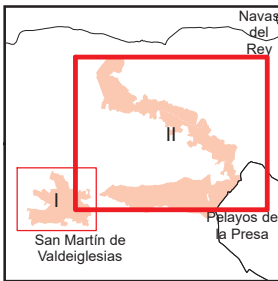
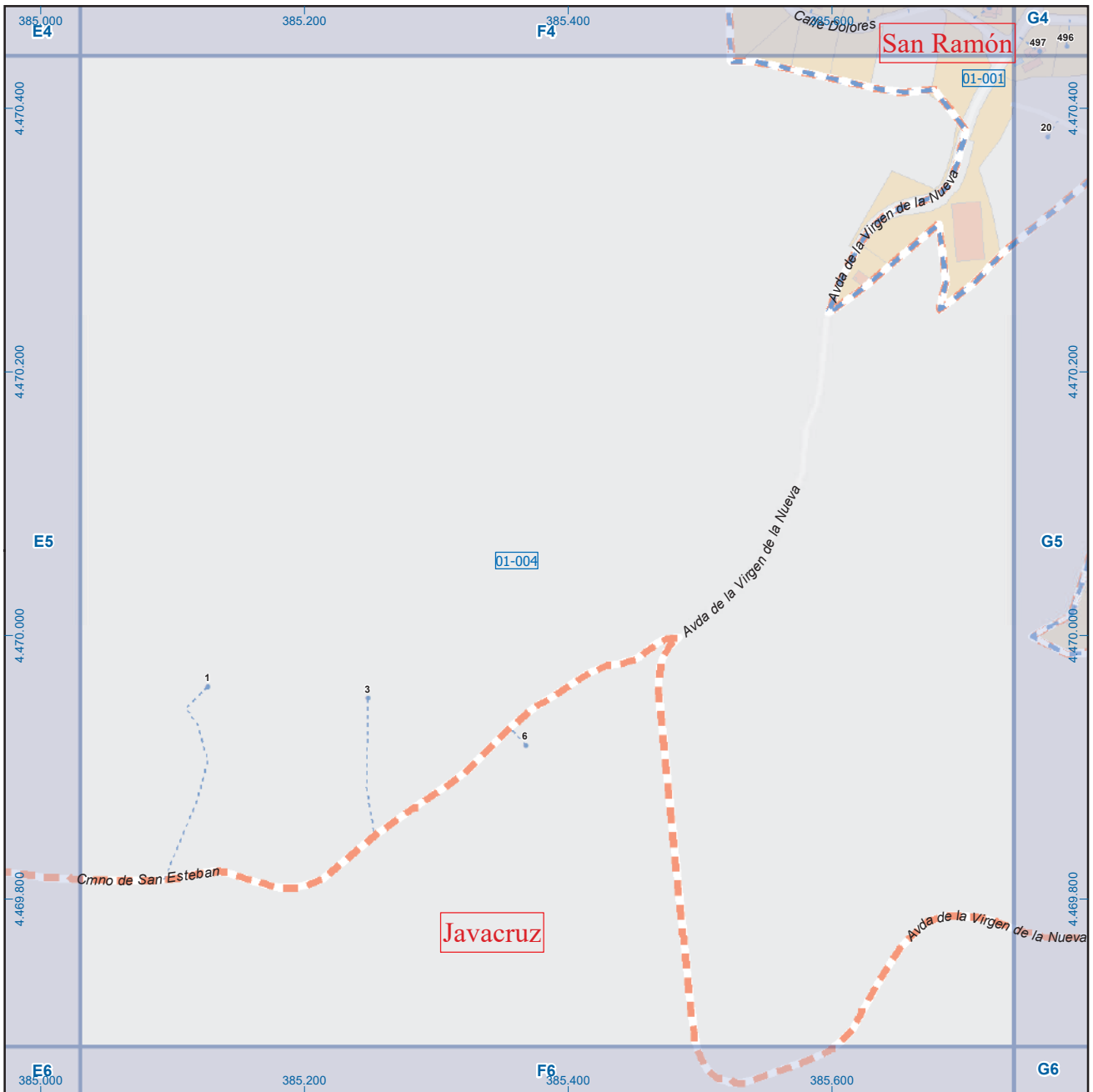


Dirección General de Economía
CONSEJERÍA DE ECONOMÍA,
HACIENDA Y EMPLEO



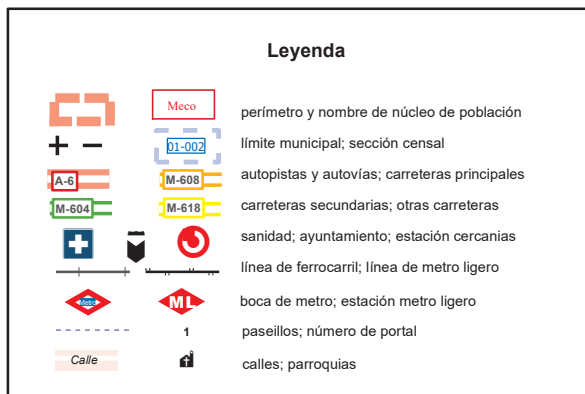
ESCALA GRÁFICA

Mapa II - E5



San Martín de Valdeiglesias

Leyenda

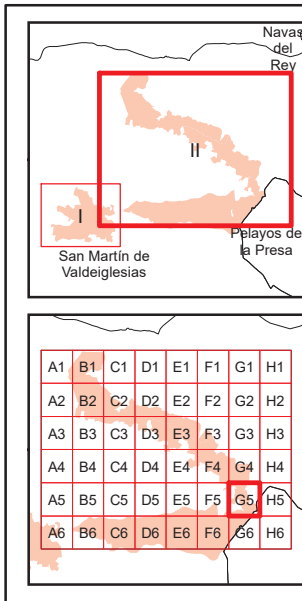
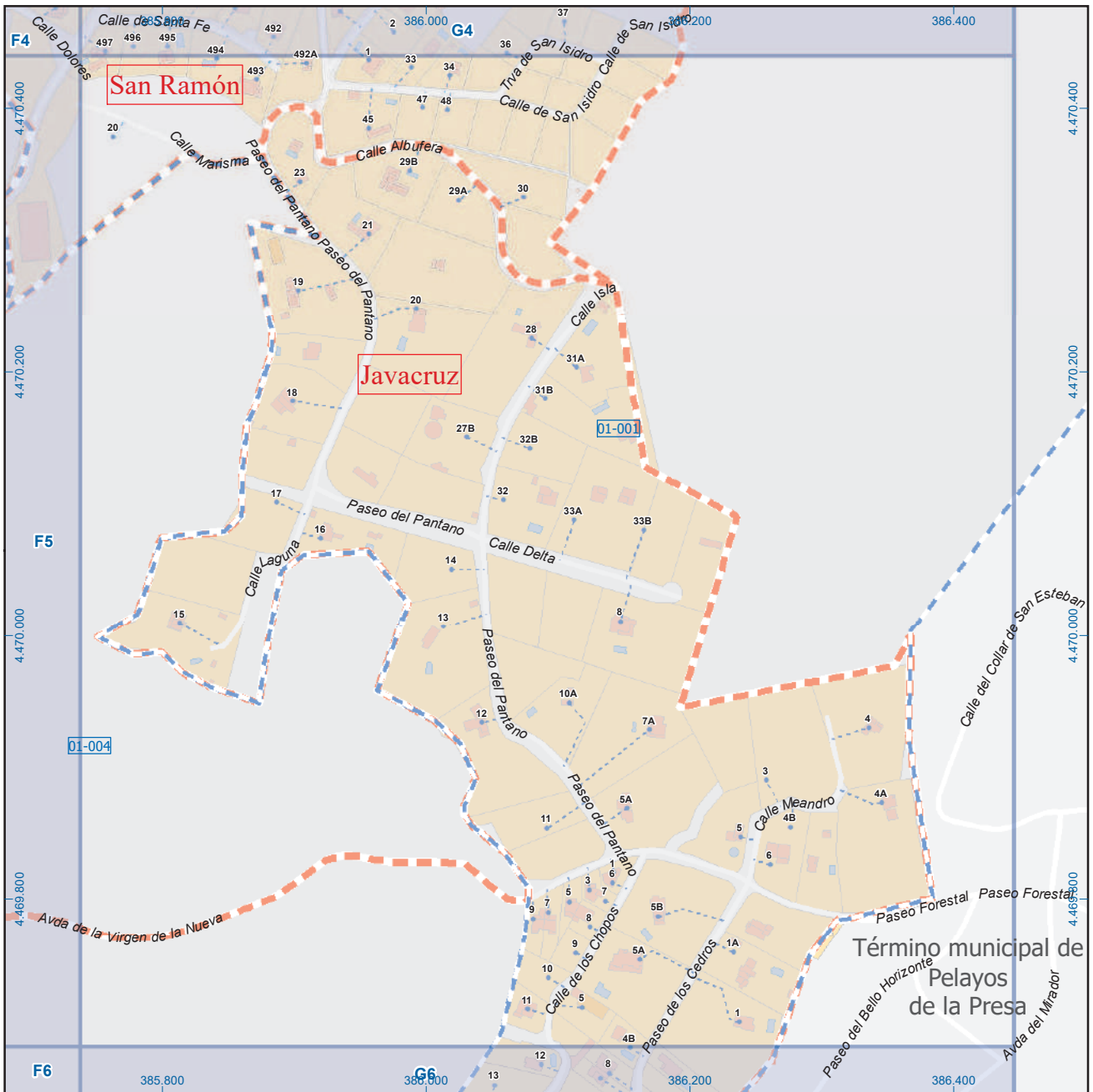


Dirección General de Economía
CONSEJERÍA DE ECONOMÍA,
HACIENDA Y EMPLEO



ESCALA GRÁFICA

Mapa II - F5



San Martín de Valdeiglesias

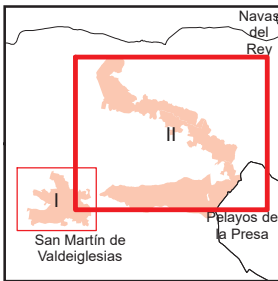
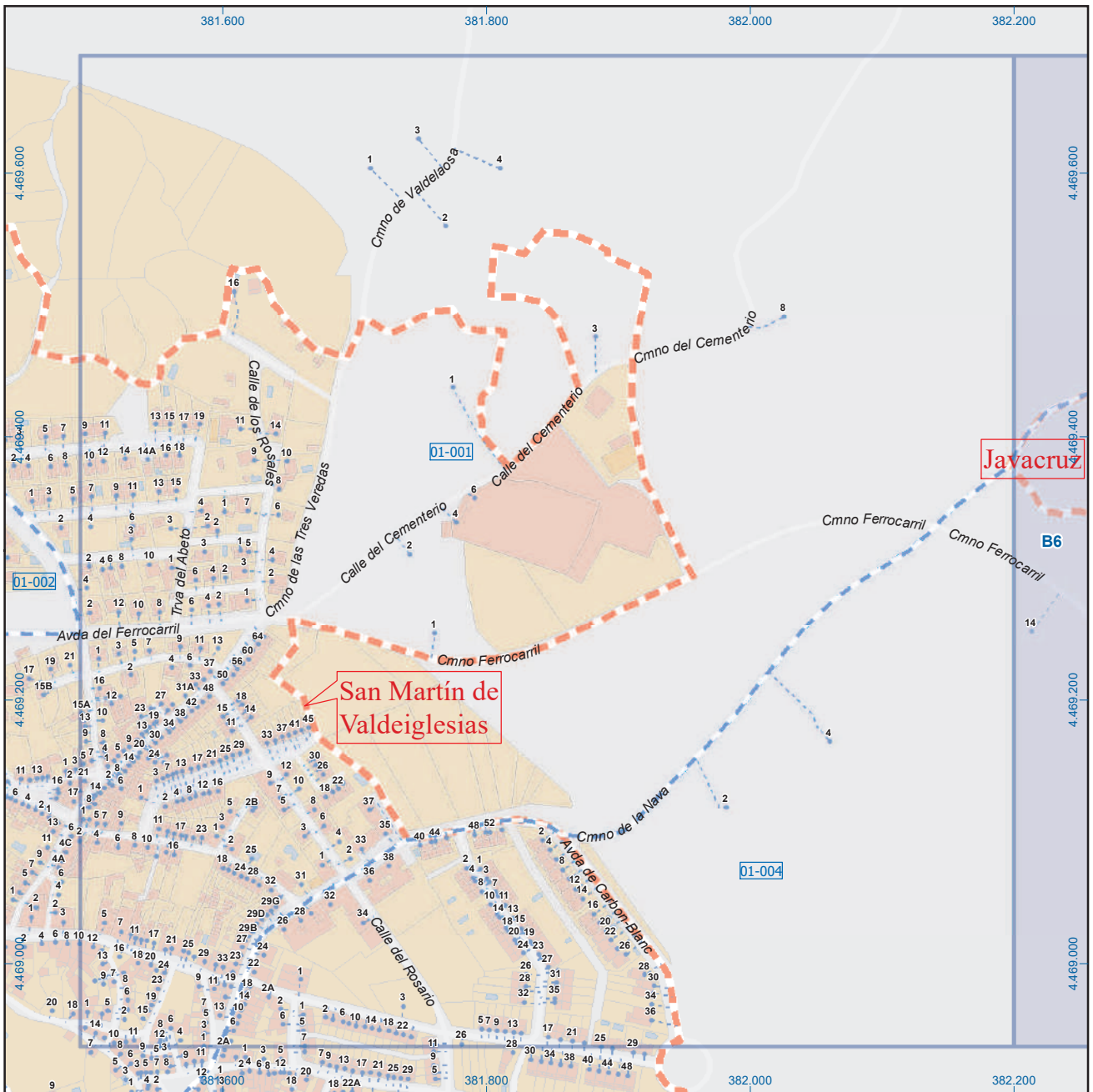
Leyenda



Dirección General de Economía
CONSEJERÍA DE ECONOMÍA,
HACIENDA Y EMPLEO



Mapa II - G5

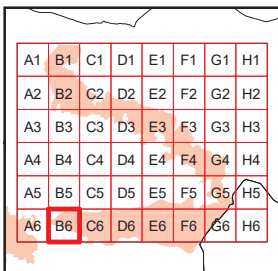
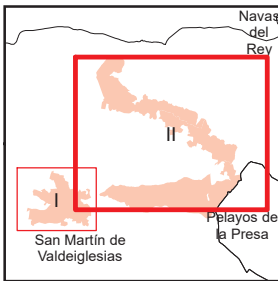
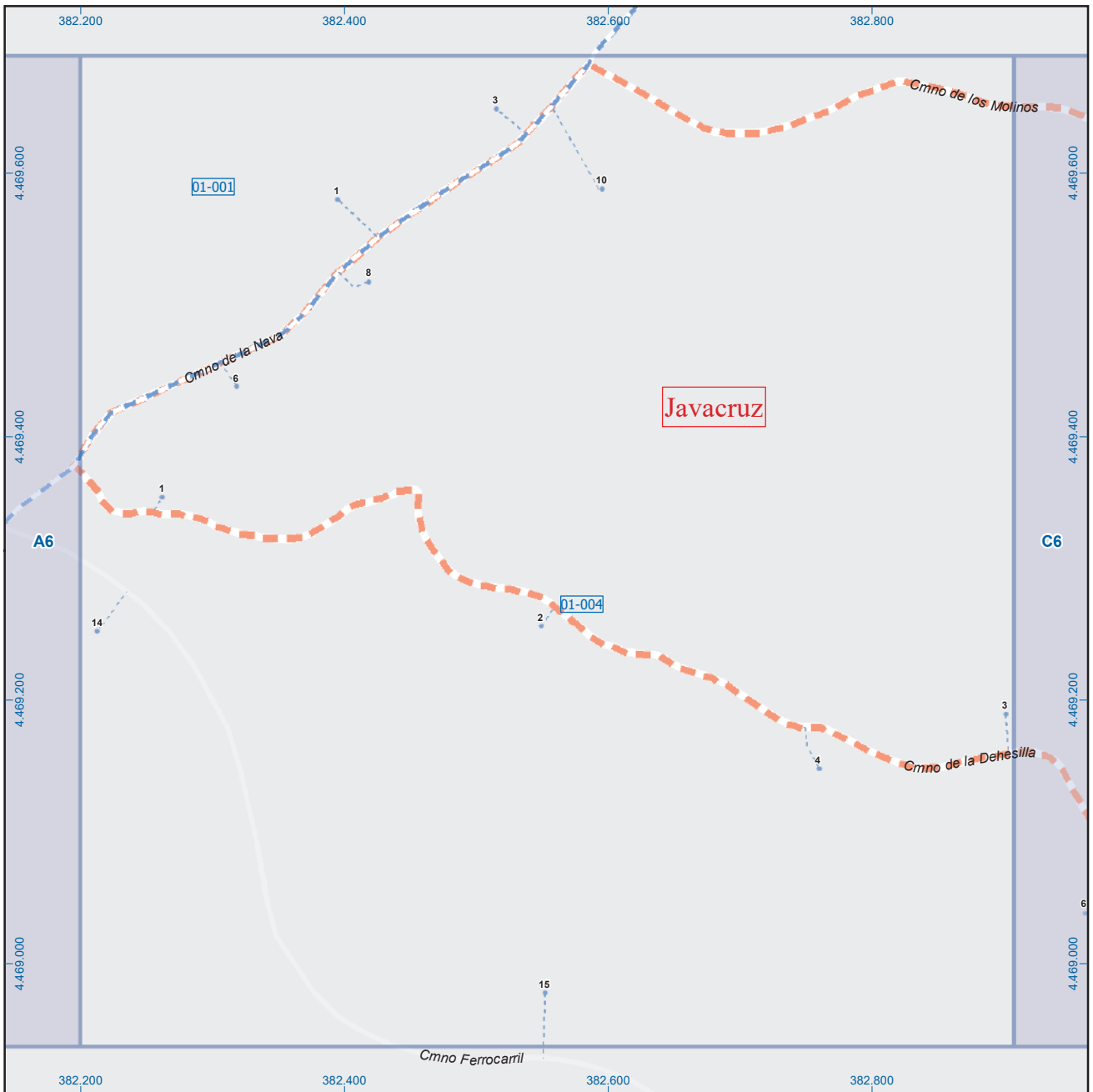


A1	B1	C1	D1	E1	F1	G1	H1
A2	B2	C2	D2	E2	F2	G2	H2
A3	B3	C3	D3	E3	F3	G3	H3
A4	B4	C4	D4	E4	F4	G4	H4
A5	B5	C5	D5	E5	F5	G5	H5
A6	B6	C6	D6	E6	F6	G6	H6

San Martín de Valleiglesias

Legenda

- Meco** perímetro y nombre de núcleo de población
- 01-002** límite municipal; sección censal
- A-6** / **M-608** autopistas y autovías; carreteras principales
- M-604** / **M-618** carreteras secundarias; otras carreteras
- +** / **+** sanidad; ayuntamiento; estación cercanías
- +** / **+** línea de ferrocarril; línea de metro ligero
- +** / **+** boca de metro; estación metro ligero
- 1** paseillos; número de portal
- Calle** calles; parroquias



San Martín de Valdeiglesias

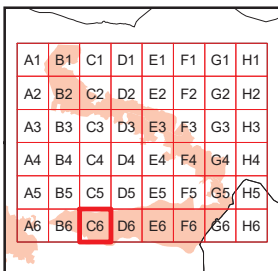
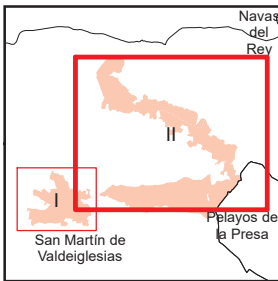
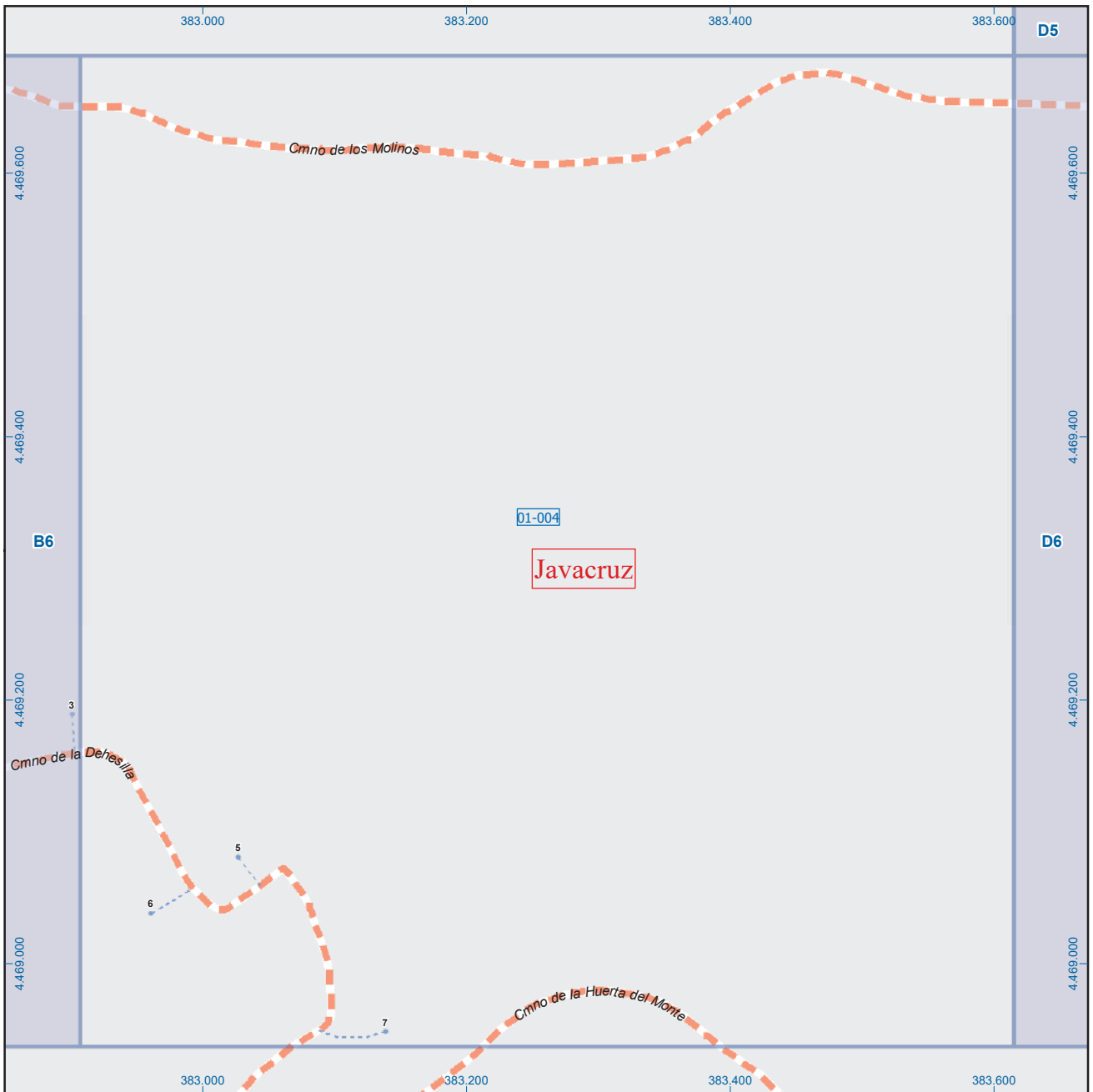


Dirección General de Economía
CONSEJERÍA DE ECONOMÍA,
HACIENDA Y EMPLEO



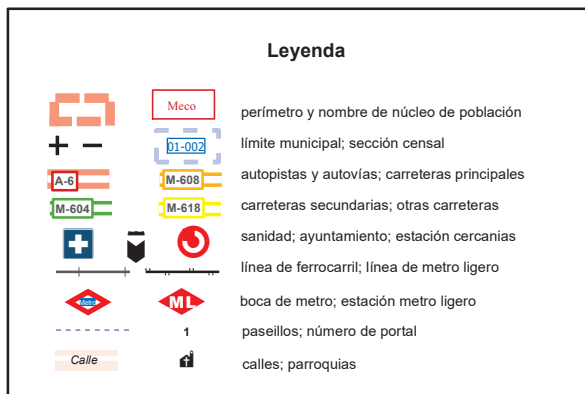
ESCALA GRÁFICA

Mapa II - B6



San Martín de Valdeiglesias

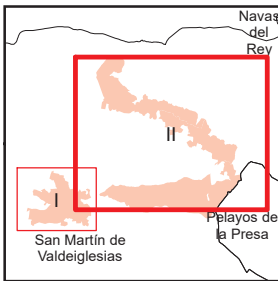
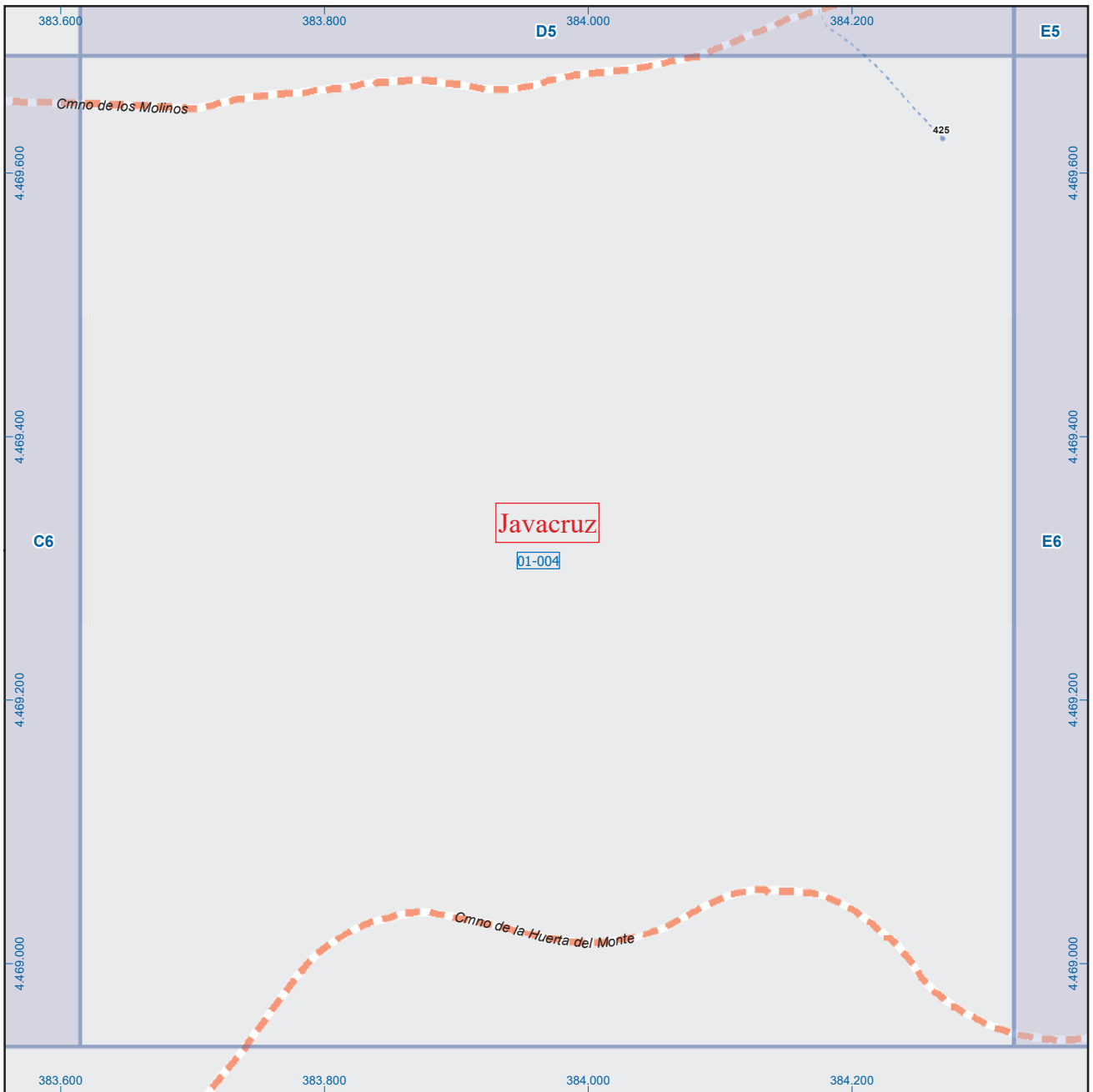
Leyenda



Dirección General de Economía
CONSEJERÍA DE ECONOMÍA,
HACIENDA Y EMPLEO



Mapa II - C6



San Martín de Valdeiglesias

Leyenda

- Meco: perímetro y nombre de núcleo de población
- 01-004: límite municipal; sección censal
- A-6, M-608: autopistas y autovías; carreteras principales
- M-604, M-618: carreteras secundarias; otras carreteras
- Sanidad; ayuntamiento; estación cercanías
- Línea de ferrocarril; línea de metro ligero
- Boca de metro; estación metro ligero
- Paseillos; número de portal
- Calle
- Calles; parroquias

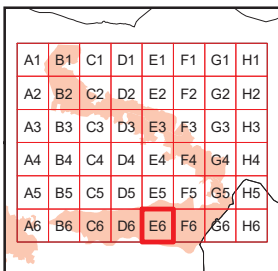
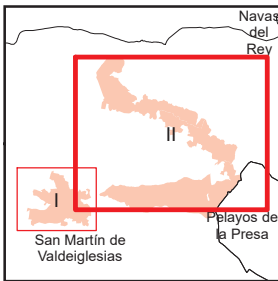
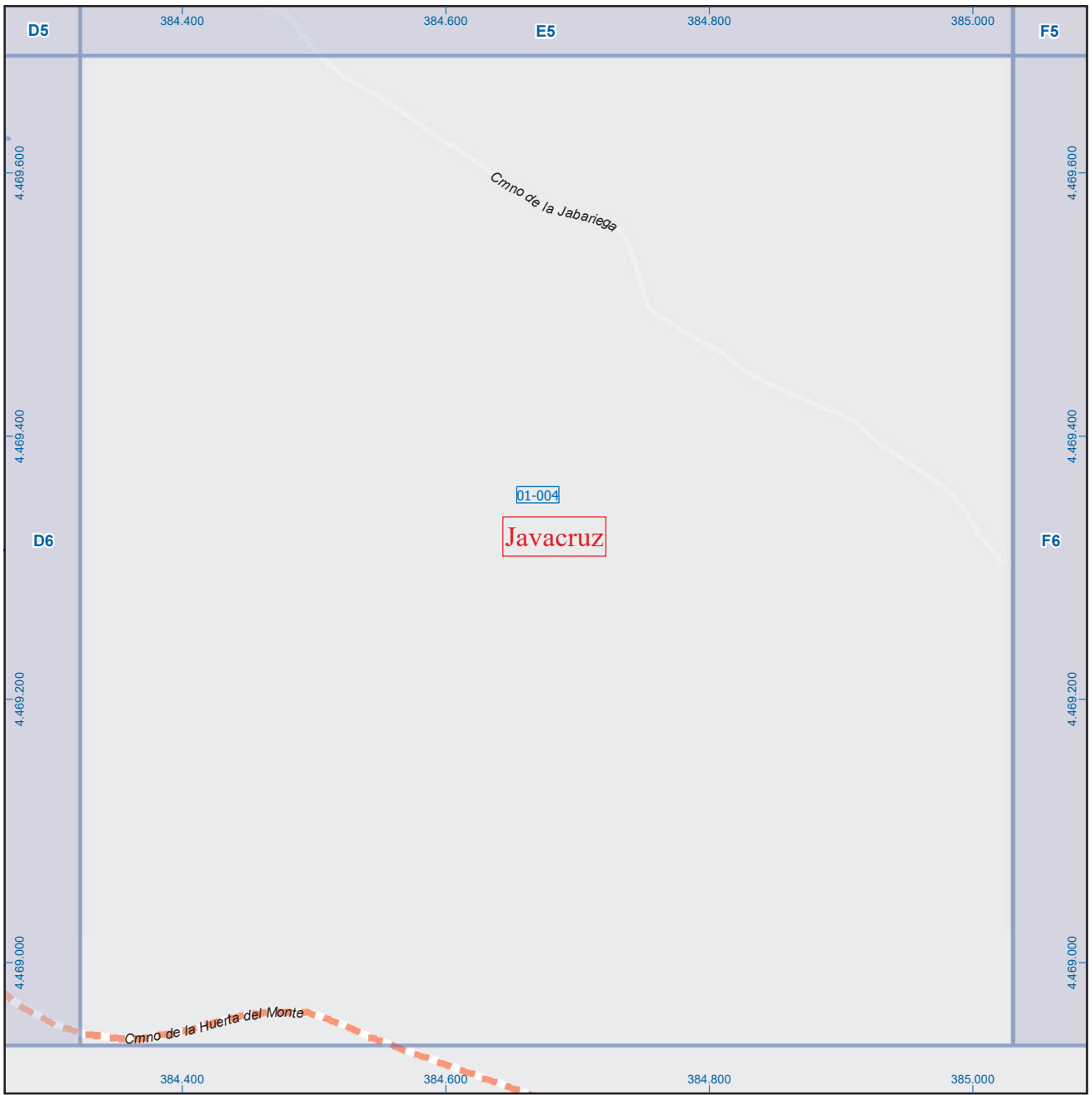


Dirección General de Economía
CONSEJERÍA DE ECONOMÍA,
HACIENDA Y EMPLEO



ESCALA GRÁFICA

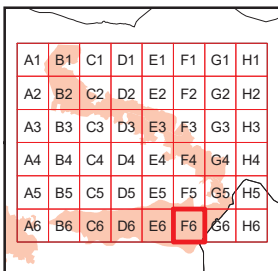
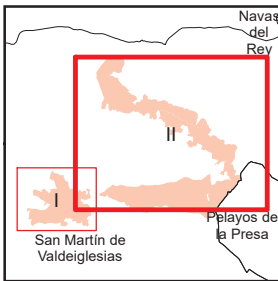
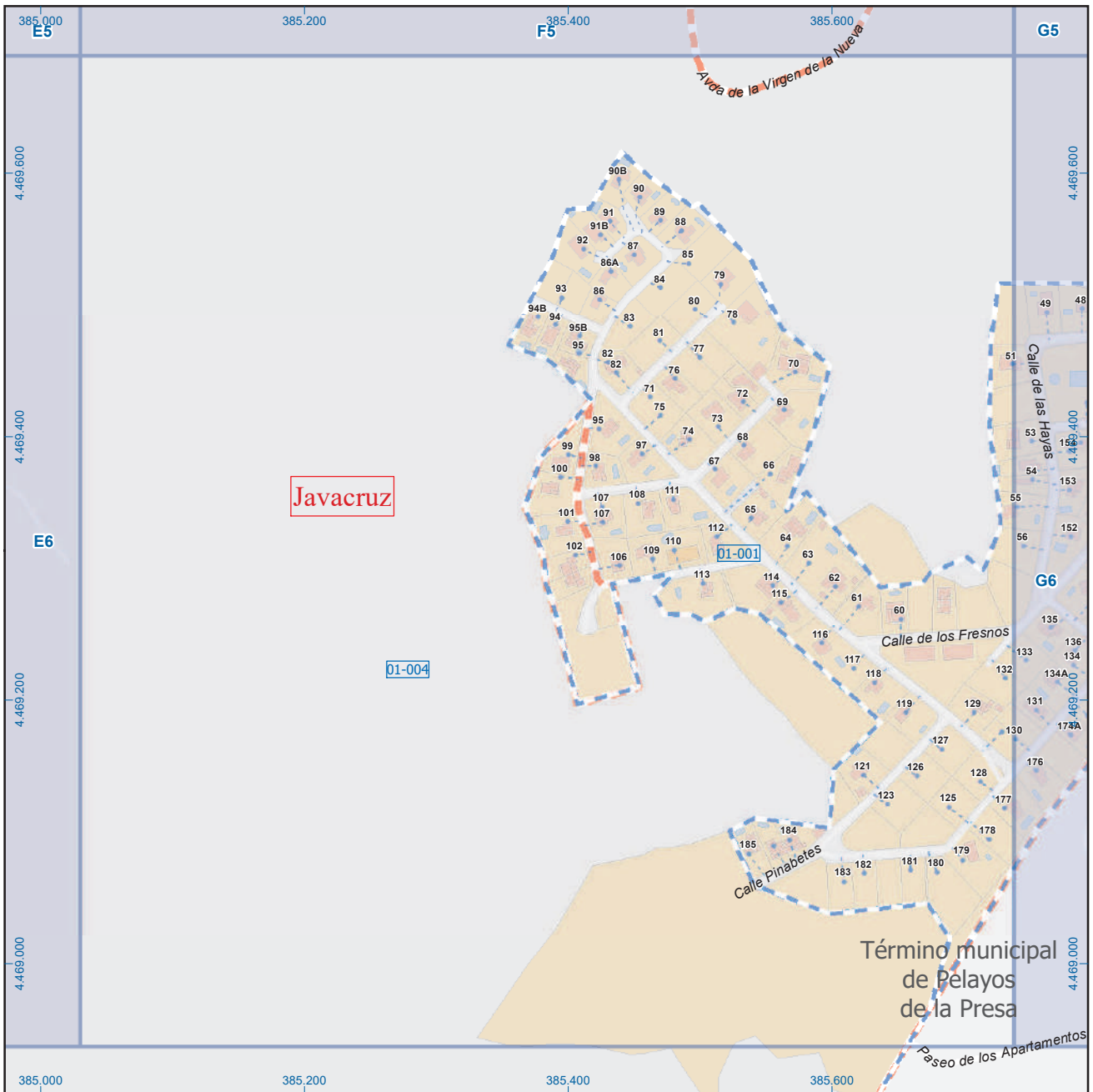
Mapa II - D6



San Martín de Valdeiglesias

Leyenda

- Meco: perímetro y nombre de núcleo de población
- 01-002: límite municipal; sección censal
- A-6, M-608: autopistas y autovías; carreteras principales
- M-604, M-618: carreteras secundarias; otras carreteras
- Sanidad; ayuntamiento; estación cercanías
- Línea de ferrocarril; línea de metro ligero
- Boca de metro; estación metro ligero
- Paseillos; número de portal
- Calle
- Calles; parroquias



San Martín de Valdeiglesias

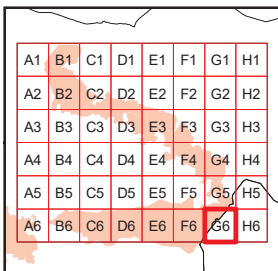
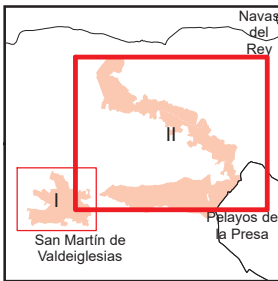
Leyenda



Dirección General de Economía
CONSEJERÍA DE ECONOMÍA,
HACIENDA Y EMPLEO



Mapa II - F6



San Martín de Valdeiglesias

Leyenda

- Meco: perímetro y nombre de núcleo de población
- 01-002: límite municipal; sección censal
- A-6, M-608: autopistas y autovías; carreteras principales
- M-604, M-618: carreteras secundarias; otras carreteras
- Sanidad; ayuntamiento; estación cercanías
- Línea de ferrocarril; línea de metro ligero
- Boca de metro; estación metro ligero
- Paseillos; número de portal
- Calle
- Calles; parroquias