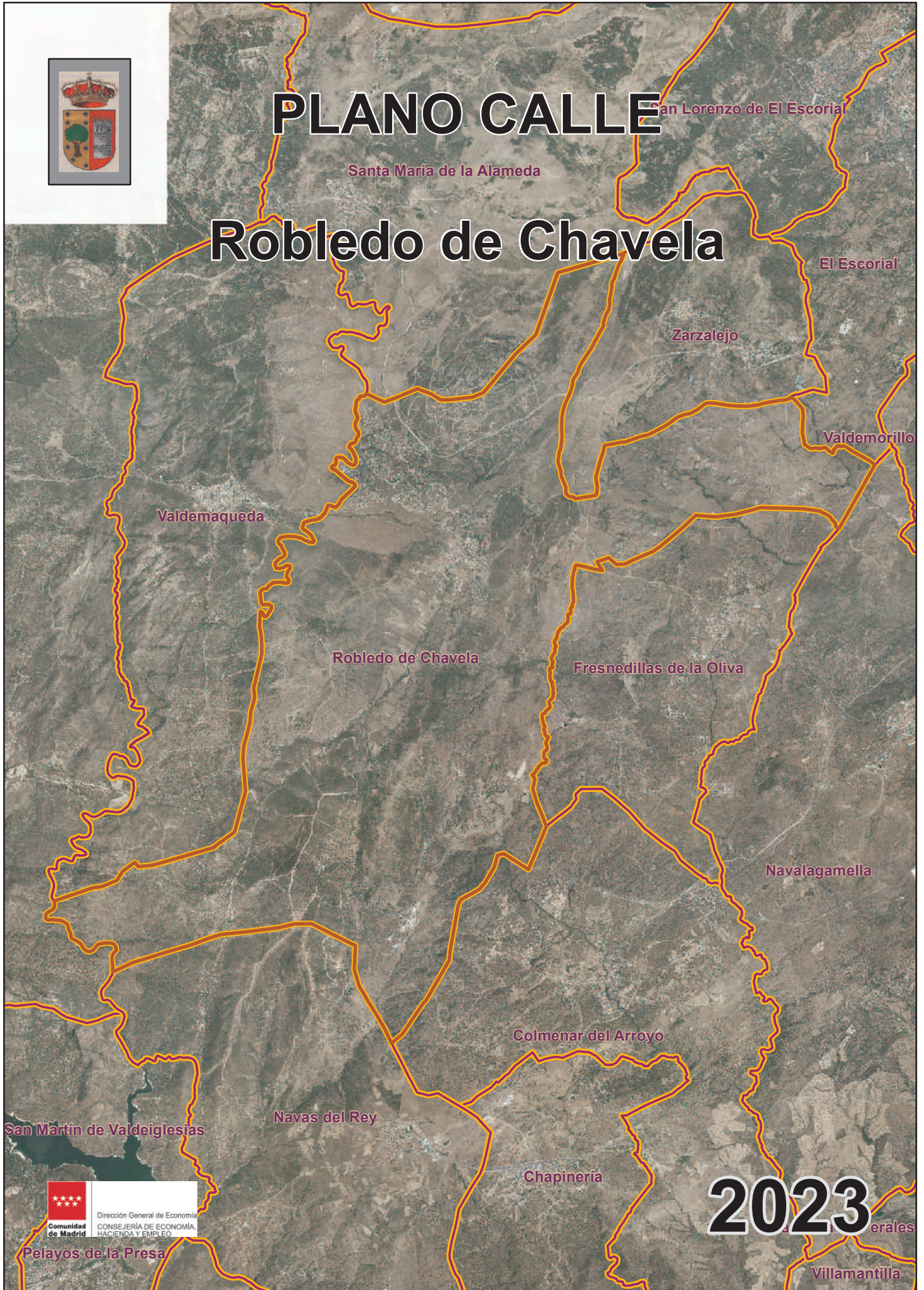




PLANO CALLE

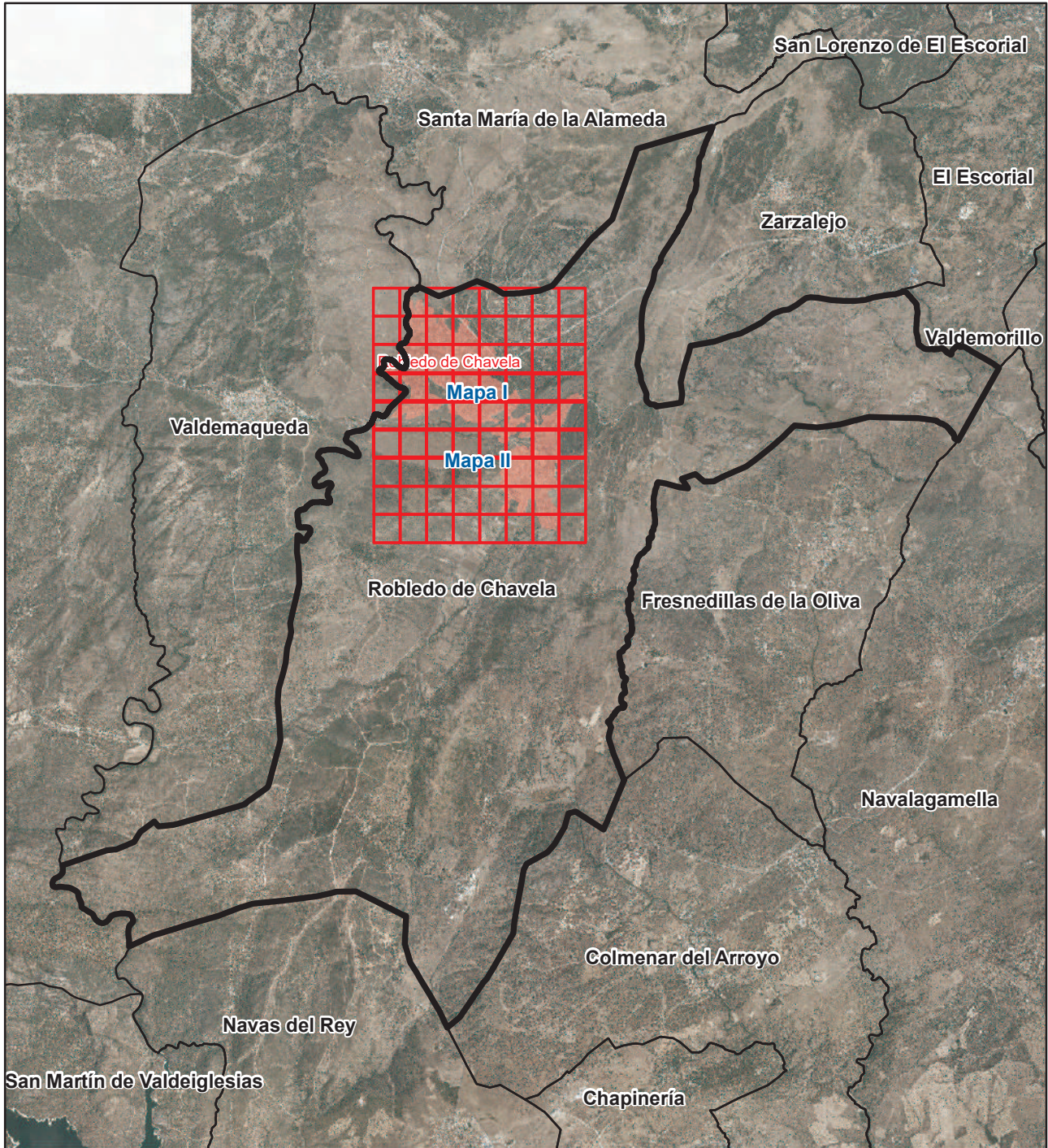
Robledo de Chavela





ESQUEMA DE DISTRIBUCIÓN DEL CALLEJERO POR PLANOS

Robledo de Chavela



Literal de Vía	Numeración		Mapa	Hojas
	Desde	Hasta		
Calle Airolo	230	236	II	D1
Calle Airolo	230	236	I	D4
Calle de las Alamedas	1	15	I	H5
Calle de las Alamedas	1	15	II	H2
Calle de las Alamedas	2	12	I	H5
Calle de las Alamedas	2	12	II	H2
Calle de las Alamedas	16	20	II	G2
Calle de las Alamedas	16	20	I	G5
Calle de las Alamedas	19	23	II	G2
Calle de las Alamedas	19	23	I	G5
Trva de las Alamedas	1	3	I	H5
Trva de las Alamedas	1	3	II	H2
Trva de las Alamedas	2	8	I	H5
Trva de las Alamedas	2	8	II	H2
Paseo de los Álamos	1	29	II	F4
Paseo de los Álamos	2	8	II	F4
Calle Almenara			I	C5
Calle Almenara			II	C2
Calle Almenara	1226	1226	I	C5
Calle Almenara	1226	1226	II	C2
Calle Almenara	1231	1247	I	D5
Calle Almenara	1231	1247	II	D2
Calle Almenara	1232	1232	I	D5
Calle Almenara	1232	1232	II	D2
Calle Almenara	1236	1242	II	D2
Calle Almenara	1236	1242	I	D5
Calle Almenara	1246	1246	II	D2
Calle Almenara	1246	1246	I	D5
Calle Almenara	1302	1302	II	C2
Calle Almenara	1302	1302	I	C5
Calle Almenara	1421	1426	II	C2
Calle Almenara	1421	1426	I	C5
Calle Almenara	1425	1425	II	C2
Calle Almenara	1425	1425	I	C5
Calle Almenara	3103	3124	II	E2
Calle Almenara	3103	3124	I	E5
Calle Almenara	3108	3110	I	E5
Calle Almenara	3108	3110	II	E2
Calle Almenara	3109	3109	II	E2
Calle Almenara	3109	3109	I	E5
Calle Almenara	3112	3120	II	D2
Calle Almenara	3112	3120	I	D5

Literal de Vía	Numeración		Mapa	Hojas
	Desde	Hasta		
Calle Almenara	3113	3121	II	D2
Calle Almenara	3113	3121	I	D5
Calle Almenara	3122	3124	I	E5
Calle Almenara	3122	3124	II	E2
Calle Almenara	3123	3125	I	E5
Calle Almenara	3123	3125	II	E2
Calle Almenara	3201	3205	II	D2
Calle Almenara	3201	3205	I	D5
Calle Almenara	3204	3207	I	D5
Calle Almenara	3204	3207	II	D2
Calle Almenara	3208	3208	II	D2
Calle Almenara	3208	3208	I	D5
Calle Almenara	3209	3210	II	D2
Calle Almenara	3209	3210	I	D5
Calle Almenara	3211	3211	I	D5
Calle Almenara	3211	3211	II	D2
Calle Almenara	3214	3214	II	C2
Calle Almenara	3214	3214	I	C5
Calle Almenara	3215	3217	II	C2
Calle Almenara	3215	3217	I	C5
Calle Almenara	3218	3218	II	C2
Calle Almenara	3218	3218	I	C5
Calle Almenara	3219	3220	II	D2
Calle Almenara	3219	3220	I	D5
Calle Almenara	3221	3223	I	D5
Calle Almenara	3221	3223	II	D2
Calle Almenara	3222	3225	I	D5
Calle Almenara	3222	3225	II	D2
Calle Almenara	3226	3226	II	D2
Calle Almenara	3226	3226	I	D5
Calle Almenara	3227	3228	II	D2
Calle Almenara	3227	3228	I	D5
Calle Almenara	3301	3309	II	C2
Calle Almenara	3301	3309	I	C5
Calle Almojón			II	F2
Calle Almojón			I	F5
Calle Almojón	1	1	I	E6
Calle Almojón	63	71	II	E2
Calle Almojón	2101	2107	II	F2
Calle Almojón	2101	2107	I	F5
Calle Almojón	2102	2106	I	F5
Calle Almojón	2102	2106	II	F2
Calle Almojón	2113	2117	II	F2
Calle Almojón	2113	2117	I	F5
Calle Almojón	2116	2118	II	F2

Literal de Vía	Numeración		Mapa	Hojas
	Desde	Hasta		
Calle Almojón	2118	2118	I	F5
Calle Almojón	2212	2212	I	F6
Calle Almojón	2218	2219	II	E2
Calle Almojón	2301	2310	II	F2
Calle Almojón	2301	2310	I	F5
Calle Almojón	2302	2302	II	F2
Calle Almojón	2302	2302	I	F5
Calle Almojón	2306	2306	II	F2
Calle Almojón	2306	2306	I	F5
Calle Almojón	2312	2314	II	F2
Calle Almojón	2312	2314	I	F5
Calle Almojón	2315	2317	I	F5
Calle Almojón	2315	2322	II	F2
Calle Almojón	2318	2318	I	F5
Calle Almojón	2318	2318	II	F2
Calle Almojón	2331	2333	I	F6
Calle Almojón	2342	2352	I	E6
Calle de Alonso Martínez	1	25	II	F4
Calle de Alonso Martínez	2	34	II	F4
Plaza de Alonso Martínez			II	F4
Plaza de Alonso Martínez	1	1	II	F4
Plaza de Alonso Martínez	4	4	II	F4
Avda de los Alpes			I	C4
Avda de los Alpes	14	14	I	C3
Avda de los Alpes	59	60	I	C4
Avda de los Alpes	59	60	II	C1
Avda de los Alpes	84	90	I	D3
Avda de los Alpes	97	97	I	C3
Avda de los Alpes	108	108	I	D3
Avda de los Alpes	198	198	II	C1
Avda de los Alpes	198	198	I	C4
Calle el Alto de la Dehesa	2	10	II	G3
Calle el Alto de la Dehesa	2	10	I	G6
Calle el Alto de la Dehesa	5	13	II	G3
Calle el Alto de la Dehesa	5	13	I	G6
Calle de la Amistad	173	173	I	B4
Paseo de la Antigua	15	29	I	G6
Paseo de la Antigua	15	29	II	G3
Paseo de la Antigua	40	56	II	G3
Paseo de la Antigua	40	56	I	G6
Calle de Antonio del Rincón			I	F6
Calle de Antonio del Rincón			II	F3
Calle de Antonio del Rincón	1	15	I	F6
Calle de Antonio del Rincón	1	15	II	F3
Calle de Antonio del Rincón	2	26	I	F6

Literal de Vía	Numeración		Mapa	Hojas
	Desde	Hasta		
Calle de Antonio del Rincón	2	26	II	F3
Calle de Antonio Machado			II	G4
Calle de Antonio Machado	1	5	II	G4
Calle de Antonio Machado	2	2	II	G4
Calle de Antonio Machado	6	14	I	G6
Calle de Antonio Machado	6	14	II	G3
Calle de Antonio Machado	17	25	I	G6
Calle de Antonio Machado	17	25	II	G3
Calle de Antonio Robles	1	13	II	F4
Calle de Antonio Robles	14	32	II	F3
Calle de Antonio Robles	18	32	I	F6
Calle de Antonio Robles	21	39	II	F3
Calle de Antonio Robles	25	39	I	F6
Calle de las Arizónicas	21	21	II	B2
Calle de las Arizónicas	21	21	I	B5
Calle de las Arizónicas	612	612	I	A5
Calle de las Arizónicas	612	612	II	A2
Calle de las Arizónicas	615	615	I	A5
Calle de las Arizónicas	615	615	II	A2
Calle de las Arizónicas	624	625	II	B2
Calle de las Arizónicas	624	625	I	B5
Calle de las Arizónicas	636	636	I	B5
Calle de las Arizónicas	636	636	II	B2
Calle de las Arizónicas	637	638	I	B5
Calle de las Arizónicas	637	638	II	B2
Calle de las Arizónicas	647	649	I	A5
Calle de las Arizónicas	647	649	II	A2
Calle del Arroyo	41	41	I	B2
Calle del Arroyo	56	56	I	C2
Calle del Arroyo	61	61	I	C2
Calle del Arroyo	121	121	I	C2
Calle del Arroyo	318	318	I	B2
Plaza de la Aurora			II	F4
Plaza de la Aurora	1	8	II	F4
Calle de Azorín	1	37	II	E4
Calle de Azorín	12	30	II	E4
Plaza de Bartolomé Murillo	1	7	II	F4
Calle Bellavista	15	15	I	C2
Calle Bellavista	437	439	I	C2
Calle Bellinzona			I	C3
Calle Bellinzona	12	12	I	C3
Calle Bellinzona	16	16	I	C3
Calle Bellinzona	49	51	I	C3
Calle Bellinzona	50	50	I	C3
Calle Berna	2	4	II	F1

Literal de Vía	Numeración		Mapa	Hojas
	Desde	Hasta		
Calle Berna	61	61	I	E4
Calle Berna	61	61	II	E1
Calle Berna	118	119	II	F1
Calle de Blas de Otero	1	1	II	F4
Calle de Blas de Otero	2	2	II	F4
Calle de Blas de Otero	5	23	II	E4
Calle de Blas de Otero	6	24	II	E4
Calle las Cabezuelas	1	7	I	F6
Calle las Cabezuelas	1	7	II	F3
Calle las Cabezuelas	2	8	I	F6
Calle las Cabezuelas	2	8	II	F3
Calle de Calderón de la Barca	1	3	I	D3
Calle de Calderón de la Barca	7	25	I	D3
Calle de Calderón de la Barca	8	8	I	D3
Calle de Calderón de la Barca	12	16	I	D3
Calle de Camilo José Cela	1	9	I	D3
Calle de Camilo José Cela	4	6	I	D3
Calle de Campoamor	1	19	II	F4
Calle de Campoamor	2	16	II	F4
Calle el Cañito	1	9	I	G6
Calle el Cañito	1	9	II	G3
Calle el Cañito	2	10	II	G3
Calle el Cañito	2	10	I	G6
Calle del Capellán	1	5	II	F4
Calle del Capellán	2	6	II	F4
Calle de la Carnicería	1	5	II	F4
Calle de la Carnicería	2	8	II	F4
Calle de los Castaños	18	30	I	C2
Calle de los Castaños	33	47	I	C2
Calle del Cementerio			II	F3
Calle del Cementerio			I	F6
Calle del Cementerio	1	5	II	F3
Calle del Cementerio	2	16	II	F3
Calle del Cementerio	5	5	I	F6
Calle del Cementerio	14	16	I	F6
Avda Central			I	E5
Avda Central			II	C1
Avda Central			I	F5
Avda Central			II	D1
Avda Central			II	E2
Avda Central			I	C4
Avda Central			II	F2
Avda Central	2	6	I	D5
Avda Central	7	13	I	D5
Avda Central	7	13	II	D2

Literal de Vía	Numeración		Mapa	Hojas
	Desde	Hasta		
Avda Central	136	136	II	F2
Avda Central	136	136	I	F5
Avda Central	140	141	I	E5
Avda Central	140	141	II	E2
Avda Central	199	203	I	E5
Avda Central	199	203	II	E2
Avda Central	314	315	I	C4
Avda Central	314	315	II	C1
Avda Central	321	321	II	C1
Avda Central	321	321	I	C4
Avda Central	351	355	I	C4
Avda Central	351	355	II	C1
Avda Central	356	357	I	D5
Avda Central	356	357	II	D2
Avda Central	372	373	I	D5
Avda Central	374	378	II	D1
Avda Central	1301	1313	II	D1
Cmno del Cercado			II	G5
Cmno del Cercado	15	18	II	G5
Plaza del Cerrillo	1	4	I	F6
Plaza del Cerrillo	5	8	I	F6
Calle de los Cerrillos	1	1	I	G5
Calle de los Cerrillos	1	3	II	G2
Calle de los Cerrillos	2	2	I	G5
Calle de los Cerrillos	2	4	II	G2
Calle de los Cerrillos	7	19	I	F6
Calle de los Cerrillos	7	19	II	F3
Calle de los Cerrillos	8	26	II	F3
Calle de los Cerrillos	8	26	I	F6
Paseo del Cerro	5	7	I	G6
Paseo del Cerro	5	11	II	G3
Calle del Ciprés	662	666	II	B2
Calle del Ciprés	662	666	I	B5
Calle del Ciprés	667	670	I	B5
Calle del Ciprés	667	670	II	B2
Calle Colladillo	2108	2111	II	F2
Calle Colladillo	2108	2111	I	F5
Calle Colladillo	2112	2114	II	F2
Calle Colladillo	2201	2204	II	F2
Calle Colladillo	2201	2204	I	F5
Calle Colladillo	2213	2216	II	F2
Calle de la Concepción	1	25	II	F4
Calle de la Concepción	2	22	II	F4
Trva de la Concepción	1	9	II	F4
Trva de la Concepción	2	6	II	F4

Literal de Vía	Numeración		Mapa	Hojas
	Desde	Hasta		
Calle Constanza	306	306	II	C1
Calle Constanza	306	306	I	C4
Calle Constanza	309	309	II	C1
Calle Constanza	309	309	I	C4
Calle Constanza	310	310	I	C4
Calle Constanza	310	310	II	C1
Calle Constanza	313	313	II	C1
Calle Constanza	313	313	I	C4
Avda de la Constitución	1	23	II	F4
Avda de la Constitución	2	32	II	F4
Trva de las Cuadras	1	1	II	E4
Trva de las Cuadras	2	4	II	E4
Calle Cuervo			II	F4
Calle Cuervo	1	15	II	F4
Cmno de las Chaparras	1	3	II	G5
Cmno de las Chaparras	2	12	II	G5
Calle de las Chavelas	279	281	I	B3
Calle de las Chavelas	282	286	I	B3
Calle de las Chavelas	287	291	I	B3
Calle de las Chavelas	376	381	I	B3
Calle de las Chavelas	377	379	I	B3
Calle de las Chavelas	382	388	I	B3
Calle de las Chavelas	383	393	I	B3
Calle de los Chopos	208	209	II	B1
Calle de los Chopos	208	209	I	B4
Calle de los Chopos	263	264	II	B1
Calle de los Chopos	263	264	I	B4
Calle de los Chopos	265	266	II	B1
Calle de los Chopos	265	266	I	B4
Calle de los Chopos	267	267	I	B4
Calle de los Chopos	267	267	II	B1
Calle de los Chopos	604	604	II	B1
Calle de los Chopos	604	604	I	B4
Calle Chozo	1	7	II	F4
Calle Chozo	2	6	II	F4
Calle de Diego Velázquez	1	27	I	D2
Calle de Diego Velázquez	2	20	I	D2
Calle del Doctor Pérez Suárez	1	27	I	G5
Calle del Doctor Pérez Suárez	1	27	II	G2
Calle del Doctor Pérez Suárez	2	22	II	G2
Calle del Doctor Pérez Suárez	2	22	I	G5
Calle del Doctor Pérez Suárez	22	36	I	G5
Calle del Doctor Pérez Suárez	22	36	II	G2
Calle del Doctor Pérez Suárez	33	41	II	H2
Calle del Doctor Pérez Suárez	33	41	I	H5

Literal de Vía	Numeración		Mapa	Hojas
	Desde	Hasta		
Calle del Doctor Pérez Suárez	46	54	I	H5
Calle del Doctor Pérez Suárez	46	54	II	H2
Calle del Doctor Pérez Suárez	64	70	I	H4
Calle del Doctor Pérez Suárez	64	70	II	H1
Plaza del Dos de Mayo	1	4	II	F4
Plaza del Dos de Mayo	5	6	II	F4
Calle del Duque de Ahumada	1	7	II	F3
Calle del Duque de Ahumada	1	7	I	F6
Calle del Duque de Ahumada	2	2	I	F6
Calle del Duque de Ahumada	2	2	II	F3
Calle Elisadero	1	5	II	F4
Calle Elisadero	2	20	II	F4
Calle Elisadero	21	35	II	G4
Calle Elisadero	28	32	II	G4
Calle Elisadero	36	36	II	G4
Calle Elisadero	53	59	II	G5
Calle de Emilia Pardo Bazán	1	5	I	G6
Calle de Emilia Pardo Bazán	1	5	II	G3
Calle de Emilia Pardo Bazán	2	4	II	G3
Calle de Emilia Pardo Bazán	2	4	I	G6
Calle de Emilio Castelar			II	F4
Calle de Emilio Castelar	1	43	II	F4
Calle de Emilio Castelar	2	20	II	F4
Calle de Emilio Castelar	26	52	II	F3
Calle de Emilio Castelar	47	55	II	F3
Plaza de Emilio Castelar	1	11	II	F4
Trva de Emilio Castelar	1	1	II	F4
Trva de Emilio Castelar	2	6	II	F4
Paseo Emilio Parra Gasque	1	9	II	F3
Paseo Emilio Parra Gasque	1	9	I	F6
Paseo Emilio Parra Gasque	2	16	II	F3
Paseo Emilio Parra Gasque	2	16	I	F6
Calle los Enebros			II	B2
Calle los Enebros			I	B5
Calle los Enebros	609	610	II	A2
Calle los Enebros	609	610	I	A5
Calle los Enebros	653	653	I	B5
Calle los Enebros	653	653	II	B2
Calle los Enebros	654	656	II	B2
Calle los Enebros	654	656	I	B5
Calle los Enebros	657	661	II	B2
Calle los Enebros	657	661	I	B5
Calle los Enebros	660	660	I	B5
Calle los Enebros	660	660	II	B2
Calle los Enebros	671	672	II	B2

Literal de Vía	Numeración		Mapa	Hojas
	Desde	Hasta		
Calle los Enebros	671	672	I	B5
Calle los Enebros	681	682	II	B2
Calle los Enebros	681	682	I	B5
Calle los Enebros	693	693	I	B5
Calle los Enebros	693	693	II	B2
Calle los Enebros	694	695	I	A5
Calle los Enebros	694	695	II	A2
Calle los Enebros	696	698	I	A5
Calle los Enebros	696	698	II	A2
Calle los Enebros	699	699	II	A2
Calle los Enebros	699	699	I	A5
Calle Enrique Granados	1	13	II	G2
Calle Enrique Granados	2	16	II	G2
Calle de las Eras del Cristo	1	13	II	F4
Calle de las Eras del Cristo	2	12	II	F4
Cmno de la Ermita Navahonda	1	1	II	F6
Calle de la Ermita	1	7	II	F5
Cmno de la Ermita	1	59	II	F5
Cmno de la Ermita	2	10	II	F5
Calle Escalinata	1	11	II	F4
Calle Escalinata	2	14	II	F4
Plaza de España	1	4	II	F4
Plaza de España	5	8	II	F4
Plaza de España	9	10	II	F4
Plaza de España	11	14	II	F4
Plaza de España	15	16	II	F4
Plaza de España	17	20	II	F4
Calle de las Estenerías			II	F4
Calle de las Estenerías	1	7	II	F4
Calle de las Estenerías	2	14	II	F4
Calle de Federico García Lorca	1	1	II	G3
Calle de Federico García Lorca	1	1	I	G6
Calle de Federico García Lorca	2	10	II	G3
Calle de Federico García Lorca	2	10	I	G6
Calle de Félix Bonet	1	13	I	E3
Calle de Félix Bonet	4	6	I	E3
Calle de Fernando de Rojas			I	D3
Calle de Fernando de Rojas	6	24	I	D3
Calle de Fernando de Rojas	9	15	I	D3
Calle de Fernando de Rojas	25	29	I	D3
Calle de Francisco Quevedo			I	E3
Calle de Francisco Quevedo	1	13	I	E3
Calle de Francisco Quevedo	2	4	I	E3
Calle de Francisco Quevedo	8	24	I	E3
Calle de Francisco Zurbarán	2	2	I	D2

Literal de Vía	Numeración		Mapa	Hojas
	Desde	Hasta		
Calle de Francisco Zurbarán	3	15	I	D2
Calle del Fresno	683	687	II	B2
Calle del Fresno	683	687	I	B5
Calle del Fresno	688	693	II	B2
Calle del Fresno	688	693	I	B5
Calle Friburgo	405	406	II	B1
Calle Friburgo	405	406	I	B4
Calle Friburgo	412	417	II	B1
Calle Friburgo	412	417	I	B4
Calle Fuente Anguila	1304	1308	I	D5
Calle Fuente de Santa Águeda	14	16	II	G5
Calle Fuente del Tejar	1	27	II	F5
Calle Fuente del Tejar	2	44	II	F5
Calle Fuentes del Caño			II	G4
Calle Fuentes del Caño	1	11	II	G4
Calle Fuentes del Caño	2	12	II	G4
Calle de Gabriel Celaya	1	1	II	E4
Calle de Gabriel Celaya	2	2	II	E4
Calle de Gabriel Celaya	5	9	II	F4
Calle de Gabriel Celaya	6	8	II	F4
Calle Gerardo Diego	4	24	II	E4
Calle Gerardo Diego	5	23	II	E4
Calle de Gerardo Lucas			I	E4
Calle de Gerardo Lucas			II	E1
Calle de Gerardo Lucas	2	4	I	E3
Calle de Gerardo Lucas	5	17	I	E4
Calle de Gerardo Lucas	5	17	II	E1
Calle de Gerardo Lucas	8	24	I	E4
Calle de Gerardo Lucas	8	24	II	E1
Calle de Gerardo Lucas	17	17	I	E4
Calle de Gerardo Lucas	17	17	II	E1
Calle Ginebra			I	D4
Calle Ginebra	169	171	I	D4
Calle Ginebra	169	171	II	D1
Calle Ginebra	170	170	I	D4
Calle Ginebra	170	170	II	D1
Calle Ginebra	204	204	I	E5
Calle Ginebra	204	204	II	E2
Calle Ginebra	205	205	I	E5
Calle Ginebra	205	205	II	E2
Calle Ginebra	205	208	II	E2
Calle Ginebra	205	208	I	E5
Calle Ginebra	229	229	II	D1
Calle Ginebra	229	229	I	D4
Calle Ginebra	261	266	II	E2

Literal de Vía	Numeración		Mapa	Hojas
	Desde	Hasta		
Calle Ginebra	261	266	I	E5
Calle Ginebra	262	262	II	E2
Calle Ginebra	262	262	I	E5
Calle de Gloria Fuertes	1	7	II	E4
Calle Gorrión			II	F4
Calle Gorrión	1	7	II	F4
Calle Grisones	52	53	I	C3
Calle Grisones	56	56	I	C3
Calle el Guindo	2	6	II	G3
Calle el Guindo	76	82	II	G3
Calle de Gustavo Adolfo Bécquer	1	25	II	G3
Calle de Gustavo Adolfo Bécquer	1	25	I	G6
Calle de Gustavo Adolfo Bécquer	2	36	I	G6
Calle de Gustavo Adolfo Bécquer	2	36	II	G3
Calle de Hermanos Álvarez Quintero	1	7	I	D3
Avda de la Huerta de Arriba			II	G4
Avda de la Huerta de Arriba	28	28	II	G4
Avda de la Huerta de Arriba	29	29	II	G4
Avda de la Huerta de Arriba	42	42	II	G4
Avda de la Huerta de Arriba	43	43	II	G4
Avda de la Huerta de Arriba	49	62	II	G4
Cmno Huerta de la Pelota			II	G5
Cmno Huerta de la Pelota	14	16	II	G5
Calle de la Iglesia	1	33	II	F4
Calle de la Iglesia	2	30	II	F4
Plaza de la Iglesia	1	1	II	F4
Plaza de la Iglesia	2	3	II	F4
Plaza de la Iglesia	4	6	II	F4
Plaza de la Iglesia	7	9	II	F4
Trva de la Iglesia	1	3	II	F4
Trva de la Iglesia	2	6	II	F4
Calle de Isaac Albéniz	1	13	I	H5
Calle de Isaac Albéniz	1	13	II	H2
Calle de Isaac Albéniz	2	10	I	H5
Calle de Isaac Albéniz	6	10	II	H2
Calle de Isaac Albéniz	10	20	I	H5
Calle de Isaac Albéniz	10	20	II	H2
Calle de Isidro Feito	1	3	I	E3
Calle de Isidro Feito	2	6	I	E3
Calle de la Jara	1	7	II	G4
Calle de la Jara	2	2	II	G4
Calle del Jardín	1	5	I	F6
Calle del Jardín	1	5	II	F3
Calle del Jardín	2	16	I	F6
Calle del Jardín	2	16	II	F3

Literal de Vía	Numeración		Mapa	Hojas
	Desde	Hasta		
Calle de Joaquín Costa	2	6	I	E3
Calle de Joaquín Sorolla			II	F3
Calle de Joaquín Sorolla			I	F6
Calle de Joaquín Sorolla	1	5	II	F3
Calle de Joaquín Sorolla	1	5	I	F6
Calle de Joaquín Sorolla	2	8	II	F3
Calle de Joaquín Sorolla	2	8	I	F6
Plaza de Joaquín Sorolla	1	6	I	F6
Plaza de Joaquín Sorolla	1	6	II	F3
Calle Joaquín Turina	1	3	I	G5
Calle Joaquín Turina	1	3	II	G2
Calle Joaquín Turina	2	2	II	G2
Calle Joaquín Turina	2	2	I	G5
Plaza de Jorge Guillén	1	6	I	E3
Calle de Jorge Manrique	1	7	II	E4
Calle de Jorge Manrique	2	8	II	E4
Calle de José Espronceda	1	9	I	G6
Calle de José Espronceda	1	9	II	G3
Calle de José Espronceda	2	20	I	G6
Calle de José Espronceda	2	20	II	G3
Trva de José Espronceda	1	3	II	G3
Trva de José Espronceda	1	3	I	G6
Trva de José Espronceda	2	6	II	G3
Trva de José Espronceda	2	6	I	G6
Calle de José Hierro	1	1	I	E3
Calle de José Hierro	2	8	I	E3
Calle de José Hierro	9	9	I	E3
Calle de José María Pemán	3	7	I	D3
Calle de José María Pemán	4	6	I	D3
Calle de José Ortega y Gasset			I	D2
Calle de José Ortega y Gasset	24	24	I	D2
Calle de José Zorrilla	1	3	II	E1
Calle de José Zorrilla	1	3	I	E4
Calle de José Zorrilla	4	10	I	E4
Calle de José Zorrilla	4	10	II	E1
Avda de Juan Carlos I			II	F4
Avda de Juan Carlos I	1	27	II	F4
Avda de Juan Carlos I	2	22	II	F4
Plaza de Juan Miró			II	E1
Plaza de Juan Miró			I	E4
Plaza de Juan Miró	1	2	I	E4
Plaza de Juan Miró	1	2	II	E1
Plaza de Juan Miró	4	4	I	E4
Plaza de Juan Miró	4	4	II	E1
Calle de Juan Ramón Jiménez	11	17	II	G3

Literal de Vía	Numeración		Mapa	Hojas
	Desde	Hasta		
Calle de Juan Ramón Jiménez	11	17	I	G6
Calle de Juan Ramón Jiménez	24	40	II	G3
Calle de Juan Ramón Jiménez	24	40	I	G6
Calle Juan Valera	3	3	I	E4
Calle Juan Valera	3	3	II	E1
Calle del Laurel	673	677	II	B2
Calle del Laurel	673	677	I	B5
Calle del Laurel	676	680	II	B2
Calle del Laurel	676	680	I	B5
Calle Lausana			II	D1
Calle Lausana			I	D4
Calle Lausana	237	242	II	D1
Calle Lausana	237	242	I	D4
Calle Lausana	285	294	I	D4
Calle Lausana	285	294	II	D1
Calle los Legios	3	17	II	G4
Calle los Legios	4	20	II	G4
Calle Lemán	409	409	II	B1
Calle Lemán	409	409	I	B4
Calle de Lope de Rueda	1	9	I	D3
Calle de Lope de Rueda	4	20	I	D3
Calle de Lope de Vega			I	D3
Calle de Lope de Vega	1	7	I	E3
Calle de Lope de Vega	2	14	I	E3
Calle de Lope de Vega	17	27	I	D3
Calle de Lope de Vega	28	52	I	D3
Calle de Lope de Vega	31	37	I	D3
Calle Lucerna	380	382	II	B1
Calle Lucerna	380	382	I	B4
Calle Lucerna	383	384	I	B4
Calle Lucerna	383	384	II	B1
Calle Lucerna	385	386	II	B1
Calle Lucerna	385	386	I	B4
Calle Lucerna	387	388	I	B4
Calle Lucerna	387	388	II	B1
Calle Lucerna	389	393	I	B4
Calle Lucerna	389	393	II	B1
Calle Lucerna	390	395	II	B1
Calle Lucerna	390	395	I	B4
Calle Lucerna	393	393	I	B4
Calle Lucerna	393	393	II	B1
Calle Lucerna	397	397	II	B1
Calle Lucerna	397	397	I	B4
Calle Lucerna	407	408	II	B1
Calle Lucerna	407	408	I	B4

Literal de Vía	Numeración		Mapa	Hojas
	Desde	Hasta		
Calle Lugano	113	117	I	C4
Calle Lugano	113	117	II	C1
Calle Lugano	189	197	I	C4
Calle Lugano	189	197	II	C1
Calle de Luis de Góngora			I	C2
Calle de Luis de Góngora	2	24	I	D3
Calle de Luis de Góngora	30	36	I	D3
Calle de Luis de Góngora	46	50	I	C2
Calle de Luis Rosales	1	9	I	E3
Calle de la Luna	1	11	I	F6
Calle de la Luna	1	11	II	F3
Calle de la Luna	2	8	II	F3
Calle de la Luna	2	8	I	F6
Trva de la Luna	1	21	I	F6
Trva de la Luna	1	21	II	F3
Trva de la Luna	2	14	II	F3
Trva de la Luna	2	14	I	F6
Ctra M-512 (Navas del Rey)			II	F4
Ctra M-512 (Navas del Rey)	1	5	II	F4
Ctra M-512 (Navas del Rey)	2	8	II	F4
Ctra M-512 (Navas del Rey)	8	12	II	F5
Ctra M-512 (Navas del Rey)	9	15	II	F5
Ctra M-521 (Fresnedillas)	1	9	II	G3
Ctra M-521 (Fresnedillas)	1	9	I	G6
Ctra M-521 (Fresnedillas)	2	10	I	G6
Ctra M-521 (Fresnedillas)	2	10	II	G3
Ctra M-521 (Fresnedillas)	21	23	I	G5
Ctra M-521 (Fresnedillas)	21	25	II	G2
Ctra M-521 (Fresnedillas)	26	28	I	G5
Ctra M-521 (Fresnedillas)	26	28	II	G2
Ctra M-521 (Fresnedillas)	27	31	I	H5
Ctra M-521 (Fresnedillas)	29	31	II	H2
Ctra M-537 (Valdemaqueda)			II	E4
Ctra M-537 (Valdemaqueda)			II	F4
Ctra M-537 (Valdemaqueda)	1	25	II	F4
Ctra M-537 (Valdemaqueda)	2	16	II	F4
Ctra M-537 (Valdemaqueda)	29	29	II	E4
Calle de la Madre Regina			II	F3
Calle de la Madre Regina			I	F6
Calle de la Madre Regina	9	43	II	F3
Calle de la Madre Regina	19	43	I	F6
Calle de la Madre Regina	20	58	II	F3
Calle de la Madre Regina	24	58	I	F6
Trva de la Madre Regina	1	13	I	F6
Trva de la Madre Regina	1	13	II	F3

Literal de Vía	Numeración		Mapa	Hojas
	Desde	Hasta		
Trva de la Madre Regina	2	16	II	F3
Trva de la Madre Regina	2	16	I	F6
Calle del Maestro Alonso	7	11	I	G5
Calle del Maestro Alonso	7	11	II	G2
Calle del Maestro Alonso	8	10	II	G2
Calle del Maestro Alonso	8	10	I	G5
Calle de Manuel de Falla	17	19	II	G4
Calle de Manuel de Falla	20	20	II	G4
Calle el Manzano	44	45	II	G4
Calle el Manzano	46	48	II	G4
Calle de las Margaritas	7	11	II	F3
Calle de las Margaritas	20	34	II	F3
Trva de las Margaritas	1	9	II	F3
Trva de las Margaritas	2	16	II	F3
Calle de María Zambrano	1	7	II	F4
Calle de María Zambrano	2	14	II	F4
Calle de Mariano José de Larra	1	1	II	F4
Calle de Mariano José de Larra	5	15	II	E4
Calle de Mariano José de Larra	12	22	II	E4
Calle Marigules	1	15	II	F4
Calle Marigules	2	24	II	F4
Calle de las Matas	481	482	I	B1
Calle de las Matas	527	532	I	B1
Calle del Mayoral	1	17	II	F4
Calle del Mayoral	2	10	II	F4
Calle del Médico	1	7	II	G4
Calle del Médico	2	4	II	G4
Calle los Membrillos	23	25	II	G4
Calle los Membrillos	26	27	II	G4
Calle Menéndez Pelayo			I	E3
Calle Menéndez Pelayo	1	5	I	E3
Calle Menéndez Pelayo	2	6	I	E3
Calle los Mesones	1	27	II	F4
Calle los Mesones	2	18	II	F4
Calle de Miguel de Cervantes			I	D3
Calle de Miguel de Cervantes	7	31	I	D3
Calle de Miguel de Cervantes	18	20	I	D3
Calle de Miguel de Cervantes	26	30	I	D3
Calle de Miguel de Cervantes	34	40	I	D3
Calle de Miguel de Cervantes	35	39	I	D3
Calle de Miguel de Unamuno	1	5	II	F4
Calle de Miguel de Unamuno	2	16	II	F4
Calle de Miguel de Unamuno	36	42	II	E4
Plaza de Miguel Hernández	1	1	II	F4
Plaza de Miguel Hernández	2	3	II	F4

Literal de Vía	Numeración		Mapa	Hojas
	Desde	Hasta		
Plaza de Miguel Hernández	4	4	II	F4
Calle del Molino	299	302	I	B3
Calle del Molino	305	305	I	B3
Calle del Molino	308	308	I	B3
Calle del Molino	394	396	I	B3
Calle del Molino	395	399	I	B3
Calle del Molino	400	403	I	B2
Calle Monte Agudillo	1	20	I	D5
Calle Monte Agudillo	1	20	II	D2
Calle Monte Agudillo	23	42	II	D2
Calle Monte Agudillo	23	42	I	D5
Calle Montreaux	396	404	I	B4
Calle Montreaux	396	404	II	B1
Calle Montreaux	429	431	I	B4
Calle Montreaux	429	431	II	B1
Calle Montreaux	432	436	II	B1
Calle Montreaux	432	436	I	B4
Calle Montreaux	445	445	I	B5
Calle Montreaux	445	445	II	B2
Calle Montreaux	446	446	I	B5
Calle Montreaux	446	446	II	B2
Calle Montreaux	3308	3308	I	B5
Calle Montreaux	3308	3308	II	B2
Calle Navahonda			II	F5
Calle Navahonda	3	11	II	F5
Calle Navahonda	4	18	II	F5
Calle Navas			I	C3
Calle Navas	90	94	I	C3
Calle Navas	95	98	I	C3
Calle Navas	102	102	I	C3
Calle Navas	103	103	I	C3
Calle Navas	123	123	I	C3
Calle Navas	144	150	I	C3
Calle Navas	155	165	I	C3
Calle Navas	176	176	I	B3
Calle Navas	182	186	I	C3
Calle Navas	236	252	I	B3
Calle Navas	237	239	I	B3
Calle Navas	275	278	I	B3
Calle Navas	287	287	I	B3
Calle el Nogal	7	9	I	G6
Calle el Nogal	7	9	II	G3
Calle el Nogal	10	12	I	G6
Calle el Nogal	10	12	II	G3
Calle el Nogal	13	16	II	G3

Literal de Vía	Numeración		Mapa	Hojas
	Desde	Hasta		
Calle el Nogal	13	16	I	G6
Calle del Olivar	1	5	II	F4
Calle del Olivar	2	18	II	F4
Calle de los Olivos	1	5	II	F4
Calle de los Olivos	2	6	II	F4
Calle de Pablo Ruiz Picasso			I	D2
Calle de Pablo Ruiz Picasso	1	9	I	D2
Calle de Pablo Ruiz Picasso	4	4	I	D2
Calle Padre Coloma	1	1	I	E4
Calle Padre Coloma	1	1	II	E1
Cmno de los Pajares	2	2	II	G5
Calle Paloma	1	17	II	F4
Calle Paloma	2	10	II	F4
Calle del Parque	1	7	II	F5
Calle del Parque	2	2	II	F5
Calle de la Paz			I	B4
Calle de la Paz			II	B1
Calle de la Paz	175	177	II	B1
Calle de la Paz	175	177	I	B4
Calle de la Paz	178	178	II	B1
Calle de la Paz	178	178	I	B4
Calle de la Paz	219	219	I	B4
Calle de la Paz	219	219	II	B1
Calle de Pedro Antonio de Alarcón			II	E4
Calle de Pedro Antonio de Alarcón	1	11	II	E4
Calle de Pedro Antonio de Alarcón	2	12	II	E4
Calle de Pedro de Salinas	1	25	II	G4
Calle de Pedro de Salinas	2	24	II	G4
Calle de Pedro Muñoz Seca	3	5	I	D3
Calle de Pedro Muñoz Seca	4	4	I	D3
Calle Península	262	262	II	B1
Calle Península	262	262	I	B4
Calle Península	265	265	II	B1
Calle Península	265	265	I	B4
Calle Península	269	269	II	B1
Calle Península	269	269	I	B4
Calle Península	343	343	II	B1
Calle Península	343	343	I	B4
Calle Península	344	344	I	B4
Calle Península	344	344	II	B1
Calle Península	361	365	I	A3
Calle Península	364	371	I	A3
Calle Península	404	405	I	A3
Calle de las Peñas Negras	32	52	I	C2
Calle de las Peñas Negras	58	84	I	C2

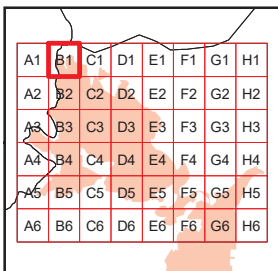
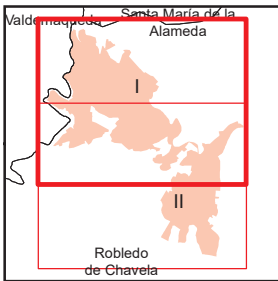
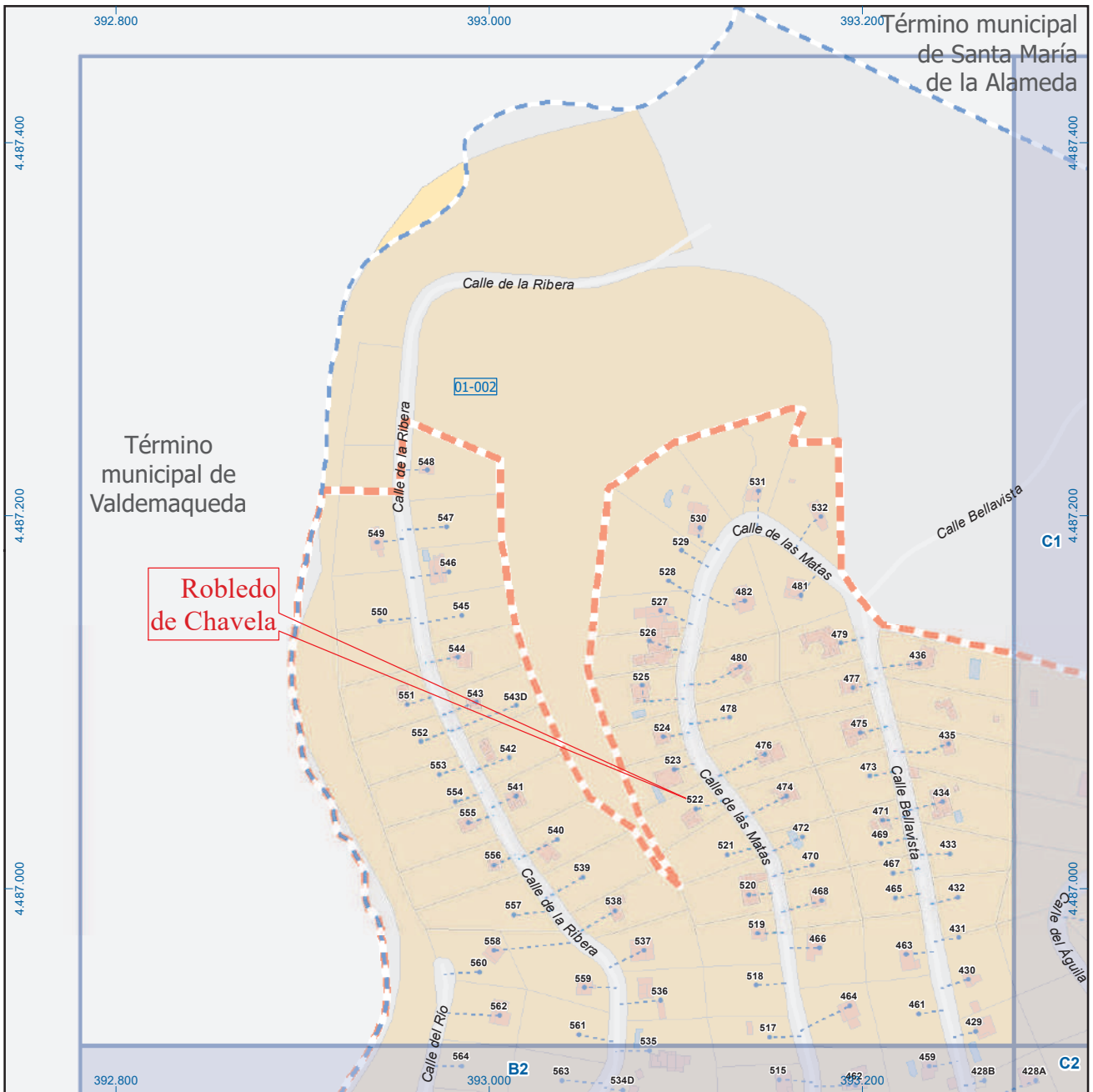
Literal de Vía	Numeración		Mapa	Hojas
	Desde	Hasta		
Calle el Peral	63	65	II	G4
Calle el Peral	66	68	II	G4
Calle Perdiz	1	1	I	F6
Calle Perdiz	1	1	II	F3
Calle Perdiz	2	4	II	F3
Calle Perdiz	2	4	I	F6
Plaza de la Piedita			II	F4
Plaza de la Piedita	1	6	II	F4
Plaza de la Piedita	7	11	II	F4
Plaza de la Piedita	12	13	II	F4
Plaza de la Piedita	14	14	II	F4
Plaza de la Piedita	15	20	II	F4
Calle del Pilón	1	5	II	F4
Calle del Pilón	2	8	II	F4
Calle del Pinar			II	F3
Calle del Pinar			I	F6
Calle del Pinar	3	17	II	F3
Calle del Pinar	3	17	I	F6
Calle del Pinar	8	16	II	F3
Calle del Pinar	8	16	I	F6
Calle del Pino	1	7	II	G4
Calle los Pinos	162	162	I	B4
Calle los Pinos	190	190	II	B1
Calle los Pinos	190	190	I	B4
Calle los Pinos	194	198	II	B1
Calle los Pinos	194	198	I	B4
Calle los Pinos	202	211	II	B1
Calle los Pinos	202	211	I	B4
Calle los Pinos	212	216	I	B4
Calle los Pinos	212	216	II	B1
Calle los Pinos	215	218	I	B4
Calle los Pinos	215	218	II	B1
Calle Pinosilla			I	E5
Calle Pinosilla			II	E2
Calle Pinosilla	12	12	I	E5
Calle Pinosilla	12	12	II	E2
Calle Pinosilla	3101	3104	I	E5
Calle Pinosilla	3101	3104	II	E2
Calle Pinosilla	3105	3107	II	E2
Calle Pinosilla	3105	3107	I	E5
Calle de Pío Baroja	1	17	II	E4
Calle de Pío Baroja	2	12	II	E4
Calle Polux			II	G5
Calle Polux	1	7	II	G5
Calle Polux	2	8	II	G5

Literal de Vía	Numeración		Mapa	Hojas
	Desde	Hasta		
Calle Pozo de las Nieves	1	27	II	G4
Calle Pozo de las Nieves	2	32	II	G4
Trva Pozo de las Nieves	1	13	II	G4
Trva Pozo de las Nieves	2	4	II	G4
Calle Prado de la Virgen	1	5	II	F6
Calle de la Presa			I	C2
Calle de la Presa			I	C1
Calle de la Presa	1	1	I	C3
Calle de la Presa	4	31	I	C2
Calle de la Presa	13	13	I	C3
Calle de la Presa	15	15	I	C2
Calle de la Presa	483	486	I	C2
Calle de la Presa	487	487	I	C2
Calle de la Presa	498	498	I	C1
Calle de Rafael Alberti	1	9	I	G6
Calle de Rafael Alberti	1	9	II	G3
Calle de Rafael Alberti	2	8	I	G6
Calle de Rafael Alberti	2	8	II	G3
Calle Ramón del Valle Inclán	1	21	II	F4
Calle Ramón del Valle Inclán	2	12	II	F4
Calle del Rancho			I	D2
Calle del Rancho	9	27	I	D2
Calle del Rancho	12	12	I	D2
Calle del Rancho	16	18	I	D2
Calle del Rancho	22	24	I	D2
Calle de la Ribera			I	B1
Calle de la Ribera	309	309	I	B2
Calle de la Ribera	315	315	I	B2
Calle de la Ribera	316	317	I	B2
Calle de la Ribera	321	325	I	B2
Calle de la Ribera	506	508	I	B2
Calle de la Ribera	533	533	I	B2
Calle de la Ribera	548	548	I	B1
Calle de la Ribera	576	585	I	B2
Calle del Río	568	568	I	B2
Calle del Río	571	571	I	B2
Calle del Río	572	574	I	B2
Calle del Río	575	583	I	B2
Calle del Río	586	587	I	B2
Calle del Río	588	588	I	B2
Calle del Río	589	595	I	B2
Calle del Río	596	600	I	B2
Calle Risco del Monaguillo	1	13	II	G4
Calle Risco del Monaguillo	2	22	II	G4
Calle del Roble	1	5	II	G4

Literal de Vía	Numeración		Mapa	Hojas
	Desde	Hasta		
Calle del Roble	2	4	II	G4
Calle el Robledal	436	436	I	C4
Calle el Robledal	436	436	II	C1
Calle el Robledal	1401	1404	I	C4
Calle el Robledal	1401	1404	II	C1
Calle Robledillo	1	5	II	G3
Calle Robledillo	1	5	I	G6
Calle Robledillo	2	12	II	G3
Calle Robledillo	2	12	I	G6
Calle Robledo	191	201	I	B3
Calle Robledo	196	200	II	B1
Calle Robledo	196	200	I	B4
Calle Robledo	203	207	II	B1
Calle Robledo	203	207	I	B4
Calle Robledo	241	251	I	B3
Calle Robledo	255	259	II	B1
Calle Robledo	255	259	I	B4
Calle Robledo	260	261	II	B1
Calle Robledo	260	261	I	B4
Calle Rosa Chacel			II	E1
Calle Rosa Chacel			I	E4
Calle Rosa Chacel	2	6	I	E4
Calle Rosa Chacel	2	6	II	E1
Calle Rosa Chacel	3	5	I	E4
Calle Rosa Chacel	3	5	II	E1
Calle del Rosal	2	6	I	D3
Calle del Rosal	3	5	I	D3
Calle del Rosal	9	13	I	D3
Calle de Rosalía de Castro	1	19	I	G6
Calle de Rosalía de Castro	1	19	II	G3
Calle de Rosalía de Castro	2	68	II	G3
Calle de Rosalía de Castro	2	68	I	G6
Calle de Rubén Darío	1	11	I	E3
Calle de Rubén Darío	2	2	I	E3
Calle de Ruperto Chapí	3	9	I	G5
Calle de Ruperto Chapí	3	9	II	G2
Calle de Ruperto Chapí	6	10	I	G5
Calle de Ruperto Chapí	6	10	II	G2
Calle de Sagasta	1	33	II	F4
Calle de Sagasta	2	28	II	F4
Plaza de Sagasta	1	2	II	F4
Plaza de Sagasta	3	6	II	F4
Plaza de Sagasta	7	11	II	F4
Plaza de Sagasta	12	12	II	F4
Paseo San Antonio de Padua			II	G4

Literal de Vía	Numeración		Mapa	Hojas
	Desde	Hasta		
Paseo San Antonio de Padua	1	23	II	G4
Paseo San Antonio de Padua	2	38	II	G4
Calle San Francisco	1	7	II	F5
Calle San Francisco	2	10	II	F5
Calle San Pablo	1	9	II	F5
Calle San Pablo	2	12	II	F5
Calle San Pedro	8	8	II	F5
Calle San Pedro	9	11	II	F5
Cmno San Sebastián	3	15	II	G5
Cmno San Sebastián	14	38	II	G5
Trva de San Sebastián	1	7	II	G5
Trva de San Sebastián	2	14	II	G5
Calle de Santa María	1	17	II	F4
Calle de Santa María	2	24	II	F4
Calle Santa Teresa de Jesús	1	15	II	F5
Calle Santa Teresa de Jesús	2	22	II	F5
Calle Santiago Apóstol	1	3	II	F5
Calle Santiago Apóstol	2	4	II	F5
Calle del Tamarindo	34	36	I	F6
Calle del Tamarindo	34	36	II	F3
Calle de Tirso de Molina	1	13	I	D3
Calle de Tirso de Molina	2	8	I	D3
Calle Tomillo	1	1	I	C1
Calle Tomillo	491	492	I	C1
Calle Tomillo	493	493	I	C1
Calle Tomillo	496	497	I	C1
Calle Tomillo	499	500	I	C1
Calle Tomillo	504	504	I	C1
Calle de los Toreros	10	16	II	G4
Calle de los Toreros	11	15	II	G4
Calle Traspalacio	1	43	II	F4
Calle Traspalacio	2	58	II	F4
Calle Traspalacio	58	62	II	F4
Plaza de Traspalacio	1	13	II	F4
Calle Truesíade	9	9	I	C3
Calle Truesíade	10	10	I	C3
Calle Truesíade	13	15	I	C3
Calle Truesíade	14	14	I	C3
Calle Umbrías			II	G4
Calle Umbrías	1	11	II	G4
Calle Umbrías	2	8	II	G4
Calle Urogallo			II	F4
Calle Urogallo	1	17	II	F4
Calle de Valsequillo			I	G5
Calle de Valsequillo			II	G2

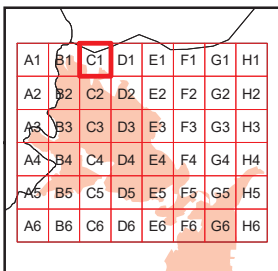
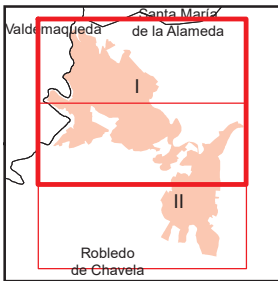
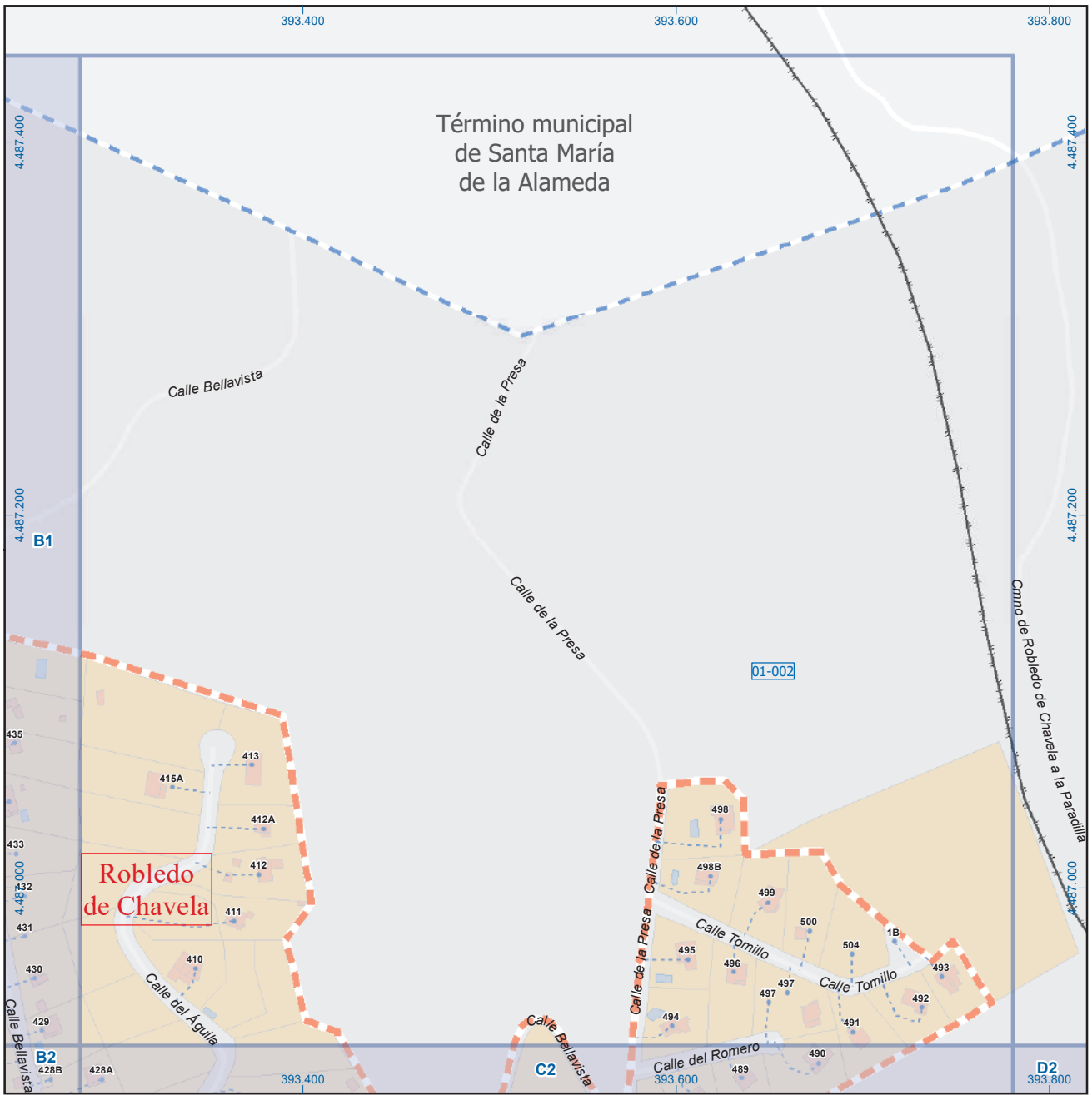
Literal de Vía	Numeración		Mapa	Hojas
	Desde	Hasta		
Calle de Valsequillo	1	5	I	G5
Calle de Valsequillo	1	5	II	G2
Calle de Valsequillo	2	6	I	G5
Calle de Valsequillo	2	6	II	G2
Calle del Valle	142	142	I	C3
Calle del Valle	166	174	I	B3
Calle del Valle	186	188	I	C3
Calle del Valle	227	235	I	B3
Avda de los Valles	1	27	II	F5
Avda de los Valles	2	30	II	F5
Calle de la Vía Láctea	57	79	II	G5
Calle de la Vía Láctea	72	96	II	G5
Calle de Vicente Aleixandre	1	33	II	E4
Calle de Vicente Aleixandre	2	18	II	E4
Avda de Virgen de Navahonda			II	F5
Avda de Virgen de Navahonda	1	17	II	F4
Avda de Virgen de Navahonda	2	20	II	F4
Avda de Virgen de Navahonda	21	25	II	F5
Avda de Virgen de Navahonda	26	32	II	F5
Calle del Zarzal	2	12	II	F4
Calle Zurich (La Saleta)	1	9	II	E1
Calle Zurich (La Saleta)	1	9	I	E4
Calle Zurich (La Saleta)	10	16	II	E1
Calle Zurich (La Saleta)	10	16	I	E4
Calle Zurich	1	1	II	F2
Calle Zurich	1	5	I	F5
Calle Zurich	2	4	I	F5
Calle Zurich	14	16	I	E4
Calle Zurich	14	16	II	E1
Calle Zurich	19	49	II	E1
Calle Zurich	19	49	I	E4
Calle Zurich	20	26	I	E4
Calle Zurich	20	26	II	E1



Robledo de Chavela

Leyenda

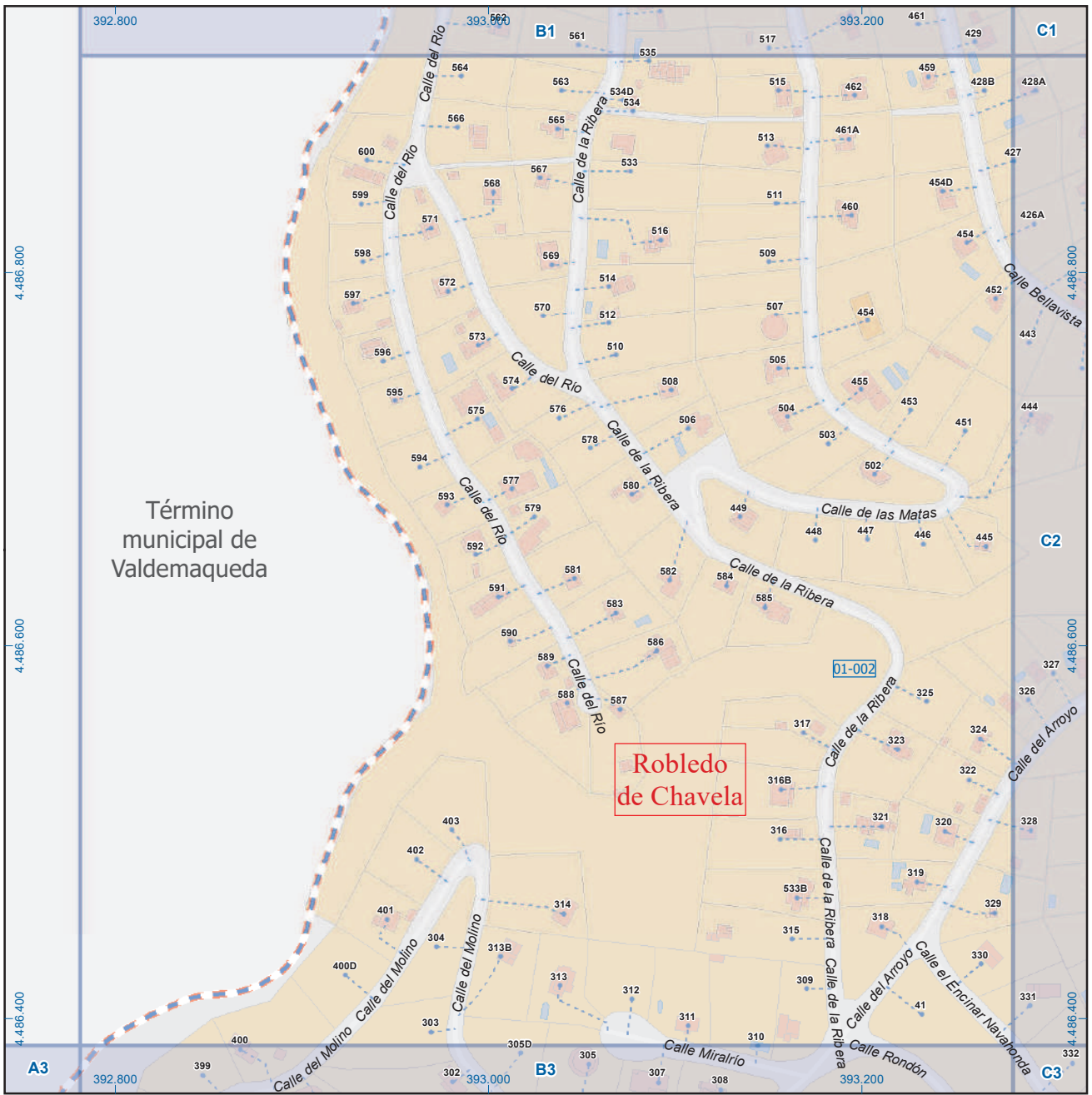
- Meco: perímetro y nombre de núcleo de población
- Límite municipal; sección censal
- A-6: autopistas y autovías; carreteras principales
- M-604, M-608, M-618: carreteras secundarias; otras carreteras
- Sanidad; ayuntamiento; estación cercanías
- Línea de ferrocarril; línea de metro ligero
- Boca de metro; estación metro ligero
- Paseillos; número de portal
- Calle: calles; parroquias



Robledo de Chavela

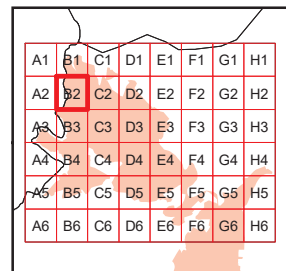
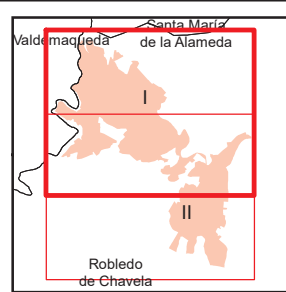
Legenda

- Meco: perímetro y nombre de núcleo de población
- 01-002: límite municipal; sección censal
- A-6, M-608: autopistas y autovías; carreteras principales
- M-604, M-618: carreteras secundarias; otras carreteras
- Sanidad; ayuntamiento; estación cercanías
- Línea de ferrocarril; línea de metro ligero
- Boca de metro; estación metro ligero
- Paseillos; número de portal
- Calle
- Calles; parroquias



Término municipal de Valdemaqueda

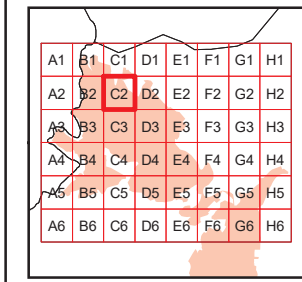
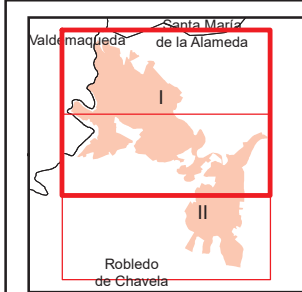
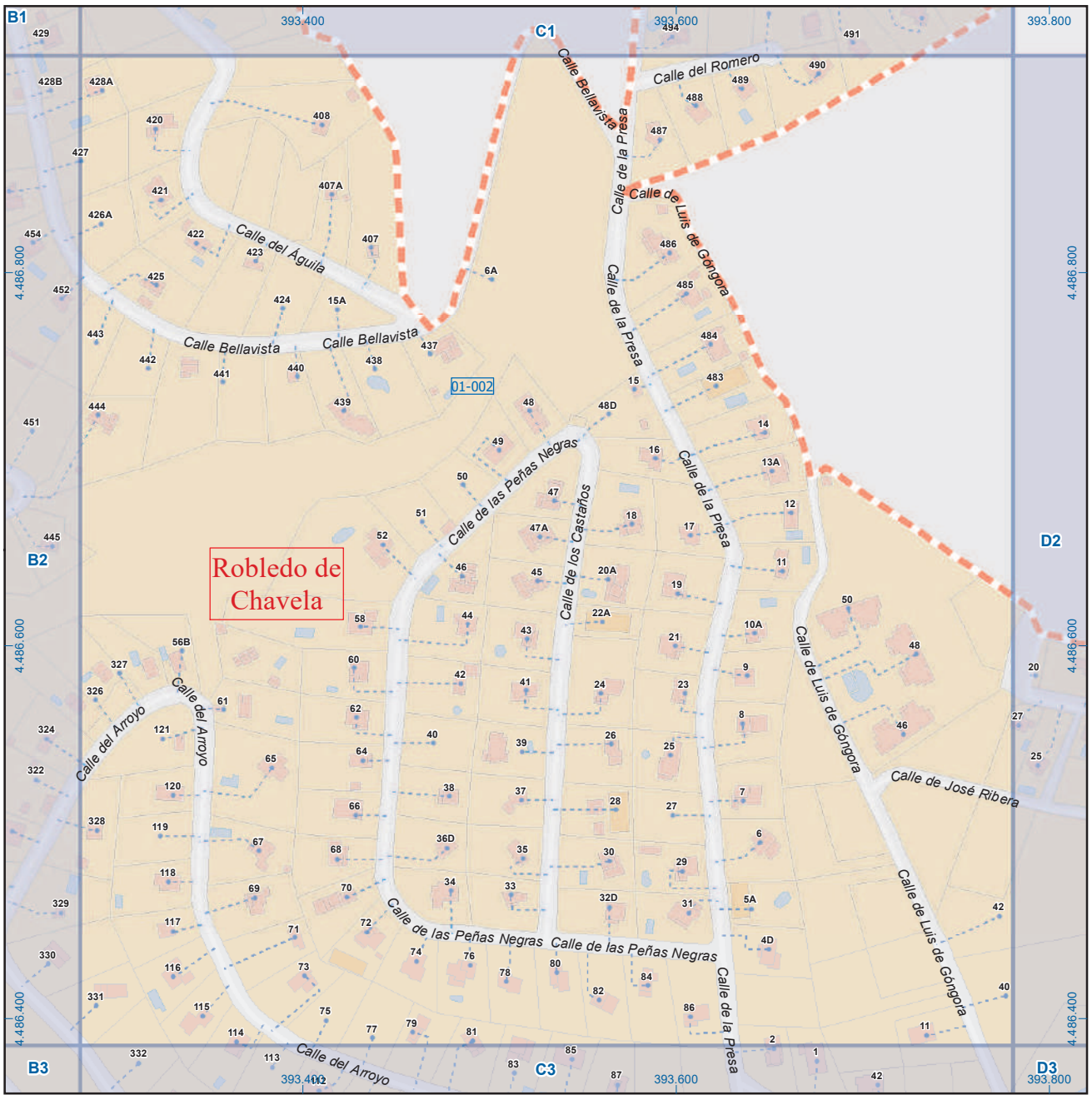
Robledo de Chavela



Robledo de Chavela

Legenda

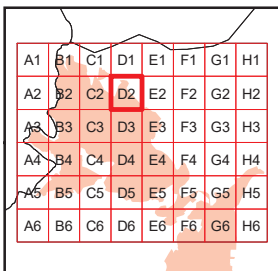
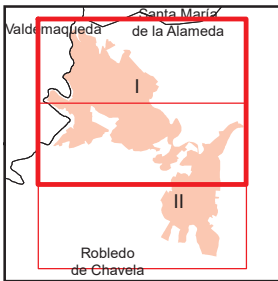
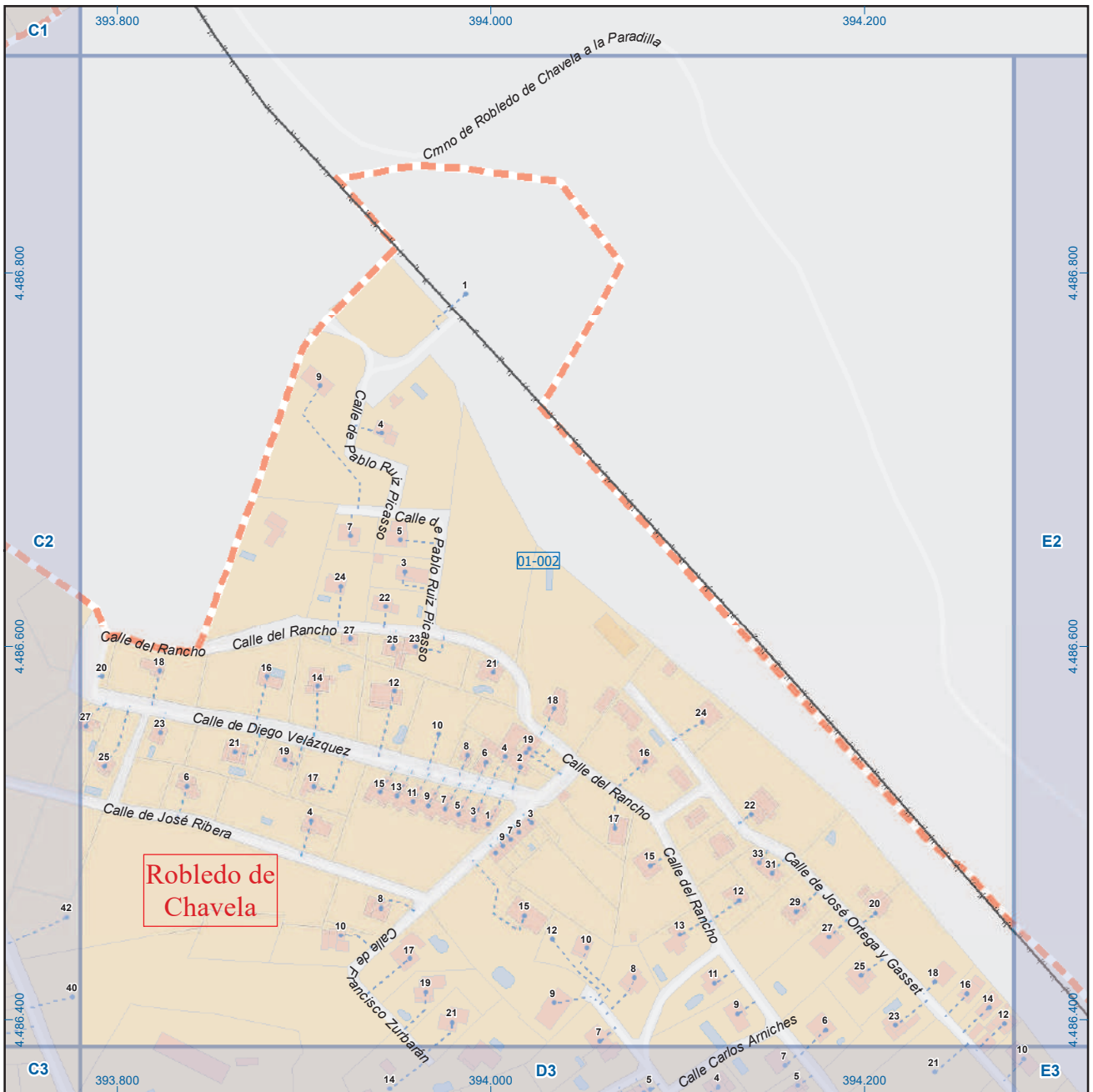
- Meco perimetro y nombre de núcleo de población
- 01-002 límite municipal; sección censal
- A-6 autopistas y autovías; carreteras principales
- M-604 M-618 carreteras secundarias; otras carreteras
- Sanidad; ayuntamiento; estación cercanías
- Línea de ferrocarril; línea de metro ligero
- Boca de metro; estación metro ligero
- Paseillos; número de portal
- Calle
- Calles; parroquias



Robledo de Chavela

Leyenda

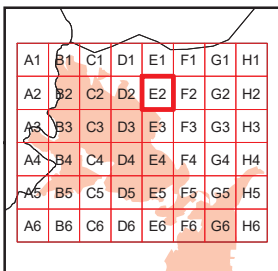
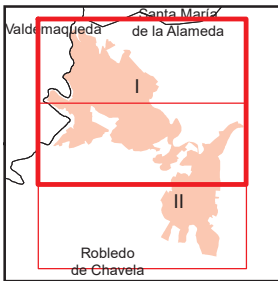

- Meco: perímetro y nombre de núcleo de población
- 01-002: límite municipal; sección censal
- A-6, M-608: autopistas y autovías; carreteras principales
- M-604, M-618: carreteras secundarias; otras carreteras
- Sanidad; ayuntamiento; estación cercanías
- Línea de ferrocarril; línea de metro ligero
- Boca de metro; estación metro ligero
- Paseillos; número de portal
- Calle
- Calles; parroquias



Robledo de Chavela

Leyenda

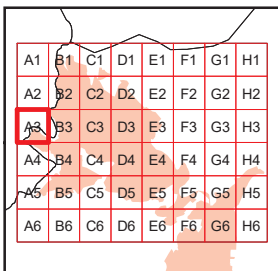
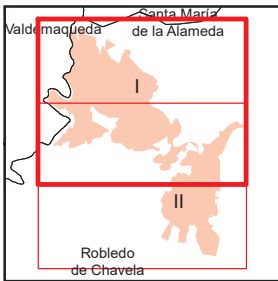
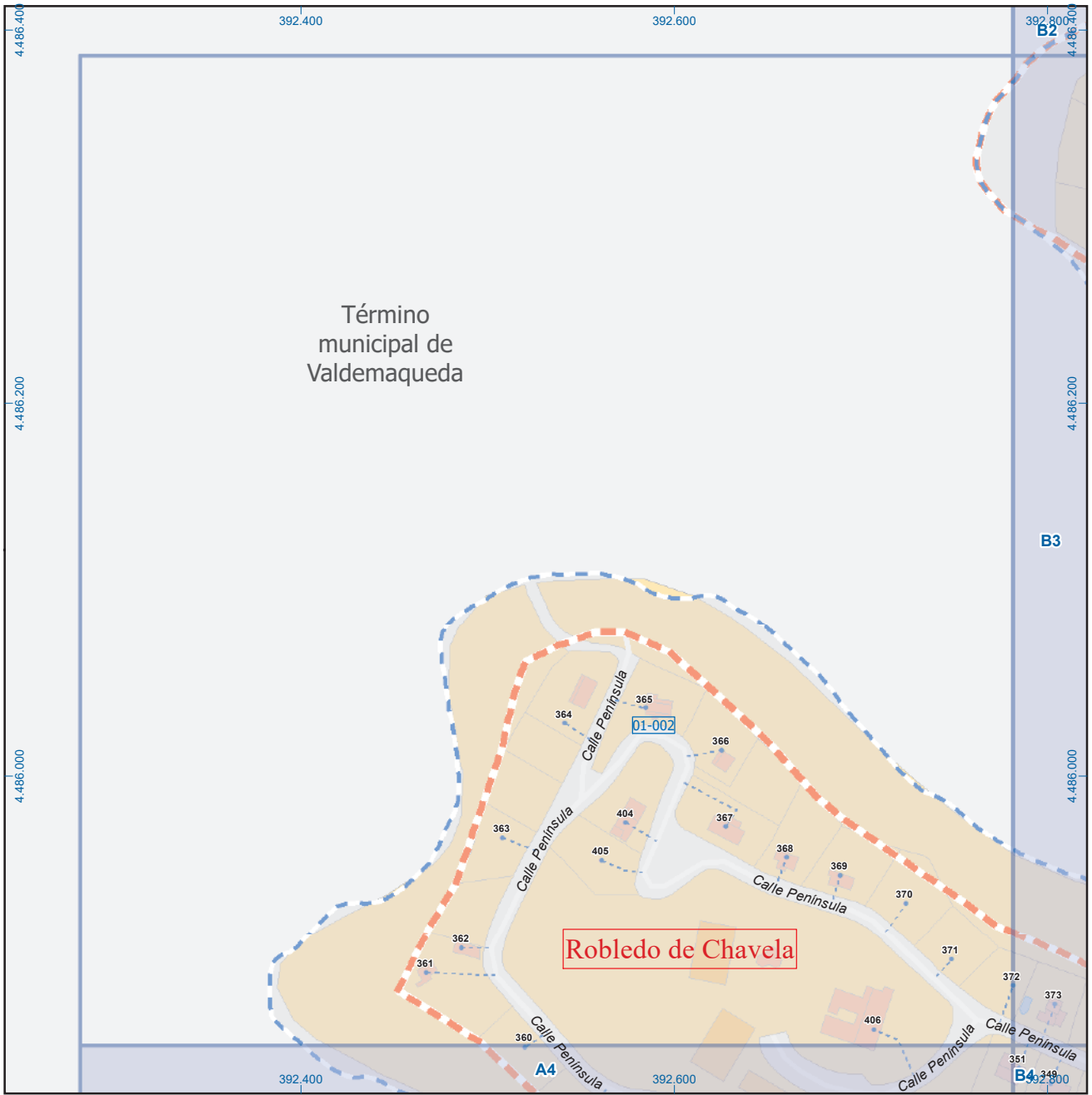
		perímetro y nombre de núcleo de población
		límite municipal; sección censal
		autopistas y autovías; carreteras principales
		carreteras secundarias; otras carreteras
		sanidad; ayuntamiento; estación cercanías
		línea de ferrocarril; línea de metro ligero
		boca de metro; estación metro ligero
		paseillos; número de portal
		calles; parroquias



Robledo de Chavela

Leyenda

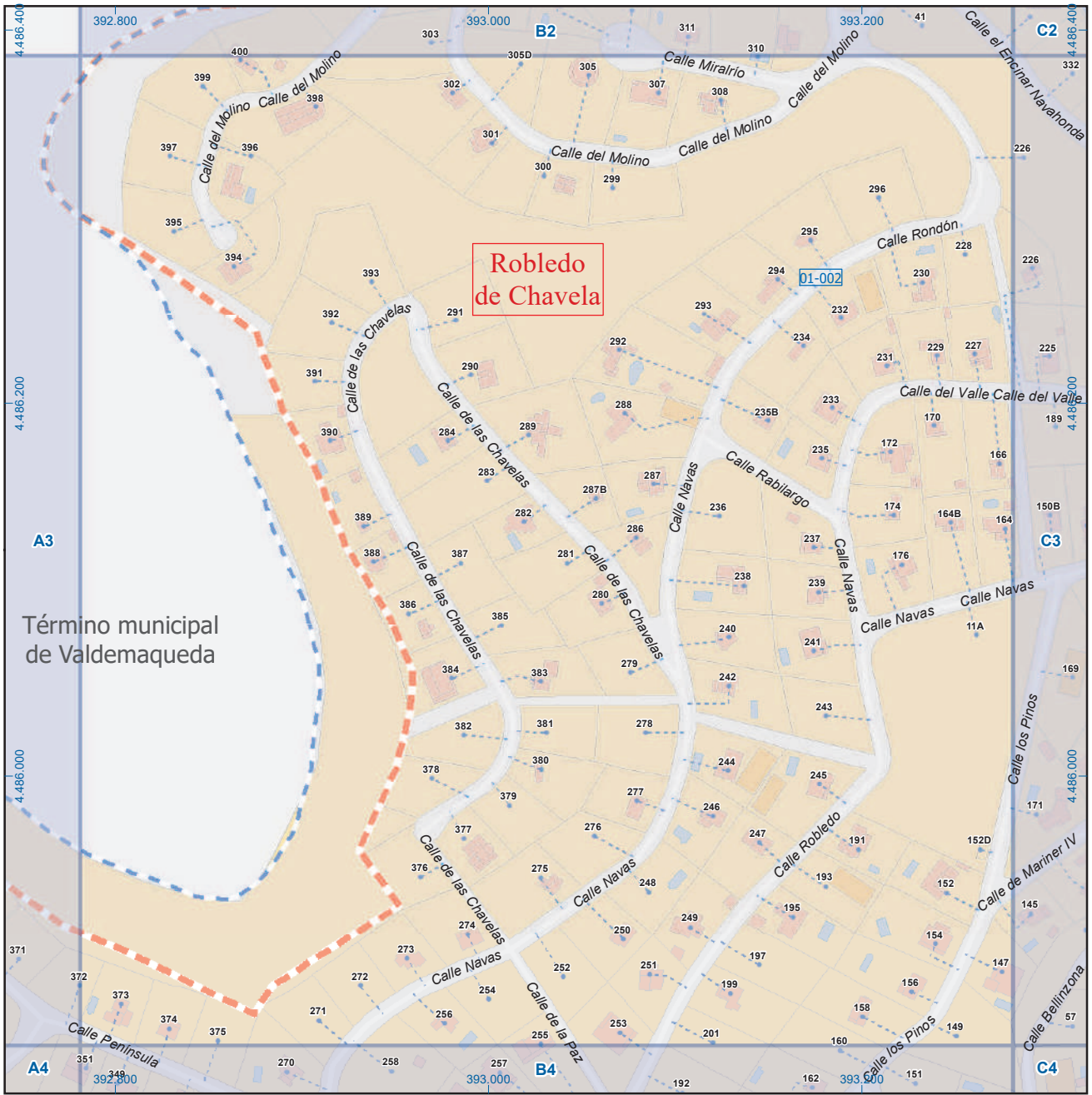
- Meco: perímetro y nombre de núcleo de población
- 01-002: límite municipal; sección censal
- A-6, M-608: autopistas y autovías; carreteras principales
- M-604, M-618: carreteras secundarias; otras carreteras
- +: sanidad; ayuntamiento; estación cercanías
- : línea de ferrocarril; línea de metro ligero
- : boca de metro; estación metro ligero
- : paseillos; número de portal
- Calle: calles; parroquias



Robledo de Chavela

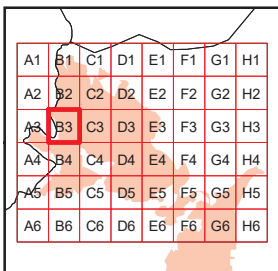
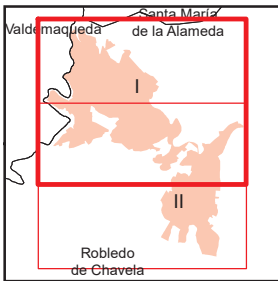
Leyenda

	Meco	perímetro y nombre de núcleo de población
	01-002	límite municipal; sección censal
	A-6	autopistas y autovías; carreteras principales
	M-604	carreteras secundarias; otras carreteras
		sanidad; ayuntamiento; estación cercanías
		línea de ferrocarril; línea de metro ligero
		boca de metro; estación metro ligero
	1	paseillos; número de portal
	Calle	calles; parroquias



Término municipal de Valdemaqueda

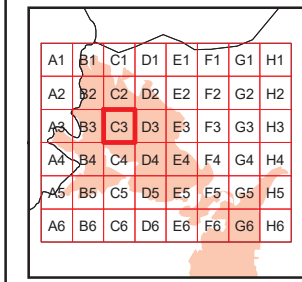
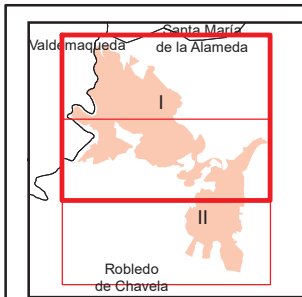
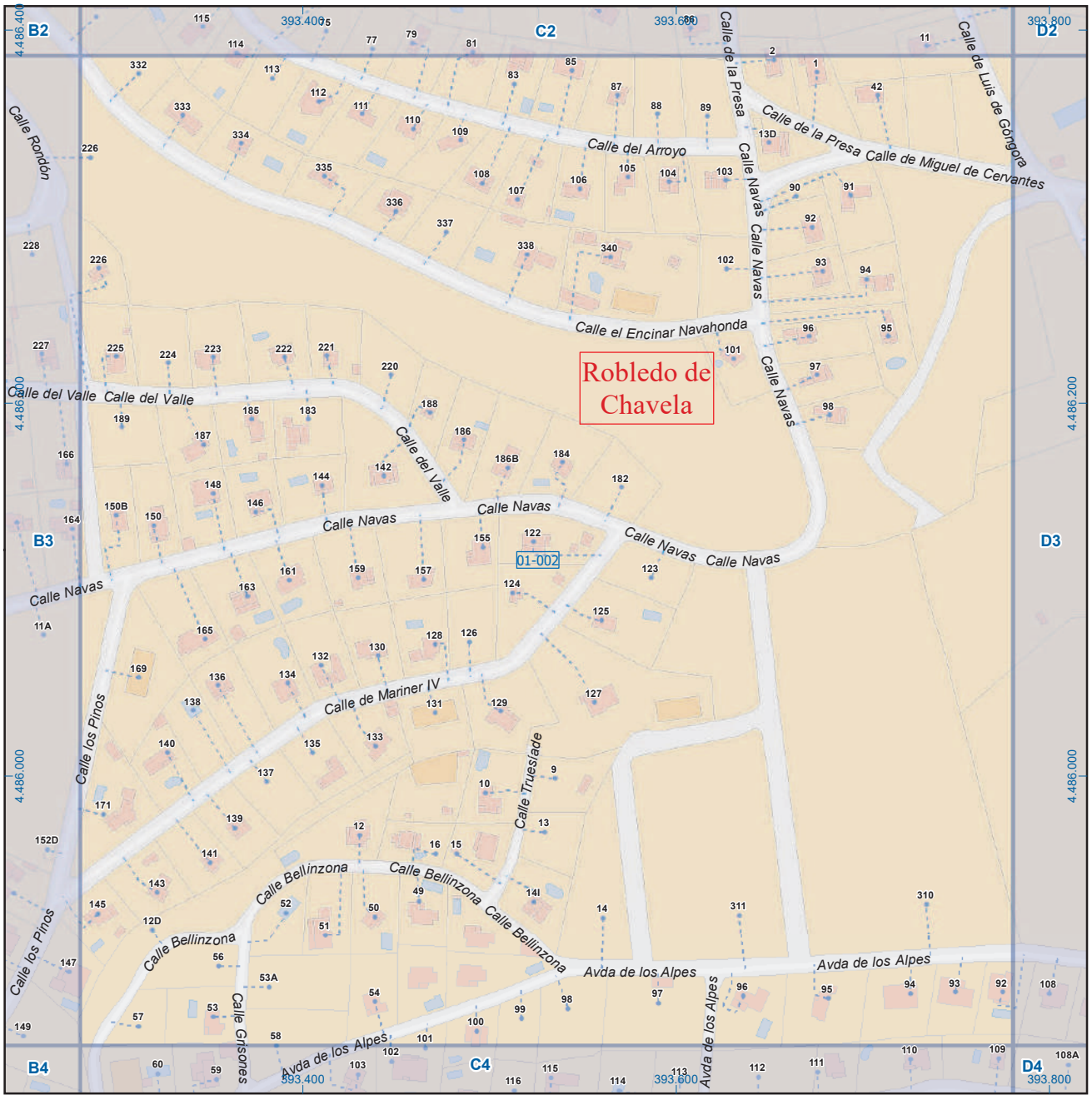
Robledo de Chavela



Robledo de Chavela

Leyenda

- Meco: perímetro y nombre de núcleo de población
- 01-002: límite municipal; sección censal
- A-6: autopistas y autovías; carreteras principales
- M-604: carreteras secundarias; otras carreteras
- Sanidad; ayuntamiento; estación cercanías
- Línea de ferrocarril; línea de metro ligero
- Boca de metro; estación metro ligero
- Paseillos; número de portal
- Calle: calles; parroquias



Robledo de Chavela

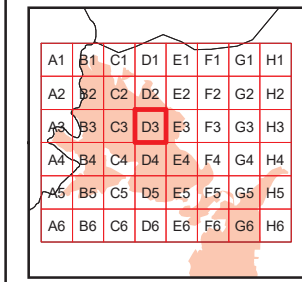
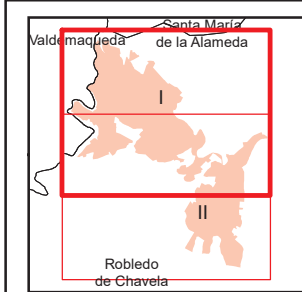
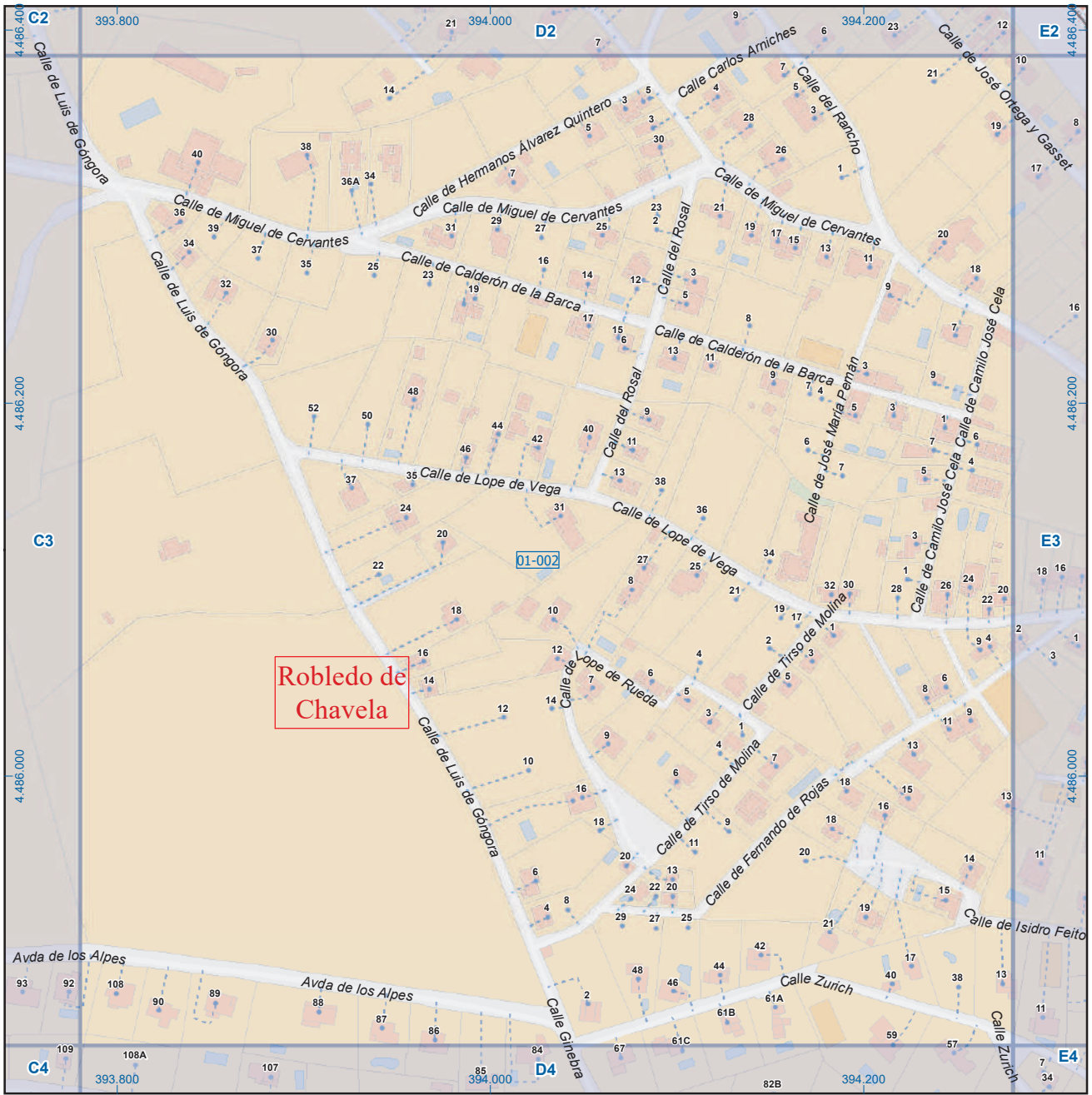
Leyenda

- Meco: perímetro y nombre de núcleo de población
- 01-002: límite municipal; sección censal
- A-6, M-608: autopistas y autovías; carreteras principales
- M-604, M-618: carreteras secundarias; otras carreteras
- Sanidad; ayuntamiento; estación cercanías
- Línea de ferrocarril; línea de metro ligero
- Boca de metro; estación metro ligero
- Paseillos; número de portal
- Calle
- Calles; parroquias

Dirección General de Economía
CONSEJERÍA DE ECONOMÍA,
HACIENDA Y EMPLEO



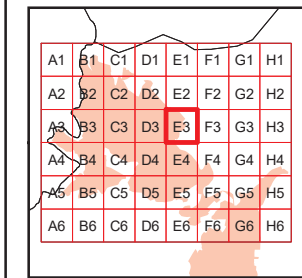
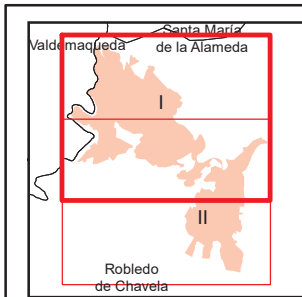
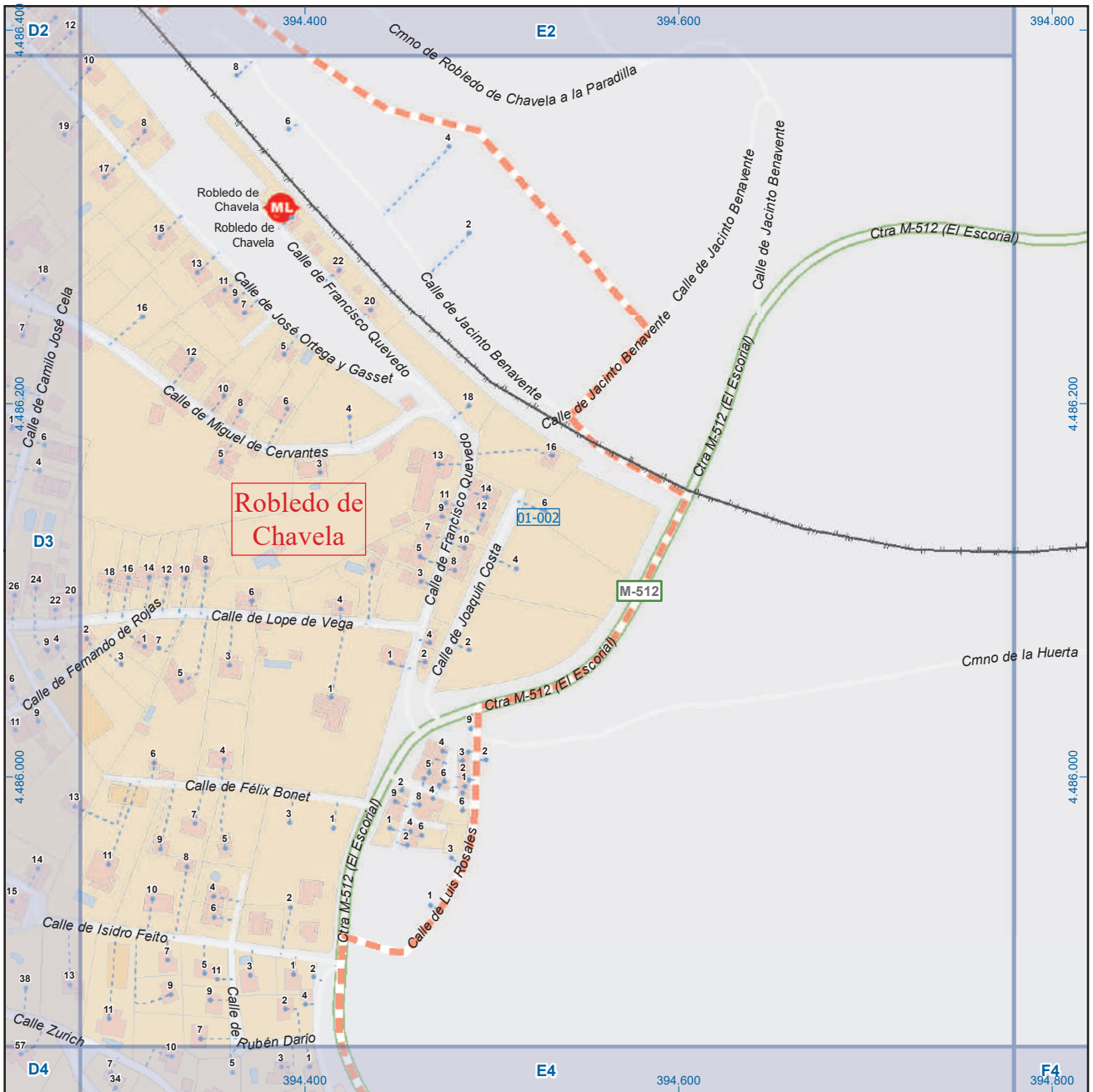
Mapa I - C3



Robledo de Chavela


















Leyenda

- Meco: perímetro y nombre de núcleo de población
- 01-002: límite municipal; sección censal
- A-6, M-608: autopistas y autovías; carreteras principales
- M-604, M-618: carreteras secundarias; otras carreteras
- Sanidad; ayuntamiento; estación cercanías
- Línea de ferrocarril; línea de metro ligero
- Boca de metro; estación metro ligero
- Paseillos; número de portal
- Calle: calles; parroquias



Robledo de Chavela

Leyenda

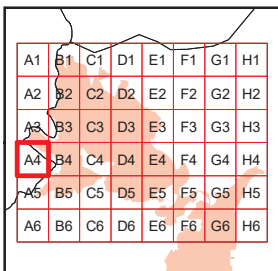
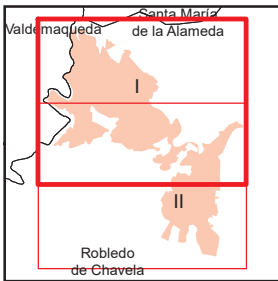

-  Meco
-  perímetro y nombre de núcleo de población
-  01-002
- límite municipal; sección censal
-  A-6
-  M-608
- autopistas y autovías; carreteras principales
-  M-604
-  M-618
- carreteras secundarias; otras carreteras
-  +
-  Ayuntamiento
-  Estación cercanías
- sanidad; ayuntamiento; estación cercanías
-  +
-  ML
- línea de ferrocarril; línea de metro ligero
-  Estación de metro
-  ML
- boca de metro; estación metro ligero
-  - - -
- 1
- paseillos; número de portal
-  Calle
-  Parroquia
- calles; parroquias



Dirección General de Economía
CONSEJERÍA DE ECONOMÍA,
HACIENDA Y EMPLEO



Mapa I - E3



Robledo de Chavela

Leyenda

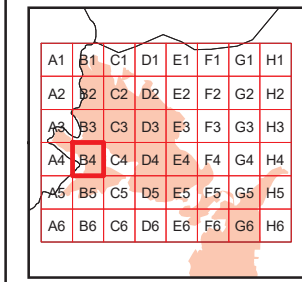
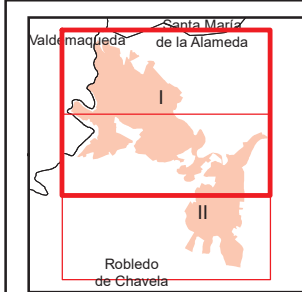
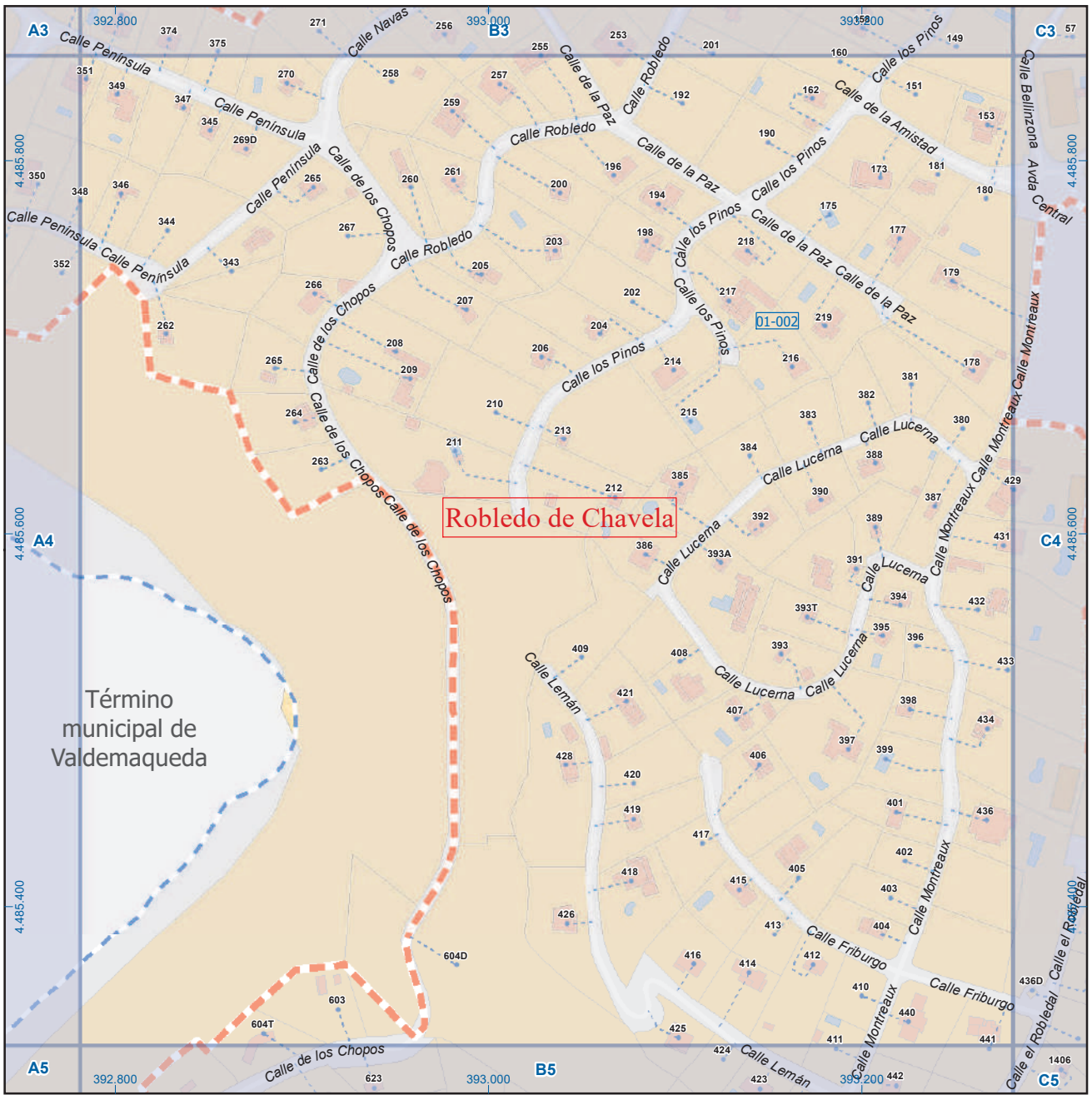
	Meco	perímetro y nombre de núcleo de población
	01-002	límite municipal; sección censal
	M-608	autopistas y autovías; carreteras principales
	M-618	carreteras secundarias; otras carreteras
		sanidad; ayuntamiento; estación cercanías
		línea de ferrocarril; línea de metro ligero
		boca de metro; estación metro ligero
	1	paseillos; número de portal
		calles; parroquias



Dirección General de Economía
CONSEJERÍA DE ECONOMÍA,
HACIENDA Y EMPLEO



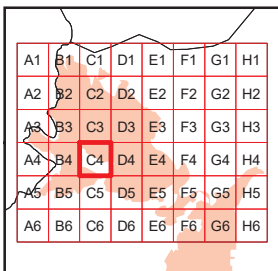
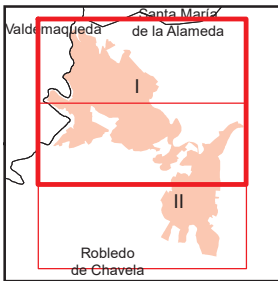
Mapa I - A4



Robledo de Chavela

Leyenda

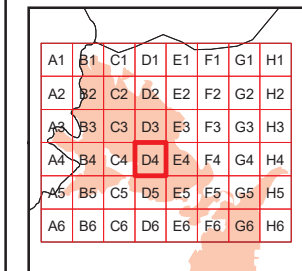
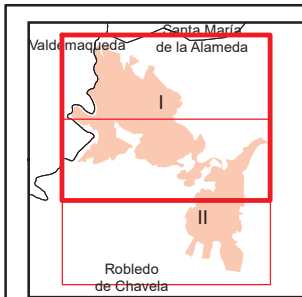
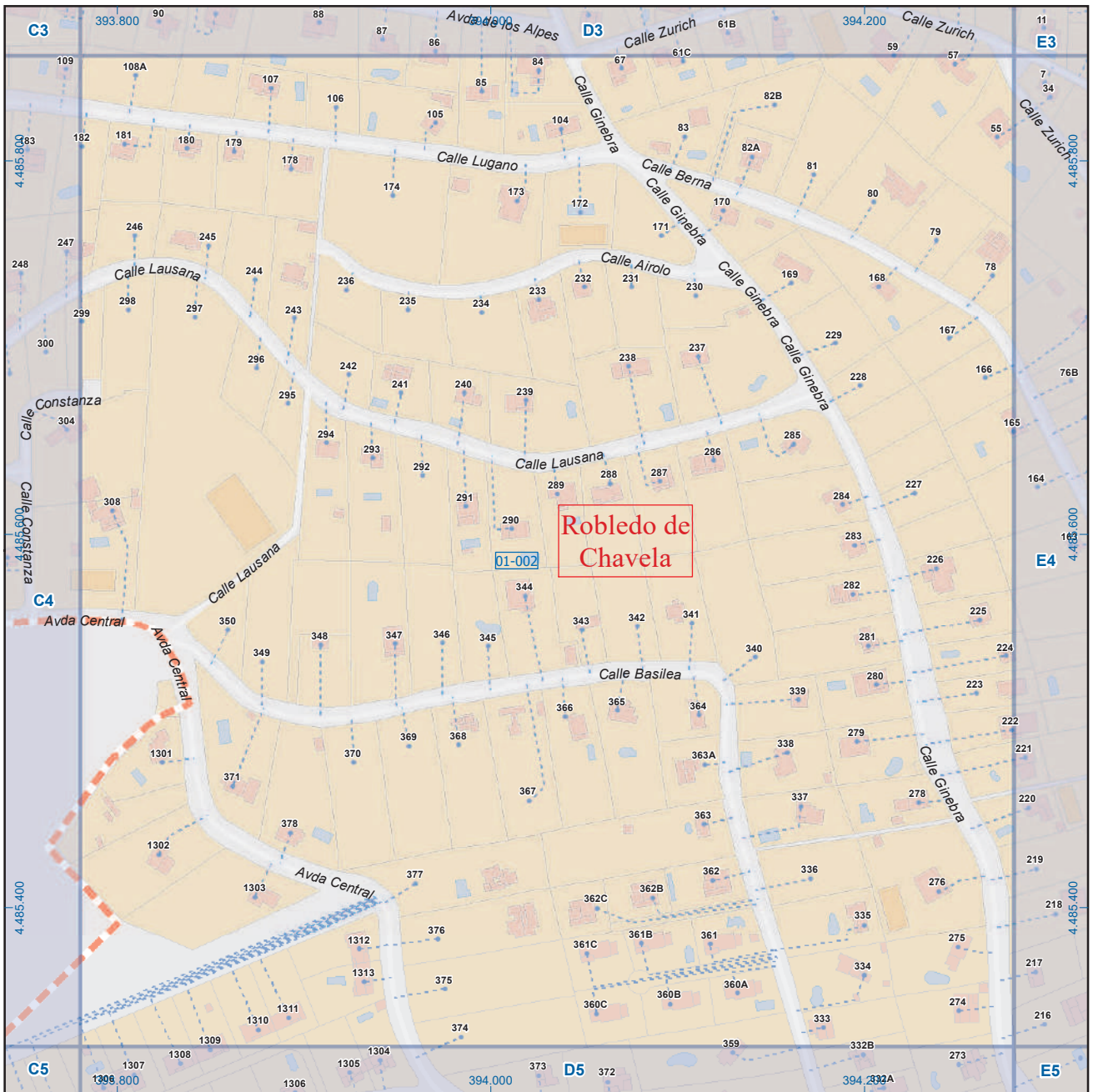
- Meco: perímetro y nombre de núcleo de población
- 01-002: límite municipal; sección censal
- A-6: autopistas y autovías; carreteras principales
- M-604: carreteras secundarias; otras carreteras
- +: sanidad; ayuntamiento; estación cercanías
- : línea de ferrocarril; línea de metro ligero
- : boca de metro; estación metro ligero
- 1: paseillos; número de portal
- Calle: calles; parroquias



Robledo de Chavela

Leyenda

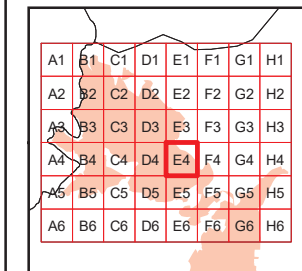
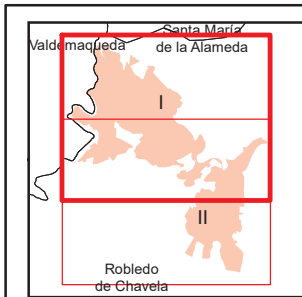
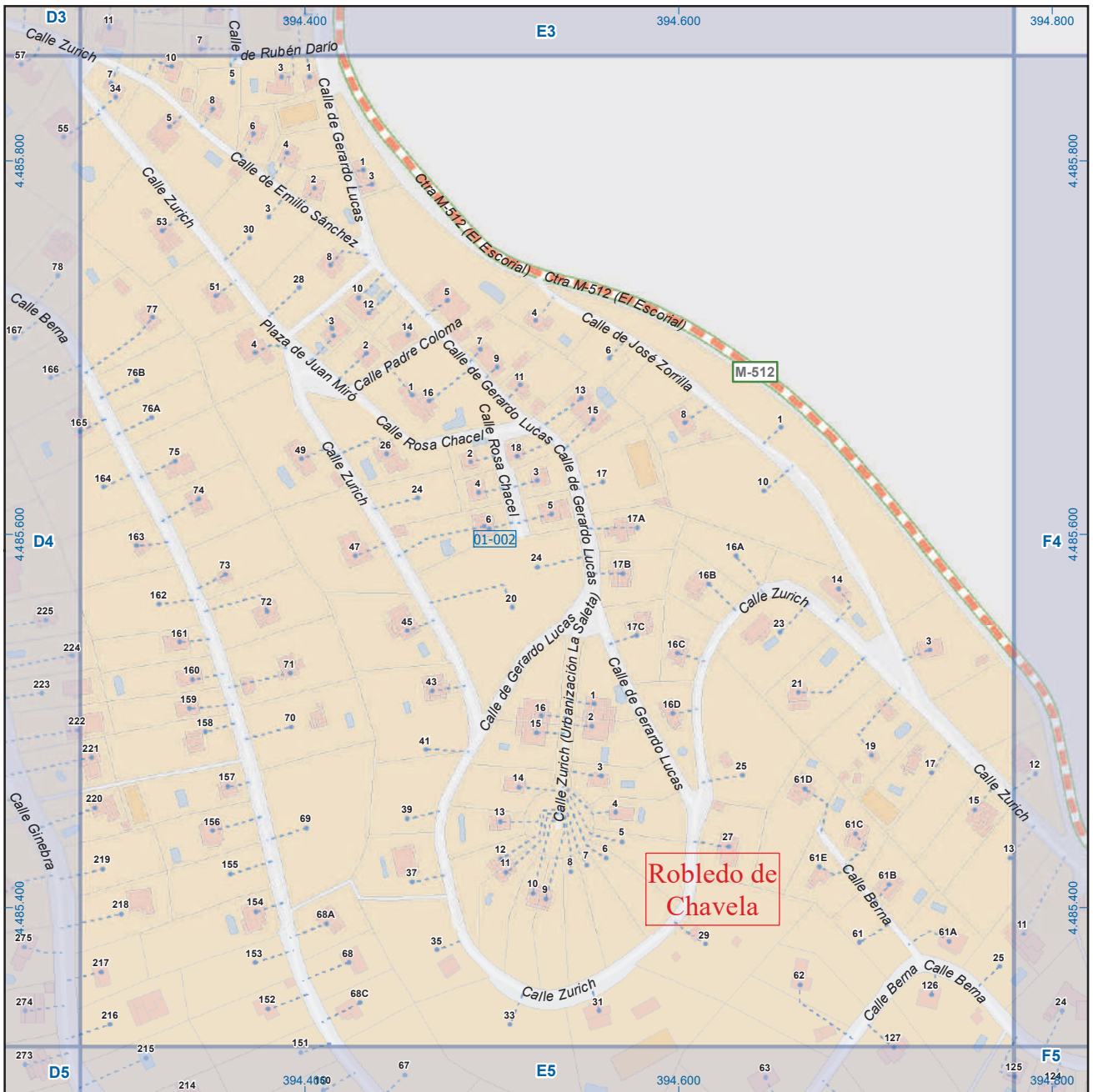




Robledo de Chavela

Legenda

- Meco perimetro y nombre de núcleo de población
- 01-002 límite municipal; sección censal
- A-6 M-608 autopistas y autovías; carreteras principales
- M-604 M-618 carreteras secundarias; otras carreteras
- Sanidad; ayuntamiento; estación cercanías
- Línea de ferrocarril; línea de metro ligero
- Boca de metro; estación metro ligero
- Paseillos; número de portal
- Calle
- Calles; parroquias



Robledo de Chavela

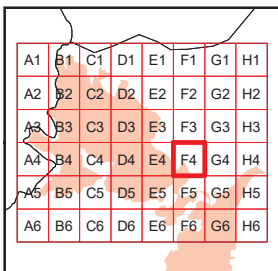
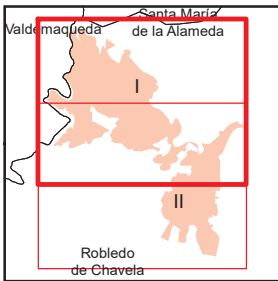
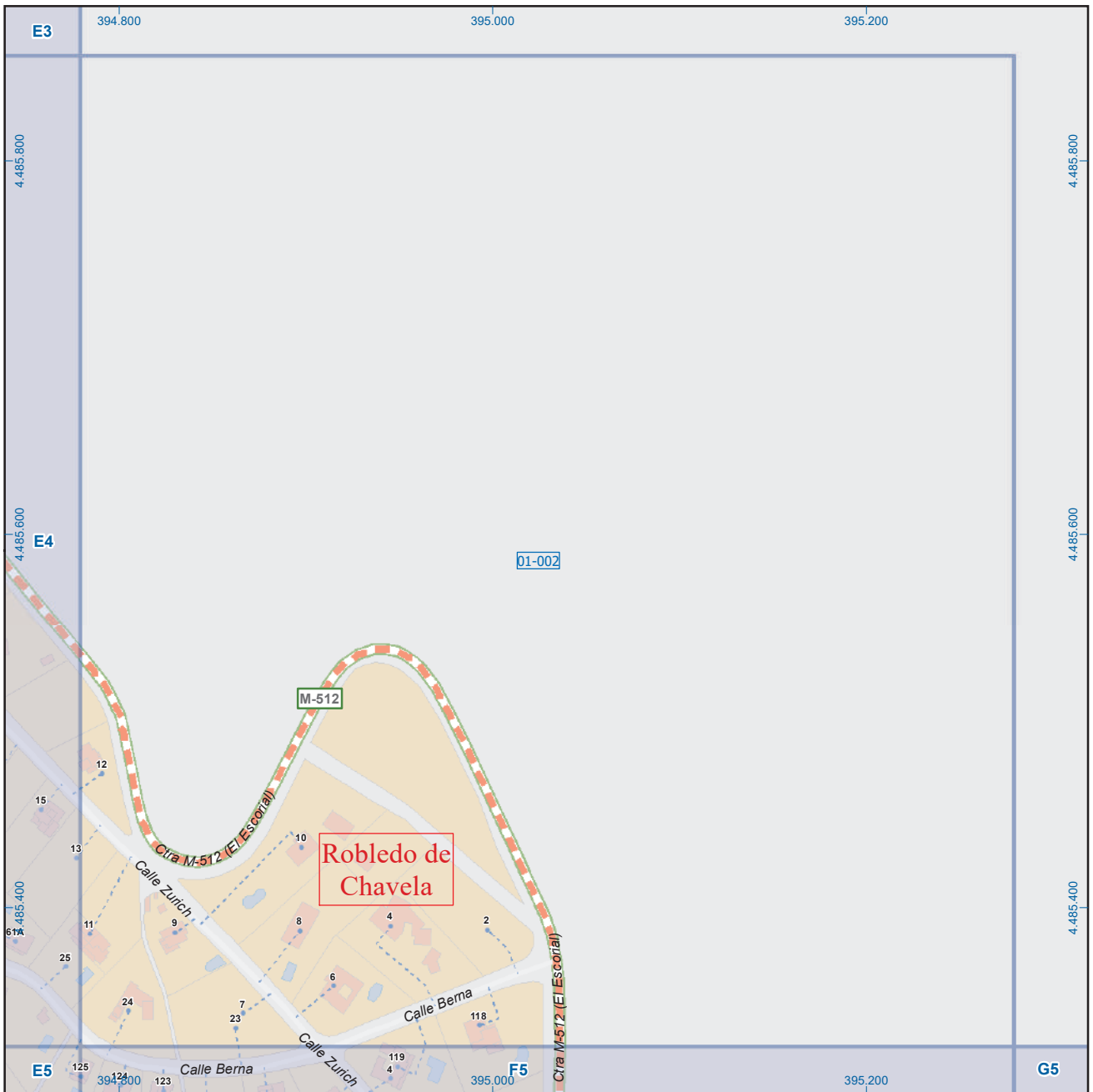
Leyenda

- Meco: perímetro y nombre de núcleo de población
- 01-002: límite municipal; sección censal
- A-6: autopistas y autovías; carreteras principales
- M-604, M-618: carreteras secundarias; otras carreteras
- Sanidad; ayuntamiento; estación cercanías
- Línea de ferrocarril; línea de metro ligero
- Boca de metro; estación metro ligero
- Paseillos; número de portal
- Calle
- Calles; parroquias

 Dirección General de Economía
CONSEJERÍA DE ECONOMÍA,
HACIENDA Y EMPLEO



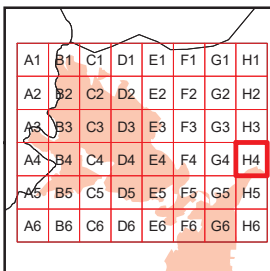
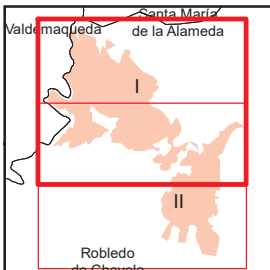
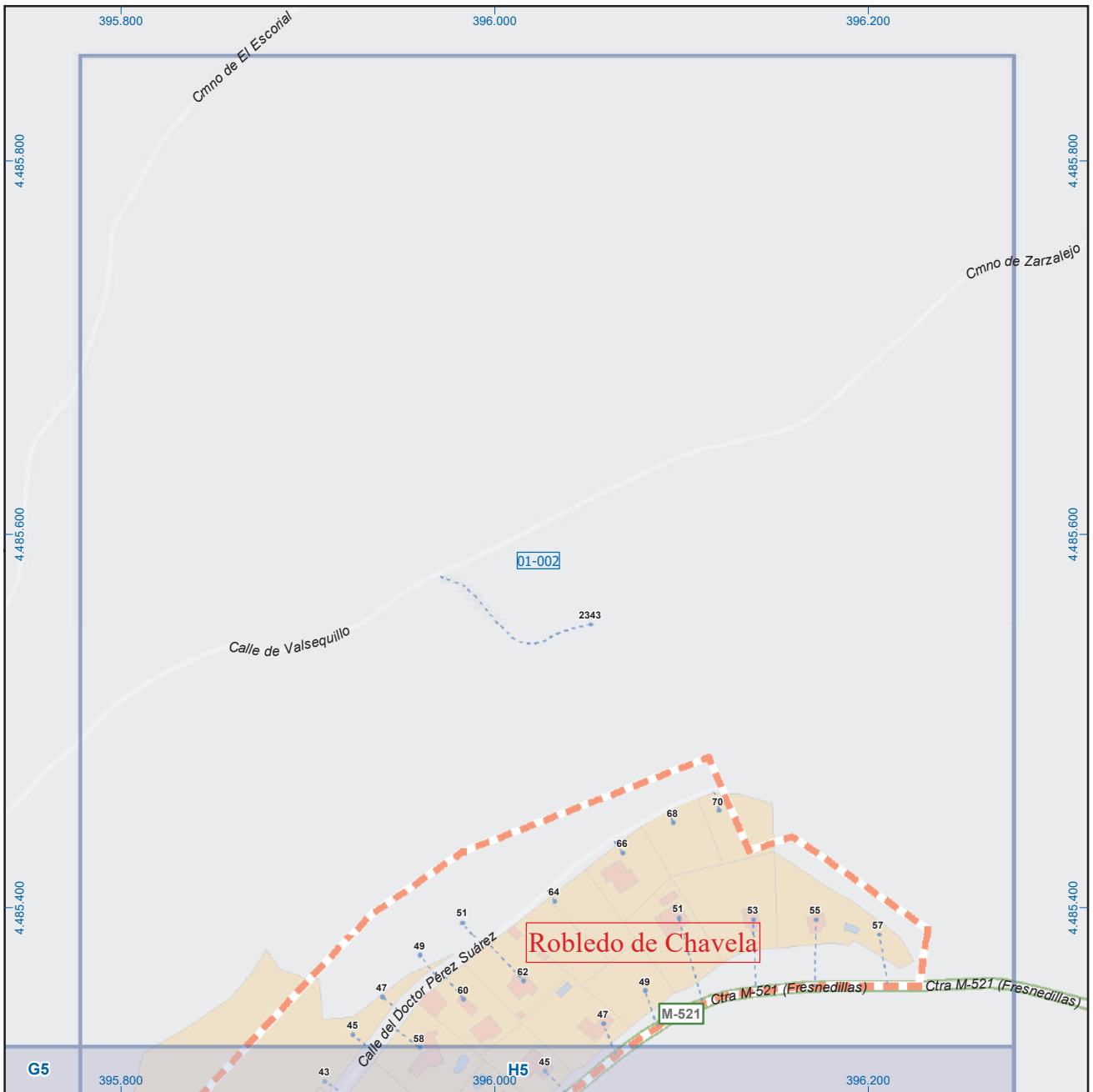
Mapa I - E4



Robledo de Chavela

Leyenda

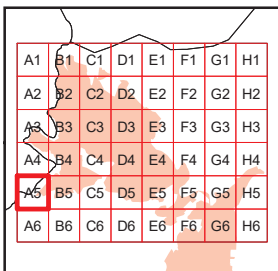
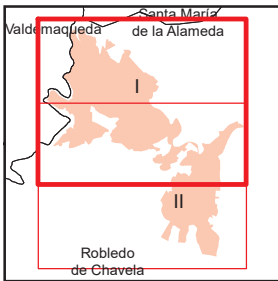
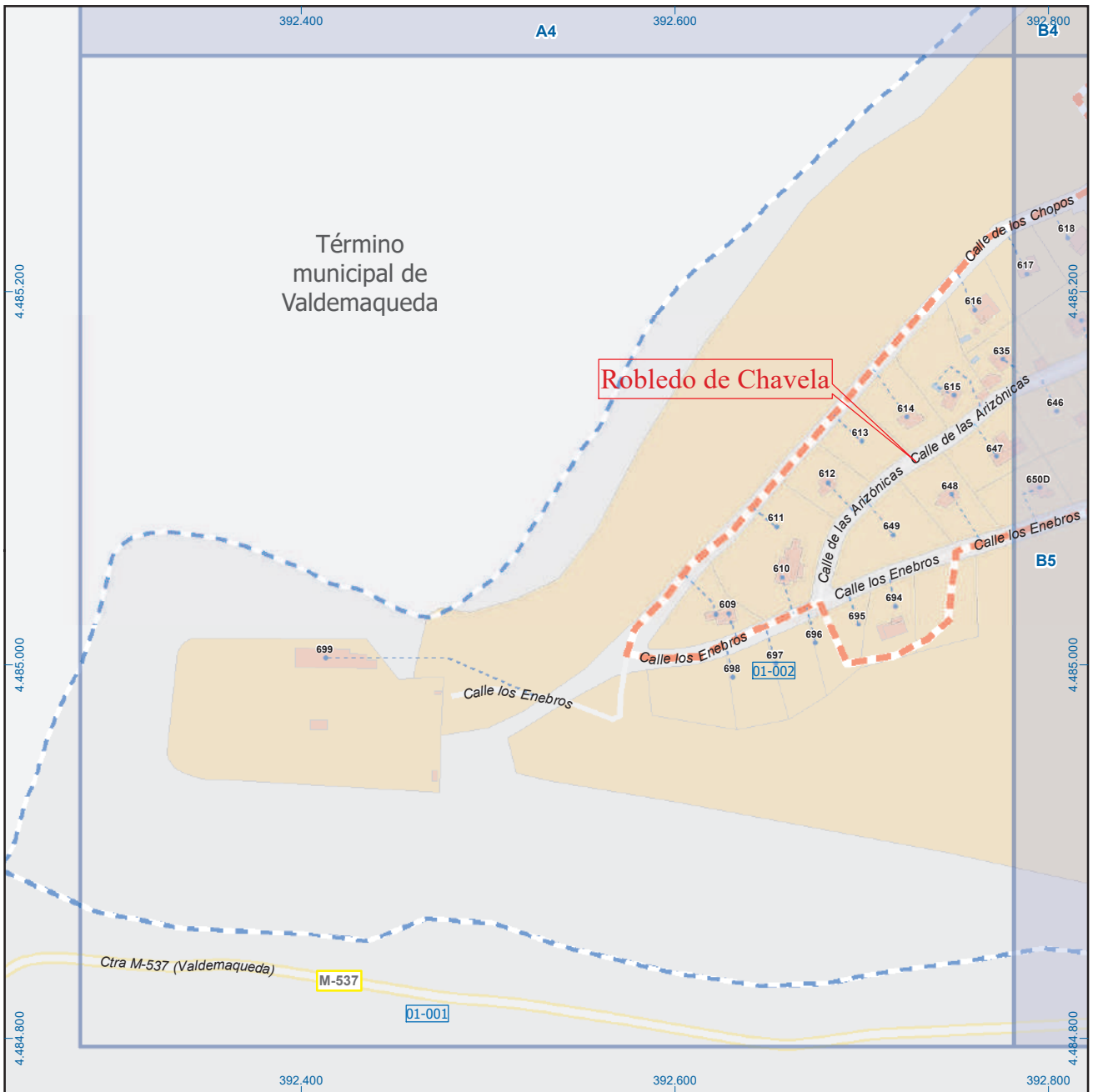
- Meco: perímetro y nombre de núcleo de población
- 01-002: límite municipal; sección censal
- A-6: autopistas y autovías; carreteras principales
- M-604: carreteras secundarias; otras carreteras
- M-608: carreteras secundarias; otras carreteras
- Sanidad; ayuntamiento; estación cercanías
- Línea de ferrocarril; línea de metro ligero
- Boca de metro; estación metro ligero
- ML: boca de metro; estación metro ligero
- Paseillos; número de portal
- 1: paseillos; número de portal
- Calle: calles; parroquias
- Calles; parroquias



Robledo de Chavela

Leyenda

- Meco: perímetro y nombre de núcleo de población
- 01-002: límite municipal; sección censal
- A-6: autopistas y autovías; carreteras principales
- M-608: carreteras secundarias; otras carreteras
- M-604: carreteras secundarias; otras carreteras
- M-618: carreteras secundarias; otras carreteras
- +: sanidad; ayuntamiento; estación cercanías
- : línea de ferrocarril; línea de metro ligero
- : boca de metro; estación metro ligero
- ML: boca de metro; estación metro ligero
- 1: paseillos; número de portal
- Calle: calles; parroquias



Robledo de Chavela

Leyenda

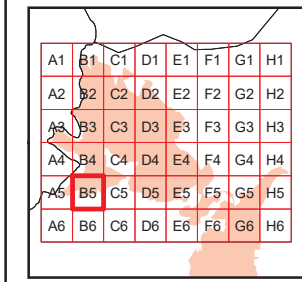
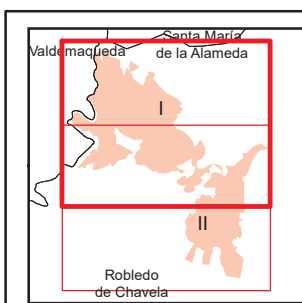
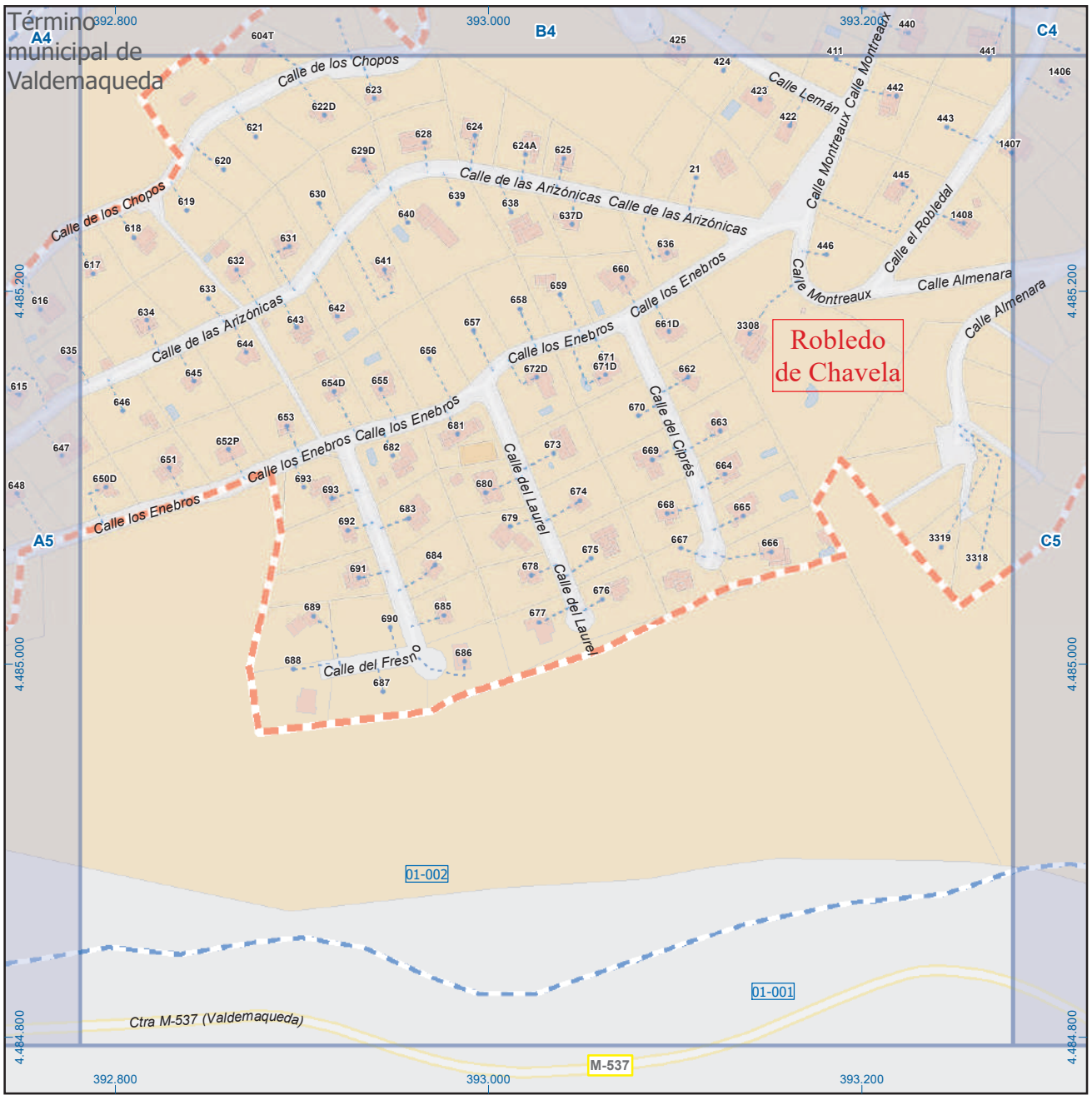
- Meco: perímetro y nombre de núcleo de población
- 01-002: límite municipal; sección censal
- A-6: autopistas y autovías; carreteras principales
- M-604, M-608, M-618: carreteras secundarias; otras carreteras
- Sanidad; ayuntamiento; estación cercanías
- Línea de ferrocarril; línea de metro ligero
- Boca de metro; estación metro ligero
- Paseillos; número de portal
- Calle
- Calles; parroquias



Dirección General de Economía
CONSEJERÍA DE ECONOMÍA,
HACIENDA Y EMPLEO



Mapa I - A5



Robledo de Chavela

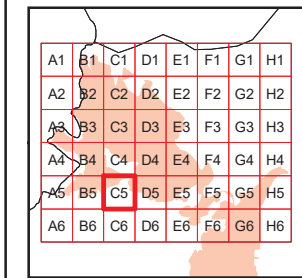
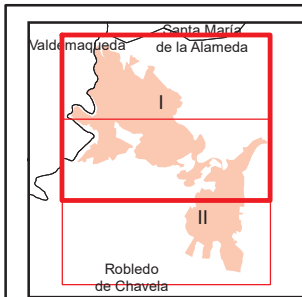
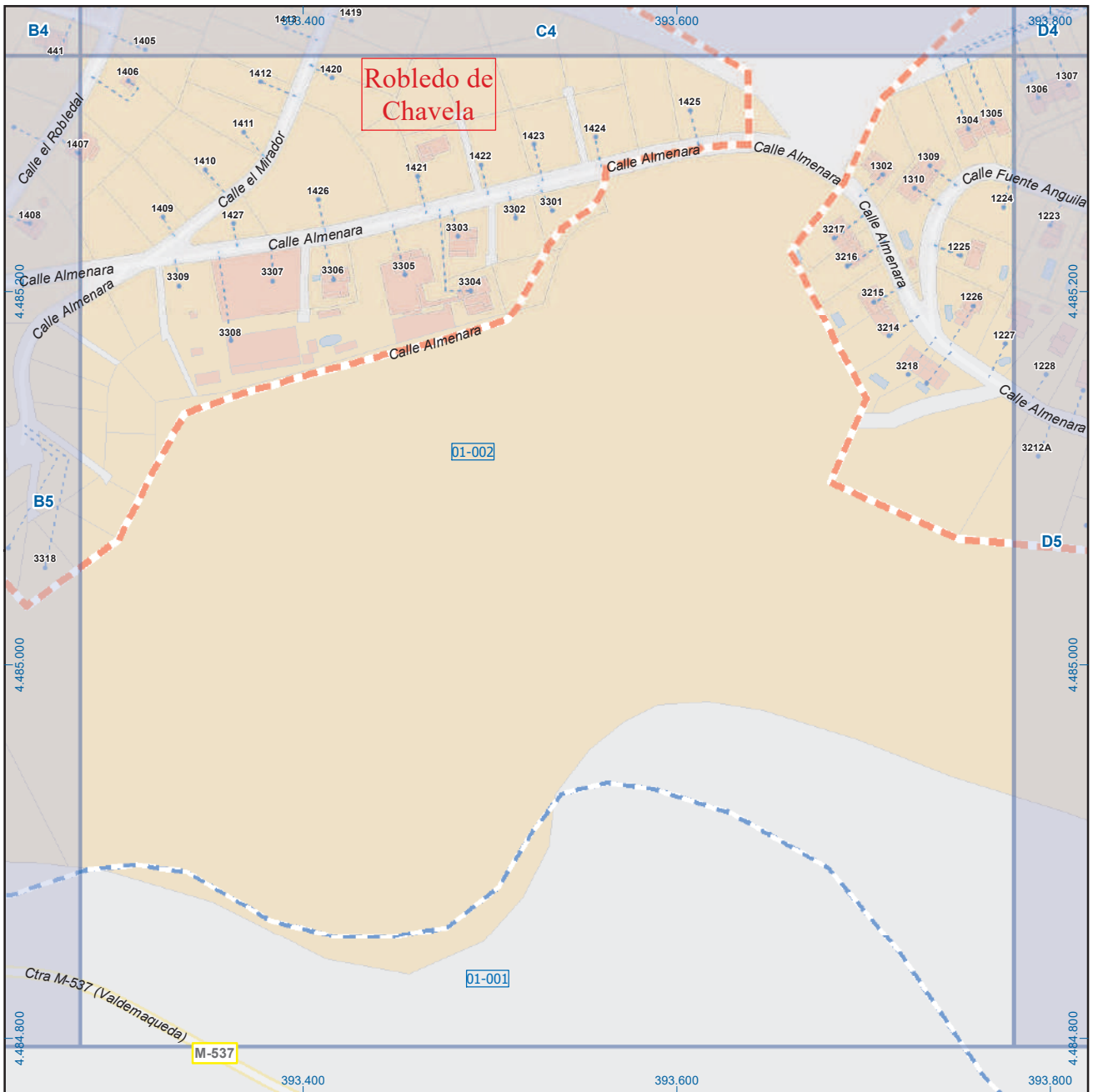
Leyenda

- Meco: perímetro y nombre de núcleo de población
- 01-002: límite municipal; sección censal
- A-6: autopistas y autovías; carreteras principales
- M-604, M-608, M-618: carreteras secundarias; otras carreteras
- Sanidad; ayuntamiento; estación cercanías
- Línea de ferrocarril; línea de metro ligero
- Boca de metro; estación metro ligero
- Paseillos; número de portal
- Calle
- Calles; parroquias

 Dirección General de Economía
CONSEJERÍA DE ECONOMÍA,
HACIENDA Y EMPLEO



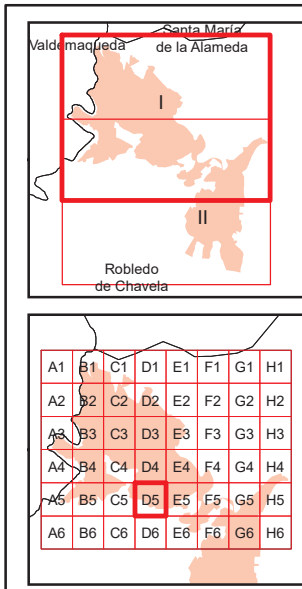
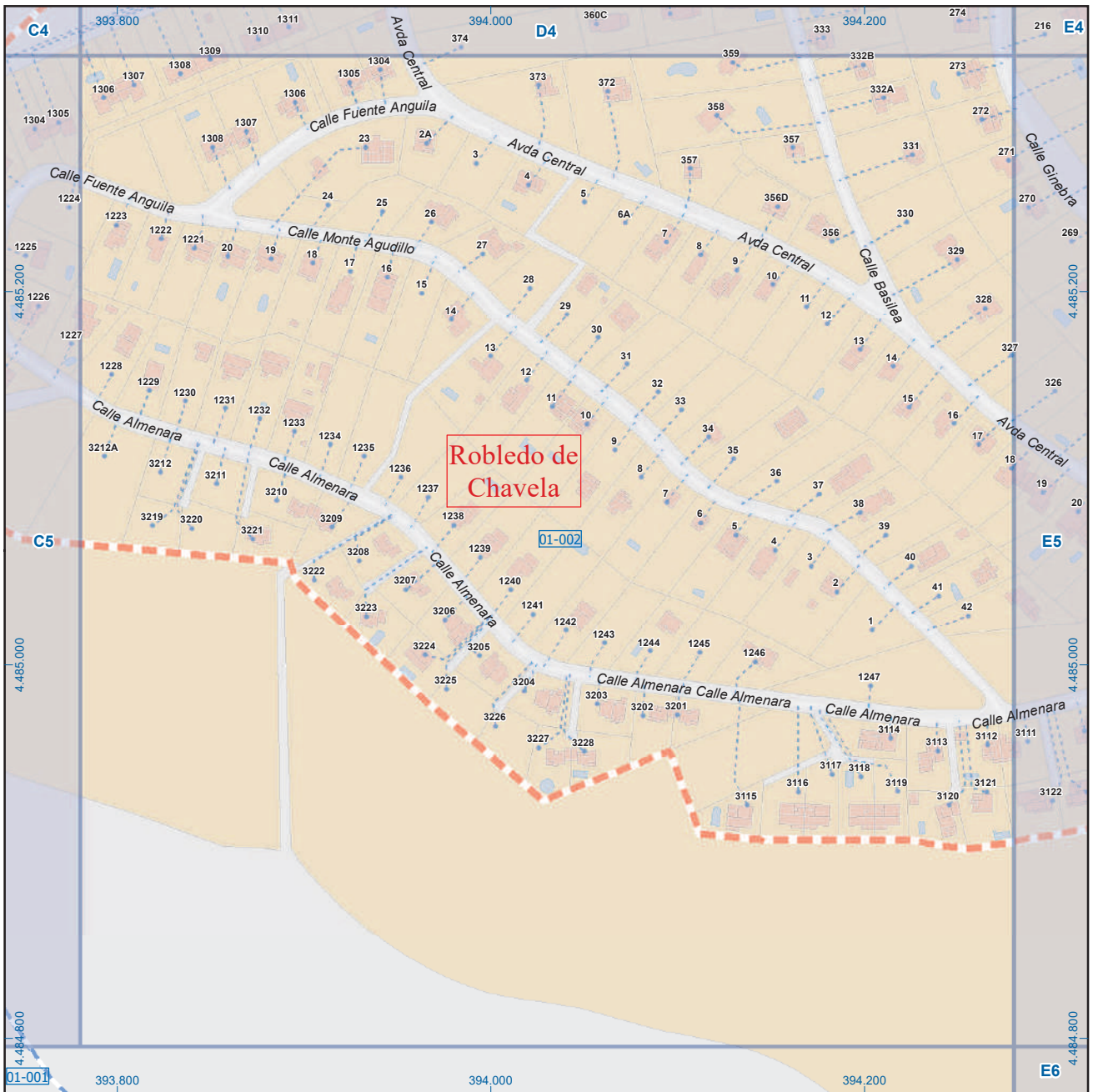
Mapa I - B5



Robledo de Chavela

Leyenda

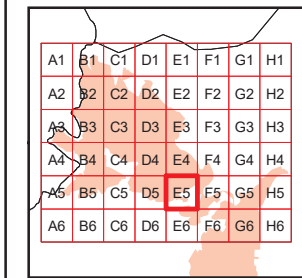
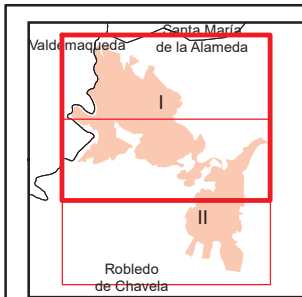
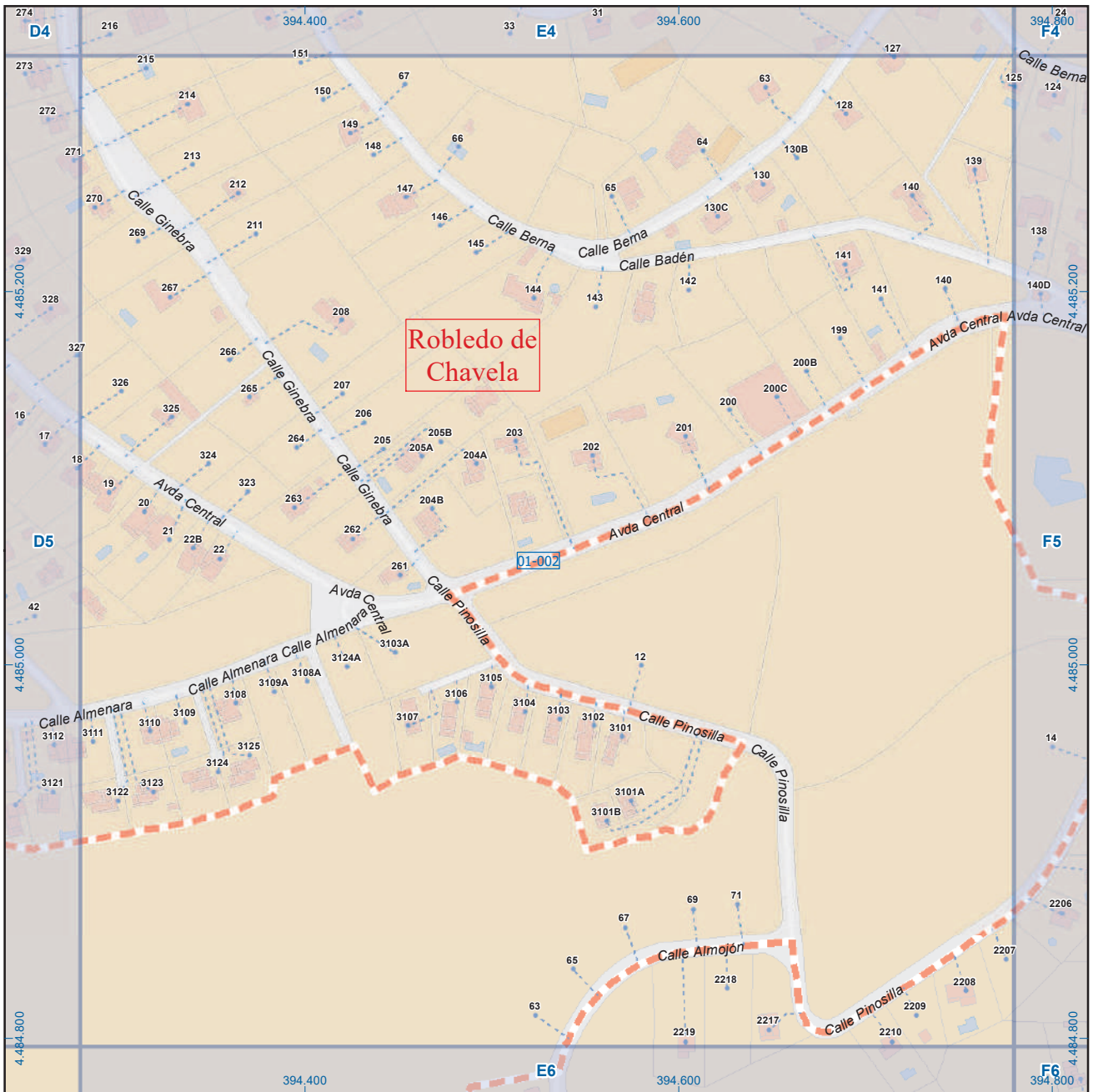
- Meco: perímetro y nombre de núcleo de población
- D1-002: límite municipal; sección censal
- A-6: autopistas y autovías; carreteras principales
- M-608: carreteras secundarias; otras carreteras
- M-604: carreteras secundarias; otras carreteras
- M-618: carreteras secundarias; otras carreteras
- +: sanidad; ayuntamiento; estación cercanías
- : línea de ferrocarril; línea de metro ligero
- : boca de metro; estación metro ligero
- : paseillos; número de portal
- Calle: calles; parroquias



Robledo de Chavela

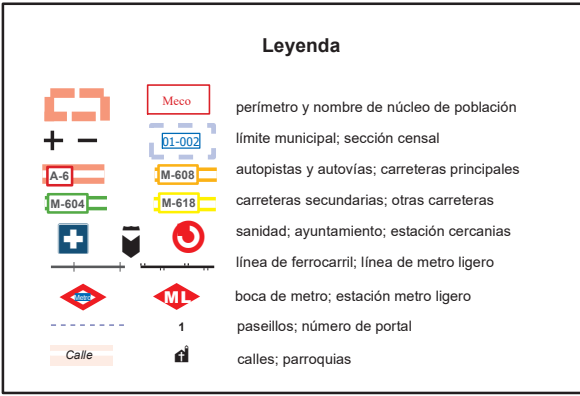
Legenda

	Meco	perímetro y nombre de núcleo de población
	01-002	límite municipal; sección censal
	A-6	autopistas y autovías; carreteras principales
	M-604	carreteras secundarias; otras carreteras
		sanidad; ayuntamiento; estación cercanías
		línea de ferrocarril; línea de metro ligero
		boca de metro; estación metro ligero
	1	paseillos; número de portal
		calles; parroquias



Robledo de Chavela

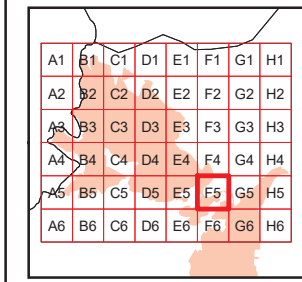
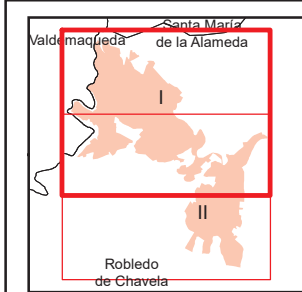
Legenda



Dirección General de Economía
CONSEJERÍA DE ECONOMÍA,
HACIENDA Y EMPLEO



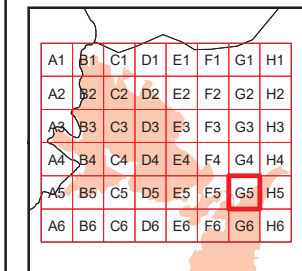
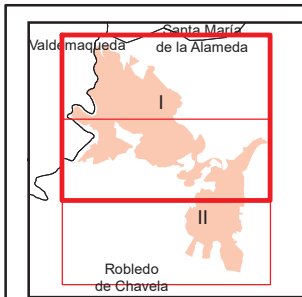
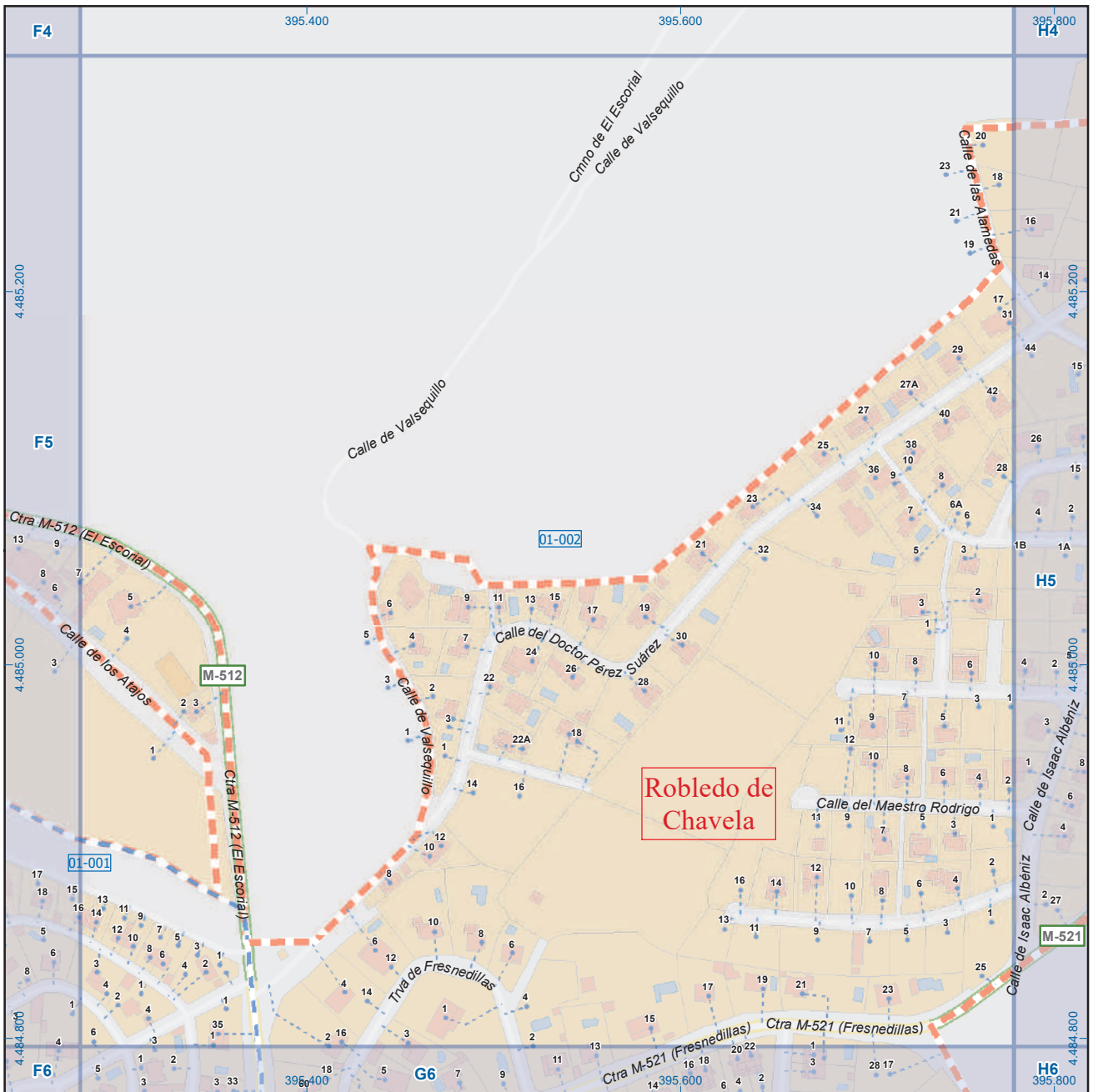
Mapa I - E5



Robledo de Chavela

Leyenda

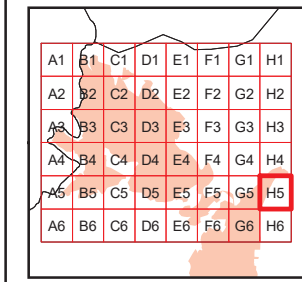
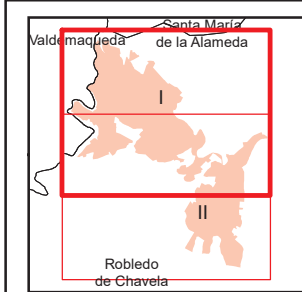
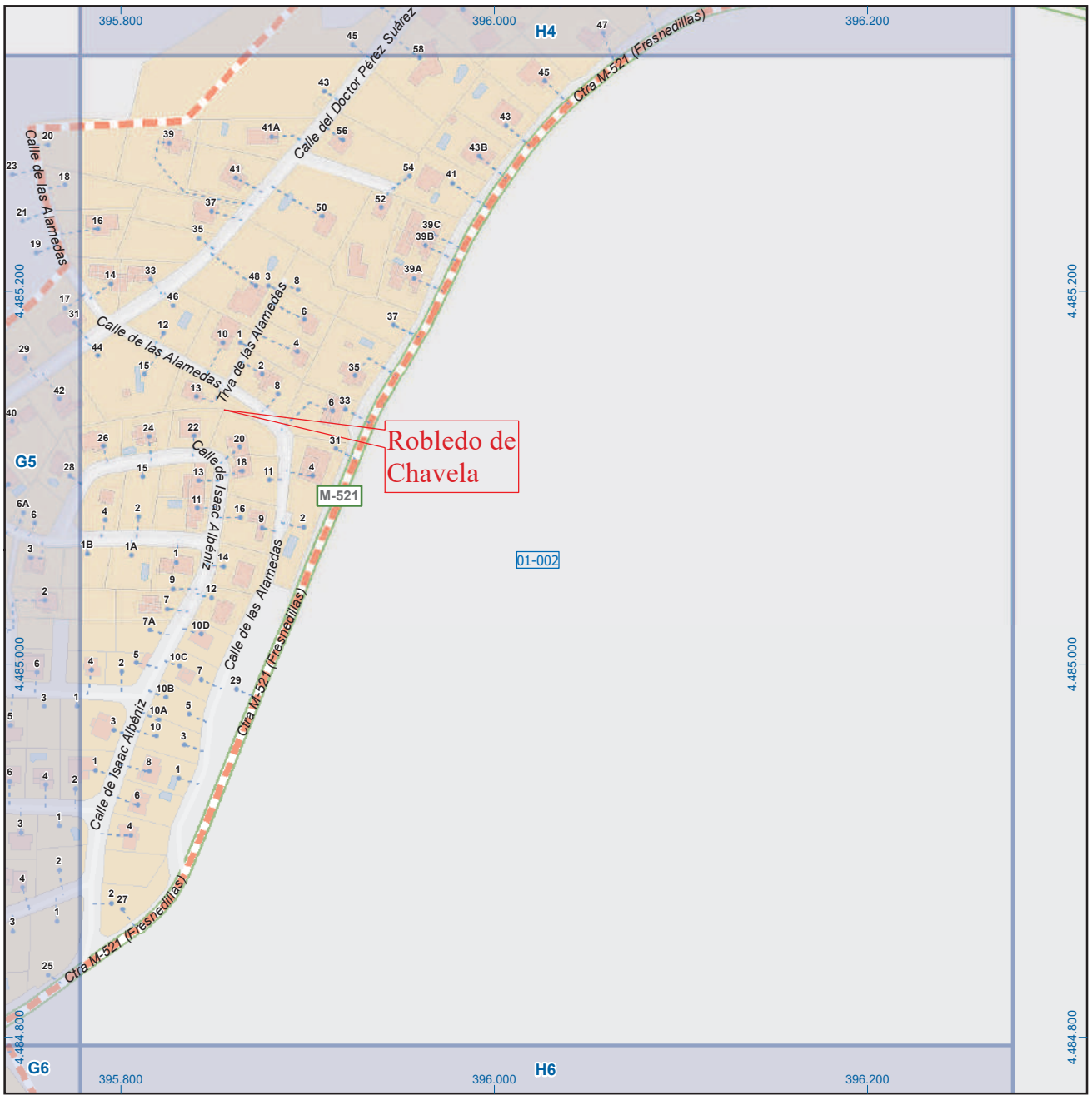
		perímetro y nombre de núcleo de población
		límite municipal; sección censal
		autopistas y autovías; carreteras principales
		carreteras secundarias; otras carreteras
		sanidad; ayuntamiento; estación cercanías
		línea de ferrocarril; línea de metro ligero
		boca de metro; estación metro ligero
		paseillos; número de portal
		calles; parroquias



Robledo de Chavela

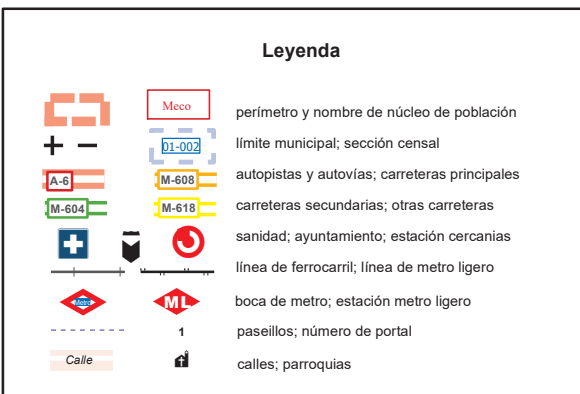
Leyenda

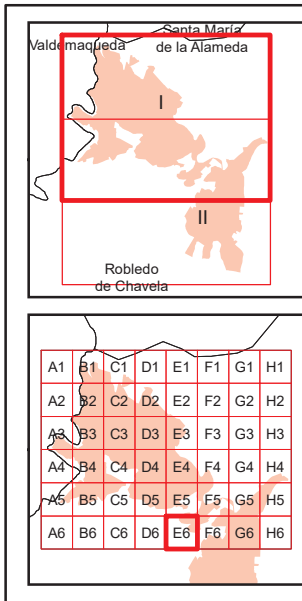
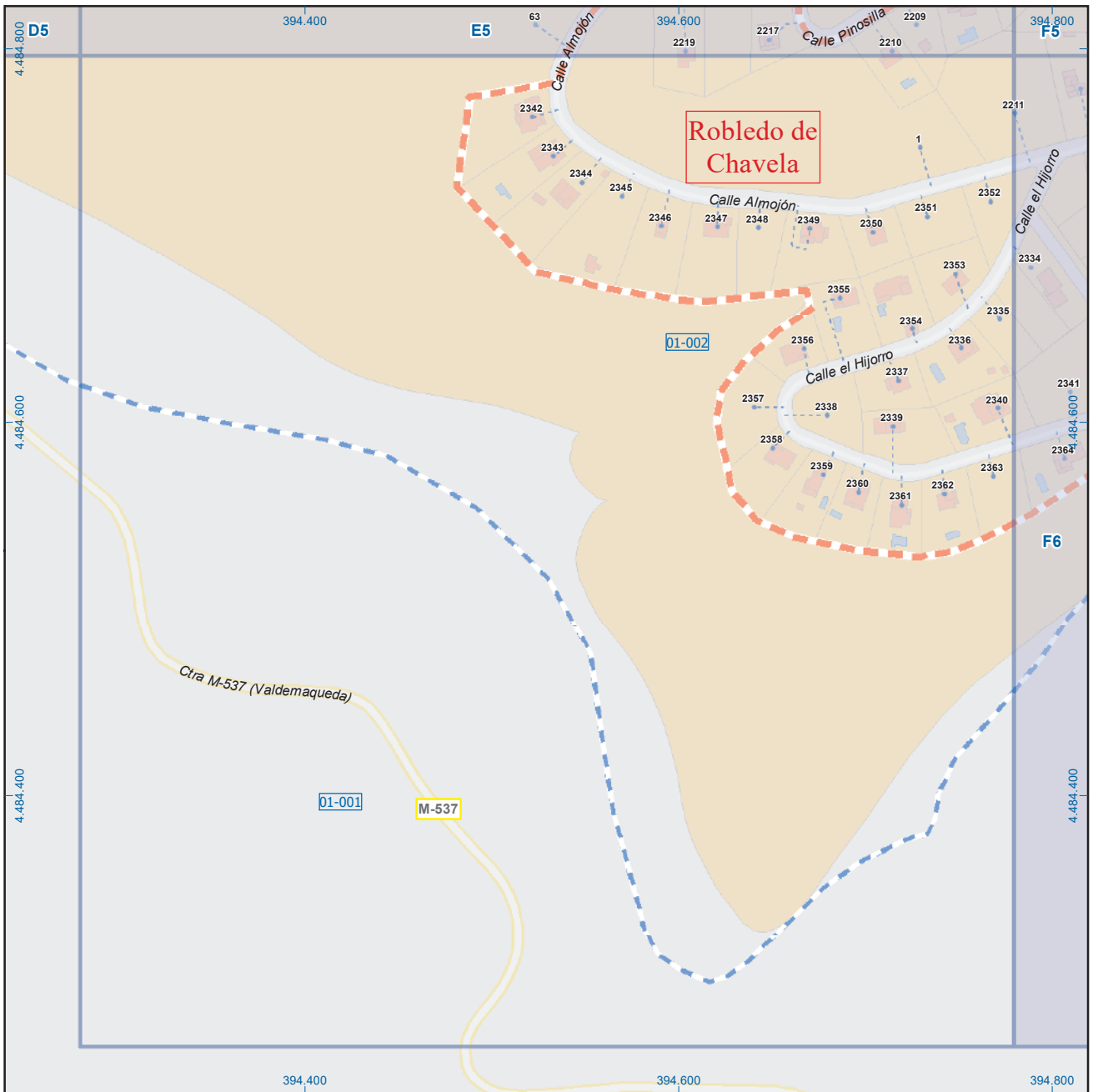
	Meco	perímetro y nombre de núcleo de población
	01-002	límite municipal; sección censal
	A-6	autopistas y autovías; carreteras principales
	M-604	carreteras secundarias; otras carreteras
		sanidad; ayuntamiento; estación cercanías
		línea de ferrocarril; línea de metro ligero
		boca de metro; estación metro ligero
	1	paseillos; número de portal
		calles; parroquias



Robledo de Chavela

Leyenda





Robledo de Chavela

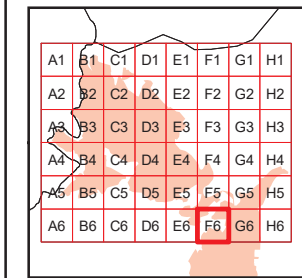
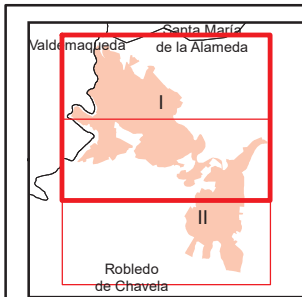
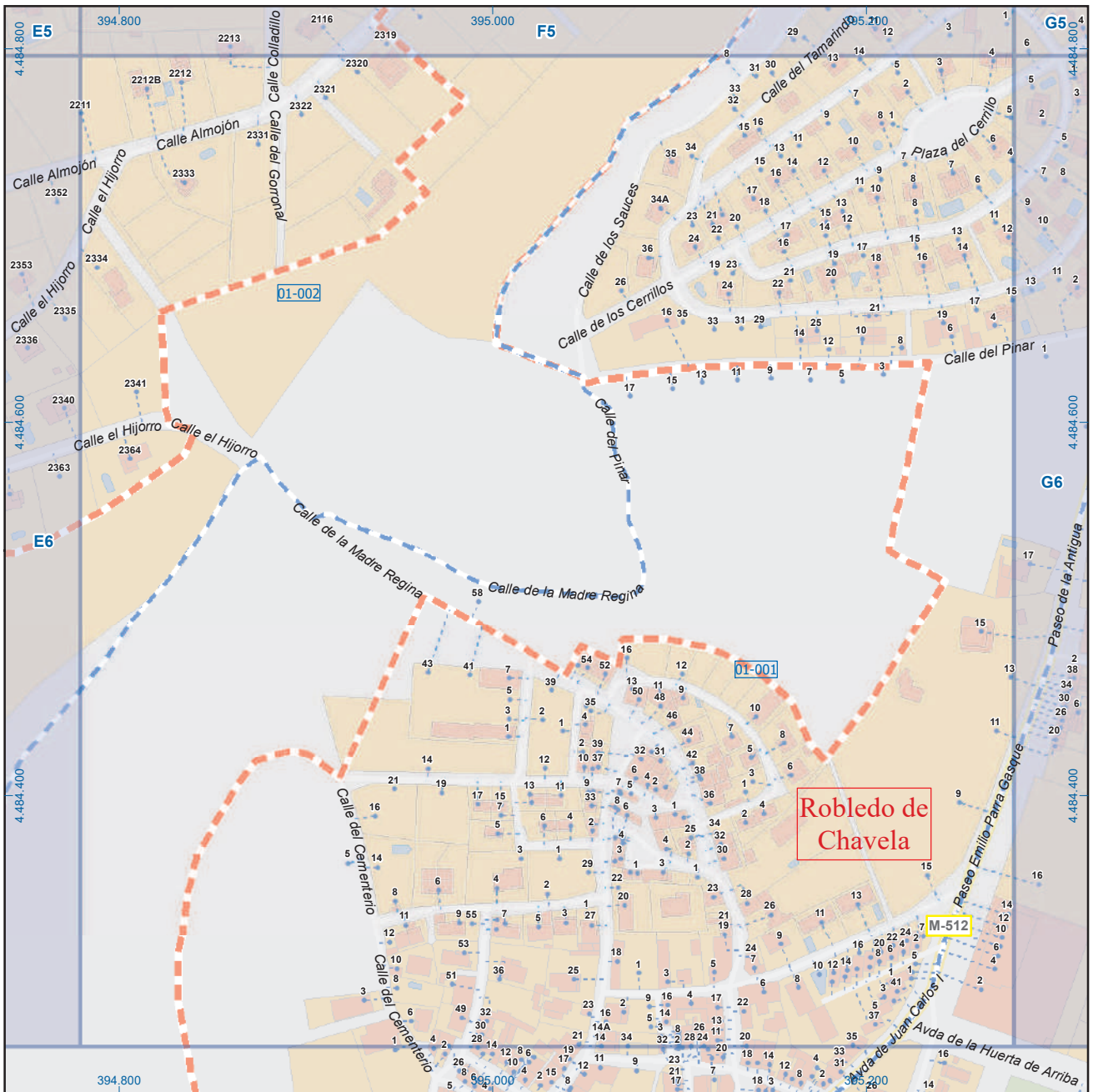
Legenda

- Meco: perímetro y nombre de núcleo de población
- 01-002: límite municipal; sección censal
- A-6: autopistas y autovías; carreteras principales
- M-604, M-618: carreteras secundarias; otras carreteras
- Sanidad; ayuntamiento; estación cercanías
- Línea de ferrocarril; línea de metro ligero
- Boca de metro; estación metro ligero
- Paseillos; número de portal
- Calle: calles; parroquias


 Dirección General de Economía
 CONSEJERÍA DE ECONOMÍA,
 HACIENDA Y EMPLEO



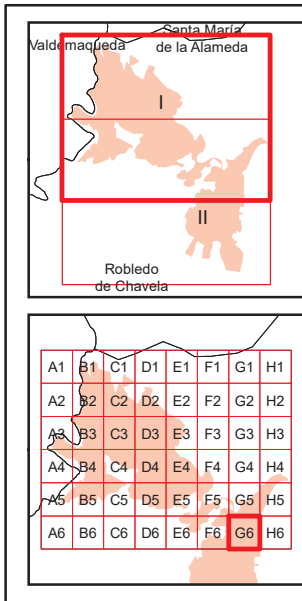
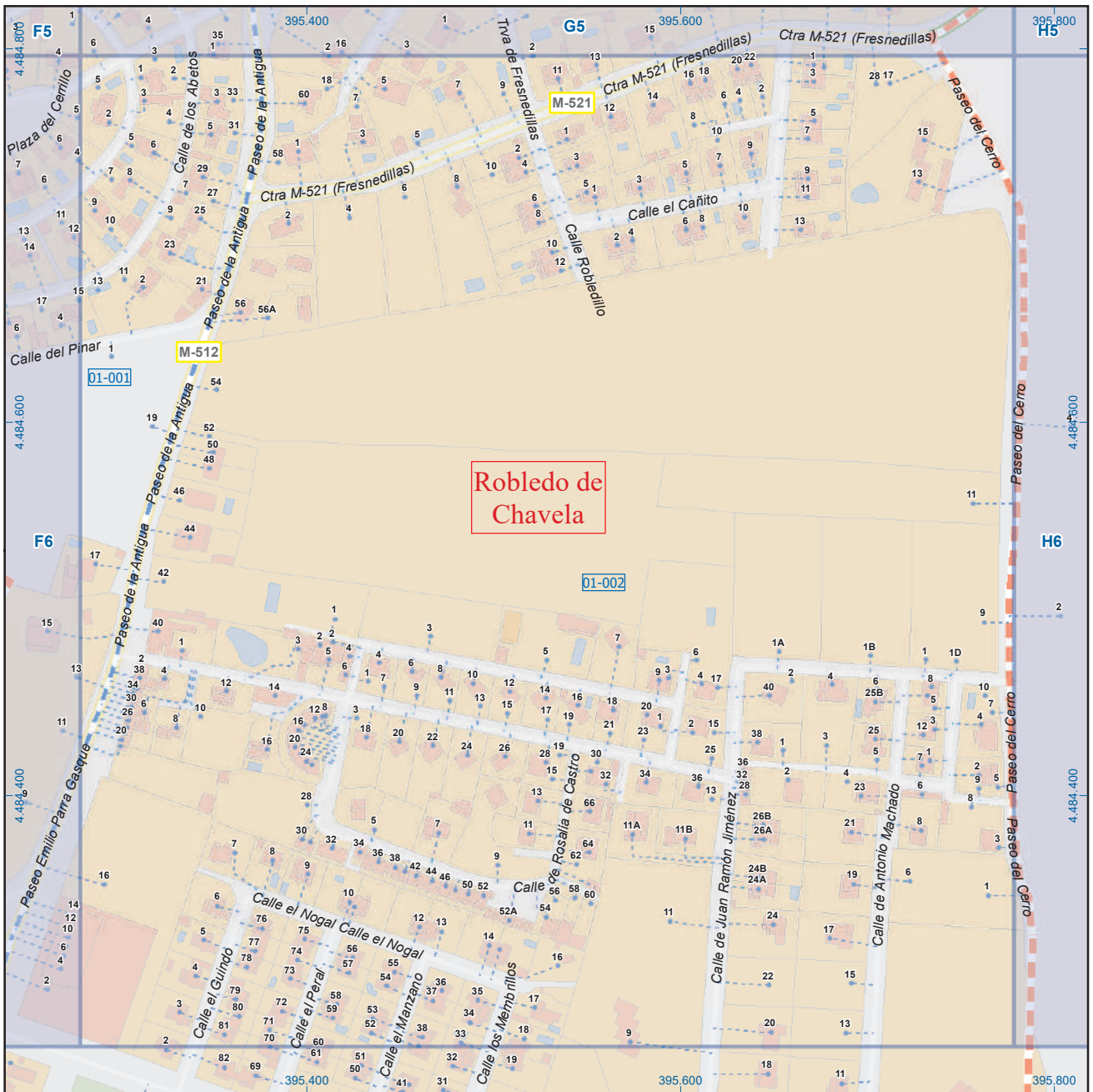
Mapa I - E6



Robledo de Chavela

Legenda

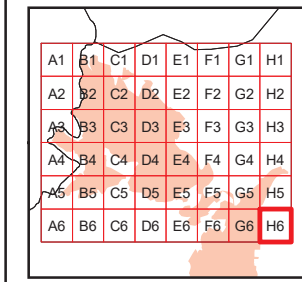
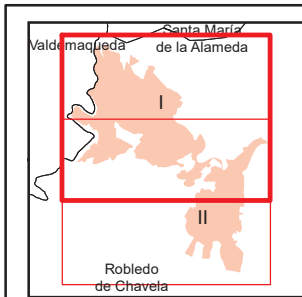
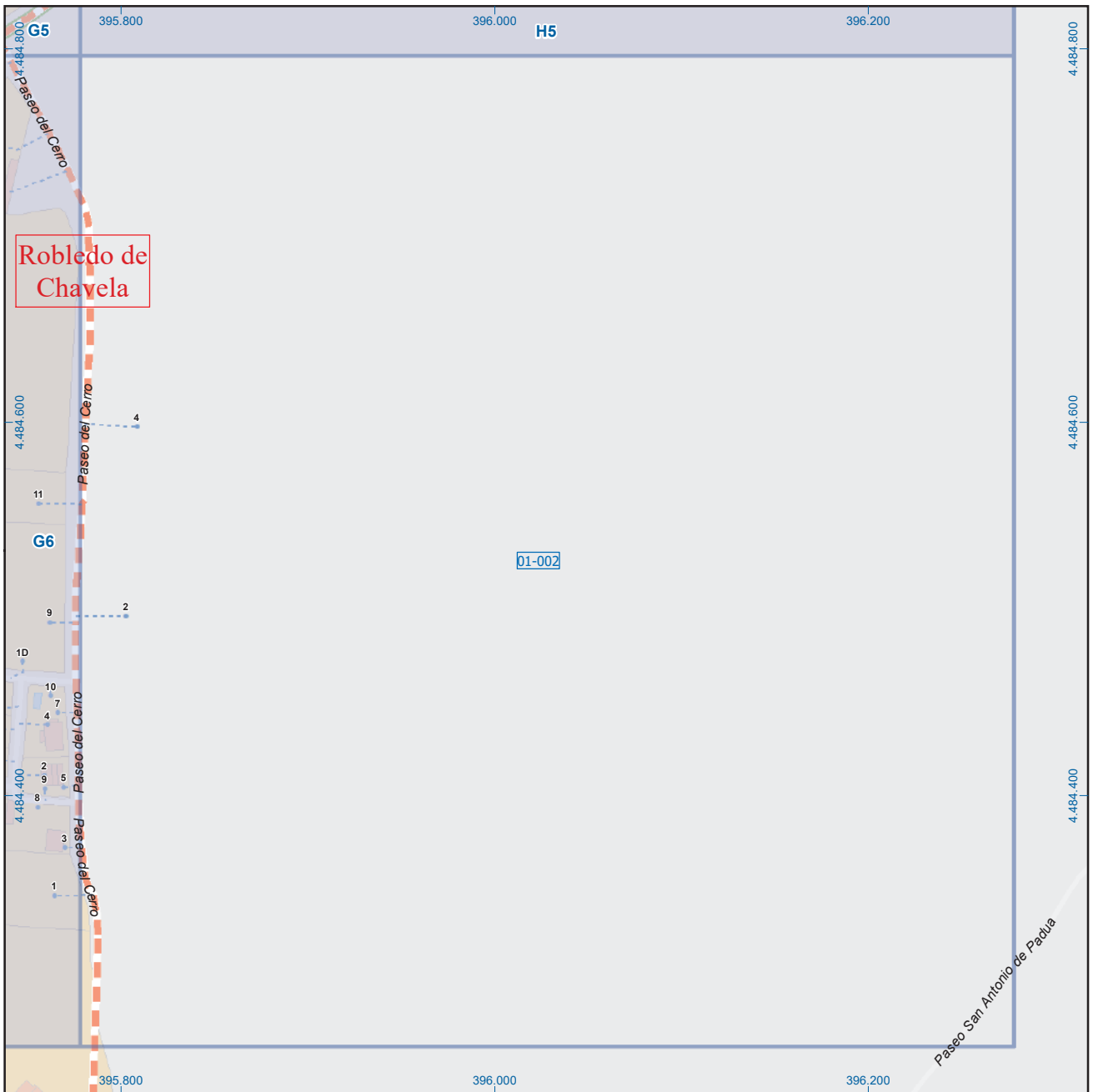
- Meco perímetro y nombre de núcleo de población
- 01-002 límite municipal; sección censal
- A-6 M-608 autopistas y autovías; carreteras principales
- M-604 M-618 carreteras secundarias; otras carreteras
- Sanidad; ayuntamiento; estación cercanías
- Línea de ferrocarril; línea de metro ligero
- Boca de metro; estación metro ligero
- Paseillos; número de portal
- Calle calles; parroquias



Robledo de Chavela

Leyenda

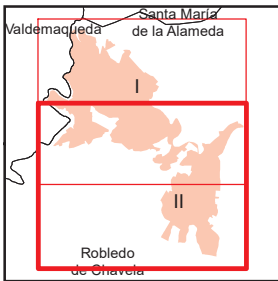
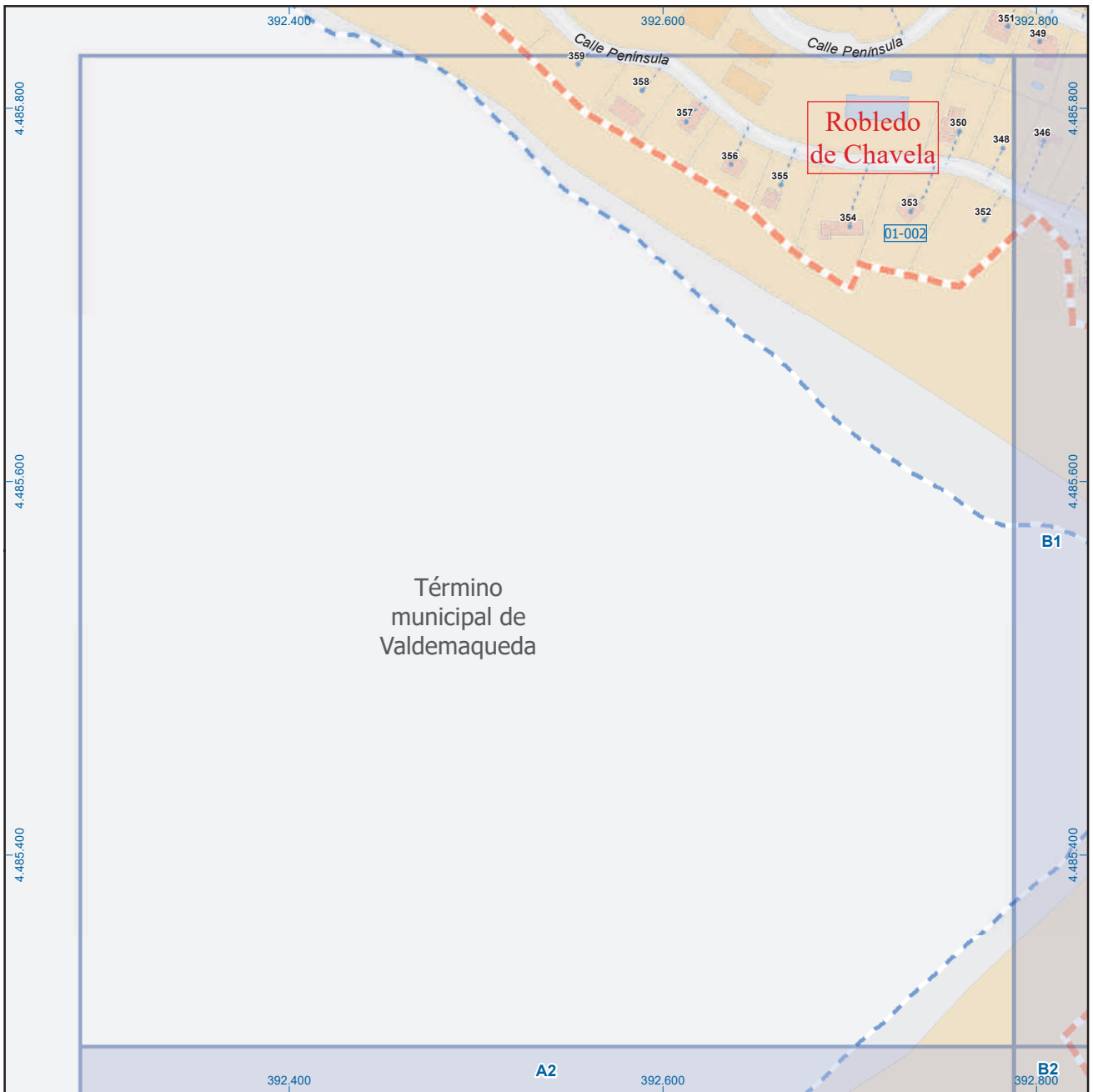
- Meco: perímetro y nombre de núcleo de población
- 01-001, 01-002: límite municipal; sección censal
- A-6: autopistas y autovías; carreteras principales
- M-608, M-618: carreteras secundarias; otras carreteras
- Sanidad; ayuntamiento; estación cercanías
- Línea de ferrocarril; Línea de metro ligero
- Boca de metro; estación metro ligero
- Paseillos; número de portal
- Calle: calles; parroquias



Robledo de Chavela

Leyenda

- Meco: perímetro y nombre de núcleo de población
- 01-002: límite municipal; sección censal
- A-6: autopistas y autovías; carreteras principales
- M-608: carreteras secundarias; otras carreteras
- M-604: carreteras secundarias; otras carreteras
- M-618: carreteras secundarias; otras carreteras
- +: sanidad; ayuntamiento; estación cercanías
- T: línea de ferrocarril; línea de metro ligero
- M: boca de metro; estación metro ligero
- - -: paseillos; número de portal
- 1: calle; parroquias
- Calle: calle; parroquias

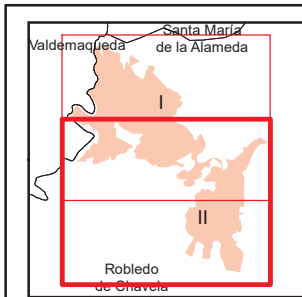
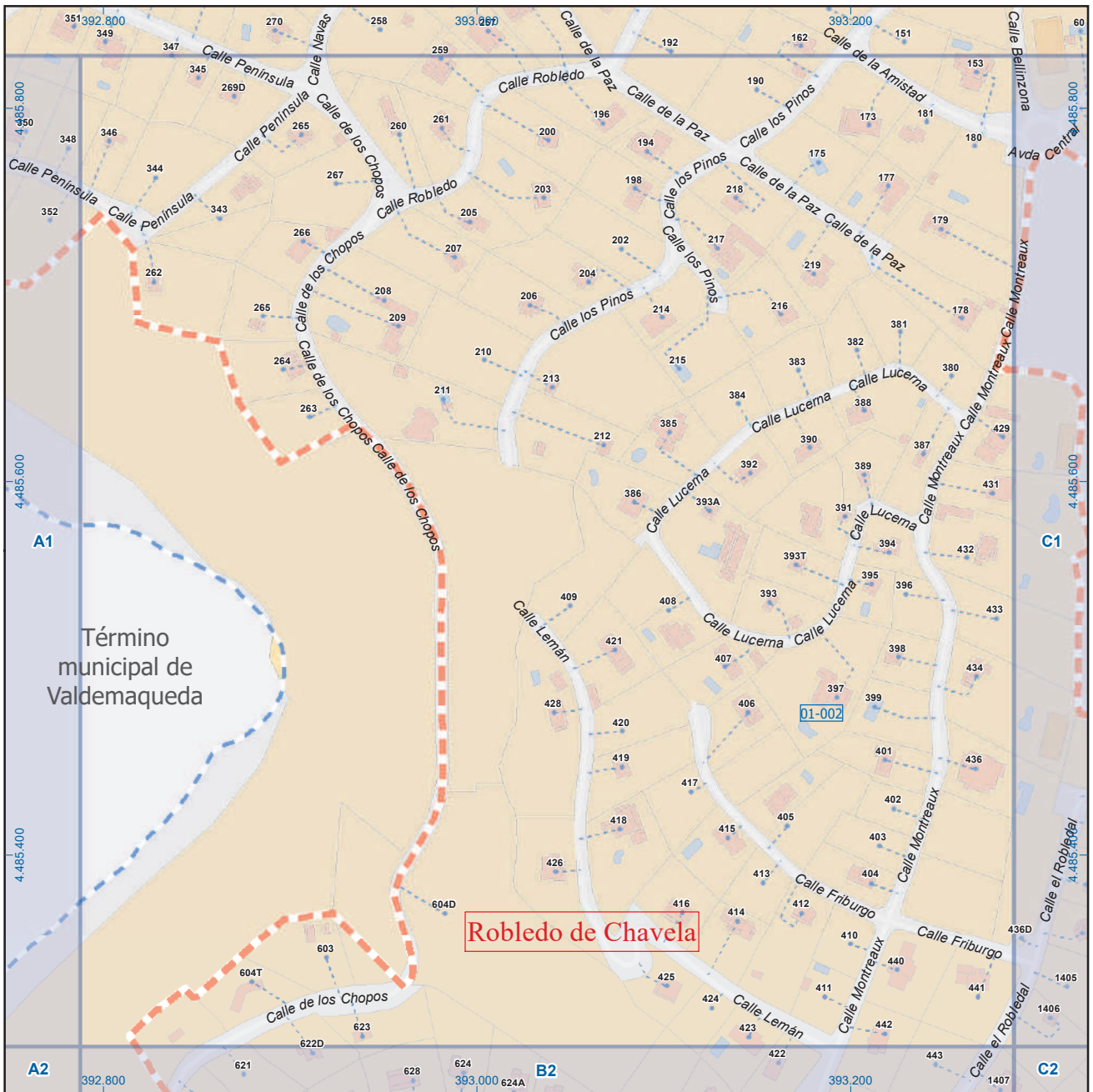


A1	B1	C1	D1	E1	F1	G1	H1
A2	B2	C2	D2	E2	F2	G2	H2
A3	B3	C3	D3	E3	F3	G3	H3
A4	B4	C4	D4	E4	F4	G4	H4
A5	B5	C5	D5	E5	F5	G5	H5
A6	B6	C6	D6	E6	F6	G6	H6

Robledo de Chavela

Leyenda

	Meco	perímetro y nombre de núcleo de población
	01-002	límite municipal; sección censal
	A-6 M-608	autopistas y autovías; carreteras principales
	M-604 M-618	carreteras secundarias; otras carreteras
		sanidad; ayuntamiento; estación cercanías
		línea de ferrocarril; línea de metro ligero
		boca de metro; estación metro ligero
	1	paseillos; número de portal
		calles; parroquias



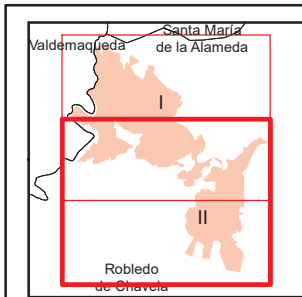
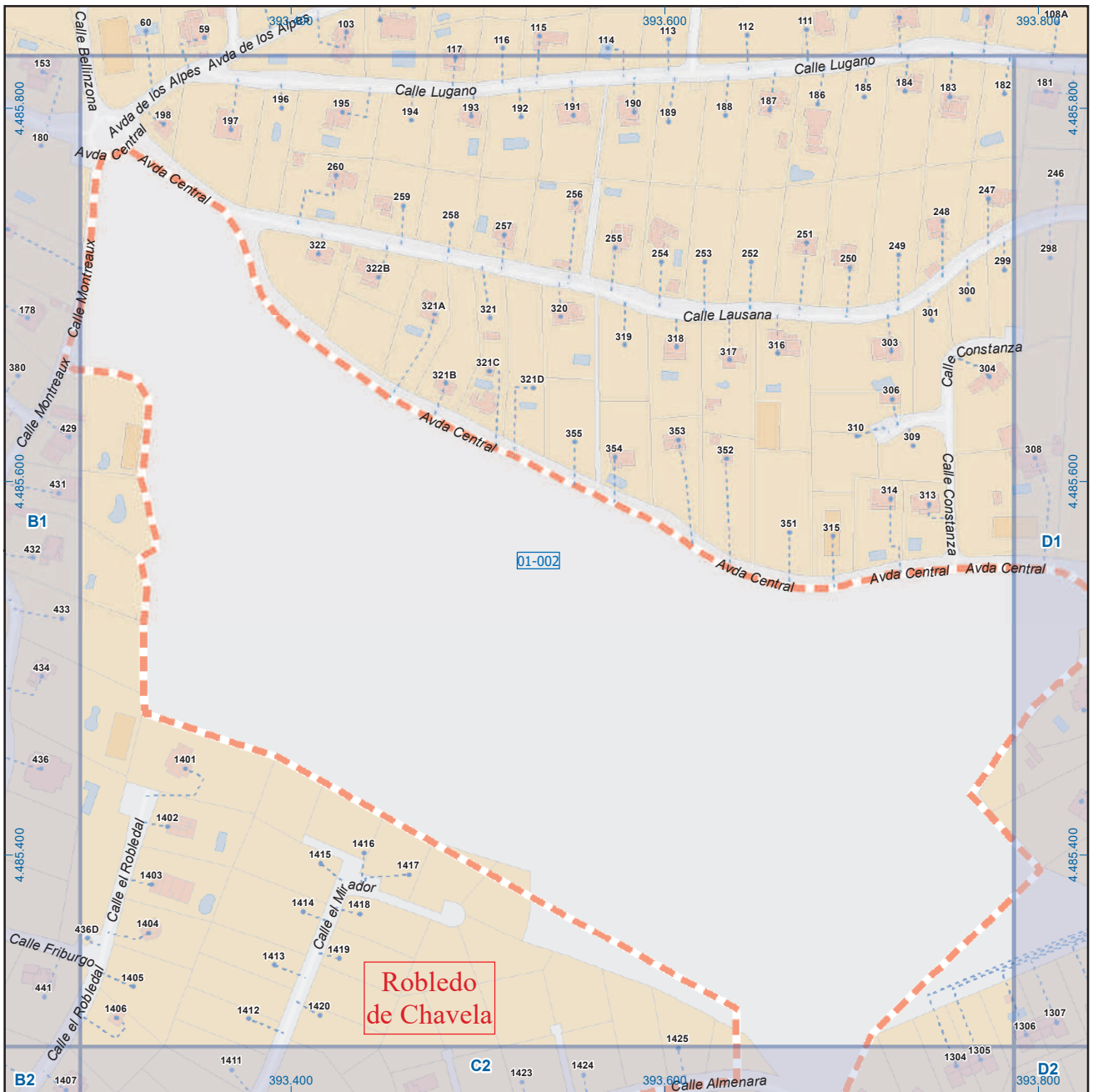
A1	B1	C1	D1	E1	F1	G1	H1
A2	B2	C2	D2	E2	F2	G2	H2
A3	B3	C3	D3	E3	F3	G3	H3
A4	B4	C4	D4	E4	F4	G4	H4
A5	B5	C5	D5	E5	F5	G5	H5
A6	B6	C6	D6	E6	F6	G6	H6

Robledo de Chavela

Leyenda

- Meco perímetro y nombre de núcleo de población
- 01-002 límite municipal; sección censal
- A-6 M-608 autopistas y autovías; carreteras principales
- M-604 M-618 carreteras secundarias; otras carreteras
- Sanidad; ayuntamiento; estación cercanías
- Línea de ferrocarril; línea de metro ligero
- Boca de metro; estación metro ligero
- Paseillos; número de portal
- Calle
- Calles; parroquias



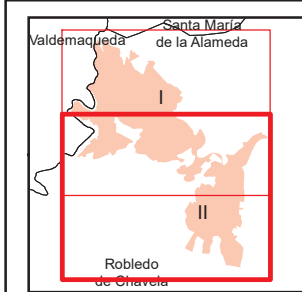
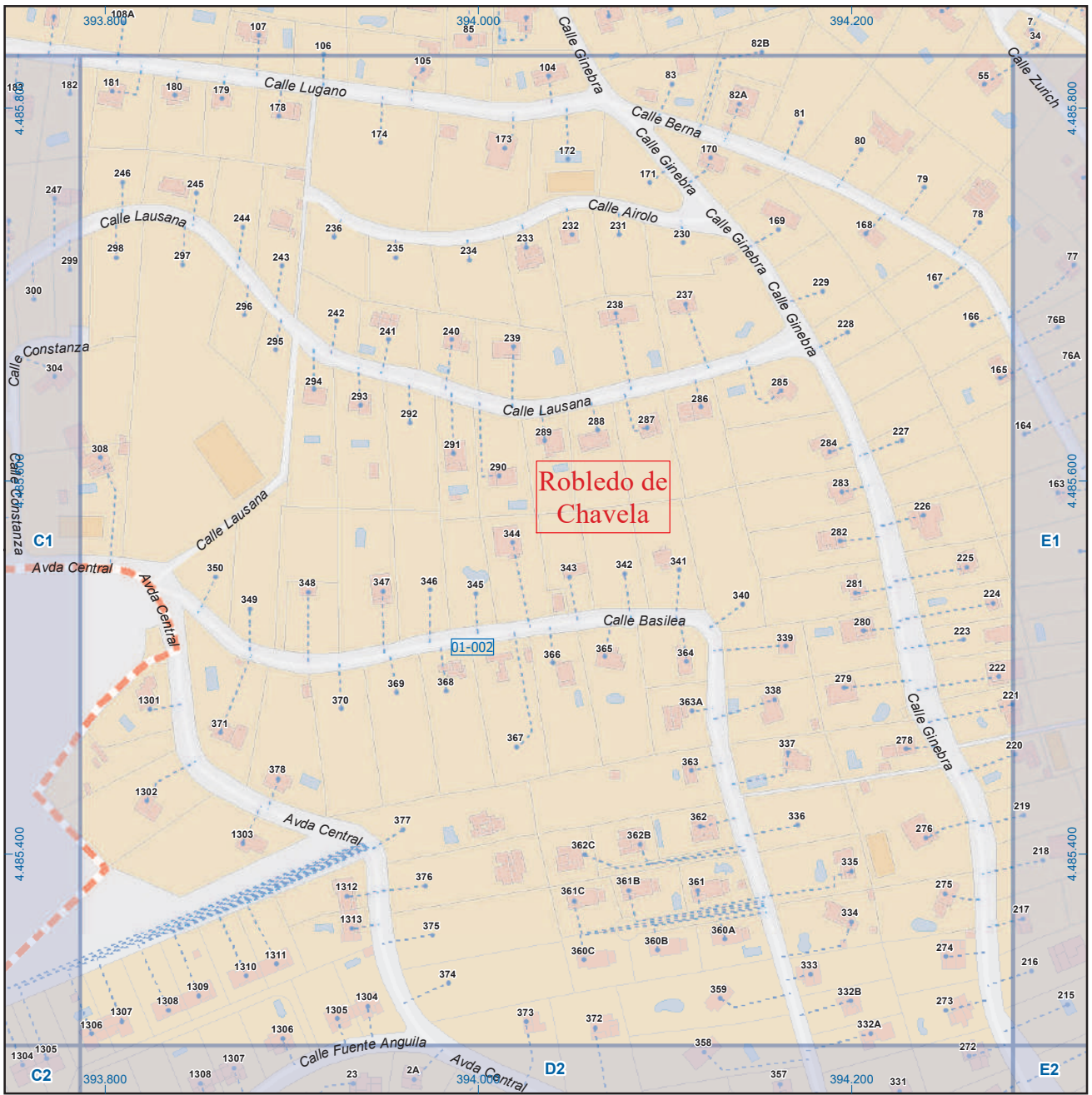


A1	B1	C1	D1	E1	F1	G1	H1
A2	B2	C2	D2	E2	F2	G2	H2
A3	B3	C3	D3	E3	F3	G3	H3
A4	B4	C4	D4	E4	F4	G4	H4
A5	B5	C5	D5	E5	F5	G5	H5
A6	B6	C6	D6	E6	F6	G6	H6

Robledo de Chavela

Leyenda

- Meco: perímetro y nombre de núcleo de población
- 01-002: límite municipal; sección censal
- A-6, M-608: autopistas y autovías; carreteras principales
- M-604, M-618: carreteras secundarias; otras carreteras
- Sanidad; ayuntamiento; estación cercanías
- Línea de ferrocarril; línea de metro ligero
- Boca de metro; estación metro ligero
- Paseillos; número de portal
- Calle: calles; parroquias

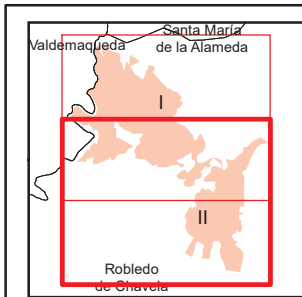
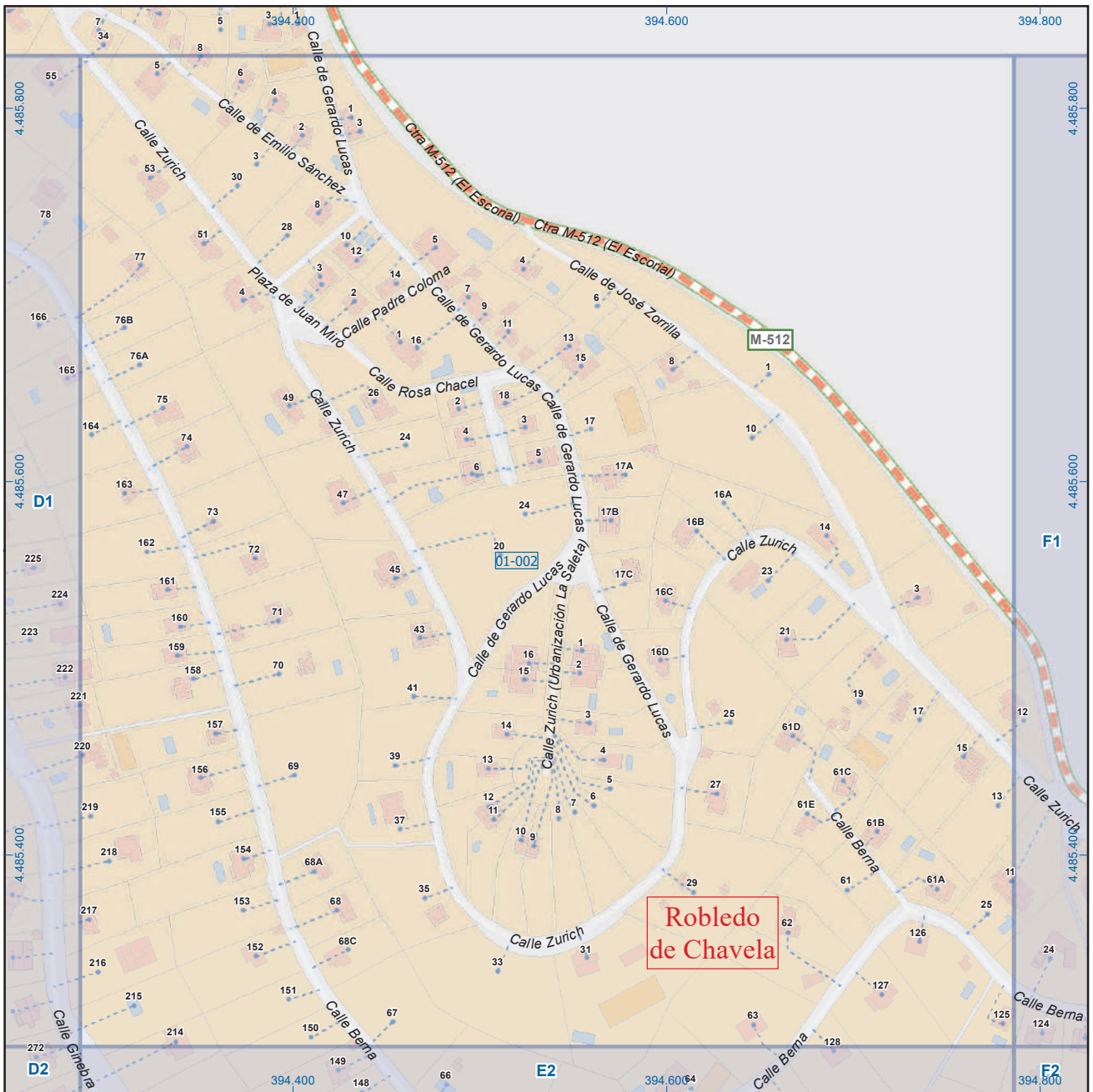


A1	B1	C1	D1	E1	F1	G1	H1
A2	B2	C2	D2	E2	F2	G2	H2
A3	B3	C3	D3	E3	F3	G3	H3
A4	B4	C4	D4	E4	F4	G4	H4
A5	B5	C5	D5	E5	F5	G5	H5
A6	B6	C6	D6	E6	F6	G6	H6

Robledo de Chavela

Legenda

- Meco: perímetro y nombre de núcleo de población
- 01-002: límite municipal; sección censal
- A-6: autopistas y autovías; carreteras principales
- M-608: carreteras secundarias; otras carreteras
- Sanidad; ayuntamiento; estación cercanías
- Línea de ferrocarril; línea de metro ligero
- Boca de metro; estación metro ligero
- ML: boca de metro; estación metro ligero
- Paseillos; número de portal
- Calle: calles; parroquias

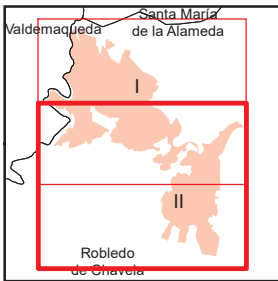
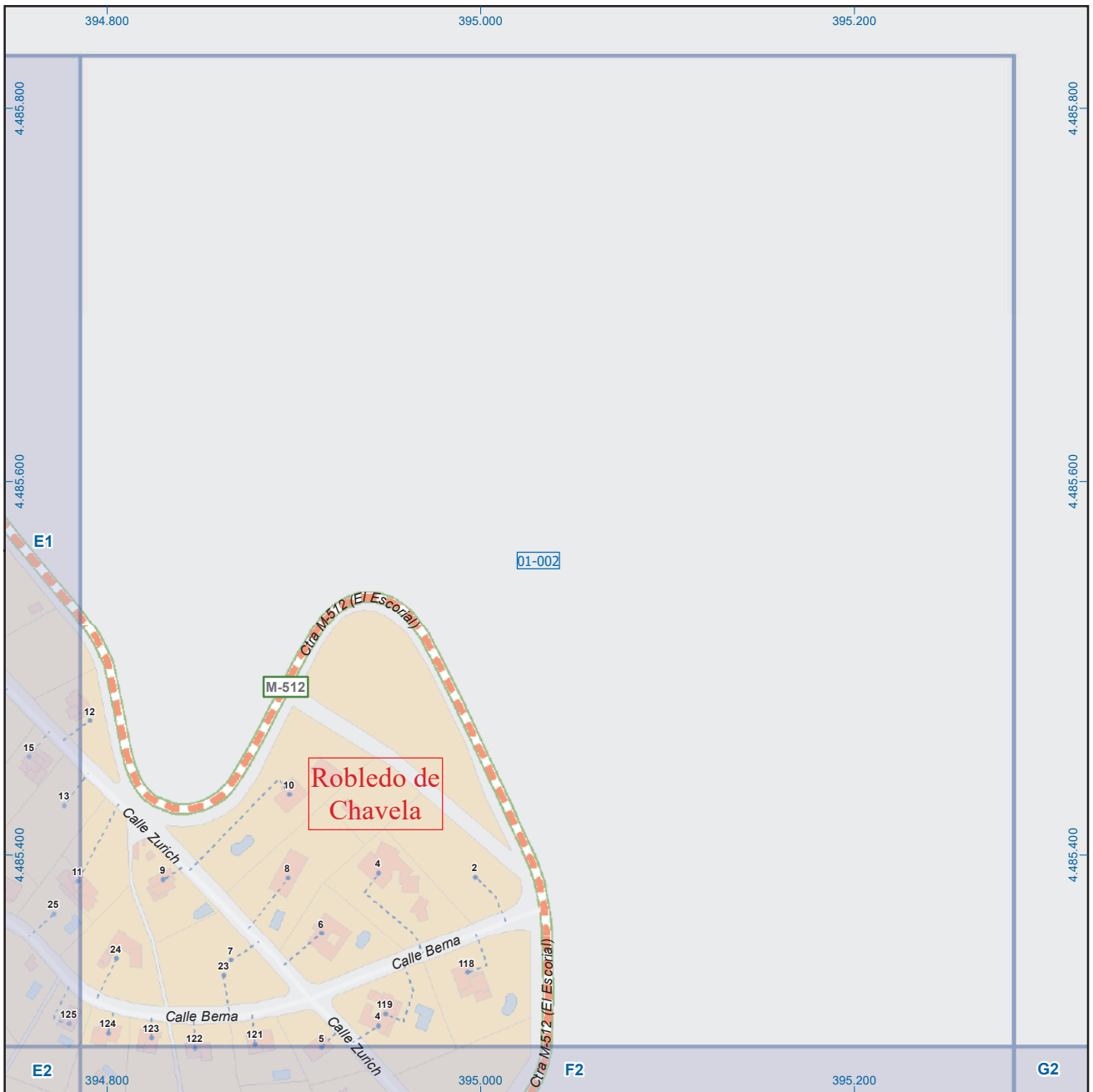


A1	B1	C1	D1	E1	F1	G1	H1
A2	B2	C2	D2	E2	F2	G2	H2
A3	B3	C3	D3	E3	F3	G3	H3
A4	B4	C4	D4	E4	F4	G4	H4
A5	B5	C5	D5	E5	F5	G5	H5
A6	B6	C6	D6	E6	F6	G6	H6

Robledo de Chavela

Leyenda

- Meco: perímetro y nombre de núcleo de población
- 01-002: límite municipal; sección censal
- A-6: autopistas y autovías; carreteras principales
- M-604: carreteras secundarias; otras carreteras
- +: sanidad; ayuntamiento; estación cercanías
- M: línea de ferrocarril; línea de metro ligero
- ML: boca de metro; estación metro ligero
- 1: paseillos; número de portal
- Calle: calles; parroquias

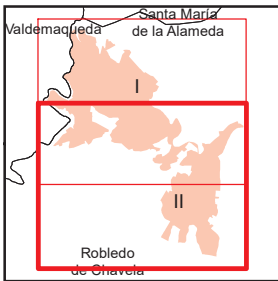
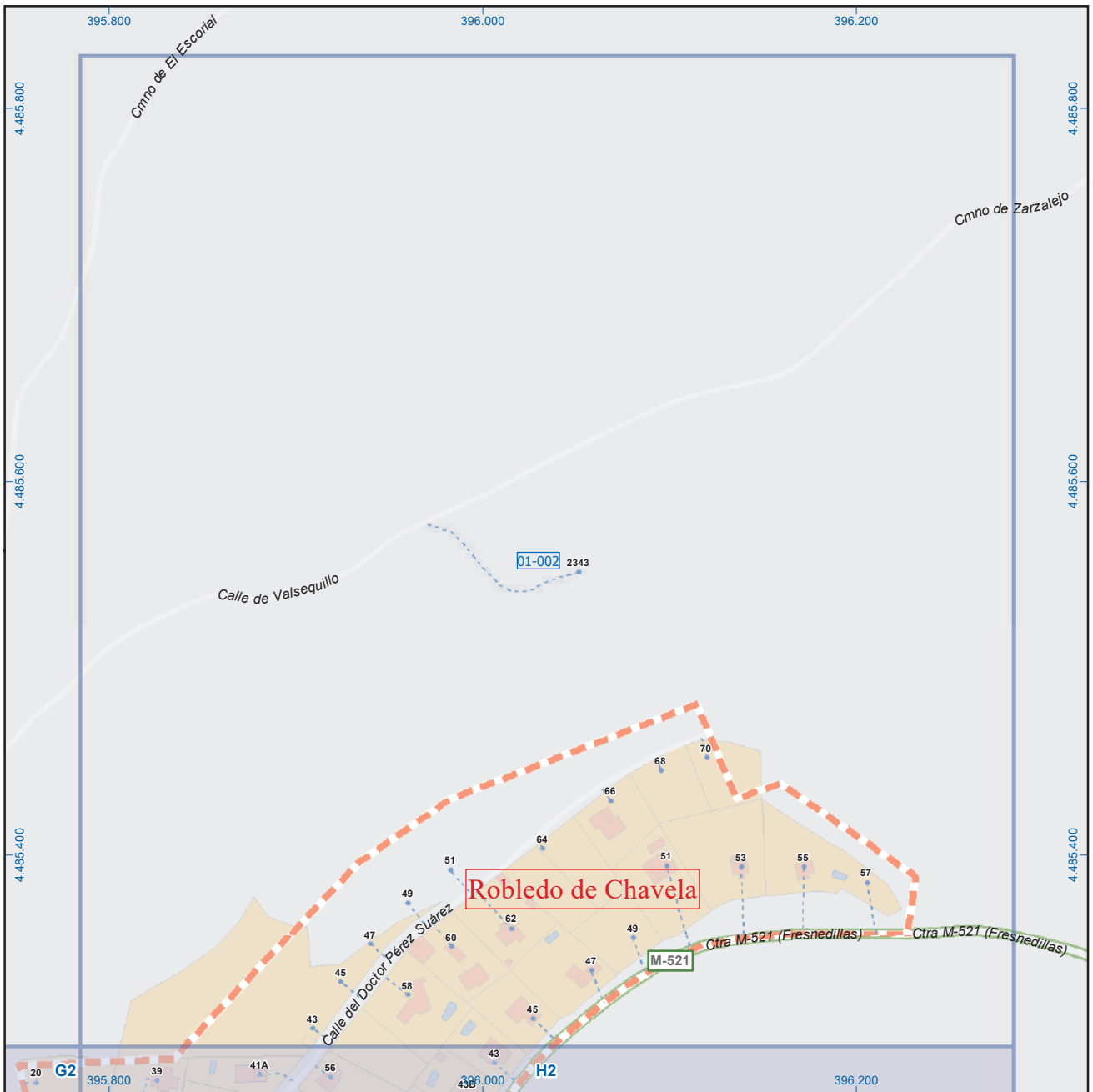


Robledo de Chavela

Leyenda

	Meco	perímetro y nombre de núcleo de población
	01-002	límite municipal; sección censal
	A-6	autopistas y autovías; carreteras principales
	M-604	carreteras secundarias; otras carreteras
		sanidad; ayuntamiento; estación cercanías
		línea de ferrocarril; línea de metro ligero
		boca de metro; estación metro ligero
	1	paseillos; número de portal
	Calle	calles; parroquias

A1	B1	C1	D1	E1	F1	G1	H1
A2	B2	C2	D2	E2	F2	G2	H2
A3	B3	C3	D3	E3	F3	G3	H3
A4	B4	C4	D4	E4	F4	G4	H4
A5	B5	C5	D5	E5	F5	G5	H5
A6	B6	C6	D6	E6	F6	G6	H6

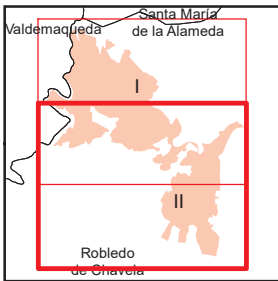
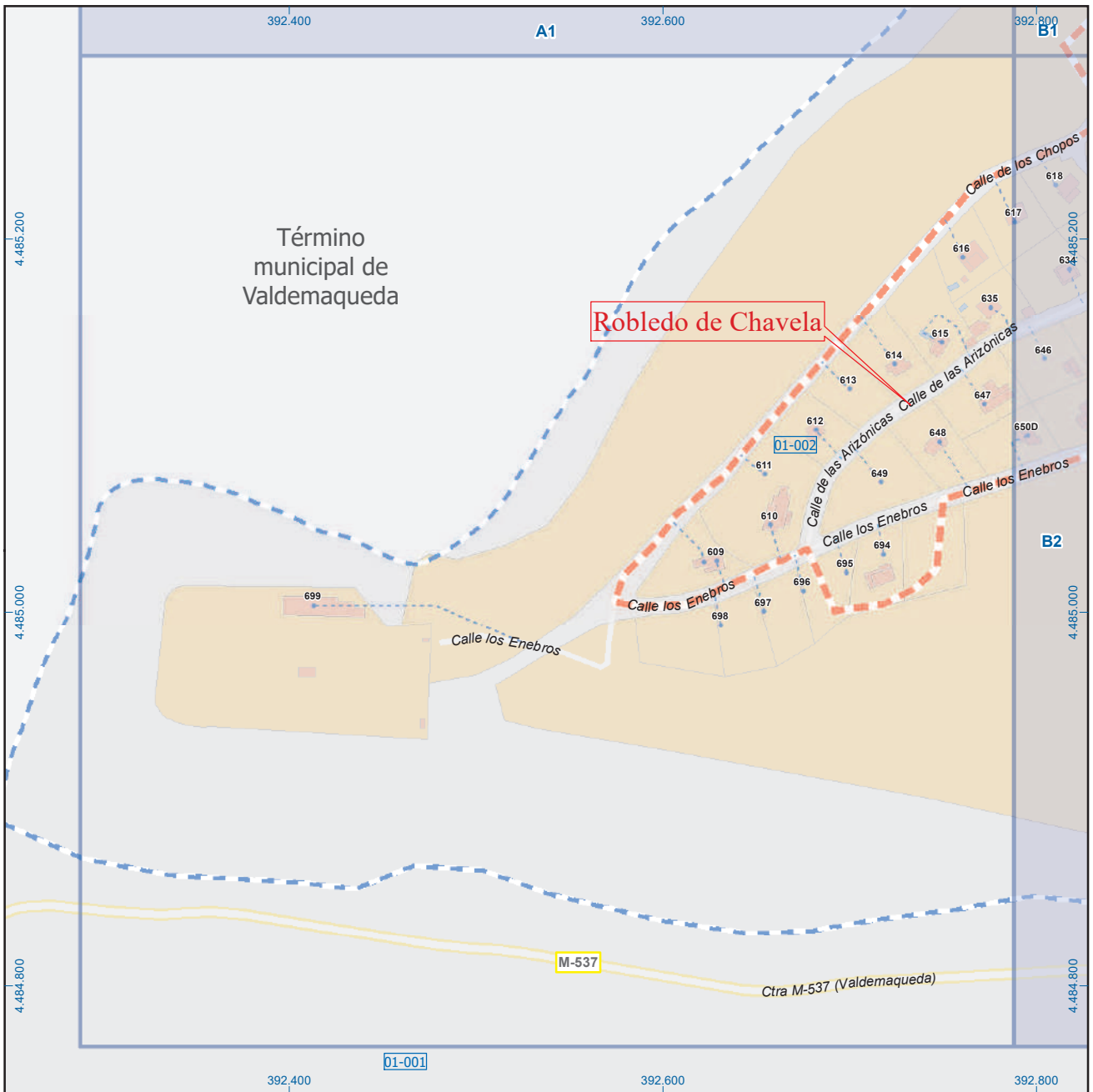


A1	B1	C1	D1	E1	F1	G1	H1
A2	B2	C2	D2	E2	F2	G2	H2
A3	B3	C3	D3	E3	F3	G3	H3
A4	B4	C4	D4	E4	F4	G4	H4
A5	B5	C5	D5	E5	F5	G5	H5
A6	B6	C6	D6	E6	F6	G6	H6

Robledo de Chavela

Leyenda

- Meco: perímetro y nombre de núcleo de población
- 01-002: límite municipal; sección censal
- A-6, M-608: autopistas y autovías; carreteras principales
- M-604, M-618: carreteras secundarias; otras carreteras
- Sanidad; ayuntamiento; estación cercanías
- Línea de ferrocarril; línea de metro ligero
- Boca de metro; estación metro ligero
- Paseillos; número de portal
- Calle
- Calles; parroquias

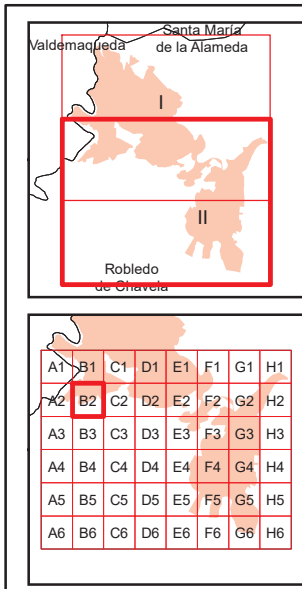
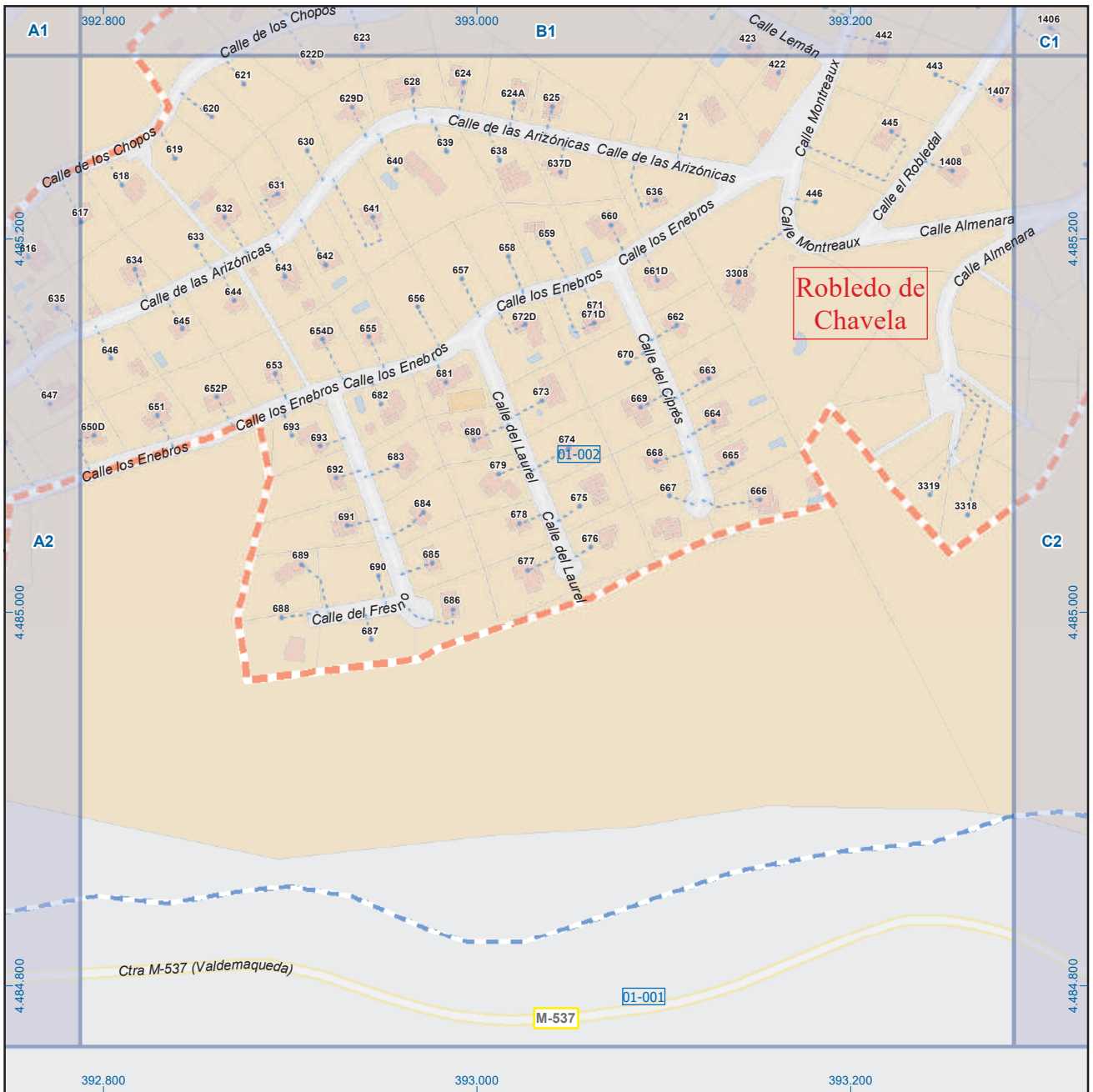


A1	B1	C1	D1	E1	F1	G1	H1
A2	B2	C2	D2	E2	F2	G2	H2
A3	B3	C3	D3	E3	F3	G3	H3
A4	B4	C4	D4	E4	F4	G4	H4
A5	B5	C5	D5	E5	F5	G5	H5
A6	B6	C6	D6	E6	F6	G6	H6

Robledo de Chavela

Leyenda

- Meco: perímetro y nombre de núcleo de población
- 01-002: límite municipal; sección censal
- A-6, M-608: autopistas y autovías; carreteras principales
- M-604, M-618: carreteras secundarias; otras carreteras
- Sanidad; ayuntamiento; estación cercanías
- Línea de ferrocarril; línea de metro ligero
- Boca de metro; estación metro ligero
- Paseillos; número de portal
- Calle
- Calles; parroquias



Robledo de Chavela

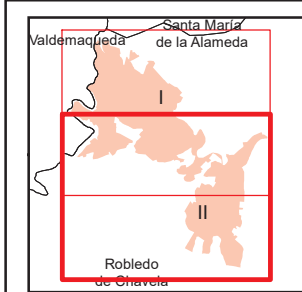
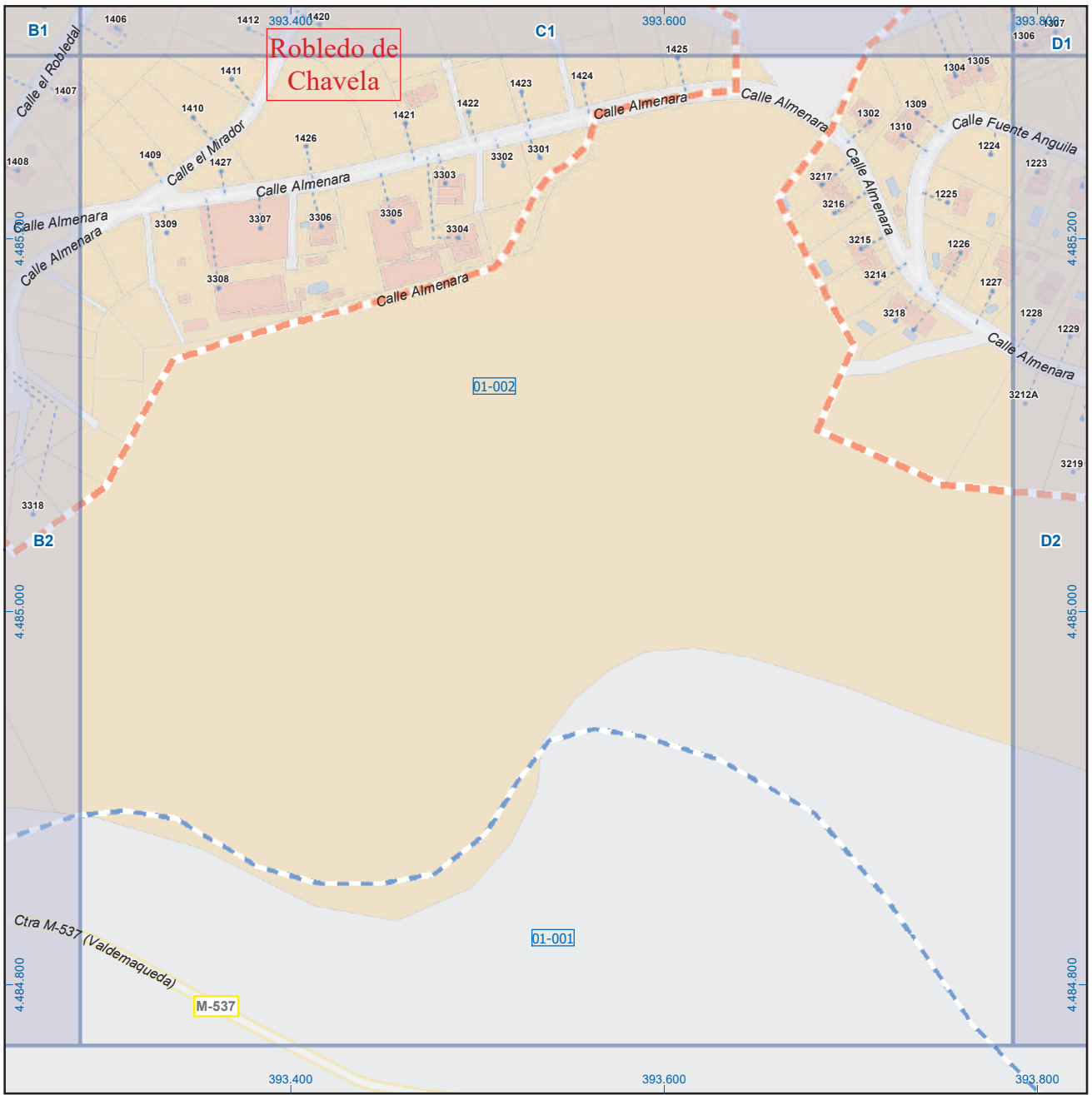
Leyenda



Dirección General de Economía
CONSEJERÍA DE ECONOMÍA,
HACIENDA Y EMPLEO



Mapa II - B2



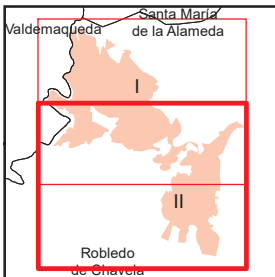
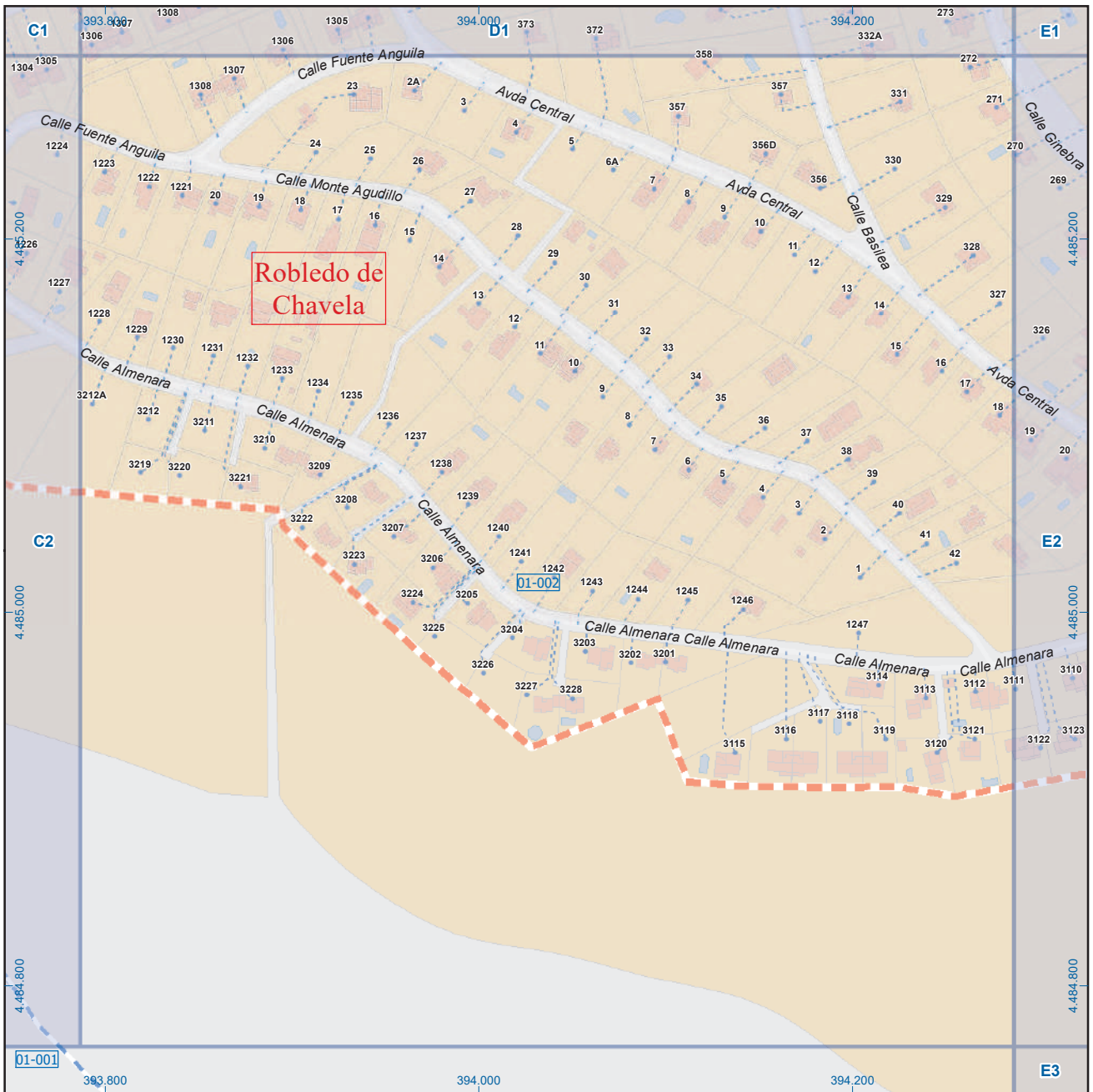
A1	B1	C1	D1	E1	F1	G1	H1
A2	B2	C2	D2	E2	F2	G2	H2
A3	B3	C3	D3	E3	F3	G3	H3
A4	B4	C4	D4	E4	F4	G4	H4
A5	B5	C5	D5	E5	F5	G5	H5
A6	B6	C6	D6	E6	F6	G6	H6

Robledo de Chavela

Leyenda

- Meco: perímetro y nombre de núcleo de población
- 01-002: límite municipal; sección censal
- A-6: autopistas y autovías; carreteras principales
- M-608: carreteras secundarias; otras carreteras
- M-604: salud; ayuntamiento; estación cercanías
- M-618: línea de ferrocarril; línea de metro ligero
- Boca de metro; estación metro ligero
- Paseillos; número de portal
- Calle: calles; parroquias





A1	B1	C1	D1	E1	F1	G1	H1
A2	B2	C2	D2	E2	F2	G2	H2
A3	B3	C3	D3	E3	F3	G3	H3
A4	B4	C4	D4	E4	F4	G4	H4
A5	B5	C5	D5	E5	F5	G5	H5
A6	B6	C6	D6	E6	F6	G6	H6

Robledo de Chavela

Leyenda

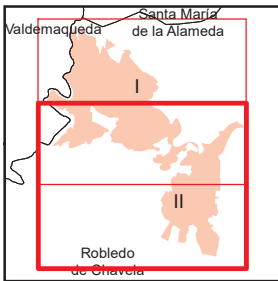
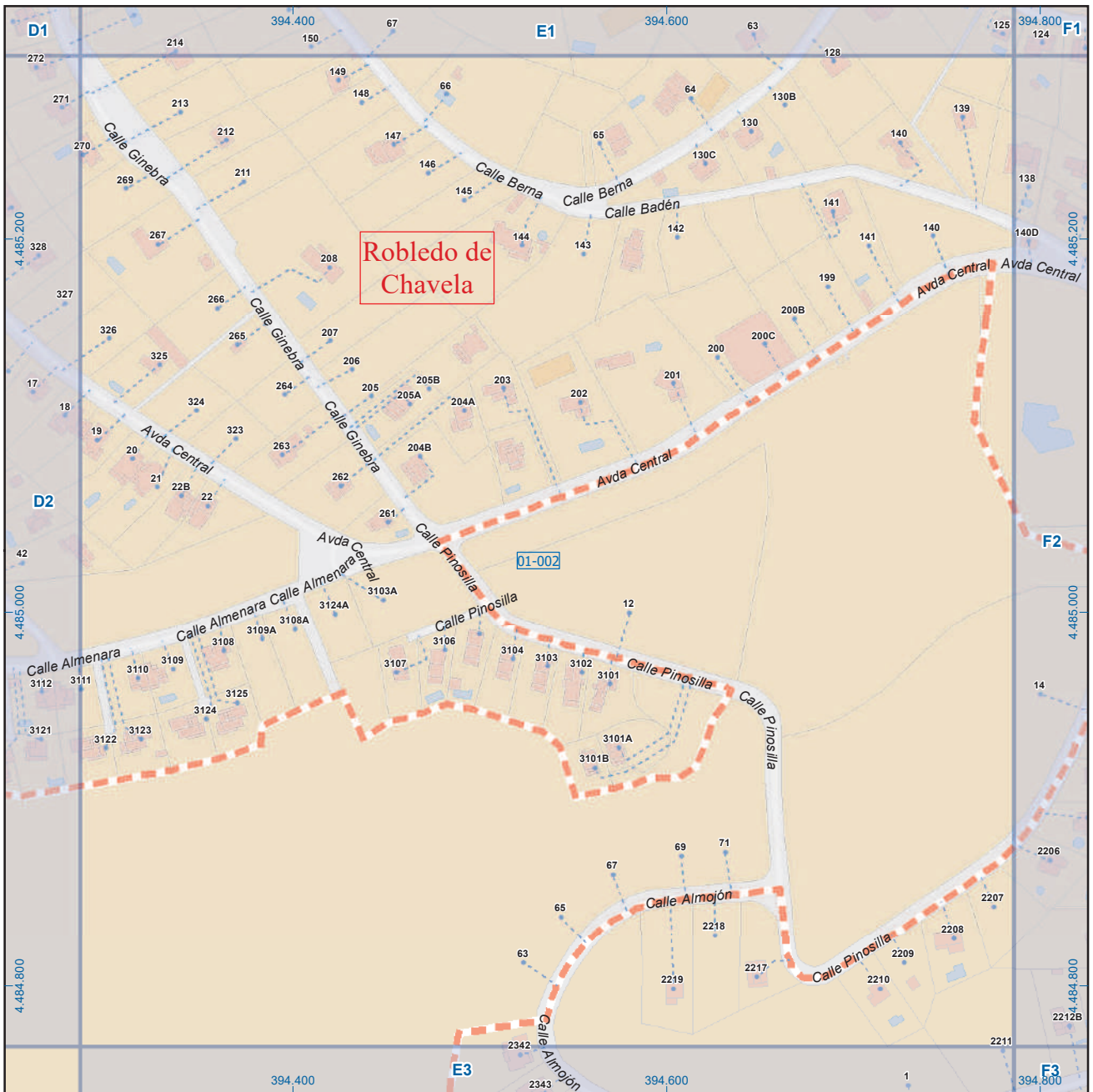
- Meco: perímetro y nombre de núcleo de población
- D1-002: límite municipal; sección censal
- A-6: autopistas y autovías; carreteras principales
- M-604: carreteras secundarias; otras carreteras
- +: sanidad; ayuntamiento; estación cercanías
- M: línea de ferrocarril; línea de metro ligero
- ML: boca de metro; estación metro ligero
- 1: paseillos; número de portal
- Calle: calles; parroquias



Dirección General de Economía
CONSEJERÍA DE ECONOMÍA,
HACIENDA Y EMPLEO



Mapa II - D2



A1	B1	C1	D1	E1	F1	G1	H1
A2	B2	C2	D2	E2	F2	G2	H2
A3	B3	C3	D3	E3	F3	G3	H3
A4	B4	C4	D4	E4	F4	G4	H4
A5	B5	C5	D5	E5	F5	G5	H5
A6	B6	C6	D6	E6	F6	G6	H6

Robledo de Chavela

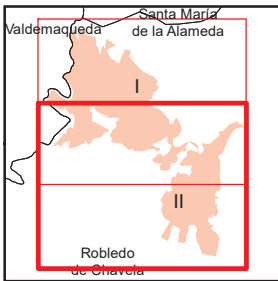
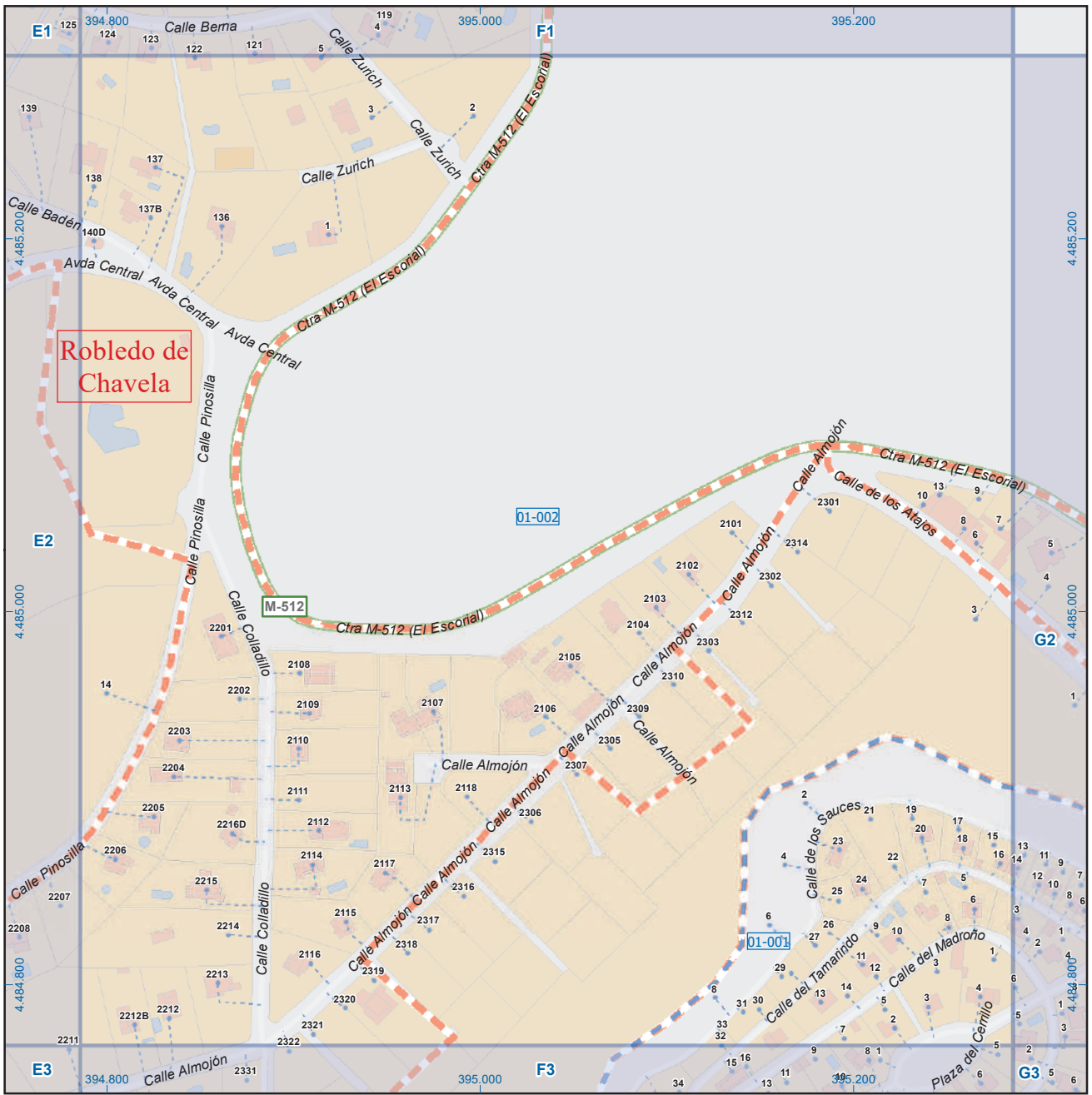
Legenda



Dirección General de Economía
CONSEJERÍA DE ECONOMÍA,
HACIENDA Y EMPLEO



Mapa II - E2

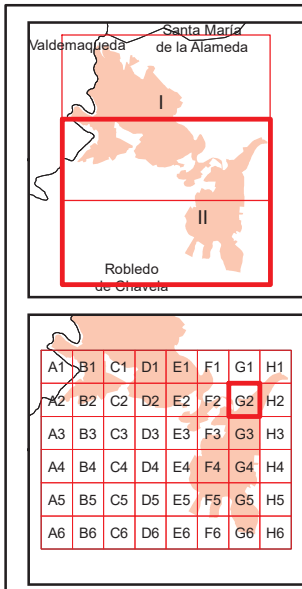
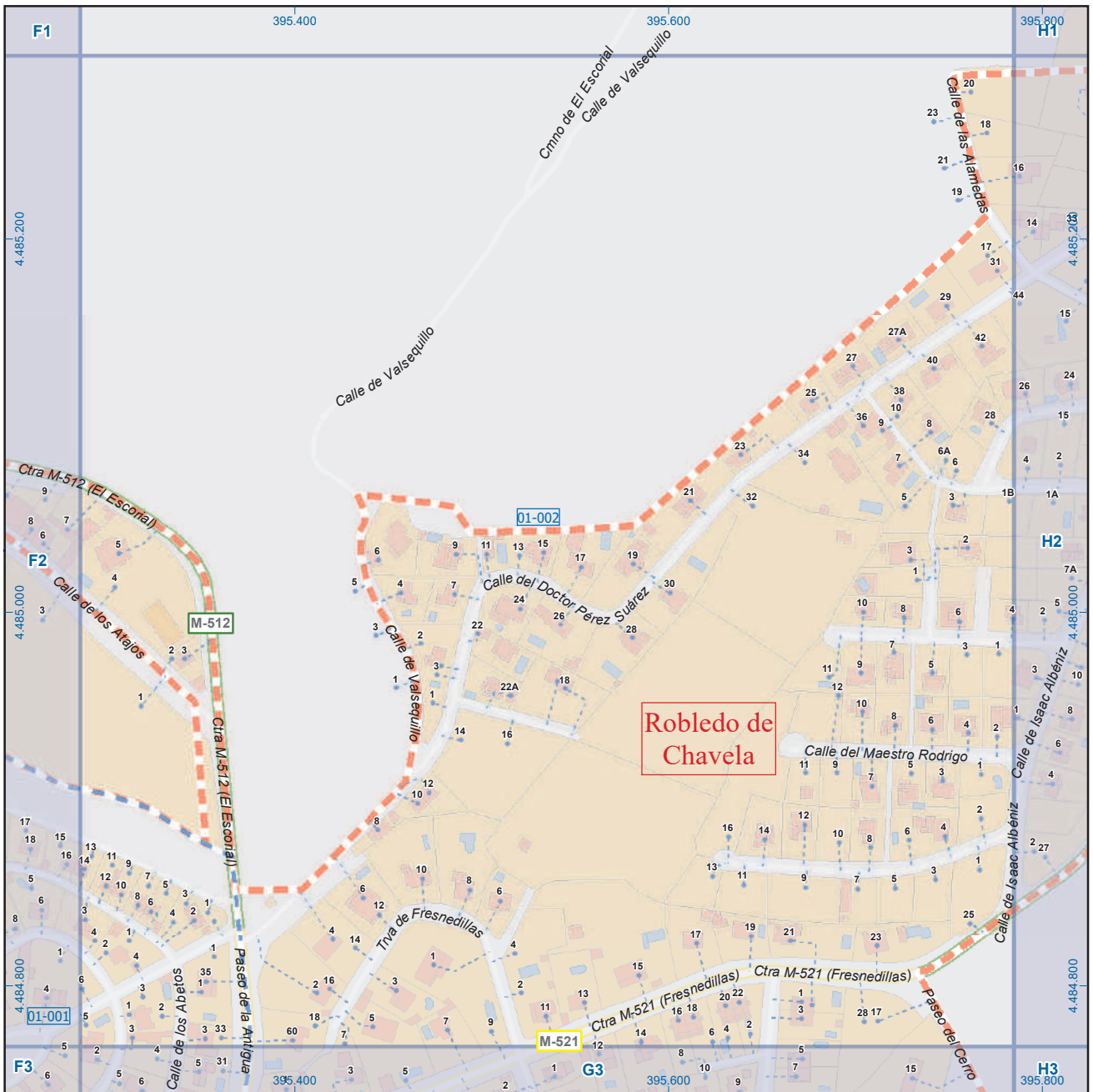


A1	B1	C1	D1	E1	F1	G1	H1
A2	B2	C2	D2	E2	F2	G2	H2
A3	B3	C3	D3	E3	F3	G3	H3
A4	B4	C4	D4	E4	F4	G4	H4
A5	B5	C5	D5	E5	F5	G5	H5
A6	B6	C6	D6	E6	F6	G6	H6

Robledo de Chavela

Leyenda

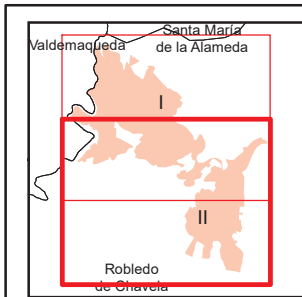
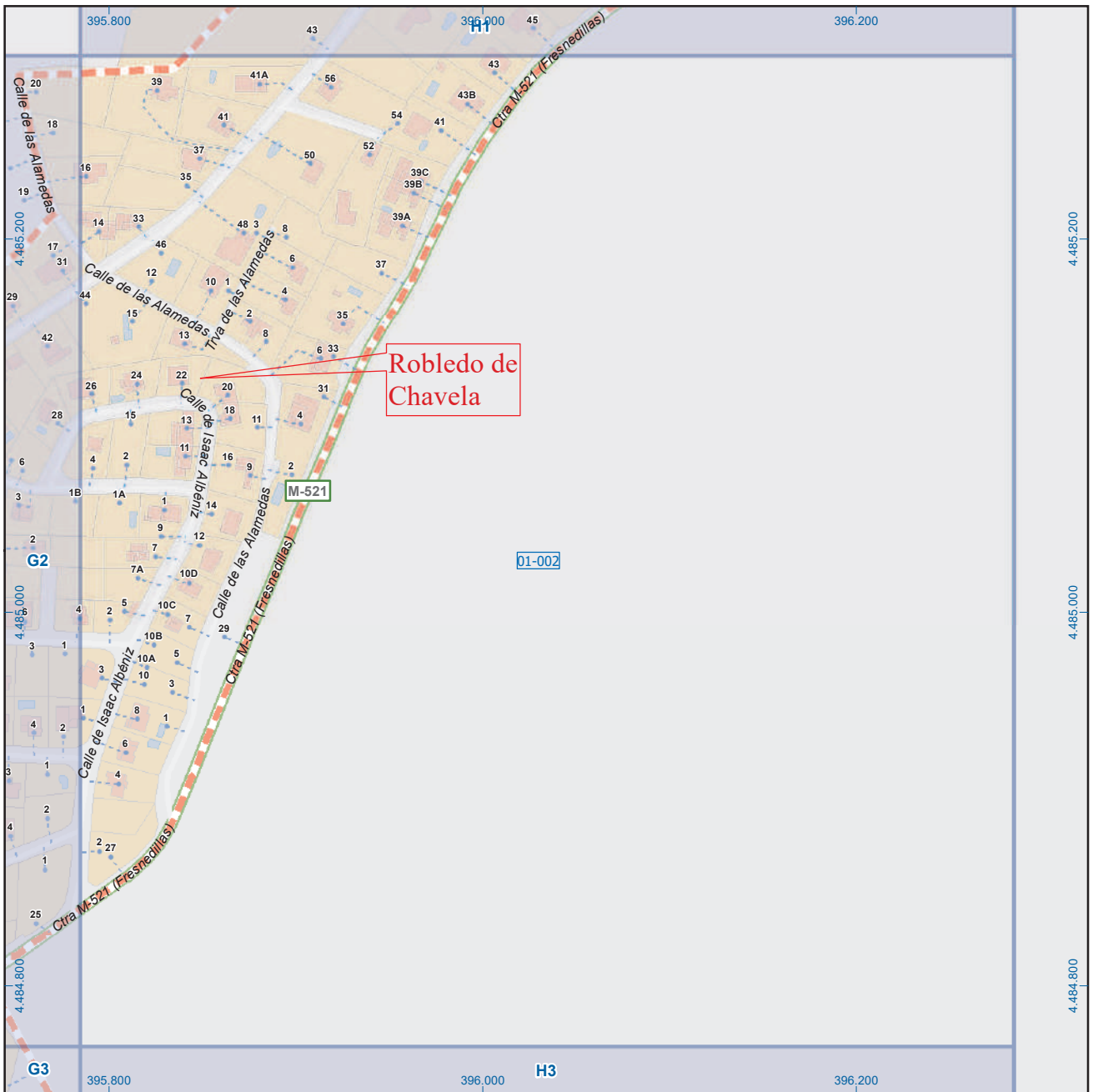
- Meco: perímetro y nombre de núcleo de población
- 01-002: límite municipal; sección censal
- A-6, M-608: autopistas y autovías; carreteras principales
- M-604, M-618: carreteras secundarias; otras carreteras
- Sanidad; ayuntamiento; estación cercanías
- Línea de ferrocarril; línea de metro ligero
- Boca de metro; estación metro ligero
- Paseillos; número de portal
- Calle
- Calles; parroquias



Robledo de Chavela

Leyenda

- Meco: perímetro y nombre de núcleo de población
- 01-002: límite municipal; sección censal
- A-6: autopistas y autovías; carreteras principales
- M-608: carreteras secundarias; otras carreteras
- +: sanidad; ayuntamiento; estación cercanías
- M: línea de ferrocarril; línea de metro ligero
- ML: boca de metro; estación metro ligero
- 1: paseillos; número de portal
- Calle: calles; parroquias

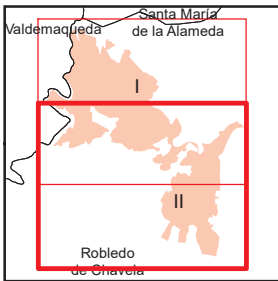
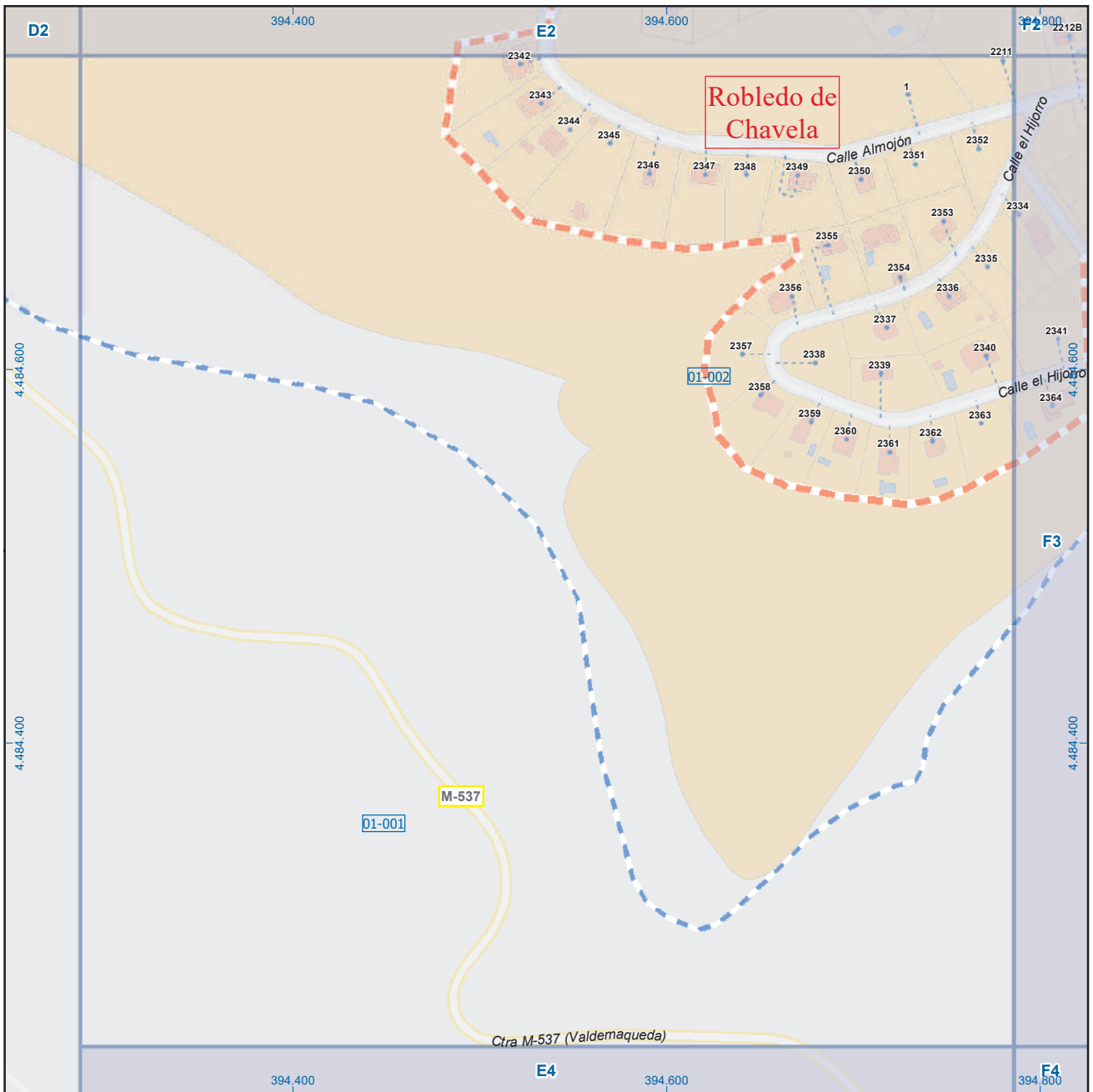


A1	B1	C1	D1	E1	F1	G1	H1
A2	B2	C2	D2	E2	F2	G2	H2
A3	B3	C3	D3	E3	F3	G3	H3
A4	B4	C4	D4	E4	F4	G4	H4
A5	B5	C5	D5	E5	F5	G5	H5
A6	B6	C6	D6	E6	F6	G6	H6

Robledo de Chavela

Leyenda

- Meco: perímetro y nombre de núcleo de población
- 01-002: límite municipal; sección censal
- A-6: autopistas y autovías; carreteras principales
- M-608: carreteras secundarias; otras carreteras
- M-604: carreteras secundarias; otras carreteras
- M-618: carreteras secundarias; otras carreteras
- +: sanidad; ayuntamiento; estación cercanías
- T: línea de ferrocarril; línea de metro ligero
- M: boca de metro; estación metro ligero
- - -: paseillos; número de portal
- 1: calles; parroquias

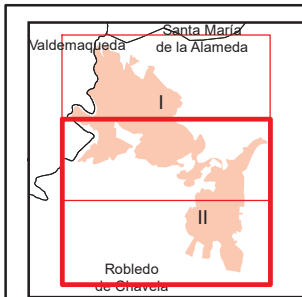
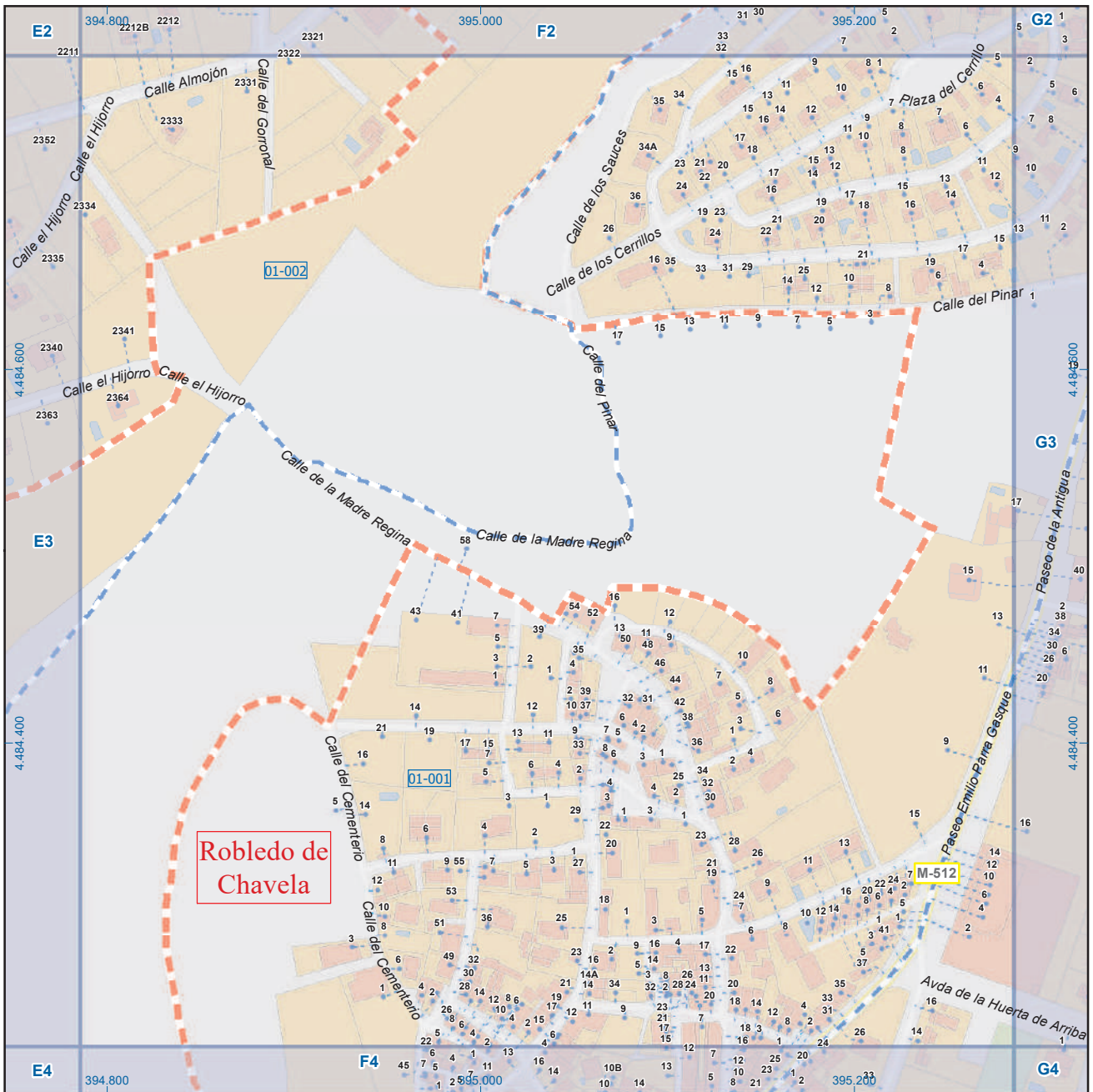


A1	B1	C1	D1	E1	F1	G1	H1
A2	B2	C2	D2	E2	F2	G2	H2
A3	B3	C3	D3	E3	F3	G3	H3
A4	B4	C4	D4	E4	F4	G4	H4
A5	B5	C5	D5	E5	F5	G5	H5
A6	B6	C6	D6	E6	F6	G6	H6

Robledo de Chavela

Leyenda

- Meco: perímetro y nombre de núcleo de población
- 01-002: límite municipal; sección censal
- A-6, M-608: autopistas y autovías; carreteras principales
- M-604, M-618: carreteras secundarias; otras carreteras
- Sanidad; ayuntamiento; estación cercanías
- Línea de ferrocarril; línea de metro ligero
- Boca de metro; estación metro ligero
- Paseillos; número de portal
- Calle
- Calles; parroquias

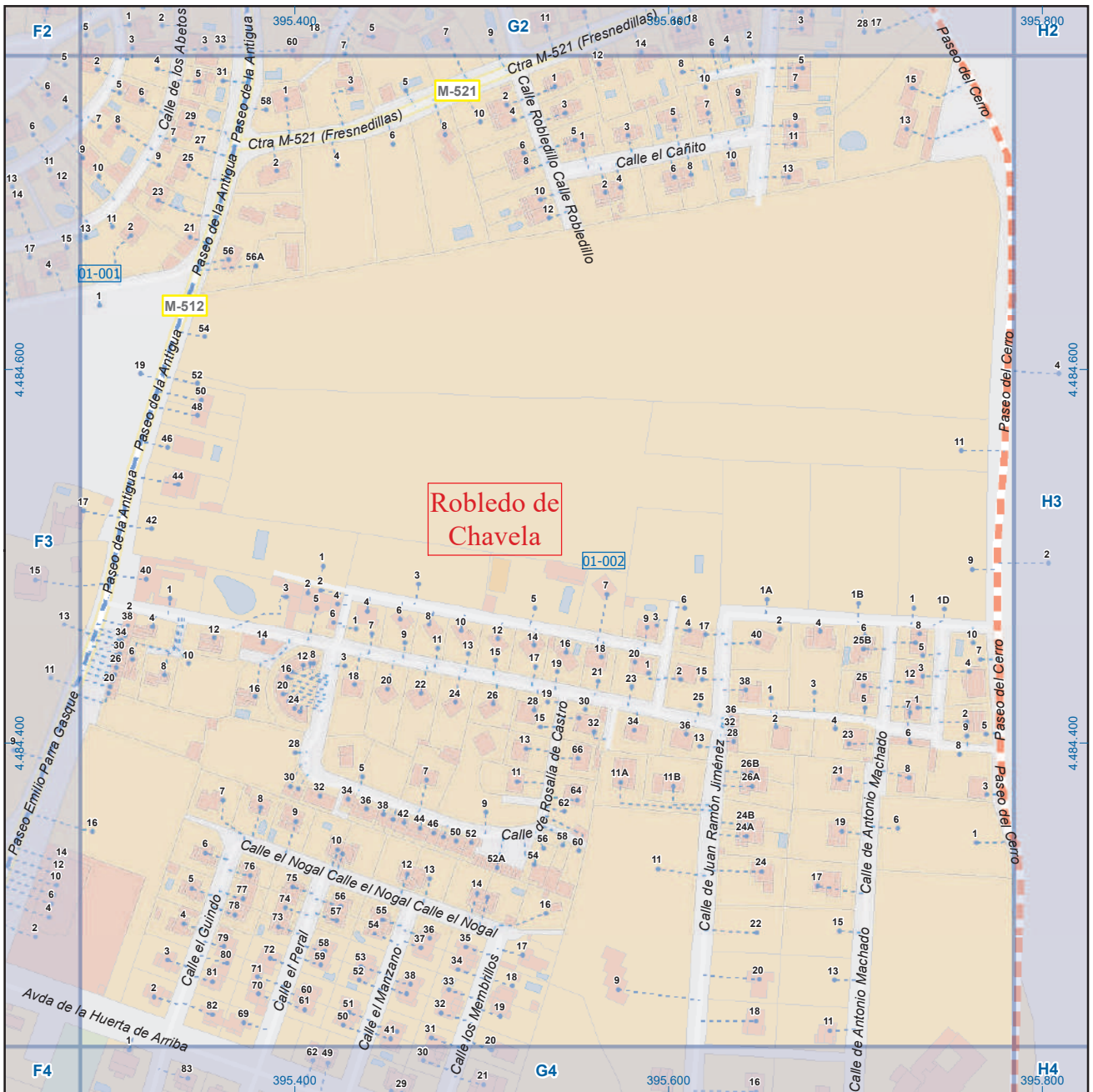


A1	B1	C1	D1	E1	F1	G1	H1
A2	B2	C2	D2	E2	F2	G2	H2
A3	B3	C3	D3	E3	F3	G3	H3
A4	B4	C4	D4	E4	F4	G4	H4
A5	B5	C5	D5	E5	F5	G5	H5
A6	B6	C6	D6	E6	F6	G6	H6

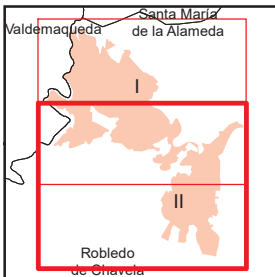
Robledo de Chavela

Legenda

- Meco: perímetro y nombre de núcleo de población
- 01-002: límite municipal; sección censal
- A-6, M-608: autopistas y autovías; carreteras principales
- M-604, M-618: carreteras secundarias; otras carreteras
- Sanidad; ayuntamiento; estación cercanías
- Línea de ferrocarril; línea de metro ligero
- Boca de metro; estación metro ligero
- Paseillos; número de portal
- Calle: calles; parroquias



Robledo de Chavela



A1	B1	C1	D1	E1	F1	G1	H1
A2	B2	C2	D2	E2	F2	G2	H2
A3	B3	C3	D3	E3	F3	G3	H3
A4	B4	C4	D4	E4	F4	G4	H4
A5	B5	C5	D5	E5	F5	G5	H5
A6	B6	C6	D6	E6	F6	G6	H6

Robledo de Chavela

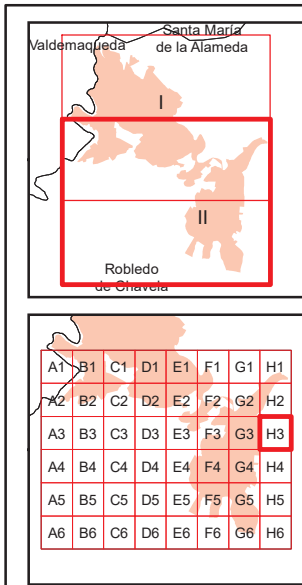

Legenda



Dirección General de Economía
CONSEJERÍA DE ECONOMÍA,
HACIENDA Y EMPLEO



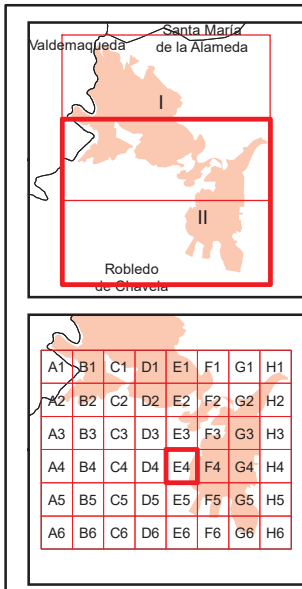
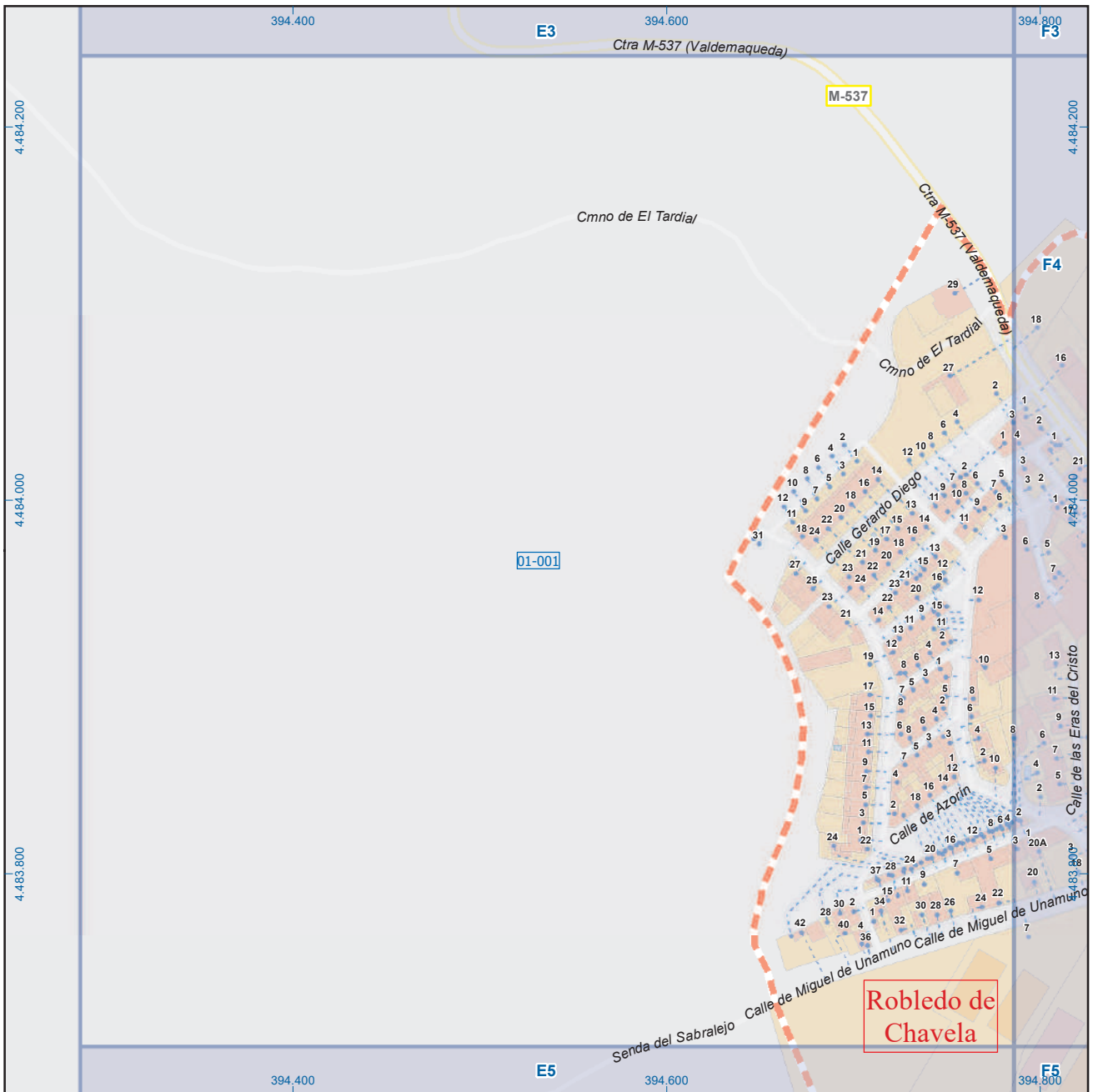
Mapa II - G3



Robledo de Chavela

Leyenda

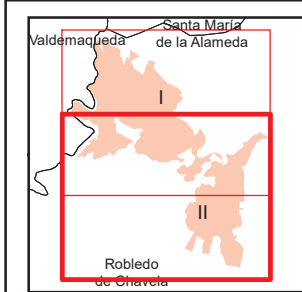
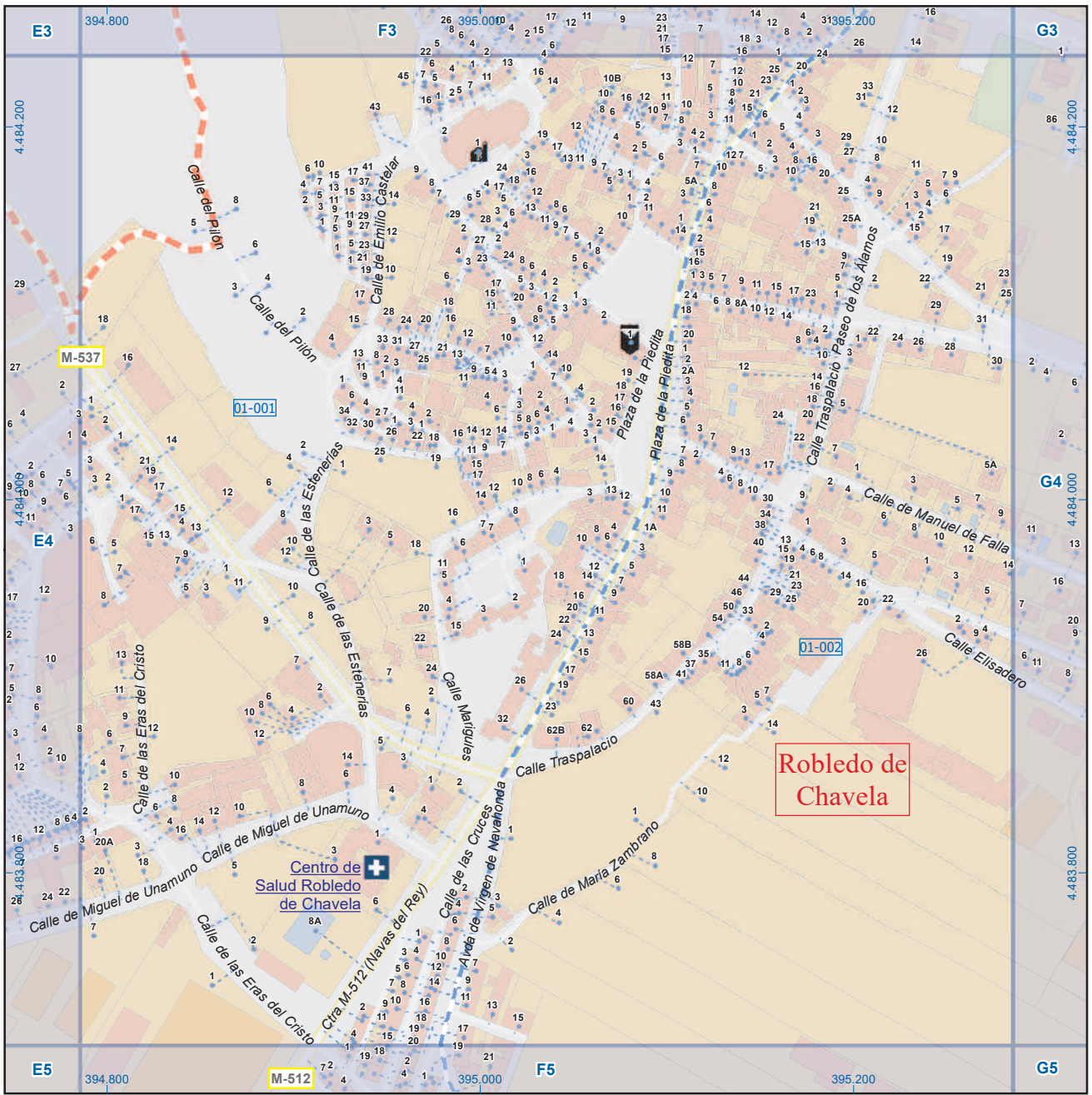
- Meco: perímetro y nombre de núcleo de población
- 01-002: límite municipal; sección censal
- A-6, M-608: autopistas y autovías; carreteras principales
- M-604, M-618: carreteras secundarias; otras carreteras
- Sanidad; ayuntamiento; estación cercanías
- Línea de ferrocarril; línea de metro ligero
- Boca de metro; estación metro ligero
- Paseillos; número de portal
- Calle
- Calles; parroquias



Robledo de Chavela

Leyenda

- Meco: perímetro y nombre de núcleo de población
- 01-001: límite municipal; sección censal
- A-6, M-608: autopistas y autovías; carreteras principales
- M-604, M-618: carreteras secundarias; otras carreteras
- Sanidad; ayuntamiento; estación cercanías
- Línea de ferrocarril; línea de metro ligero
- Boca de metro; estación metro ligero
- Paseillos; número de portal
- Calle
- Calles; parroquias

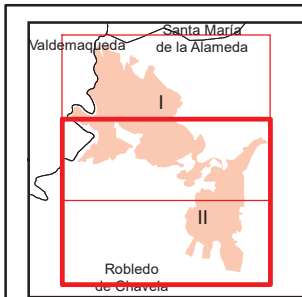
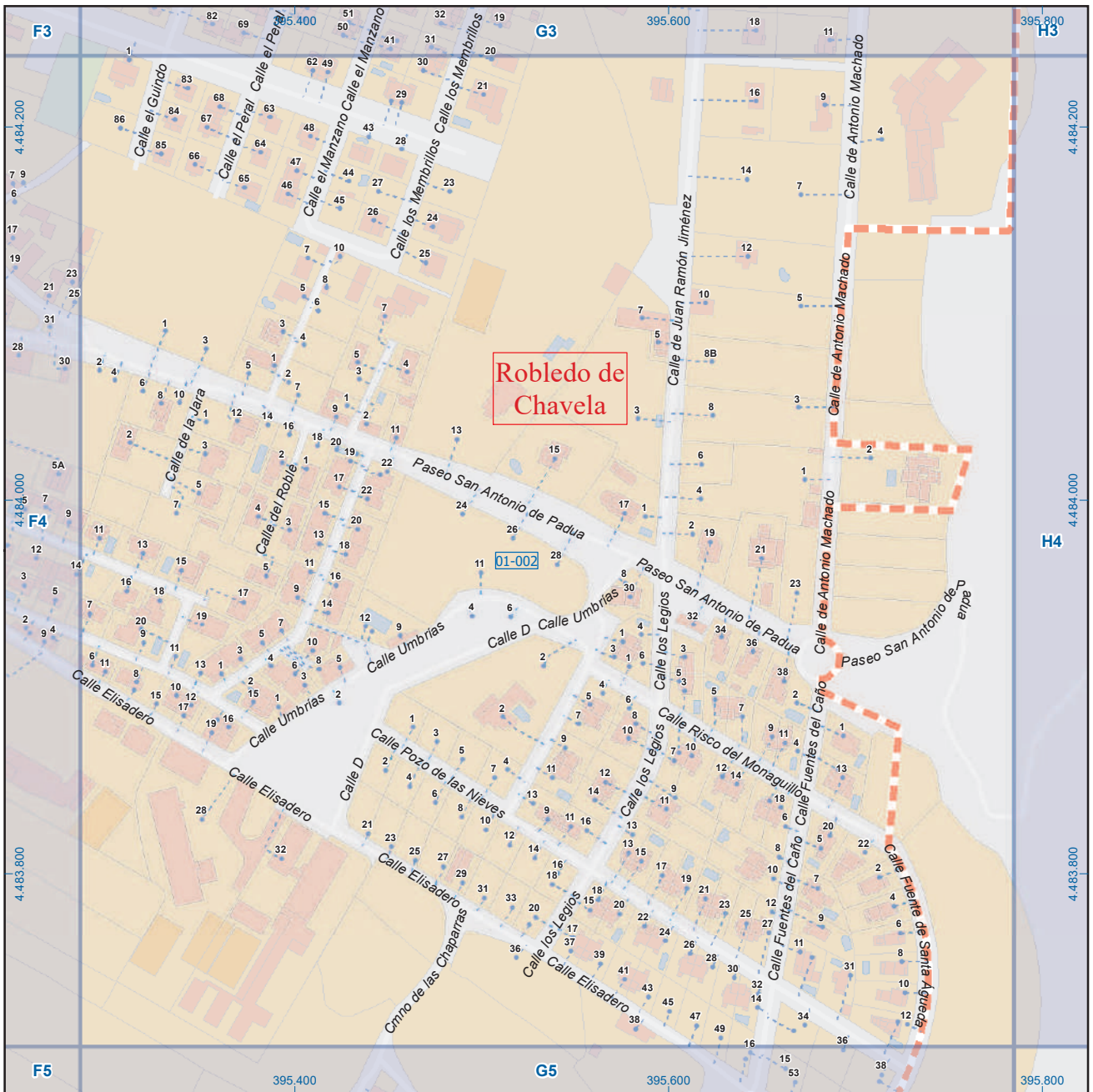


A1	B1	C1	D1	E1	F1	G1	H1
A2	B2	C2	D2	E2	F2	G2	H2
A3	B3	C3	D3	E3	F3	G3	H3
A4	B4	C4	D4	E4	F4	G4	H4
A5	B5	C5	D5	E5	F5	G5	H5
A6	B6	C6	D6	E6	F6	G6	H6

Robledo de Chavela

Leyenda

- Meco perimetro y nombre de núcleo de población
- 01-002 límite municipal; sección censal
- A-6 M-608 autopistas y autovías; carreteras principales
- M-604 M-618 carreteras secundarias; otras carreteras
- Sanidad; ayuntamiento; estación cercanías
- Línea de ferrocarril; línea de metro ligero
- Boca de metro; estación metro ligero
- Paseillos; número de portal
- Calle
- Calles; parroquias



A1	B1	C1	D1	E1	F1	G1	H1
A2	B2	C2	D2	E2	F2	G2	H2
A3	B3	C3	D3	E3	F3	G3	H3
A4	B4	C4	D4	E4	F4	G4	H4
A5	B5	C5	D5	E5	F5	G5	H5
A6	B6	C6	D6	E6	F6	G6	H6

Robledo de Chavela

Leyenda

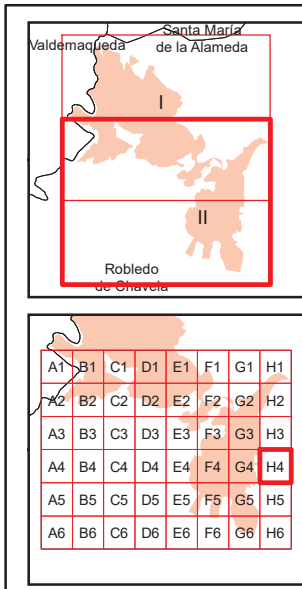
- Meco: perímetro y nombre de núcleo de población
- 01-002: límite municipal; sección censal
- A-6, M-608: autopistas y autovías; carreteras principales
- M-604, M-618: carreteras secundarias; otras carreteras
- Sanidad; ayuntamiento; estación cercanías
- Línea de ferrocarril; línea de metro ligero
- Boca de metro; estación metro ligero
- Paseillos; número de portal
- Calle: calles; parroquias



Dirección General de Economía
CONSEJERÍA DE ECONOMÍA,
HACIENDA Y EMPLEO



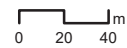
Mapa II - G4



Robledo de Chavela

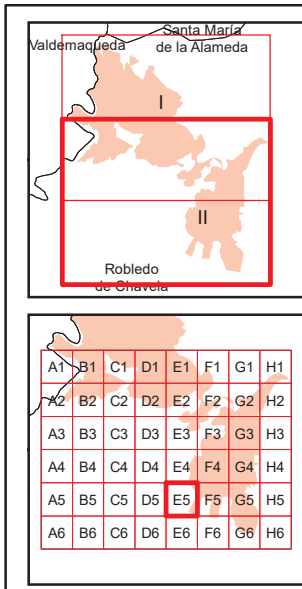
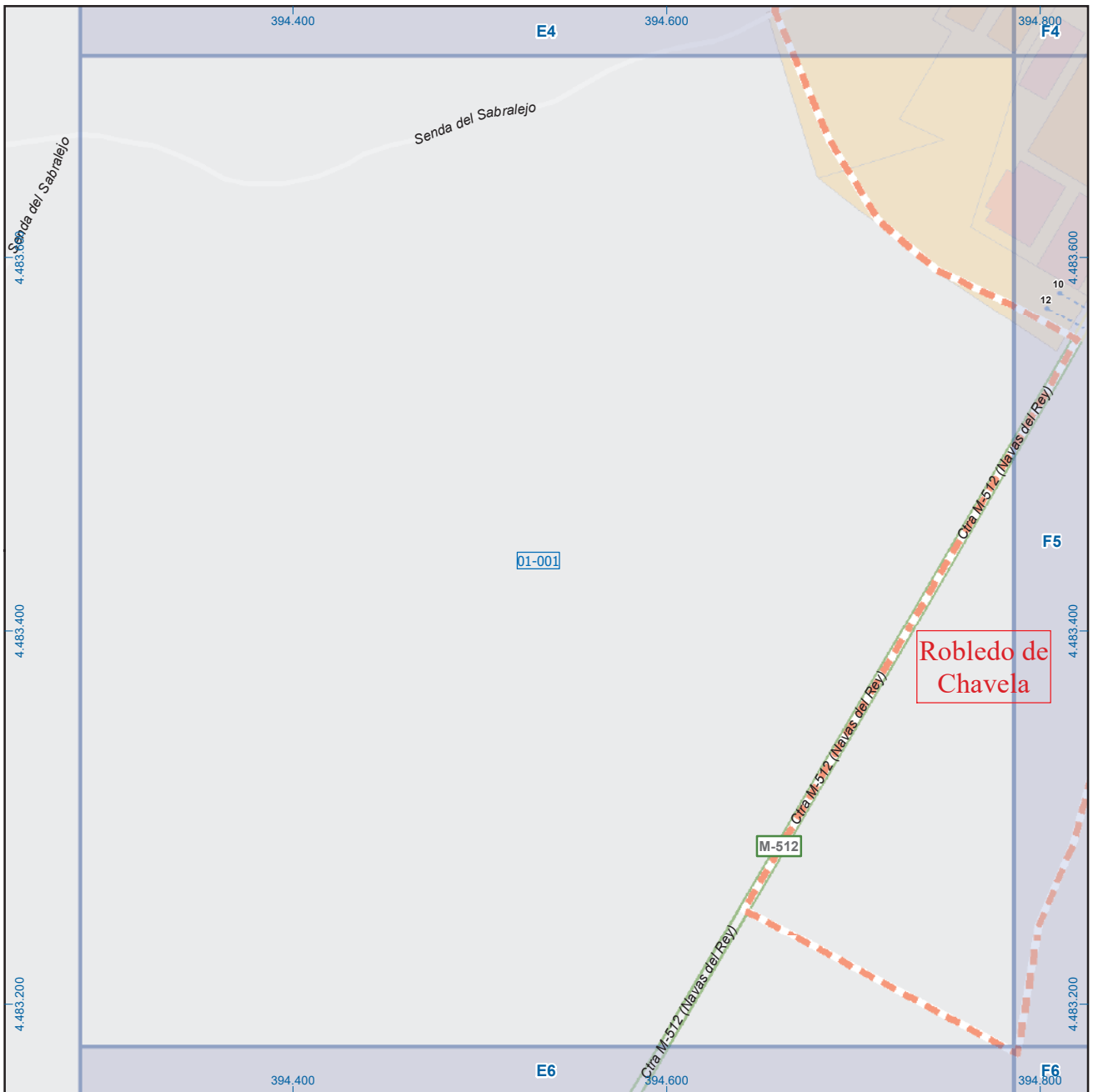


Dirección General de Economía
CONSEJERÍA DE ECONOMÍA,
HACIENDA Y EMPLEO



ESCALA GRÁFICA

Mapa II - H4



Robledo de Chavela

Leyenda

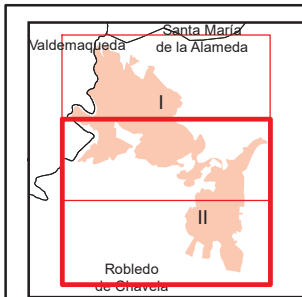
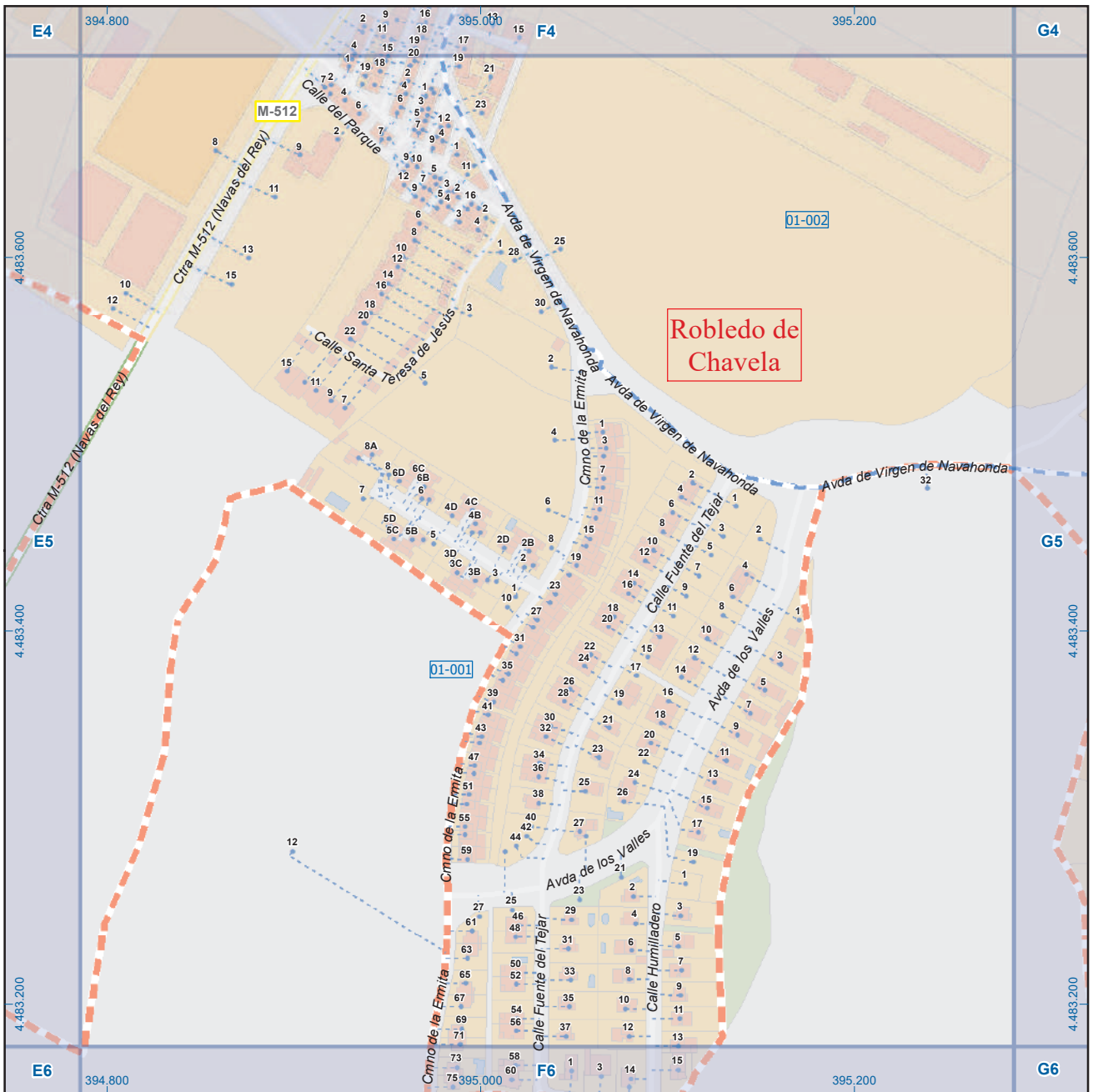
- Meco: perímetro y nombre de núcleo de población
- 01-002: límite municipal; sección censal
- A-6: autopistas y autovías; carreteras principales
- M-608: carreteras secundarias; otras carreteras
- M-604: carreteras secundarias; otras carreteras
- M-618: carreteras secundarias; otras carreteras
- +: sanidad; ayuntamiento; estación cercanías
- : línea de ferrocarril; línea de metro ligero
- : boca de metro; estación metro ligero
- : paseillos; número de portal
- ML: boca de metro; estación metro ligero
- 1: paseillos; número de portal
- Calle: calles; parroquias



Dirección General de Economía
CONSEJERÍA DE ECONOMÍA,
HACIENDA Y EMPLEO



Mapa II - E5

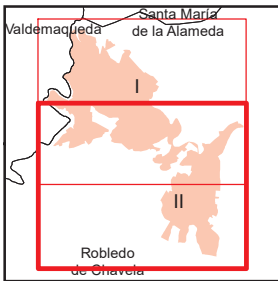
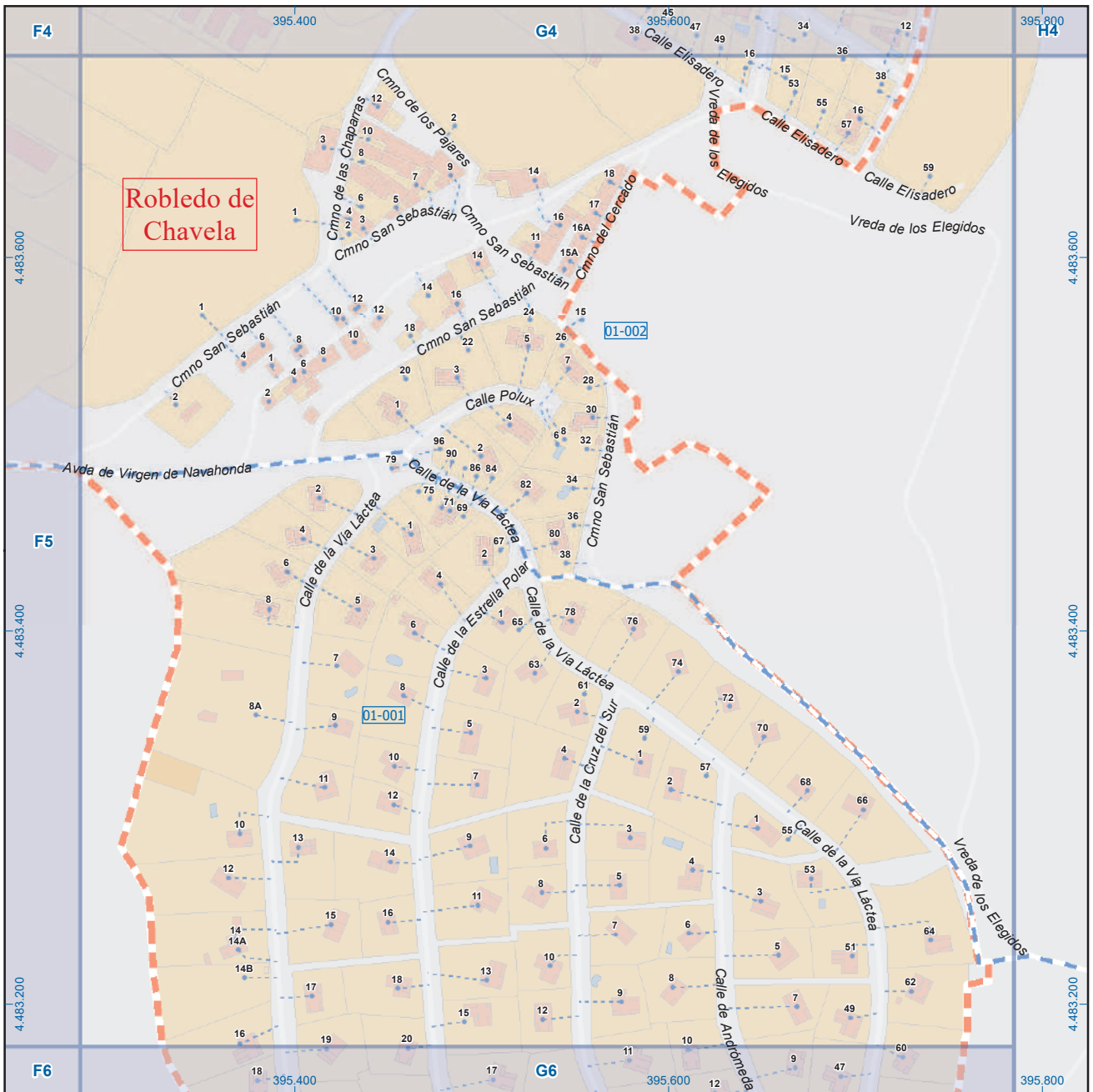


A1	B1	C1	D1	E1	F1	G1	H1
A2	B2	C2	D2	E2	F2	G2	H2
A3	B3	C3	D3	E3	F3	G3	H3
A4	B4	C4	D4	E4	F4	G4	H4
A5	B5	C5	D5	E5	F5	G5	H5
A6	B6	C6	D6	E6	F6	G6	H6

Robledo de Chavela

Leyenda

- Meco: perímetro y nombre de núcleo de población
- 01-002: límite municipal; sección censal
- A-6, M-608: autopistas y autovías; carreteras principales
- M-604, M-618: carreteras secundarias; otras carreteras
- Sanidad; ayuntamiento; estación cercanías
- Línea de ferrocarril; línea de metro ligero
- Boca de metro; estación metro ligero
- Paseillos; número de portal
- Calle
- Calles; parroquias

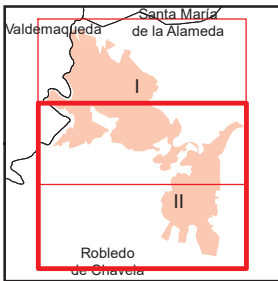


A1	B1	C1	D1	E1	F1	G1	H1
A2	B2	C2	D2	E2	F2	G2	H2
A3	B3	C3	D3	E3	F3	G3	H3
A4	B4	C4	D4	E4	F4	G4	H4
A5	B5	C5	D5	E5	F5	G5	H5
A6	B6	C6	D6	E6	F6	G6	H6

Robledo de Chavela

Leyenda

- Meco: perímetro y nombre de núcleo de población
- 01-002: límite municipal; sección censal
- A-6: autopistas y autovías; carreteras principales
- M-604, M-608, M-618: carreteras secundarias; otras carreteras
- Sanidad; ayuntamiento; estación cercanías
- Línea de ferrocarril; línea de metro ligero
- Boca de metro; estación metro ligero
- Paseillos; número de portal
- Calle
- Calles; parroquias

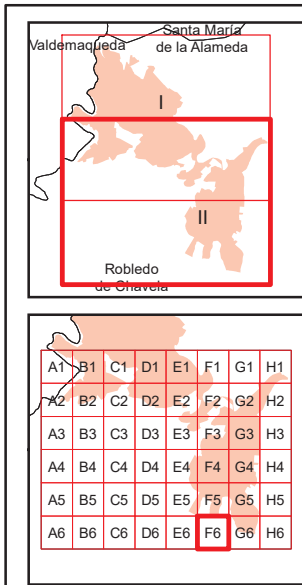


A1	B1	C1	D1	E1	F1	G1	H1
A2	B2	C2	D2	E2	F2	G2	H2
A3	B3	C3	D3	E3	F3	G3	H3
A4	B4	C4	D4	E4	F4	G4	H4
A5	B5	C5	D5	E5	F5	G5	H5
A6	B6	C6	D6	E6	F6	G6	H6

Robledo de Chavela

Leyenda

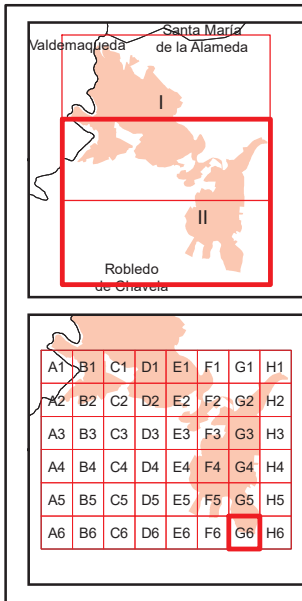
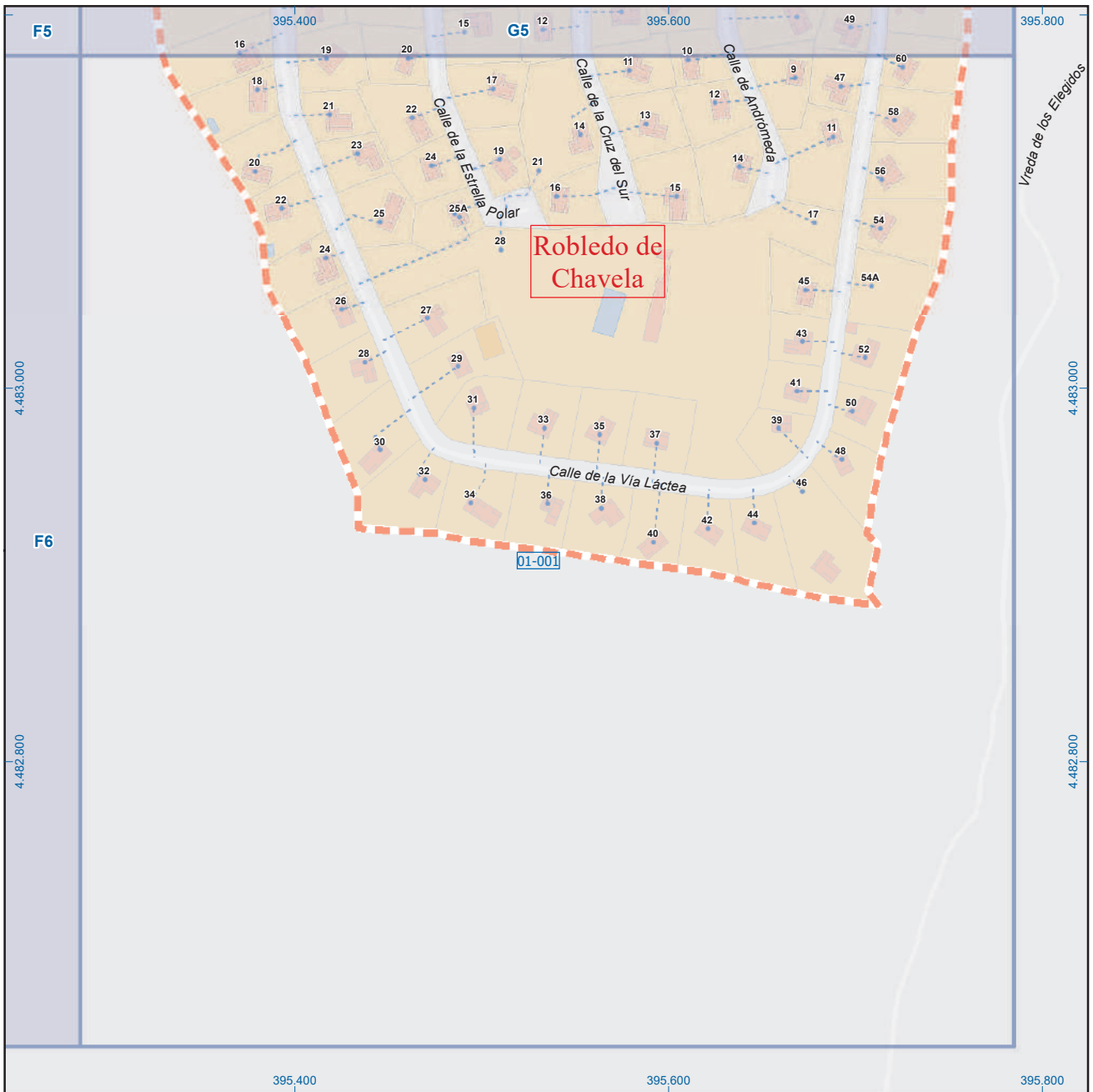
- Meco: perímetro y nombre de núcleo de población
- 01-001: límite municipal; sección censal
- A-6: autopistas y autovías; carreteras principales
- M-604: carreteras secundarias; otras carreteras
- M-608: carreteras secundarias; otras carreteras
- +: sanidad; ayuntamiento; estación cercanías
- +: línea de ferrocarril; línea de metro ligero
- ML: boca de metro; estación metro ligero
- 1: paseillos; número de portal
- Calle: calles; parroquias



Robledo de Chavela

Leyenda

- Meco: perímetro y nombre de núcleo de población
- 01-002: límite municipal; sección censal
- A-6, M-608: autopistas y autovías; carreteras principales
- M-604, M-618: carreteras secundarias; otras carreteras
- Sanidad; ayuntamiento; estación cercanías
- Línea de ferrocarril; línea de metro ligero
- Boca de metro; estación metro ligero
- Paseillos; número de portal
- Calle
- Calles; parroquias



Robledo de Chavela

Leyenda

- Meco: perímetro y nombre de núcleo de población
- 01-002: límite municipal; sección censal
- A-6: autopistas y autovías; carreteras principales
- M-604: carreteras secundarias; otras carreteras
- +: sanidad; ayuntamiento; estación cercanías
- : línea de ferrocarril; línea de metro ligero
- ML: boca de metro; estación metro ligero
- 1: paseillos; número de portal
- Calle: calles; parroquias