



# PLANO CALLE

Puentes Viejas

Puebla de la Sierra

# Robledillo de la Jara

Berzosa del Lozoya

Robledillo de la Jara

El Atazar

Cervera de Buitrago

Lozoya



Dirección General de Economía  
CONSEJERÍA DE ECONOMÍA,  
HACIENDA Y EMPLEO

Las Rozas

# 2022

El Berrueco

Patónes



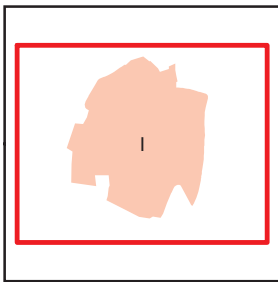
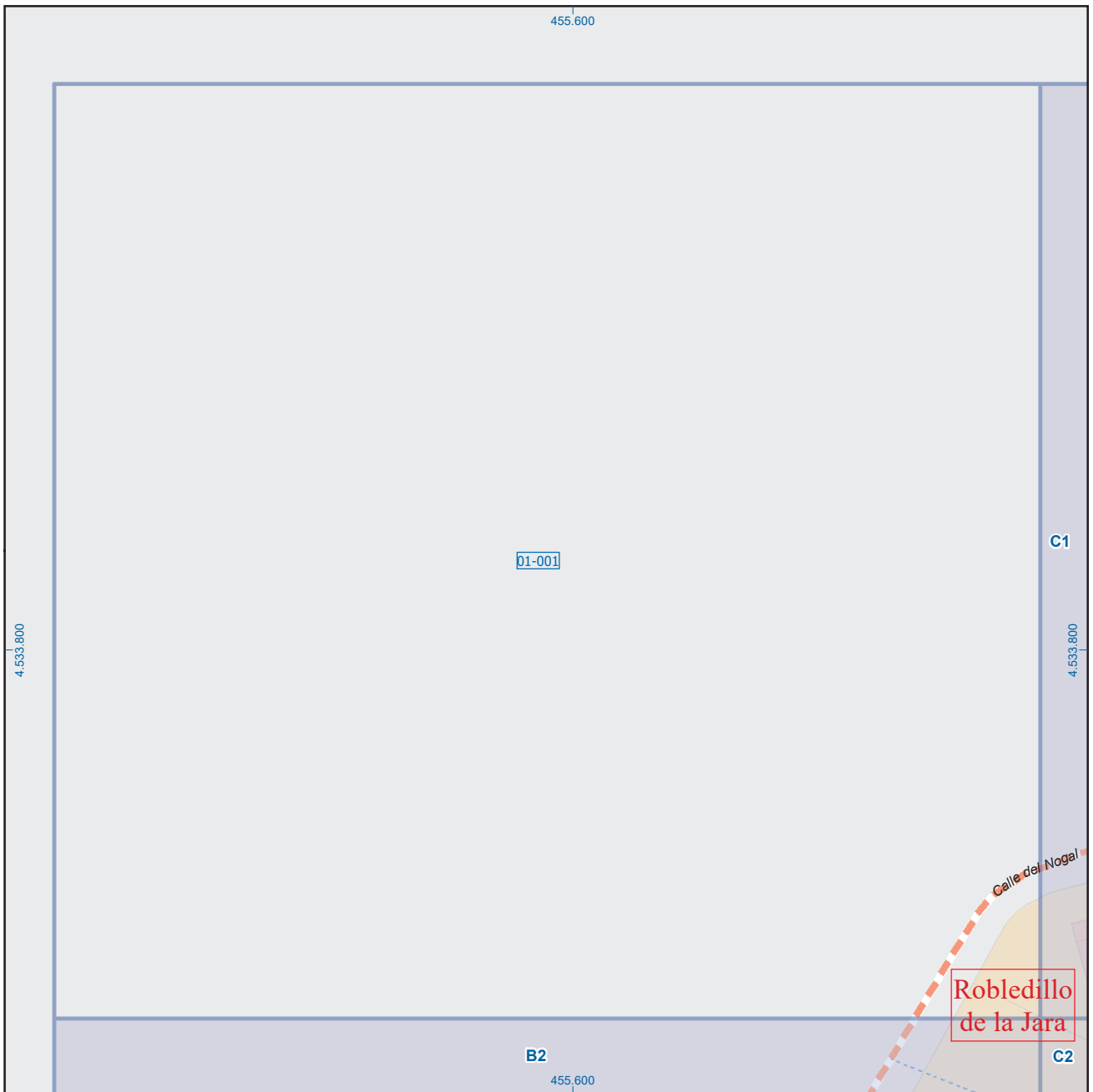
# ESQUEMA DE DISTRIBUCIÓN DEL CALLEJERO POR PLANOS

## Robledillo de la Jara



Literal de Vía	Numeración		Mapa	Hojas
	Desde	Hasta		
Calle del Balcón	1	15	I	D3
Calle del Balcón	2	12	I	D3
Trva del Balcón	1	7	I	D3
Trva del Balcón	2	6	I	D3
Calle del Cementerio	4	4	I	B3
Calle del Cementerio	5	5	I	B3
Calle de las Domingo Ramírez	14	20	I	D2
Calle de las Domingo Ramírez	15	17	I	D2
Calle de las Domingo Ramírez	34	38	I	E2
Calle de las Domingo Ramírez	42	50	I	E3
Trva Eras	6	12	I	E2
Trva Eras	7	19	I	E2
Calle de la Fragua	1	9	I	D2
Calle de la Fragua	2	8	I	D2
Calle de la Fragua	12	12	I	D3
Calle de la Fragua	15	17	I	D3
Calle del Frontón	2	10	I	C2
Calle del Frontón	5	7	I	C3
Calle del Frontón	18	18	I	C3
Calle del Frontón	25	29	I	C4
Calle del Frontón	26	34	I	C4
Calle del Frontón	38	38	I	C5
Calle de la Fuente			I	C2
Calle de la Fuente	4	8	I	C2
Calle de la Fuente	7	11	I	C2
Calle de la Fuente	19	21	I	D3
Calle de la Fuente	20	24	I	D3
Calle de la Fuente	31	33	I	D4
Trva de la Fuente	1	7	I	D3
Trva de la Fuente	2	2	I	D3
Calle de Jesús del Valle			I	D3
Calle de Jesús del Valle	1	11	I	E2
Calle de Jesús del Valle	2	8	I	E2
Calle de Jesús del Valle	19	31	I	D3
Calle de Jesús del Valle	26	34	I	D3
Trva de Jesús del Valle	1	7	I	E3
Trva de Jesús del Valle	2	6	I	E3
Calle del Nogal	1	3	I	C1
Calle Nueva	7	15	I	D3
Calle de las Peñas	3	17	I	D2
Calle de las Peñas	6	18	I	D2
Calle de las Peñas	26	36	I	E2

Literal de Vía	Numeración		Mapa	Hojas
	Desde	Hasta		
Calle de las Peñas	33	37	I	E2
Trva de las Peñas	1	3	I	D2
Trva de las Peñas	2	2	I	D2
Calle Peral	4	6	I	C2
Trva de la Plaza T.V.E.	6	12	I	D2
Trva de la Plaza T.V.E.	9	13	I	D2
Calle del Potro	1	7	I	E3
Calle del Potro	2	2	I	E3
Calle San Pedro	1	3	I	D2
Calle San Pedro	2	6	I	D2
Calle San Pedro	9	19	I	D3
Calle San Pedro	12	22	I	D3
Custa San Pedro	1	7	I	D3
Trva San Pedro	1	7	I	D2
Trva San Pedro	2	8	I	D2
Calle Soledad	1	1	I	D3
Calle Soledad	2	12	I	D3
Calle Soledad	9	13	I	C3
Calle Soledad	22	28	I	C3
Trva Soledad	1	5	I	C3
Trva Soledad	2	4	I	C3
Plaza de T.V.E.	1	4	I	D2
Plaza de T.V.E.	5	5	I	D2
Plaza de T.V.E.	6	9	I	D2
Plaza de T.V.E.	10	11	I	D2



## Robledillo de la Jara

A1	<b>B1</b>	C1	D1	E1	F1
A2	B2	C2	D2	E2	F2
A3	B3	C3	D3	E3	F3
A4	B4	C4	D4	E4	F4
A5	B5	C5	D5	E5	F5

### Leyenda

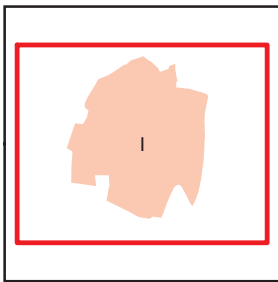
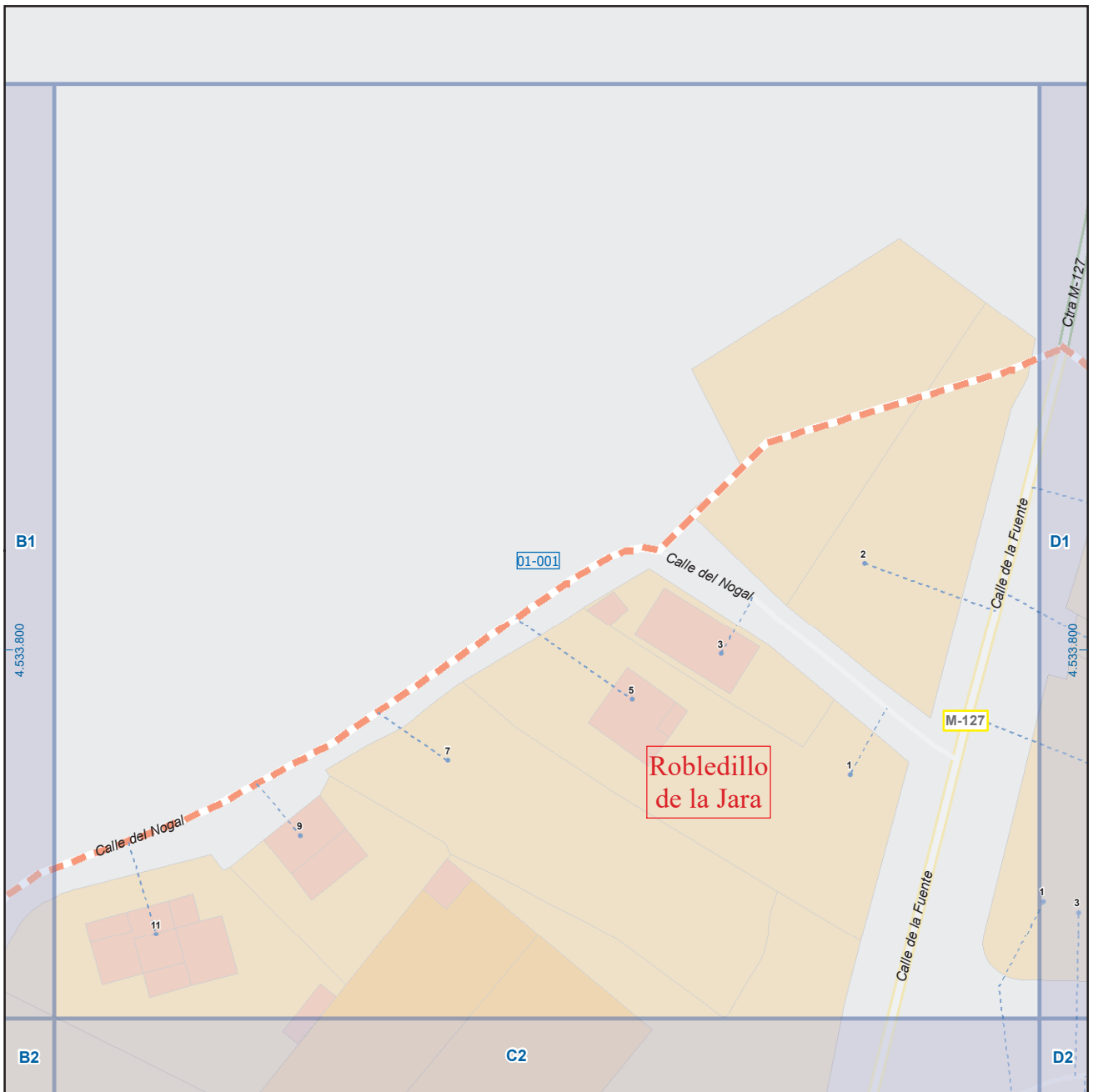
	Meco	perímetro y nombre de núcleo de población
	D1-002	límite municipal; sección censal
	M-608	autopistas y autovías; carreteras principales
	M-618	carreteras secundarias; otras carreteras
		sanidad; ayuntamiento; estación cercanías
		línea de ferrocarril; línea de metro ligero
		boca de metro; estación metro ligero
	1	paseillos; número de portal
		Calle calles; parroquias



Dirección General de Economía  
CONSEJERÍA DE ECONOMÍA,  
HACIENDA Y EMPLEO



Mapa I - B1



A1	B1	C1	D1	E1	F1
A2	B2	C2	D2	E2	F2
A3	B3	C3	D3	E3	F3
A4	B4	C4	D4	E4	F4
A5	B5	C5	D5	E5	F5

## Robledillo de la Jara

**Leyenda**

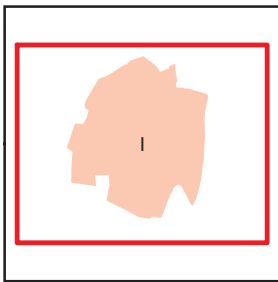
- Meco: perímetro y nombre de núcleo de población
- D1-001: límite municipal; sección censal
- A-6: autopistas y autovías; carreteras principales
- M-608: carreteras secundarias; otras carreteras
- M-604: carreteras secundarias; otras carreteras
- M-618: carreteras secundarias; otras carreteras
- Sanidad; ayuntamiento; estación cercanías
- Línea de ferrocarril; línea de metro ligero
- Boca de metro; estación metro ligero
- Paseillos; número de portal
- Calle: calles; parroquias



Dirección General de Economía  
CONSEJERÍA DE ECONOMÍA,  
HACIENDA Y EMPLEO



Mapa I - C1



A1	B1	C1	D1	E1	F1
A2	B2	C2	D2	E2	F2
A3	B3	C3	D3	E3	F3
A4	B4	C4	D4	E4	F4
A5	B5	C5	D5	E5	F5

## Robledillo de la Jara

### Leyenda

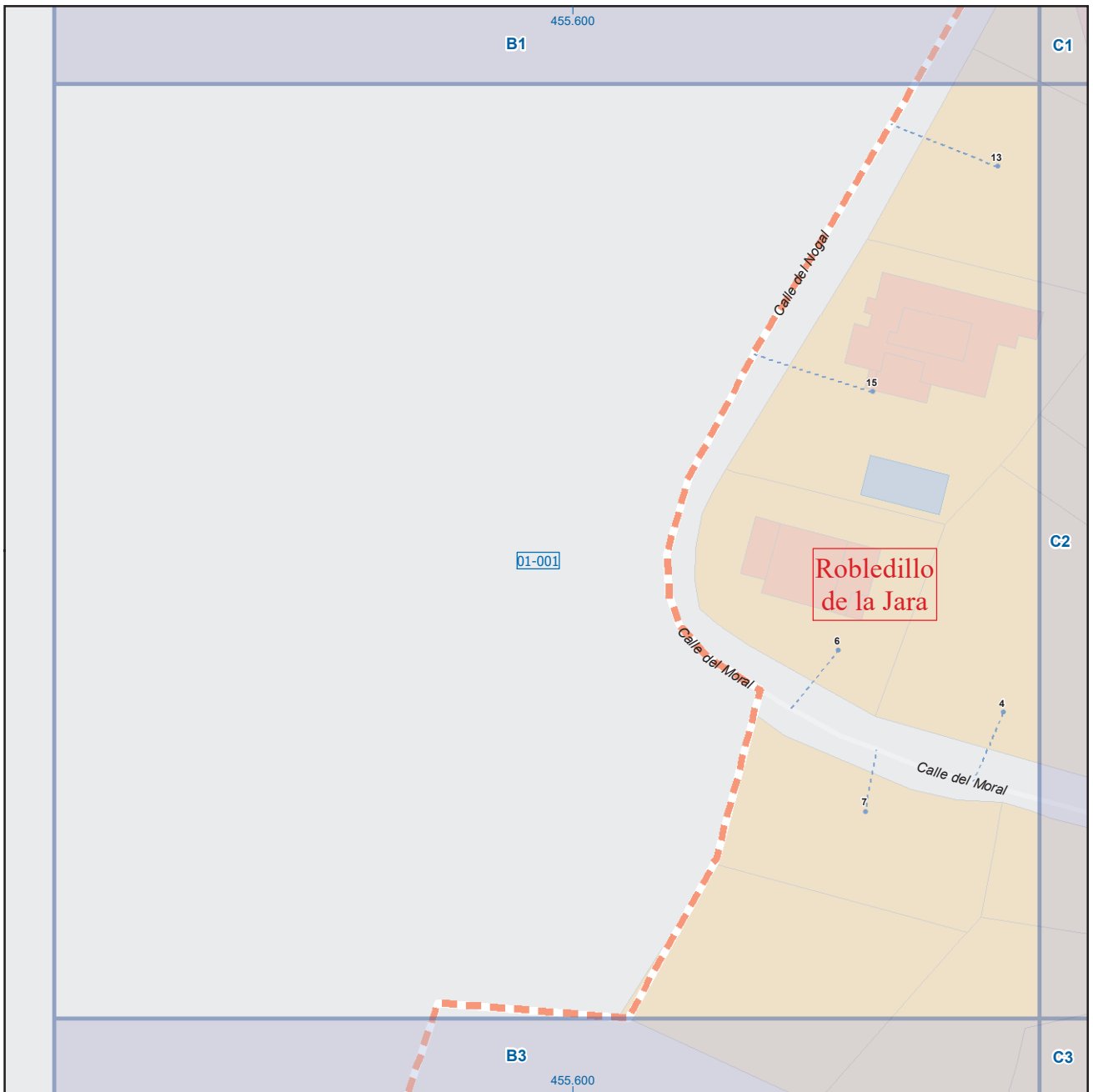
	Meco	perímetro y nombre de núcleo de población
	D1-002	límite municipal; sección censal
	A-6	autopistas y autovías; carreteras principales
	M-604	carreteras secundarias; otras carreteras
		sanidad; ayuntamiento; estación cercanías
		línea de ferrocarril; línea de metro ligero
	ML	boca de metro; estación metro ligero
	1	paseillos; número de portal
	Calle	calles; parroquias



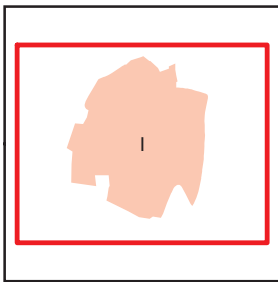
Dirección General de Economía  
CONSEJERÍA DE ECONOMÍA,  
HACIENDA Y EMPLEO



Mapa I - D1



## Robledillo de la Jara



A1	B1	C1	D1	E1	F1
A2	B2	C2	D2	E2	F2
A3	B3	C3	D3	E3	F3
A4	B4	C4	D4	E4	F4
A5	B5	C5	D5	E5	F5

### Leyenda

		perímetro y nombre de núcleo de población
		límite municipal; sección censal
		autopistas y autovías; carreteras principales
		carreteras secundarias; otras carreteras
		sanidad; ayuntamiento; estación cercanías
		línea de ferrocarril; línea de metro ligero
		boca de metro; estación metro ligero
		paseillos; número de portal
		calles; parroquias

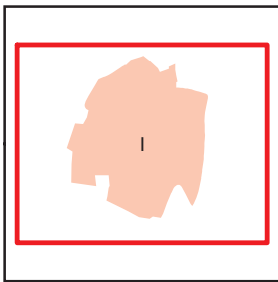
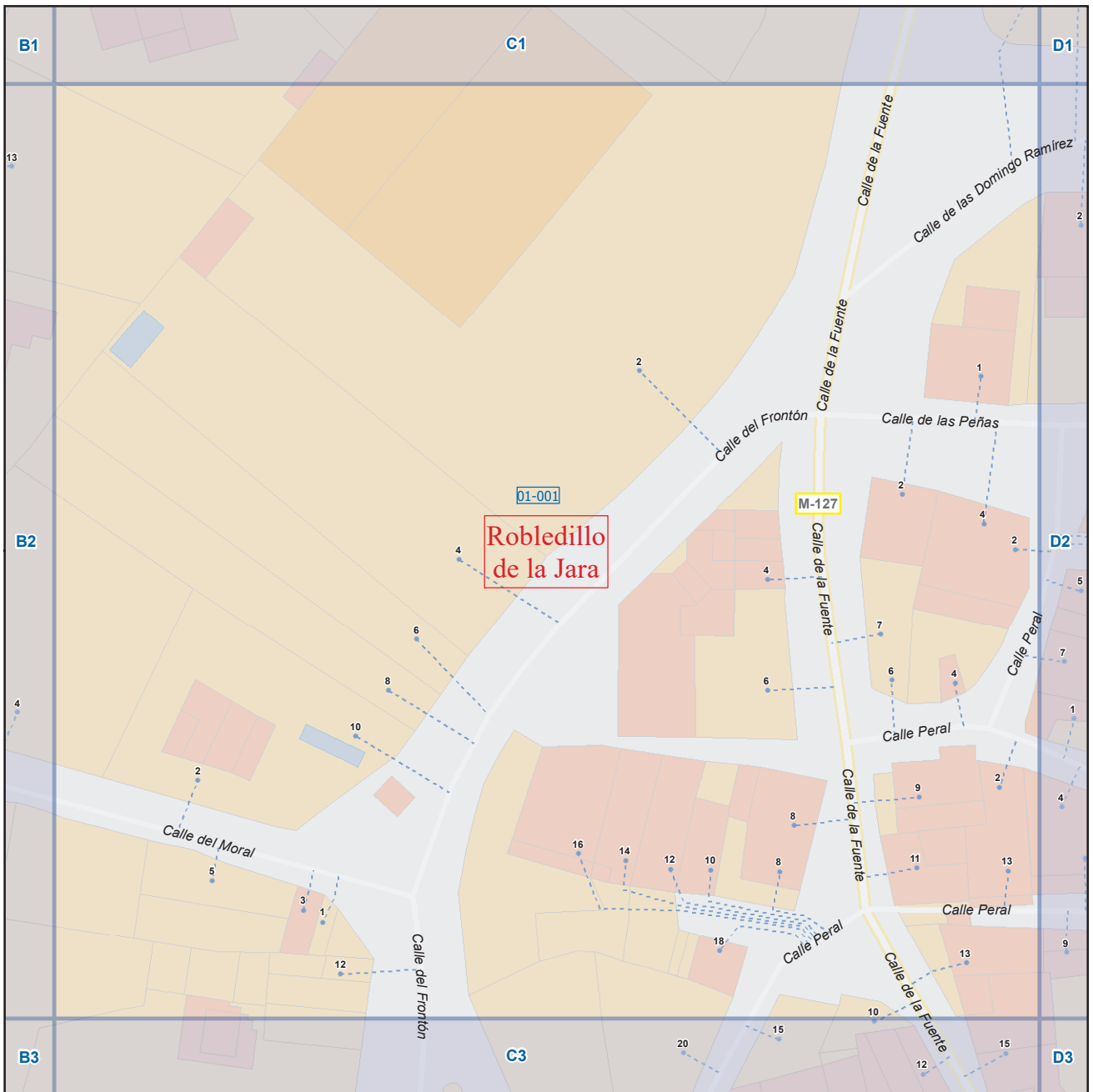


Dirección General de Economía  
CONSEJERÍA DE ECONOMÍA,  
HACIENDA Y EMPLEO



Mapa I - B2





A1	B1	C1	D1	E1	F1
A2	B2	C2	D2	E2	F2
A3	B3	C3	D3	E3	F3
A4	B4	C4	D4	E4	F4
A5	B5	C5	D5	E5	F5

## Robledillo de la Jara

### Leyenda

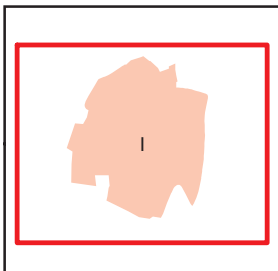
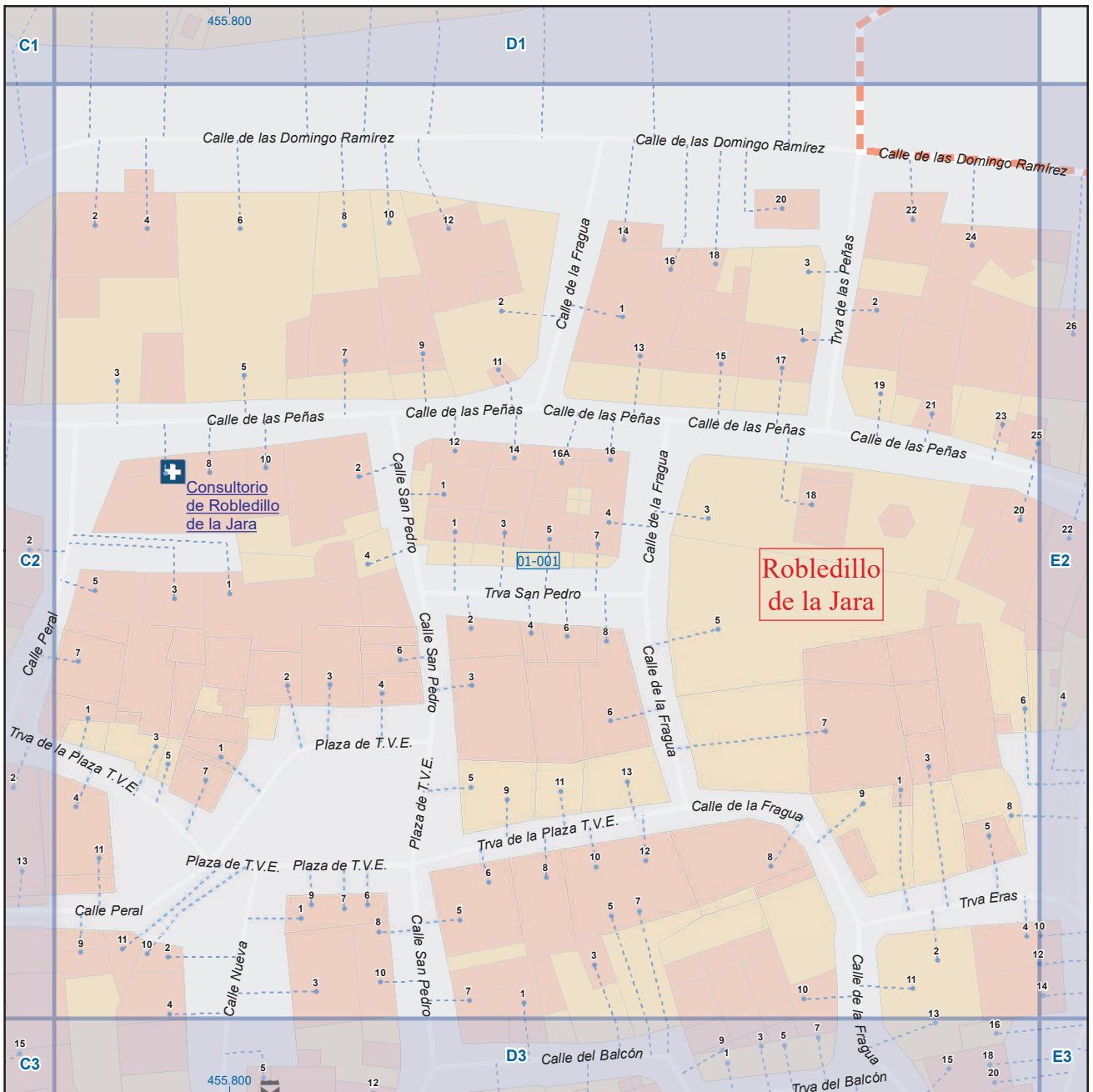
	Meco	perímetro y nombre de núcleo de población
	D1-001	límite municipal; sección censal
	A-6	autopistas y autovías; carreteras principales
	M-604	carreteras secundarias; otras carreteras
		sanidad; ayuntamiento; estación cercanías
		línea de ferrocarril; línea de metro ligero
		boca de metro; estación metro ligero
	1	paseillos; número de portal
	Calle	calles; parroquias



Dirección General de Economía  
CONSEJERÍA DE ECONOMÍA,  
HACIENDA Y EMPLEO



Mapa I - C2



A1	B1	C1	D1	E1	F1
A2	B2	C2	D2	E2	F2
A3	B3	C3	D3	E3	F3
A4	B4	C4	D4	E4	F4
A5	B5	C5	D5	E5	F5

## Robledillo de la Jara

### Leyenda

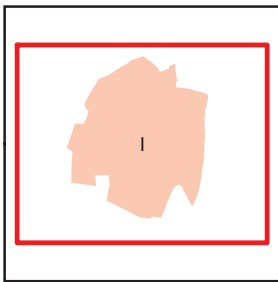
	Meco	perímetro y nombre de núcleo de población
	01-002	límite municipal; sección censal
	A-6	autopistas y autovías; carreteras principales
	M-604	carreteras secundarias; otras carreteras
		sanidad; ayuntamiento; estación cercanías
		línea de ferrocarril; línea de metro ligero
		boca de metro; estación metro ligero
	1	paseillos; número de portal
	Calle	calles; parroquias



Dirección General de Economía  
CONSEJERÍA DE ECONOMÍA,  
HACIENDA Y EMPLEO



Mapa I - D2



A1	B1	C1	D1	E1	F1
A2	B2	C2	D2	E2	F2
A3	B3	C3	D3	E3	F3
A4	B4	C4	D4	E4	F4
A5	B5	C5	D5	E5	F5

## Robledillo de la Jara

### Leyenda

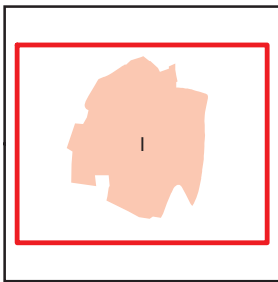
	Meco	perímetro y nombre de núcleo de población
	D1-001	límite municipal; sección censal
	A-6	autopistas y autovías; carreteras principales
	M-604	carreteras secundarias; otras carreteras
		sanidad; ayuntamiento; estación cercanías
		línea de ferrocarril; línea de metro ligero
		boca de metro; estación metro ligero
	1	paseillos; número de portal
	Calle	calles; parroquias



Dirección General de Economía  
CONSEJERÍA DE ECONOMÍA,  
HACIENDA Y EMPLEO



Mapa I - E2



A1	B1	C1	D1	E1	F1
A2	B2	C2	D2	E2	F2
A3	<b>B3</b>	C3	D3	E3	F3
A4	B4	C4	D4	E4	F4
A5	B5	C5	D5	E5	F5

## Robledillo de la Jara

### Leyenda

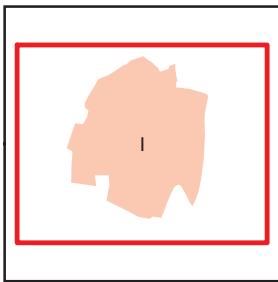
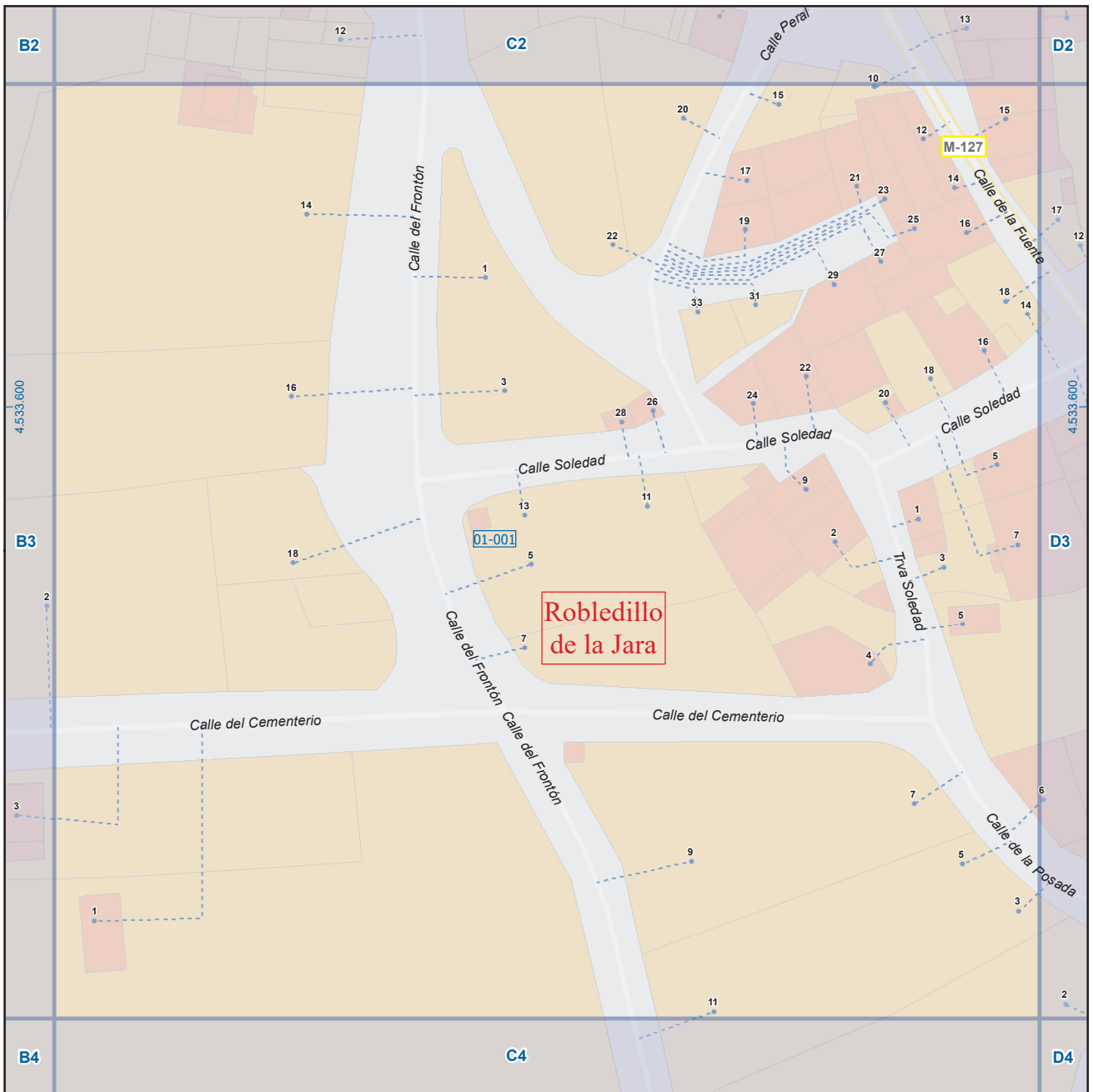
	<b>Meco</b>	perímetro y nombre de núcleo de población
	<b>D1-002</b>	límite municipal; sección censal
	<b>A-6</b>	autopistas y autovías; carreteras principales
	<b>M-604</b>	carreteras secundarias; otras carreteras
		sanidad; ayuntamiento; estación cercanías
		línea de ferrocarril; línea de metro ligero
		boca de metro; estación metro ligero
	<b>1</b>	paseillos; número de portal
		calles; parroquias



Dirección General de Economía  
CONSEJERÍA DE ECONOMÍA,  
HACIENDA Y EMPLEO



Mapa I - B3



A1	B1	C1	D1	E1	F1
A2	B2	C2	D2	E2	F2
A3	B3	C3	D3	E3	F3
A4	B4	C4	D4	E4	F4
A5	B5	C5	D5	E5	F5

## Robledillo de la Jara

### Leyenda

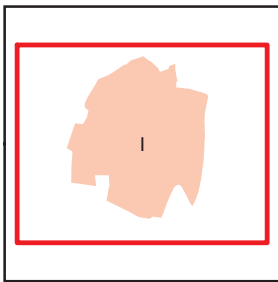
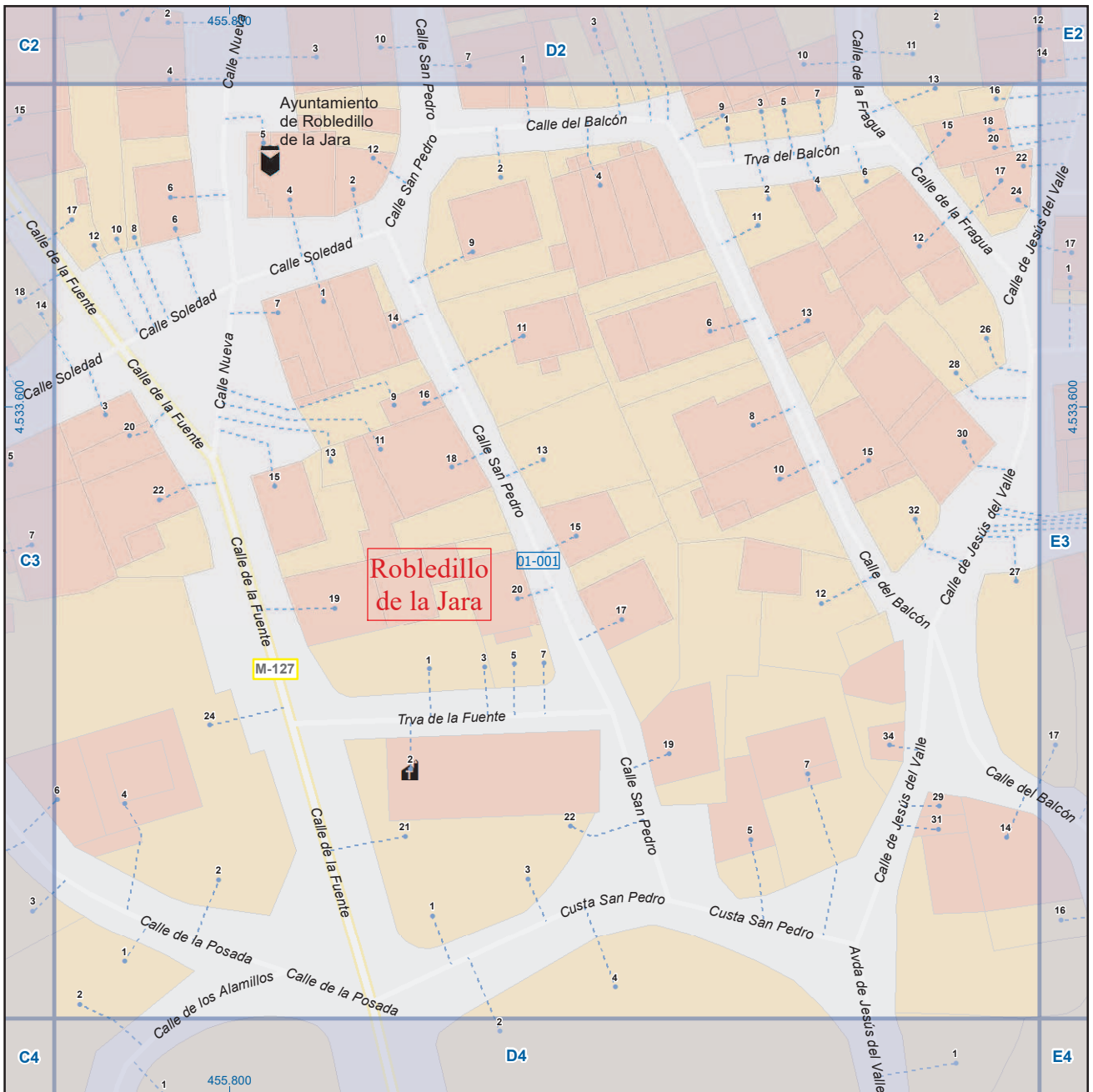
	Meco	perímetro y nombre de núcleo de población
	01-002	límite municipal; sección censal
	M-608	autopistas y autovías; carreteras principales
	M-618	carreteras secundarias; otras carreteras
		sanidad; ayuntamiento; estación cercanías
		línea de ferrocarril; línea de metro ligero
		boca de metro; estación metro ligero
	1	paseillos; número de portal
		calles; parroquias



Dirección General de Economía  
CONSEJERÍA DE ECONOMÍA,  
HACIENDA Y EMPLEO



Mapa I - C3



A1	B1	C1	D1	E1	F1
A2	B2	C2	D2	E2	F2
A3	B3	C3	D3	E3	F3
A4	B4	C4	D4	E4	F4
A5	B5	C5	D5	E5	F5

## Robledillo de la Jara

### Leyenda

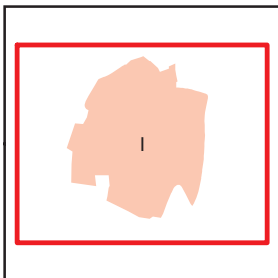
	Meco	perímetro y nombre de núcleo de población
	D1-001	límite municipal; sección censal
	A-6	autopistas y autovías; carreteras principales
	M-604	carreteras secundarias; otras carreteras
		sanidad; ayuntamiento; estación cercanías
		línea de ferrocarril; línea de metro ligero
		boca de metro; estación metro ligero
	1	paseillos; número de portal
	Calle	calles; parroquias



Dirección General de Economía  
CONSEJERÍA DE ECONOMÍA,  
HACIENDA Y EMPLEO



Mapa I - D3



A1	B1	C1	D1	E1	F1
A2	B2	C2	D2	E2	F2
A3	B3	C3	D3	<b>E3</b>	F3
A4	B4	C4	D4	E4	F4
A5	B5	C5	D5	E5	F5

## Robledillo de la Jara

### Leyenda

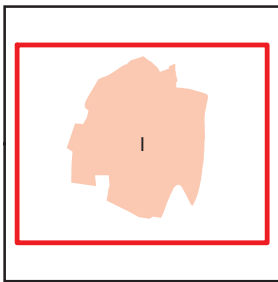
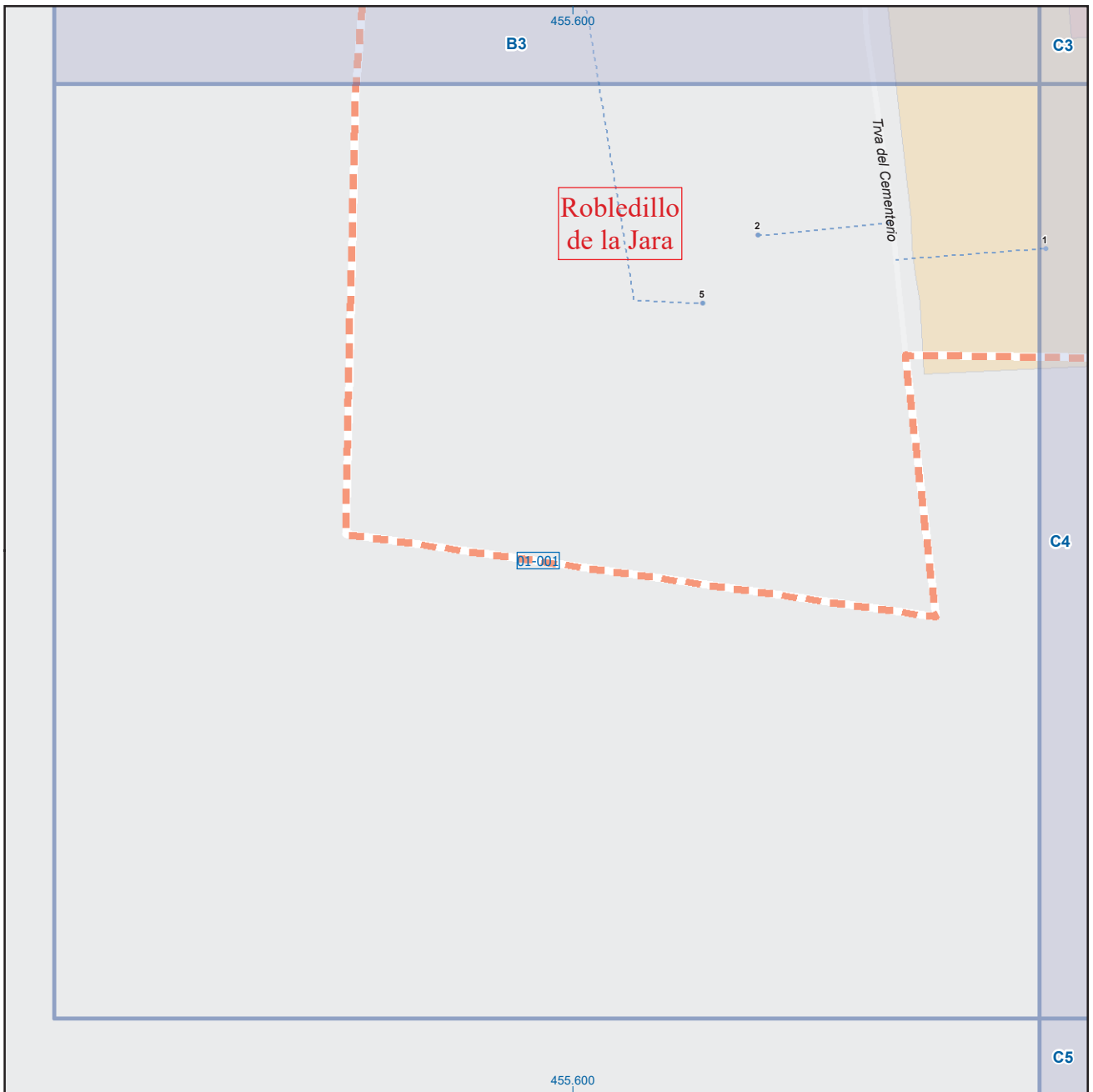
	Meco	perímetro y nombre de núcleo de población
	01-002	límite municipal; sección censal
	A-6	autopistas y autovías; carreteras principales
	M-604	carreteras secundarias; otras carreteras
		sanidad; ayuntamiento; estación cercanías
		línea de ferrocarril; línea de metro ligero
	ML	boca de metro; estación metro ligero
	1	paseillos; número de portal
	Calle	calles; parroquias



Dirección General de Economía  
CONSEJERÍA DE ECONOMÍA,  
HACIENDA Y EMPLEO



Mapa I - E3



A1	B1	C1	D1	E1	F1
A2	B2	C2	D2	E2	F2
A3	B3	C3	D3	E3	F3
A4	<b>B4</b>	C4	D4	E4	F4
A5	B5	C5	D5	E5	F5

## Robledillo de la Jara

### Leyenda

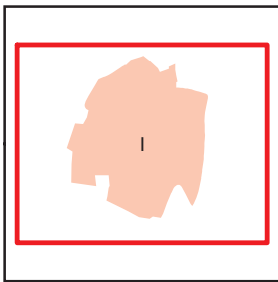
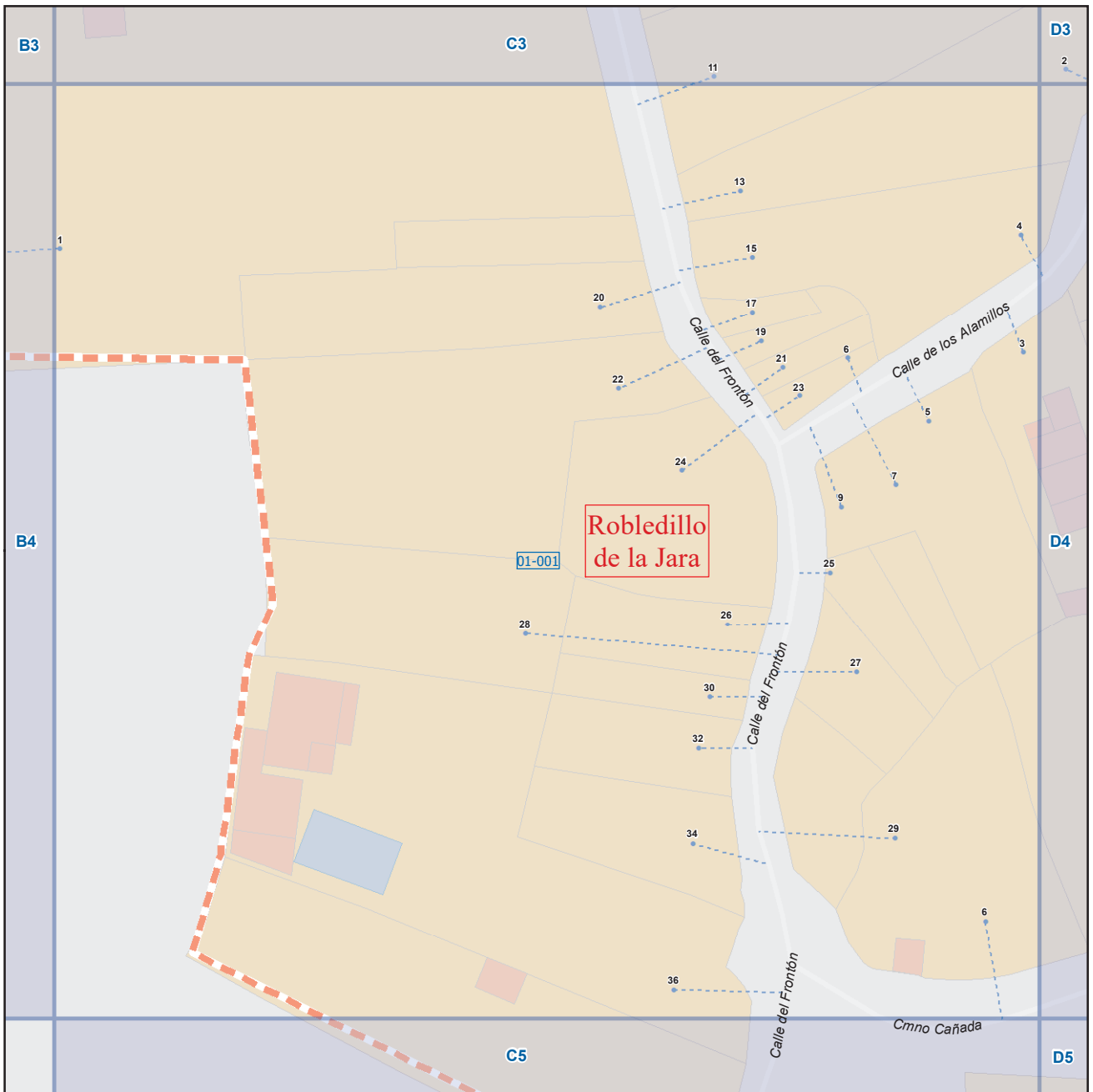


Dirección General de Economía  
CONSEJERÍA DE ECONOMÍA,  
HACIENDA Y EMPLEO



Mapa I - B4





A1	B1	C1	D1	E1	F1
A2	B2	C2	D2	E2	F2
A3	B3	C3	D3	E3	F3
A4	B4	C4	D4	E4	F4
A5	B5	C5	D5	E5	F5

## Robledo de la Jara

### Leyenda

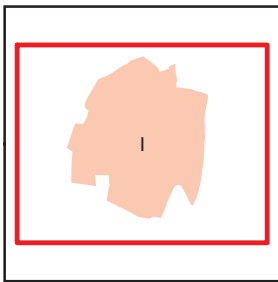
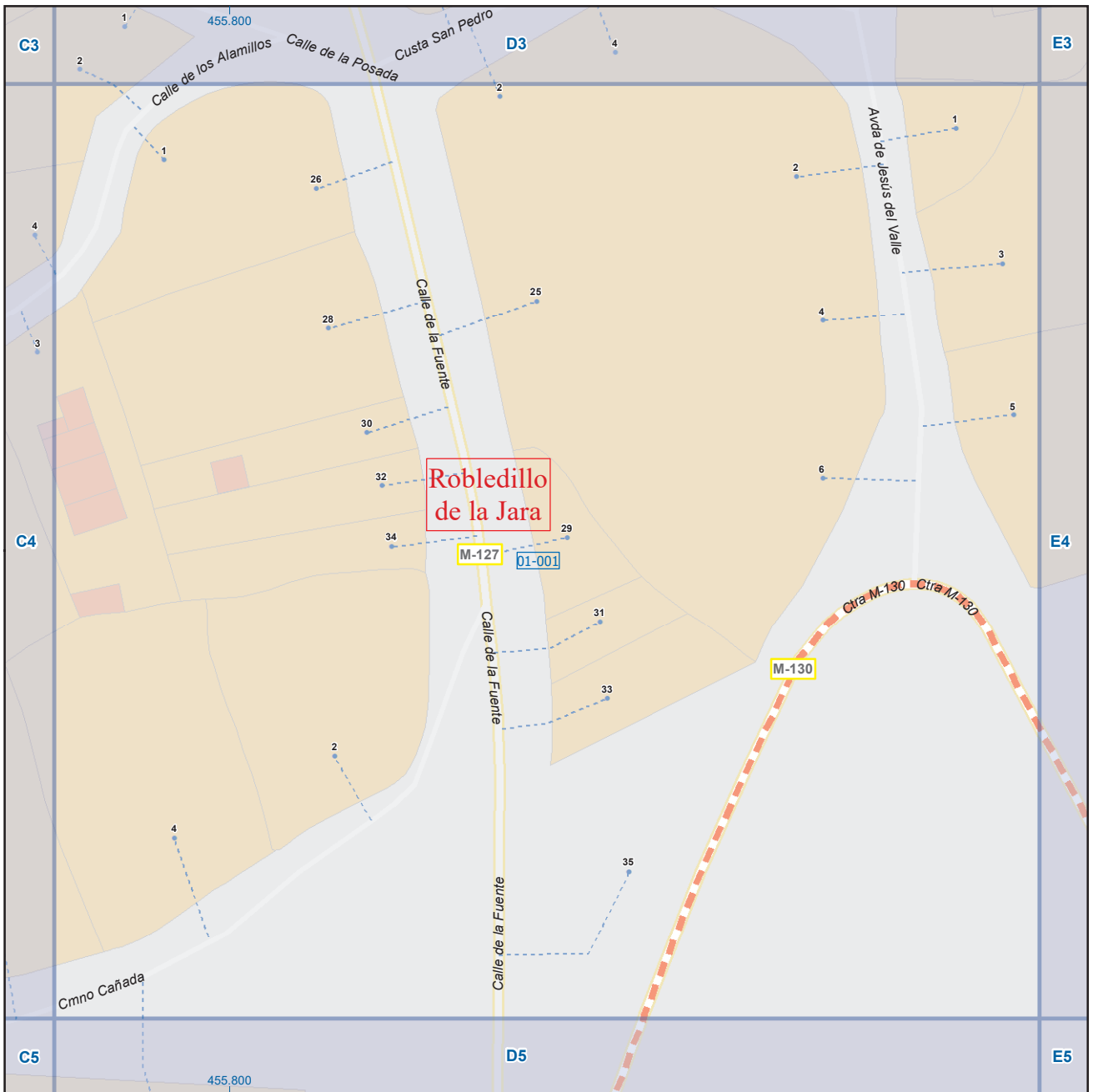
	Meco	perímetro y nombre de núcleo de población
	D1-001	límite municipal; sección censal
	A-6	autopistas y autovías; carreteras principales
	M-604	carreteras secundarias; otras carreteras
		sanidad; ayuntamiento; estación cercanías
		línea de ferrocarril; línea de metro ligero
		boca de metro; estación metro ligero
	1	paseillos; número de portal
	Calle	calles; parroquias



Dirección General de Economía  
CONSEJERÍA DE ECONOMÍA,  
HACIENDA Y EMPLEO



Mapa I - C4



A1	B1	C1	D1	E1	F1
A2	B2	C2	D2	E2	F2
A3	B3	C3	D3	E3	F3
A4	B4	C4	D4	E4	F4
A5	B5	C5	D5	E5	F5

## Robledillo de la Jara

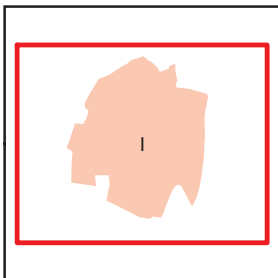
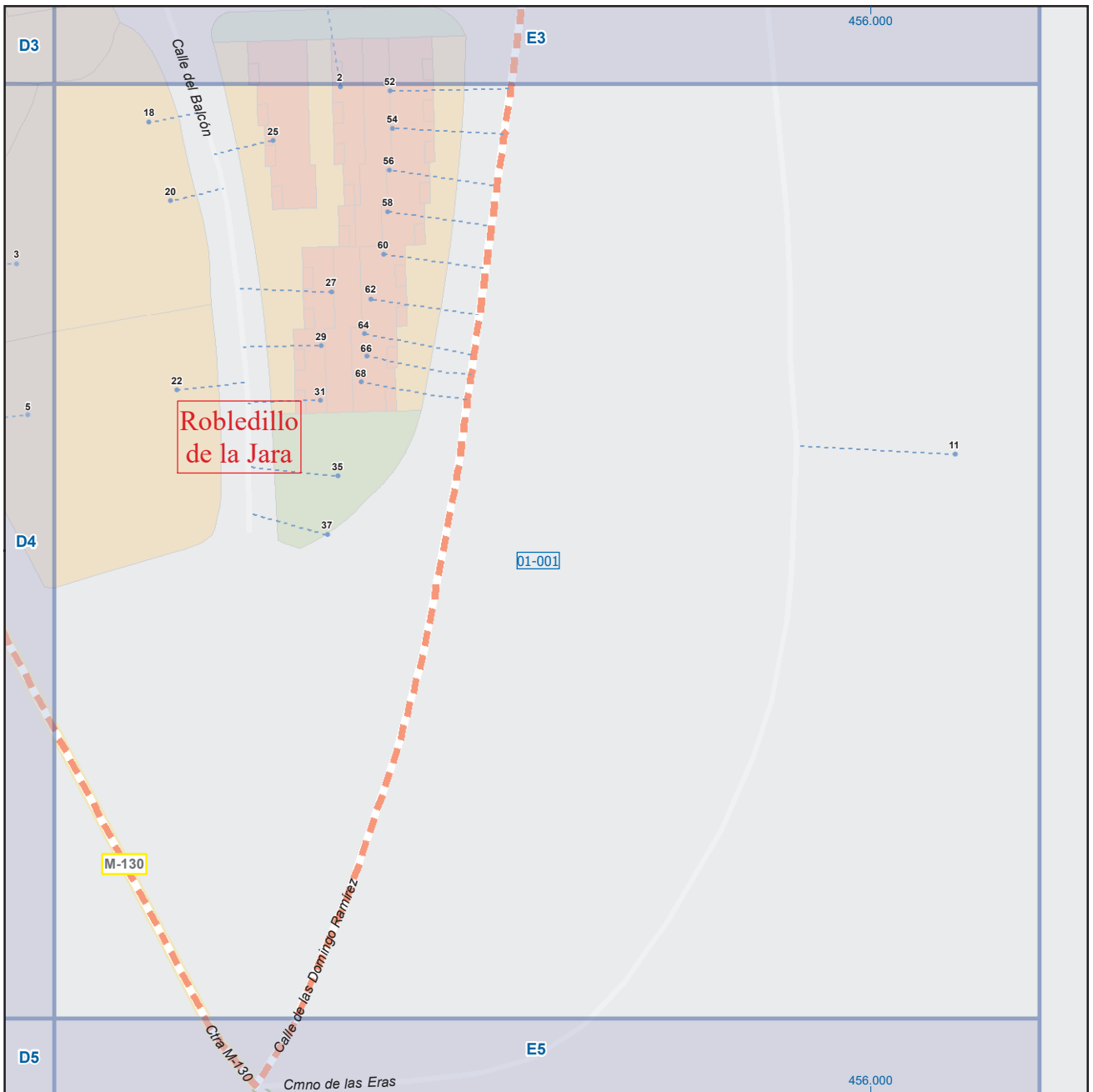
### Leyenda



Dirección General de Economía  
CONSEJERÍA DE ECONOMÍA,  
HACIENDA Y EMPLEO



Mapa I - D4



A1	B1	C1	D1	E1	F1
A2	B2	C2	D2	E2	F2
A3	B3	C3	D3	E3	F3
A4	B4	C4	D4	E4	F4
A5	B5	C5	D5	E5	F5

## Robledillo de la Jara

**Leyenda**

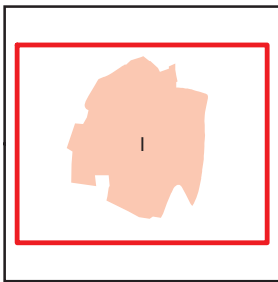
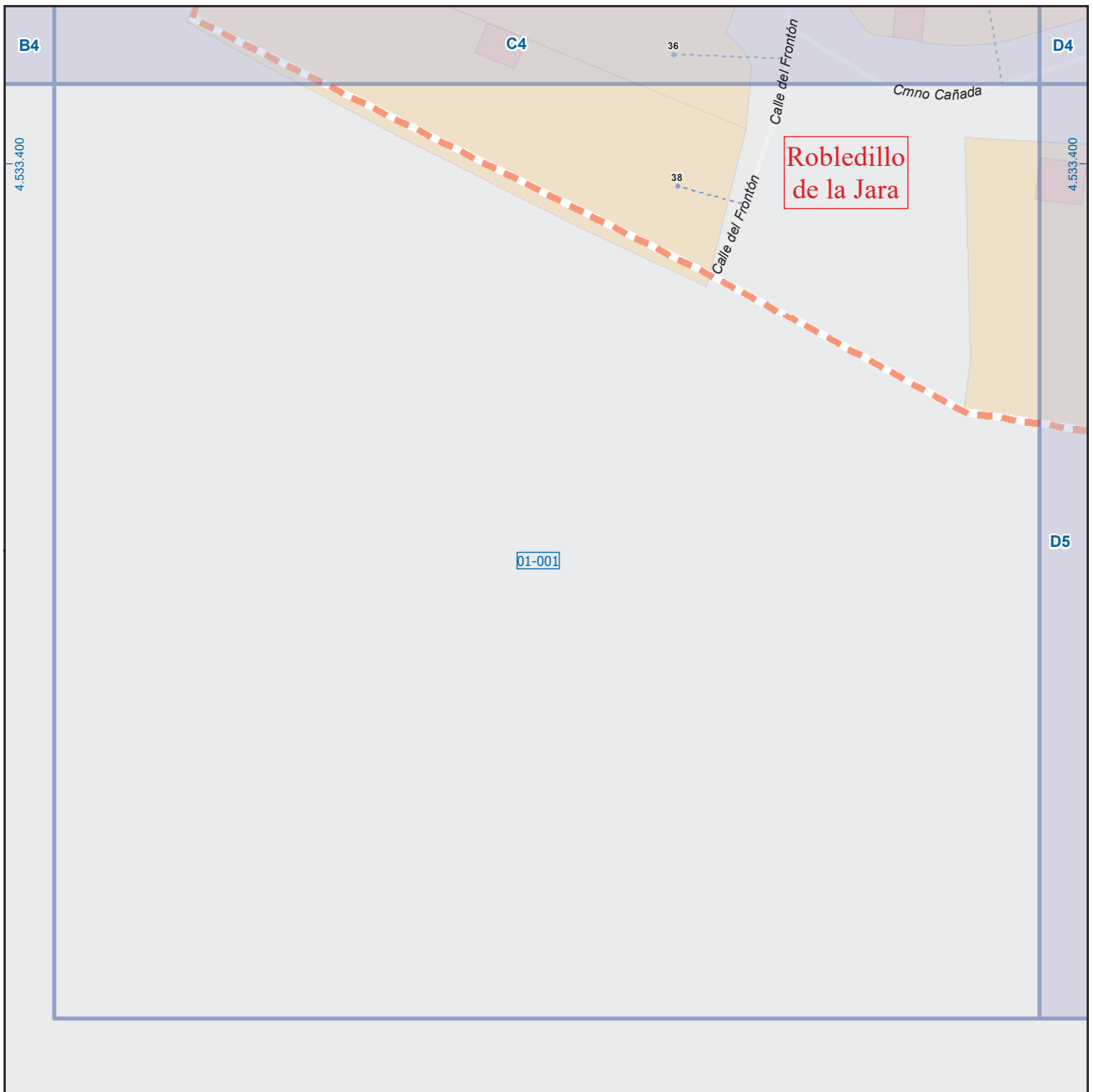
- Meco: perímetro y nombre de núcleo de población
- 01-001: límite municipal; sección censal
- A-6, M-608: autopistas y autovías; carreteras principales
- M-604, M-618: carreteras secundarias; otras carreteras
- +: sanidad; ayuntamiento; estación cercanías
- : línea de ferrocarril; línea de metro ligero
- ML: boca de metro; estación metro ligero
- 1: paseillos; número de portal
- Calle: calles; parroquias



Dirección General de Economía  
CONSEJERÍA DE ECONOMÍA,  
HACIENDA Y EMPLEO



Mapa I - E4



A1	B1	C1	D1	E1	F1
A2	B2	C2	D2	E2	F2
A3	B3	C3	D3	E3	F3
A4	B4	C4	D4	E4	F4
A5	B5	C5	D5	E5	F5

## Robledillo de la Jara

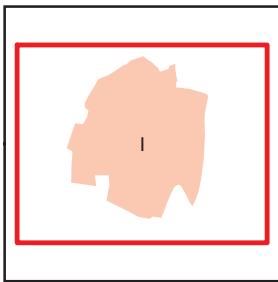
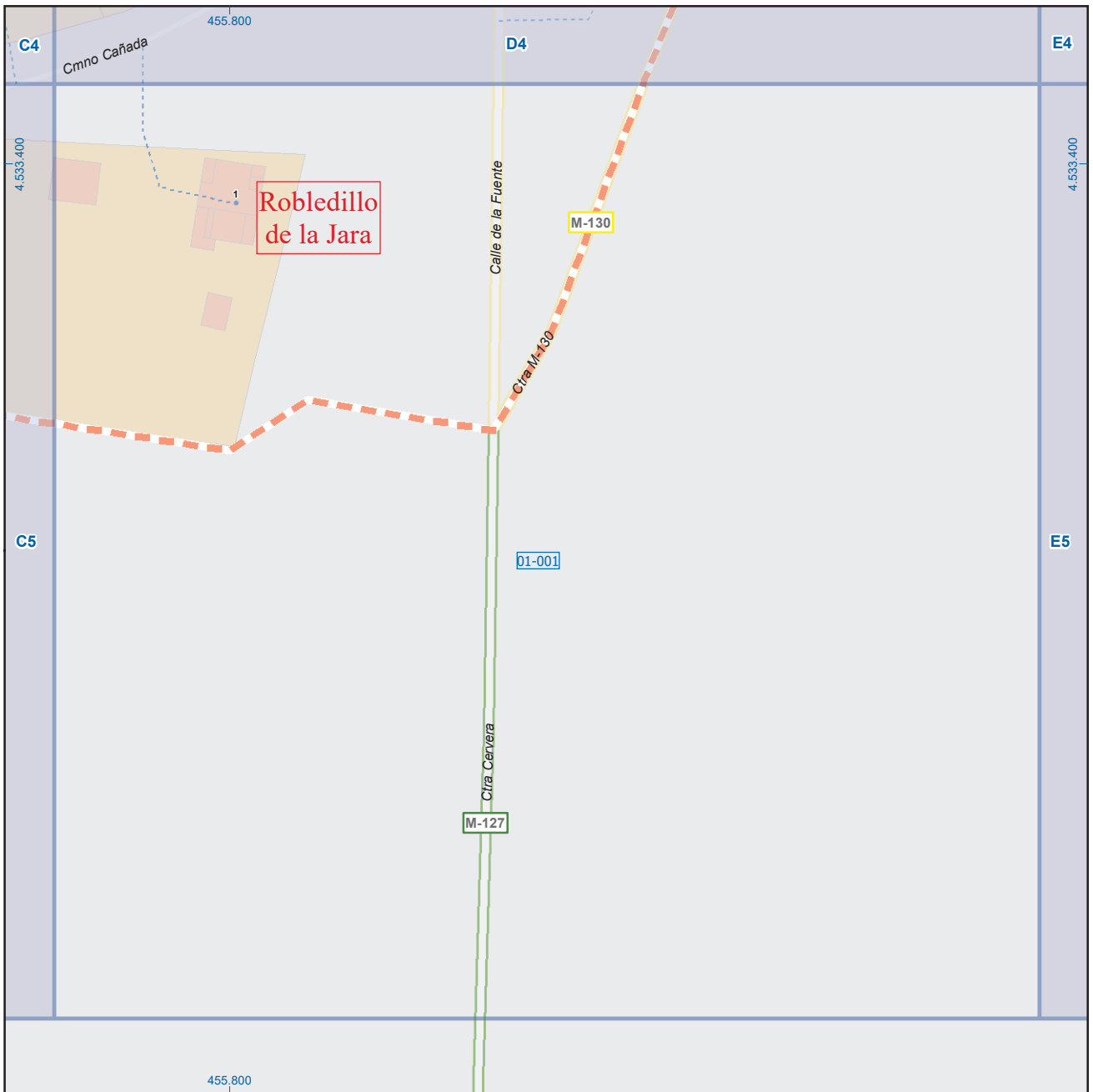
### Leyenda



Dirección General de Economía  
CONSEJERÍA DE ECONOMÍA,  
HACIENDA Y EMPLEO



Mapa I - C5



A1	B1	C1	D1	E1	F1
A2	B2	C2	D2	E2	F2
A3	B3	C3	D3	E3	F3
A4	B4	C4	D4	E4	F4
A5	B5	C5	D5	E5	F5

## Robledillo de la Jara

### Leyenda

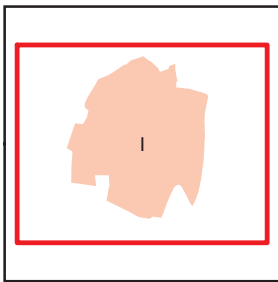
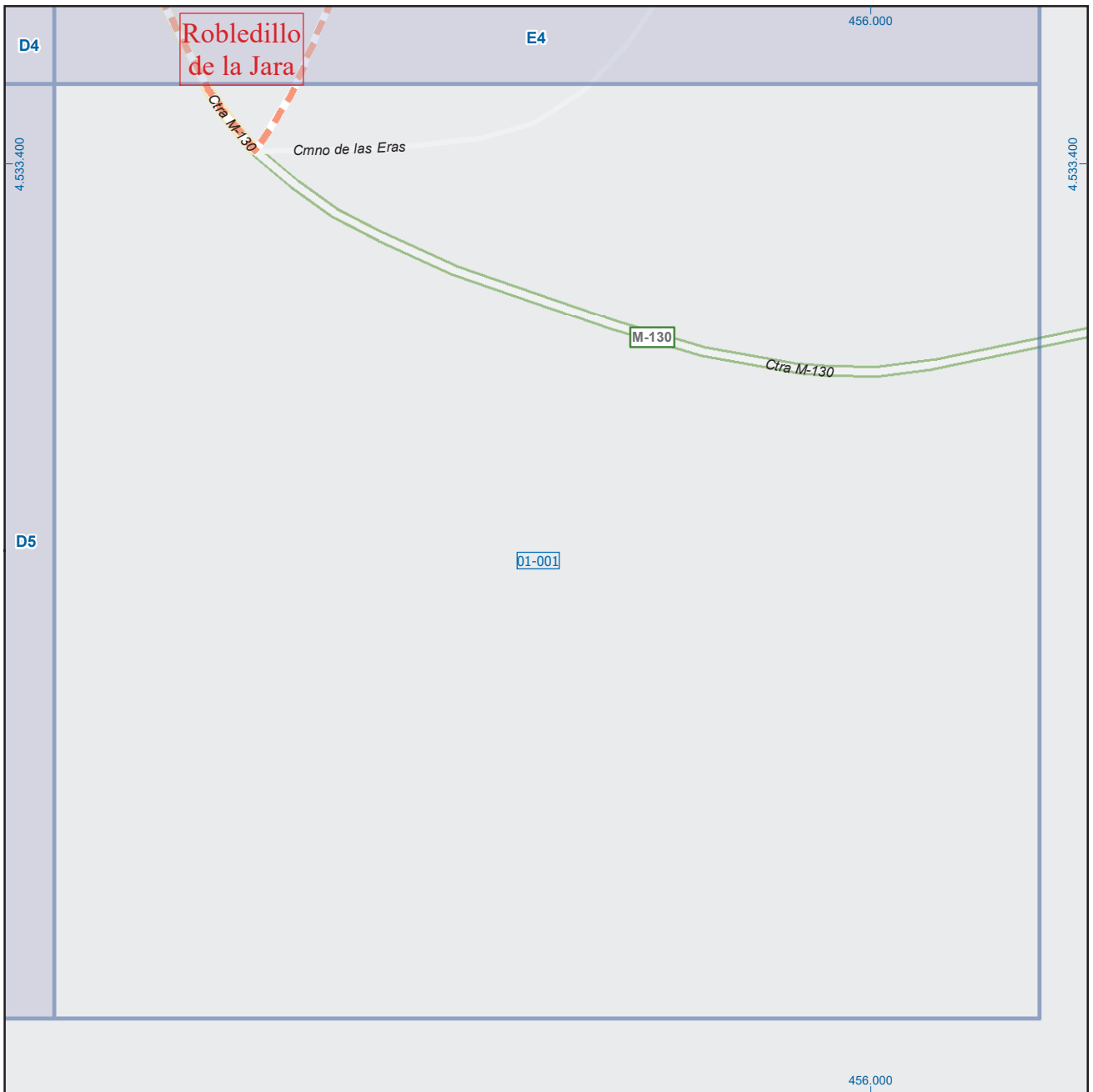
	Meco	perímetro y nombre de núcleo de población
	D1-002	límite municipal; sección censal
	A-6	autopistas y autovías; carreteras principales
	M-604	carreteras secundarias; otras carreteras
		sanidad; ayuntamiento; estación cercanías
		línea de ferrocarril; línea de metro ligero
		boca de metro; estación metro ligero
	1	paseillos; número de portal
	Calle	calles; parroquias



Dirección General de Economía  
CONSEJERÍA DE ECONOMÍA,  
HACIENDA Y EMPLEO



Mapa I - D5



A1	B1	C1	D1	E1	F1
A2	B2	C2	D2	E2	F2
A3	B3	C3	D3	E3	F3
A4	B4	C4	D4	E4	F4
A5	B5	C5	D5	E5	F5

## Robledillo de la Jara

**Leyenda**

- Meco: perímetro y nombre de núcleo de población
- D1-002: límite municipal; sección censal
- A-6: autopistas y autovías; carreteras principales
- M-604: carreteras secundarias; otras carreteras
- M-608: carreteras secundarias; otras carreteras
- M-618: carreteras secundarias; otras carreteras
- +: sanidad; ayuntamiento; estación cercanías
- : línea de ferrocarril; línea de metro ligero
- ML: boca de metro; estación metro ligero
- 1: paseillos; número de portal
- Calle: calles; parroquias



Dirección General de Economía  
CONSEJERÍA DE ECONOMÍA,  
HACIENDA Y EMPLEO



Mapa I - E5