

San Blas - Canillejas

Coslada

San Fernando de Henares



# PLANO CALLE

Mejorada del Campo

Vicálvaro

# Rivas-Vaciamadrid

Loeches

Madrid

Velilla de San Antonio

Villa de Vallecas

Rivas-Vaciamadrid

Getafe

Arganda del Rey



Dirección General de Economía  
CONSEJERÍA DE ECONOMÍA,  
HACIENDA Y EMPLEO

San Martín de la Vega

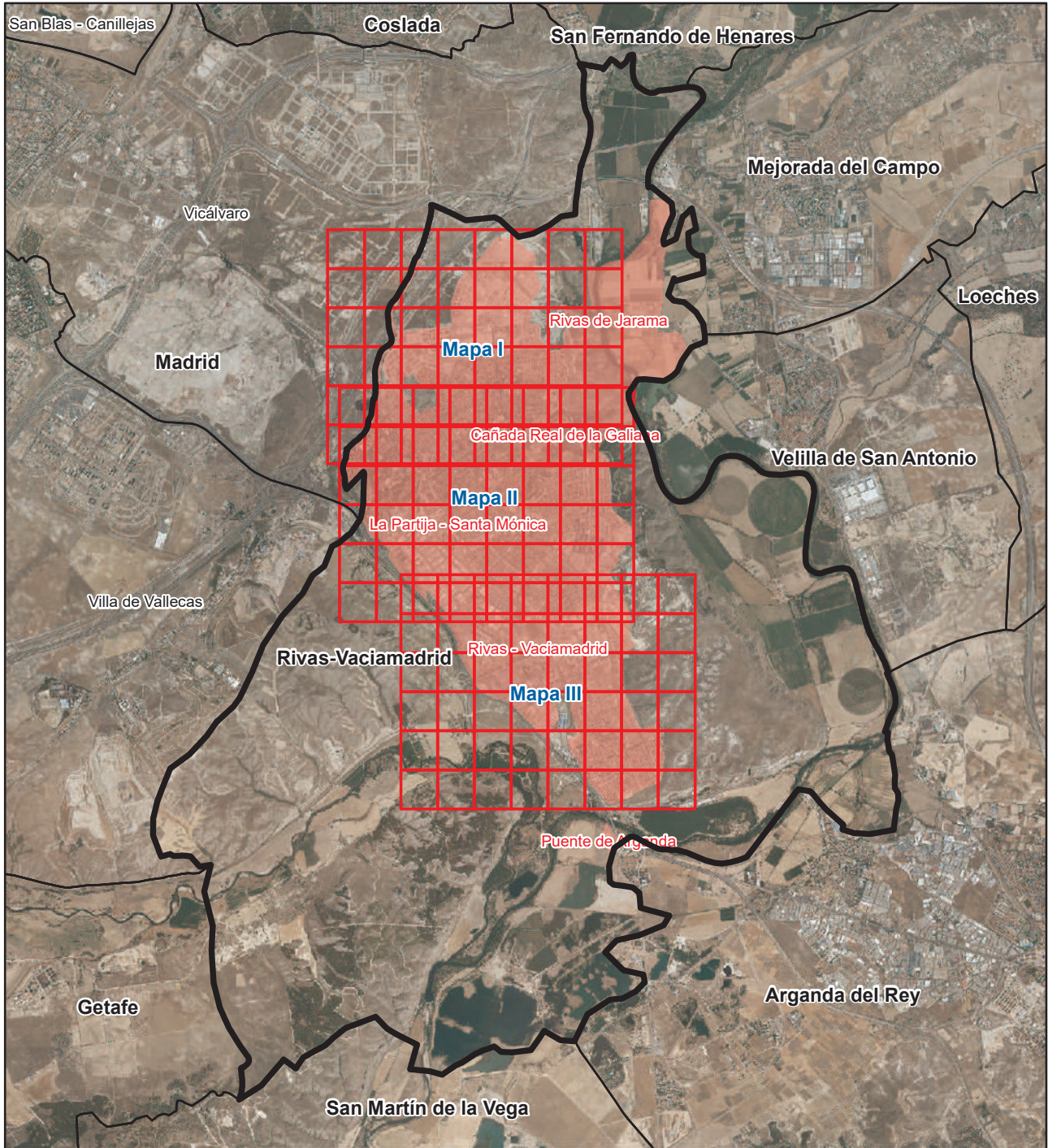
# 2023





# ESQUEMA DE DISTRIBUCIÓN DEL CALLEJERO POR PLANOS

## Rivas-Vaciamadrid



Literal de Vía	Numeración		Mapa	Hojas
	Desde	Hasta		
Avda 1 de Mayo			III	F2
Avda 1 de Mayo	1	1	III	E3
Avda 1 de Mayo	2	2	III	E3
Avda 1 de Mayo	3	17	III	F2
Avda 1 de Mayo	8	10	III	F2
Plaza 19 de Abril	3	3	III	E5
Calle 23 de Julio	3	7	III	F6
Calle 23 de Julio	6	6	III	F6
Calle del Abeto	1	5	II	G3
Calle del Abeto	2	10	II	G3
Calle de las Acacias	51	67	II	D3
Calle de las Acacias	56	118	II	D3
Calle de las Acacias	122	122	II	E3
Calle del Acebo			II	E2
Calle del Acebo			I	E6
Calle del Acebo	1	15	I	E6
Calle del Acebo	1	15	II	E2
Calle del Acebo	8	56	I	E6
Calle del Acebo	8	56	II	E2
Calle del Acebo	45	59	II	E3
Calle Adolfo Marsillach			II	G4
Calle Adolfo Marsillach	1	1	II	G4
Calle de Adonis			II	B4
Calle de Adonis	6	6	II	B4
Calle de Adonis	7	7	II	B4
Calle de Afrodita	1	2	II	B4
Calle de Afrodita	4	4	II	B4
Calle de Afrodita	5	5	II	B4
Calle Agatha Christie	1	21	I	E3
Calle Agatha Christie	4	32	I	E3
Calle Agustín Sánchez Millán	1	3	III	E2
Calle Agustín Sánchez Millán	2	4	III	E2
Calle de Aigues Tortes	2	46	II	E1
Calle de Aigues Tortes	3	7	I	F5
Calle de los Álamos	31	77	II	D3
Calle de los Álamos	32	42	II	D3
Calle del Alcalde Francisco Santero	1	11	III	E5
Calle Alcalde Marciano Rivas	1	1	II	B4
Calle Alcalde Marciano Rivas	2	2	II	B4
Calle de Alemania	1	17	III	F6
Calle de Alemania	2	16	III	F6
Calle Alicante			I	E4

Literal de Vía	Numeración		Mapa	Hojas
	Desde	Hasta		
Calle Alicante	2	4	I	D4
Calle Alicante	5	63	I	E4
Calle Alicante	16	18	I	E4
Avda de los Almendros			II	C3
Avda de los Almendros			II	B4
Avda de los Almendros			I	E3
Avda de los Almendros			I	E4
Avda de los Almendros			I	E2
Avda de los Almendros	1	1	II	B4
Avda de los Almendros	2	14	II	C3
Avda de los Almendros	3	3	I	E3
Avda de los Almendros	60	86	II	D2
Avda de los Almendros	60	86	I	D6
Avda de los Almendros	176	196	I	E5
Avda de los Almendros	176	196	II	E1
Avda de los Almendros	200	276	I	E4
Avda de los Almendros	292	298	I	E3
Avda de los Almendros	300	300	I	E2
Paseo de los Almendros	2	4	I	E4
Calle de Almería	1	21	I	F4
Calle Almudena Grandes	1	27	III	D1
Calle Almudena Grandes	1	27	II	F6
Calle Almudena Grandes	2	24	II	F6
Calle Almudena Grandes	2	24	III	D1
Calle Aloe	1	41	II	E2
Calle Aloe	2	14	II	D3
Calle Aloe	22	58	II	E2
Calle Aloe	39	41	I	F6
Calle Aloe	58	58	I	F6
Calle Amapola	9	45	II	D4
Calle Ana María Matute			II	E5
Calle Ana María Matute			II	F6
Calle Ana María Matute	1	11	II	D5
Calle Ana María Matute	2	16	II	E5
Calle Ana María Matute	18	34	III	D1
Calle Ana María Matute	20	58	II	F6
Calle Ana María Matute	25	83	II	E5
Calle Ana María Matute	36	58	III	E1
Calle Ana María Matute	87	141	III	D1
Calle Ana María Matute	103	169	II	F6
Calle Ana María Matute	143	169	III	E1
Calle Ana Mariscal	1	1	II	H4
Calle Ana Mariscal	2	2	II	H4
Calle Anacleto Agente Secreto	1	31	II	F5
Calle Anacleto Agente Secreto	2	28	II	F5



Literal de Vía	Numeración		Mapa	Hojas
	Desde	Hasta		
Plaza de Andalucía			II	B2
Plaza de Andalucía			I	B6
Plaza de Andalucía	1	9	I	B6
Plaza de Andalucía	1	9	II	B2
Plaza de Andalucía	10	10	II	B2
Plaza de Andalucía	10	10	I	B6
Calle Ángel González			II	D5
Calle Ángel González	1	27	II	D5
Calle Ángel González	2	28	II	D5
Avda Ángel Saavedra			III	E1
Avda Ángel Saavedra			III	F1
Avda Ángel Saavedra			II	F5
Avda Ángel Saavedra			II	G5
Avda Ángel Saavedra			II	G6
Avda Ángel Saavedra	1	3	II	F5
Avda Ángel Saavedra	7	13	II	G5
Avda Ángel Saavedra	13	13	III	E1
Avda Ángel Saavedra	15	35	III	F1
Avda Ángel Saavedra	15	35	II	G6
Calle Antonio Gaudí	1	39	III	E4
Calle Antonio López	29	29	III	E3
Calle Antonio López	46	52	III	E3
Plaza de Antonio Machado	1	3	I	B6
Plaza de Antonio Machado	1	3	II	A2
Plaza de Antonio Machado	4	5	II	A2
Plaza de Antonio Machado	4	5	I	B6
Plaza de Antonio Machado	6	6	I	B6
Plaza de Antonio Machado	6	6	II	A2
Plaza de Antonio Machado	7	8	I	B6
Calle Antonio Muñoz Molina	1	1	III	E1
Calle Antonio Muñoz Molina	1	1	II	G6
Calle Antonio Muñoz Molina	15	18	II	G6
Calle Antonio Muñoz Molina	15	18	III	E1
Calle Antonio Muñoz Molina	19	19	II	G6
Calle Antonio Muñoz Molina	19	19	III	E1
Calle de Apolo	2	3	II	B4
Plaza de Aragón			II	B2
Plaza de Aragón			I	C6
Plaza de Aragón	1	6	II	B2
Plaza de Aragón	1	6	I	C6
Plaza Arándano			II	D4
Plaza Arándano	1	20	II	D4
Avda del Arco Iris			I	F3
Avda del Arco Iris	2	14	I	F3
Calle Areneros	2	18	III	E5



Literal de Vía	Numeración		Mapa	Hojas
	Desde	Hasta		
Calle Aristóteles	1	17	III	F1
Calle Aristóteles	3	17	II	H6
Calle del Arte	1	4	II	B3
Calle Astérix	1	19	II	G5
Calle Astérix	4	26	II	G5
Calle Astérix	69	91	II	G4
Calle Astérix	76	102	II	G4
Calle de los Astros			II	B3
Calle de los Astros	1	2	II	B3
Plaza de Asturias			II	B2
Plaza de Asturias	1	6	II	B2
Plaza de Asturias	1	6	I	B6
Plaza de Asturias	7	10	II	B2
Avda de Aurelio Álvarez			III	C3
Avda de Aurelio Álvarez			III	E2
Avda de Aurelio Álvarez	1	3	III	C3
Avda de Aurelio Álvarez	4	4	III	E2
Avda de Aurelio Álvarez	7	9	III	E2
Calle Aurelio Moya	2	16	III	F4
Calle del Avellano	43	49	II	G3
Calle de Ávila	1	37	I	G4
Calle de Ávila	2	28	I	G4
Calle del Ayuntamiento	4	5	III	F5
Calle del Azahar	1	61	II	D3
Calle del Azahar	2	28	II	D3
Calle Azalea	1	69	II	D4
Calle Azalea	2	24	II	D4
Calle Barcelona	1	43	I	E4
Calle Barcelona	2	86	I	E4
Calle Beatriz Galindo	4	10	III	C2
Calle las Beguinas	1	73	I	C4
Calle las Beguinas	2	54	I	C4
Plaza Beleño			II	D3
Plaza Beleño	1	20	II	D3
Calle de Bélgica			III	F5
Calle de Bélgica	1	15	III	F5
Calle del Berbiqui	1	27	III	B1
Calle del Berbiqui	2	26	III	B1
Calle Bernardo Atxaga	1	1	III	F1
Calle Bernardo Atxaga	2	2	III	F1
Calle de Bilbao	1	23	I	D4
Calle de Bilbao	2	14	I	D4
Calle de Bilbao	37	63	I	D5
Calle de Bilbao	37	63	II	D1
Calle de Bilbao	54	60	I	D4



Literal de Vía	Numeración		Mapa	Hojas
	Desde	Hasta		
Calle de Bilbao	70	138	I	D5
Calle de Bilbao	70	138	II	D1
Plaza de Blas de Otero			II	B2
Plaza de Blas de Otero			I	B6
Plaza de Blas de Otero	1	4	I	B6
Plaza de Blas de Otero	1	4	II	B2
Plaza de Blas de Otero	2	2	I	B6
Plaza de Blas de Otero	2	2	II	B2
Plaza de Blas de Otero	5	5	I	B6
Plaza de Blas de Otero	5	5	II	B2
Plaza de Blas de Otero	6	7	I	B6
Plaza de Blas de Otero	6	7	II	B2
Plaza de Blas Infante	1	1	I	A6
Plaza de Blas Infante	1	1	II	A2
Plaza de Blas Infante	2	3	I	A6
Plaza de Blas Infante	2	3	II	A2
Plaza de Blas Infante	4	9	I	A6
Plaza de Blas Infante	4	9	II	A2
Plaza de Blas Infante	7	7	I	A6
Plaza de Blas Infante	7	7	II	A2
Plaza de Blas Infante	10	12	I	A6
Plaza de Blas Infante	10	12	II	A2
Plaza de Blimea	1	10	II	B2
Calle de los Bohemios	1	43	I	D6
Calle de los Bohemios	2	44	I	D6
Calle de los Bohemios	21	43	II	C2
Calle de los Bohemios	22	44	II	C2
Calle Boros	1	13	II	C3
Calle Boros	2	4	II	C3
Calle Boros	10	20	II	D3
Calle Boros	29	51	II	D3
Calle el Botones Sacarino	1	11	II	F5
Calle de la Bujía	2	2	III	B1
Calle de la Bujía	2	10	II	D6
Calle de la Bujía	2	10	III	B1
Calle Cáceres			II	B1
Calle Cáceres	1	11	II	B1
Calle Cáceres	2	16	II	B1
Calle del Cactus			II	B3
Calle del Cactus	3	4	II	B3
Calle del Cactus	5	7	II	B3
Calle de Cádiz			I	F4
Calle de Cádiz	1	17	I	F4
Calle Camelia	1	55	II	D4
Calle Camelia	2	60	II	D4



Literal de Vía	Numeración		Mapa	Hojas
	Desde	Hasta		
Calle Camilo José Cela	1	31	II	G6
Calle Camilo José Cela	1	31	III	E1
Calle Camilo José Cela	2	2	II	G6
Avda Campillo de San Isidro			III	G5
Avda Campillo de San Isidro			III	G4
Avda Campillo de San Isidro	10	78	III	G5
Avda Campillo de San Isidro	63	97	III	G5
Avda Campillo de San Isidro	135	195	III	G4
Plaza de las Canarias			II	B2
Plaza de las Canarias	1	4	II	B2
Plaza Canela			II	D4
Plaza Canela	1	20	II	D4
Calle de la Cañada Real Galiana			I	B3
Calle de la Cañada Real Galiana	70	82	II	A2
Calle de la Cañada Real Galiana	70	82	I	A6
Calle de la Cañada Real Galiana	75	85	I	B3
Calle de la Cañada Real Galiana	90	90	II	A2
Calle de la Cañada Real Galiana	118	130	II	A1
Calle de la Cañada Real Galiana	118	130	I	B5
Calle de la Cañada Real Galiana	134	142	II	A1
Calle de la Cañada Real Galiana	134	142	I	B5
Plaza de la Cañada Real			I	A6
Plaza de la Cañada Real			II	A2
Plaza de la Cañada Real	1	3	I	A6
Plaza de la Cañada Real	1	3	II	A2
Plaza de la Cañada Real	4	7	I	A6
Plaza de la Cañada Real	4	7	II	A2
Plaza de la Cañada Real	8	8	II	A2
Plaza de la Cañada Real	8	8	I	A6
Calle Cañadas	32	50	I	F4
Calle Cañadas	33	37	I	F4
Paseo de Capa Negra	1	23	II	C4
Paseo de Capa Negra	2	4	II	C4
Calle Capitán Trueno	45	59	II	G4
Calle Capitán Trueno	50	100	II	G4
Calle Carlos Bousoño			II	F6
Calle Carlos Bousoño	1	23	III	D1
Calle Carlos Bousoño	1	23	II	F6
Calle Carmen Laforet	1	5	II	G5
Calle Carmen Laforet	2	16	II	G5
Calle Carmen Martín Gaité	1	27	II	E5
Calle Carmen Martín Gaité	2	28	II	E5
Calle Carmen Posadas	2	12	II	F5
Calle de las Casas Romanas	1	5	I	D6
Calle de las Casas Romanas	2	6	I	D6



Literal de Vía	Numeración		Mapa	Hojas
	Desde	Hasta		
Calle de los Castaños	1	27	II	D3
Calle de los Castaños	2	28	II	D3
Plaza de Castelao	1	1	II	A3
Plaza de Castelao	2	6	II	A3
Plaza de Castilla-La Mancha			I	B6
Plaza de Castilla-La Mancha			II	B2
Plaza de Castilla-La Mancha	1	8	II	B2
Plaza de Castilla-La Mancha	1	8	I	B6
Plaza de Castilla-La Mancha	9	10	II	B2
Plaza de Castilla-La Mancha	9	10	I	B6
Plaza de Castilla-León			I	B6
Plaza de Castilla-León			II	B2
Plaza de Castilla-León	1	9	II	B2
Plaza de Castilla-León	10	10	I	B6
Plaza de Castilla-León	10	10	II	B2
Calle Catalina San Martín	1	11	III	F3
Calle Catalina San Martín	2	2	III	F3
Calle Catalpas	1	23	II	D3
Calle Catalpas	2	26	II	D3
Plaza de Cataluña			I	B6
Plaza de Cataluña			II	B2
Plaza de Cataluña	1	1	I	B6
Plaza de Cataluña	1	1	II	B2
Plaza de Cataluña	2	10	I	B6
Plaza de Cataluña	2	10	II	B2
Avda Cerro del Telégrafo			II	E4
Calle de Cervantes	2	6	III	F5
Calle de César Manrique			II	C4
Calle de César Manrique	2	8	II	C4
Calle de César Manrique	13	21	II	D4
Calle de César Manrique	22	36	II	D4
Calle de César Manrique	29	57	II	D3
Calle de César Manrique	50	80	II	D3
Plaza de la Cigüeña			III	F5
Plaza de la Cigüeña	1	5	III	F5
Plaza de la Cigüeña	6	10	III	F5
Calle de la Cíjara	1	25	I	F4
Calle de la Cíjara	2	38	I	F4
Calle del Cisne			III	F5
Calle del Cisne	1	39	III	F5
Calle del Cisne	2	38	III	F5
Calle del Cisne	40	58	III	F6
Calle del Cisne	45	71	III	F6
Calle Clara Sánchez			II	F6
Plaza de Clarín			II	A3

Literal de Vía	Numeración		Mapa	Hojas
	Desde	Hasta		
Plaza de Clarín	1	5	II	A3
Plaza de Clarín	6	8	II	A3
Plaza de Clarín	9	9	II	A3
Calle del Clavel	11	12	II	B3
Calle del Clavo	1	1	III	B1
Calle del Clavo	2	24	III	B1
Calle del Colibrí	1	13	III	F5
Calle del Colibrí	2	24	III	F5
Plaza de la Constitución	1	3	II	B4
Plaza de la Constitución	4	4	II	B4
Calle de Córdoba	1	15	I	E4
Calle de Córdoba	2	22	I	E4
Calle de la Coruña	1	131	I	D5
Calle de la Coruña	2	70	I	D5
Calle de la Coruña	8	52	II	C1
Calle de la Coruña	15	51	II	D1
Calle de la Coruña	75	131	II	D1
Avda de Covibar			II	A2
Avda de Covibar			I	B6
Avda de Covibar			II	B2
Avda de Covibar			II	A3
Avda de Covibar	1	1	II	A2
Avda de Covibar	1	1	I	B6
Avda de Covibar	1	1	II	A3
Avda de Covibar	4	6	II	A2
Avda de Covibar	4	12	I	B6
Avda de Covibar	8	12	II	B2
Calle Crisol	1	3	II	C5
Calle Crisol	2	2	II	C5
Calle Cristina Iglesias			III	F3
Calle Cristina Iglesias	2	24	III	E4
Calle Cristina Iglesias	3	3	III	F3
Calle Cristina Iglesias	38	48	III	F3
Calle del Cristo de Rivas	1	27	III	F6
Calle del Cristo de Rivas	4	26	III	F6
Calle Cuenca			I	C5
Calle Cuenca			II	B1
Calle Cuenca	1	31	I	C5
Calle Cuenca	1	31	II	B1
Calle Cuenca	2	26	II	B1
Calle Cuenca	2	26	I	C5
Paseo de la Chopera			I	D6
Paseo de la Chopera			II	E1
Paseo de la Chopera			I	E5
Paseo de la Chopera			II	D2

Literal de Vía	Numeración		Mapa	Hojas
	Desde	Hasta		
Paseo de la Chopera	1	9	I	D6
Paseo de la Chopera	1	9	II	D2
Paseo de la Chopera	2	30	I	D6
Paseo de la Chopera	2	30	II	D2
Paseo de la Chopera	9	9	II	D2
Paseo de la Chopera	9	9	I	D6
Paseo de la Chopera	21	29	I	E5
Paseo de la Chopera	40	64	I	E5
Paseo de la Chopera	64	64	II	E1
Calle Dalia			II	E4
Calle Dalia	1	3	II	E4
Calle Dalia	2	2	II	E4
Calle Dámaso Alonso			II	E6
Calle Dámaso Alonso			III	C1
Calle Dámaso Alonso	1	7	III	C1
Calle Dámaso Alonso	1	7	II	E6
Avda de la Democracia			I	E2
Avda de la Democracia	9	9	I	E2
Avda del Deporte			I	B5
Avda del Deporte			II	B1
Avda del Deporte	1	1	II	B1
Avda del Deporte	1	1	I	B5
Calle de la Diana			II	B4
Calle de la Diana	1	6	II	B4
Calle de la Diana	10	10	II	B4
Calle Dinamarca	1	11	III	F6
Calle Dulce Chacón	4	18	I	C4
Calle Dulce Chacón	56	78	I	D4
Calle Dulce María Loynaz			II	E5
Calle Dulce María Loynaz	1	23	II	E5
Calle Dulce María Loynaz	2	24	II	E5
Calle Duratón	1	7	I	F5
Calle Duratón	1	7	II	F1
Calle Duratón	2	8	I	F5
Calle Duratón	2	8	II	F1
Calle Ecosistema	2	6	I	D2
Calle Eduardo Galeano	1	23	III	E2
Calle Eduardo Galeano	2	6	III	E2
Calle Eduardo Mendoza	1	3	III	E2
Calle Eduardo Mendoza	4	8	III	E2
Calle del Electrodo			II	B4
Calle del Electrodo			II	D6
Calle del Electrodo			III	B1
Calle del Electrodo	1	1	II	B4
Calle del Electrodo	2	6	II	B4



Literal de Vía	Numeración		Mapa	Hojas
	Desde	Hasta		
Calle del Electrodo	5	5	II	C5
Calle del Electrodo	20	48	II	C5
Calle del Electrodo	58	60	II	D6
Calle del Electrodo	58	60	III	B1
Calle del Electrodo	84	96	III	C2
Calle Emmanuel Kant	1	35	III	F1
Calle Emmanuel Kant	2	8	III	F1
Calle de la Encina Verde			II	E3
Calle de la Encina Verde	1	23	II	E3
Calle de la Encina Verde	2	28	II	E3
Calle Endrino	1	33	II	E3
Calle Endrino	2	40	II	E3
Calle del Enebro	1	13	II	E1
Calle del Enebro	2	14	II	E1
Calle del Enebro	2	22	I	F5
Calle del Enebro	5	41	I	F5
Calle del Enebro	19	41	II	F1
Calle del Enebro	20	22	II	F1
Calle de la Enseñanza			II	B3
Calle de la Enseñanza	2	5	II	B3
Calle del Eslabón	1	11	II	C5
Calle de España	1	39	III	F5
Calle de España	2	40	III	F5
Calle de los Eucaliptos			II	E3
Calle de los Eucaliptos	5	25	II	E3
Calle de los Eucaliptos	26	28	II	E3
Calle de los Eucaliptos	28	90	II	E3
Calle de los Eucaliptos	102	104	II	F3
Plaza de Europa			III	F5
Plaza de Europa	1	87	III	F5
Plaza de Europa	2	54	III	F5
Plaza de Euskadi			I	B6
Plaza de Euskadi			II	B2
Plaza de Euskadi	1	2	II	B2
Plaza de Euskadi	1	2	I	B6
Plaza de Euskadi	3	10	I	B6
Plaza de Euskadi	3	10	II	B2
Plaza de Extremadura			II	B2
Plaza de Extremadura			I	B6
Plaza de Extremadura	1	10	II	B2
Plaza de Extremadura	1	10	I	B6
Calle Federica Montseny			III	F4
Calle Federica Montseny	1	3	III	F4
Plaza de Federico García Lorca			II	A2
Plaza de Federico García Lorca			I	B6

Literal de Vía	Numeración		Mapa	Hojas
	Desde	Hasta		
Plaza de Federico García Lorca			II	B2
Plaza de Federico García Lorca	1	1	II	B2
Plaza de Federico García Lorca	1	1	I	B6
Plaza de Federico García Lorca	2	5	II	A2
Plaza de Federico García Lorca	2	5	I	B6
Plaza de Federico García Lorca	6	8	II	A2
Plaza de Federico García Lorca	6	8	I	B6
Plaza de Federico García Lorca	9	10	I	B6
Calle Félix Grande	2	24	II	F5
Calle Fernando de los Ríos	1	15	III	F4
Calle Fernando Trueba			II	H5
Calle Fernando Trueba			II	H4
Calle Fernando Trueba	1	1	II	G5
Calle Fernando Trueba	2	4	II	G5
Calle Fernando Trueba	6	6	II	H5
Calle Fernando Trueba	41	103	II	H4
Paseo Ferrocarril			II	B2
Paseo Ferrocarril			I	B6
Paseo Ferrocarril	2	2	II	B2
Calle Finlandia	1	15	III	F6
Calle Finlandia	2	16	III	F6
Calle de las Flores	1	1	II	B4
Calle de las Flores	2	2	II	B4
Calle de la Fragua	1	27	III	B1
Calle de la Fragua	2	28	III	B1
Avda Francia			III	F5
Avda Francia	1	15	III	F5
Avda Francia	2	62	III	F5
Calle Francisco Brines			II	E5
Calle Francisco Brines	1	23	II	E5
Calle Francisco Brines	2	28	II	E5
Avda Francisco de Quevedo			II	E6
Avda Francisco de Quevedo	17	25	II	E6
Calle Francisco Umbral	2	4	II	D5
Calle de la Fresadora	1	15	II	C5
Calle de la Fresadora	2	34	II	C5
Calle Fresno	16	70	I	E6
Calle Fresno	26	70	II	E2
Calle Fresno	29	75	I	E6
Calle Fresno	45	75	II	E2
Calle Frida Kahlo	1	3	III	F3
Calle Frida Kahlo	2	12	III	F3
Calle de la Fundación			III	C1
Calle de la Fundación			II	B4
Calle de la Fundación			II	D6

Literal de Vía	Numeración		Mapa	Hojas
	Desde	Hasta		
Calle de la Fundición	1	1	II	B4
Calle de la Fundición	1	11	II	C4
Calle de la Fundición	16	22	III	C1
Calle de la Fundición	20	22	II	E6
Calle de la Fundición	27	43	II	C5
Calle de la Fundición	79	83	III	B1
Calle de la Fundición	85	93	II	D6
Calle de la Fundición	91	125	III	C1
Calle de la Fundición	99	125	II	E6
Plaza de Gabriel Celaya	1	2	II	A3
Plaza de Gabriel Celaya	3	7	II	A3
Calle Gabriela Mistral	1	1	I	E3
Calle Gabriela Mistral	2	2	I	E3
Plaza de Galicia			II	B2
Plaza de Galicia			I	B6
Plaza de Galicia	1	10	II	B2
Plaza de Galicia	1	10	I	B6
Calle de Garajonay			I	F5
Calle de Garajonay			II	E1
Calle de Garajonay	1	23	II	E1
Calle de Garajonay	1	23	I	F5
Calle de Garajonay	2	12	II	E1
Calle de Garajonay	2	12	I	F5
Calle de los Gavilanes			I	D6
Calle de los Gavilanes	2	16	I	D6
Calle de los Gavilanes	2	16	II	C2
Calle de la Gaviota	24	58	III	F6
Calle Geranio	1	35	II	E4
Calle Geranio	2	36	II	E4
Ronda de Gijón			I	D4
Ronda de Gijón			I	C4
Ronda de Gijón	21	57	I	C4
Ronda de Gijón	42	110	I	C4
Ronda de Gijón	81	95	I	D4
Ronda de Gijón	174	188	I	D4
Ronda de Gloria Fuertes			II	D5
Ronda de Gloria Fuertes	2	2	III	C1
Ronda de Gloria Fuertes	2	10	II	D5
Calle de la Golondrina	1	9	III	F5
Calle de la Golondrina	2	10	III	F5
Calle Goya	1	19	III	E4
Calle Goya	21	21	III	E3
Calle de Granada	2	22	I	F4
Calle Granado	1	21	I	F6
Calle Granado	1	21	II	E2



Literal de Vía	Numeración		Mapa	Hojas
	Desde	Hasta		
Calle Granado	2	34	II	E2
Calle Granado	2	34	I	F6
Calle Granado	29	29	I	F5
Calle Granado	54	62	I	F5
Calle de Grecia	14	24	III	G6
Calle de Grecia	41	101	III	G6
Calle Gredos	1	21	I	F5
Calle Gredos	2	8	I	F5
Calle Gredos	6	8	II	F1
Calle Gredos	11	21	II	F1
Calle Griselda Pascual			I	C3
Calle Griselda Pascual	6	8	I	C3
Calle del Grupo Escolar	1	1	III	F5
Calle del Grupo Escolar	4	6	III	F5
Calle Guadalajara	1	17	I	G4
Calle Guadalajara	2	36	I	G4
Calle Guillermina Medrano	1	45	I	B4
Calle Guillermina Medrano	2	38	I	B4
Calle Hatshepsut			I	B4
Calle Hatshepsut			I	C4
Calle Hatshepsut	1	21	I	B4
Calle Hatshepsut	4	26	I	C4
Calle Hatshepsut	47	75	I	C4
Calle Haya	1	33	II	F4
Calle Haya	2	34	II	F4
Calle de la Hiedra	9	9	II	B3
Calle Hierbabuena	1	17	II	E3
Calle Hierbabuena	2	20	II	E3
Calle de Holanda	1	9	III	F5
Calle de Holanda	2	12	III	F5
Calle de Holanda	21	63	III	F4
Calle de Holanda	26	32	III	F4
Calle de Huelva	1	13	I	F4
Calle de Huelva	2	16	I	F4
Calle Idéfix	1	15	II	G5
Calle Idéfix	2	12	II	G5
Calle de la Igualdad	1	1	II	B3
Calle Industria			II	B4
Calle Industria	1	3	II	B4
Avda de la Integración			II	C2
Avda de la Integración			I	C6
Avda de la Integración	16	16	II	C2
Avda de la Integración	16	16	I	C6
Calle de Irlanda			III	G6
Calle de Irlanda	2	14	III	F6

Literal de Vía	Numeración		Mapa	Hojas
	Desde	Hasta		
Calle de Irlanda	20	28	III	G6
Calle Isadora Duncan	1	1	I	E3
Calle de Italia			III	F4
Calle de Italia	17	27	III	F4
Calle de Italia	18	28	III	F4
Calle J Manuel Caballero Bonald			II	G6
Calle J Manuel Caballero Bonald			III	E1
Calle J Manuel Caballero Bonald	1	51	III	E1
Calle J Manuel Caballero Bonald	1	51	II	G6
Calle J Manuel Caballero Bonald	2	4	II	G6
Calle J Manuel Caballero Bonald	6	6	III	E2
Calle el Jabato	49	107	II	H4
Calle el Jabato	50	86	II	H4
Calle de Jaén	1	11	I	F4
Calle de Jaén	2	24	I	F4
Plaza Jara			II	E4
Plaza Jara	1	22	II	E4
Calle Javier Marías			II	G5
Calle Javier Marías			II	F5
Calle Javier Marías	2	30	II	F5
Calle Javier Marías	11	21	II	G5
Calle del Jazmín	1	35	I	C6
Calle del Jazmín	1	35	II	C2
Calle del Jazmín	2	28	I	C6
Calle del Jazmín	2	28	II	C2
Calle del Jazmín	106	108	I	D5
Calle del Jazmín	106	108	II	D1
Calle del Jazmín	135	167	II	D1
Calle del Jazmín	135	167	I	D5
Plaza de Joan Miró	1	1	II	A3
Plaza de Joan Miró	2	3	II	A3
Plaza de Joan Miró	4	4	II	A3
Plaza de Joan Miró	5	6	II	A3
Plaza de Joan Miró	7	7	II	A3
Calle Joaquín Sorolla	19	29	III	B1
Calle Joaquín Sorolla	19	53	II	D6
Calle Joaquín Sorolla	24	34	III	B1
Calle Joaquín Sorolla	24	62	II	D6
Calle Joaquín Sorolla	55	103	III	C1
Calle Joaquín Sorolla	64	120	III	C1
Plaza de José Celestino Mutis	2	24	II	E4
Calle José García Nieto	1	19	II	F6
Calle José García Nieto	2	20	II	F6
Avda de José Hierro			III	D2
Avda de José Hierro			II	F6

Literal de Vía	Numeración		Mapa	Hojas
	Desde	Hasta		
Avda de José Hierro			II	D4
Avda de José Hierro			II	D5
Avda de José Hierro			III	D1
Avda de José Hierro			II	E6
Avda de José Hierro	5	59	II	D4
Avda de José Hierro	28	30	II	D4
Avda de José Hierro	34	36	II	D5
Avda de José Hierro	50	60	II	E5
Avda de José Hierro	50	80	III	C1
Avda de José Hierro	74	86	II	E6
Avda de José Hierro	86	90	III	D1
Avda de José Hierro	88	90	II	F6
Avda de José Hierro	92	92	III	D2
Calle José Isbert			II	H5
Calle José Isbert			II	H4
Calle José Isbert	4	42	II	H4
Calle José Luis Sampedro	1	43	III	C1
Calle José Luis Sampedro	2	16	III	C1
Calle José Luis Sampedro	10	16	II	E6
Calle José Luis Sampedro	25	43	II	E6
Calle José María Rodero			II	G5
Calle José María Rodero	1	7	II	G5
Calle de José Saramago			II	E4
Calle de José Saramago			II	D4
Calle de José Saramago			II	D5
Calle de José Saramago	1	1	II	D5
Calle de José Saramago	1	13	II	D4
Calle de José Saramago	4	4	II	E4
Calle de José Saramago	27	53	II	E4
Calle Josefina Aldecoa	6	6	II	G5
Calle Josefina Aldecoa	9	11	II	G5
Calle Jovellanos			II	F5
Calle Jovellanos			III	D1
Calle Jovellanos	1	1	III	D1
Calle Jovellanos	28	42	II	F5
Calle Jovellanos	55	63	II	G4
Calle Jovellanos	80	80	II	F4
Calle Juan Antonio Bardem	4	4	II	G4
Calle Juan Antonio Bardem	25	43	II	G4
Calle Juan Carlos Onetti	1	19	II	F6
Calle Juan de la Cierva			III	D3
Calle Juan Echanove			II	H4
Calle Juan Echanove	1	1	II	H4
Calle Juan Echanove	4	4	II	H4
Calle Juan Genovés	2	20	III	E4



Literal de Vía	Numeración		Mapa	Hojas
	Desde	Hasta		
Calle Juan Gris			III	E3
Calle Juan Gris	1	1	III	E3
Calle Juan Gris	2	24	III	E3
Calle Juan José Millás	1	31	III	E1
Calle Juan José Millás	1	33	II	G6
Calle Juan José Millás	2	2	III	E1
Calle Juan José Millás	2	4	II	G6
Calle de Juan Ramón Jiménez	1	27	II	C2
Calle de Juan Ramón Jiménez	2	32	II	C2
Calle Juana Doña			I	C4
Calle Juana Doña	1	3	I	C4
Calle Juana Francés	2	2	III	B2
Calle de Junkal			II	C3
Calle de Junkal			II	C4
Calle de Junkal	1	11	II	C3
Calle de Junkal	2	2	II	C3
Calle de Junkal	4	4	II	C4
Calle de la Justicia	6	9	II	B3
Calle Lago Bañolas	1	19	III	G5
Calle Lago Bañolas	2	4	III	G5
Calle Lago Constanza			III	G5
Calle Lago Constanza	63	97	III	G5
Calle Lago Constanza	64	124	III	G5
Calle Lago Constanza	164	224	III	F4
Calle Lago Enol	2	6	III	G5
Calle Lago Eyre	1	25	III	G5
Calle Lago Eyre	2	26	III	G5
Calle Lago Garda			III	G5
Calle Lago Garda	1	1	III	G5
Calle Lago Garda	2	10	III	G5
Calle Lago Michigan	63	97	III	G5
Calle Lago Michigan	64	96	III	G5
Calle Lago Ontario	1	25	III	G5
Calle Lago Ontario	2	26	III	G5
Calle Lago Victoria	1	49	III	G5
Calle Laguna Negra	1	15	III	G5
Calle Laguna Negra	2	16	III	G5
Plaza de León Felipe			I	B6
Plaza de León Felipe			II	B1
Plaza de León Felipe	1	1	I	B6
Plaza de León Felipe	2	3	I	B5
Plaza de León Felipe	2	3	II	B1
Plaza de León Felipe	4	7	II	B1
Avda de Levante			III	E2
Avda de Levante			III	G5

Literal de Vía	Numeración		Mapa	Hojas
	Desde	Hasta		
Avda de Levante			III	F4
Avda de Levante			III	F3
Avda de Levante			III	G6
Avda de Levante	1	21	III	G6
Avda de Levante	2	22	III	G6
Avda de Levante	63	97	III	G5
Avda de Levante	64	124	III	G5
Avda de Levante	141	181	III	F4
Avda de Levante	158	210	III	F4
Avda de Levante	183	185	III	F3
Avda de Levante	187	187	III	E2
Avda de Levante	232	234	III	F3
Avda de Levante	236	240	III	E2
Calle Libertad	9	17	II	C2
Calle Lirio	1	59	II	D4
Calle Lirio	2	56	II	D4
Calle Logroño	1	43	II	B1
Calle Logroño	2	36	II	B1
Calle Logroño	25	43	I	C5
Calle Logroño	26	36	I	C5
Plaza de Luis Buñuel			II	A2
Plaza de Luis Buñuel			I	A6
Plaza de Luis Buñuel	1	2	II	A2
Plaza de Luis Buñuel	1	2	I	A6
Plaza de Luis Buñuel	3	7	I	A6
Plaza de Luis Buñuel	3	7	II	A2
Calle Luis García Berlanga			II	G4
Calle Luis García Berlanga	1	1	II	G5
Calle Luis García Berlanga	2	22	II	G5
Calle Luis García Berlanga	7	17	II	G4
Calle Luis García Berlanga	66	94	II	G4
Calle Luis Mateo Díez	1	61	II	G6
Calle Luis Mateo Díez	39	61	III	F1
Calle de Luxemburgo	1	27	III	F4
Calle de Luxemburgo	2	10	III	E4
Calle de Luxemburgo	18	28	III	F4
Calle Madres de la Plaza de May			I	C3
Calle Madres de la Plaza de May	2	2	I	D3
Calle Madres de la Plaza de May	6	10	I	C3
Plaza de Madrid			II	B2
Plaza de Madrid			I	C6
Plaza de Madrid	1	5	I	C6
Plaza de Madrid	1	5	II	B2
Plaza de Madrid	6	10	I	C6
Plaza de Madrid	6	10	II	B2

Literal de Vía	Numeración		Mapa	Hojas
	Desde	Hasta		
Plaza de Madrid	11	11	II	B2
Plaza de Madrid	11	11	I	C6
Calle de la Magnolia	1	9	II	E1
Calle de la Magnolia	1	9	I	F5
Calle de la Magnolia	2	8	II	E1
Calle Málaga	1	25	I	F4
Calle Málaga	2	34	I	F4
Plaza Malva			II	E4
Plaza Malva	1	20	II	E4
Calle Manuel Azaña	1	35	III	F4
Calle Manuel Azaña	2	14	III	F4
Calle Manuel Azaña	22	22	III	F2
Calle Manuel Azaña	109	115	III	F3
Calle de Manuel de Falla	29	35	II	C1
Calle de Manuel de Falla	29	35	I	C5
Calle de Manuel de Falla	30	34	I	C5
Calle de Manuel de Falla	30	34	II	C1
Calle Manuel Vázquez Montalbán	1	27	III	E1
Calle Manuel Vázquez Montalbán	2	56	III	E1
Calle Manuel Vázquez Montalbán	15	29	II	G6
Calle Manuel Vázquez Montalbán	30	58	II	G6
Calle Manuela Malasaña			I	C3
Calle Manuela Malasaña	1	3	I	D3
Calle Manuela Malasaña	9	9	I	C3
Calle del Manzano	1	75	II	F4
Calle del Manzano	85	91	II	F3
Calle Mar Mediterráneo			I	D2
Calle Mar Mediterráneo	2	8	I	D2
Calle de Marcial Lalanda			III	F6
Calle de Marcial Lalanda	1	65	III	F5
Calle de Marcial Lalanda	2	14	III	F5
Calle de Marcial Lalanda	16	16	III	F6
Calle de Marcial Lalanda	77	129	III	F6
Plaza Margarita			II	D3
Plaza Margarita	1	22	II	D3
Calle Marguerite Duras	1	9	I	E3
Calle Marguerite Duras	2	6	I	E3
Calle María Guerrero			II	G5
Calle María Guerrero	1	9	II	G5
Calle María Moliner			I	C3
Calle María Moliner	6	8	I	C3
Calle María Moliner	7	9	I	C3
Calle María Montessori	2	2	III	C4
Calle María Montessori	3	3	III	D3
Calle María Zambrano			II	D5



Literal de Vía	Numeración		Mapa	Hojas
	Desde	Hasta		
Calle María Zambrano	1	1	II	D5
Calle María Zambrano	2	28	II	D5
Calle Mariana Pineda			I	B4
Calle Mariana Pineda	2	44	I	B4
Calle Mariano Fortuny	1	3	III	C2
Calle Mariano Fortuny	4	4	II	E6
Calle Mariano Fortuny	5	5	II	E6
Calle Mario Vargas Llosa			II	E5
Calle Mario Vargas Llosa	2	24	II	E5
Calle del Martillo	1	33	II	C5
Calle del Martillo	2	36	II	C5
Calle Mary Shelley	2	10	I	E3
Calle Miguel Barceló			III	E4
Calle Miguel Barceló			III	F4
Calle Miguel Barceló	2	20	III	E4
Calle Miguel Barceló	34	48	III	F4
Calle Miguel Delibes	1	27	III	D1
Calle Miguel Delibes	2	28	III	D1
Calle Miguel Gila			III	E1
Calle Miguel Gila			II	G5
Calle Miguel Gila	2	4	III	E1
Calle Miguel Gila	4	4	II	G5
Avda de Miguel Hernández			II	B3
Avda de Miguel Hernández	3	3	II	B3
Plaza de Miguel Hernández			I	B6
Plaza de Miguel Hernández			II	B2
Plaza de Miguel Hernández	1	1	II	B2
Plaza de Miguel Hernández	1	1	I	B6
Plaza de Miguel Hernández	2	4	I	B6
Plaza de Miguel Hernández	3	5	II	B1
Plaza de Miguel Hernández	3	5	I	B5
Plaza de Miguel Hernández	6	6	II	B1
Plaza de Miguel Hernández	6	6	I	B5
Plaza de Miguel Hernández	7	7	I	B6
Plaza de Miguel Hernández	7	7	II	B2
Calle de Minerva			II	B4
Calle de Minerva	1	1	II	B4
Calle Mirador			III	H6
Calle Mirador	1	13	III	F6
Calle Miralrío			III	G5
Calle Miralrío			III	F6
Calle Miralrío	2	8	III	F6
Calle Miralrío	13	19	III	F6
Calle Miralrío	18	32	III	F5
Calle Miralrío	27	35	III	F6

Literal de Vía	Numeración		Mapa	Hojas
	Desde	Hasta		
Calle Miralrío	34	52	III	G5
Calle Miralrío	47	83	III	F5
Calle Miralrío	109	113	III	G5
Calle Mónaco	1	11	III	F5
Calle Mónaco	2	12	III	F5
Plaza del Monte Ciruelo	1	8	II	B3
Calle Montserrat Roig	1	23	II	F6
Calle Montserrat Roig	1	23	III	D1
Calle Montserrat Roig	2	24	II	F6
Calle Montserrat Roig	2	24	III	D1
Calle las Moreras	1	33	II	E3
Calle las Moreras	2	24	II	E3
Plaza del Moro Almanzor	1	1	II	B3
Plaza del Moro Almanzor	1	12	II	B3
Calle Mortadelo y Filemón	1	33	II	H4
Calle Mortadelo y Filemón	2	32	II	H4
Calle Mortadelo y Filemón	54	72	II	H3
Calle Mortadelo y Filemón	69	103	II	H3
Plaza del Musgo			II	E5
Plaza del Musgo	1	22	II	E5
Calle de la Música			II	B3
Calle de la Música	1	5	II	B3
Calle de la Música	5	7	II	B3
Calle de la Música	6	6	II	B3
Calle de la Música	7	7	II	B3
Calle de la Música	7	9	II	B3
Avda de las Naciones	1	11	III	F5
Avda de las Naciones	14	28	III	F4
Avda de las Naciones	25	39	III	F4
Avda de las Naciones	41	59	III	E4
Avda de las Naciones	44	68	III	E4
Plaza Naranja de Bulnes			II	B3
Plaza Naranja de Bulnes	1	16	II	B3
Calle de los Naranjos	1	3	I	D6
Calle de los Naranjos	1	3	II	D2
Calle de los Naranjos	2	10	I	D6
Calle de los Naranjos	2	10	II	D2
Calle de los Naranjos	40	50	II	E2
Calle de los Naranjos	40	50	I	E6
Calle de los Naranjos	49	71	I	E6
Calle de los Naranjos	49	71	II	E2
Calle Nenúfar	10	10	II	B3
Calle de los Nibelungos			II	C2
Calle de los Nibelungos	2	60	II	C2
Calle de los Nibelungos	36	60	I	D6

Literal de Vía	Numeración		Mapa	Hojas
	Desde	Hasta		
Calle de los Nogales	1	31	II	D2
Calle de los Nogales	2	44	II	D2
Calle de Noruega			III	F5
Calle de Noruega	1	1	III	F5
Calle de Noruega	2	20	III	F5
Calle Obélix	3	25	II	G5
Calle Obélix	4	14	II	G5
Calle Obélix	75	103	II	G4
Calle Océano Antártico	1	3	I	E3
Calle Océano Atlántico	4	4	I	D2
Calle Océano Atlántico	5	21	I	D2
Calle Océano Pacífico	2	2	I	E3
Avda Ocho de Marzo	2	4	I	E3
Calle del Olivo	1	1	II	E3
Calle del Olivo	1	47	II	E3
Calle del Olivo	2	34	II	E3
Calle de la Ópera	1	45	I	D6
Calle de la Ópera	1	45	II	D2
Calle de la Ópera	2	32	II	D2
Calle de la Ópera	2	32	I	D6
Calle Ordesa	2	8	II	F1
Calle Ordesa	2	20	I	F5
Calle Ordesa	7	9	I	F4
Calle del Orégano	1	39	II	F5
Calle del Orégano	2	38	II	F5
Calle de Orfeo	7	11	II	B4
Calle de la Osa Mayor	5	6	II	B3
Calle de la Osa Menor	7	7	II	B3
Ronda de Oviedo	1	99	II	B1
Ronda de Oviedo	1	99	I	B5
Ronda de Oviedo	2	44	II	B1
Ronda de Oviedo	2	44	I	B5
Avda de Pablo Iglesias			III	D1
Avda de Pablo Iglesias			II	D4
Avda de Pablo Iglesias			II	F6
Avda de Pablo Iglesias			II	D3
Avda de Pablo Iglesias			II	E5
Avda de Pablo Iglesias			II	F5
Avda de Pablo Iglesias			II	G6
Avda de Pablo Iglesias			III	E2
Avda de Pablo Iglesias			III	E1
Avda de Pablo Iglesias	1	3	II	D3
Avda de Pablo Iglesias	6	60	II	D4
Avda de Pablo Iglesias	25	39	II	D4
Avda de Pablo Iglesias	39	63	II	D4

Literal de Vía	Numeración		Mapa	Hojas
	Desde	Hasta		
Avda de Pablo Iglesias	64	76	II	E5
Avda de Pablo Iglesias	79	79	II	F5
Avda de Pablo Iglesias	79	81	III	D1
Avda de Pablo Iglesias	80	80	III	D1
Avda de Pablo Iglesias	82	82	III	E1
Avda de Pablo Iglesias	83	85	II	F6
Avda de Pablo Iglesias	84	84	II	G6
Avda de Pablo Iglesias	85	87	III	E1
Avda de Pablo Iglesias	87	87	II	G6
Avda de Pablo Iglesias	89	91	III	E2
Plaza de Pablo Neruda			II	B1
Plaza de Pablo Neruda			I	B5
Plaza de Pablo Neruda	1	1	I	B5
Plaza de Pablo Neruda	1	1	II	B1
Plaza de Pablo Neruda	2	5	I	B5
Plaza de Pablo Neruda	2	5	II	B1
Plaza de Pablo Picasso			I	B6
Plaza de Pablo Picasso			II	B2
Plaza de Pablo Picasso	1	7	II	B2
Plaza de Pablo Picasso	1	7	I	B6
Calle Paco Rabal			III	E2
Calle Paco Rabal	1	1	III	E2
Calle Paco Rabal	2	8	III	E2
Calle Padre Ellacuría	2	28	III	F4
Calle de Palencia	1	13	I	G4
Calle de Palencia	2	16	I	G4
Calle Pamela O`Malley	2	2	I	E2
Calle Pamplona			II	B1
Calle Pamplona			I	B5
Calle Pamplona	1	15	II	B1
Calle Pamplona	1	15	I	B5
Calle Panoramix	1	21	II	G5
Ronda Parque Bellavista			II	F4
Ronda Parque Bellavista	2	6	II	F4
Avda Parque de Asturias			II	B2
Avda Parque de Asturias	1	1	II	B2
Calle del Parque	6	12	III	F5
Cmno de la Partija			I	B5
Cmno de la Partija			II	B1
Cmno de la Partija	1	1	II	B1
Cmno de la Partija	1	1	I	B5
Plaza de Pau Casals			I	B6
Plaza de Pau Casals	1	8	I	B6
Calle de la Paz	4	4	III	F5
Calle de la Paz	7	19	III	F5

Literal de Vía	Numeración		Mapa	Hojas
	Desde	Hasta		
Calle Pepe Gotera y Otilio	1	23	II	G5
Calle Pepe Gotera y Otilio	2	22	II	G5
Calle Petunia	1	1	II	E4
Calle Petunia	25	27	II	F5
Calle de los Picos de Europa	1	13	I	F5
Calle de los Picos de Europa	1	13	II	F1
Calle de los Picos de Europa	2	40	I	F5
Calle de los Picos de Europa	2	40	II	F1
Calle de los Picos de Europa	43	43	I	F4
Calle de los Picos de Europa	74	78	I	F4
Calle de los Picos de Urbión			I	F4
Calle de los Picos de Urbión	1	25	I	E4
Calle de los Picos de Urbión	2	30	I	F4
Calle de los Picos de Urbión	29	107	I	F4
Calle Pilar Bardem			II	H4
Calle Pilar Bardem	1	31	II	H4
Calle Pilar Bardem	2	8	II	H4
Calle Pilar Bardem	28	48	II	H3
Calle Pilar Bardem	51	69	II	H3
Calle Pilar Bardem	82	100	I	H6
Calle Pilar Bardem	88	100	II	G2
Avda Pilar Miró			II	G5
Avda Pilar Miró			II	G4
Avda Pilar Miró			II	G3
Avda Pilar Miró	1	1	II	G5
Avda Pilar Miró	4	4	II	G5
Avda Pilar Miró	53	55	II	G4
Avda Pilar Miró	60	80	II	G4
Avda Pilar Miró	114	142	II	G3
Calle de los Pinos	1	31	II	E2
Calle de los Pinos	2	44	II	E2
Plaza de los Pirineos	1	3	I	C6
Plaza de los Pirineos	1	3	II	B2
Plaza de los Pirineos	2	2	II	B2
Plaza de los Pirineos	7	8	I	C6
Plaza de los Pirineos	9	10	I	C6
Plaza de los Pirineos	9	10	II	B2
Plaza de los Pirineos	11	13	I	C6
Calle de la Pluma	1	9	II	C3
Calle de Portugal	1	3	III	E5
Calle de Portugal	11	27	III	F4
Calle de la Prensa	2	10	II	B3
Calle Primavera	1	37	II	E5
Calle Primavera	2	24	II	E5
Calle Profesor Bacterio	1	33	III	E1

Literal de Vía	Numeración		Mapa	Hojas
	Desde	Hasta		
Calle Profesor Bacterio	2	32	III	E1
Paseo de las Provincias			I	E4
Paseo de las Provincias			I	F4
Paseo de las Provincias	2	38	I	F4
Paseo de las Provincias	5	7	I	E4
Calle de la Radio	7	7	II	C3
Plaza de Rafael Alberti			I	B6
Plaza de Rafael Alberti			II	A2
Plaza de Rafael Alberti	1	7	I	B6
Plaza de Rafael Alberti	1	7	II	A2
Plaza de Rafael Alberti	2	4	II	A2
Plaza de Rafael Alberti	2	4	I	B6
Plaza de Rafael Alberti	8	9	I	B6
Plaza de Rafael Alberti	8	9	II	A2
Calle Rafael Canogar	2	2	III	E3
Avda Ramón y Cajal			II	E3
Avda Ramón y Cajal	1	1	II	E3
Avda Ramón y Cajal	1	17	II	E3
Plaza de la Regenta	1	3	II	A3
Plaza de la Regenta	4	5	II	A2
Plaza de la Regenta	6	6	II	A2
Plaza de la Regenta	7	9	II	A3
Calle del Río Alberche	1	3	I	E5
Calle del Río Alberche	1	3	II	E1
Calle del Río Alberche	2	4	II	E1
Calle del Río Alberche	2	8	I	E5
Calle del Río Amazonas			I	E2
Calle del Río Amazonas	7	7	I	E2
Calle del Río Guadarrama	1	23	I	E5
Calle del Río Guadarrama	2	16	I	E5
Calle del Río Guadarrama	10	16	II	E1
Calle del Río Guadarrama	13	23	II	E1
Calle del Río Henares	1	21	I	E5
Calle del Río Henares	1	21	II	E1
Calle del Río Henares	2	32	I	E5
Calle del Río Henares	2	32	II	E1
Calle del Río Jarama	1	9	II	E2
Calle del Río Jarama	1	9	I	E6
Calle del Río Jarama	2	20	II	E2
Calle del Río Jarama	2	20	I	E6
Calle del Río Jarama	22	40	I	E5
Calle del Río Jarama	25	55	I	E5
Calle del Río Jarama	26	40	II	D1
Calle del Río Jarama	29	55	II	D1
Calle Río Lobos	1	25	I	F5



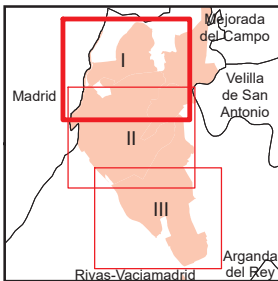
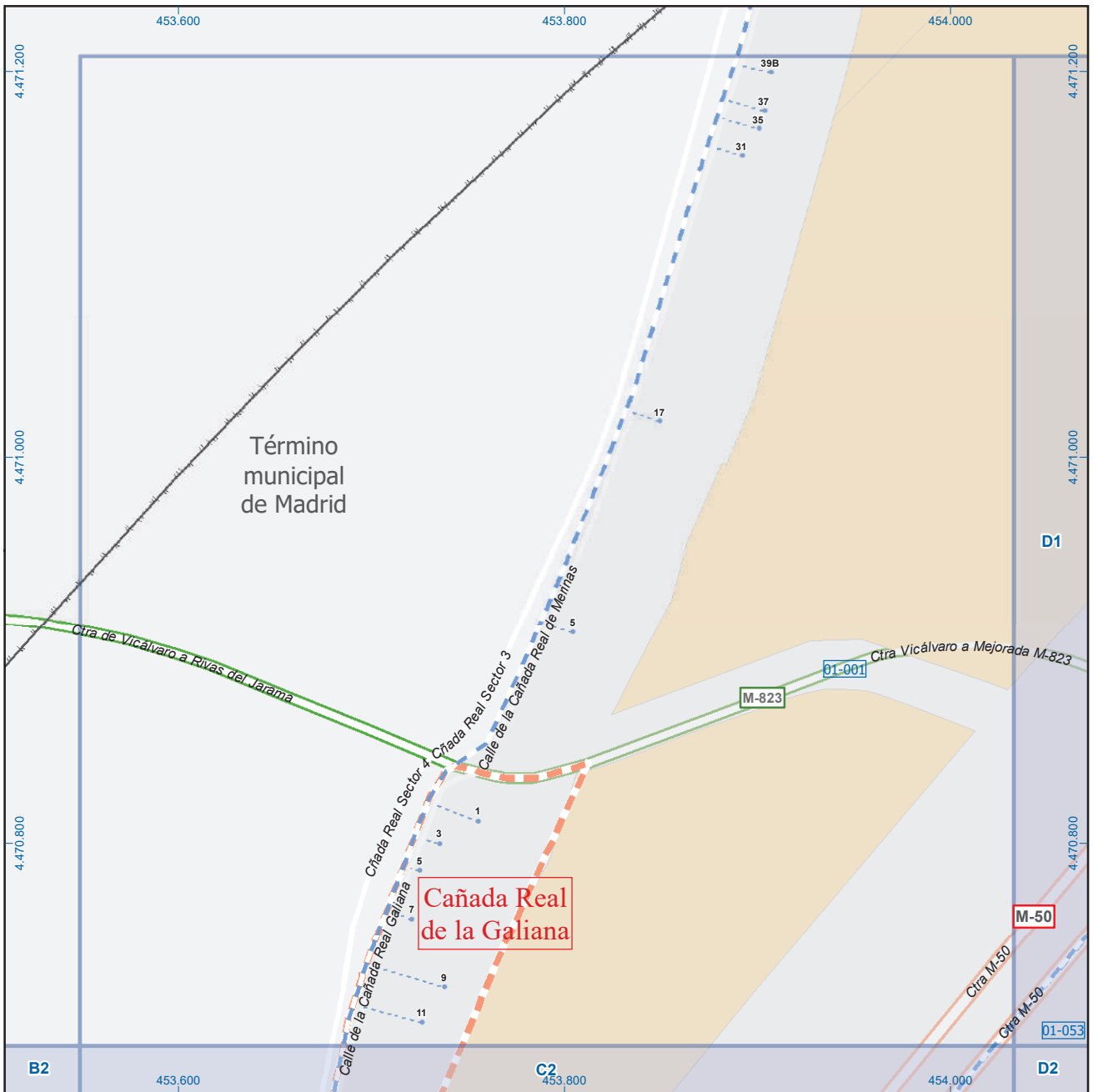
Literal de Vía	Numeración		Mapa	Hojas
	Desde	Hasta		
Calle Río Lobos	1	25	II	F1
Calle Río Lobos	2	24	I	F5
Calle Río Lobos	2	24	II	F1
Calle del Río Manzanares	10	32	II	D1
Calle del Río Manzanares	29	65	II	D1
Calle del Río Tajuña	1	27	I	E5
Calle del Río Tajuña	1	27	II	E1
Calle del Río Tajuña	2	52	I	E5
Calle del Río Tajuña	2	52	II	E1
Calle Robledal	98	100	II	G3
Calle de los Robles	1	23	I	E6
Calle de los Robles	2	20	I	E6
Calle del Rododendro	95	95	II	F1
Calle del Rododendro	95	95	I	F5
Plaza Romero			II	F5
Plaza Romero	1	20	II	F5
Calle Rompetechos	1	23	II	F5
Calle Rompetechos	2	24	II	F5
Calle Rosa María Sardá			II	H4
Calle Rosa María Sardá	1	3	II	H4
Calle Rosa Montero	1	5	III	D1
Calle Rosa Montero	1	41	II	F5
Calle Rosa Montero	2	2	III	D1
Calle Rosa Montero	2	38	II	F5
Calle de la Rosa	2	4	II	B4
Calle Rosario Sánchez Mora	39	67	I	C4
Calle Rosario Sánchez Mora	48	76	I	C4
Calle Rue del Percebe	38	72	II	G3
Calle Rue del Percebe	43	89	II	G3
Calle del Ruiseñor			III	F5
Calle del Ruiseñor	1	19	III	F5
Calle del Ruiseñor	2	14	III	F5
Calle de la Saja	1	7	I	F5
Calle de la Saja	1	7	II	E1
Calle de la Saja	2	8	I	F5
Calle de la Saja	2	8	II	E1
Calle de Salamanca	27	39	I	D4
Calle de Salamanca	36	52	I	D4
Calle Salvador Allende	118	124	III	F2
Calle de San Isidro			III	E5
Calle de San Isidro			III	F6
Calle de San Isidro	1	1	III	E5
Calle de San Isidro	15	15	III	F6
Calle de San Sebastián			I	E5
Calle de San Sebastián			II	D1

Literal de Vía	Numeración		Mapa	Hojas
	Desde	Hasta		
Calle de San Sebastián			I	D5
Calle de San Sebastián	1	1	I	D4
Calle de San Sebastián	3	13	I	D5
Calle de San Sebastián	15	71	II	D1
Calle de San Sebastián	21	57	I	E5
Calle de Santander	35	49	I	D5
Calle de Santander	35	49	II	D1
Calle de los Sauces	1	21	II	C3
Calle de los Sauces	2	30	II	C3
Calle de Segovia	1	23	I	G4
Calle de Segovia	2	12	I	G4
Calle Selene	4	10	II	B4
Calle Selene	5	5	II	B4
Calle Severo Ochoa			III	E4
Calle Severo Ochoa	2	6	III	E4
Calle Severo Ochoa	5	15	III	E4
Calle de Sevilla	1	29	I	E4
Calle de Sevilla	2	12	I	E4
Calle de la Sierra del Cadí	1	23	II	F1
Calle de la Sierra del Cadí	1	23	I	F5
Calle de la Sierra del Cadí	2	24	I	F5
Calle de la Sierra del Cadí	8	24	II	F1
Calle Silvia Munt	1	5	II	G4
Calle Silvia Munt	2	6	II	G4
Calle Simone de Beauvoir			I	C4
Calle Simone de Beauvoir	2	52	I	C4
Calle Simone de Beauvoir	5	59	I	C4
Calle de la Solidaridad	10	10	II	B3
Calle de Soria	1	21	I	G4
Calle de Soria	2	4	I	G4
Calle Sueve	1	15	I	F5
Calle Sueve	1	15	II	F1
Calle Sueve	2	14	I	F5
Calle Sueve	2	14	II	F1
Calle de Suiza	41	43	III	E4
Calle de las Tablas de Daimiel	1	45	II	E1
Calle de las Tablas de Daimiel	2	30	II	E1
Calle de las Tablas de Daimiel	18	60	I	F5
Calle de las Tablas de Daimiel	27	75	I	F5
Calle de las Tablas de Daimiel	54	60	II	F1
Calle de las Tablas de Daimiel	71	75	II	F1
Calle del Tamarindo	1	23	II	E2
Calle del Tamarindo	2	12	II	E2
Calle del Tamarindo	18	18	I	F5
Calle del Tamarindo	18	18	II	E1

Literal de Vía	Numeración		Mapa	Hojas
	Desde	Hasta		
Calle del Tamarindo	19	23	I	F6
Calle del Tamarindo	41	47	II	E1
Calle del Tamarindo	41	47	I	F5
Avda de la Técnica			III	A1
Avda de la Técnica			II	B4
Avda de la Técnica			II	C6
Avda de la Técnica	2	2	II	B4
Avda de la Técnica	6	6	II	B4
Avda de la Técnica	10	10	II	B5
Avda de la Técnica	17	21	III	A1
Avda de la Técnica	17	25	II	C6
Avda de la Técnica	27	29	III	B2
Calle del Tejo	2	14	II	F4
Calle del Tejo	92	122	II	G3
Avda de la Tierra			I	D4
Avda de la Tierra	6	6	I	D4
Calle de los Tilos	1	33	I	D6
Calle de los Tilos	1	33	II	D2
Calle de los Tilos	2	22	I	D6
Calle de los Tilos	2	22	II	D2
Calle Toledo	1	21	II	B1
Calle Toledo	1	21	I	C5
Calle Toledo	2	22	I	C5
Calle Toledo	2	22	II	B1
Calle Tomas Edison			III	D4
Calle Tomas Edison	2	2	III	D4
Plaza del Tomillo			II	F5
Plaza del Tomillo	1	22	II	F5
Calle Torcada	1	11	II	D2
Calle Torcada	2	20	II	D2
Calle del Tornillo	1	27	II	D6
Calle del Tornillo	1	27	III	B1
Calle del Tornillo	2	26	II	D6
Calle del Tornillo	2	26	III	B1
Calle del Torno	1	37	II	C5
Calle del Torno	2	14	II	C5
Calle las Trece Rosas			I	C4
Calle las Trece Rosas			I	D4
Calle las Trece Rosas	1	3	I	D4
Calle las Trece Rosas	2	4	I	D4
Calle las Trece Rosas	5	5	I	C4
Calle las Trece Rosas	10	12	I	C4
Calle de la Tuerca	1	25	II	D6
Calle de la Tuerca	2	8	II	D6
Ctra Valencia			III	E5

Literal de Vía	Numeración		Mapa	Hojas
	Desde	Hasta		
Ctra Valencia			III	B2
Plaza de Valencia			II	B2
Plaza de Valencia	1	1	II	B2
Plaza de Valencia	1	1	I	C6
Plaza de Valencia	2	3	II	B2
Plaza de Valencia	2	6	I	C6
Plaza de Valencia	4	6	II	B2
Plaza de Valencia	7	9	II	B2
Plaza de Valencia	7	9	I	B6
Calle de Valladolid			II	C1
Calle de Valladolid	1	19	II	C1
Calle de Valladolid	21	43	I	D5
Plaza del Valle del Nalón	9	13	I	C6
Avda de Velázquez			III	E2
Avda de Velázquez			III	E3
Avda de Velázquez	1	9	III	E3
Avda de Velázquez	2	6	III	E3
Avda de Velázquez	12	12	III	E2
Calle de Venus	3	3	II	B4
Calle de la Vía Láctea	1	3	II	B3
Calle de la Vía Láctea	8	10	II	B3
Calle de Vicente Aleixandre			I	C5
Calle de Vicente Aleixandre			II	C1
Calle de Vicente Aleixandre	1	45	I	D6
Calle de Vicente Aleixandre	2	10	I	D6
Calle de Vicente Aleixandre	6	10	II	C2
Calle de Vicente Aleixandre	15	45	II	C2
Calle de Vicente Aleixandre	16	22	II	C1
Calle de Vicente Aleixandre	16	22	I	C5
Calle de Vicente Aleixandre	49	49	I	D5
Calle de Vicente Aleixandre	49	55	II	C1
Calle de Vicente Aleixandre	55	55	I	C5
Calle Vicente Aranda	2	2	II	H5
Plaza de Violeta Parra			I	B6
Plaza de Violeta Parra			II	A2
Plaza de Violeta Parra	1	2	I	B6
Plaza de Violeta Parra	1	2	II	A2
Calle de Wenceslao García			III	F5
Calle de Wenceslao García	26	44	III	F5
Calle del Yunque	1	27	II	C6
Calle del Yunque	2	28	II	C6
Plaza Zaramora			II	D4
Plaza Zaramora	1	22	II	D4
Avda de la Zarzuela			I	E4
Avda de la Zarzuela	1	41	II	C2

Literal de Vía	Numeración		Mapa	Hojas
	Desde	Hasta		
Avda de la Zarzuela	1	41	I	C6
Avda de la Zarzuela	2	72	I	C6
Avda de la Zarzuela	2	72	II	C2
Avda de la Zarzuela	47	53	II	C1
Avda de la Zarzuela	55	81	I	D5
Avda de la Zarzuela	83	119	II	D1
Avda de la Zarzuela	92	92	II	C1
Avda de la Zarzuela	94	120	I	D5
Avda de la Zarzuela	105	119	I	E5
Avda de la Zarzuela	122	180	II	D1
Avda de la Zarzuela	135	139	I	E4
Avda de la Zarzuela	162	180	I	E5
Avda de la Zarzuela	194	196	I	E4
Calle de Zeus			II	B4
Calle de Zeus	8	8	II	B4
Calle de Zeus	9	9	II	B4
Calle Zipi y Zape	1	13	II	F5



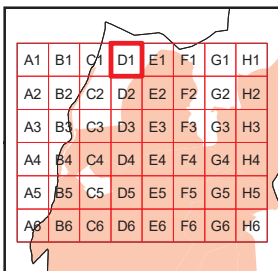
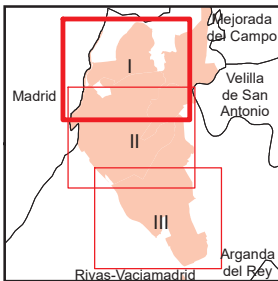
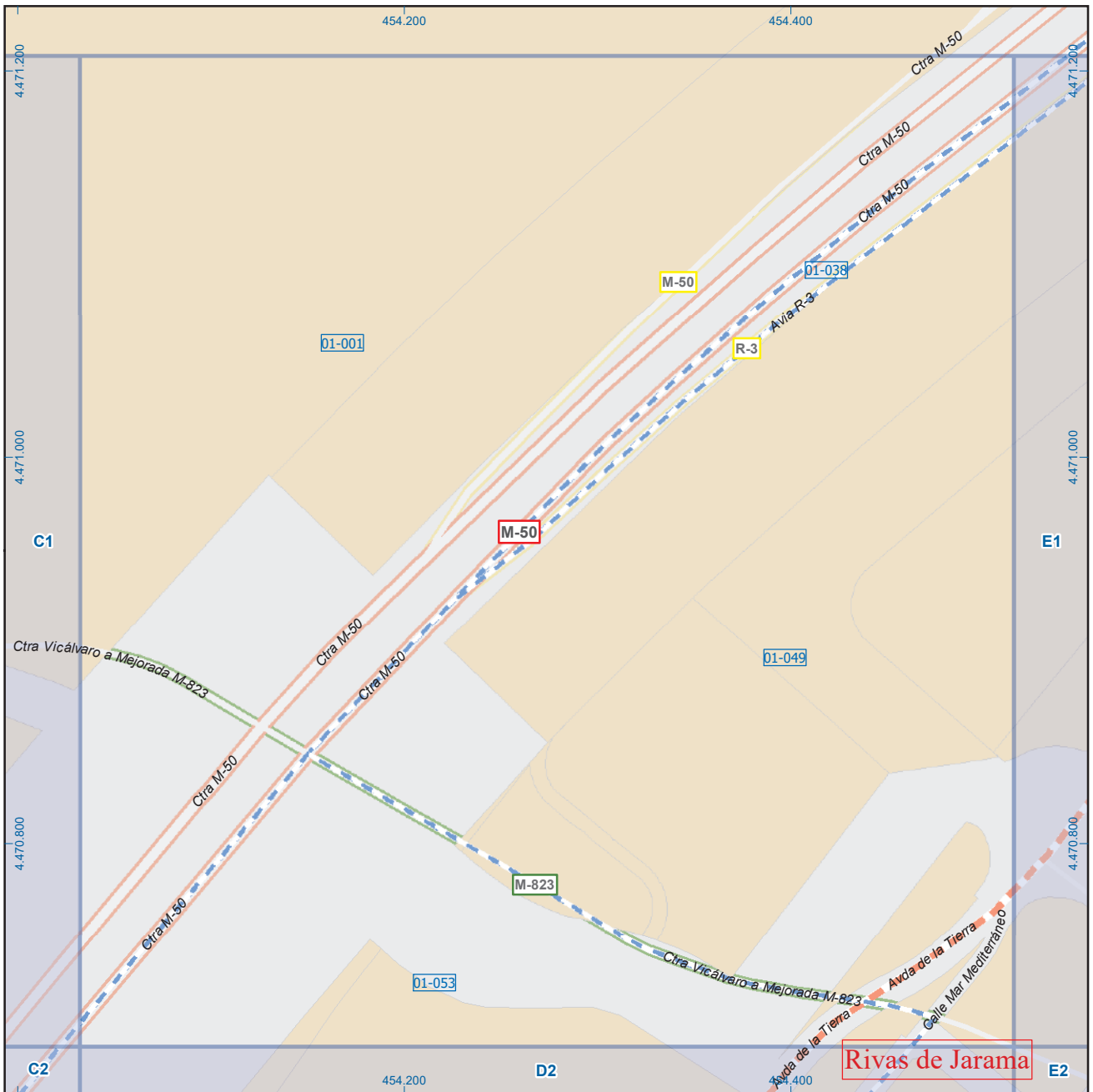
A1	B1	C1	D1	E1	F1	G1	H1
A2	B2	C2	D2	E2	F2	G2	H2
A3	B3	C3	D3	E3	F3	G3	H3
A4	B4	C4	D4	E4	F4	G4	H4
A5	B5	C5	D5	E5	F5	G5	H5
A6	B6	C6	D6	E6	F6	G6	H6

### Rivas-Vaciamadrid

**Leyenda**

- Meco: perímetro y nombre de núcleo de población
- 01-002: límite municipal; sección censal
- A-6, M-608: autopistas y autovías; carreteras principales
- M-604, M-618: carreteras secundarias; otras carreteras
- Sanidad; ayuntamiento; estación cercanías
- Línea de ferrocarril; línea de metro ligero
- Boca de metro; estación metro ligero
- Paseillos; número de portal
- Calle
- Calles; parroquias

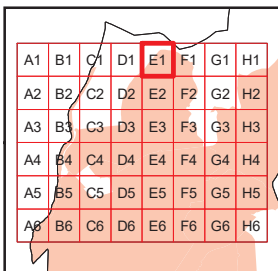
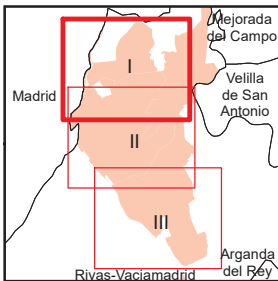
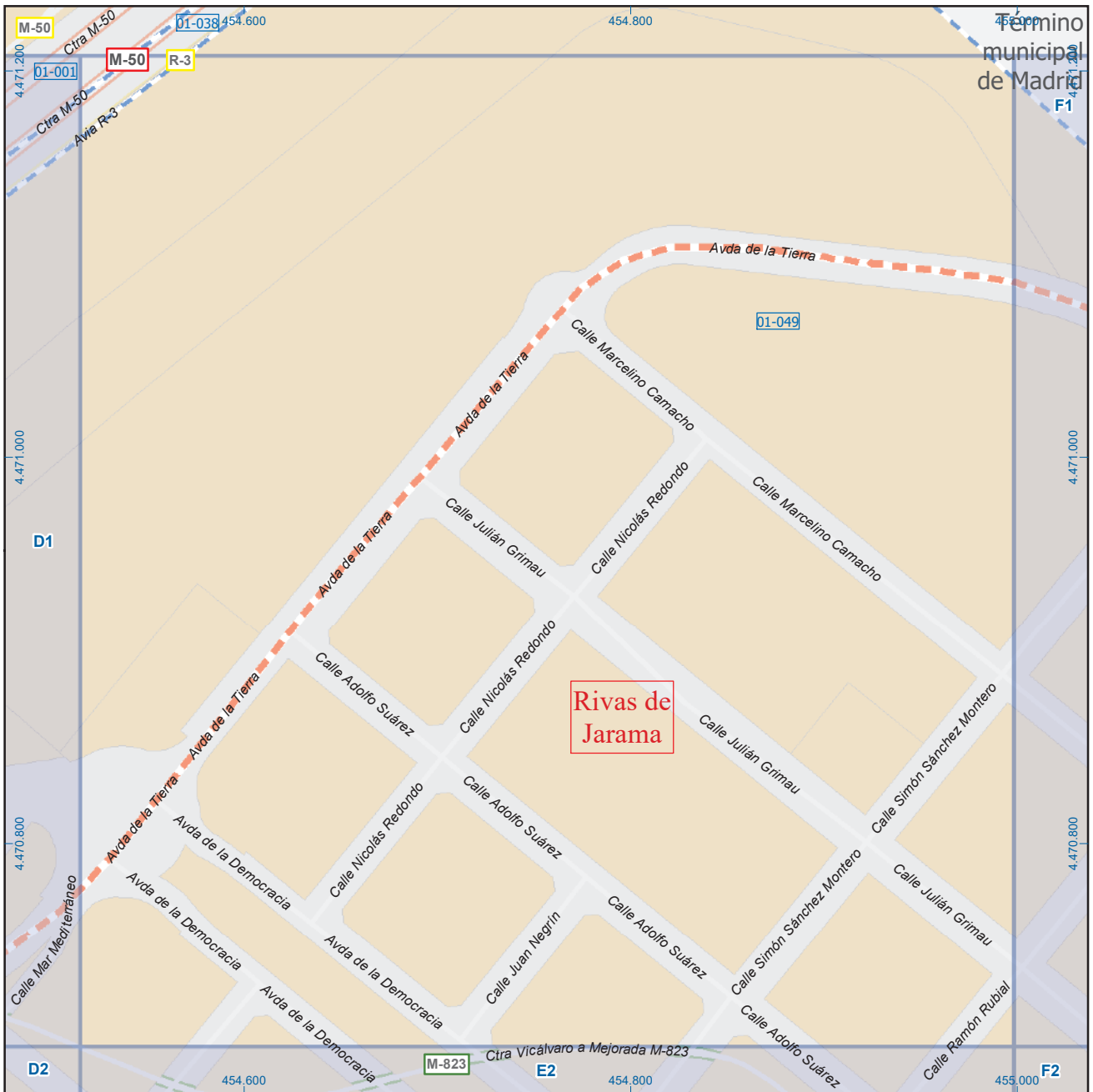




## Rivas-Vaciamadrid

### Leyenda

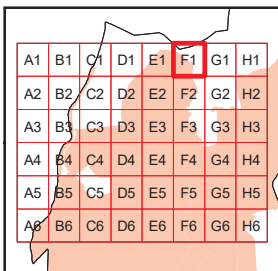
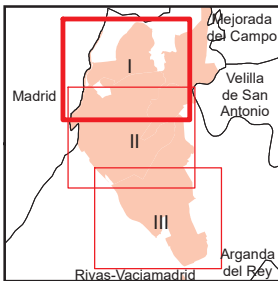




## Rivas-Vaciamadrid

### Leyenda

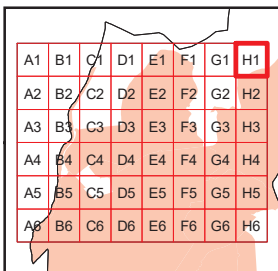
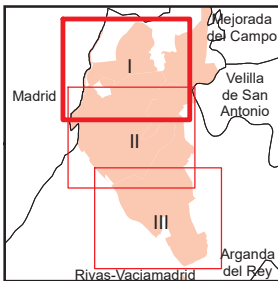
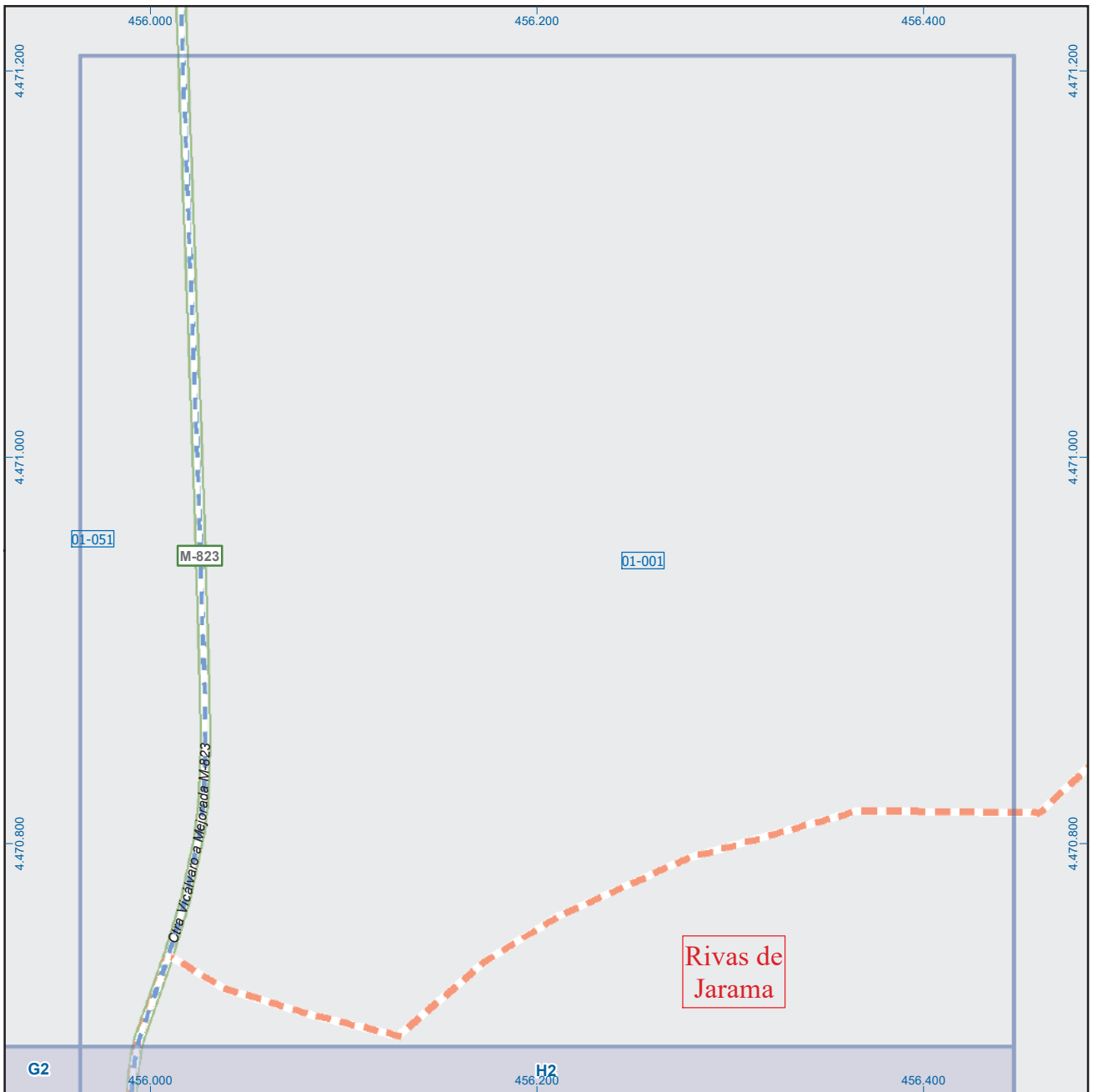
- Meco: perímetro y nombre de núcleo de población
- 01-002: límite municipal; sección censal
- A-6: autopistas y autovías; carreteras principales
- M-608: carreteras secundarias; otras carreteras
- +: sanidad; ayuntamiento; estación cercanías
- +: línea de ferrocarril; línea de metro ligero
- M: boca de metro; estación metro ligero
- 1: paseillos; número de portal
- Calle: calles; parroquias



## Rivas-Vaciamadrid

**Leyenda**

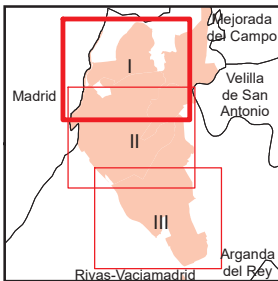

- Meco: perímetro y nombre de núcleo de población
- 01-002: límite municipal; sección censal
- A-6, M-608: autopistas y autovías; carreteras principales
- M-604, M-618: carreteras secundarias; otras carreteras
- Sanidad; ayuntamiento; estación cercanías
- Línea de ferrocarril; línea de metro ligero
- Boca de metro; estación metro ligero
- Paseillos; número de portal
- Calle
- Calles; parroquias



## Rivas-Vaciamadrid

**Leyenda**

- Meco: perímetro y nombre de núcleo de población
- 01-002: límite municipal; sección censal
- A-6, M-608: autopistas y autovías; carreteras principales
- M-604, M-618: carreteras secundarias; otras carreteras
- +: sanidad; ayuntamiento; estación cercanías
- : línea de ferrocarril; línea de metro ligero
- : boca de metro; estación metro ligero
- 1: paseillos; número de portal
- Calle: calles; parroquias

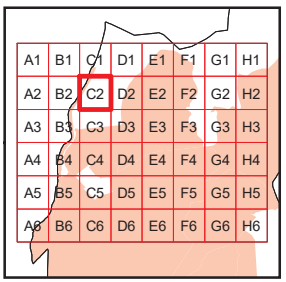
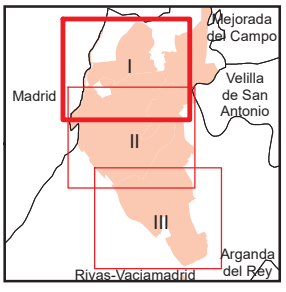
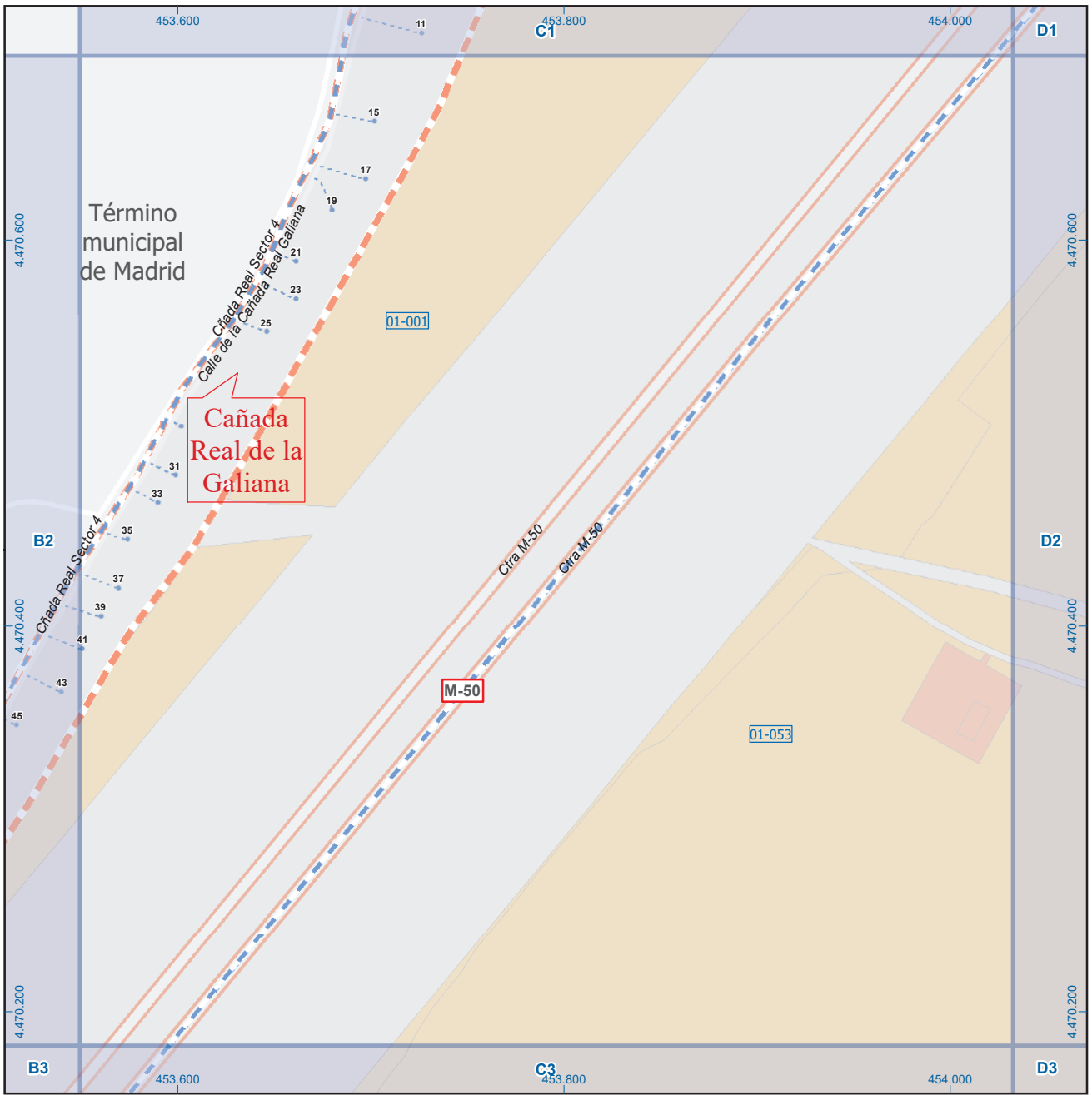


A1	B1	C1	D1	E1	F1	G1	H1
A2	B2	C2	D2	E2	F2	G2	H2
A3	B3	C3	D3	E3	F3	G3	H3
A4	B4	C4	D4	E4	F4	G4	H4
A5	B5	C5	D5	E5	F5	G5	H5
A6	B6	C6	D6	E6	F6	G6	H6

## Rivas-Vaciamadrid

**Leyenda**

- Meco: perímetro y nombre de núcleo de población
- 01-002: límite municipal; sección censal
- A-6: autopistas y autovías; carreteras principales
- M-608: carreteras secundarias; otras carreteras
- M-604: salud; ayuntamiento; estación cercanías
- M-618: línea de ferrocarril; línea de metro ligero
- Boca de metro; estación metro ligero
- ML: paseillos; número de portal
- Calle: calles; parroquias
- 1: calles; parroquias

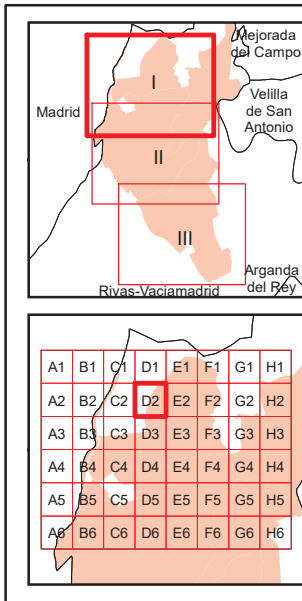
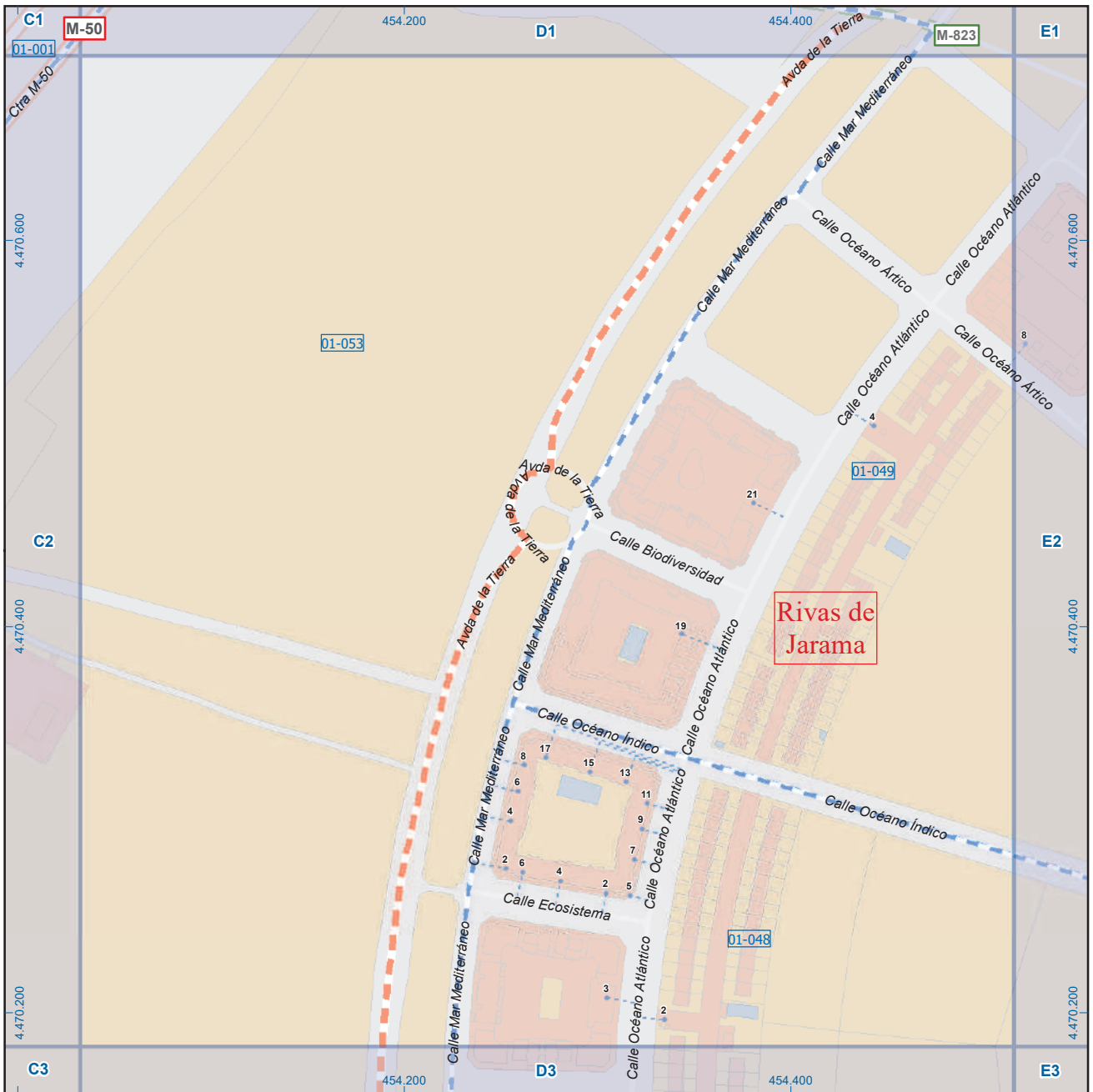


### Rivas-Vaciamadrid

**Leyenda**

- Meco: perímetro y nombre de núcleo de población
- 01-002: límite municipal; sección censal
- A-6, M-604, M-608, M-618: autopistas y autovías; carreteras principales; carreteras secundarias; otras carreteras
- +: sanidad; ayuntamiento; estación cercanías
- Ferrocarril y Metro ligero: línea de ferrocarril; línea de metro ligero
- M: boca de metro; estación metro ligero
- 1: paseillos; número de portal
- Calle: calles; parroquias



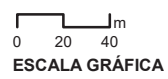


### Rivas-Vaciamadrid

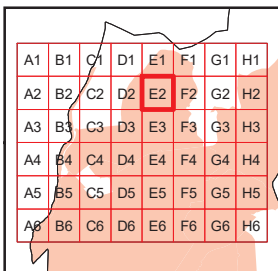
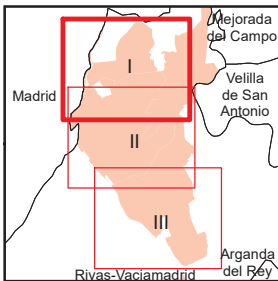
**Leyenda**

- Meco: perímetro y nombre de núcleo de población
- 01-002: límite municipal; sección censal
- A-6, M-608: autopistas y autovías; carreteras principales
- M-604, M-618: carreteras secundarias; otras carreteras
- Sanidad; ayuntamiento; estación cercanías
- Línea de ferrocarril; línea de metro ligero
- Boca de metro; estación metro ligero
- Paseillos; número de portal
- Calle
- Calles; parroquias


 Dirección General de Economía  
 CONSEJERÍA DE ECONOMÍA,  
 HACIENDA Y EMPLEO



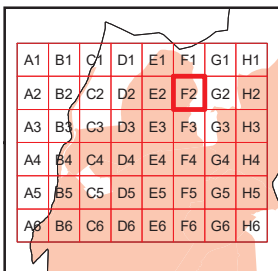
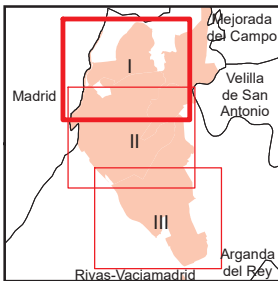
Mapa I - D2



## Rivas-Vaciamadrid

**Leyenda**

- Meco: perímetro y nombre de núcleo de población
- 01-002: límite municipal; sección censal
- A-6: autopistas y autovías; carreteras principales
- M-604, M-618: carreteras secundarias; otras carreteras
- +: sanidad; ayuntamiento; estación cercanías
- : línea de ferrocarril; línea de metro ligero
- : boca de metro; estación metro ligero
- : paseillos; número de portal
- Calle: calles; parroquias

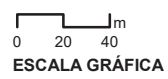


### Rivas-Vaciamadrid

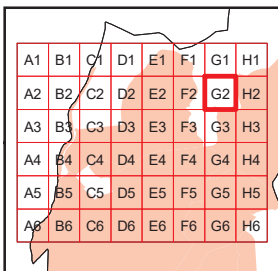
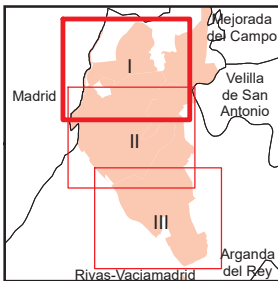
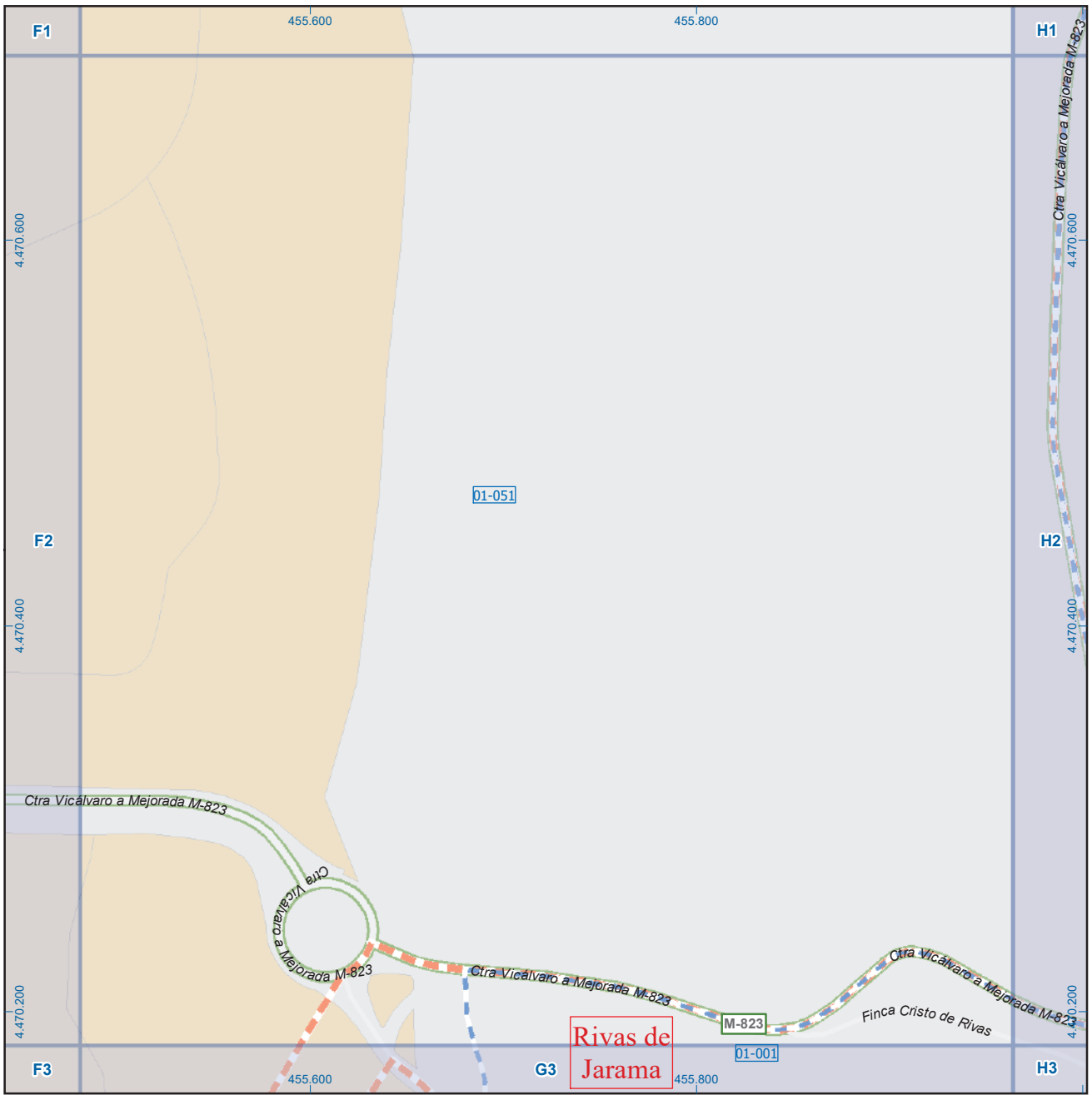
**Leyenda**

- Meco: perímetro y nombre de núcleo de población
- 01-002: límite municipal; sección censal
- A-6: autopistas y autovías; carreteras principales
- M-604, M-608, M-618: carreteras secundarias; otras carreteras
- +: sanidad; ayuntamiento; estación cercanías
- : línea de ferrocarril; línea de metro ligero
- : boca de metro; estación metro ligero
- : paseillos; número de portal
- Calle: calles; parroquias


 Dirección General de Economía  
 CONSEJERÍA DE ECONOMÍA,  
 HACIENDA Y EMPLEO



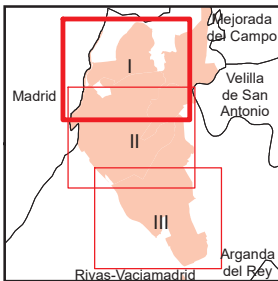

Mapa I - F2



### Rivas-Vaciamadrid

**Leyenda**

- Meco: perímetro y nombre de núcleo de población
- 01-002: límite municipal; sección censal
- A-6: autopistas y autovías; carreteras principales
- M-608: carreteras secundarias; otras carreteras
- M-604: carreteras secundarias; otras carreteras
- M-618: carreteras secundarias; otras carreteras
- +: sanidad; ayuntamiento; estación cercanías
- T: línea de ferrocarril; línea de metro ligero
- M: boca de metro; estación metro ligero
- 1: paseillos; número de portal
- Calle: calles; parroquias

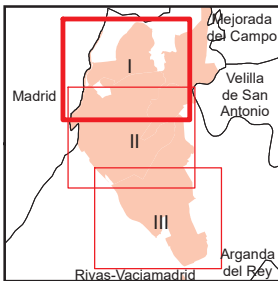
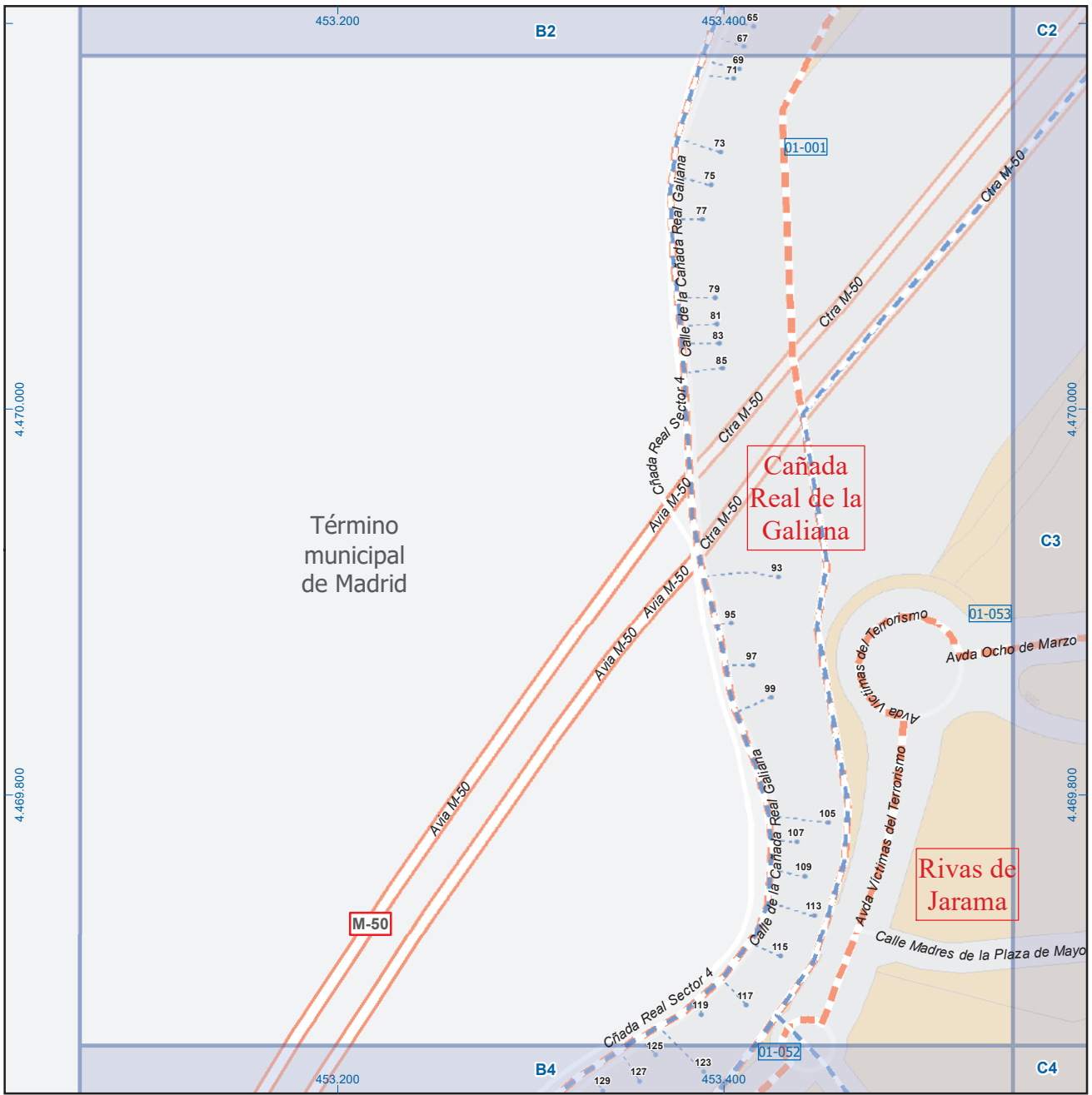


A1	B1	C1	D1	E1	F1	G1	H1
A2	B2	C2	D2	E2	F2	G2	H2
A3	B3	C3	D3	E3	F3	G3	H3
A4	B4	C4	D4	E4	F4	G4	H4
A5	B5	C5	D5	E5	F5	G5	H5
A6	B6	C6	D6	E6	F6	G6	H6

## Rivas-Vaciamadrid

**Leyenda**

- Meco: perímetro y nombre de núcleo de población
- 01-002: límite municipal; sección censal
- A-6: autopistas y autovías; carreteras principales
- M-608: carreteras secundarias; otras carreteras
- M-604: carreteras secundarias; otras carreteras
- M-618: carreteras secundarias; otras carreteras
- +: sanidad; ayuntamiento; estación cercanías
- : sanidad; ayuntamiento; estación cercanías
- : sanidad; ayuntamiento; estación cercanías
- : línea de ferrocarril; línea de metro ligero
- M: boca de metro; estación metro ligero
- : paseillos; número de portal
- 1: paseillos; número de portal
- Calle: calles; parroquias
- : calles; parroquias

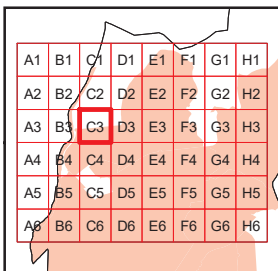
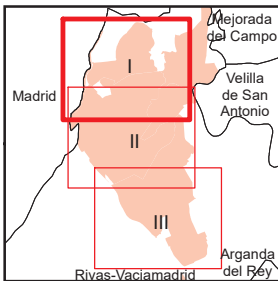
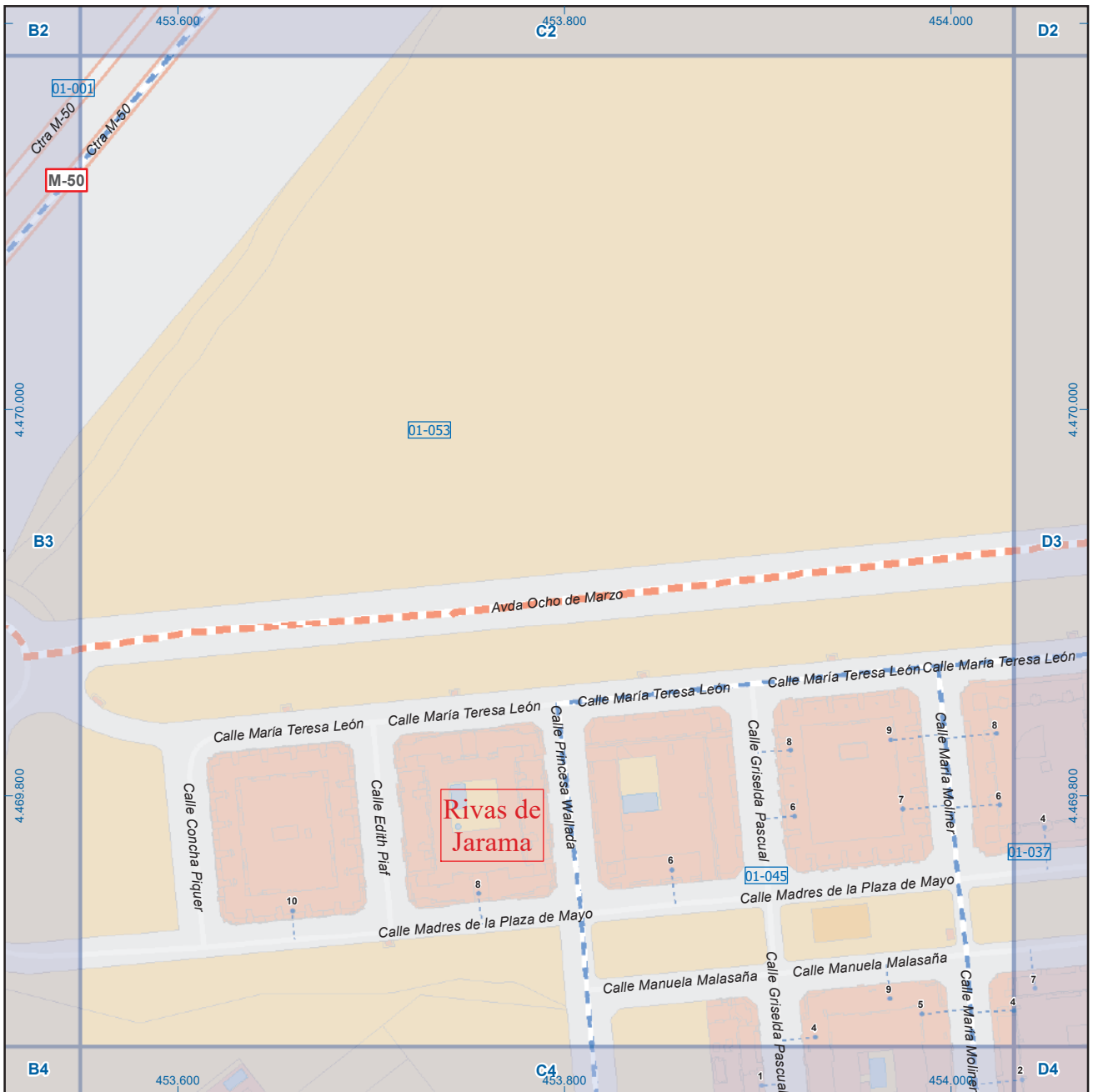


A1	B1	C1	D1	E1	F1	G1	H1
A2	B2	C2	D2	E2	F2	G2	H2
A3	<b>B3</b>	C3	D3	E3	F3	G3	H3
A4	B4	C4	D4	E4	F4	G4	H4
A5	B5	C5	D5	E5	F5	G5	H5
A6	B6	C6	D6	E6	F6	G6	H6

### Rivas-Vaciamadrid

**Legenda**

- Meco: perímetro y nombre de núcleo de población
- 01-002: límite municipal; sección censal
- A-6: autopistas y autovías; carreteras principales
- M-608: carreteras secundarias; otras carreteras
- M-604: salud; ayuntamiento; estación cercanías
- : línea de ferrocarril; línea de metro ligero
- : boca de metro; estación metro ligero
- : paseillos; número de portal
- Calle: calles; parroquias

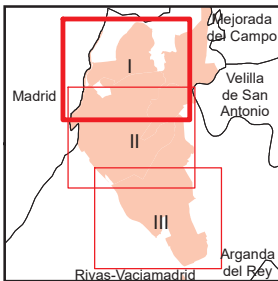
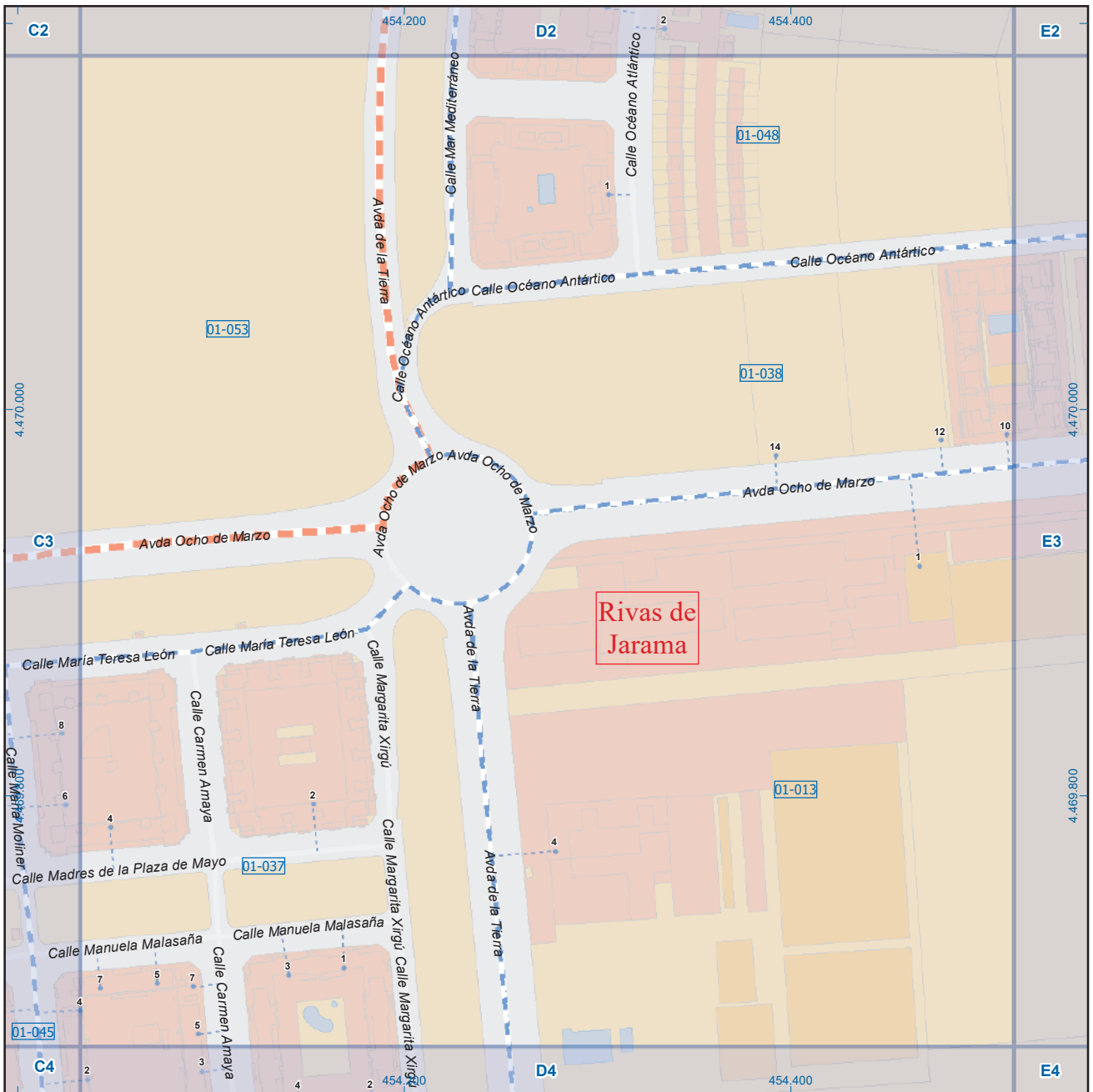


### Rivas-Vaciamadrid

**Leyenda**

- Meco: perímetro y nombre de núcleo de población
- 01-002: límite municipal; sección censal
- A-6, M-608: autopistas y autovías; carreteras principales
- M-604, M-618: carreteras secundarias; otras carreteras
- +, M: sanidad; ayuntamiento; estación cercanías
- Ferrocarril, Metro ligero: línea de ferrocarril; línea de metro ligero
- M: boca de metro; estación metro ligero
- 1: paseillos; número de portal
- Calle: calles; parroquias



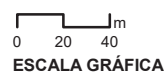


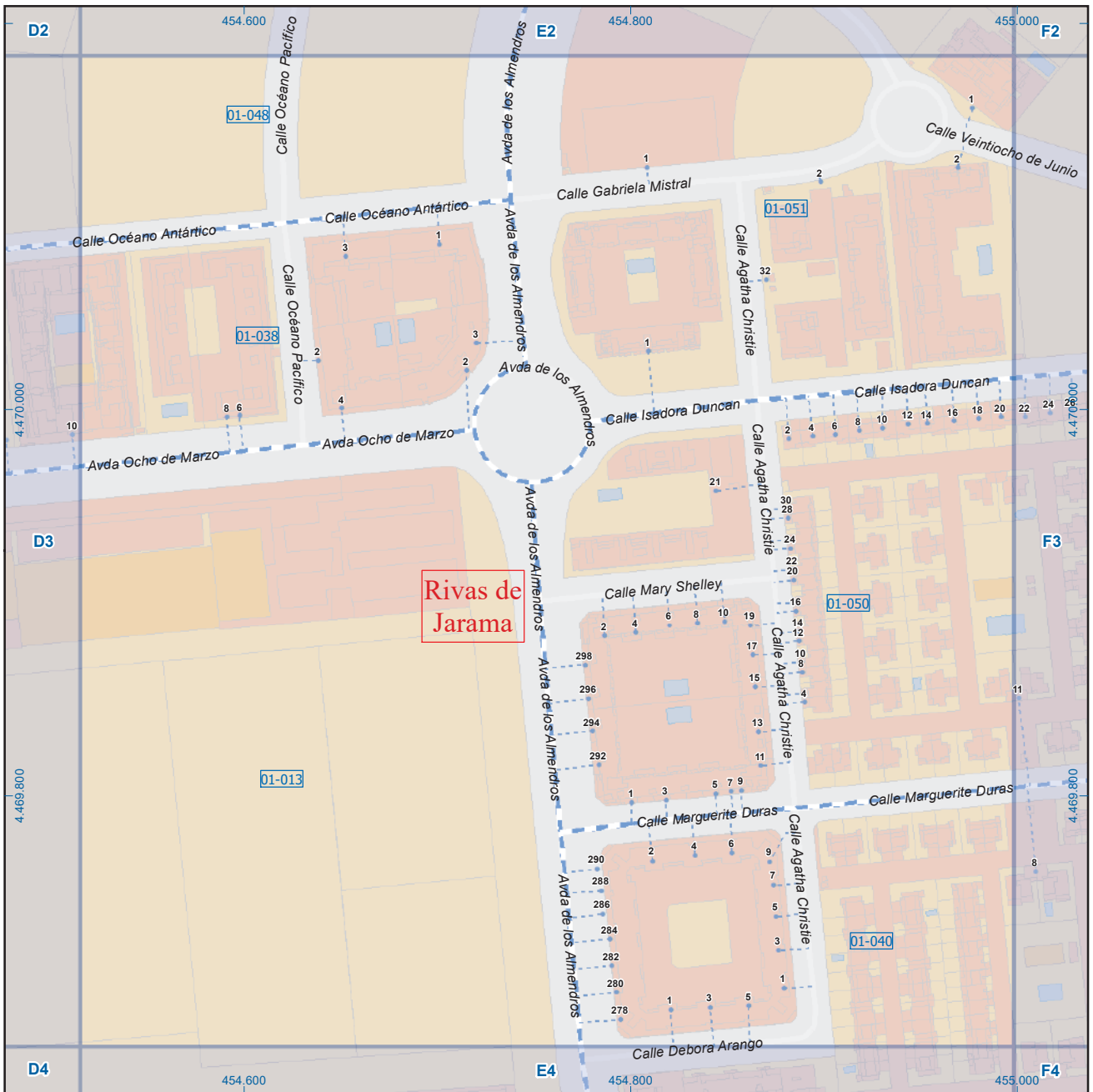
A1	B1	C1	D1	E1	F1	G1	H1
A2	B2	C2	D2	E2	F2	G2	H2
A3	B3	C3	D3	E3	F3	G3	H3
A4	B4	C4	D4	E4	F4	G4	H4
A5	B5	C5	D5	E5	F5	G5	H5
A6	B6	C6	D6	E6	F6	G6	H6

### Rivas-Vaciamadrid

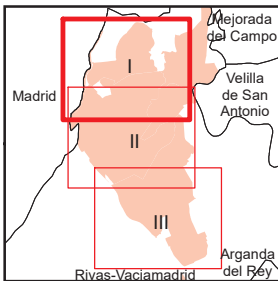
**Leyenda**

- Meco: perímetro y nombre de núcleo de población
- 01-002: límite municipal; sección censal
- A-6, M-604, M-608, M-618: autopistas y autovías; carreteras principales; carreteras secundarias; otras carreteras
- Sanidad; ayuntamiento; estación cercanías
- Línea de ferrocarril; línea de metro ligero
- Boca de metro; estación metro ligero
- Paseillos; número de portal
- Calle
- Calles; parroquias





Rivas de Jarama

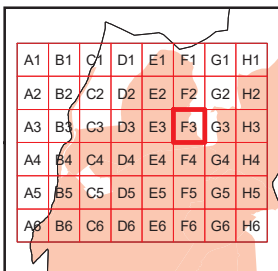
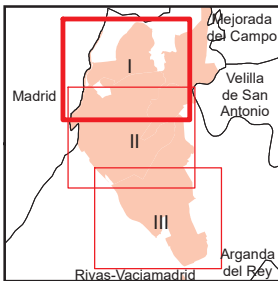


A1	B1	C1	D1	E1	F1	G1	H1
A2	B2	C2	D2	E2	F2	G2	H2
A3	B3	C3	D3	E3	F3	G3	H3
A4	B4	C4	D4	E4	F4	G4	H4
A5	B5	C5	D5	E5	F5	G5	H5
A6	B6	C6	D6	E6	F6	G6	H6

### Rivas-Vaciamadrid

**Leyenda**

- Meco: perímetro y nombre de núcleo de población
- 01-002: límite municipal; sección censal
- A-6, M-608: autopistas y autovías; carreteras principales
- M-604, M-618: carreteras secundarias; otras carreteras
- +: sanidad; ayuntamiento; estación cercanías
- +, -: línea de ferrocarril; línea de metro ligero
- ML: boca de metro; estación metro ligero
- 1: paseillos; número de portal
- Calle: calles; parroquias

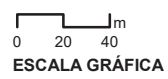


## Rivas-Vaciamadrid

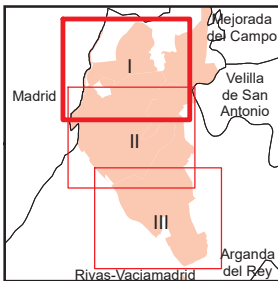
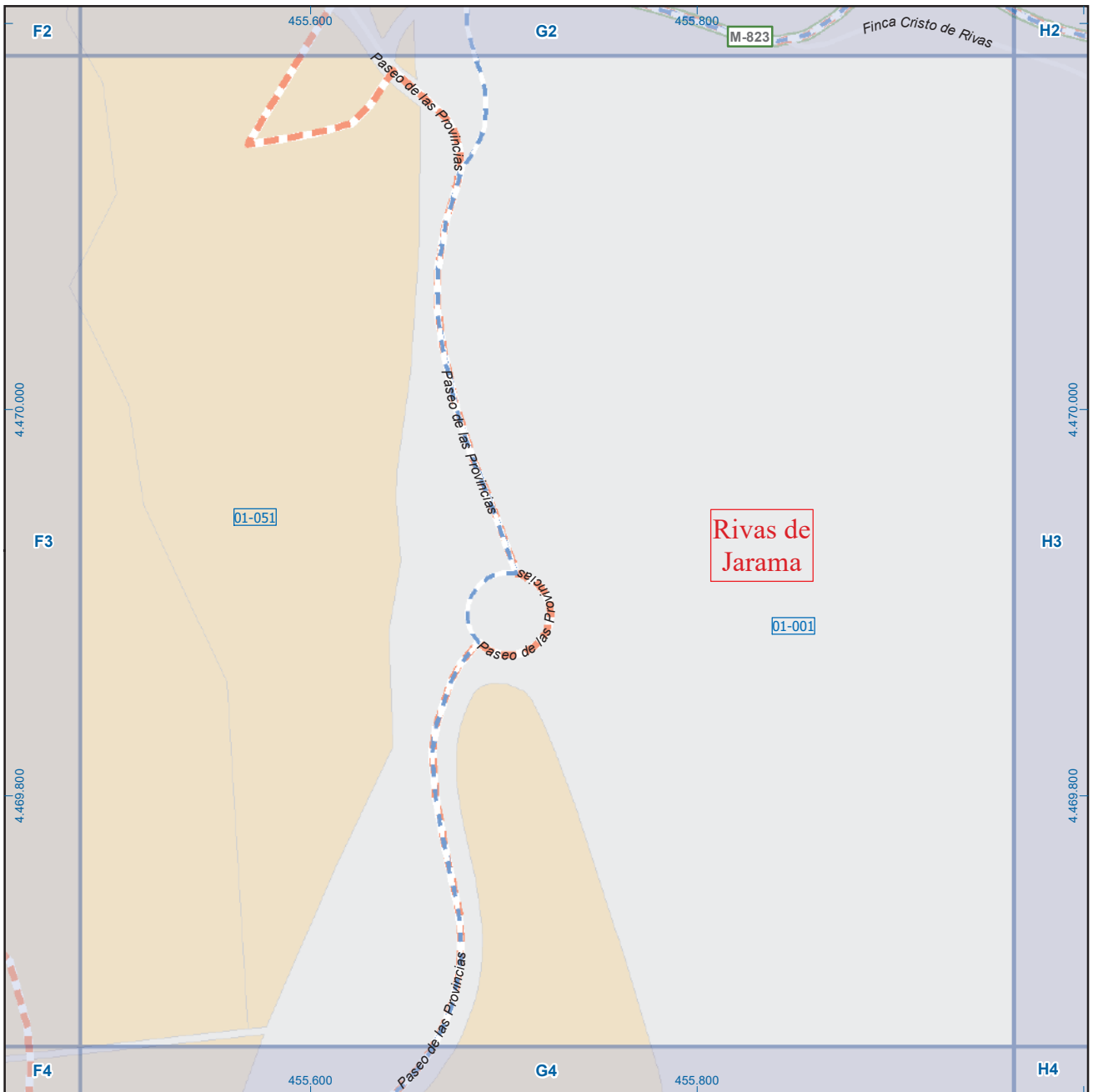
**Leyenda**

- Meco: perímetro y nombre de núcleo de población
- 01-002: límite municipal; sección censal
- A-6, M-608: autopistas y autovías; carreteras principales
- M-604, M-618: carreteras secundarias; otras carreteras
- Sanidad; ayuntamiento; estación cercanías
- Línea de ferrocarril; línea de metro ligero
- Boca de metro; estación metro ligero
- Paseillos; número de portal
- Calle
- Calles; parroquias


 Dirección General de Economía  
 CONSEJERÍA DE ECONOMÍA,  
 HACIENDA Y EMPLEO



Mapa I - F3

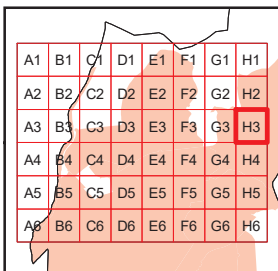
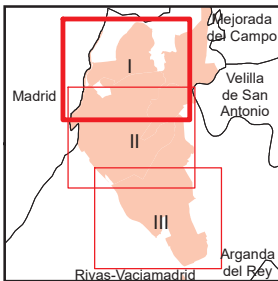
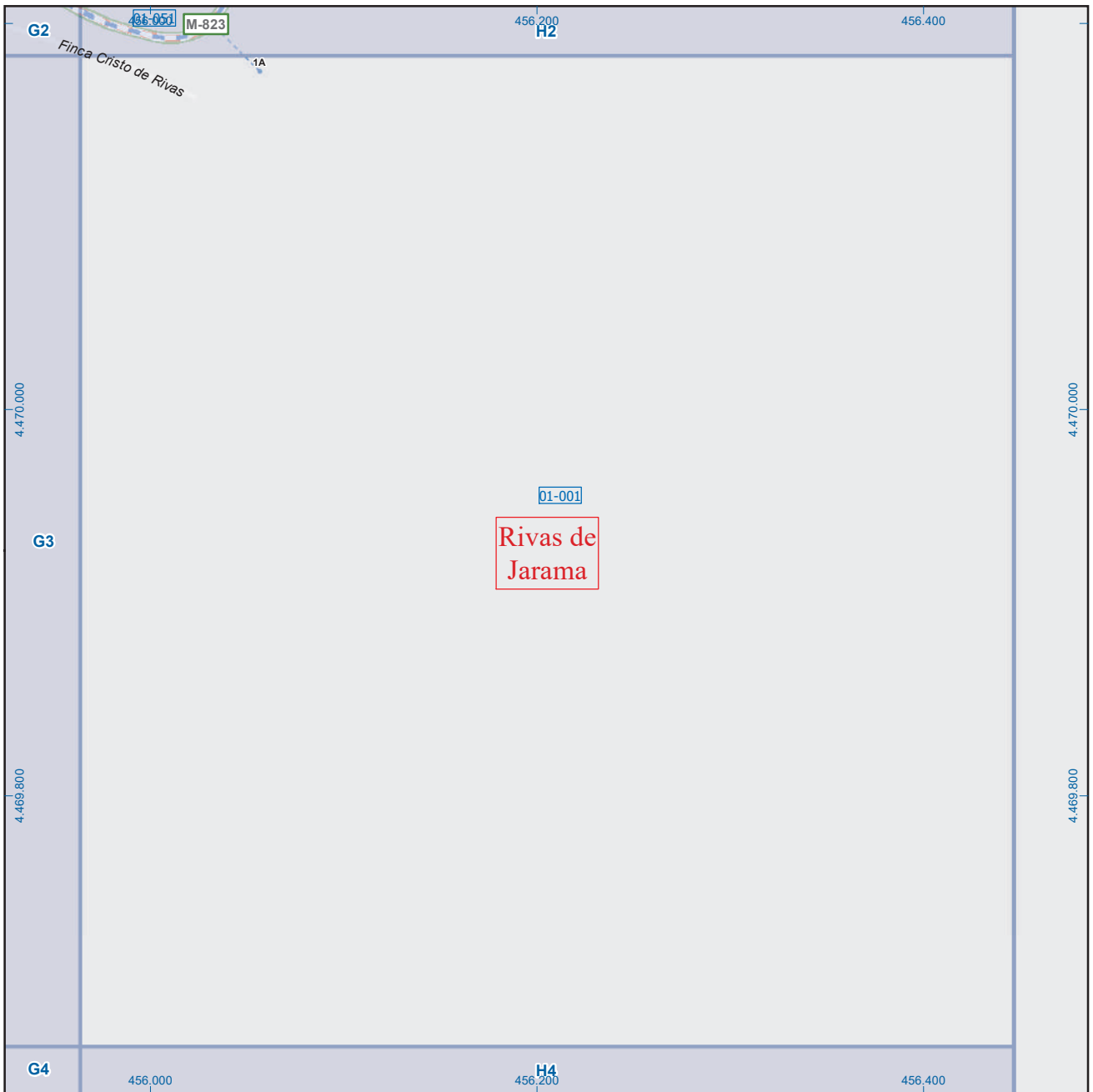


A1	B1	C1	D1	E1	F1	G1	H1
A2	B2	C2	D2	E2	F2	G2	H2
A3	B3	C3	D3	E3	F3	G3	H3
A4	B4	C4	D4	E4	F4	G4	H4
A5	B5	C5	D5	E5	F5	G5	H5
A6	B6	C6	D6	E6	F6	G6	H6

### Rivas-Vaciamadrid

**Leyenda**

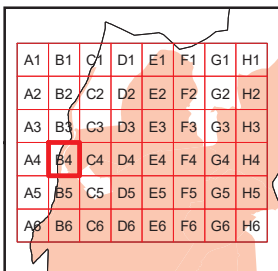
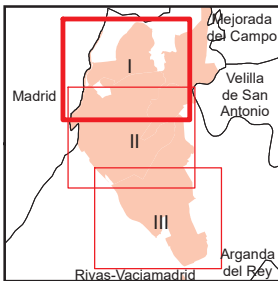
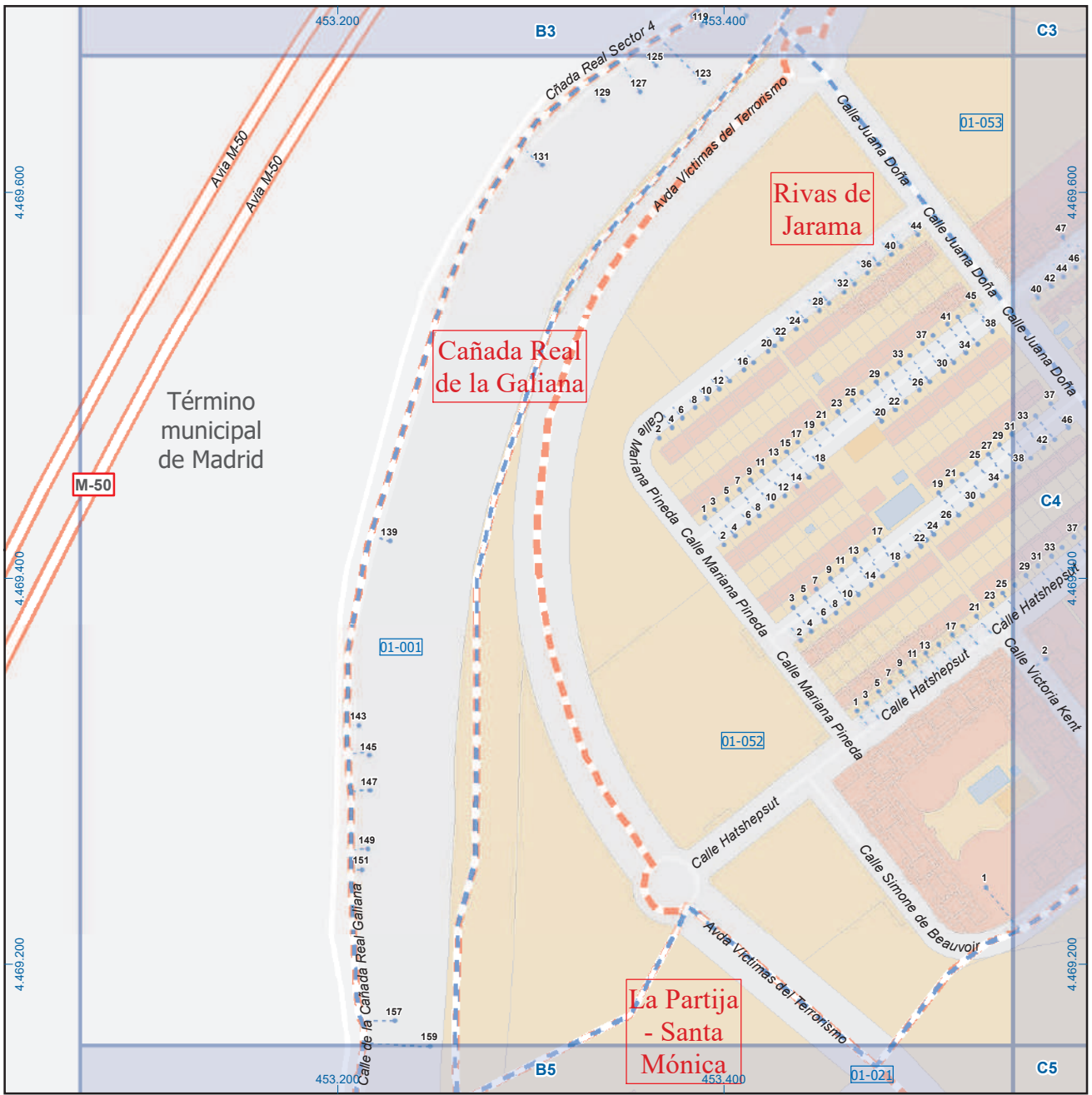
- Meco: perímetro y nombre de núcleo de población
- 01-002: límite municipal; sección censal
- A-6: autopistas y autovías; carreteras principales
- M-604: carreteras secundarias; otras carreteras
- +: sanidad; ayuntamiento; estación cercanías
- T: línea de ferrocarril; línea de metro ligero
- ML: boca de metro; estación metro ligero
- 1: paseillos; número de portal
- Calle: calles; parroquias



## Rivas-Vaciamadrid

**Leyenda**

- Meco: perímetro y nombre de núcleo de población
- 01-002: límite municipal; sección censal
- A-6: autopistas y autovías; carreteras principales
- M-608: carreteras secundarias; otras carreteras
- M-604: carreteras secundarias; otras carreteras
- M-618: carreteras secundarias; otras carreteras
- +: sanidad; ayuntamiento; estación cercanías
- +: línea de ferrocarril; línea de metro ligero
- M: boca de metro; estación metro ligero
- 1: paseillos; número de portal
- Calle: calles; parroquias

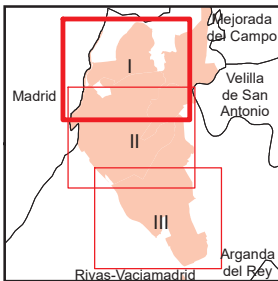
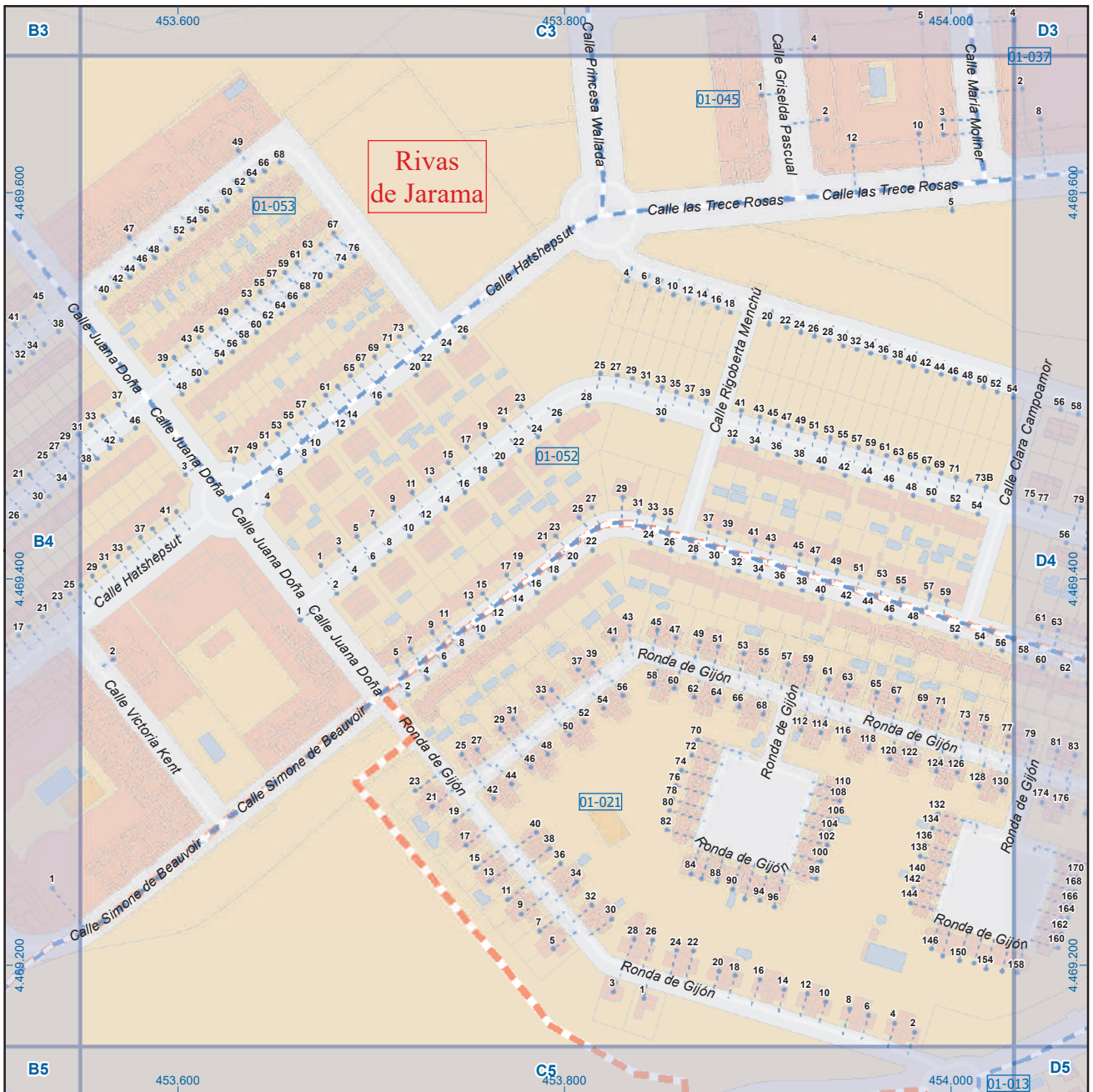


### Rivas-Vaciamadrid

**Leyenda**

- Meco: perímetro y nombre de núcleo de población
- 01-002: límite municipal; sección censal
- A-6: autopistas y autovías; carreteras principales
- M-604: carreteras secundarias; otras carreteras
- M-618: carreteras secundarias; otras carreteras
- +: sanidad; ayuntamiento; estación cercanías
- T: línea de ferrocarril; línea de metro ligero
- M: boca de metro; estación metro ligero
- 1: paseillos; número de portal
- Calle: calles; parroquias





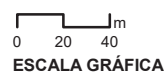
A1	B1	C1	D1	E1	F1	G1	H1
A2	B2	C2	D2	E2	F2	G2	H2
A3	B3	C3	D3	E3	F3	G3	H3
A4	B4	C4	D4	E4	F4	G4	H4
A5	B5	C5	D5	E5	F5	G5	H5
A6	B6	C6	D6	E6	F6	G6	H6

### Rivas-Vaciamadrid

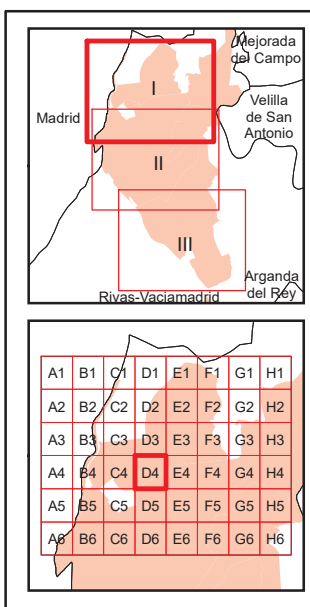
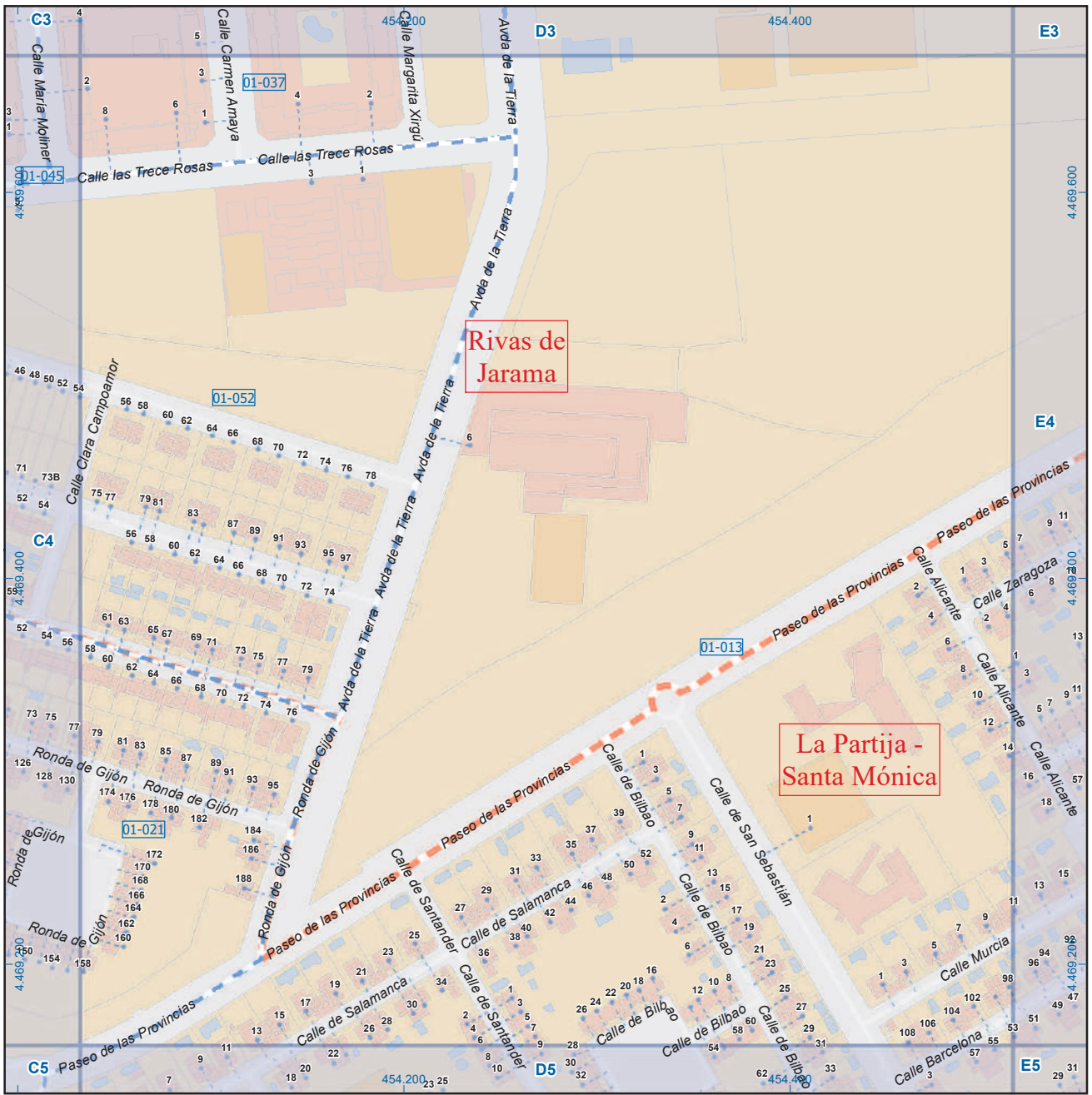
**Leyenda**

- Meco: perímetro y nombre de núcleo de población
- 01-002: límite municipal; sección censal
- A-6, M-608: autopistas y autovías; carreteras principales
- M-604, M-618: carreteras secundarias; otras carreteras
- Sanidad; ayuntamiento; estación cercanías
- Línea de ferrocarril; línea de metro ligero
- Boca de metro; estación metro ligero
- Paseillos; número de portal
- Calle
- Calles; parroquias

Dirección General de Economía  
 CONSEJERÍA DE ECONOMÍA,  
 HACIENDA Y EMPLEO



Mapa I - C4

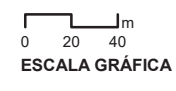


### Rivas-Vaciamadrid

**Legenda**

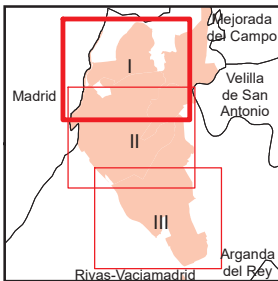
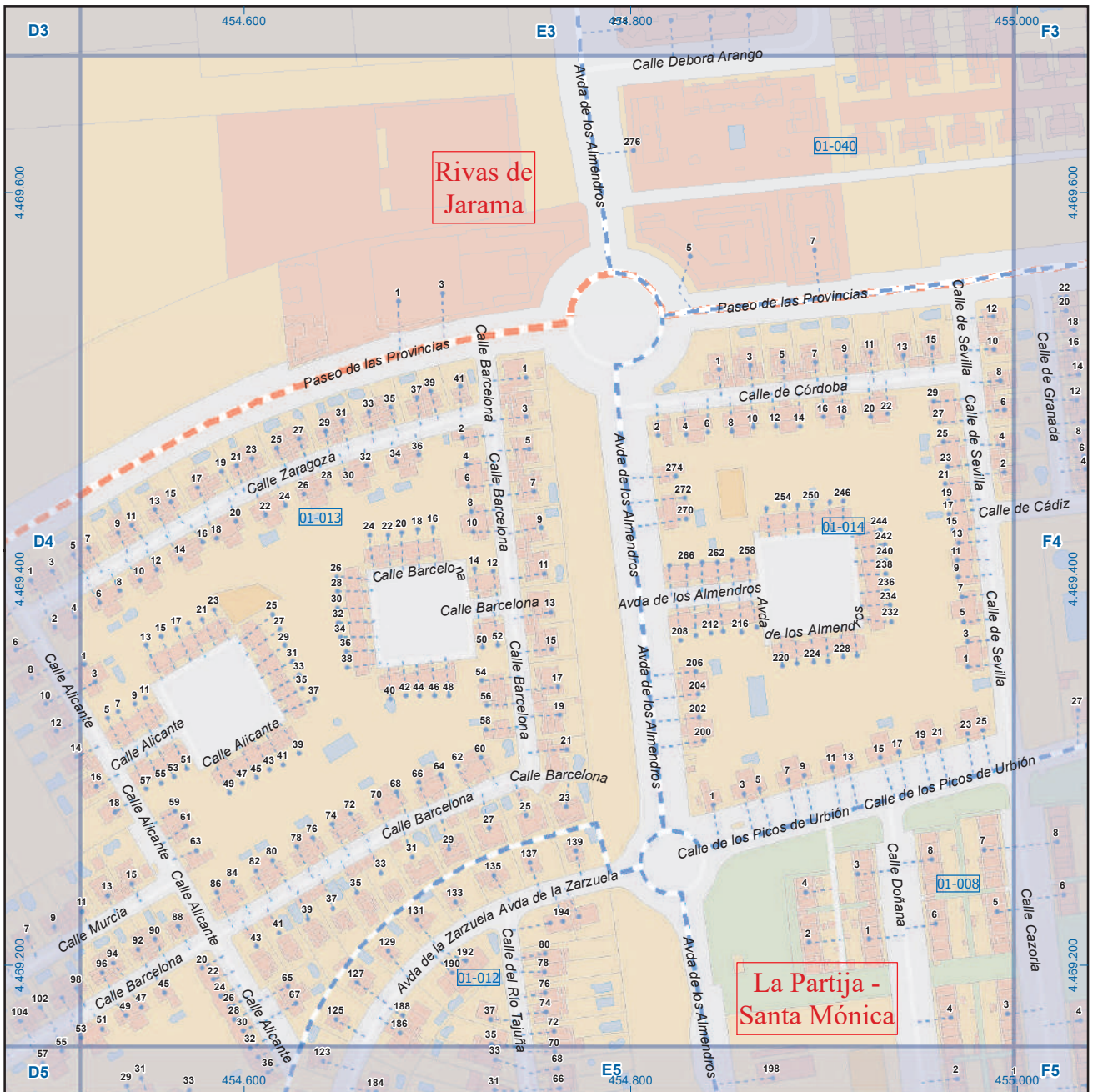
- Meco: perímetro y nombre de núcleo de población
- 01-002: límite municipal; sección censal
- A-6, M-608: autopistas y autovías; carreteras principales
- M-604, M-618: carreteras secundarias; otras carreteras
- Sanidad; ayuntamiento; estación cercanías
- Línea de ferrocarril; línea de metro ligero
- Boca de metro; estación metro ligero
- Paseillos; número de portal
- Calle
- Calles; parroquias

Dirección General de Economía  
CONSEJERÍA DE ECONOMÍA,  
HACIENDA Y EMPLEO



Mapa I - D4





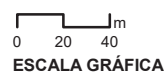
A1	B1	C1	D1	E1	F1	G1	H1
A2	B2	C2	D2	E2	F2	G2	H2
A3	B3	C3	D3	E3	F3	G3	H3
A4	B4	C4	D4	E4	F4	G4	H4
A5	B5	C5	D5	E5	F5	G5	H5
A6	B6	C6	D6	E6	F6	G6	H6

### Rivas-Vaciamadrid

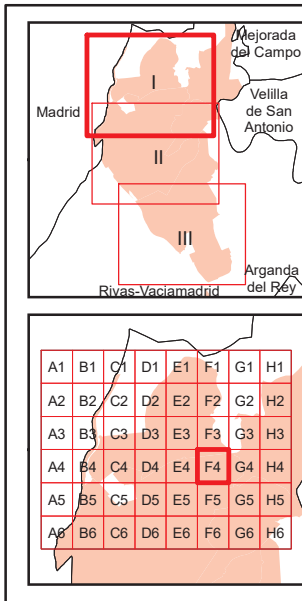
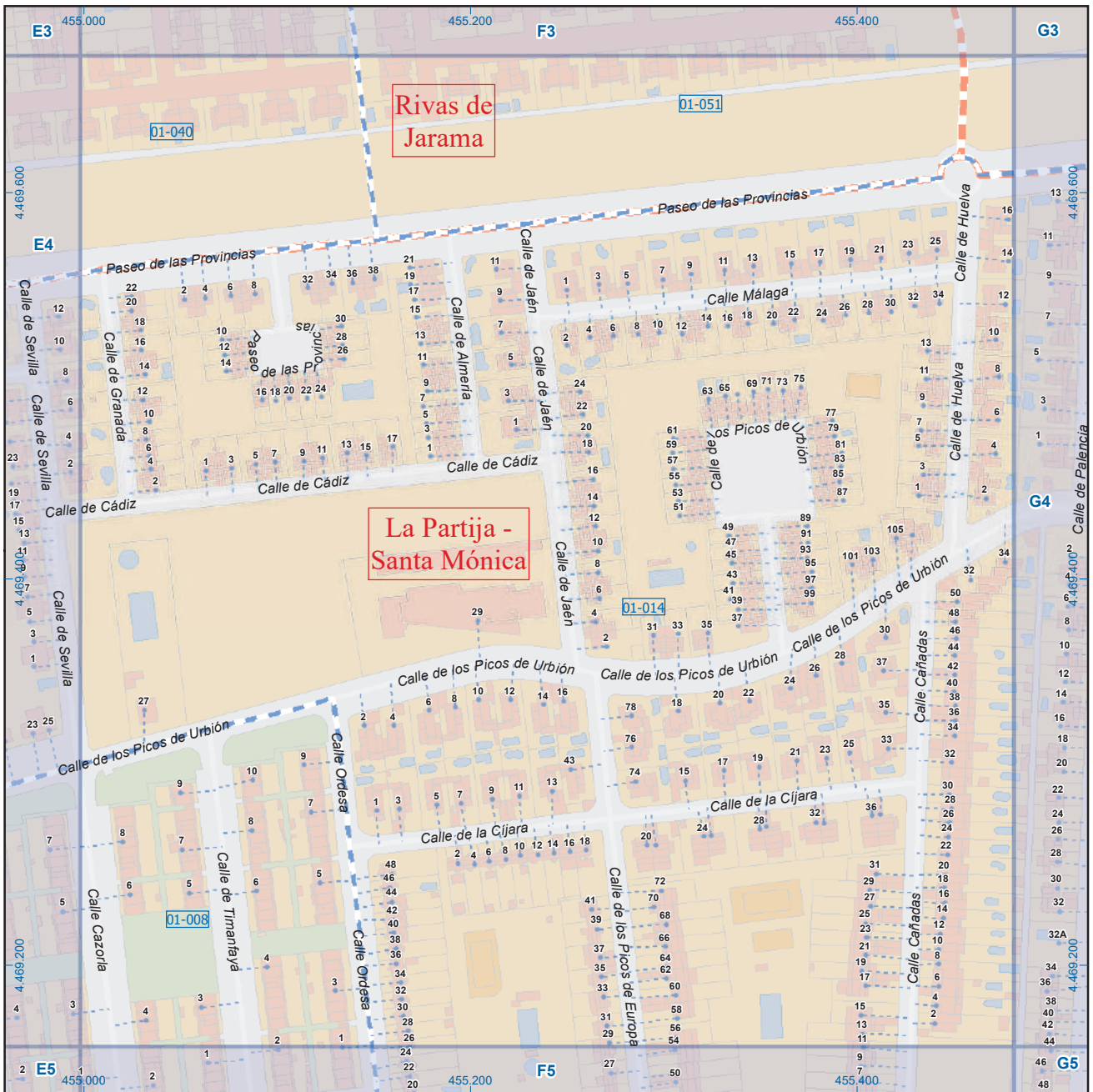
**Leyenda**

- Meco: perímetro y nombre de núcleo de población
- 01-002: límite municipal; sección censal
- A-6, M-608: autopistas y autovías; carreteras principales
- M-604, M-618: carreteras secundarias; otras carreteras
- Sanidad; ayuntamiento; estación cercanías
- Línea de ferrocarril; línea de metro ligero
- Boca de metro; estación metro ligero
- Paseillos; número de portal
- Calle
- Calles; parroquias

Dirección General de Economía  
CONSEJERÍA DE ECONOMÍA,  
HACIENDA Y EMPLEO



Mapa I - E4



### Rivas-Vaciamadrid

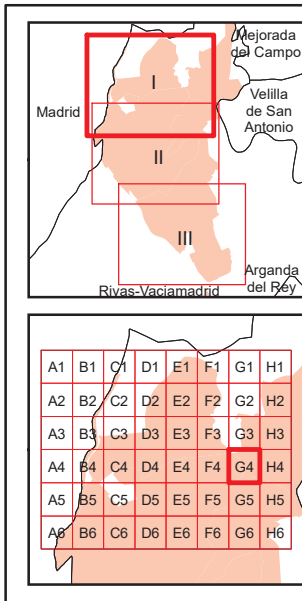
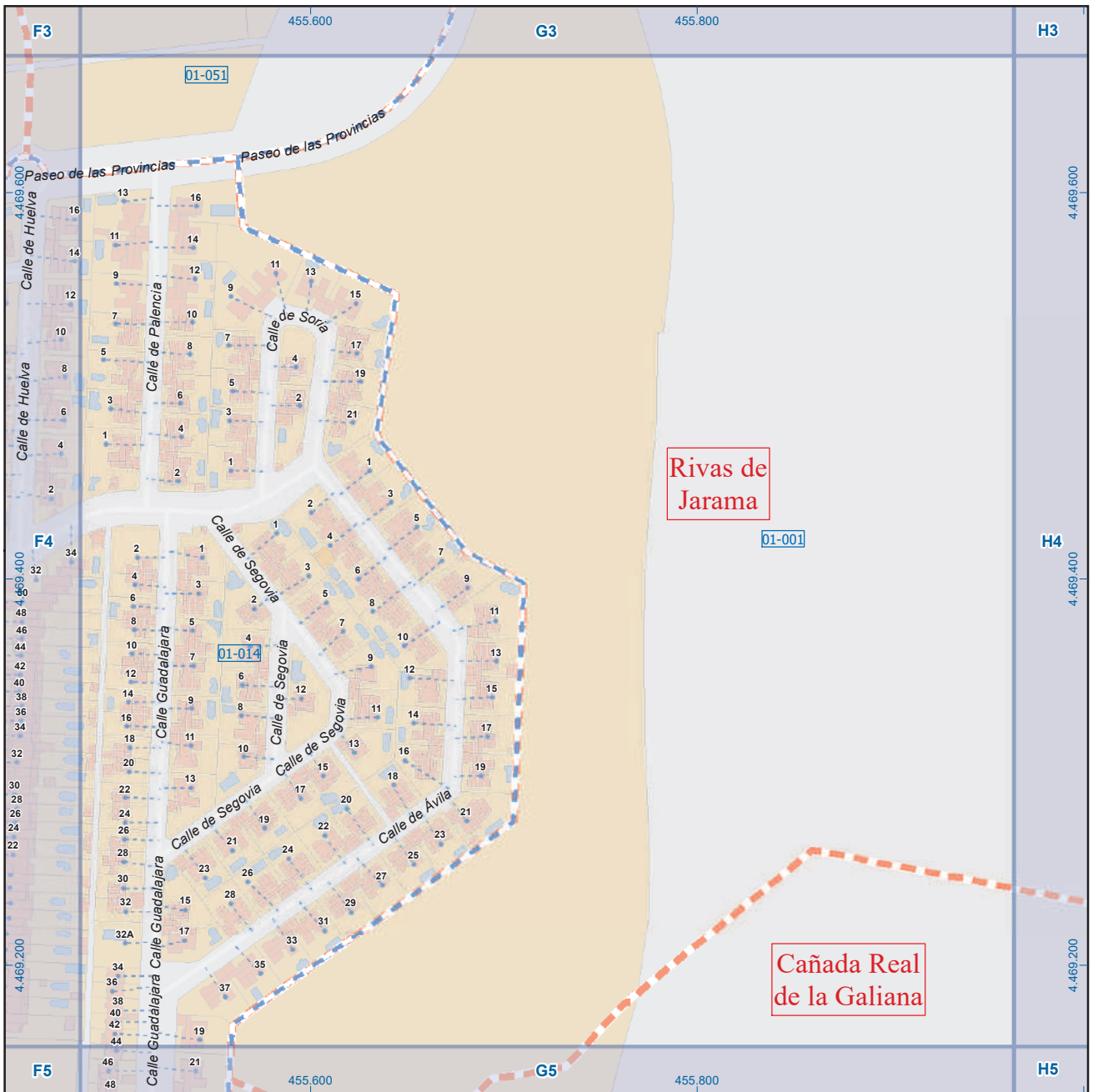
**Leyenda**

- Meco: perímetro y nombre de núcleo de población
- 01-002: límite municipal; sección censal
- A-6: autopistas y autovías; carreteras principales
- M-604, M-618: carreteras secundarias; otras carreteras
- Sanidad; ayuntamiento; estación cercanías
- Línea de ferrocarril; línea de metro ligero
- Boca de metro; estación metro ligero
- 1: paseillos; número de portal
- Calle: calles; parroquias

Dirección General de Economía  
CONSEJERÍA DE ECONOMÍA,  
HACIENDA Y EMPLEO



Mapa I - F4

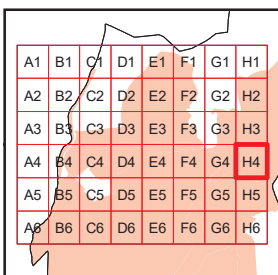
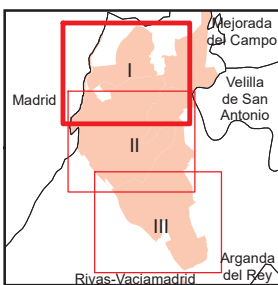
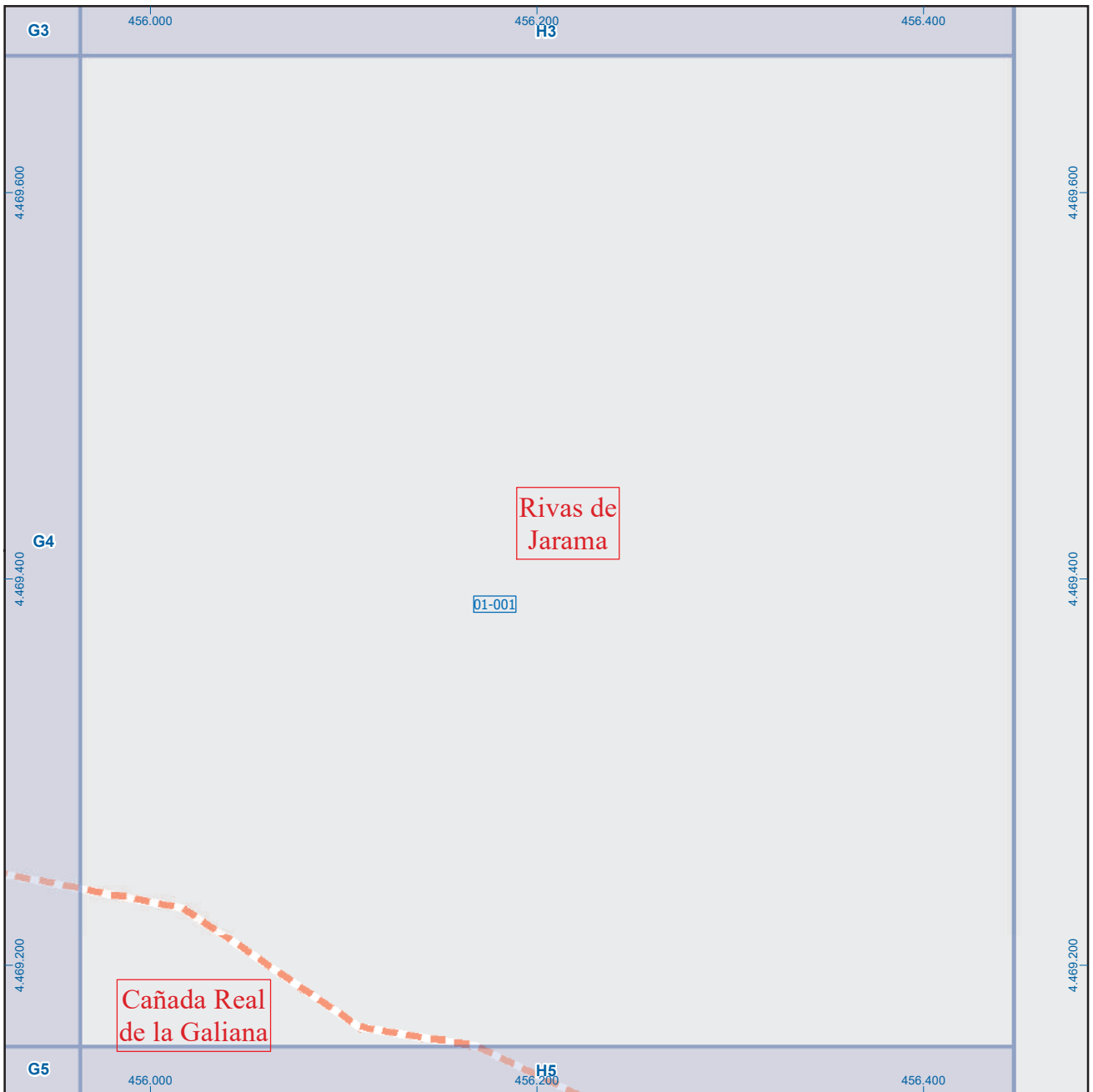


### Rivas-Vaciamadrid

**Leyenda**

- Meco: perímetro y nombre de núcleo de población
- 01-002: límite municipal; sección censal
- A-6, M-608: autopistas y autovías; carreteras principales
- M-604, M-618: carreteras secundarias; otras carreteras
- Sanidad; ayuntamiento; estación cercanías
- Línea de ferrocarril; línea de metro ligero
- Boca de metro; estación metro ligero
- Paseillos; número de portal
- Calle
- Calles; parroquias



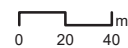


## Rivas-Vaciamadrid

### Leyenda

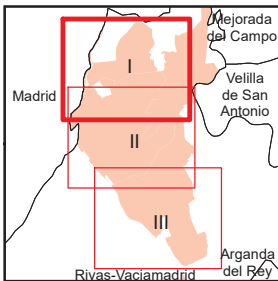
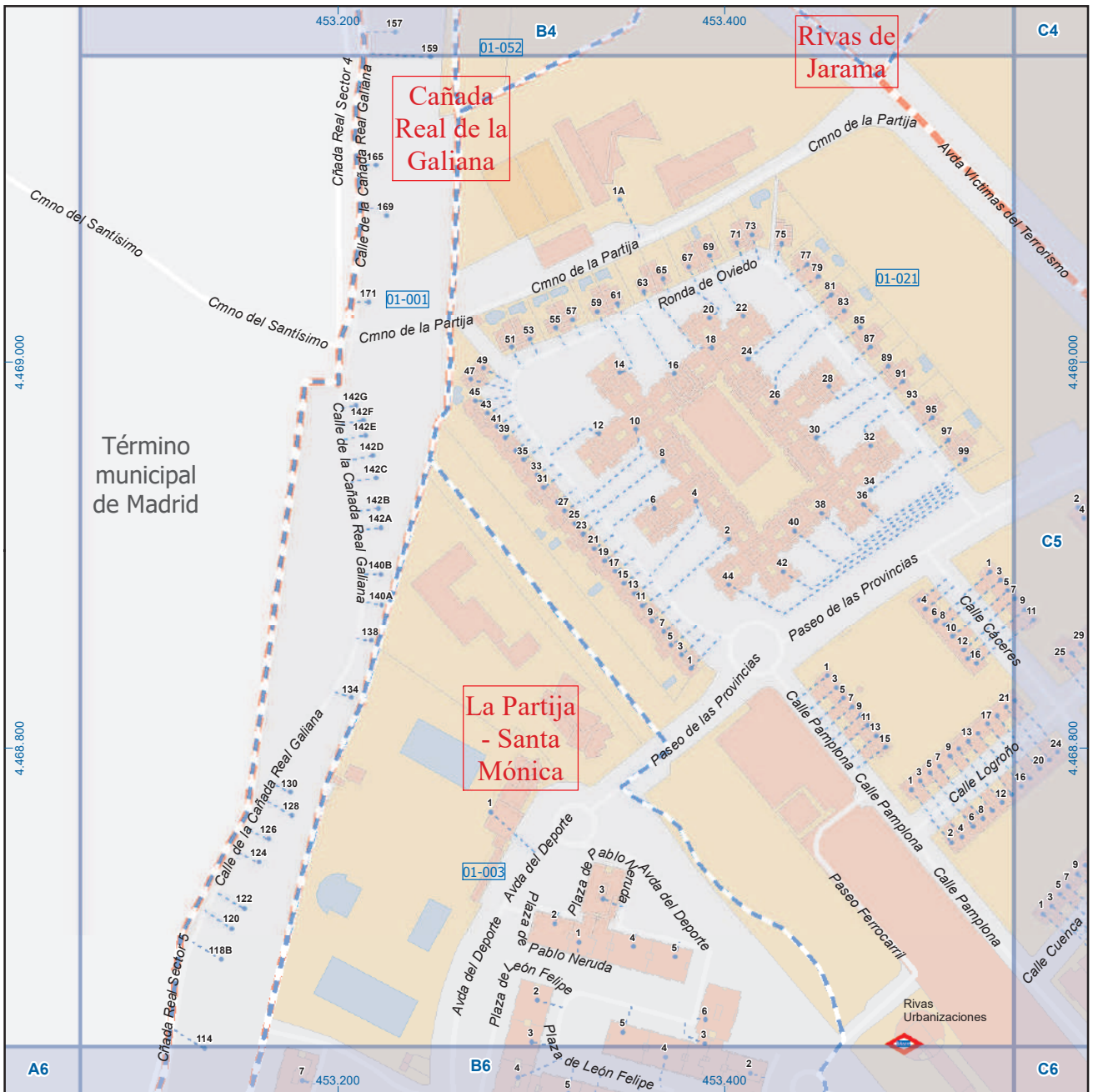


Dirección General de Economía  
CONSEJERÍA DE ECONOMÍA,  
HACIENDA Y EMPLEO



ESCALA GRÁFICA

Mapa I - H4

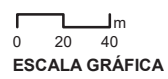


A1	B1	C1	D1	E1	F1	G1	H1
A2	B2	C2	D2	E2	F2	G2	H2
A3	B3	C3	D3	E3	F3	G3	H3
A4	B4	C4	D4	E4	F4	G4	H4
A5	B5	C5	D5	E5	F5	G5	H5
A6	B6	C6	D6	E6	F6	G6	H6

### Rivas-Vaciamadrid

**Leyenda**

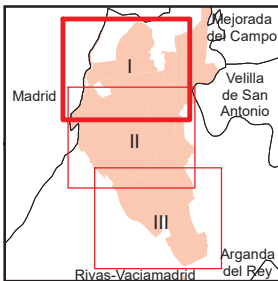
- Meco: perímetro y nombre de núcleo de población
- 01-002: límite municipal; sección censal
- A-6, M-608: autopistas y autovías; carreteras principales
- M-604, M-618: carreteras secundarias; otras carreteras
- Sanidad; ayuntamiento; estación cercanías
- Línea de ferrocarril; línea de metro ligero
- Boca de metro; estación metro ligero
- Paseillos; número de portal
- Calle
- Calles; parroquias



Mapa I - B5



La Partija -  
Santa Mónica



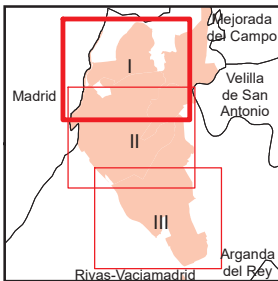
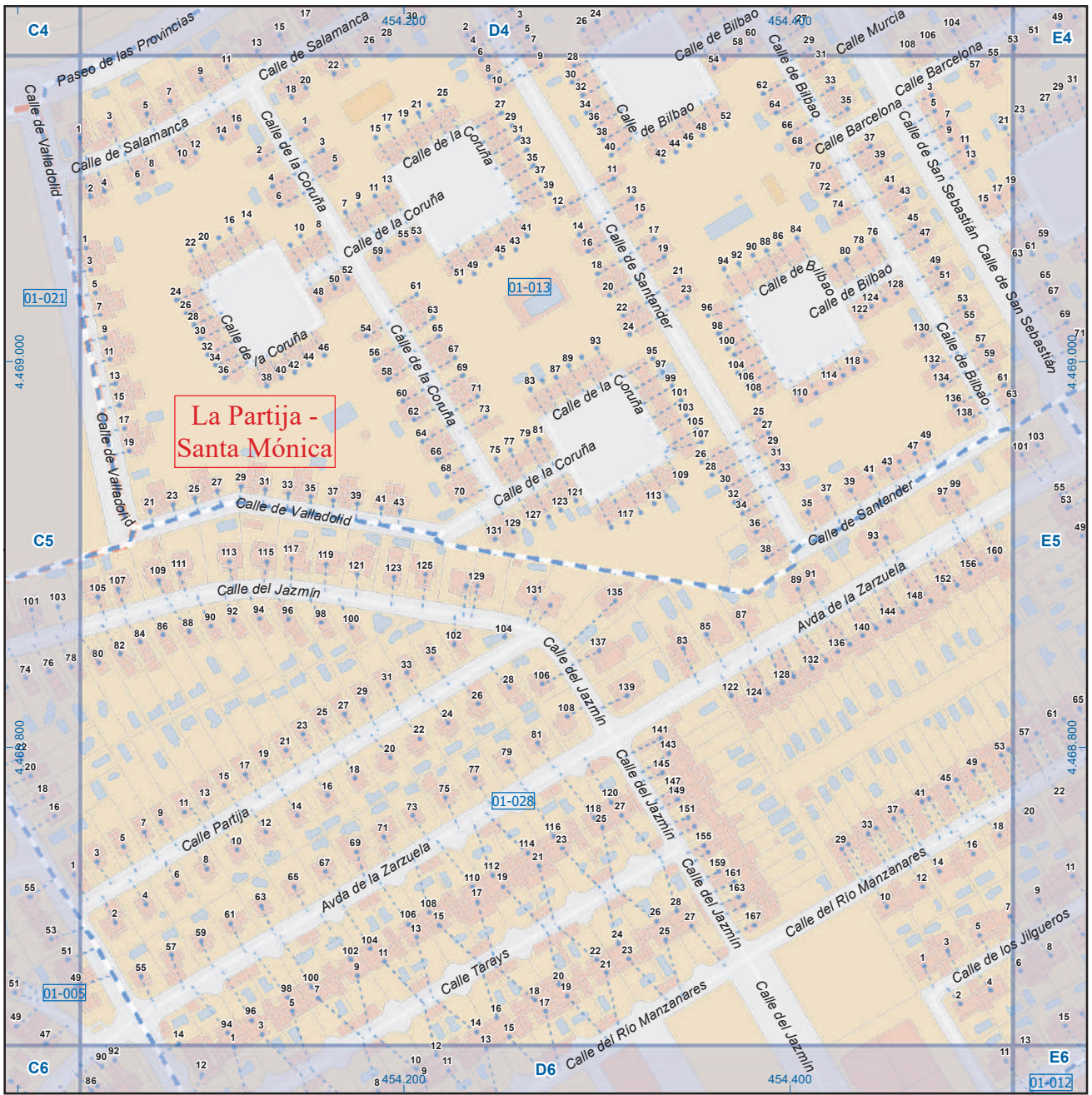
A1	B1	C1	D1	E1	F1	G1	H1
A2	B2	C2	D2	E2	F2	G2	H2
A3	B3	C3	D3	E3	F3	G3	H3
A4	B4	C4	D4	E4	F4	G4	H4
A5	B5	C5	D5	E5	F5	G5	H5
A6	B6	C6	D6	E6	F6	G6	H6

### Rivas-Vaciamadrid

#### Leyenda

- Meco: perímetro y nombre de núcleo de población
- 01-002: límite municipal; sección censal
- A-6: autopistas y autovías; carreteras principales
- M-604: carreteras secundarias; otras carreteras
- +: sanidad; ayuntamiento; estación cercanías
- : línea de ferrocarril; línea de metro ligero
- M: boca de metro; estación metro ligero
- 1: paseillos; número de portal
- Calle: calles; parroquias





A1	B1	C1	D1	E1	F1	G1	H1
A2	B2	C2	D2	E2	F2	G2	H2
A3	B3	C3	D3	E3	F3	G3	H3
A4	B4	C4	D4	E4	F4	G4	H4
A5	B5	C5	D5	E5	F5	G5	H5
A6	B6	C6	D6	E6	F6	G6	H6



Dirección General de Economía  
CONSEJERÍA DE ECONOMÍA,  
HACIENDA Y EMPLEO

## Rivas-Vaciamadrid

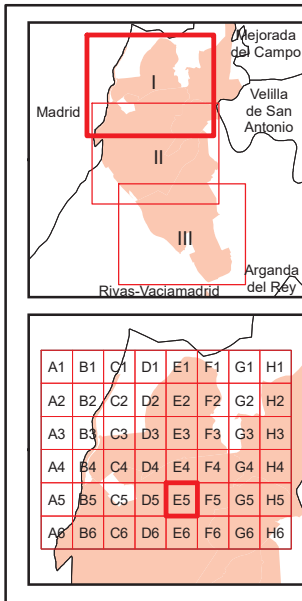
### Leyenda

- Meco perímetro y nombre de núcleo de población
- 01-002 límite municipal; sección censal
- A-6 autopistas y autovías; carreteras principales
- M-604 M-618 carreteras secundarias; otras carreteras
- Sanidad; ayuntamiento; estación cercanías
- Línea de ferrocarril; línea de metro ligero
- Boca de metro; estación metro ligero
- Paseillos; número de portal
- Calle
- Calles; parroquias



Mapa I - D5



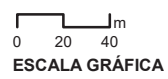


### Rivas-Vaciamadrid

**Leyenda**

- Meco: perímetro y nombre de núcleo de población
- 01-002: límite municipal; sección censal
- A-6: autopistas y autovías; carreteras principales
- M-604, M-618: carreteras secundarias; otras carreteras
- +: sanidad; ayuntamiento; estación cercanías
- : línea de ferrocarril; línea de metro ligero
- M: boca de metro; estación metro ligero
- 1: paseillos; número de portal
- Calle: calles; parroquias

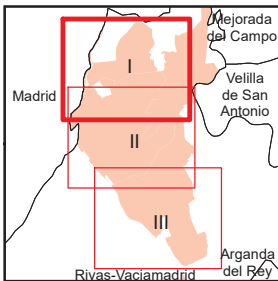
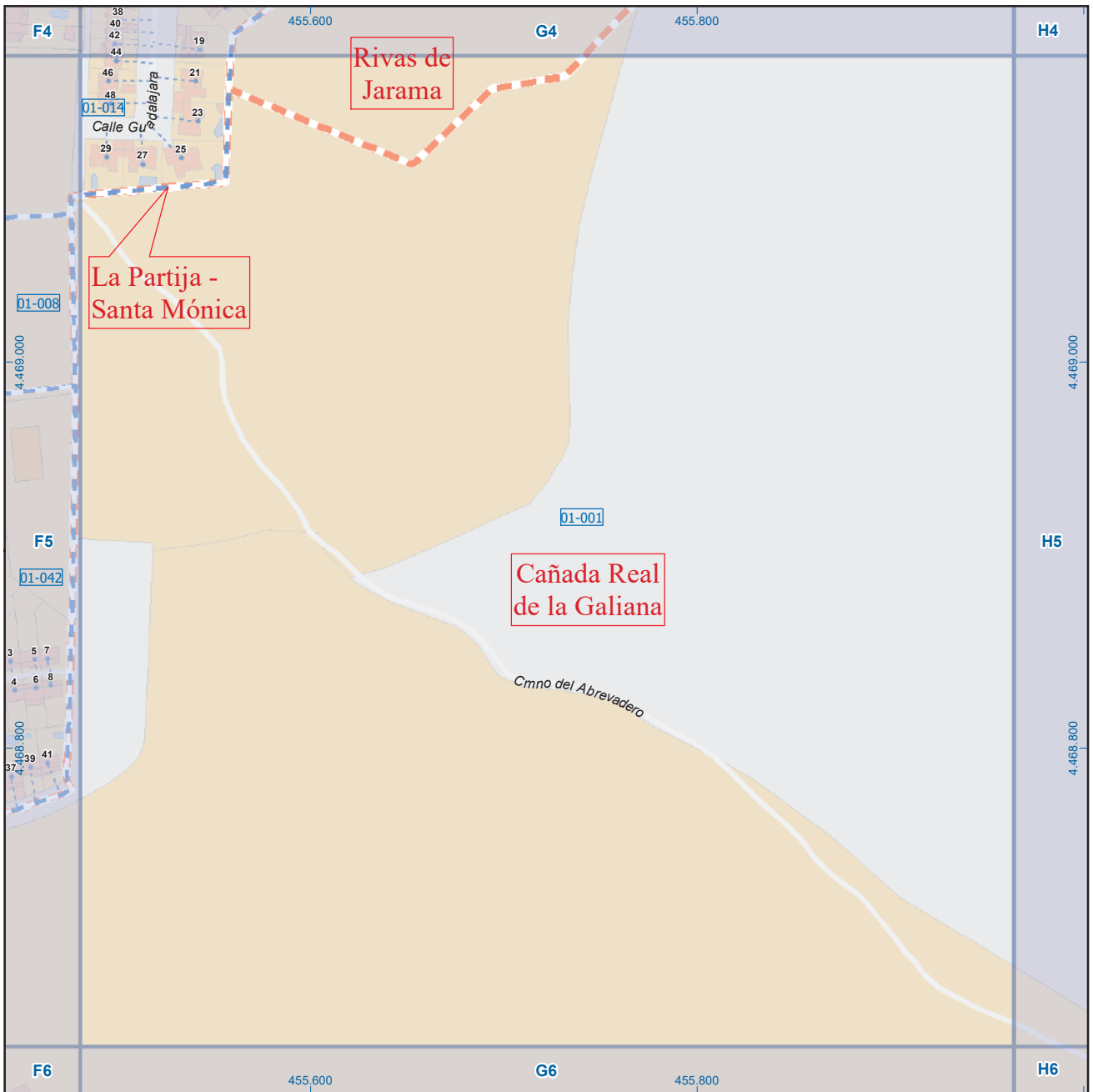
Dirección General de Economía  
CONSEJERÍA DE ECONOMÍA,  
HACIENDA Y EMPLEO



Mapa I - E5





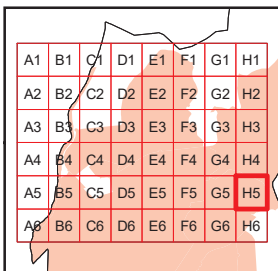
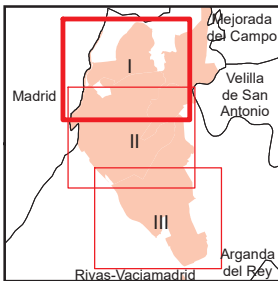
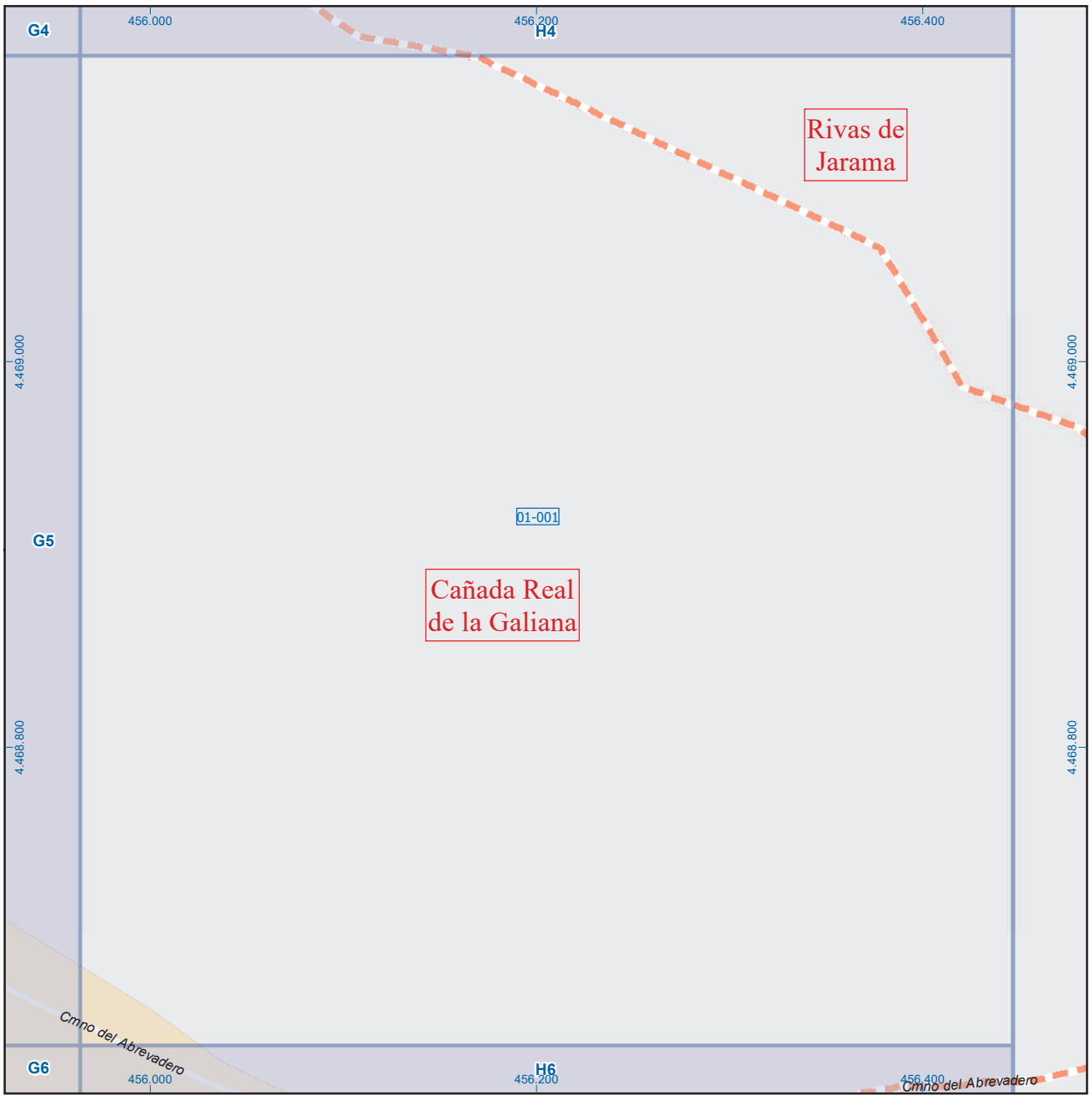


A1	B1	C1	D1	E1	F1	G1	H1
A2	B2	C2	D2	E2	F2	G2	H2
A3	B3	C3	D3	E3	F3	G3	H3
A4	B4	C4	D4	E4	F4	G4	H4
A5	B5	C5	D5	E5	F5	G5	H5
A6	B6	C6	D6	E6	F6	G6	H6

## Rivas-Vaciamadrid

### Leyenda

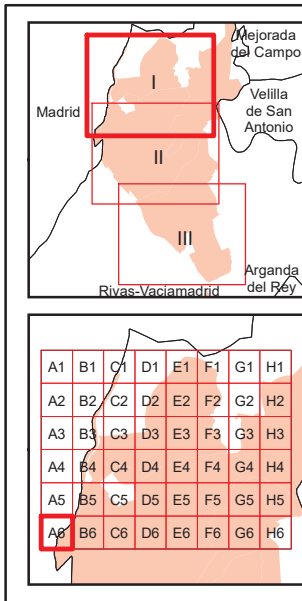
- Meco: perímetro y nombre de núcleo de población
- 01-002: límite municipal; sección censal
- A-6: autopistas y autovías; carreteras principales
- M-604, M-608, M-618: carreteras secundarias; otras carreteras
- +: sanidad; ayuntamiento; estación cercanías
- : línea de ferrocarril; línea de metro ligero
- : boca de metro; estación metro ligero
- : paseillos; número de portal
- Calle: calles; parroquias



### Rivas-Vaciamadrid

**Leyenda**

- Meco: perímetro y nombre de núcleo de población
- 01-002: límite municipal; sección censal
- A-6, M-608: autopistas y autovías; carreteras principales
- M-604, M-618: carreteras secundarias; otras carreteras
- +, M: sanidad; ayuntamiento; estación cercanías
- M, ML: línea de ferrocarril; línea de metro ligero
- ML: boca de metro; estación metro ligero
- 1: paseillos; número de portal
- Calle: calles; parroquias

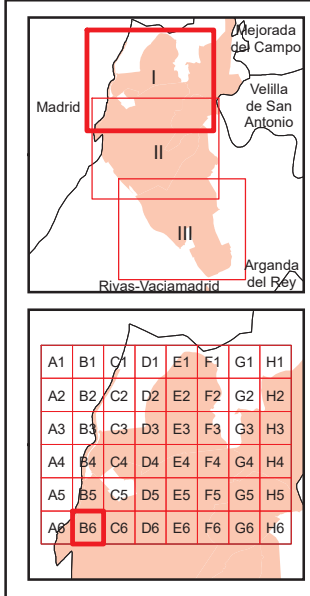


### Rivas-Vaciamadrid

**Legenda**

- Meco: perímetro y nombre de núcleo de población
- Límite municipal; sección censal
- A-6, M-608: autopistas y autovías; carreteras principales
- M-604, M-618: carreteras secundarias; otras carreteras
- Sanidad; ayuntamiento; estación cercanías
- Línea de ferrocarril; línea de metro ligero
- Boca de metro; estación metro ligero
- Paseillos; número de portal
- Calle
- Calles; parroquias





## Rivas-Vaciamadrid

**Legenda**

- Meco: perímetro y nombre de núcleo de población
- 01-002: límite municipal; sección censal
- A-6: autopistas y autovías; carreteras principales
- M-604, M-618: carreteras secundarias; otras carreteras
- +: sanidad; ayuntamiento; estación cercanías
- : línea de ferrocarril; línea de metro ligero
- M: boca de metro; estación metro ligero
- 1: paseillos; número de portal
- Calle: calles; parroquias

Dirección General de Economía  
CONSEJERÍA DE ECONOMÍA,  
HACIENDA Y EMPLEO



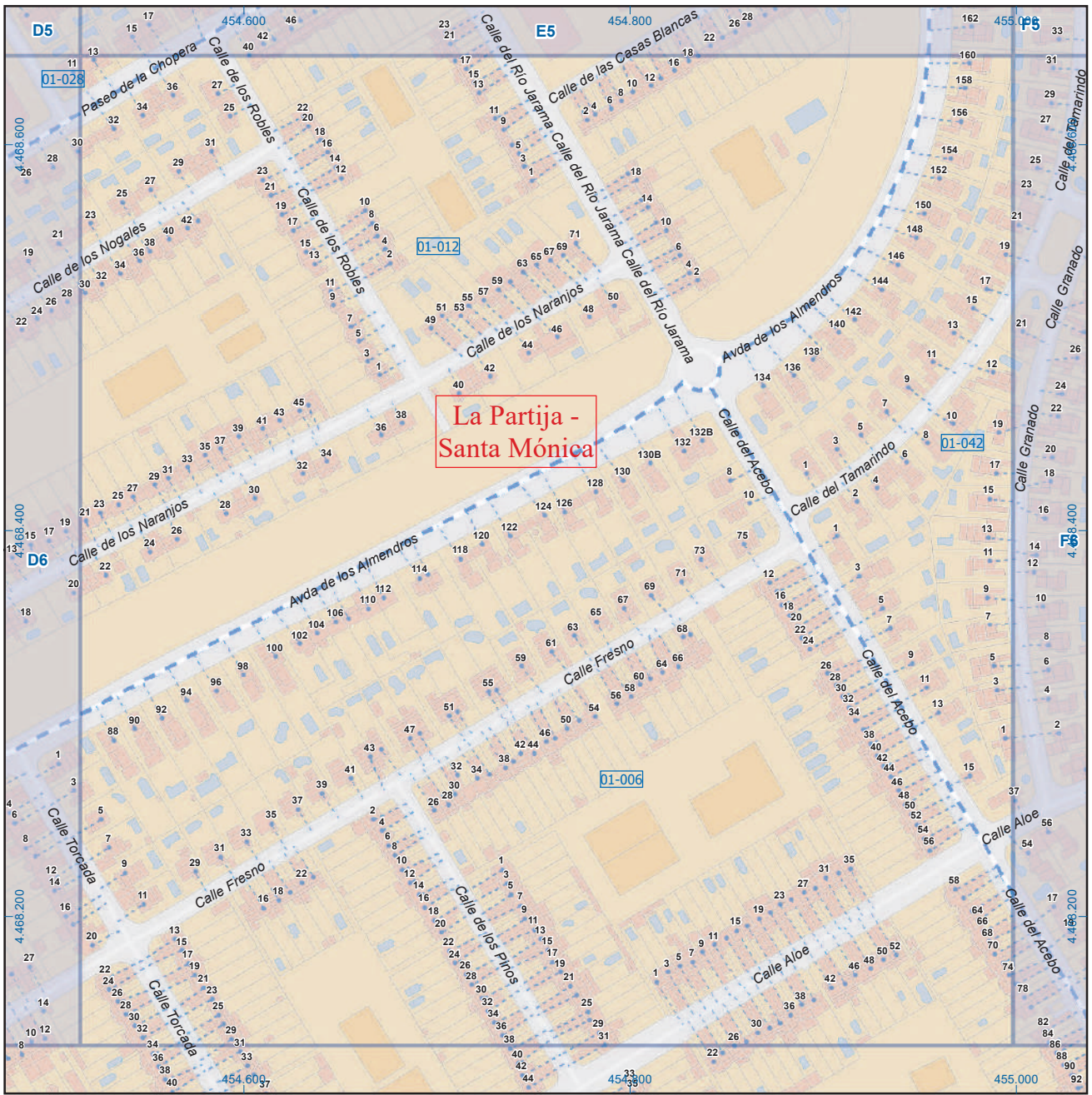
Mapa I - B6



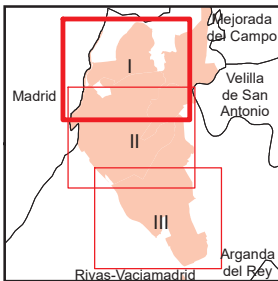
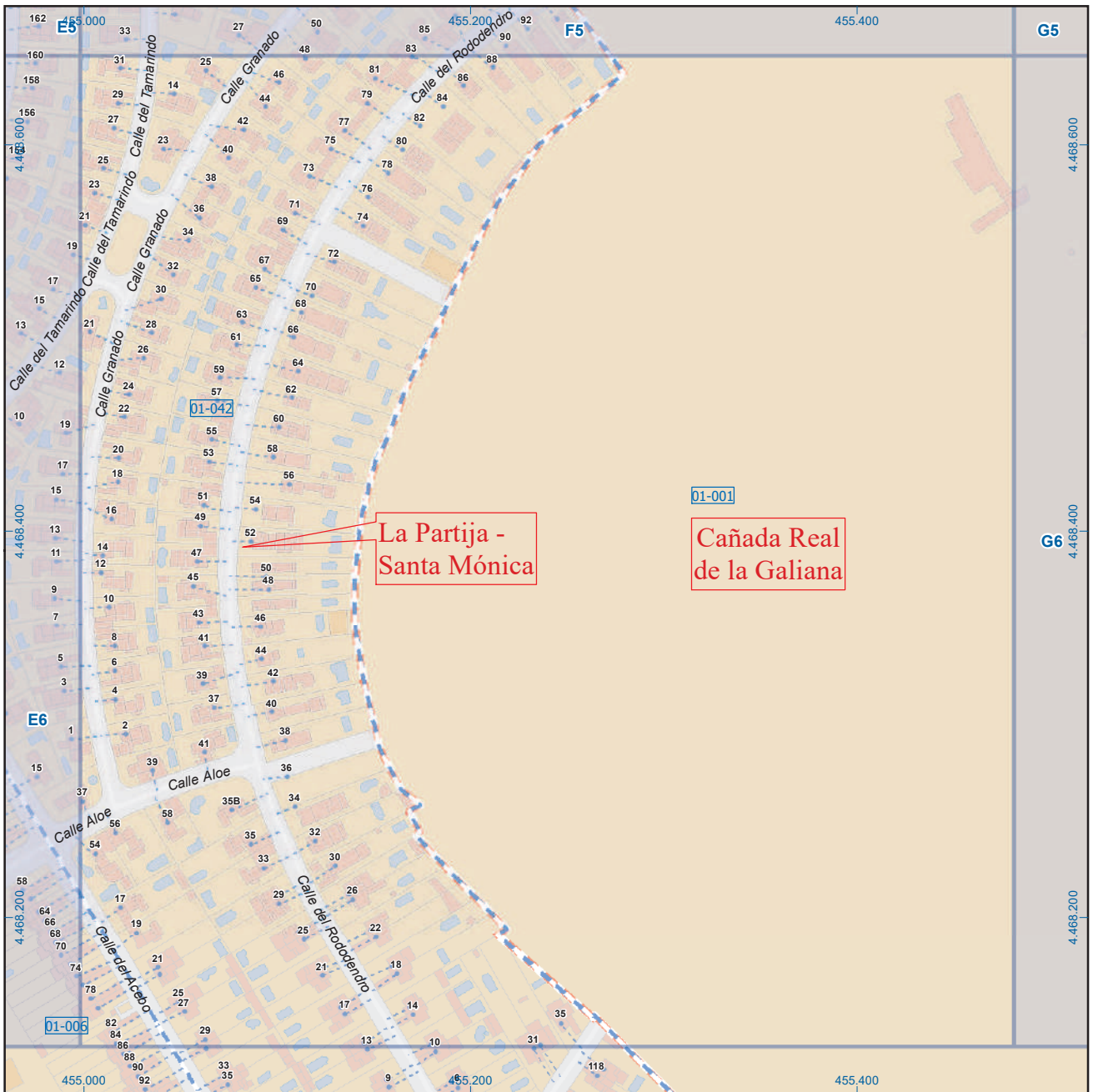










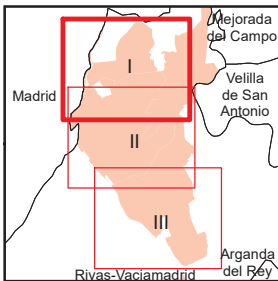
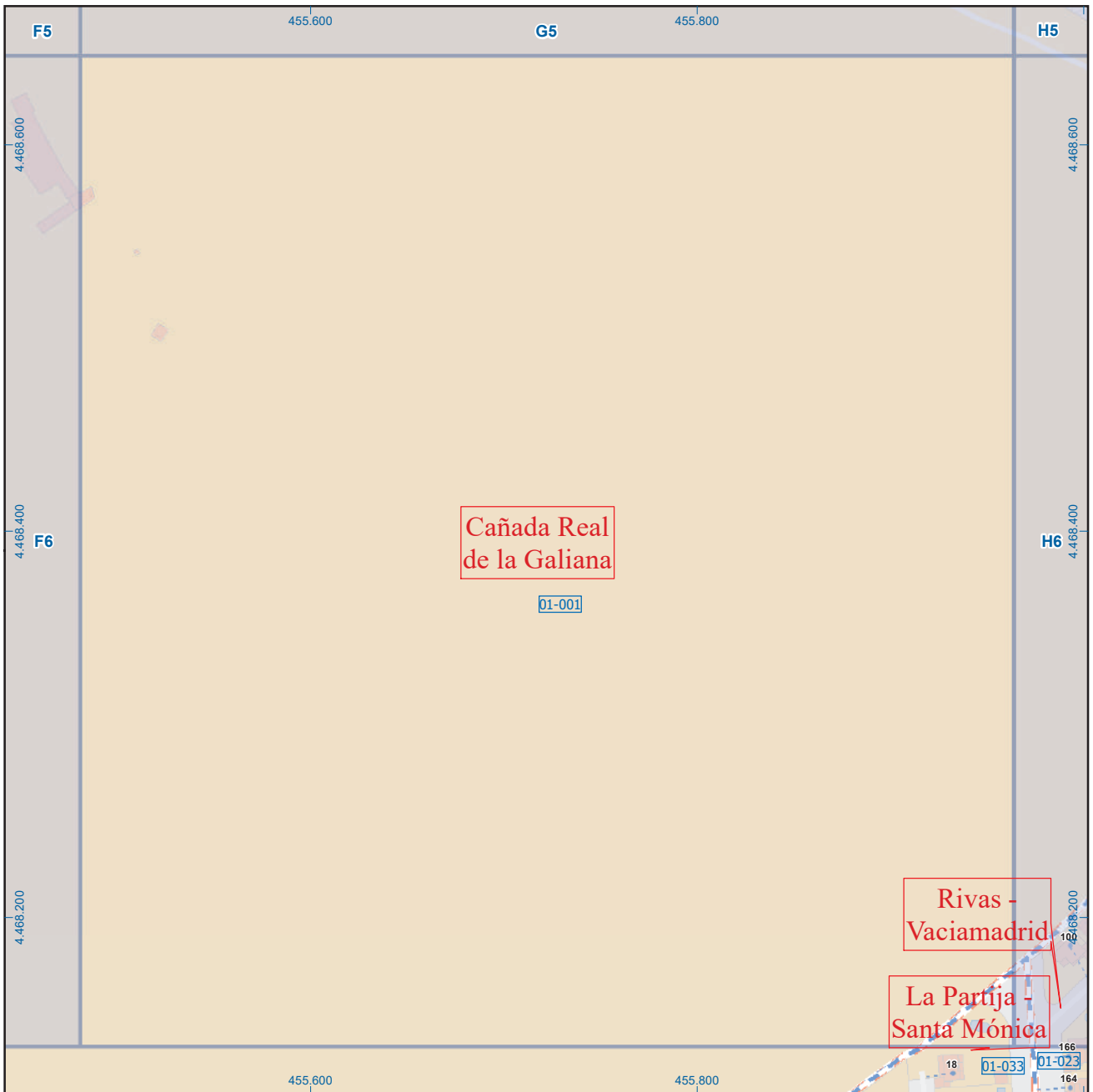


A1	B1	C1	D1	E1	F1	G1	H1
A2	B2	C2	D2	E2	F2	G2	H2
A3	B3	C3	D3	E3	F3	G3	H3
A4	B4	C4	D4	E4	F4	G4	H4
A5	B5	C5	D5	E5	F5	G5	H5
A6	B6	C6	D6	E6	F6	G6	H6

### Rivas-Vaciamadrid

**Leyenda**

- Meco: perímetro y nombre de núcleo de población
- 01-002: límite municipal; sección censal
- A-6, M-608: autopistas y autovías; carreteras principales
- M-604, M-618: carreteras secundarias; otras carreteras
- Sanidad; ayuntamiento; estación cercanías
- Línea de ferrocarril; línea de metro ligero
- Boca de metro; estación metro ligero
- Paseillos; número de portal
- Calle
- Calles; parroquias

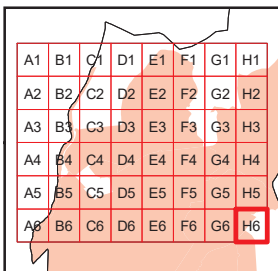
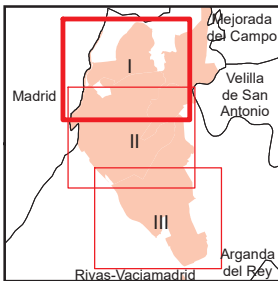
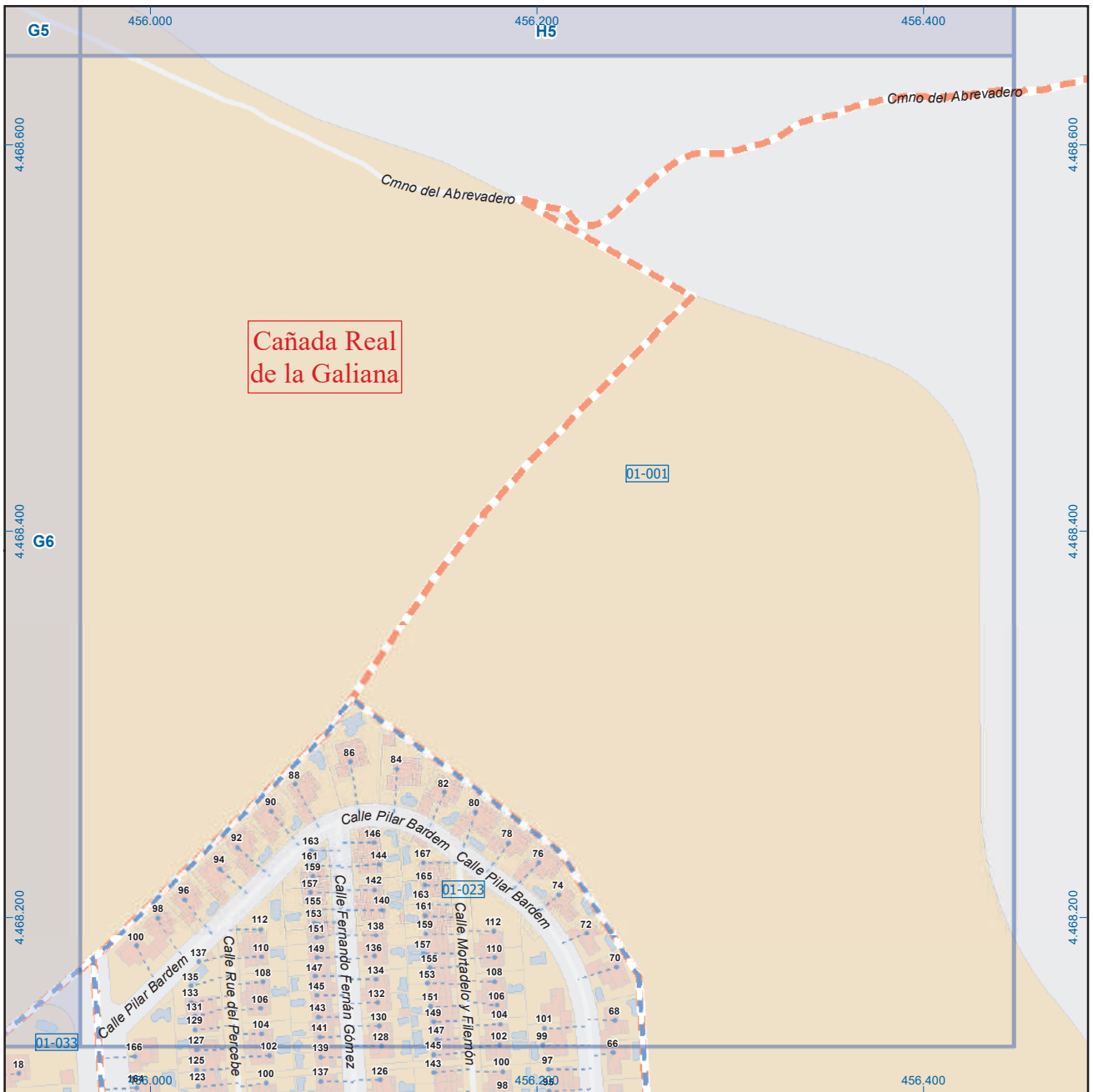


A1	B1	C1	D1	E1	F1	G1	H1
A2	B2	C2	D2	E2	F2	G2	H2
A3	B3	C3	D3	E3	F3	G3	H3
A4	B4	C4	D4	E4	F4	G4	H4
A5	B5	C5	D5	E5	F5	G5	H5
A6	B6	C6	D6	E6	F6	G6	H6

## Rivas-Vaciamadrid

### Leyenda

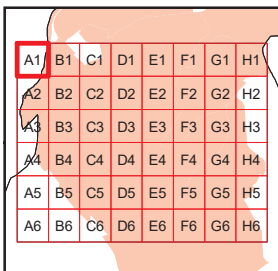
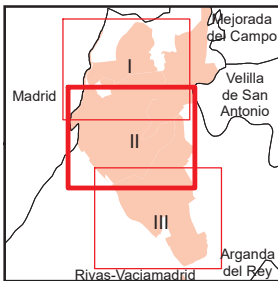
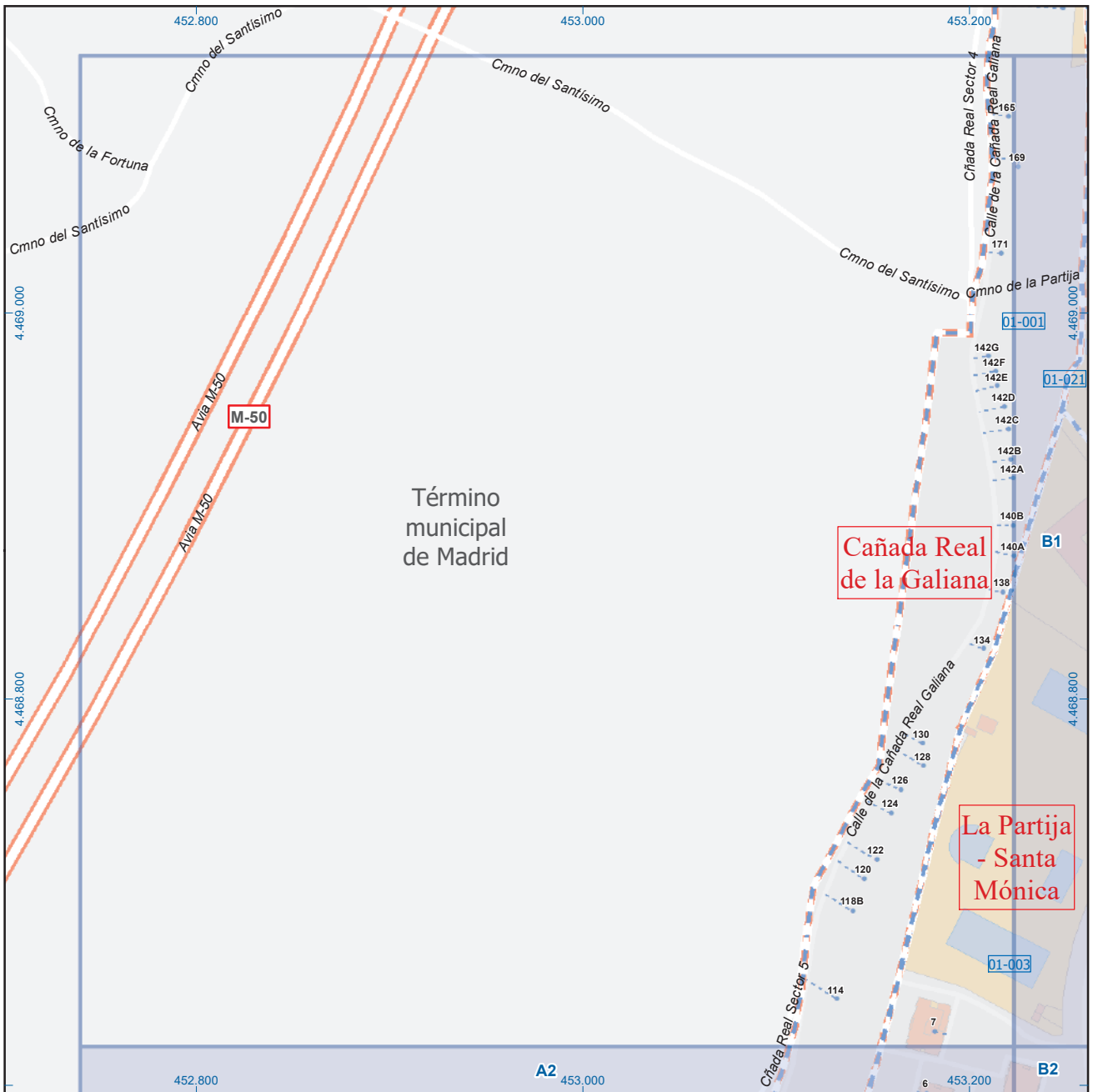
- Meco perímetro y nombre de núcleo de población
- 01-002 límite municipal; sección censal
- A-6 M-608 autopistas y autovías; carreteras principales
- M-604 M-618 carreteras secundarias; otras carreteras
- Sanidad; ayuntamiento; estación cercanías
- Línea de ferrocarril; línea de metro ligero
- Boca de metro; estación metro ligero
- Paseillos; número de portal
- Calle; parroquias



### Rivas-Vaciamadrid

**Legenda**

- Meco: perímetro y nombre de núcleo de población
- 01-002: límite municipal; sección censal
- A-6: autopistas y autovías; carreteras principales
- M-608: carreteras secundarias; otras carreteras
- M-604: salud; ayuntamiento; estación cercanías
- M-618: línea de ferrocarril; línea de metro ligero
- Boca de metro; estación metro ligero
- Paseillos; número de portal
- Calle: calles; parroquias

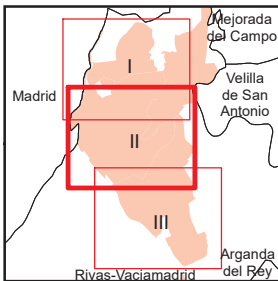


### Rivas-Vaciamadrid

**Leyenda**

- Meco: perímetro y nombre de núcleo de población
- 01-002: límite municipal; sección censal
- A-6, M-608: autopistas y autovías; carreteras principales
- M-604, M-618: carreteras secundarias; otras carreteras
- Sanidad; ayuntamiento; estación cercanías
- Línea de ferrocarril; línea de metro ligero
- Boca de metro; estación metro ligero
- Paseillos; número de portal
- Calle
- Calles; parroquias





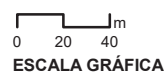
A1	B1	C1	D1	E1	F1	G1	H1
A2	B2	C2	D2	E2	F2	G2	H2
A3	B3	C3	D3	E3	F3	G3	H3
A4	B4	C4	D4	E4	F4	G4	H4
A5	B5	C5	D5	E5	F5	G5	H5
A6	B6	C6	D6	E6	F6	G6	H6

### Rivas-Vaciamadrid

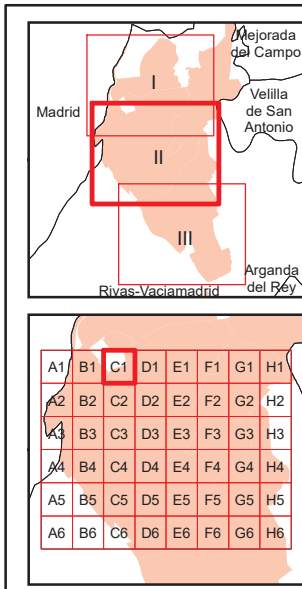
**Leyenda**

- Meco: perímetro y nombre de núcleo de población
- 01-002: límite municipal; sección censal
- A-6, M-608: autopistas y autovías; carreteras principales
- M-604, M-618: carreteras secundarias; otras carreteras
- Sanidad; ayuntamiento; estación cercanías
- Línea de ferrocarril; línea de metro ligero
- Boca de metro; estación metro ligero
- Paseillos; número de portal
- Calle: calles; parroquias

Dirección General de Economía  
CONSEJERÍA DE ECONOMÍA,  
HACIENDA Y EMPLEO



Mapa II - B1



## Rivas-Vaciamadrid

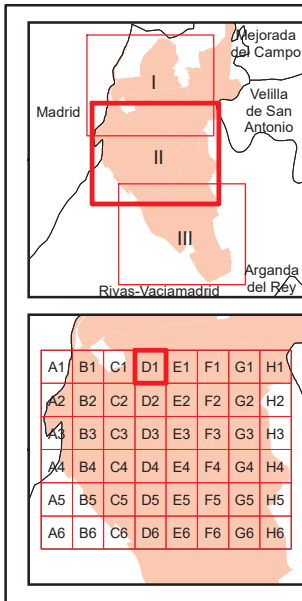


Dirección General de Economía  
CONSEJERÍA DE ECONOMÍA,  
HACIENDA Y EMPLEO



Mapa II - C1



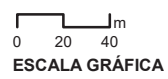


### Rivas-Vaciamadrid

**Leyenda**

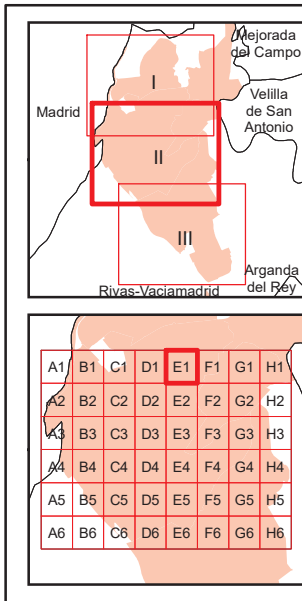
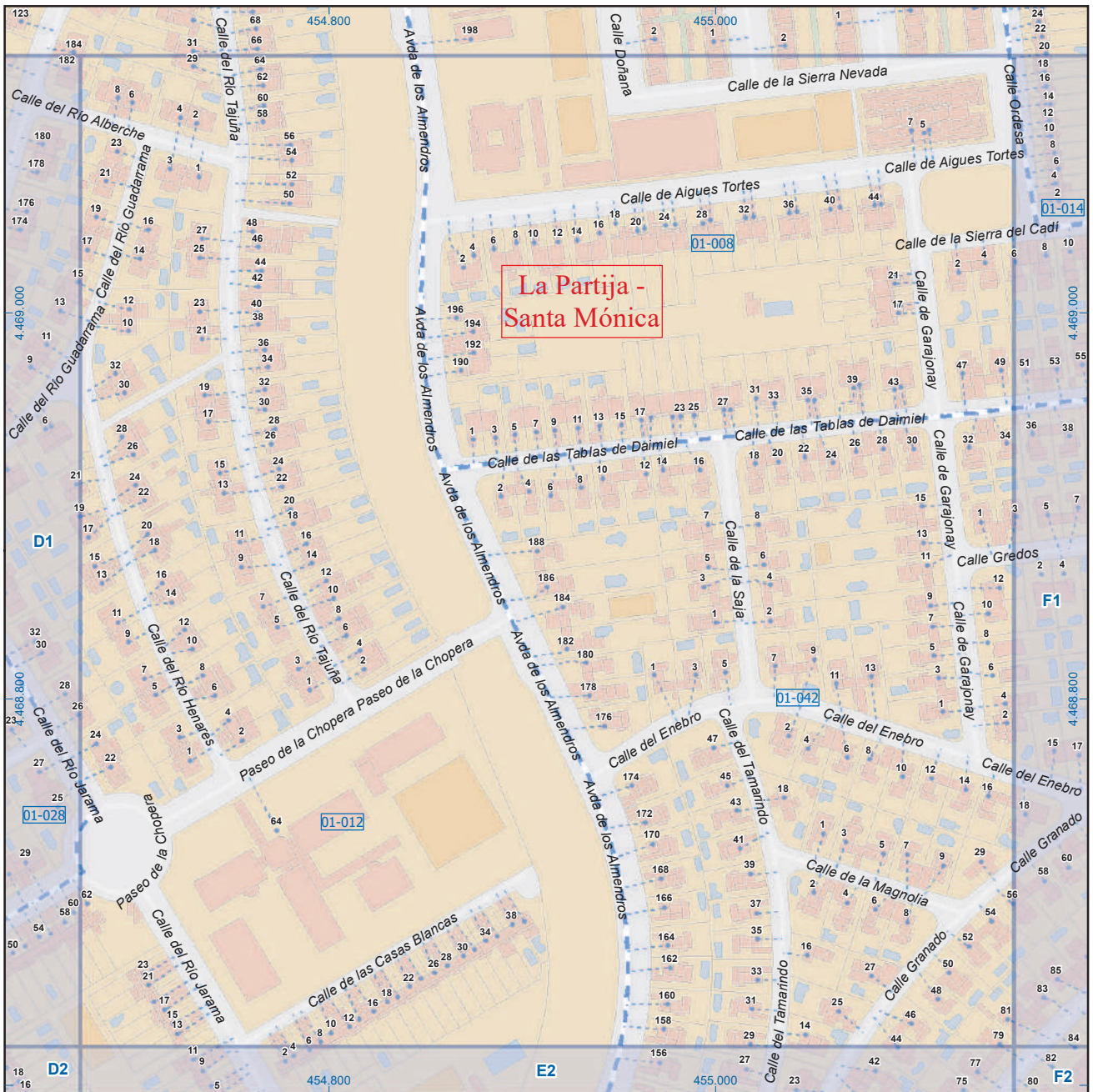
- Meco: perímetro y nombre de núcleo de población
- 01-002: límite municipal; sección censal
- A-6: autopistas y autovías; carreteras principales
- M-604, M-618: carreteras secundarias; otras carreteras
- Sanidad; ayuntamiento; estación cercanías
- Línea de ferrocarril; línea de metro ligero
- Boca de metro; estación metro ligero
- Paseillos; número de portal
- Calle
- Calles; parroquias

Dirección General de Economía  
CONSEJERÍA DE ECONOMÍA,  
HACIENDA Y EMPLEO



Mapa II - D1



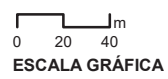


### Rivas-Vaciamadrid

**Leyenda**

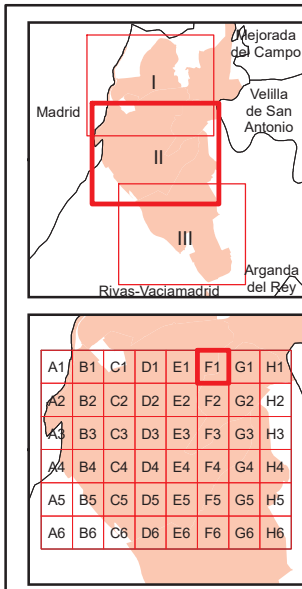
- Meco: perímetro y nombre de núcleo de población
- 01-002: límite municipal; sección censal
- A-6, M-608: autopistas y autovías; carreteras principales
- M-604, M-618: carreteras secundarias; otras carreteras
- Sanidad; ayuntamiento; estación cercanías
- Línea de ferrocarril; línea de metro ligero
- Boca de metro; estación metro ligero
- Paseillos; número de portal
- Calle
- Calles; parroquias


 Dirección General de Economía  
 CONSEJERÍA DE ECONOMÍA,  
 HACIENDA Y EMPLEO



Mapa II - E1



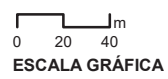


### Rivas-Vaciamadrid

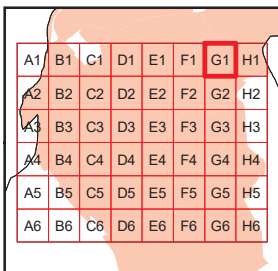
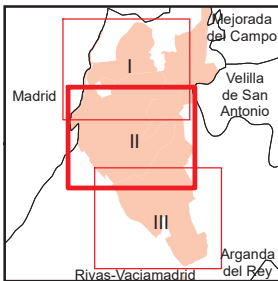
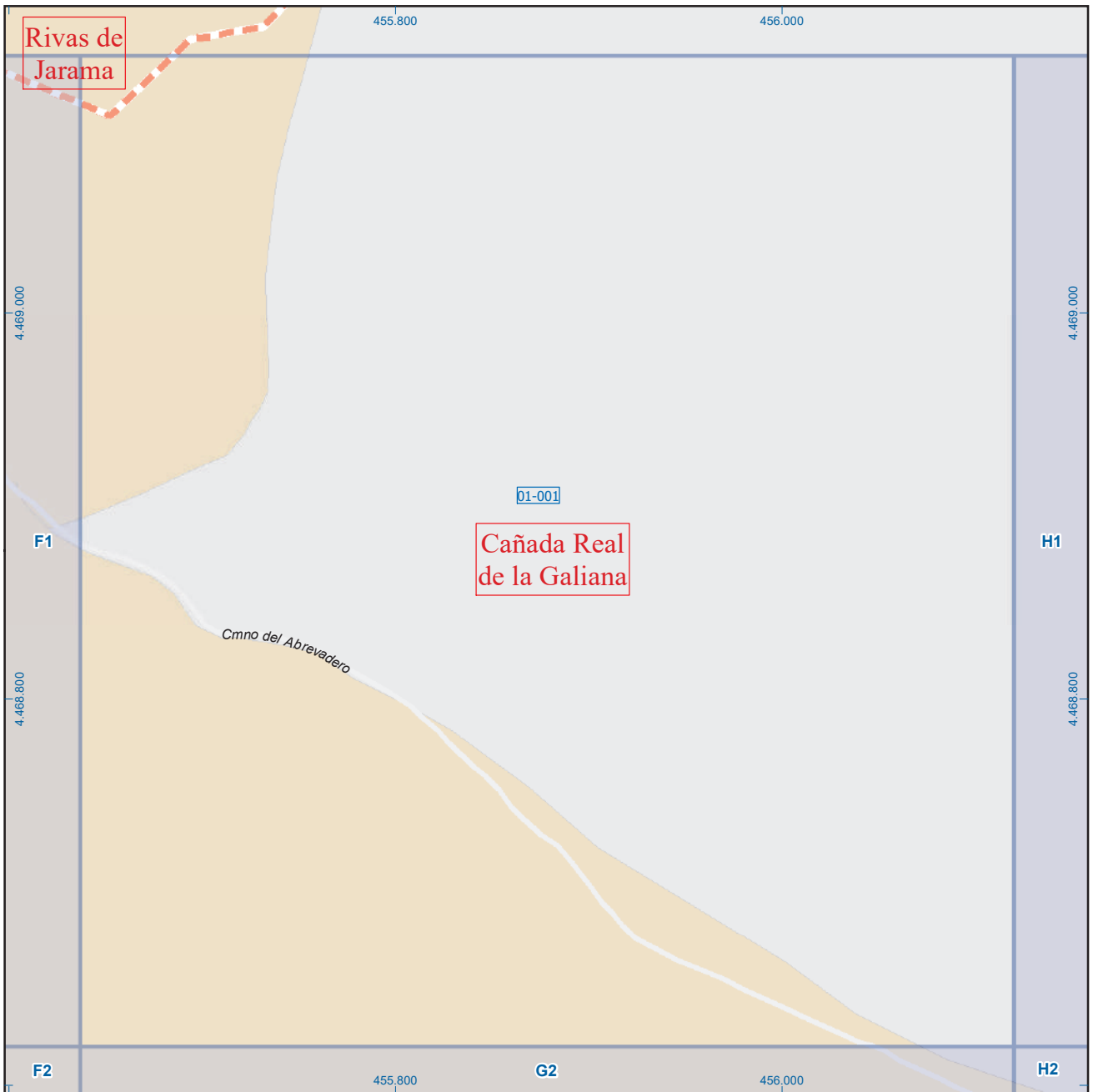
**Leyenda**

- Meco: perímetro y nombre de núcleo de población
- 01-002: límite municipal; sección censal
- A-6, M-608: autopistas y autovías; carreteras principales
- M-604, M-618: carreteras secundarias; otras carreteras
- +: sanidad; ayuntamiento; estación cercanías
- +, - : línea de ferrocarril; línea de metro ligero
- ML: boca de metro; estación metro ligero
- 1: paseillos; número de portal
- Calle: calles; parroquias


 Dirección General de Economía  
 CONSEJERÍA DE ECONOMÍA,  
 HACIENDA Y EMPLEO



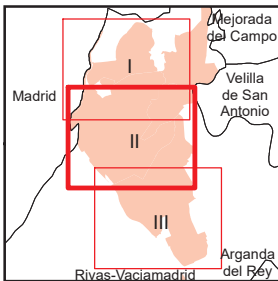
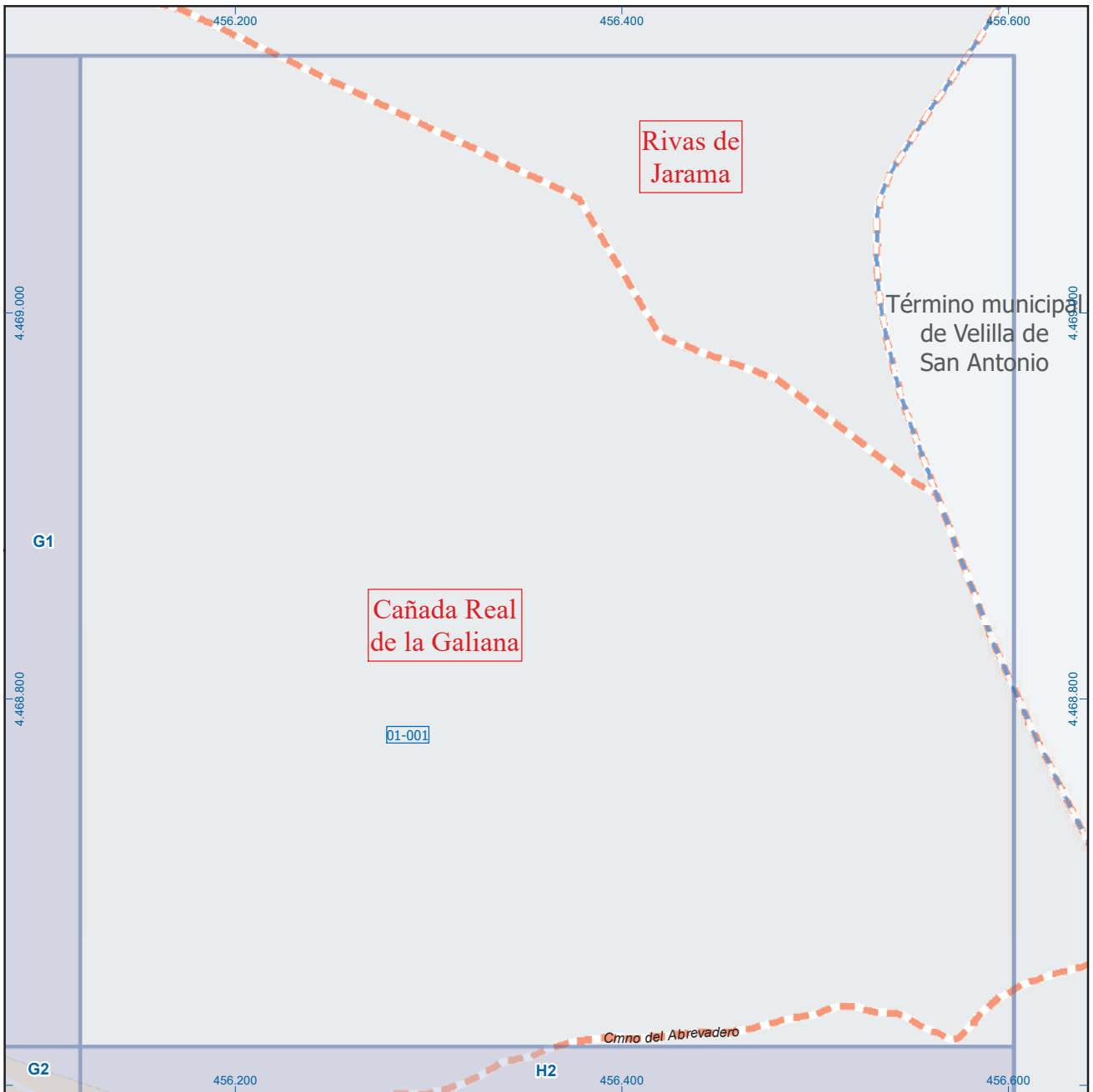
Mapa II - F1



## Rivas-Vaciamadrid

### Leyenda

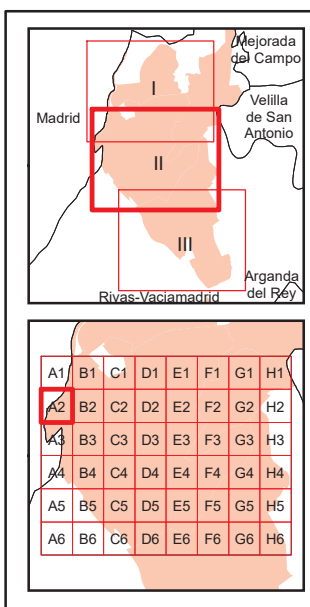
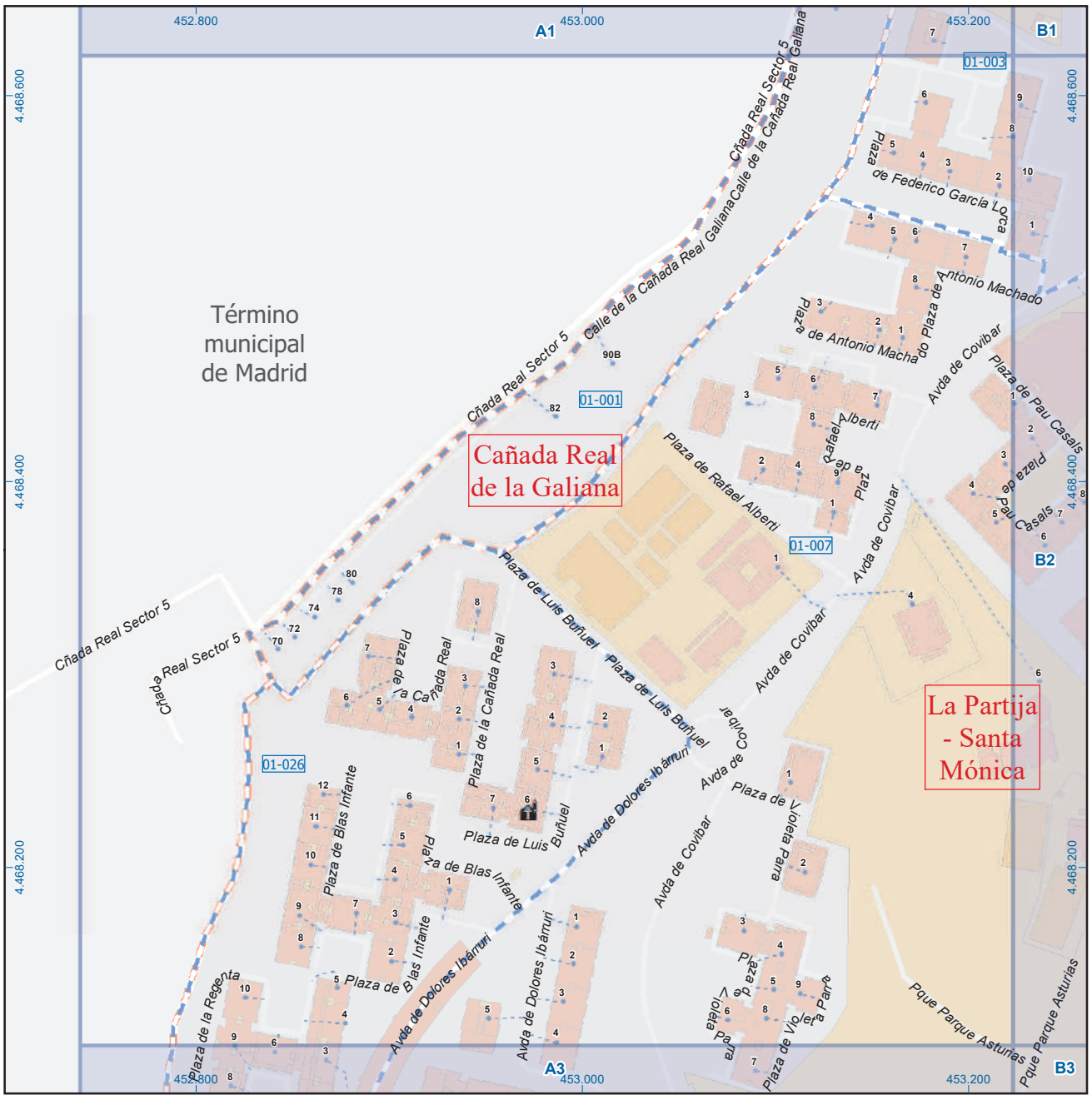




## Rivas-Vaciamadrid

**Leyenda**

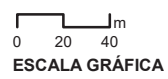
- Meco: perímetro y nombre de núcleo de población
- 01-001: límite municipal; sección censal
- A-6, M-608: autopistas y autovías; carreteras principales
- M-604, M-618: carreteras secundarias; otras carreteras
- Sanidad; ayuntamiento; estación cercanías
- Línea de ferrocarril; línea de metro ligero
- Boca de metro; estación metro ligero
- Paseillos; número de portal
- Calle
- Calles; parroquias



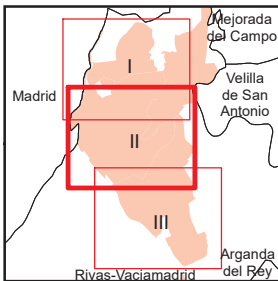
### Rivas-Vaciamadrid

**Leyenda**

- Meco: perímetro y nombre de núcleo de población
- 01-002: límite municipal; sección censal
- A-6, M-608: autopistas y autovías; carreteras principales
- M-604, M-618: carreteras secundarias; otras carreteras
- Sanidad; ayuntamiento; estación cercanías
- Línea de ferrocarril; línea de metro ligero
- Boca de metro; estación metro ligero
- Paseillos; número de portal
- Calle
- Calles; parroquias







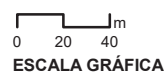
A1	B1	C1	D1	E1	F1	G1	H1
A2	B2	C2	D2	E2	F2	G2	H2
A3	B3	C3	D3	E3	F3	G3	H3
A4	B4	C4	D4	E4	F4	G4	H4
A5	B5	C5	D5	E5	F5	G5	H5
A6	B6	C6	D6	E6	F6	G6	H6

### Rivas-Vaciamadrid

**Leyenda**

- Meco: perímetro y nombre de núcleo de población
- 01-002: límite municipal; sección censal
- A-6, M-608: autopistas y autovías; carreteras principales
- M-604, M-618: carreteras secundarias; otras carreteras
- Sanidad; ayuntamiento; estación cercanías
- Línea de ferrocarril; línea de metro ligero
- Boca de metro; estación metro ligero
- Paseillos; número de portal
- Calle
- Calles; parroquias

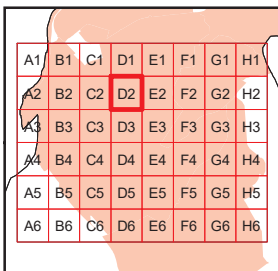
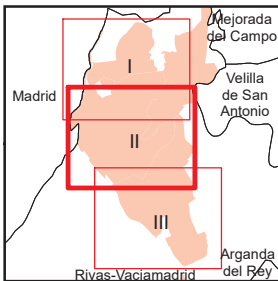
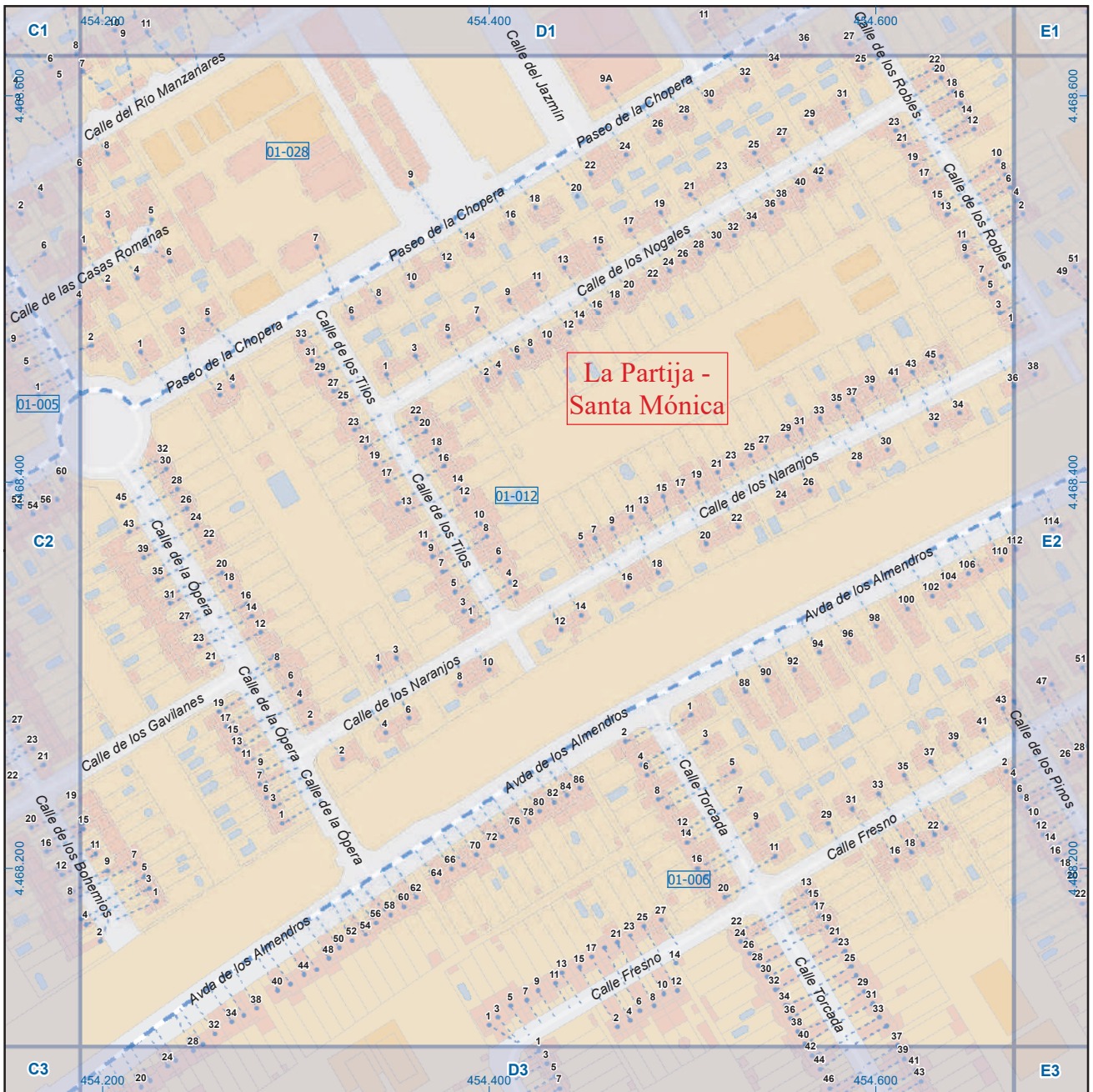
Dirección General de Economía  
CONSEJERÍA DE ECONOMÍA,  
HACIENDA Y EMPLEO



Mapa II - B2





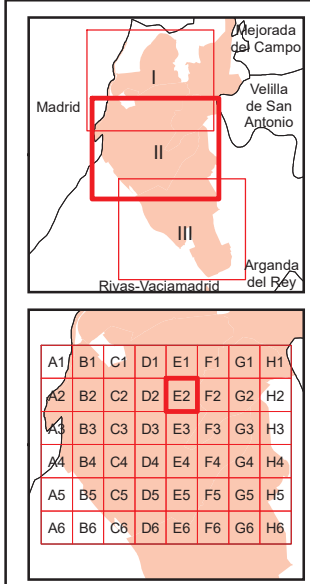
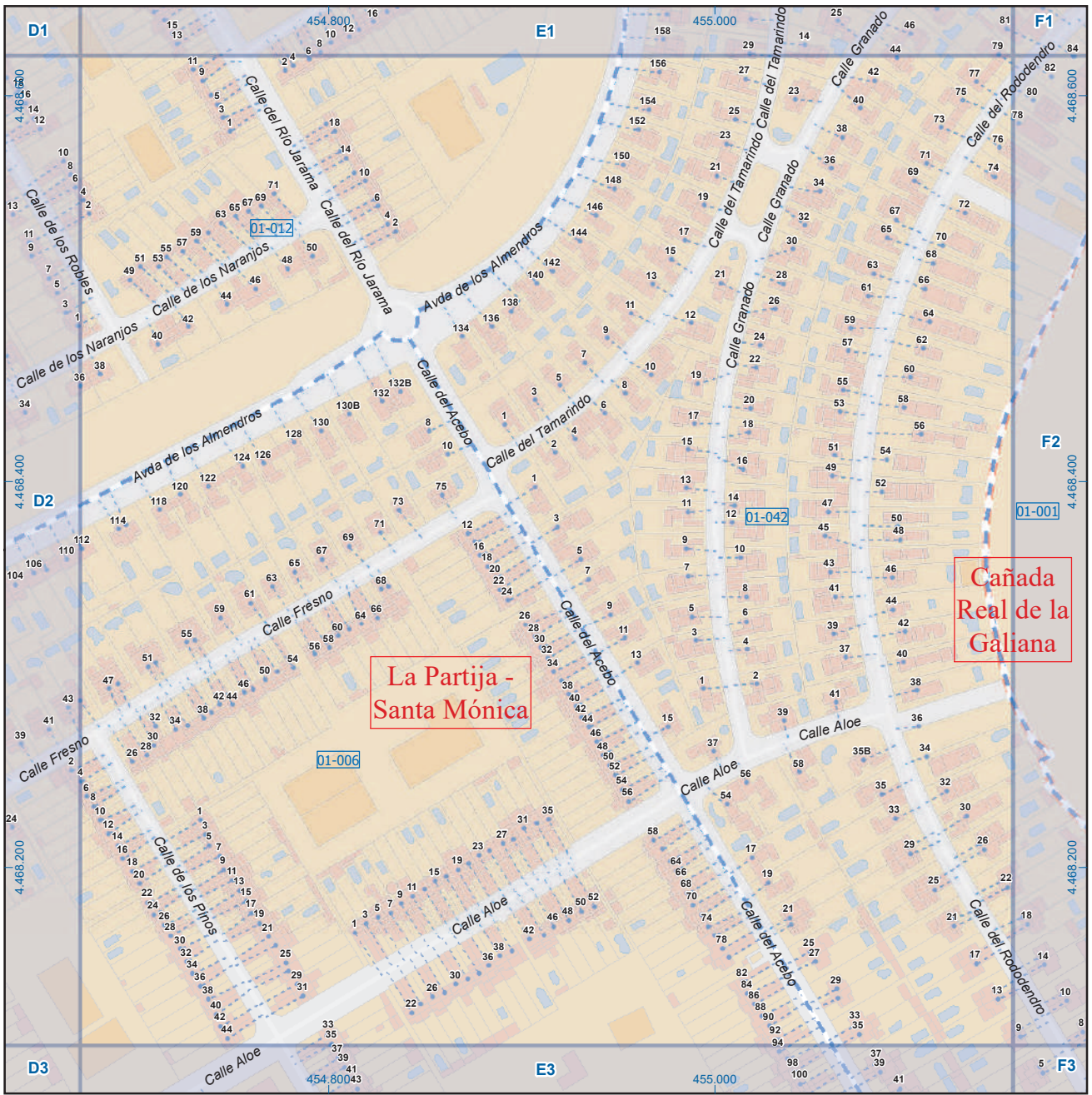


## Rivas-Vaciamadrid

### Leyenda





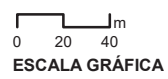


### Rivas-Vaciamadrid

**Leyenda**

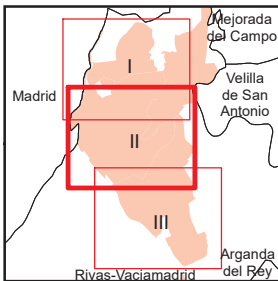
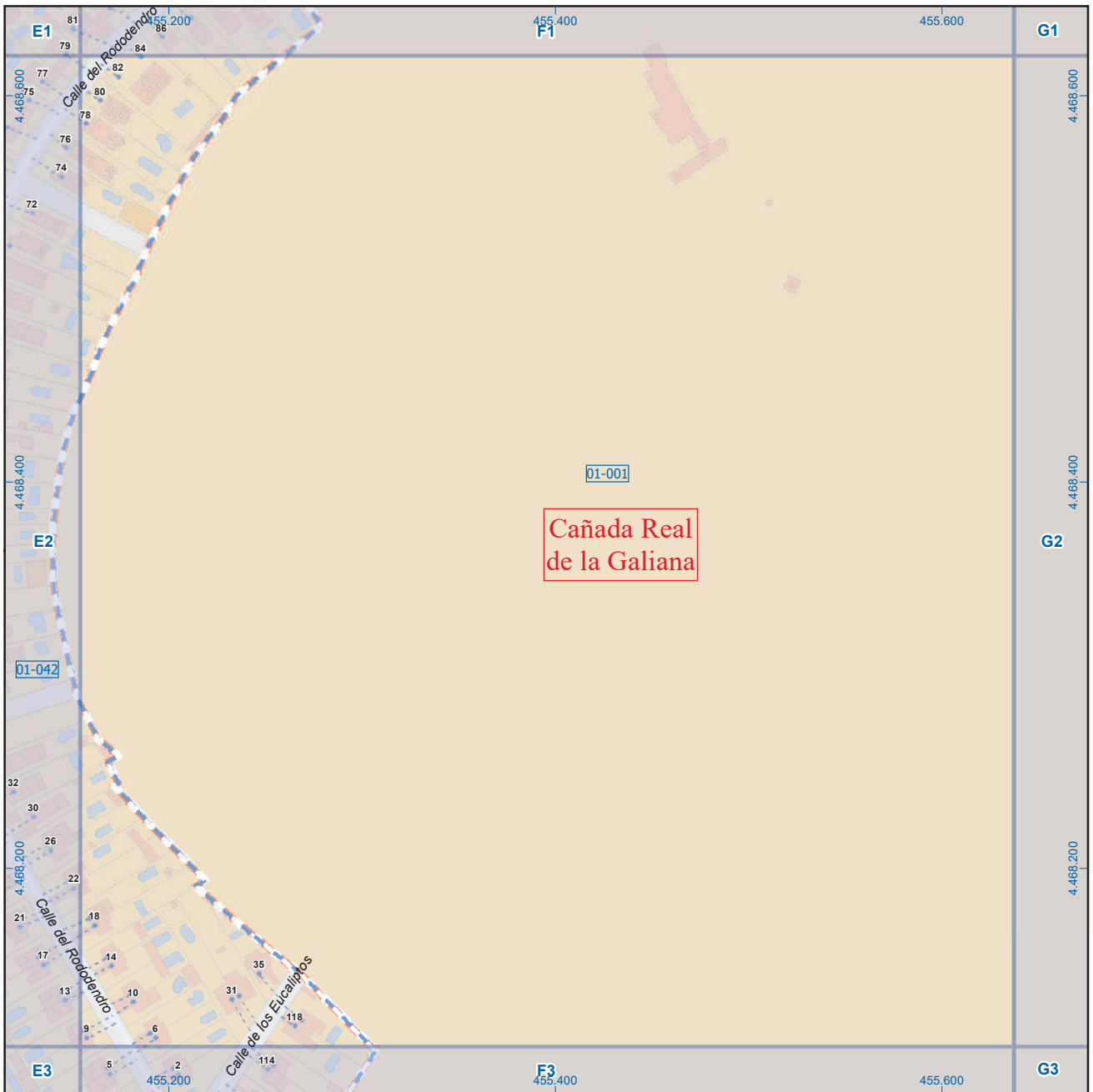
- Meco: perímetro y nombre de núcleo de población
- 01-002: límite municipal; sección censal
- A-6, M-608: autopistas y autovías; carreteras principales
- M-604, M-618: carreteras secundarias; otras carreteras
- Sanidad; ayuntamiento; estación cercanías
- Línea de ferrocarril; línea de metro ligero
- Boca de metro; estación metro ligero
- Paseillos; número de portal
- Calle
- Calles; parroquias

Dirección General de Economía  
CONSEJERÍA DE ECONOMÍA,  
HACIENDA Y EMPLEO



Mapa II - E2

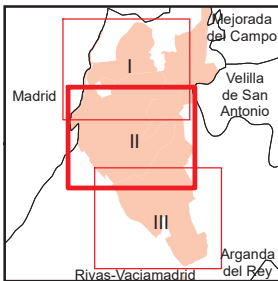
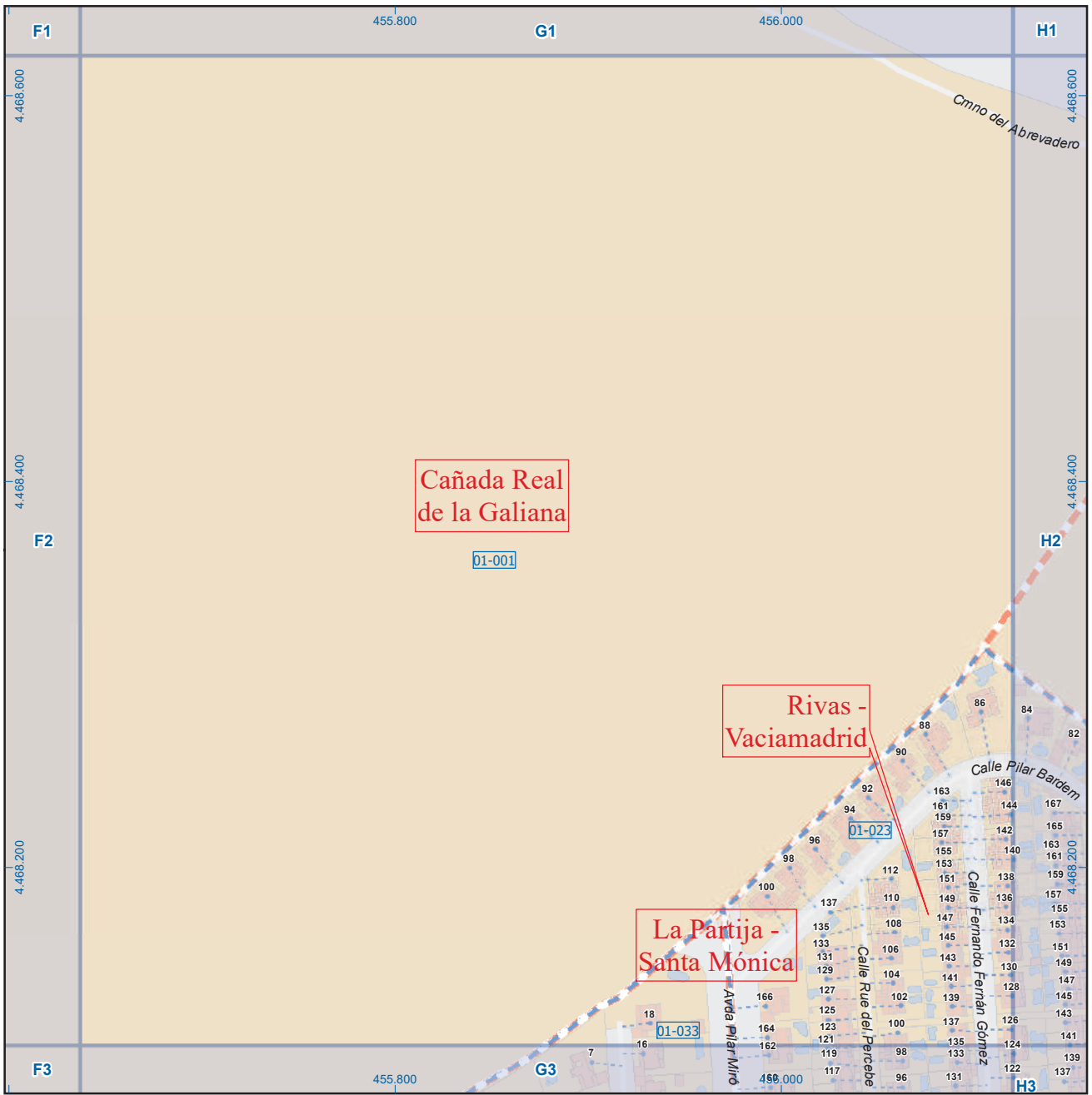




## Rivas-Vaciamadrid

### Leyenda

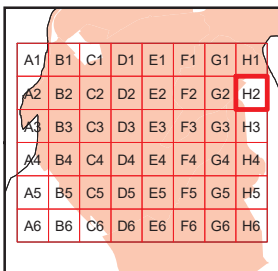
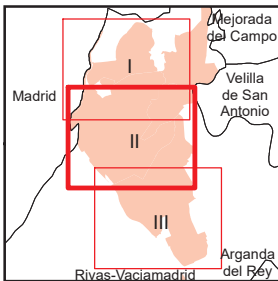
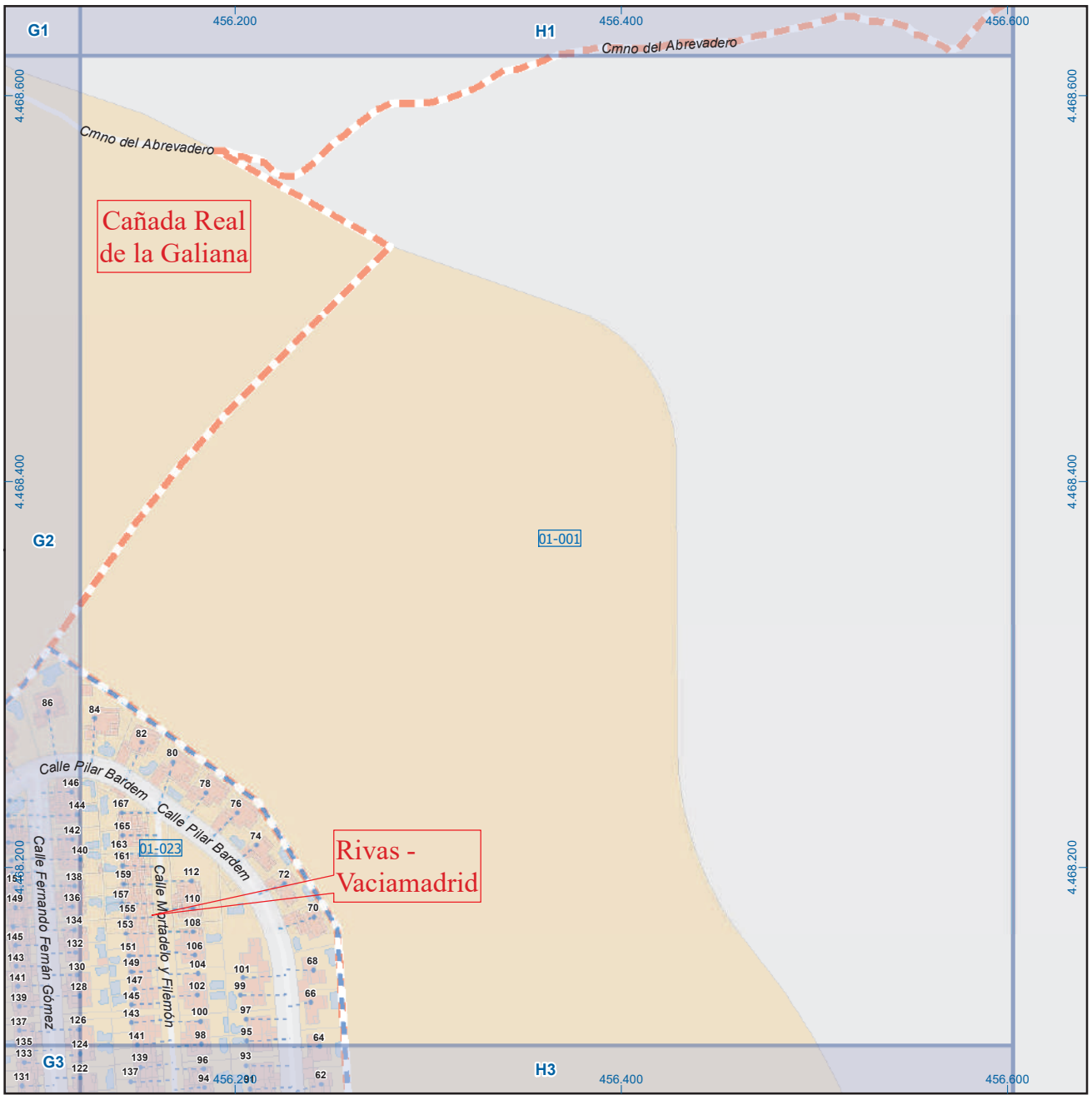
- Meco perímetro y nombre de núcleo de población
- 01-002 límite municipal; sección censal
- A-6 M-608 autopistas y autovías; carreteras principales
- M-604 M-618 carreteras secundarias; otras carreteras
- + ayuntamiento; estación cercanías
- línea de ferrocarril; línea de metro ligero
- M boca de metro; estación metro ligero
- 1 paseillos; número de portal
- Calle calles; parroquias



## Rivas-Vaciamadrid

**Leyenda**

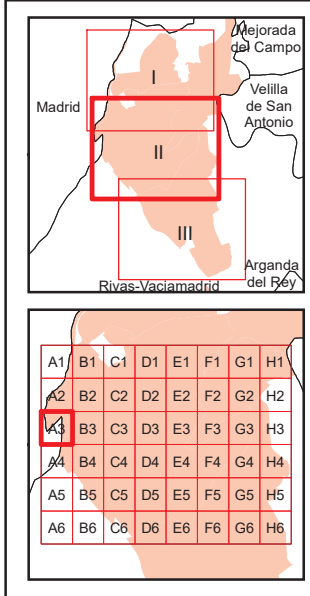
- Meco: perímetro y nombre de núcleo de población
- 01-002: límite municipal; sección censal
- A-6: autopistas y autovías; carreteras principales
- M-604, M-618: carreteras secundarias; otras carreteras
- +: sanidad; ayuntamiento; estación cercanías
- : línea de ferrocarril; línea de metro ligero
- : boca de metro; estación metro ligero
- : paseillos; número de portal
- Calle: calles; parroquias



## Rivas-Vaciamadrid

**Leyenda**

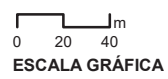
- Meco: perímetro y nombre de núcleo de población
- 01-002: límite municipal; sección censal
- A-6, M-608: autopistas y autovías; carreteras principales
- M-604, M-618: carreteras secundarias; otras carreteras
- +, M: sanidad; ayuntamiento; estación cercanías
- , ML: línea de ferrocarril; línea de metro ligero
- : boca de metro; estación metro ligero
- 1: paseillos; número de portal
- Calle: calles; parroquias



### Rivas-Vaciamadrid

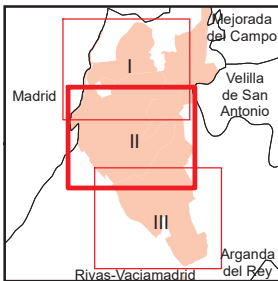
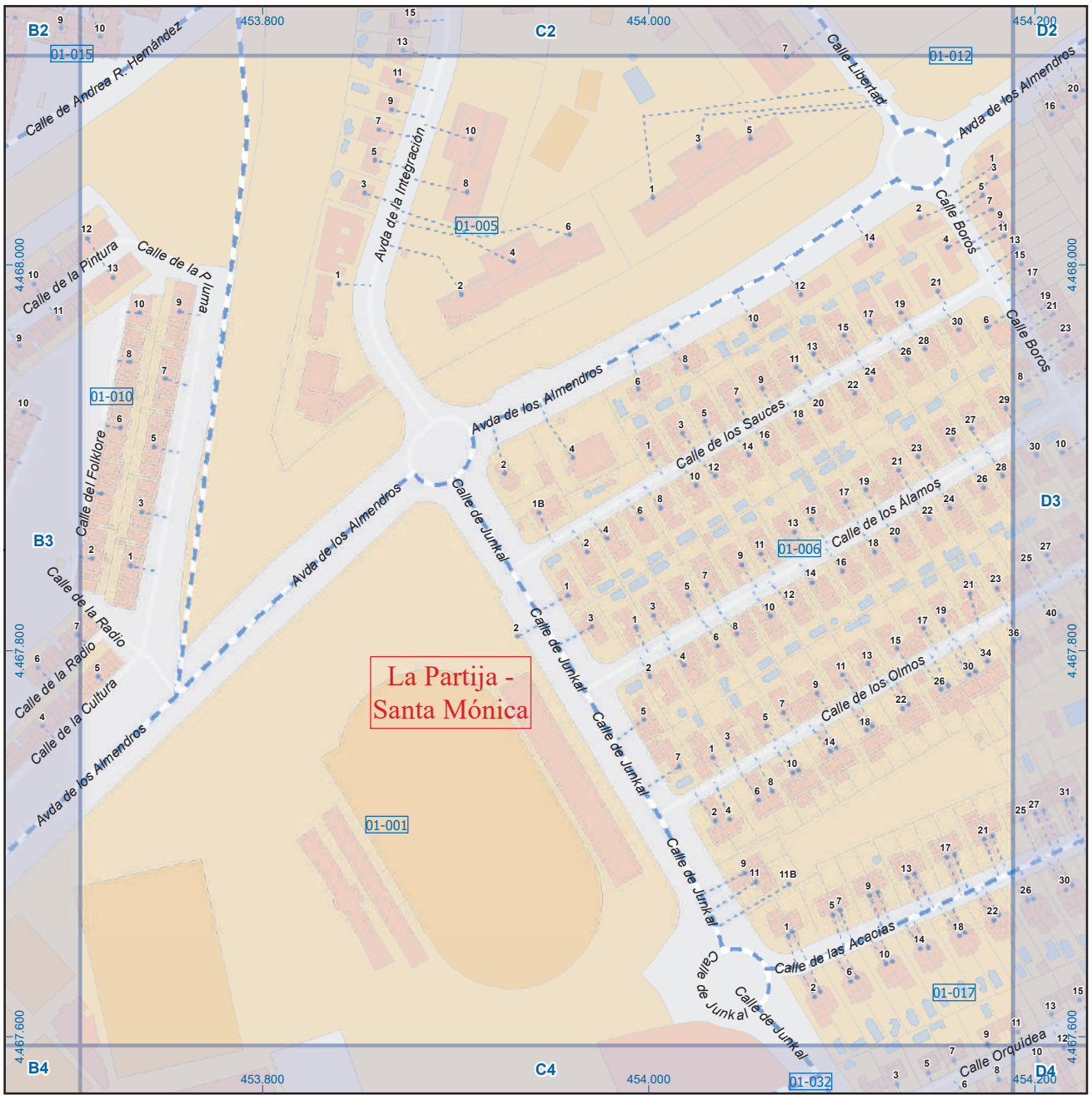
**Leyenda**

- Meco: perímetro y nombre de núcleo de población
- 01-002: límite municipal; sección censal
- A-6, M-608: autopistas y autovías; carreteras principales
- M-604, M-618: carreteras secundarias; otras carreteras
- Sanidad; ayuntamiento; estación cercanías
- Línea de ferrocarril; línea de metro ligero
- Boca de metro; estación metro ligero
- Paseillos; número de portal
- Calle; parroquias









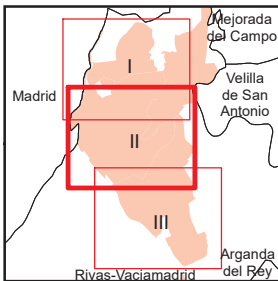
A1	B1	C1	D1	E1	F1	G1	H1
A2	B2	C2	D2	E2	F2	G2	H2
A3	B3	C3	D3	E3	F3	G3	H3
A4	B4	C4	D4	E4	F4	G4	H4
A5	B5	C5	D5	E5	F5	G5	H5
A6	B6	C6	D6	E6	F6	G6	H6

## Rivas-Vaciamadrid

**Leyenda**

- Meco: perímetro y nombre de núcleo de población
- 01-002: límite municipal; sección censal
- A-6, M-608: autopistas y autovías; carreteras principales
- M-604, M-618: carreteras secundarias; otras carreteras
- Sanidad; ayuntamiento; estación cercanías
- Línea de ferrocarril; línea de metro ligero
- Boca de metro; estación metro ligero
- Paseillos; número de portal
- Calle
- Calles; parroquias



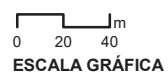


### Rivas-Vaciamadrid

#### Legenda




 Dirección General de Economía  
 CONSEJERÍA DE ECONOMÍA,  
 HACIENDA Y EMPLEO

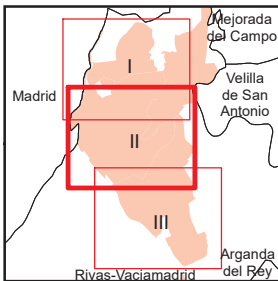
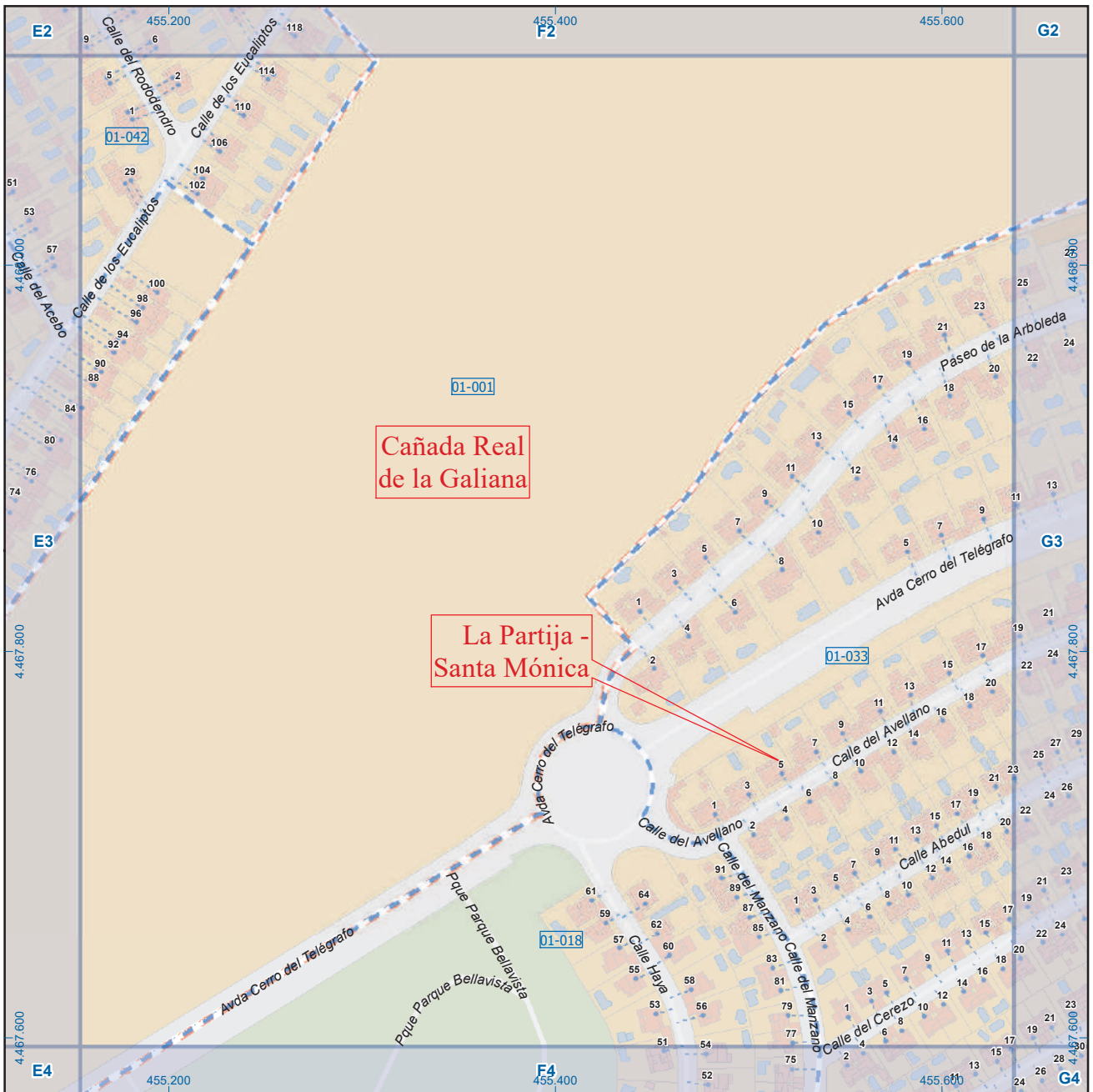


Mapa II - D3







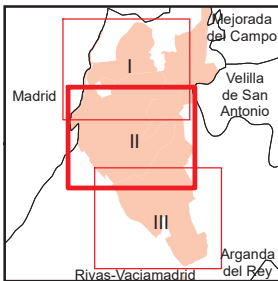
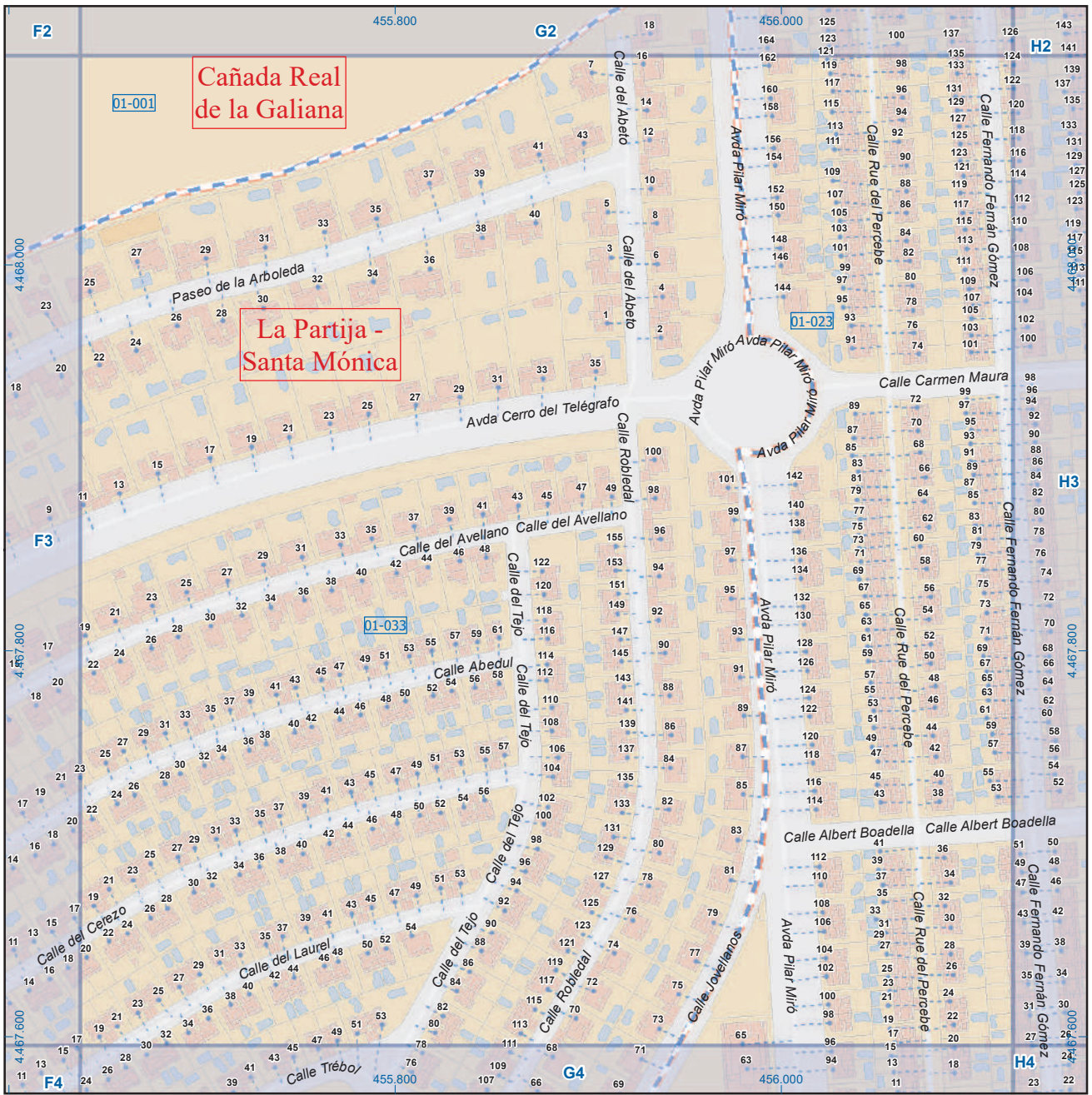


A1	B1	C1	D1	E1	F1	G1	H1
A2	B2	C2	D2	E2	F2	G2	H2
A3	B3	C3	D3	E3	F3	G3	H3
A4	B4	C4	D4	E4	F4	G4	H4
A5	B5	C5	D5	E5	F5	G5	H5
A6	B6	C6	D6	E6	F6	G6	H6

### Rivas-Vaciamadrid

**Legenda**

- Meco: perímetro y nombre de núcleo de población
- 01-002: límite municipal; sección censal
- A-6: autopistas y autovías; carreteras principales
- M-604: carreteras secundarias; otras carreteras
- M-608: carreteras secundarias; otras carreteras
- M-618: carreteras secundarias; otras carreteras
- Sanidad; ayuntamiento; estación cercanías
- Línea de ferrocarril; línea de metro ligero
- Boca de metro; estación metro ligero
- ML: boca de metro; estación metro ligero
- Paseillos; número de portal
- Calle: calles; parroquias



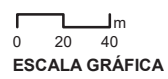
A1	B1	C1	D1	E1	F1	G1	H1
A2	B2	C2	D2	E2	F2	G2	H2
A3	B3	C3	D3	E3	F3	G3	H3
A4	B4	C4	D4	E4	F4	G4	H4
A5	B5	C5	D5	E5	F5	G5	H5
A6	B6	C6	D6	E6	F6	G6	H6

### Rivas-Vaciamadrid

**Leyenda**

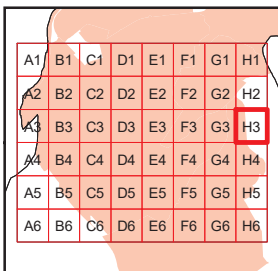
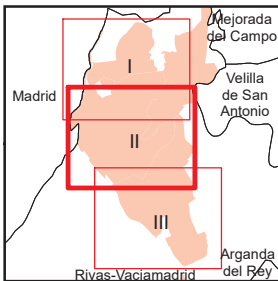
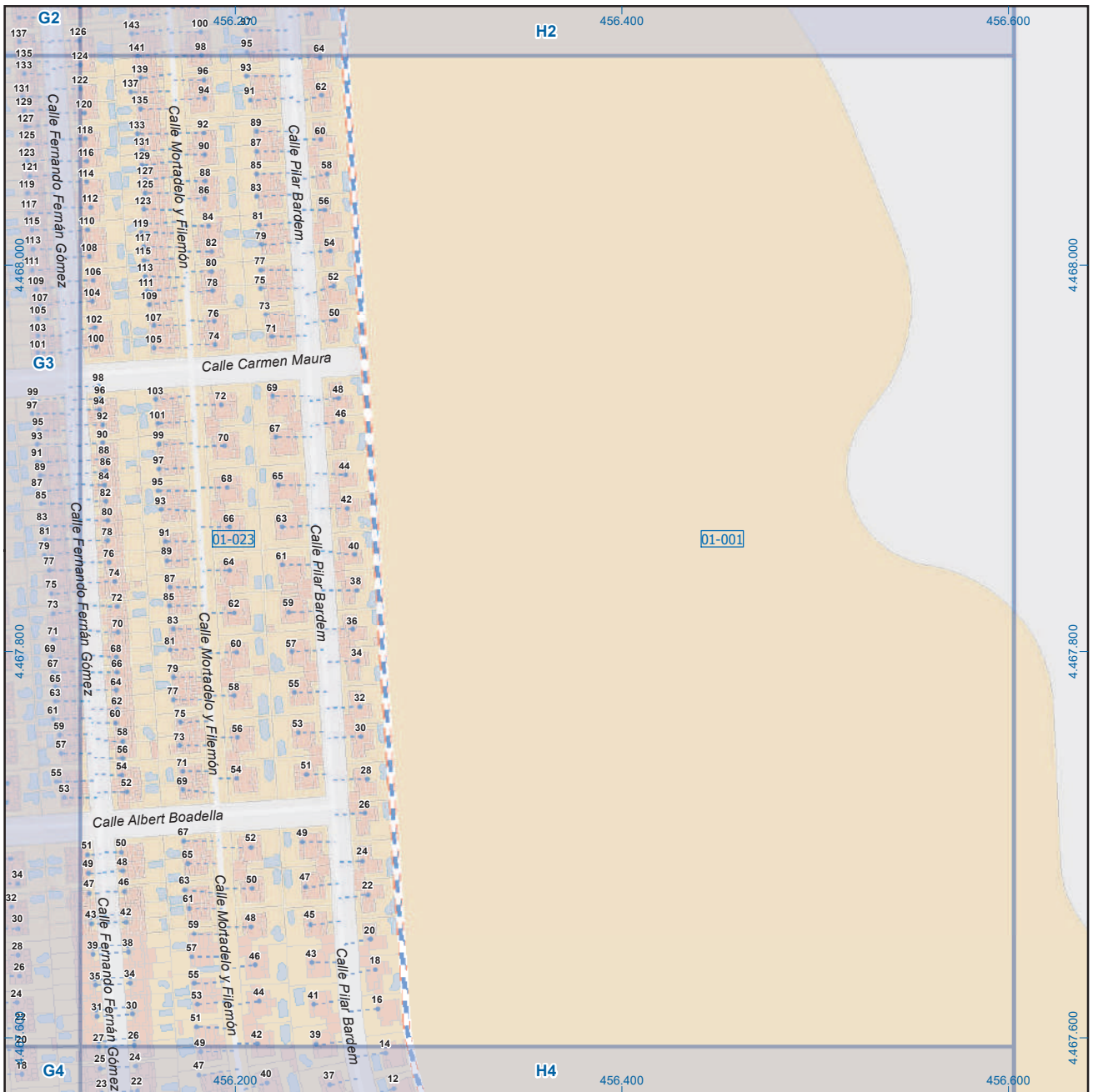
- Meco: perímetro y nombre de núcleo de población
- 01-002: límite municipal; sección censal
- A-6, M-608: autopistas y autovías; carreteras principales
- M-604, M-618: carreteras secundarias; otras carreteras
- Sanidad; ayuntamiento; estación cercanías
- Línea de ferrocarril; línea de metro ligero
- Boca de metro; estación metro ligero
- Paseillos; número de portal
- Calle; parroquias

Dirección General de Economía  
 CONSEJERÍA DE ECONOMÍA,  
 HACIENDA Y EMPLEO



Mapa II - G3

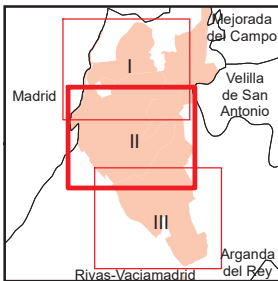
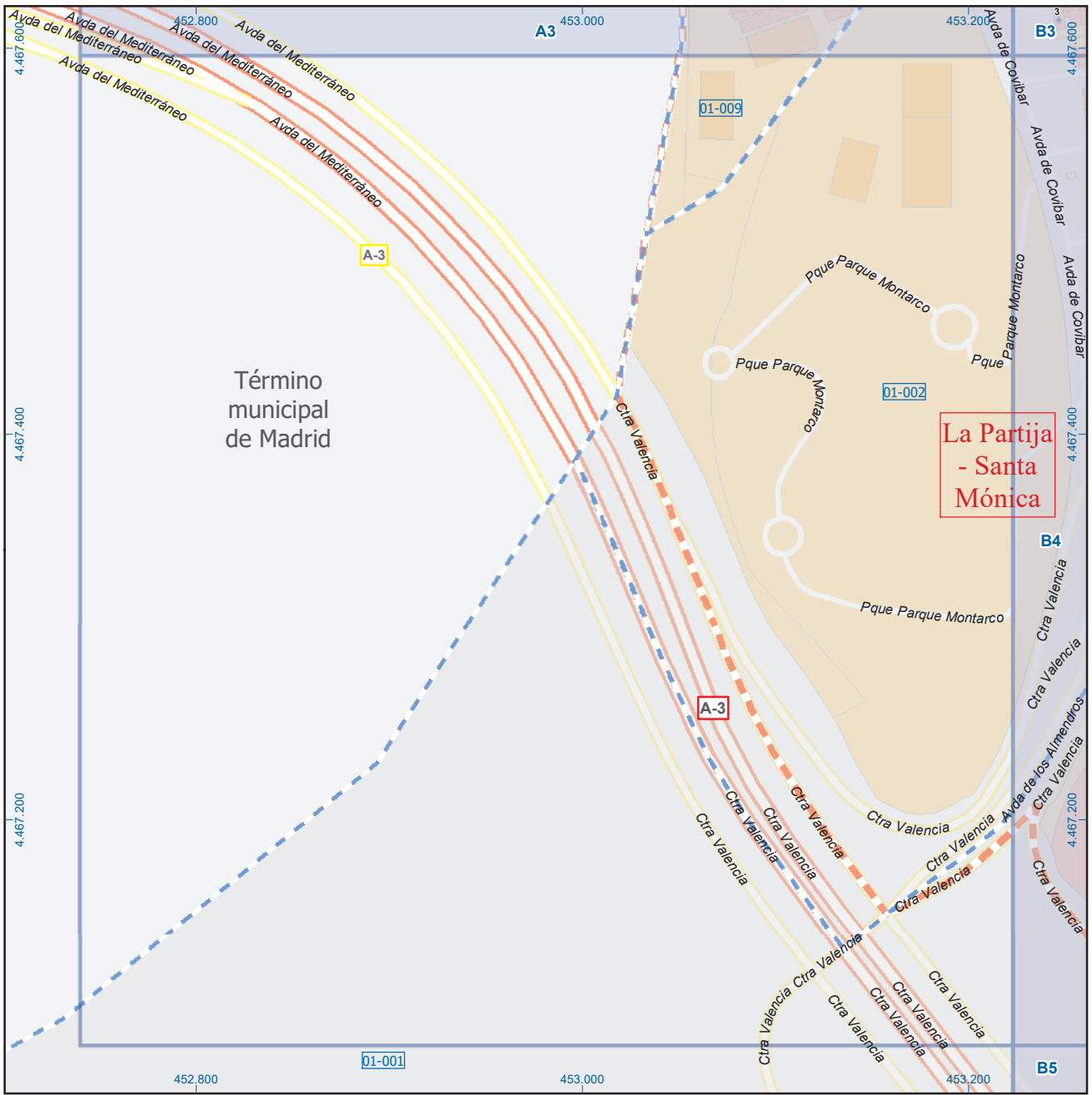




## Rivas-Vaciamadrid

### Leyenda

- Meco perimetro y nombre de núcleo de población
- 01-002 límite municipal; sección censal
- A-6 M-608 autopistas y autovías; carreteras principales
- M-604 M-618 carreteras secundarias; otras carreteras
- Sanidad; ayuntamiento; estación cercanías
- Línea de ferrocarril; línea de metro ligero
- Boca de metro; estación metro ligero
- Paseillos; número de portal
- Calle
- Calles; parroquias



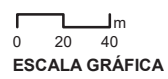
A1	B1	C1	D1	E1	F1	G1	H1
A2	B2	C2	D2	E2	F2	G2	H2
A3	B3	C3	D3	E3	F3	G3	H3
A4	B4	C4	D4	E4	F4	G4	H4
A5	B5	C5	D5	E5	F5	G5	H5
A6	B6	C6	D6	E6	F6	G6	H6

### Rivas-Vaciamadrid

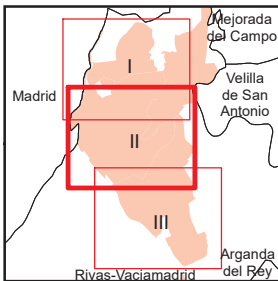
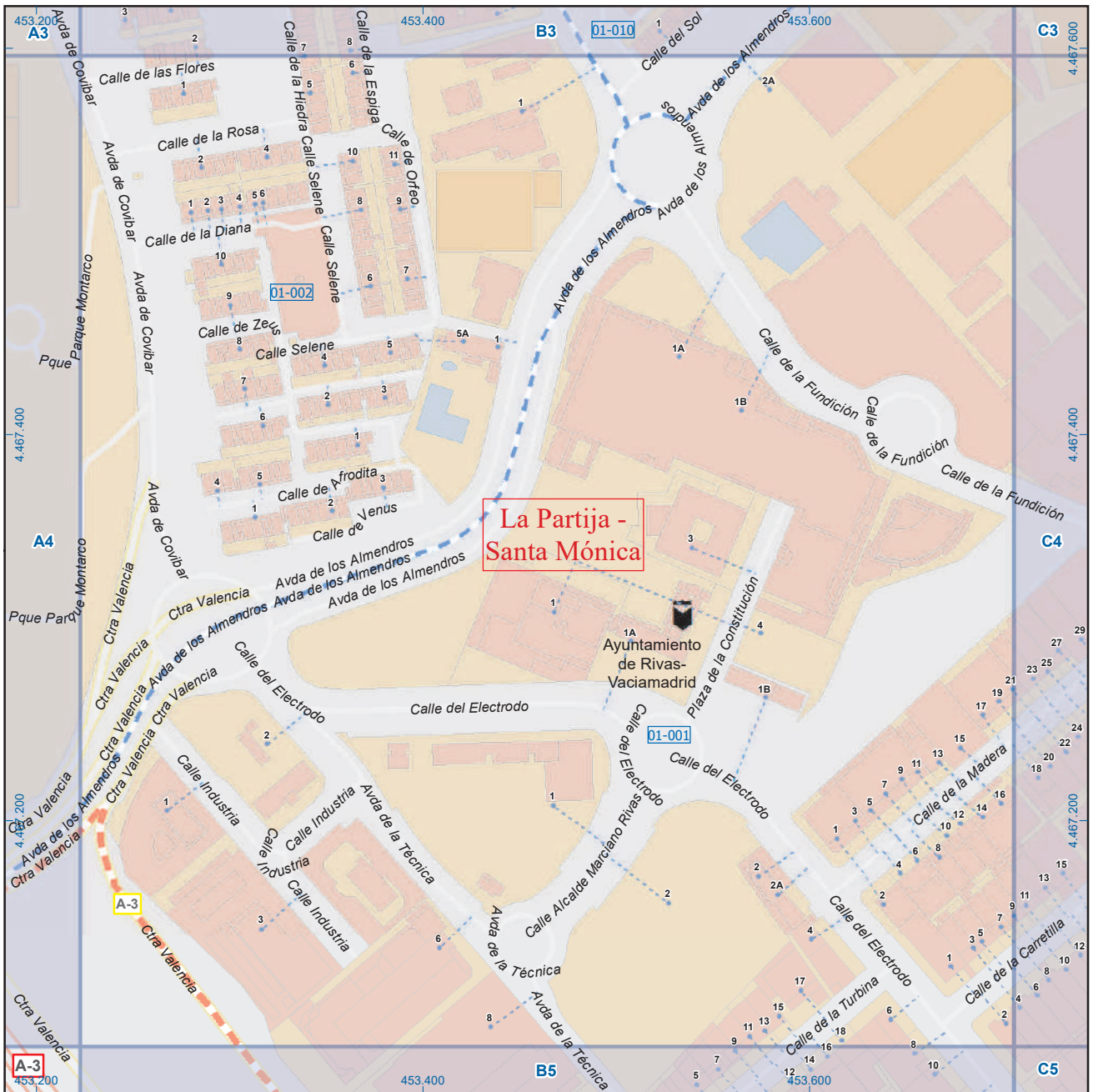
**Leyenda**

- Meco: perímetro y nombre de núcleo de población
- 01-002: límite municipal; sección censal
- A-6: autopistas y autovías; carreteras principales
- M-608: carreteras secundarias; otras carreteras
- M-604: carreteras secundarias; otras carreteras
- +: sanidad; ayuntamiento; estación cercanías
- +: línea de ferrocarril; línea de metro ligero
- ML: boca de metro; estación metro ligero
- 1: paseillos; número de portal
- Calle: calles; parroquias

Dirección General de Economía  
CONSEJERÍA DE ECONOMÍA,  
HACIENDA Y EMPLEO





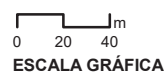


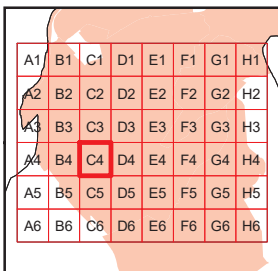
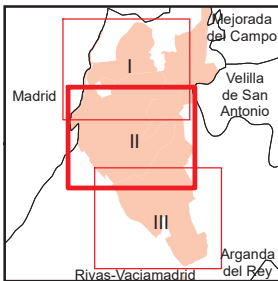
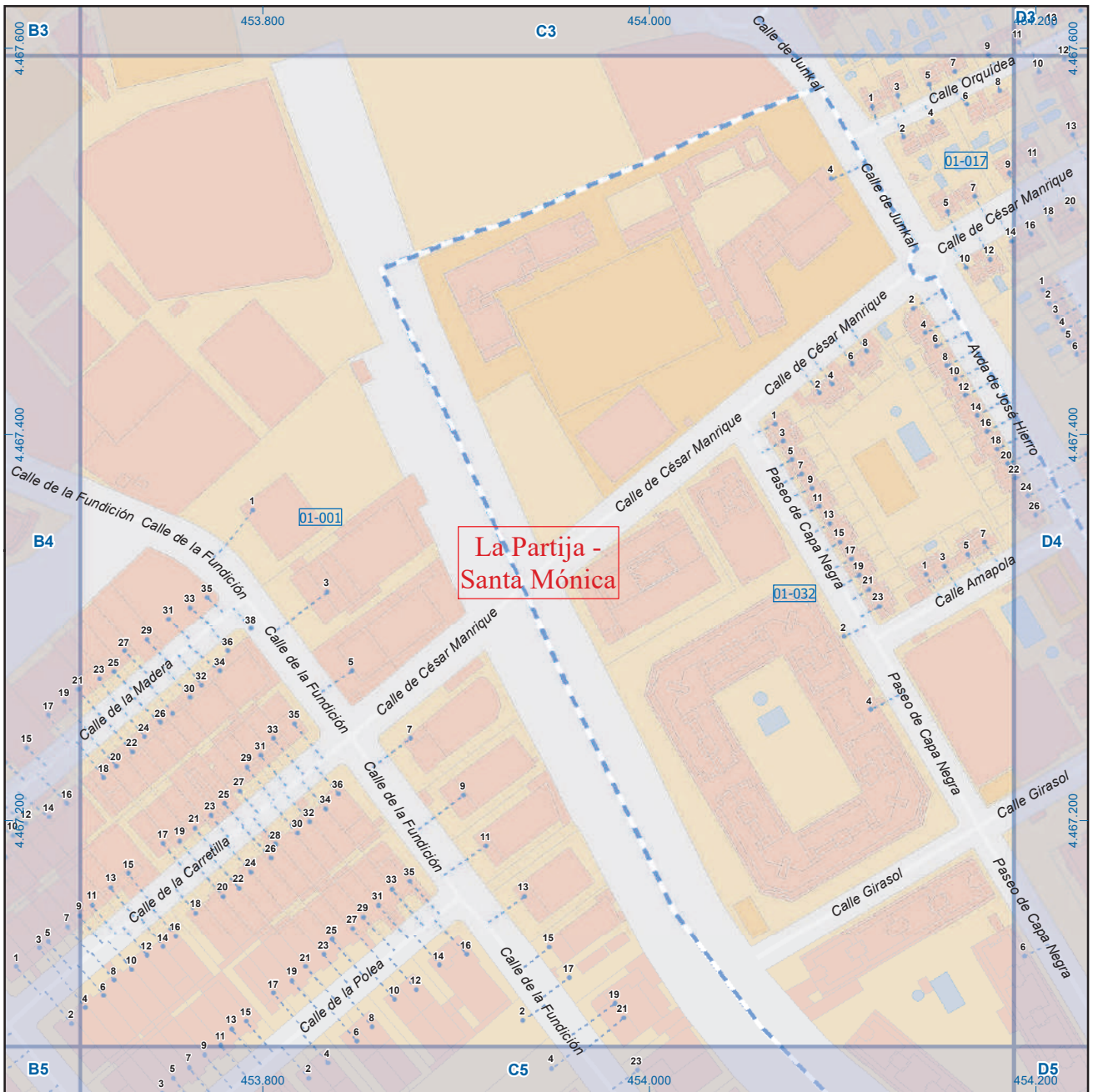
A1	B1	C1	D1	E1	F1	G1	H1
A2	B2	C2	D2	E2	F2	G2	H2
A3	B3	C3	D3	E3	F3	G3	H3
A4	B4	C4	D4	E4	F4	G4	H4
A5	B5	C5	D5	E5	F5	G5	H5
A6	B6	C6	D6	E6	F6	G6	H6

## Rivas-Vaciamadrid

**Legenda**

- Meco: perímetro y nombre de núcleo de población
- 01-002: límite municipal; sección censal
- A-6: autopistas y autovías; carreteras principales
- M-604: carreteras secundarias; otras carreteras
- +: sanidad; ayuntamiento; estación cercanías
- M: línea de ferrocarril; línea de metro ligero
- ML: boca de metro; estación metro ligero
- 1: paseillos; número de portal
- Calle: calles; parroquias





### Rivas-Vaciamadrid

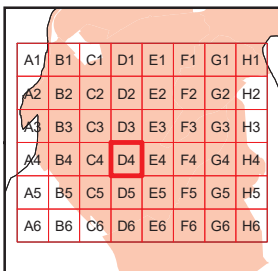
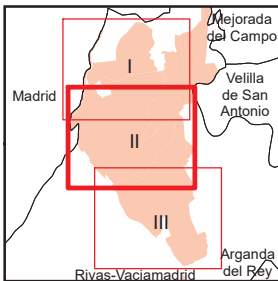
**Leyenda**

- Meco: perímetro y nombre de núcleo de población
- 01-002: límite municipal; sección censal
- A-6, M-608: autopistas y autovías; carreteras principales
- M-604, M-618: carreteras secundarias; otras carreteras
- Sanidad; ayuntamiento; estación cercanías
- Línea de ferrocarril; línea de metro ligero
- Boca de metro; estación metro ligero
- Paseillos; número de portal
- Calle
- Calles; parroquias





La Partija -  
Santa Mónica

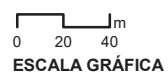


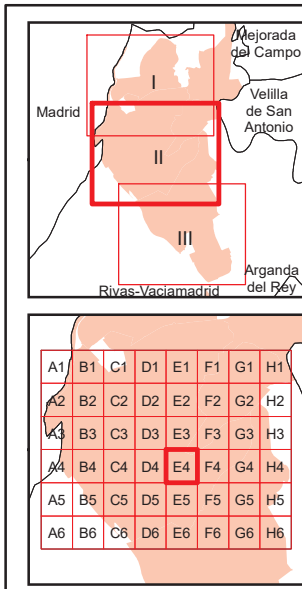
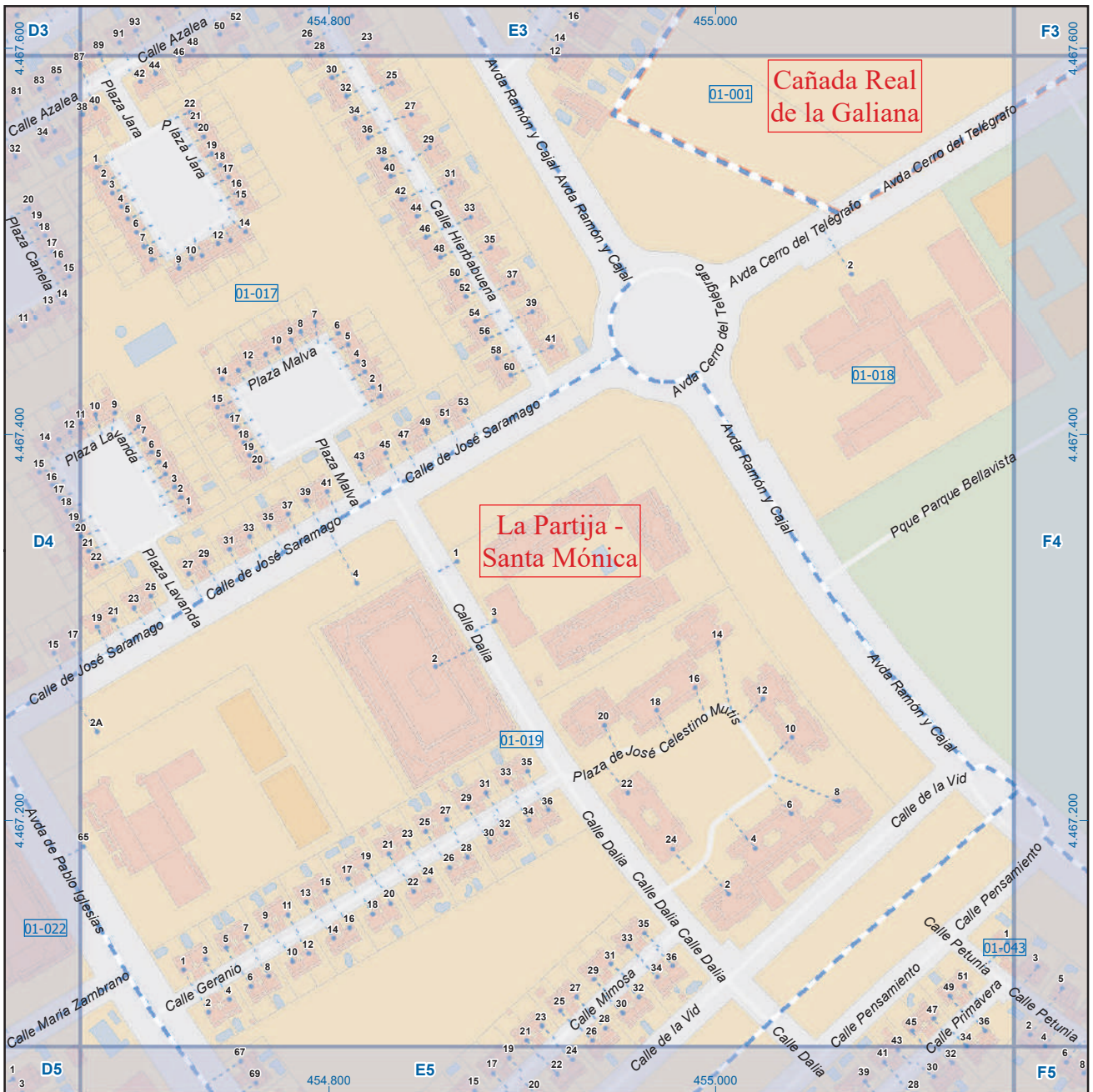
### Rivas-Vaciamadrid

**Leyenda**

- Meco perímetro y nombre de núcleo de población
- 01-002 límite municipal; sección censal
- A-6 autopistas y autovías; carreteras principales
- M-604 M-618 carreteras secundarias; otras carreteras
- Sanidad; ayuntamiento; estación cercanías
- Línea de ferrocarril; línea de metro ligero
- Boca de metro; estación metro ligero
- Paseillos; número de portal
- Calle
- Calles; parroquias

Dirección General de Economía  
CONSEJERÍA DE ECONOMÍA,  
HACIENDA Y EMPLEO





### Rivas-Vaciamadrid

**Legenda**

- Meco: perímetro y nombre de núcleo de población
- 01-002: límite municipal; sección censal
- A-6, M-608: autopistas y autovías; carreteras principales
- M-604, M-618: carreteras secundarias; otras carreteras
- Sanidad; ayuntamiento; estación cercanías
- Línea de ferrocarril; línea de metro ligero
- Boca de metro; estación metro ligero
- Paseillos; número de portal
- Calle
- Calles; parroquias

Dirección General de Economía  
CONSEJERÍA DE ECONOMÍA,  
HACIENDA Y EMPLEO

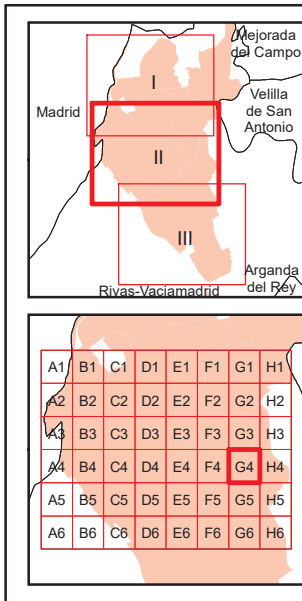
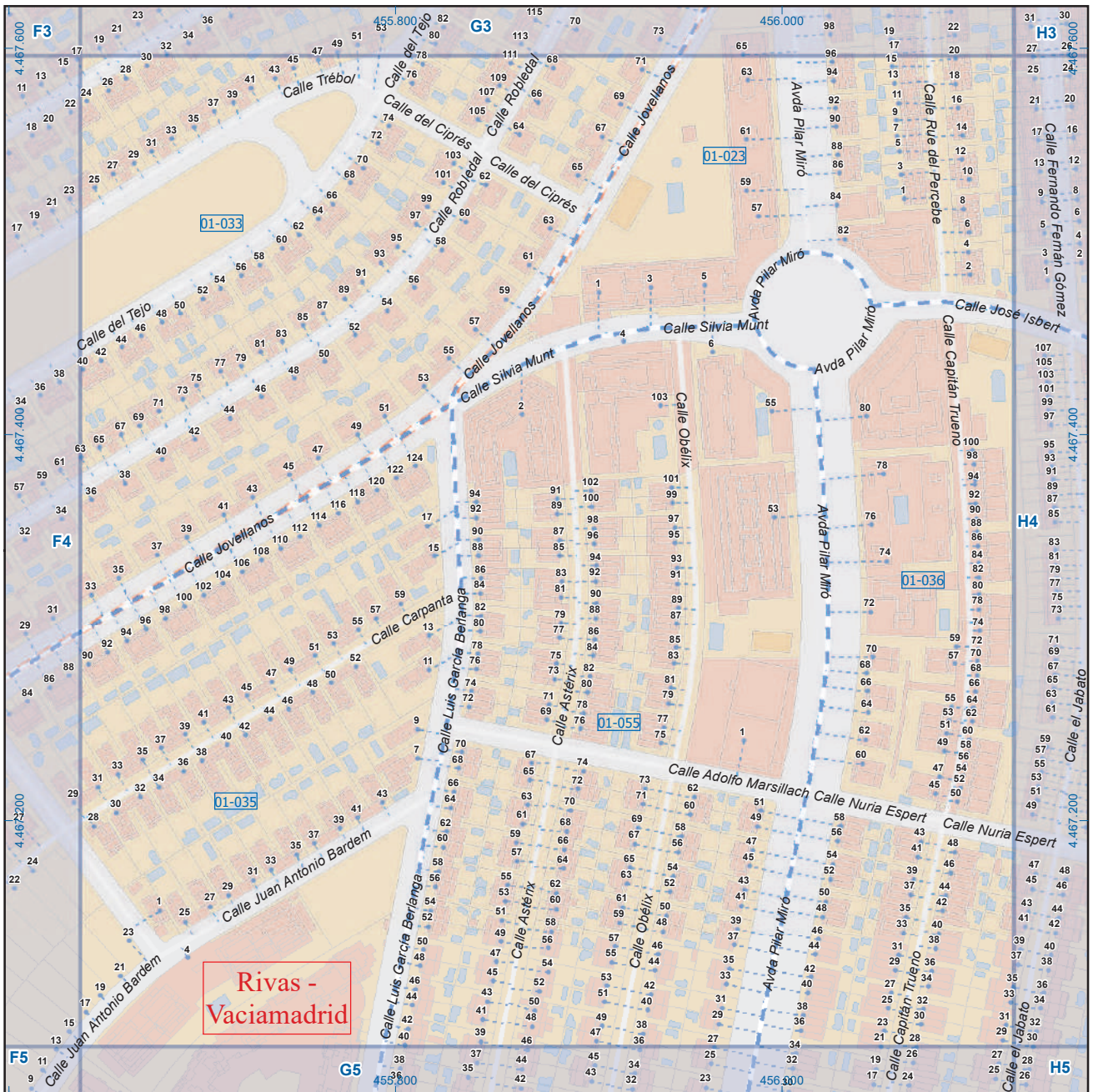


Mapa II - E4







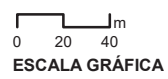


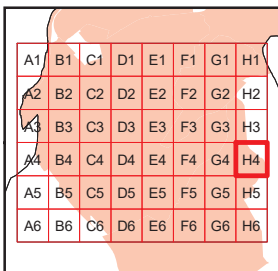
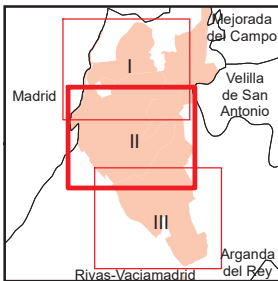
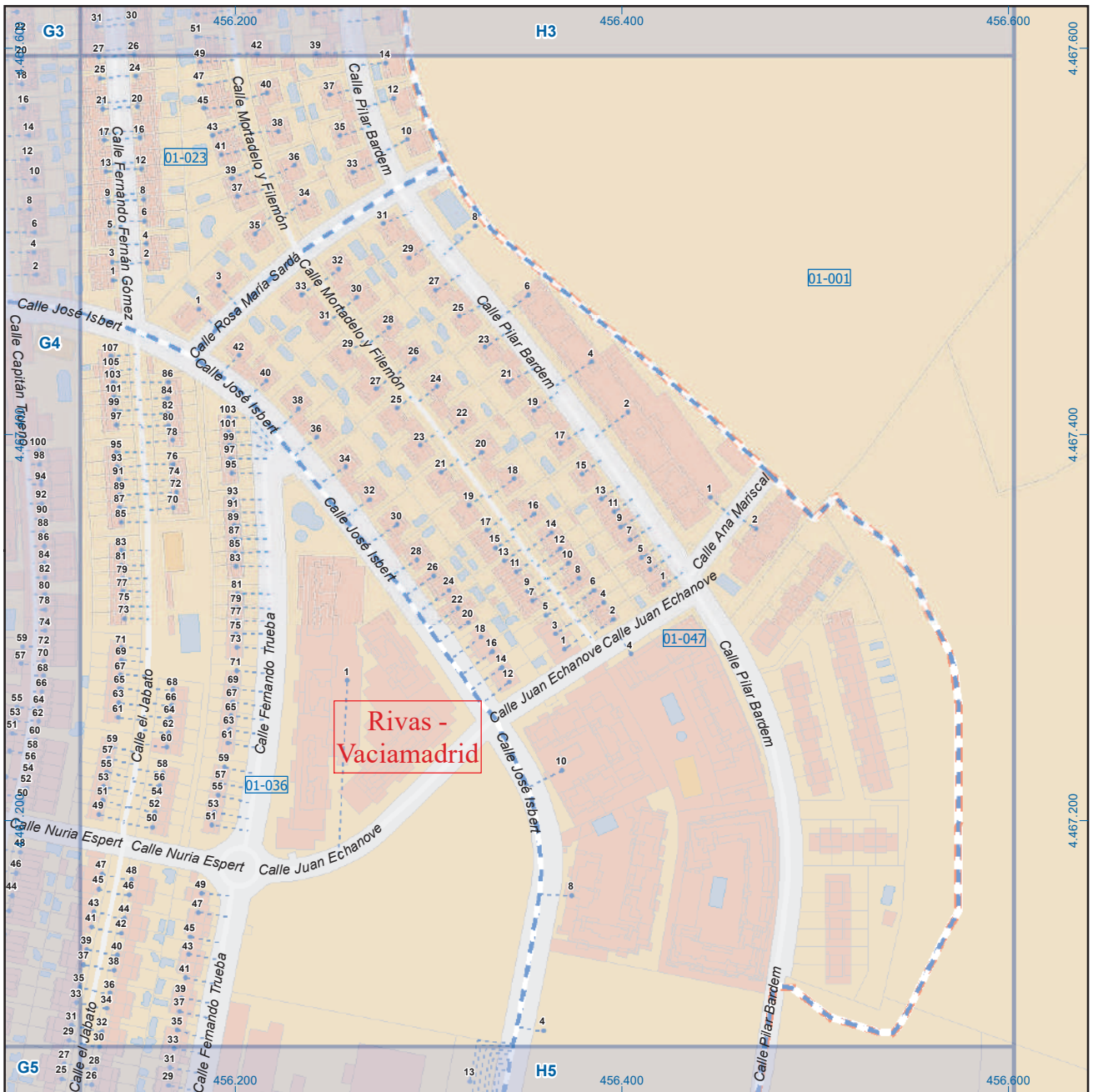
### Rivas-Vaciamadrid

**Leyenda**

- Meco: perímetro y nombre de núcleo de población
- 01-002: límite municipal; sección censal
- A-6, M-608: autopistas y autovías; carreteras principales
- M-604, M-618: carreteras secundarias; otras carreteras
- Sanidad; ayuntamiento; estación cercanías
- Línea de ferrocarril; línea de metro ligero
- Boca de metro; estación metro ligero
- Paseillos; número de portal
- Calle; calles; parroquias

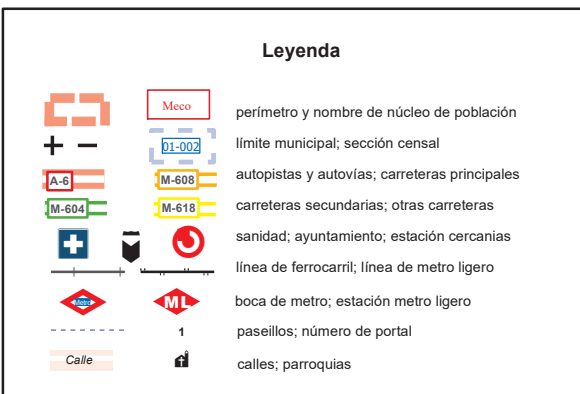

 Dirección General de Economía  
 CONSEJERÍA DE ECONOMÍA,  
 HACIENDA Y EMPLEO



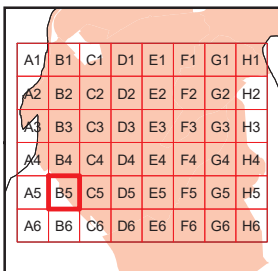
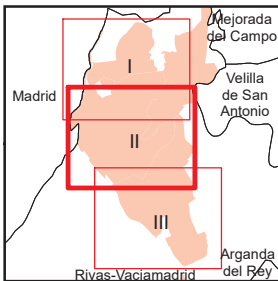
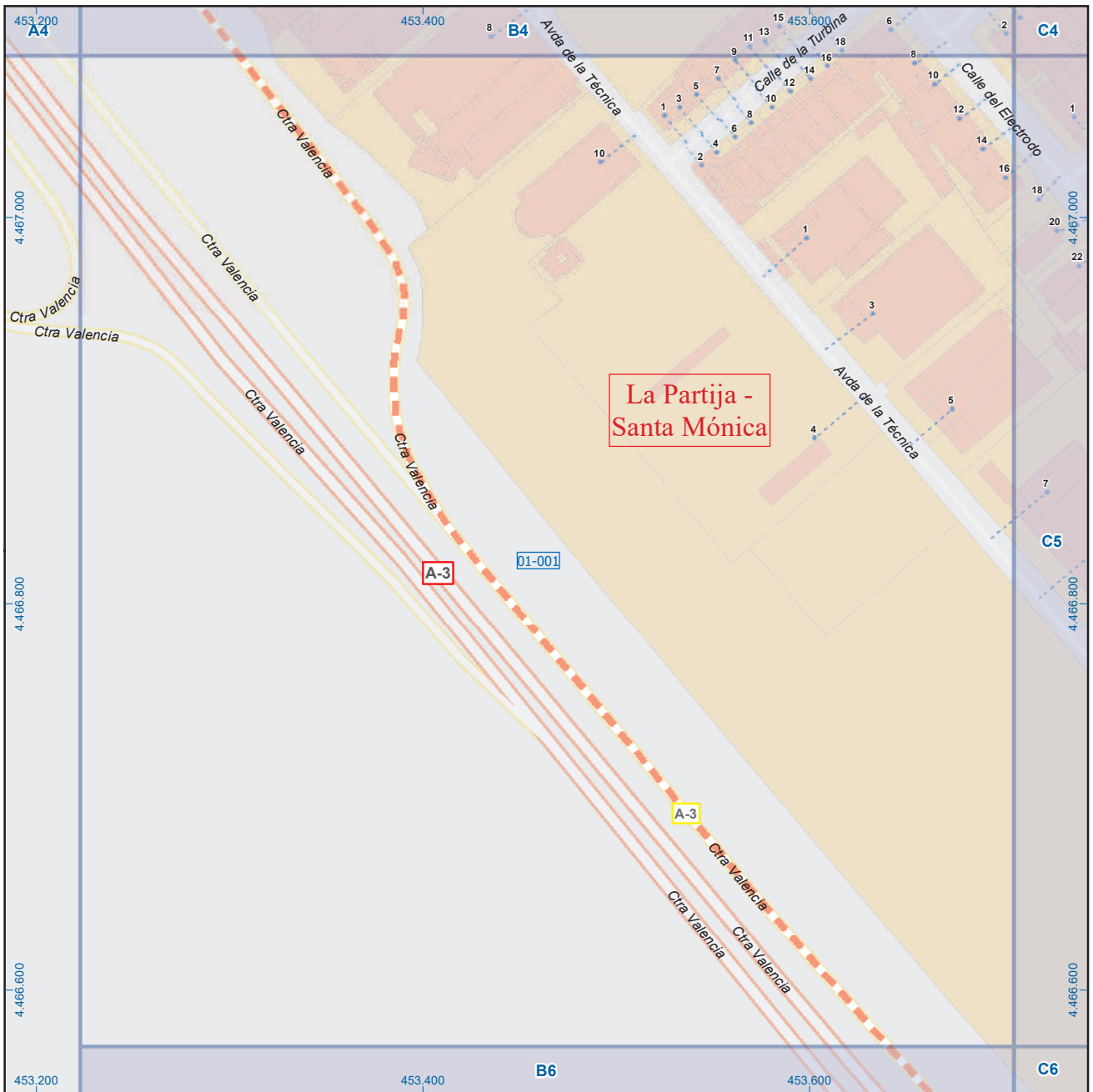


## Rivas-Vaciamadrid

### Legenda





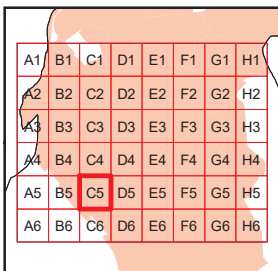
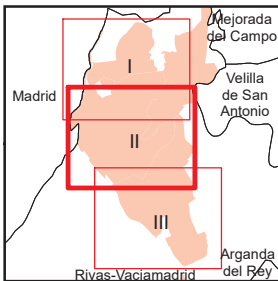
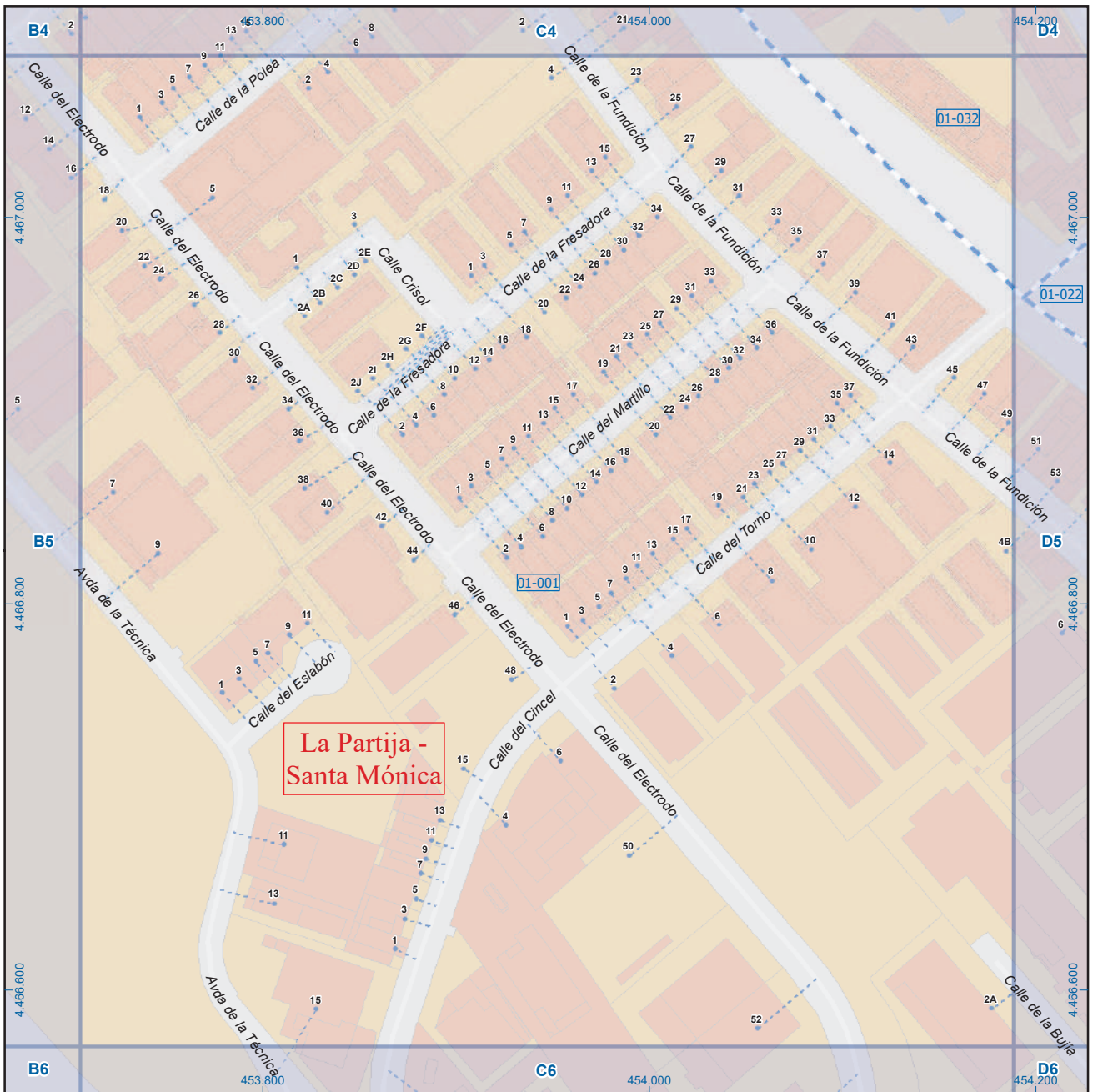


## Rivas-Vaciamadrid

**Leyenda**

- Meco: perímetro y nombre de núcleo de población
- 01-001: límite municipal; sección censal
- A-6: autopistas y autovías; carreteras principales
- M-608: carreteras secundarias; otras carreteras
- M-604: carreteras secundarias; otras carreteras
- M-618: carreteras secundarias; otras carreteras
- +: sanidad; ayuntamiento; estación cercanías
- +: línea de ferrocarril; línea de metro ligero
- M: boca de metro; estación metro ligero
- ML: boca de metro; estación metro ligero
- 1: paseillos; número de portal
- Calle: calles; parroquias



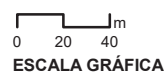


### Rivas-Vaciamadrid

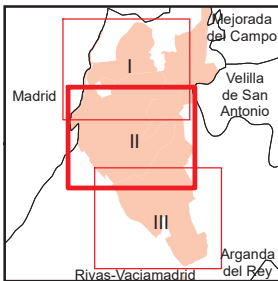
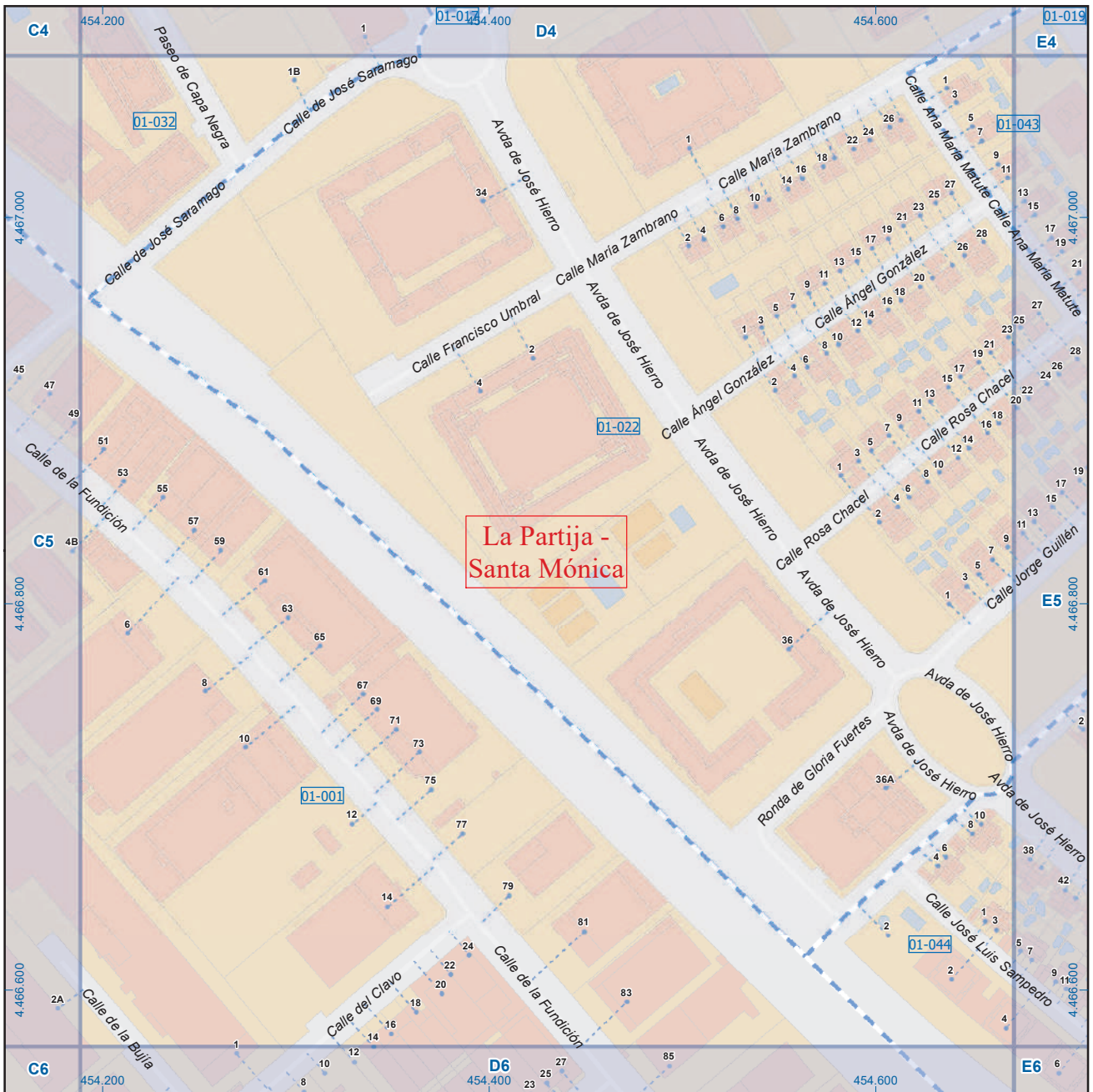
**Leyenda**

- Meco: perímetro y nombre de núcleo de población
- 01-002: límite municipal; sección censal
- A-6: autopistas y autovías; carreteras principales
- M-608: carreteras secundarias; otras carreteras
- M-604: carreteras secundarias; otras carreteras
- M-618: carreteras secundarias; otras carreteras
- +: sanidad; ayuntamiento; estación cercanías
- T: línea de ferrocarril; línea de metro ligero
- ML: boca de metro; estación metro ligero
- 1: paseillos; número de portal
- Calle: calles; parroquias

Dirección General de Economía  
CONSEJERÍA DE ECONOMÍA,  
HACIENDA Y EMPLEO



Mapa II - C5

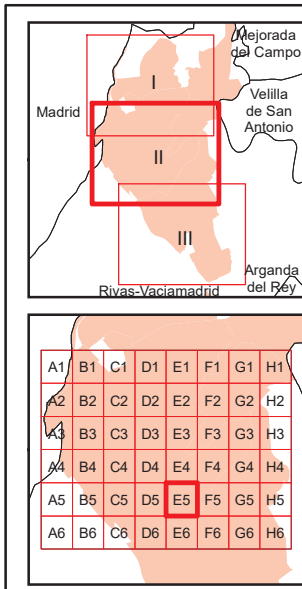


## Rivas-Vaciamadrid

### Leyenda

		perímetro y nombre de núcleo de población
		límite municipal; sección censal
		autopistas y autovías; carreteras principales
		carreteras secundarias; otras carreteras
		sanidad; ayuntamiento; estación cercanías
		línea de ferrocarril; línea de metro ligero
		boca de metro; estación metro ligero
		paseillos; número de portal
		calles; parroquias



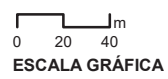


## Rivas-Vaciamadrid

**Leyenda**

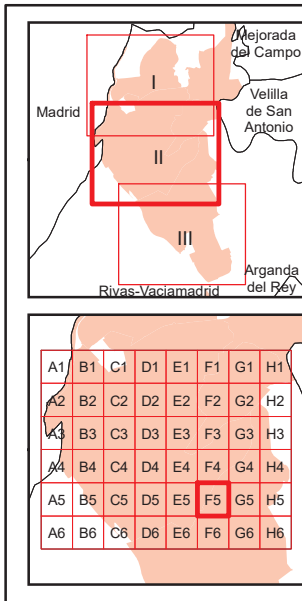
- Meco: perímetro y nombre de núcleo de población
- 01-002: límite municipal; sección censal
- A-6, M-608: autopistas y autovías; carreteras principales
- M-604, M-618: carreteras secundarias; otras carreteras
- Sanidad; ayuntamiento; estación cercanías
- Línea de ferrocarril; línea de metro ligero
- Boca de metro; estación metro ligero
- Paseillos; número de portal
- Calle
- Calles; parroquias

 Dirección General de Economía  
CONSEJERÍA DE ECONOMÍA,  
HACIENDA Y EMPLEO



Mapa II - E5



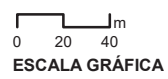


### Rivas-Vaciamadrid

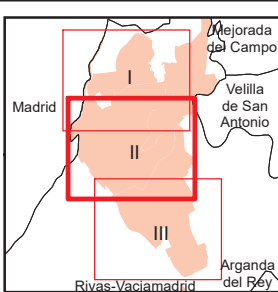
**Legenda**

- Meco: perímetro y nombre de núcleo de población
- 01-002: límite municipal; sección censal
- A-6: autopistas y autovías; carreteras principales
- M-608: carreteras secundarias; otras carreteras
- M-604: carreteras secundarias; otras carreteras
- M-618: carreteras secundarias; otras carreteras
- +: sanidad; ayuntamiento; estación cercanías
- T: línea de ferrocarril; línea de metro ligero
- M: boca de metro; estación metro ligero
- 1: paseillos; número de portal
- Calle: calles; parroquias

Dirección General de Economía  
 CONSEJERÍA DE ECONOMÍA,  
 HACIENDA Y EMPLEO





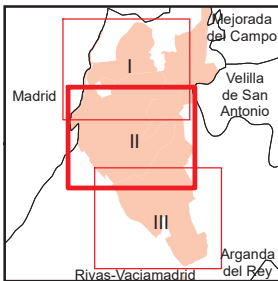


A1	B1	C1	D1	E1	F1	G1	H1
A2	B2	C2	D2	E2	F2	G2	H2
A3	B3	C3	D3	E3	F3	G3	H3
A4	B4	C4	D4	E4	F4	G4	H4
A5	B5	C5	D5	E5	F5	G5	H5
A6	B6	C6	D6	E6	F6	G6	H6

## Rivas-Vaciamadrid

### Legenda

- Meco: perímetro y nombre de núcleo de población
- 01-002: límite municipal; sección censal
- A-6: autopistas y autovías; carreteras principales
- M-608: carreteras secundarias; otras carreteras
- M-604: salud; ayuntamiento; estación cercanías
- +: línea de ferrocarril; línea de metro ligero
- M: boca de metro; estación metro ligero
- 1: paseillos; número de portal
- Calle: calles; parroquias

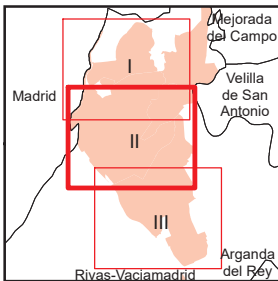



A1	B1	C1	D1	E1	F1	G1	H1
A2	B2	C2	D2	E2	F2	G2	H2
A3	B3	C3	D3	E3	F3	G3	H3
A4	B4	C4	D4	E4	F4	G4	H4
A5	B5	C5	D5	E5	F5	G5	H5
A6	B6	C6	D6	E6	F6	G6	H6

## Rivas-Vaciamadrid

### Legenda

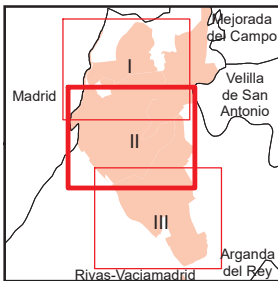
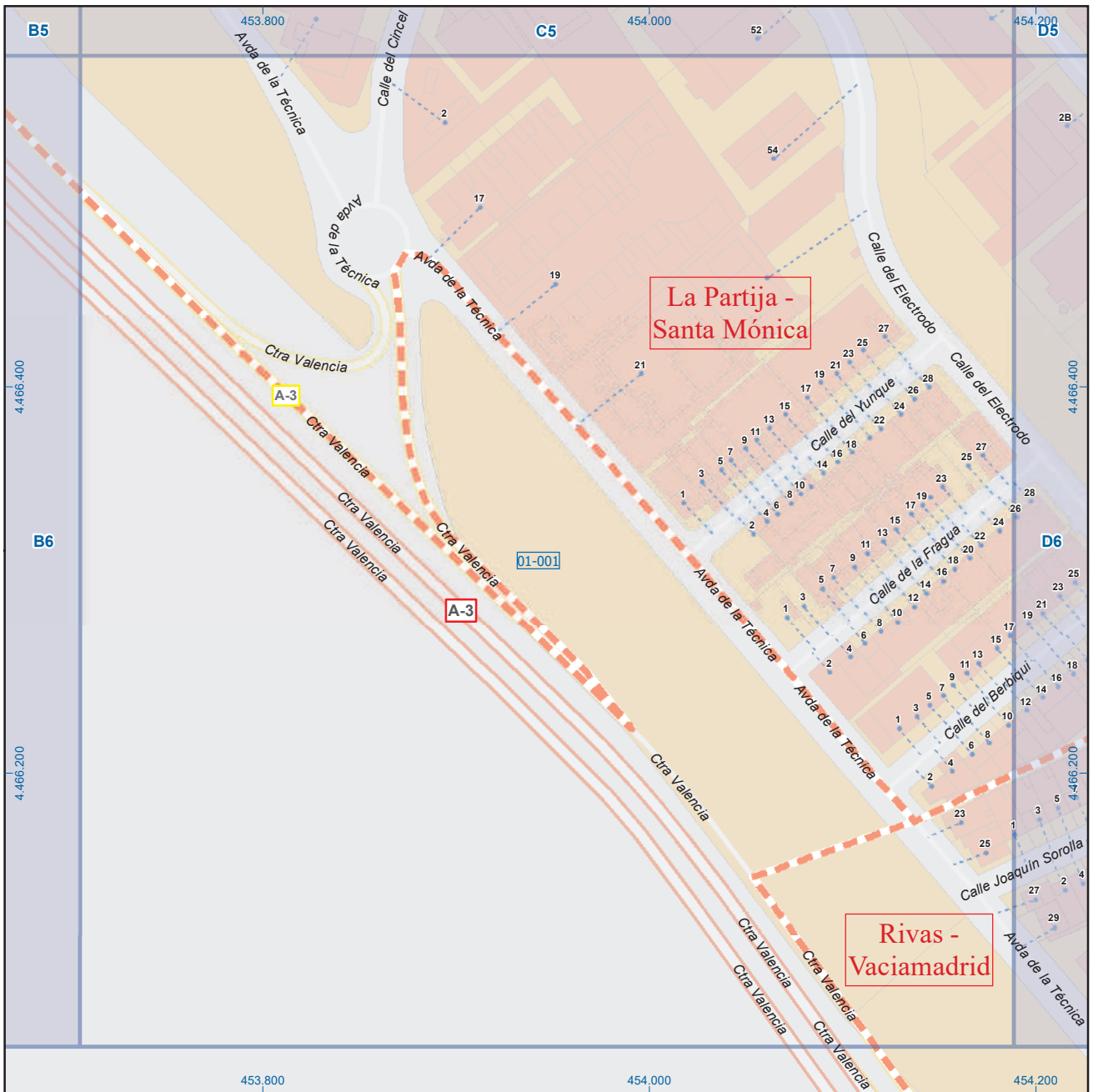
- Meco: perímetro y nombre de núcleo de población
- 01-002: límite municipal; sección censal
- A-6: autopistas y autovías; carreteras principales
- M-608: carreteras secundarias; otras carreteras
- +: sanidad; ayuntamiento; estación cercanías
- +: línea de ferrocarril; línea de metro ligero
- M: boca de metro; estación metro ligero
- 1: paseillos; número de portal
- Calle: calles; parroquias



## Rivas-Vaciamadrid

### Leyenda





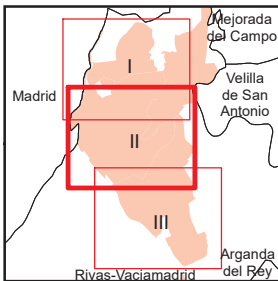
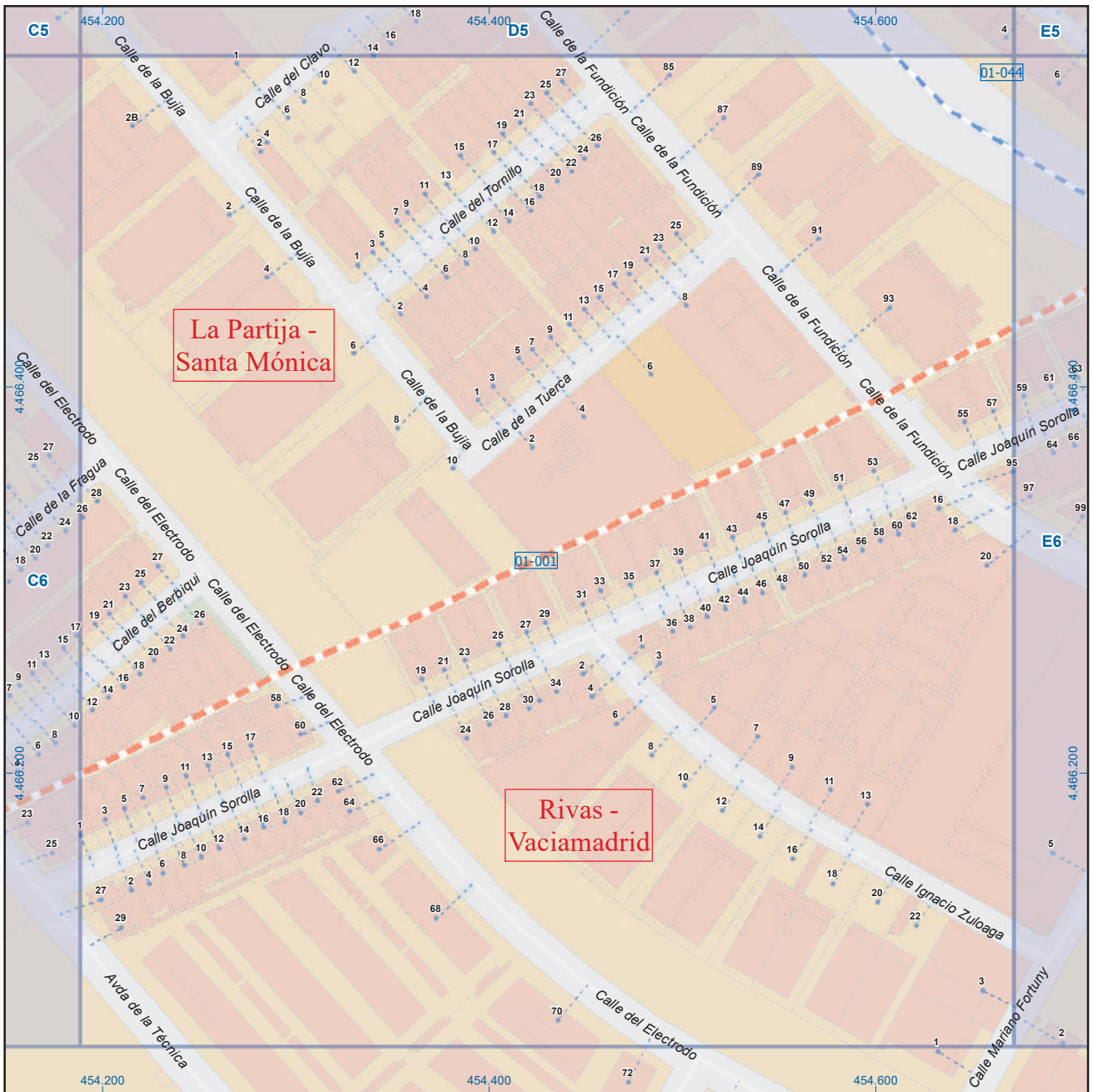
A1	B1	C1	D1	E1	F1	G1	H1
A2	B2	C2	D2	E2	F2	G2	H2
A3	B3	C3	D3	E3	F3	G3	H3
A4	B4	C4	D4	E4	F4	G4	H4
A5	B5	C5	D5	E5	F5	G5	H5
A6	B6	C6	D6	E6	F6	G6	H6

## Rivas-Vaciamadrid

### Legenda

- Meco perímetro y nombre de núcleo de población
- 01-002 límite municipal; sección censal
- A-6 autopistas y autovías; carreteras principales
- M-604 M-618 carreteras secundarias; otras carreteras
- Sanidad; ayuntamiento; estación cercanías
- Línea de ferrocarril; línea de metro ligero
- Boca de metro; estación metro ligero
- Paseillos; número de portal
- Calle
- Calles; parroquias



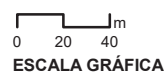


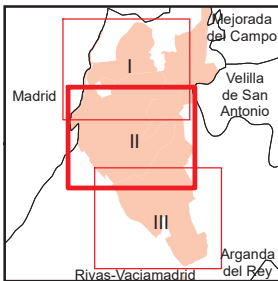
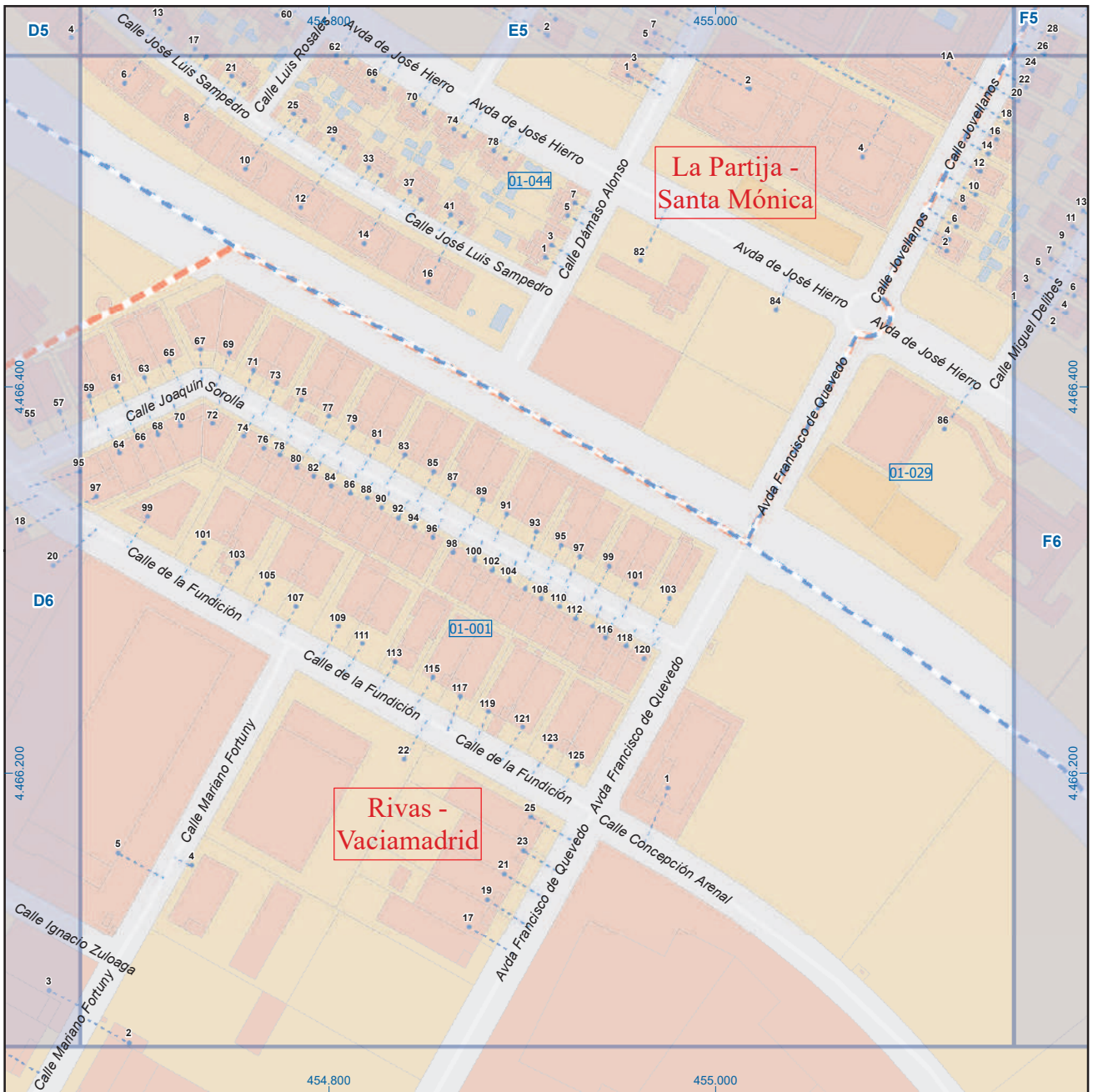
A1	B1	C1	D1	E1	F1	G1	H1
A2	B2	C2	D2	E2	F2	G2	H2
A3	B3	C3	D3	E3	F3	G3	H3
A4	B4	C4	D4	E4	F4	G4	H4
A5	B5	C5	D5	E5	F5	G5	H5
A6	B6	C6	D6	E6	F6	G6	H6

### Rivas-Vaciamadrid

**Leyenda**

- Meco: perímetro y nombre de núcleo de población
- 01-002: límite municipal; sección censal
- A-6, M-608: autopistas y autovías; carreteras principales
- M-604, M-618: carreteras secundarias; otras carreteras
- Sanidad; ayuntamiento; estación cercanías
- Línea de ferrocarril; línea de metro ligero
- Boca de metro; estación metro ligero
- Paseillos; número de portal
- Calle
- Calles; parroquias





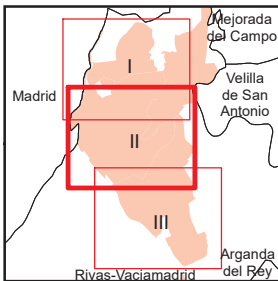
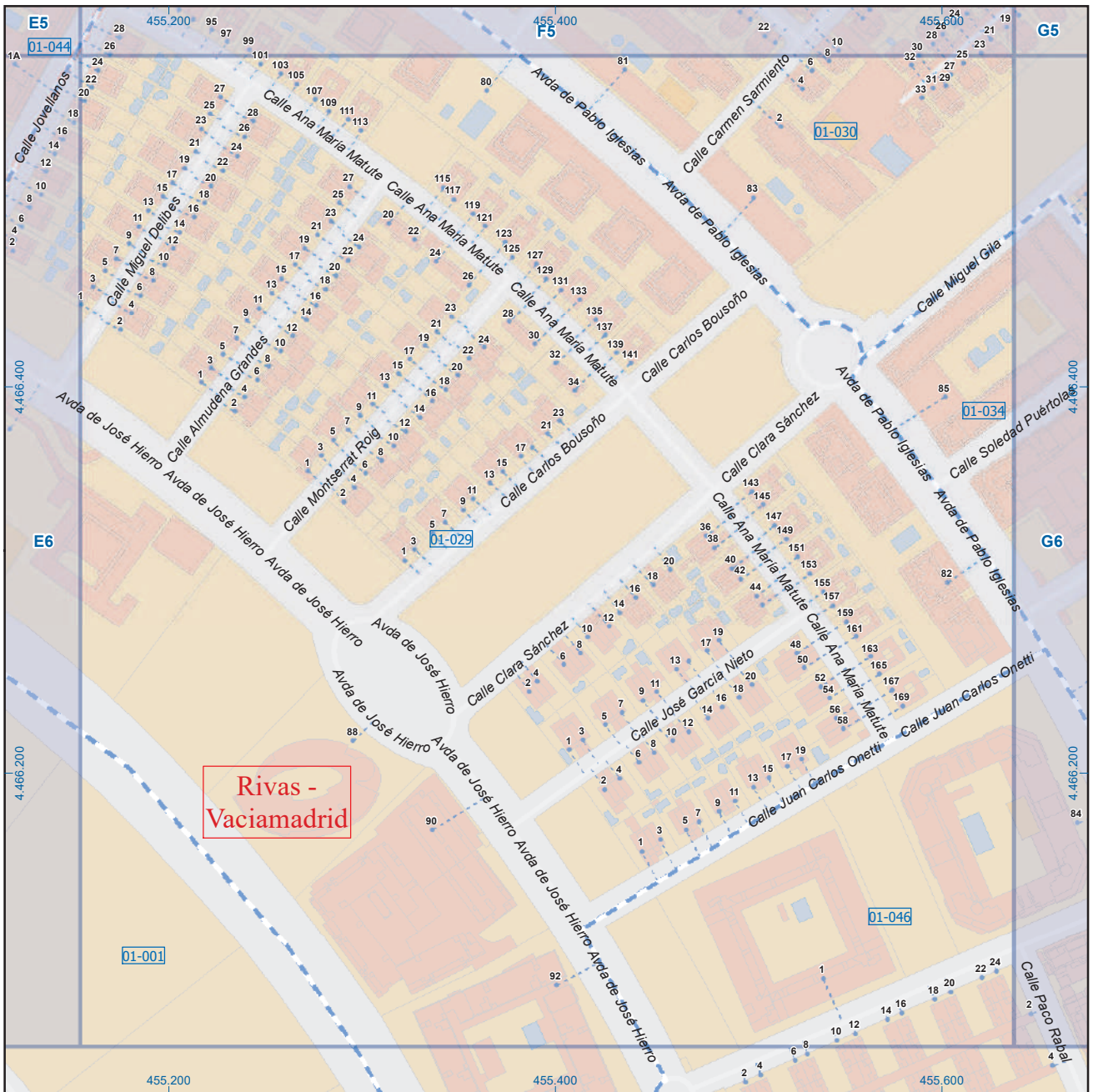
A1	B1	C1	D1	E1	F1	G1	H1
A2	B2	C2	D2	E2	F2	G2	H2
A3	B3	C3	D3	E3	F3	G3	H3
A4	B4	C4	D4	E4	F4	G4	H4
A5	B5	C5	D5	E5	F5	G5	H5
A6	B6	C6	D6	E6	F6	G6	H6

### Rivas-Vaciamadrid

**Leyenda**

- Meco: perímetro y nombre de núcleo de población
- 01-002: límite municipal; sección censal
- A-6, M-608: autopistas y autovías; carreteras principales
- M-604, M-618: carreteras secundarias; otras carreteras
- Sanidad; ayuntamiento; estación cercanías
- Línea de ferrocarril; línea de metro ligero
- Boca de metro; estación metro ligero
- Paseillos; número de portal
- Calle
- Calles; parroquias



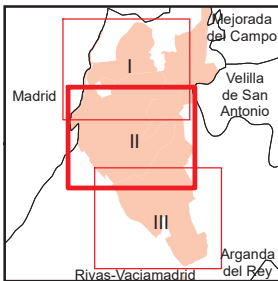
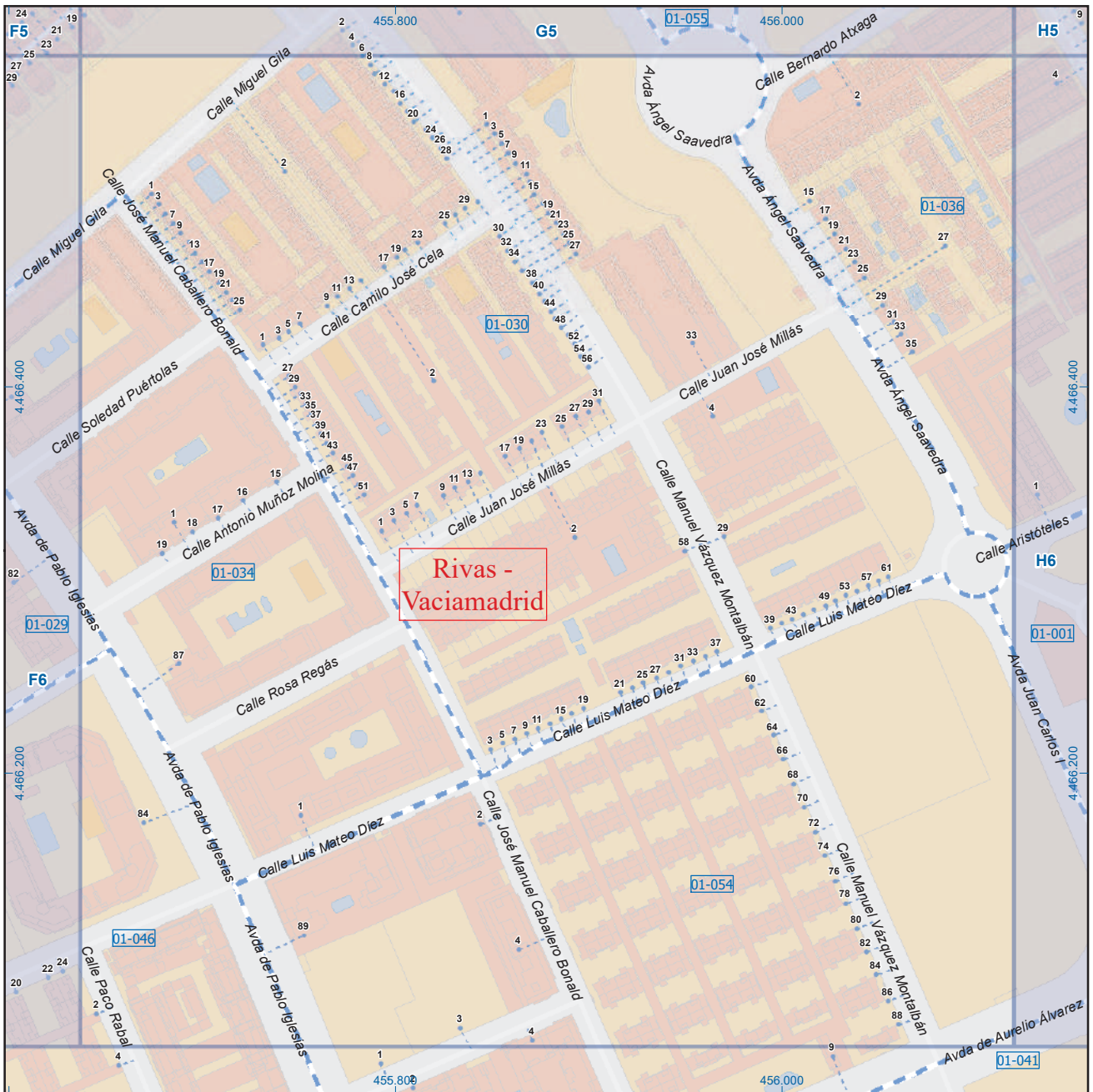


A1	B1	C1	D1	E1	F1	G1	H1
A2	B2	C2	D2	E2	F2	G2	H2
A3	B3	C3	D3	E3	F3	G3	H3
A4	B4	C4	D4	E4	F4	G4	H4
A5	B5	C5	D5	E5	F5	G5	H5
A6	B6	C6	D6	E6	F6	G6	H6

## Rivas-Vaciamadrid

### Leyenda

- Meco perímetro y nombre de núcleo de población
- 01-002 límite municipal; sección censal
- A-6 M-608 autopistas y autovías; carreteras principales
- M-604 M-618 carreteras secundarias; otras carreteras
- Sanidad; ayuntamiento; estación cercanías
- Línea de ferrocarril; línea de metro ligero
- Boca de metro; estación metro ligero
- 1 paseillos; número de portal
- Calle calles; parroquias



A1	B1	C1	D1	E1	F1	G1	H1
A2	B2	C2	D2	E2	F2	G2	H2
A3	B3	C3	D3	E3	F3	G3	H3
A4	B4	C4	D4	E4	F4	G4	H4
A5	B5	C5	D5	E5	F5	G5	H5
A6	B6	C6	D6	E6	F6	G6	H6

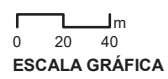
## Rivas-Vaciamadrid

### Leyenda

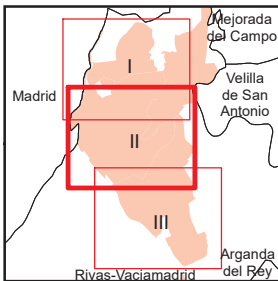
- Meco: perímetro y nombre de núcleo de población
- 01-002: límite municipal; sección censal
- A-6, M-608: autopistas y autovías; carreteras principales
- M-604, M-618: carreteras secundarias; otras carreteras
- Sanidad; ayuntamiento; estación cercanías
- Línea de ferrocarril; línea de metro ligero
- Boca de metro; estación metro ligero
- Paseillos; número de portal
- Calle
- Calles; parroquias



Dirección General de Economía  
CONSEJERÍA DE ECONOMÍA,  
HACIENDA Y EMPLEO







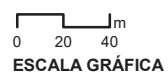
A1	B1	C1	D1	E1	F1	G1	H1
A2	B2	C2	D2	E2	F2	G2	H2
A3	B3	C3	D3	E3	F3	G3	H3
A4	B4	C4	D4	E4	F4	G4	H4
A5	B5	C5	D5	E5	F5	G5	H5
A6	B6	C6	D6	E6	F6	G6	H6

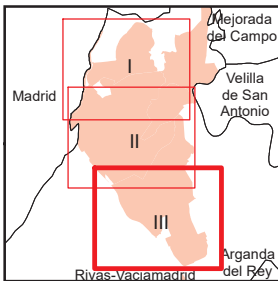
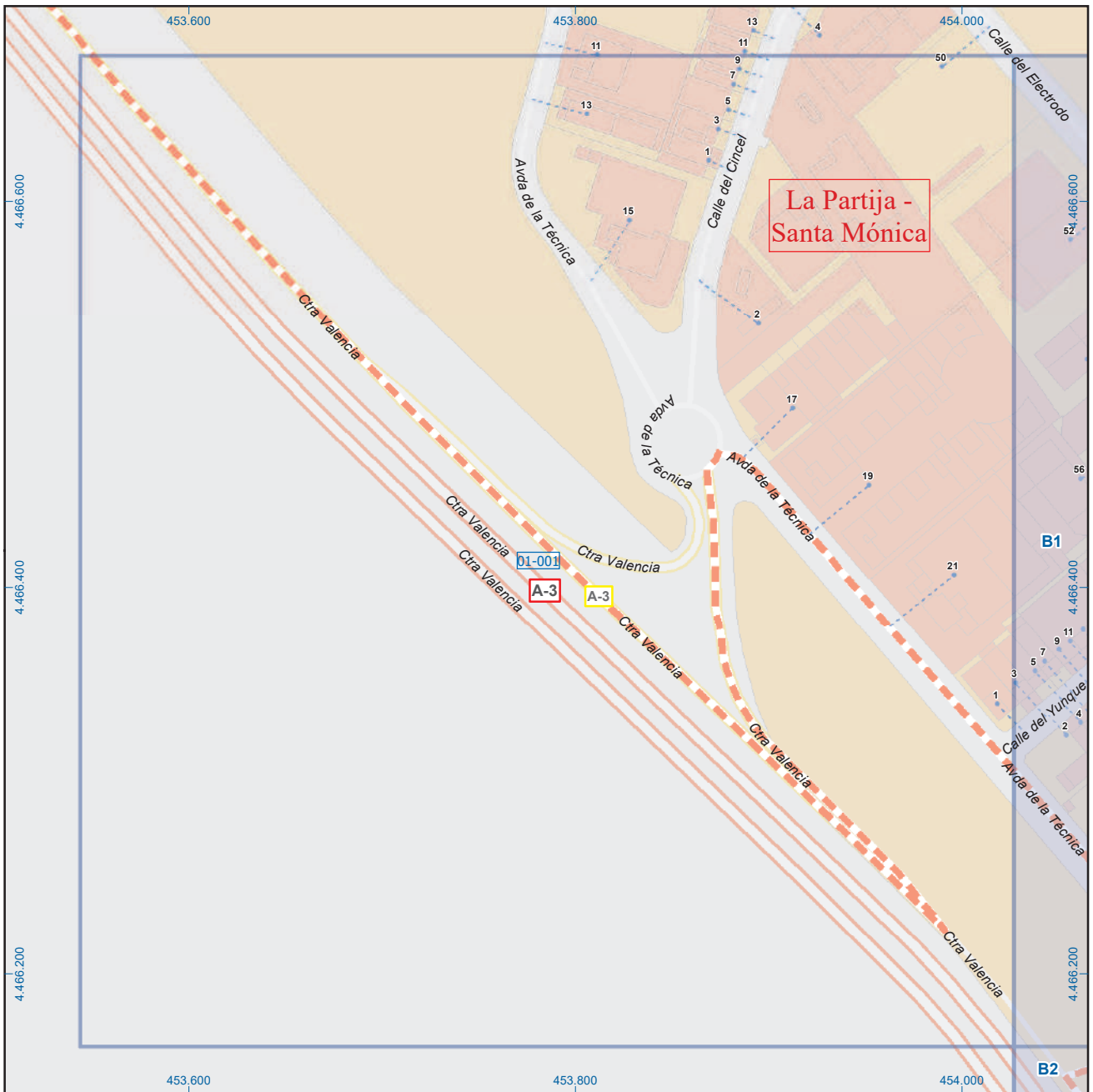
## Rivas-Vaciamadrid

### Leyenda

- Meco: perímetro y nombre de núcleo de población
- 01-002: límite municipal; sección censal
- A-6, M-608: autopistas y autovías; carreteras principales
- M-604, M-618: carreteras secundarias; otras carreteras
- Sanidad; ayuntamiento; estación cercanías
- Línea de ferrocarril; línea de metro ligero
- Boca de metro; estación metro ligero
- Paseillos; número de portal
- Calle: calles; parroquias


 Dirección General de Economía  
 CONSEJERÍA DE ECONOMÍA,  
 HACIENDA Y EMPLEO



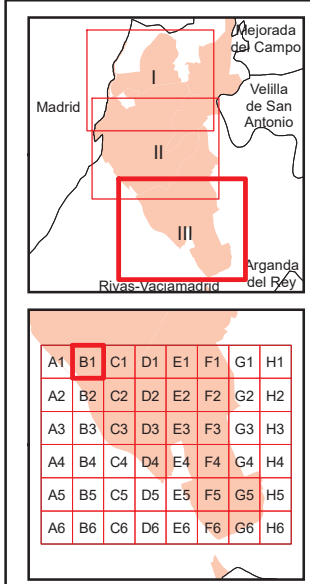


A1	B1	C1	D1	E1	F1	G1	H1
A2	B2	C2	D2	E2	F2	G2	H2
A3	B3	C3	D3	E3	F3	G3	H3
A4	B4	C4	D4	E4	F4	G4	H4
A5	B5	C5	D5	E5	F5	G5	H5
A6	B6	C6	D6	E6	F6	G6	H6

## Rivas-Vaciamadrid

### Leyenda

- Meco: perímetro y nombre de núcleo de población
- 01-002: límite municipal; sección censal
- A-6, M-608: autopistas y autovías; carreteras principales
- M-604, M-618: carreteras secundarias; otras carreteras
- Sanidad; ayuntamiento; estación cercanías
- Línea de ferrocarril; línea de metro ligero
- Boca de metro; estación metro ligero
- Paseillos; número de portal
- Calle
- Calles; parroquias



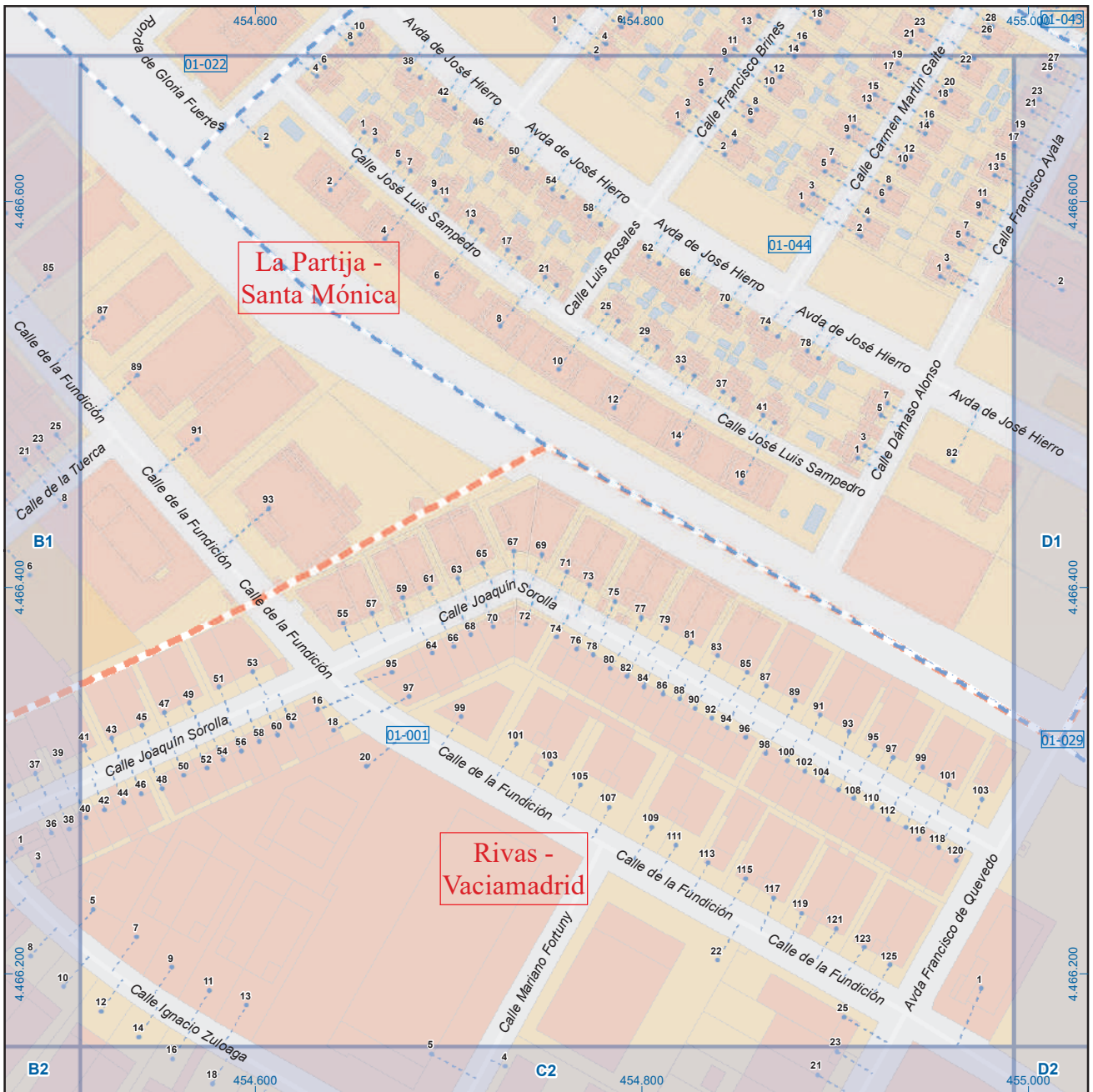
### Rivas-Vaciamadrid

**Leyenda**

- Meco: perímetro y nombre de núcleo de población
- 01-002: límite municipal; sección censal
- A-6, M-608: autopistas y autovías; carreteras principales
- M-604, M-618: carreteras secundarias; otras carreteras
- Sanidad; ayuntamiento; estación cercanías
- Línea de ferrocarril; línea de metro ligero
- Boca de metro; estación metro ligero
- Paseillos; número de portal
- Calle
- Calles; parroquias

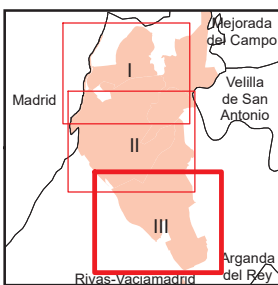






La Partija -  
Santa Mónica

Rivas -  
Vaciamadrid



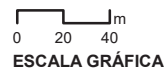
A1	B1	C1	D1	E1	F1	G1	H1
A2	B2	C2	D2	E2	F2	G2	H2
A3	B3	C3	D3	E3	F3	G3	H3
A4	B4	C4	D4	E4	F4	G4	H4
A5	B5	C5	D5	E5	F5	G5	H5
A6	B6	C6	D6	E6	F6	G6	H6

## Rivas-Vaciamadrid

### Leyenda

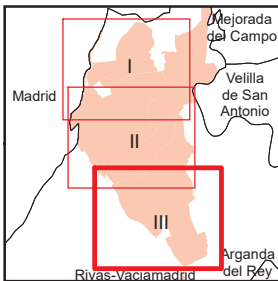


Dirección General de Economía  
CONSEJERÍA DE ECONOMÍA,  
HACIENDA Y EMPLEO



Mapa III - C1





A1	B1	C1	D1	E1	F1	G1	H1
A2	B2	C2	D2	E2	F2	G2	H2
A3	B3	C3	D3	E3	F3	G3	H3
A4	B4	C4	D4	E4	F4	G4	H4
A5	B5	C5	D5	E5	F5	G5	H5
A6	B6	C6	D6	E6	F6	G6	H6

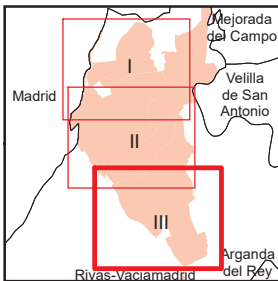
### Rivas-Vaciamadrid

**Legenda**

- Meco: perímetro y nombre de núcleo de población
- 01-002: límite municipal; sección censal
- A-6, M-608: autopistas y autovías; carreteras principales
- M-604, M-618: carreteras secundarias; otras carreteras
- Sanidad; ayuntamiento; estación cercanías
- Línea de ferrocarril; línea de metro ligero
- Boca de metro; estación metro ligero
- Paseillos; número de portal
- Calle
- Calles; parroquias





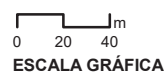


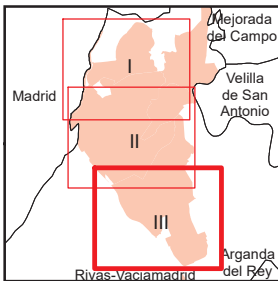
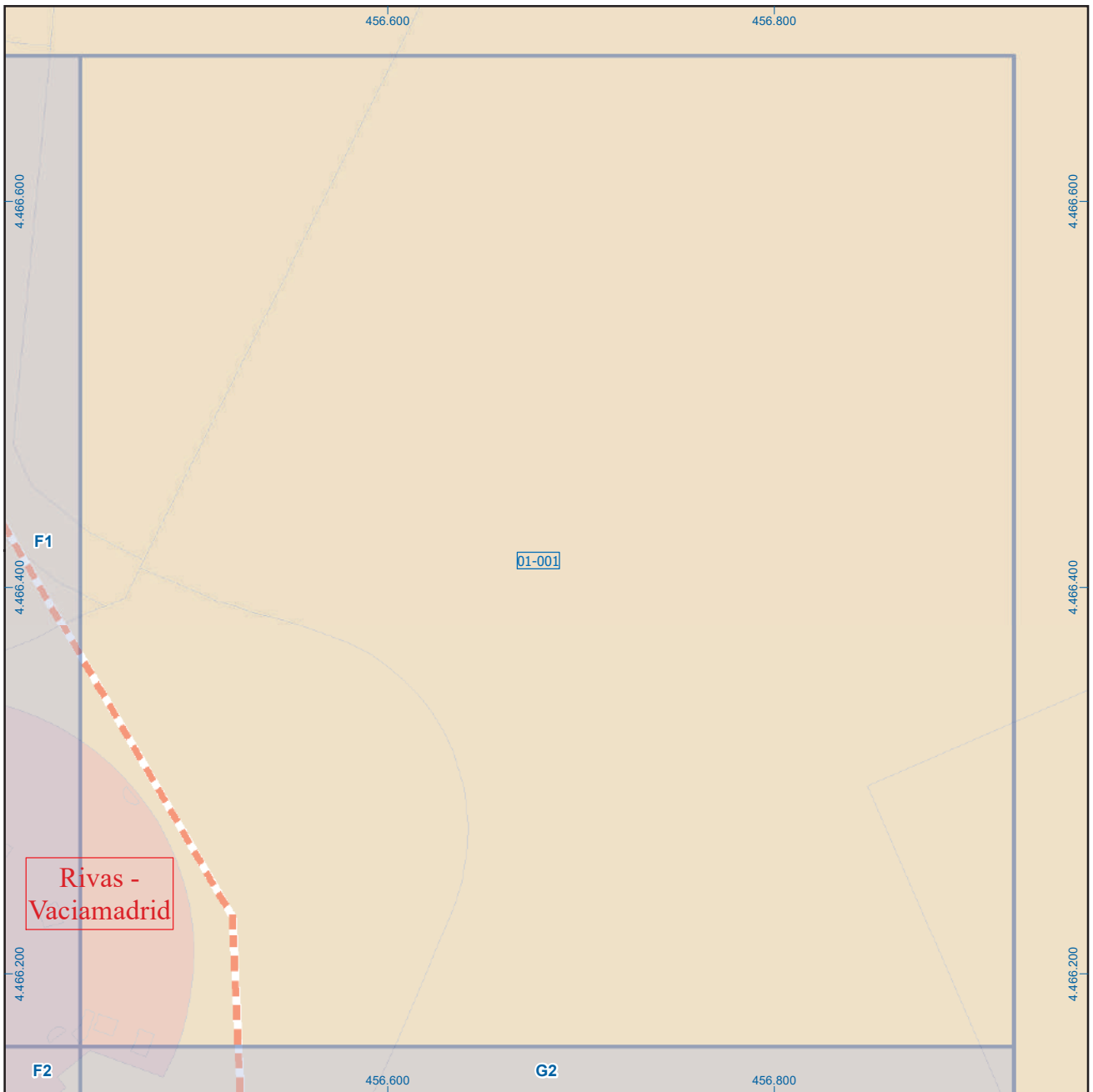
A1	B1	C1	D1	E1	F1	G1	H1
A2	B2	C2	D2	E2	F2	G2	H2
A3	B3	C3	D3	E3	F3	G3	H3
A4	B4	C4	D4	E4	F4	G4	H4
A5	B5	C5	D5	E5	F5	G5	H5
A6	B6	C6	D6	E6	F6	G6	H6

### Rivas-Vaciamadrid

**Leyenda**

- Meco: perímetro y nombre de núcleo de población
- 01-002: límite municipal; sección censal
- A-6: autopistas y autovías; carreteras principales
- M-604, M-608, M-618: carreteras secundarias; otras carreteras
- Sanidad; ayuntamiento; estación cercanías
- Línea de ferrocarril; línea de metro ligero
- Boca de metro; estación metro ligero
- Paseillos; número de portal
- Calle
- Calles; parroquias





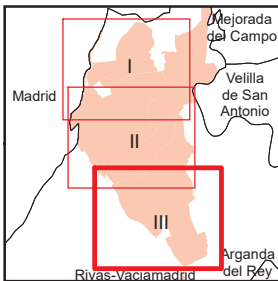
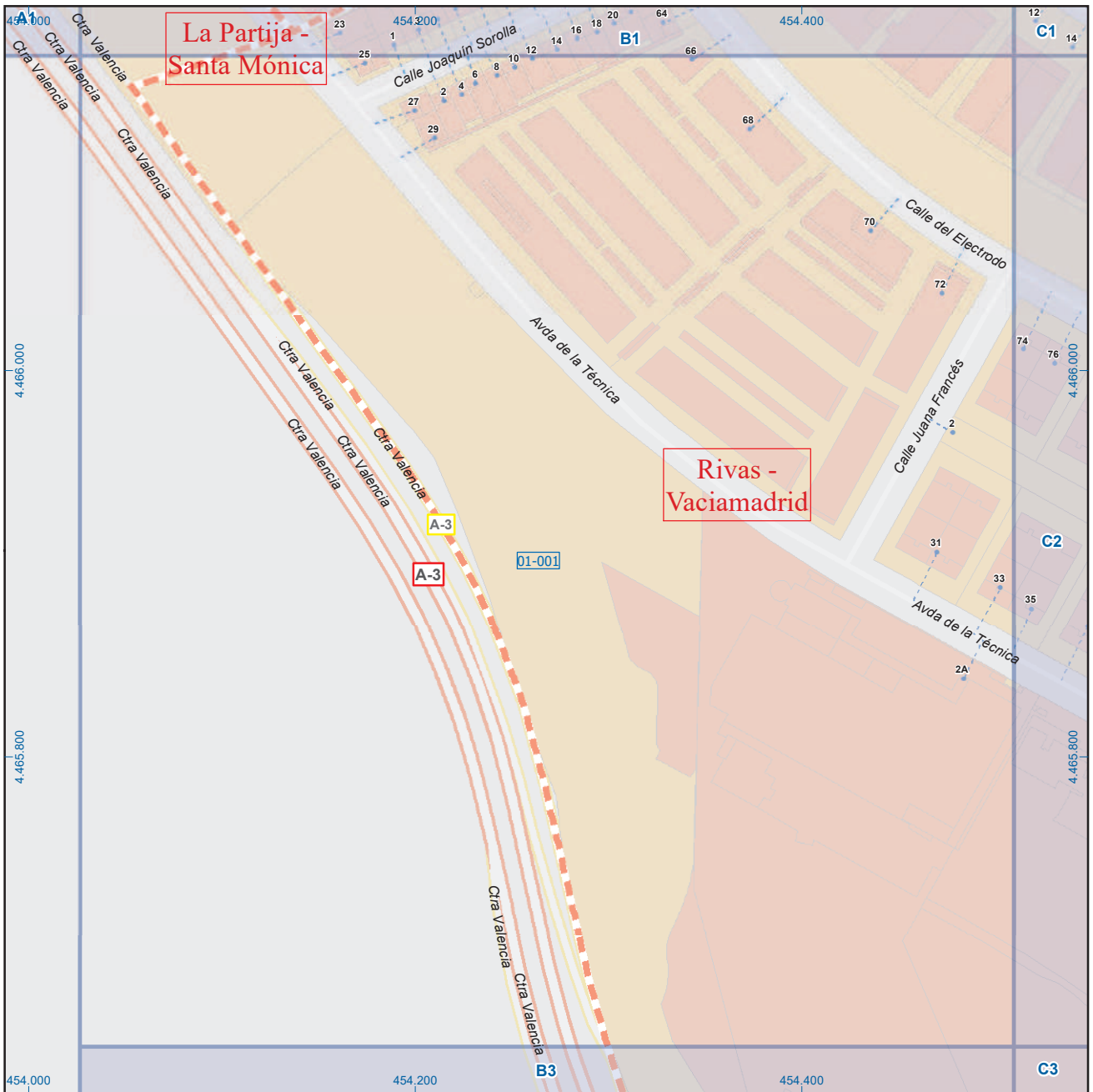
A1	B1	C1	D1	E1	F1	<b>G1</b>	H1
A2	B2	C2	D2	E2	F2	G2	H2
A3	B3	C3	D3	E3	F3	G3	H3
A4	B4	C4	D4	E4	F4	G4	H4
A5	B5	C5	D5	E5	F5	G5	H5
A6	B6	C6	D6	E6	F6	G6	H6

### Rivas-Vaciamadrid

**Leyenda**

- Meco: perímetro y nombre de núcleo de población
- 01-001: límite municipal; sección censal
- A-6, M-608: autopistas y autovías; carreteras principales
- M-604, M-618: carreteras secundarias; otras carreteras
- +: sanidad; ayuntamiento; estación cercanías
- : línea de ferrocarril; línea de metro ligero
- ML: boca de metro; estación metro ligero
- 1: paseillos; número de portal
- Calle: calles; parroquias



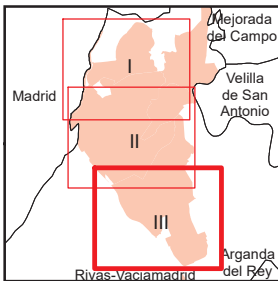


A1	B1	C1	D1	E1	F1	G1	H1
A2	B2	C2	D2	E2	F2	G2	H2
A3	B3	C3	D3	E3	F3	G3	H3
A4	B4	C4	D4	E4	F4	G4	H4
A5	B5	C5	D5	E5	F5	G5	H5
A6	B6	C6	D6	E6	F6	G6	H6

## Rivas-Vaciamadrid

**Leyenda**

- Meco: perímetro y nombre de núcleo de población
- 01-002: límite municipal; sección censal
- A-6, M-604, M-608, M-618: autopistas y autovías; carreteras principales; carreteras secundarias; otras carreteras
- +: sanidad; ayuntamiento; estación cercanías
- : línea de ferrocarril; línea de metro ligero
- : boca de metro; estación metro ligero
- 1: paseillos; número de portal
- Calle: calles; parroquias

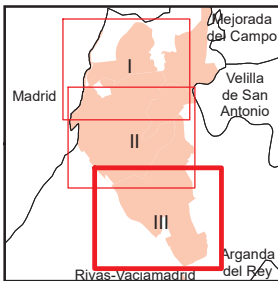


A1	B1	C1	D1	E1	F1	G1	H1
A2	B2	<b>C2</b>	D2	E2	F2	G2	H2
A3	B3	C3	D3	E3	F3	G3	H3
A4	B4	C4	D4	E4	F4	G4	H4
A5	B5	C5	D5	E5	F5	G5	H5
A6	B6	C6	D6	E6	F6	G6	H6

### Rivas-Vaciamadrid

**Leyenda**

- Meco: perímetro y nombre de núcleo de población
- 01-001: límite municipal; sección censal
- A-6, M-608: autopistas y autovías; carreteras principales
- M-604, M-618: carreteras secundarias; otras carreteras
- +, M: sanidad; ayuntamiento; estación cercanías
- , M: línea de ferrocarril; línea de metro ligero
- M: boca de metro; estación metro ligero
- 1: paseillos; número de portal
- Calle: calles; parroquias



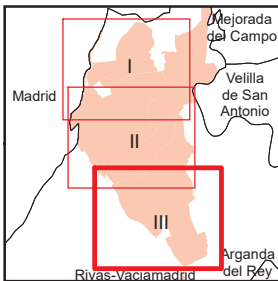
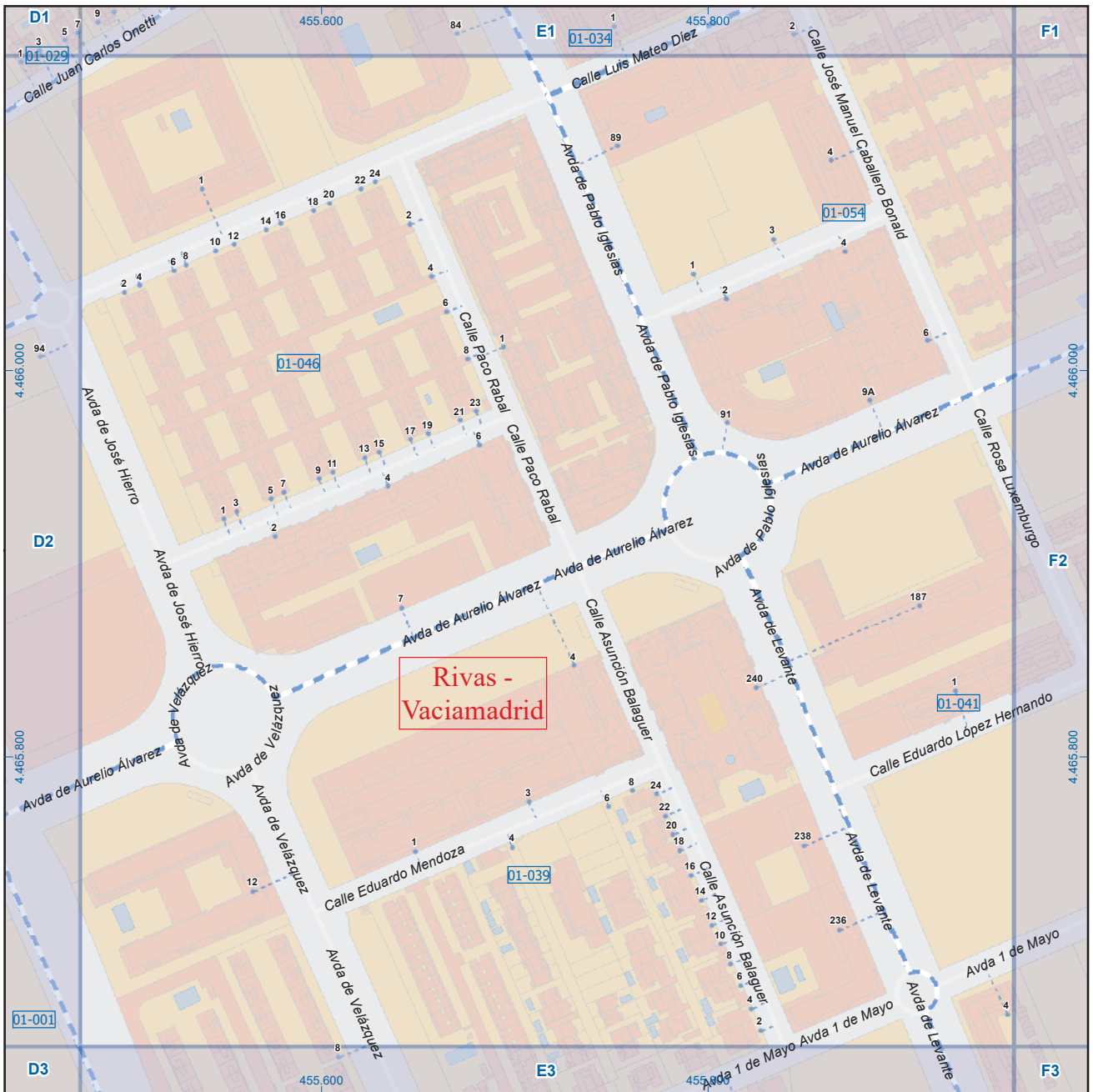
A1	B1	C1	D1	E1	F1	G1	H1
A2	B2	C2	D2	E2	F2	G2	H2
A3	B3	C3	D3	E3	F3	G3	H3
A4	B4	C4	D4	E4	F4	G4	H4
A5	B5	C5	D5	E5	F5	G5	H5
A6	B6	C6	D6	E6	F6	G6	H6

### Rivas-Vaciamadrid

**Legenda**

- Meco: perímetro y nombre de núcleo de población
- 01-002: límite municipal; sección censal
- A-6, M-608: autopistas y autovías; carreteras principales
- M-604, M-618: carreteras secundarias; otras carreteras
- +, M: sanidad; ayuntamiento; estación cercanías
- , ML: línea de ferrocarril; línea de metro ligero
- M, ML: boca de metro; estación metro ligero
- 1: paseillos; número de portal
- Calle: calles; parroquias



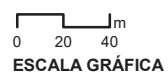


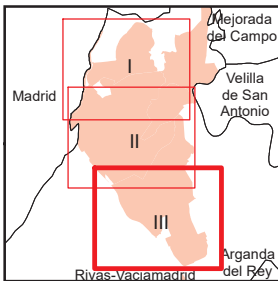
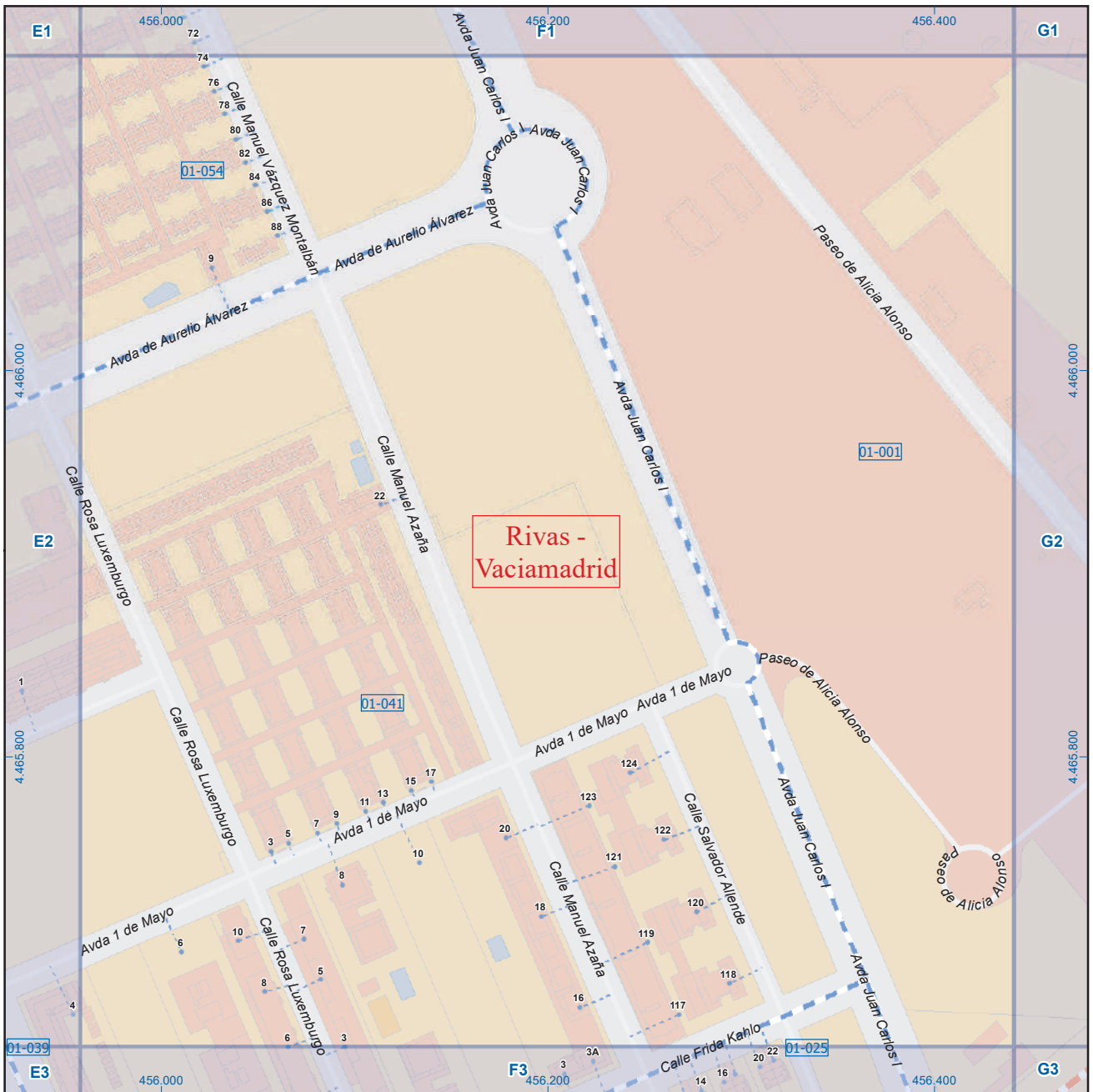
A1	B1	C1	D1	E1	F1	G1	H1
A2	B2	C2	D2	E2	F2	G2	H2
A3	B3	C3	D3	E3	F3	G3	H3
A4	B4	C4	D4	E4	F4	G4	H4
A5	B5	C5	D5	E5	F5	G5	H5
A6	B6	C6	D6	E6	F6	G6	H6

## Rivas-Vaciamadrid

### Leyenda

- Meco: perímetro y nombre de núcleo de población
- 01-002: límite municipal; sección censal
- A-6: autopistas y autovías; carreteras principales
- M-604: carreteras secundarias; otras carreteras
- M-608: salud; ayuntamiento; estación cercanías
- M-618: línea de ferrocarril; línea de metro ligero
- boca de metro; estación metro ligero
- paseillos; número de portal
- Calle: calles; parroquias



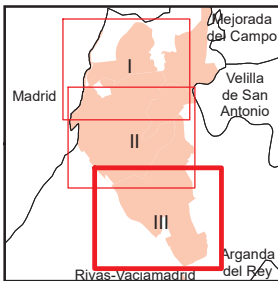
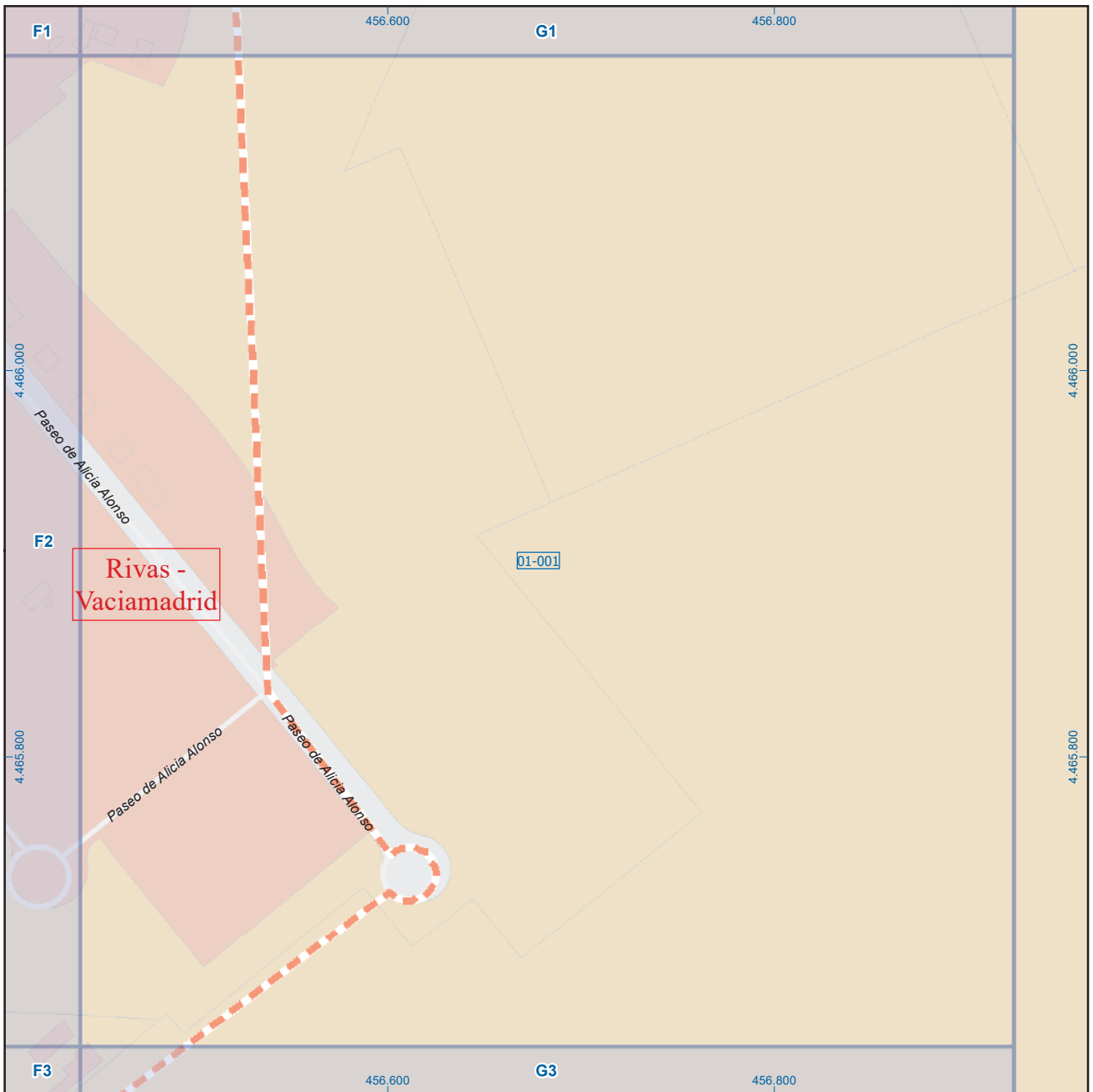


A1	B1	C1	D1	E1	F1	G1	H1
A2	B2	C2	D2	E2	F2	G2	H2
A3	B3	C3	D3	E3	F3	G3	H3
A4	B4	C4	D4	E4	F4	G4	H4
A5	B5	C5	D5	E5	F5	G5	H5
A6	B6	C6	D6	E6	F6	G6	H6

### Rivas-Vaciamadrid

**Legenda**

- Meco: perímetro y nombre de núcleo de población
- 01-002: límite municipal; sección censal
- A-6, M-608: autopistas y autovías; carreteras principales
- M-604, M-618: carreteras secundarias; otras carreteras
- +: sanidad; ayuntamiento; estación cercanías
- T, M: línea de ferrocarril; línea de metro ligero
- M: boca de metro; estación metro ligero
- 1: paseillos; número de portal
- Calle: calles; parroquias



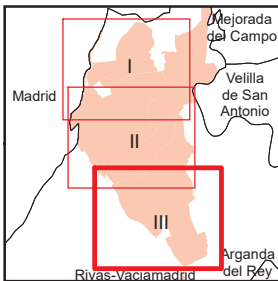
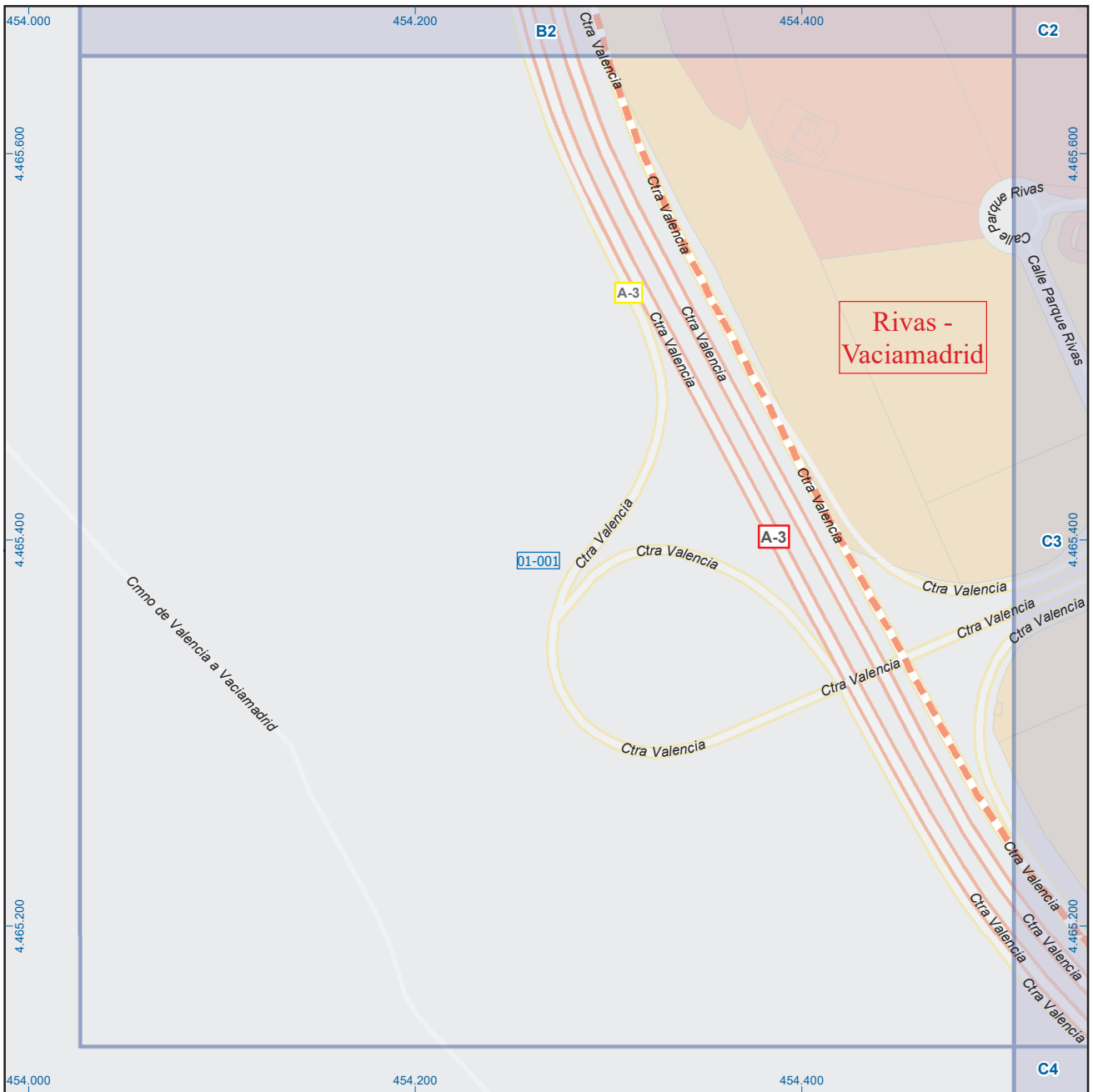
A1	B1	C1	D1	E1	F1	G1	H1
A2	B2	C2	D2	E2	F2	G2	H2
A3	B3	C3	D3	E3	F3	G3	H3
A4	B4	C4	D4	E4	F4	G4	H4
A5	B5	C5	D5	E5	F5	G5	H5
A6	B6	C6	D6	E6	F6	G6	H6

## Rivas-Vaciamadrid

### Leyenda

- Meco: perímetro y nombre de núcleo de población
- 01-002: límite municipal; sección censal
- A-6: autopistas y autovías; carreteras principales
- M-608: carreteras secundarias; otras carreteras
- M-604: carreteras secundarias; otras carreteras
- M-618: carreteras secundarias; otras carreteras
- +: sanidad; ayuntamiento; estación cercanías
- T: línea de ferrocarril; línea de metro ligero
- ML: boca de metro; estación metro ligero
- 1: paseillos; número de portal
- Calle: calles; parroquias



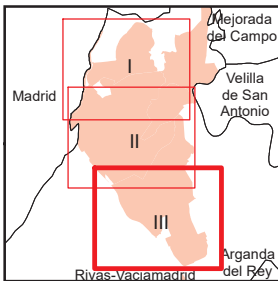
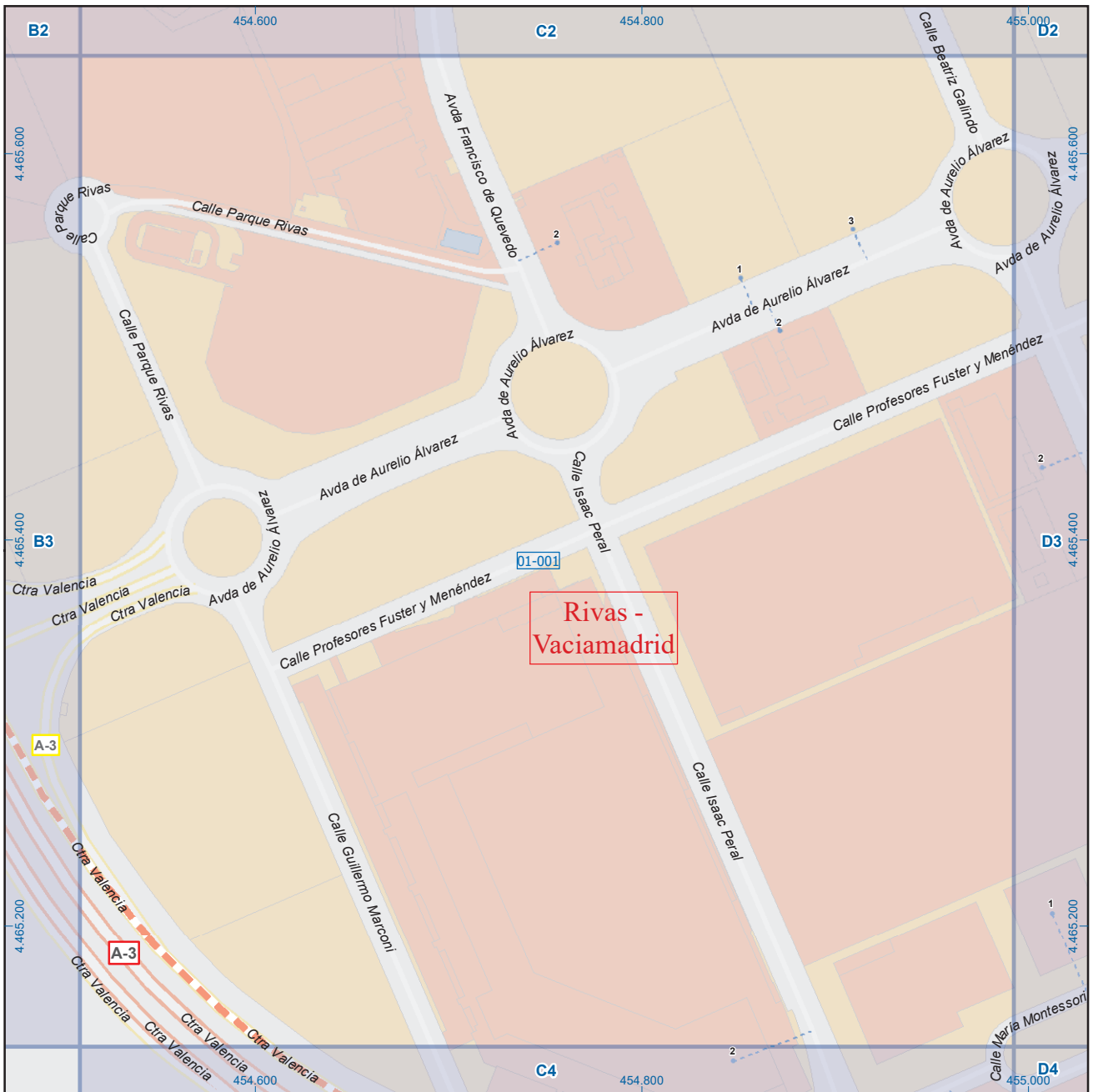


A1	B1	C1	D1	E1	F1	G1	H1
A2	B2	C2	D2	E2	F2	G2	H2
A3	<b>B3</b>	C3	D3	E3	F3	G3	H3
A4	B4	C4	D4	E4	F4	G4	H4
A5	B5	C5	D5	E5	F5	G5	H5
A6	B6	C6	D6	E6	F6	G6	H6

## Rivas-Vaciamadrid

### Leyenda

- Meco perímetro y nombre de núcleo de población
- 01-002 límite municipal; sección censal
- A-6 M-608 autopistas y autovías; carreteras principales
- M-604 M-618 carreteras secundarias; otras carreteras
- Sanidad; ayuntamiento; estación cercanías
- Línea de ferrocarril; línea de metro ligero
- Boca de metro; estación metro ligero
- Paseillos; número de portal
- Calle
- Calles; parroquias

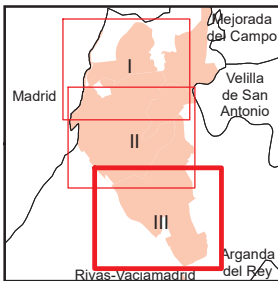
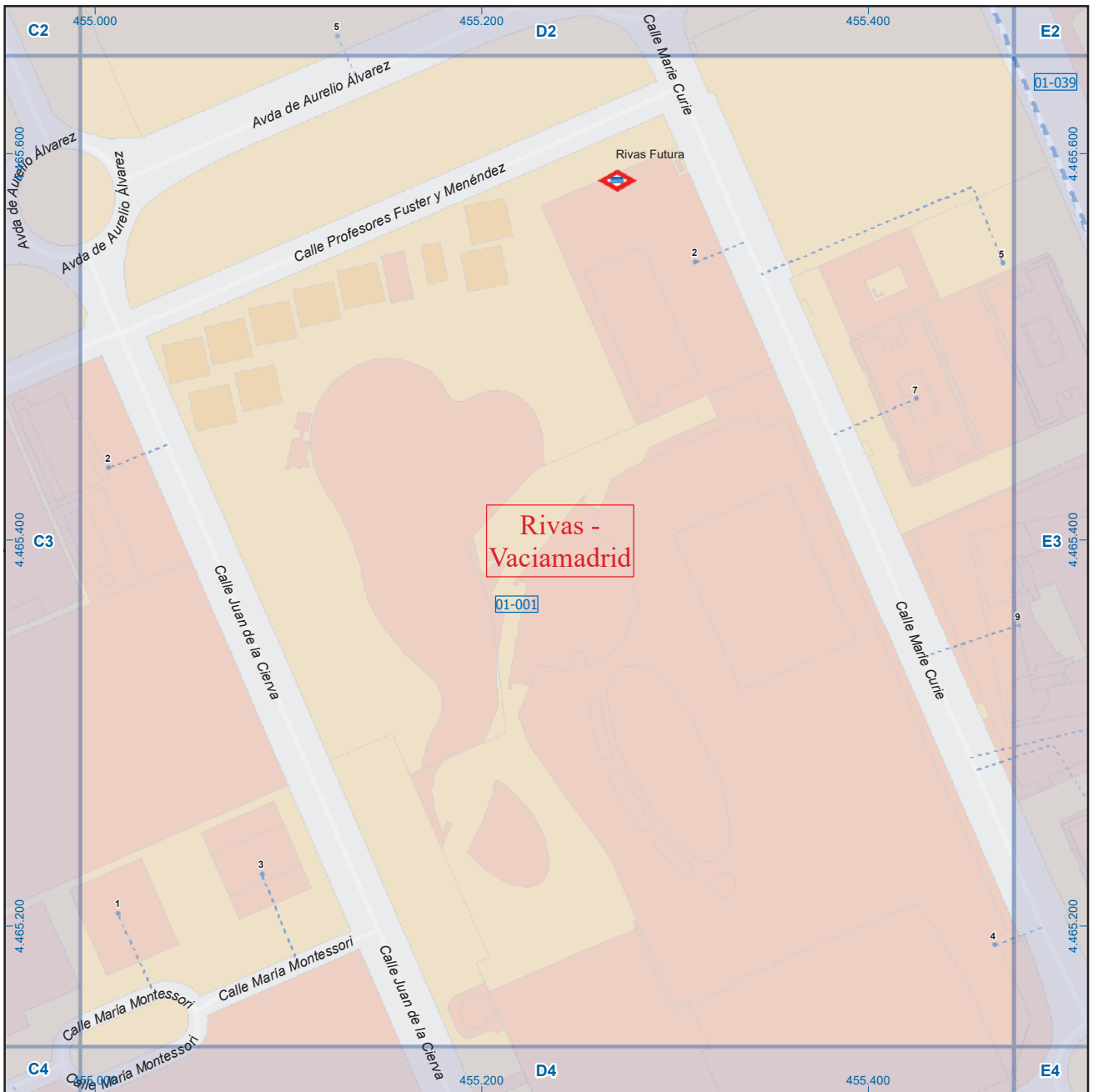


A1	B1	C1	D1	E1	F1	G1	H1
A2	B2	C2	D2	E2	F2	G2	H2
A3	B3	C3	D3	E3	F3	G3	H3
A4	B4	C4	D4	E4	F4	G4	H4
A5	B5	C5	D5	E5	F5	G5	H5
A6	B6	C6	D6	E6	F6	G6	H6

## Rivas-Vaciamadrid

### Leyenda

- Meco: perímetro y nombre de núcleo de población
- 01-002: límite municipal; sección censal
- A-6: autopistas y autovías; carreteras principales
- M-604, M-608, M-618: carreteras secundarias; otras carreteras
- +: sanidad; ayuntamiento; estación cercanías
- : línea de ferrocarril; línea de metro ligero
- : boca de metro; estación metro ligero
- : paseillos; número de portal
- Calle: calles; parroquias



A1	B1	C1	D1	E1	F1	G1	H1
A2	B2	C2	D2	E2	F2	G2	H2
A3	B3	C3	D3	E3	F3	G3	H3
A4	B4	C4	D4	E4	F4	G4	H4
A5	B5	C5	D5	E5	F5	G5	H5
A6	B6	C6	D6	E6	F6	G6	H6

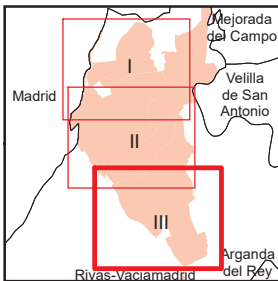
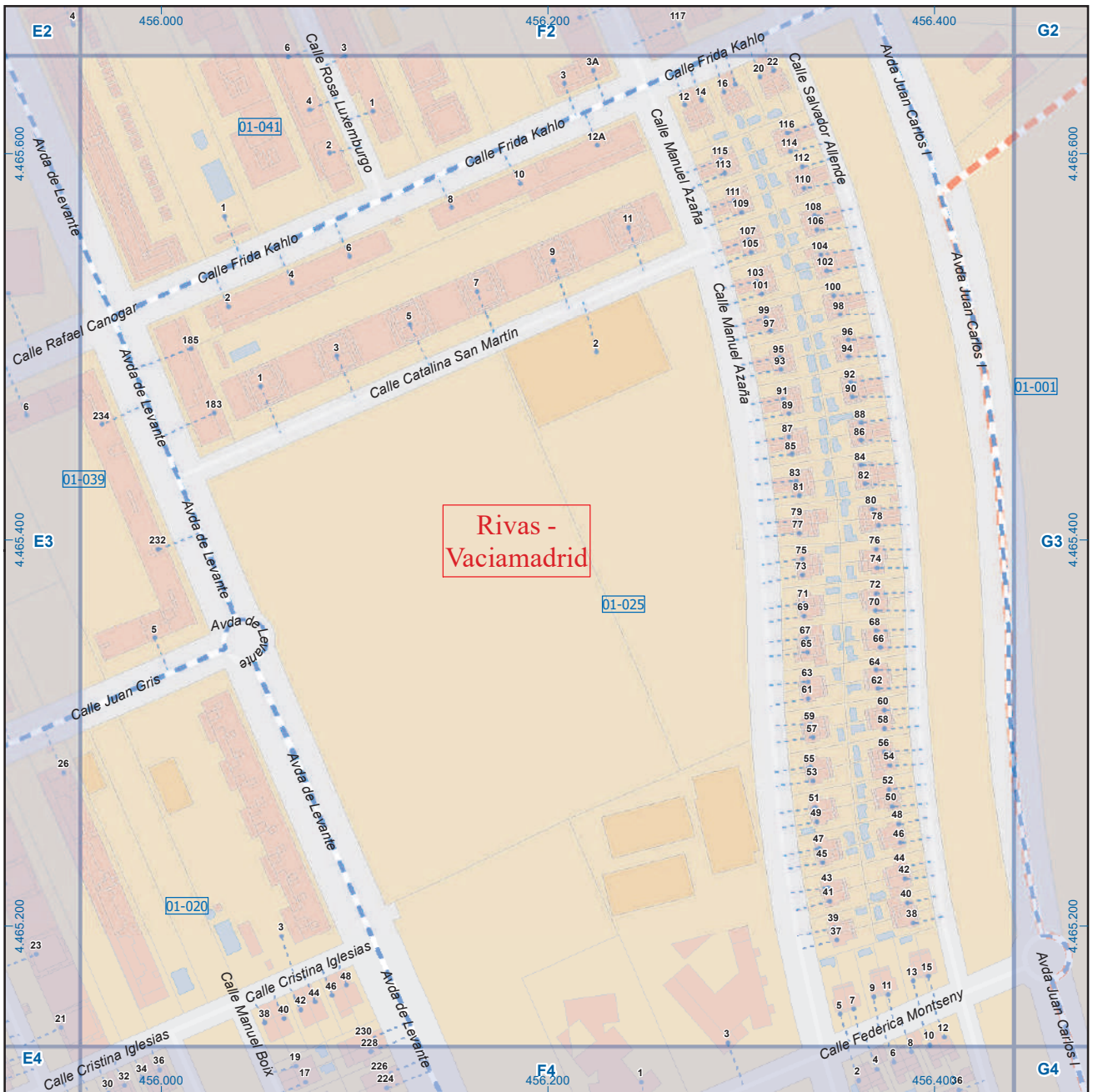
## Rivas-Vaciamadrid

### Leyenda

- Meco: perímetro y nombre de núcleo de población
- 01-002: límite municipal; sección censal
- A-6, M-608: autopistas y autovías; carreteras principales
- M-604, M-618: carreteras secundarias; otras carreteras
- Sanidad; ayuntamiento; estación cercanías
- Línea de ferrocarril; línea de metro ligero
- Boca de metro; estación metro ligero
- Paseillos; número de portal
- Calle
- Calles; parroquias





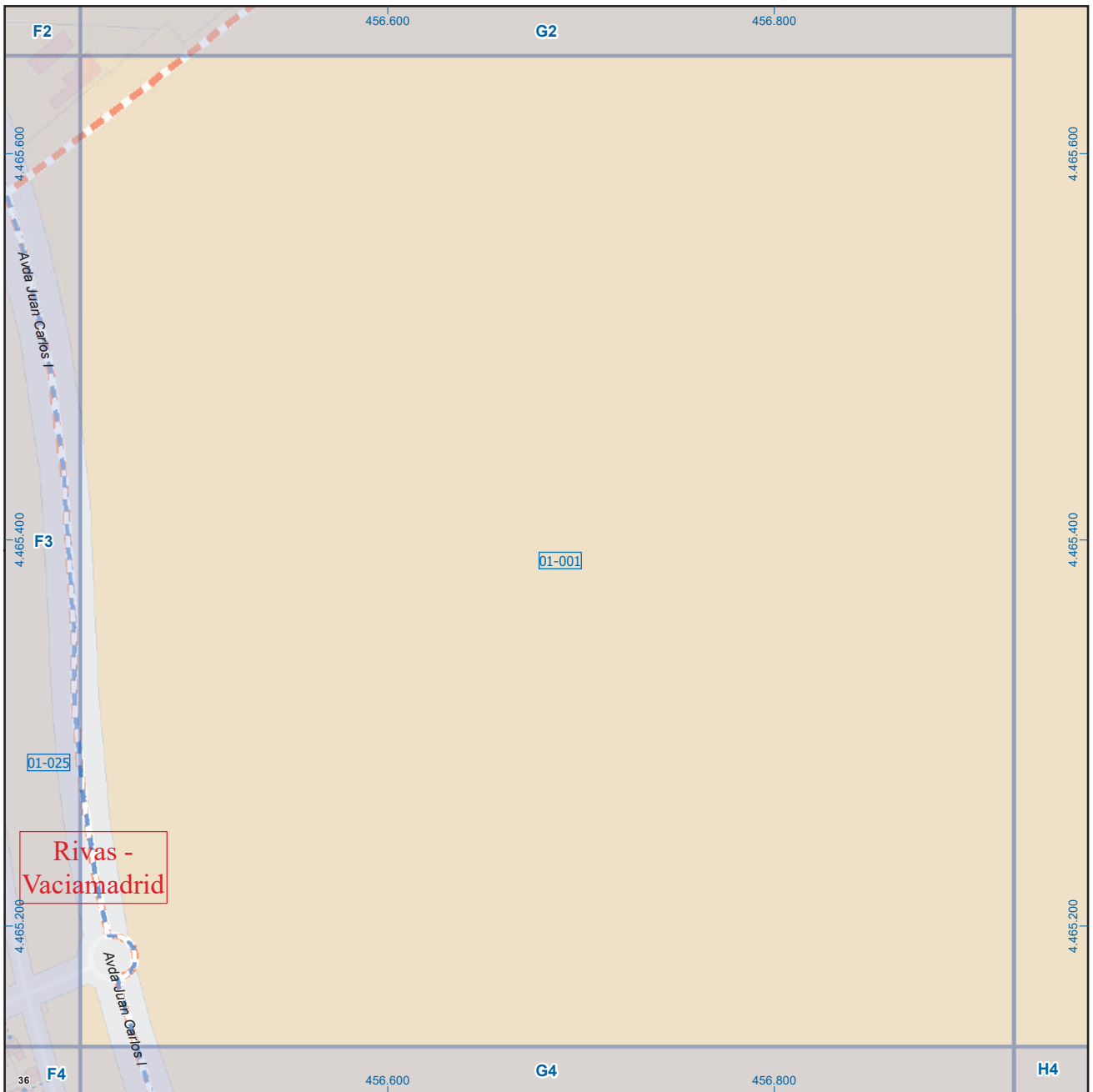


A1	B1	C1	D1	E1	F1	G1	H1
A2	B2	C2	D2	E2	F2	G2	H2
A3	B3	C3	D3	E3	F3	G3	H3
A4	B4	C4	D4	E4	F4	G4	H4
A5	B5	C5	D5	E5	F5	G5	H5
A6	B6	C6	D6	E6	F6	G6	H6

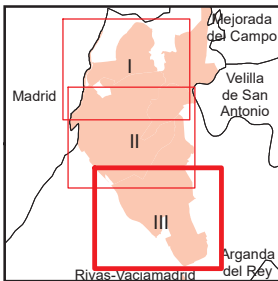
### Rivas-Vaciamadrid

#### Leyenda

- Meco: perímetro y nombre de núcleo de población
- 01-002: límite municipal; sección censal
- A-6: autopistas y autovías; carreteras principales
- M-608: carreteras secundarias; otras carreteras
- M-604: salud; ayuntamiento; estación cercanías
- : línea de ferrocarril; línea de metro ligero
- : boca de metro; estación metro ligero
- : paseillos; número de portal
- Calle: calles; parroquias



Rivas -  
Vaciamadrid

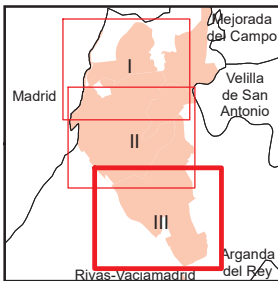
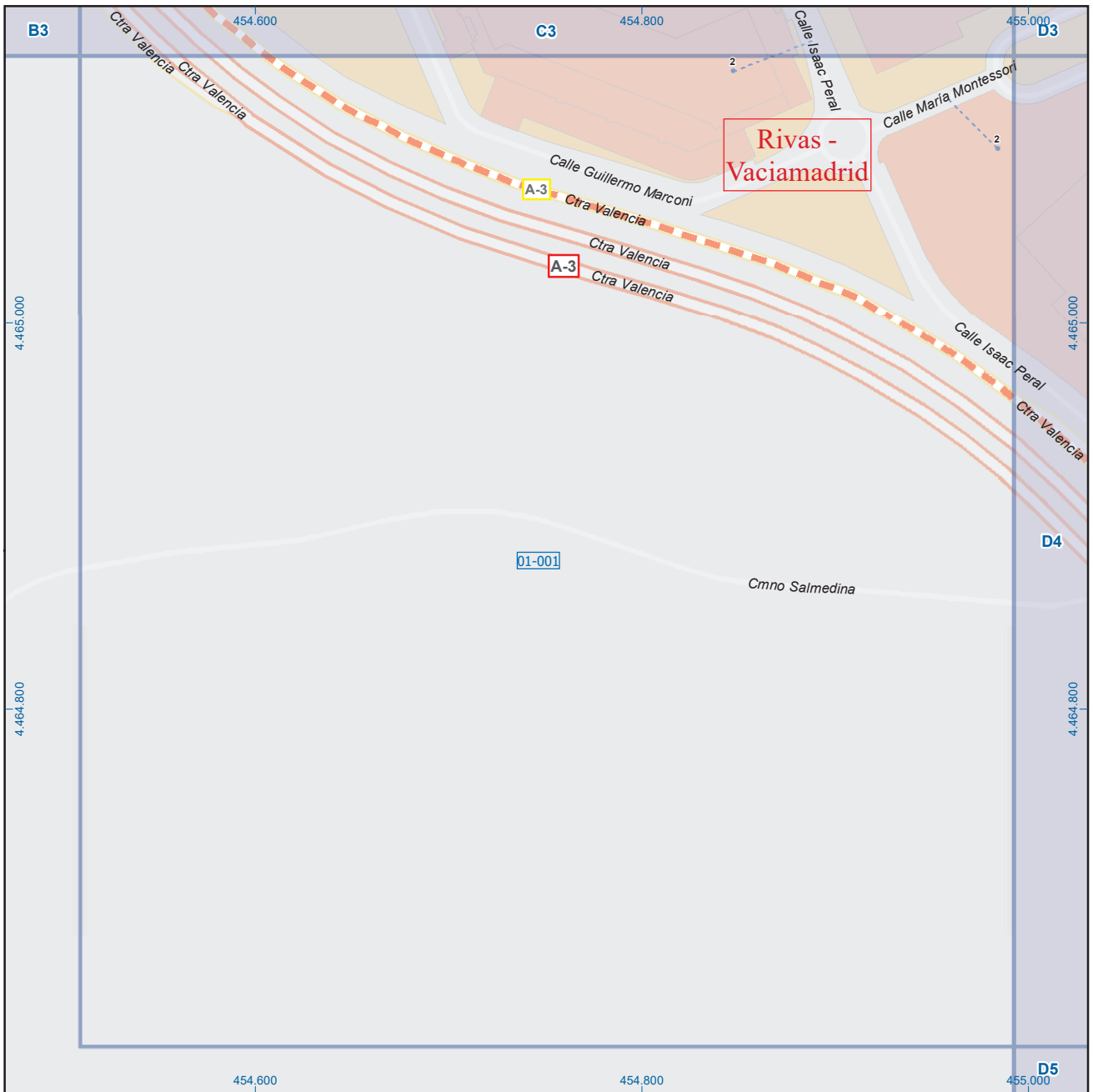


A1	B1	C1	D1	E1	F1	G1	H1
A2	B2	C2	D2	E2	F2	G2	H2
A3	B3	C3	D3	E3	F3	G3	H3
A4	B4	C4	D4	E4	F4	G4	H4
A5	B5	C5	D5	E5	F5	G5	H5
A6	B6	C6	D6	E6	F6	G6	H6

### Rivas-Vaciamadrid

#### Leyenda

- Meco perímetro y nombre de núcleo de población
- 01-002 límite municipal; sección censal
- A-6 M-608 autopistas y autovías; carreteras principales
- M-604 M-618 carreteras secundarias; otras carreteras
- Sanidad; ayuntamiento; estación cercanías
- Línea de ferrocarril; línea de metro ligero
- Boca de metro; estación metro ligero
- Paseillos; número de portal
- Calle
- Calles; parroquias

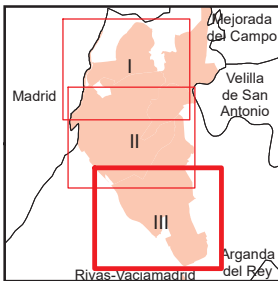
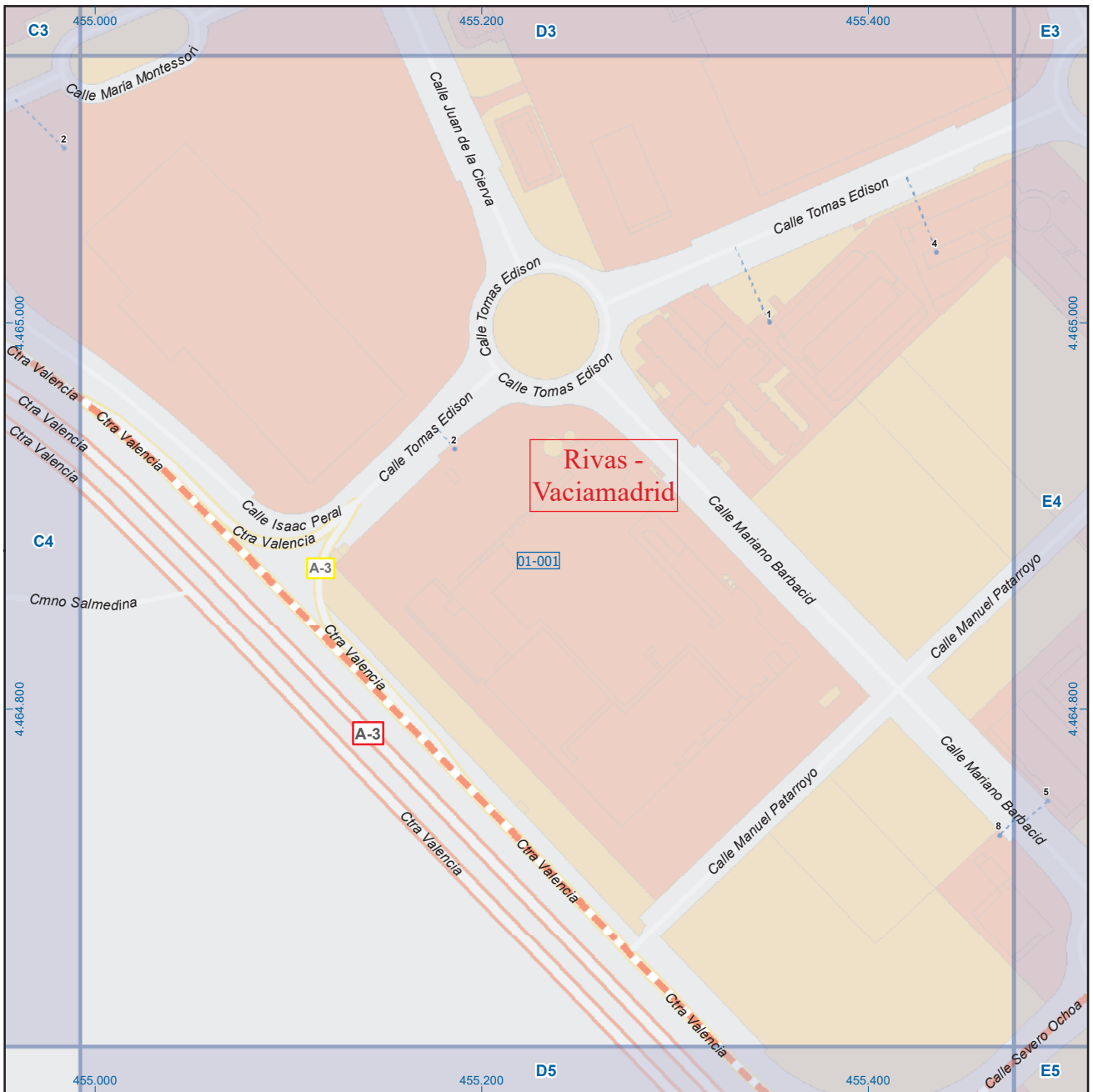


A1	B1	C1	D1	E1	F1	G1	H1
A2	B2	C2	D2	E2	F2	G2	H2
A3	B3	C3	D3	E3	F3	G3	H3
A4	B4	C4	D4	E4	F4	G4	H4
A5	B5	C5	D5	E5	F5	G5	H5
A6	B6	C6	D6	E6	F6	G6	H6

### Rivas-Vaciamadrid

**Leyenda**

- Meco: perímetro y nombre de núcleo de población
- 01-001: límite municipal; sección censal
- A-6, M-608: autopistas y autovías; carreteras principales
- M-604, M-618: carreteras secundarias; otras carreteras
- Sanidad; ayuntamiento; estación cercanías
- Línea de ferrocarril; línea de metro ligero
- Boca de metro; estación metro ligero
- Paseillos; número de portal
- Calle
- Calles; parroquias



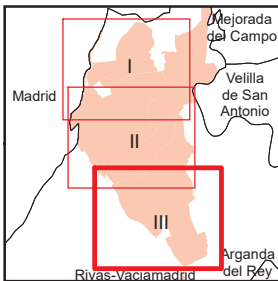
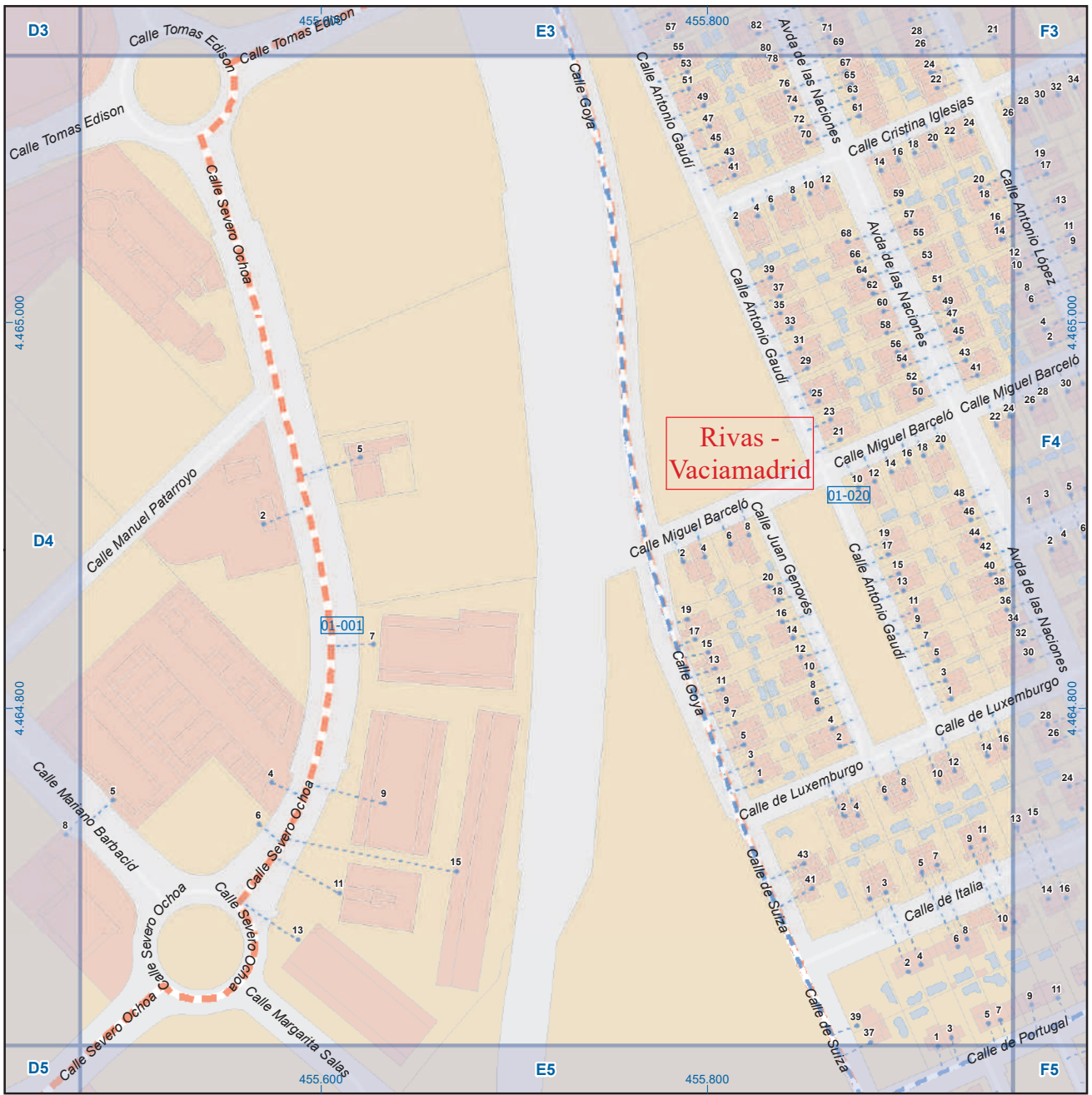
A1	B1	C1	D1	E1	F1	G1	H1
A2	B2	C2	D2	E2	F2	G2	H2
A3	B3	C3	D3	E3	F3	G3	H3
A4	B4	C4	D4	E4	F4	G4	H4
A5	B5	C5	D5	E5	F5	G5	H5
A6	B6	C6	D6	E6	F6	G6	H6

## Rivas-Vaciamadrid

### Leyenda

- Meco: perímetro y nombre de núcleo de población
- 01-002: límite municipal; sección censal
- A-6, M-604, M-608, M-618: autopistas y autovías; carreteras principales; carreteras secundarias; otras carreteras
- +: sanidad; ayuntamiento; estación cercanías
- : línea de ferrocarril; línea de metro ligero
- ML: boca de metro; estación metro ligero
- 1: paseillos; número de portal
- Calle: calles; parroquias



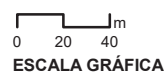


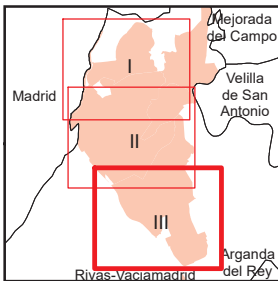
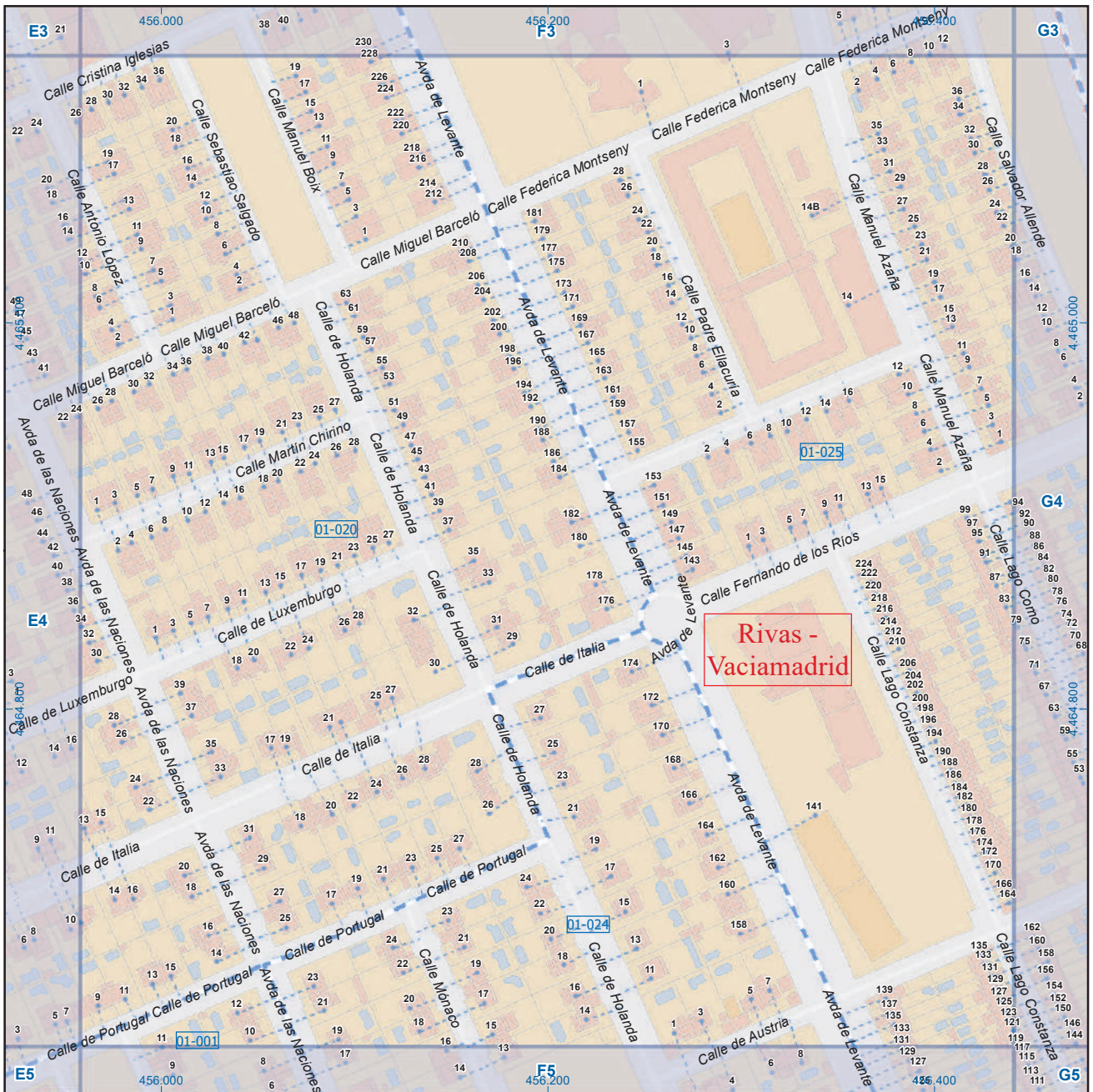
A1	B1	C1	D1	E1	F1	G1	H1
A2	B2	C2	D2	E2	F2	G2	H2
A3	B3	C3	D3	E3	F3	G3	H3
A4	B4	C4	D4	E4	F4	G4	H4
A5	B5	C5	D5	E5	F5	G5	H5
A6	B6	C6	D6	E6	F6	G6	H6

### Rivas-Vaciamadrid

**Leyenda**

- Meco: perímetro y nombre de núcleo de población
- 01-002: límite municipal; sección censal
- A-6: autopistas y autovías; carreteras principales
- M-604, M-608, M-618: carreteras secundarias; otras carreteras
- +: sanidad; ayuntamiento; estación cercanías
- : línea de ferrocarril; línea de metro ligero
- : boca de metro; estación metro ligero
- 1: paseillos; número de portal
- Calle: calles; parroquias





A1	B1	C1	D1	E1	F1	G1	H1
A2	B2	C2	D2	E2	F2	G2	H2
A3	B3	C3	D3	E3	F3	G3	H3
A4	B4	C4	D4	E4	F4	G4	H4
A5	B5	C5	D5	E5	F5	G5	H5
A6	B6	C6	D6	E6	F6	G6	H6

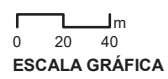


Dirección General de Economía  
CONSEJERÍA DE ECONOMÍA,  
HACIENDA Y EMPLEO

## Rivas-Vaciamadrid

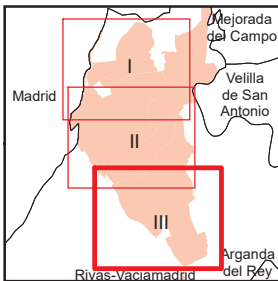
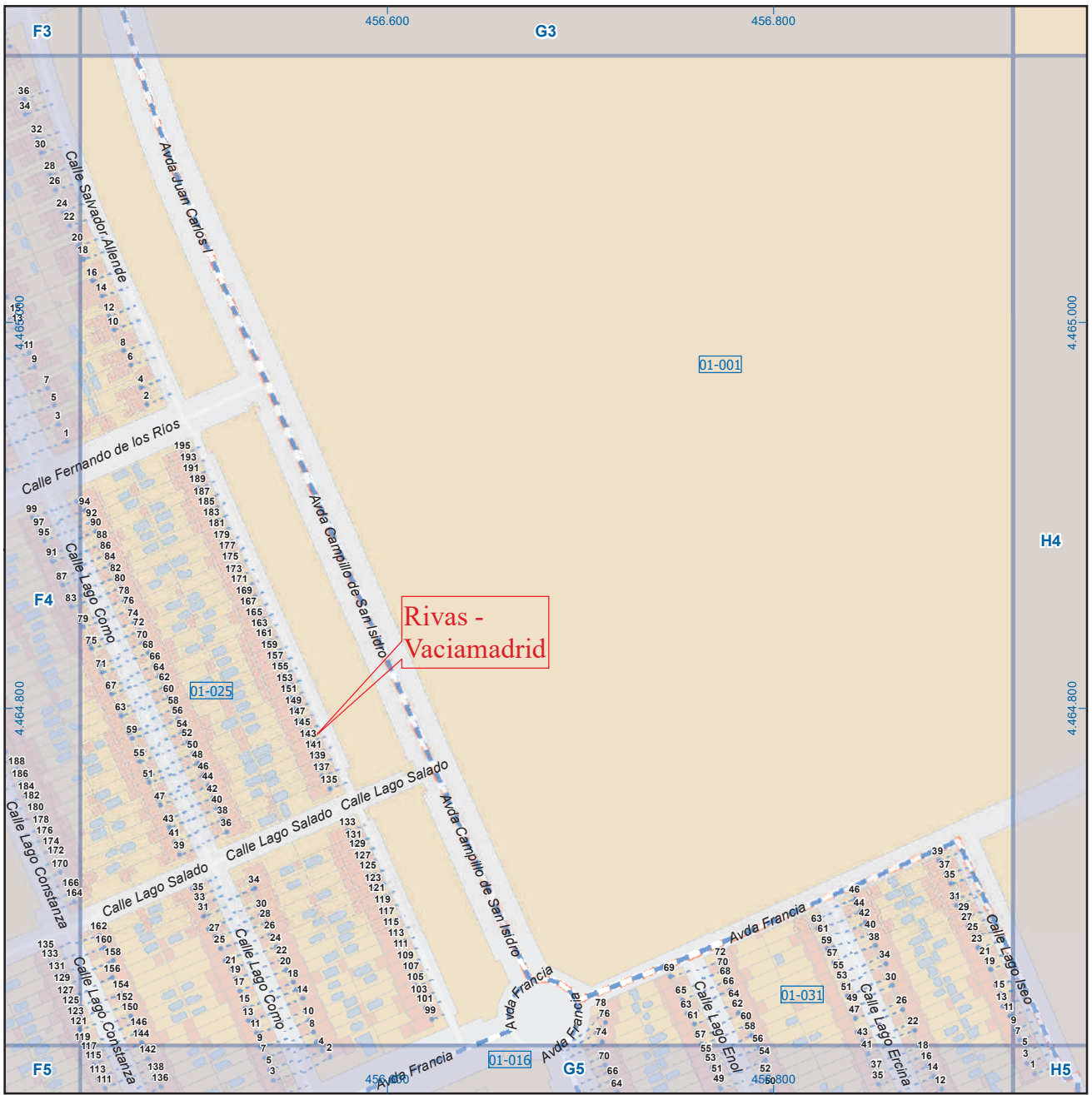
### Leyenda

- Meco perímetro y nombre de núcleo de población
- 01-002 límite municipal; sección censal
- A-6 M-608 autopistas y autovías; carreteras principales
- M-604 M-618 carreteras secundarias; otras carreteras
- Sanidad; ayuntamiento; estación cercanías
- Línea de ferrocarril; línea de metro ligero
- Boca de metro; estación metro ligero
- Paseillos; número de portal
- Calle calles; parroquias



Mapa III - F4



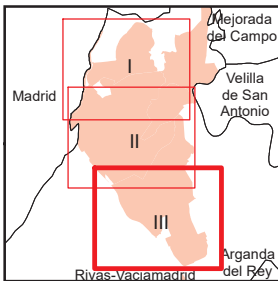
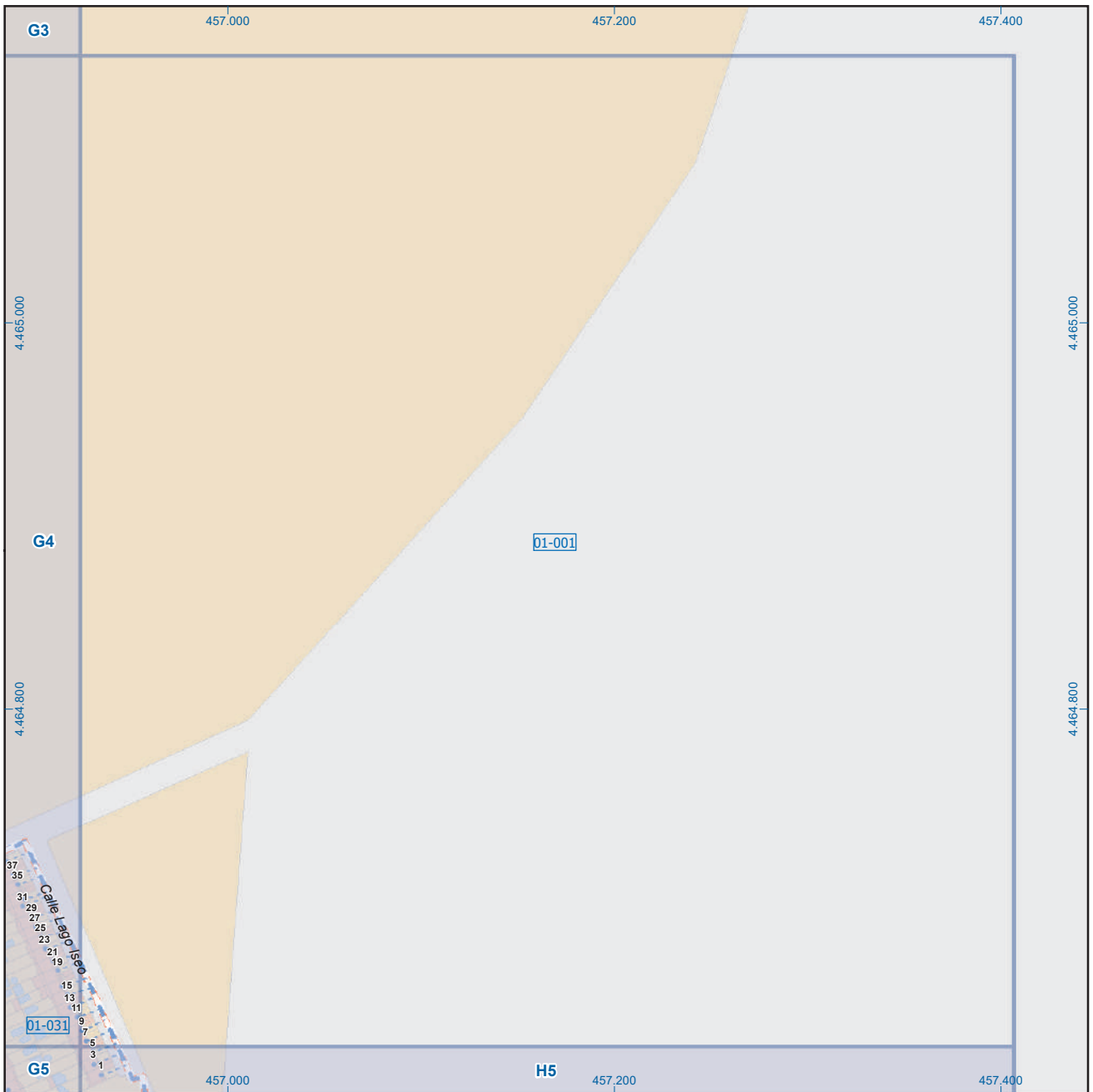


A1	B1	C1	D1	E1	F1	G1	H1
A2	B2	C2	D2	E2	F2	G2	H2
A3	B3	C3	D3	E3	F3	G3	H3
A4	B4	C4	D4	E4	F4	G4	H4
A5	B5	C5	D5	E5	F5	G5	H5
A6	B6	C6	D6	E6	F6	G6	H6

## Rivas-Vaciamadrid

**Legenda**

- Meco: perímetro y nombre de núcleo de población
- 01-002: límite municipal; sección censal
- A-6, M-608: autopistas y autovías; carreteras principales
- M-604, M-618: carreteras secundarias; otras carreteras
- Sanidad; ayuntamiento; estación cercanías
- Línea de ferrocarril; línea de metro ligero
- Boca de metro; estación metro ligero
- Paseillos; número de portal
- Calle: calles; parroquias



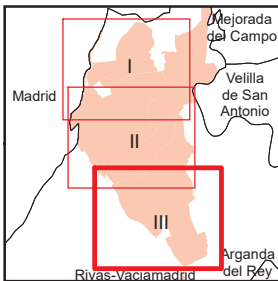
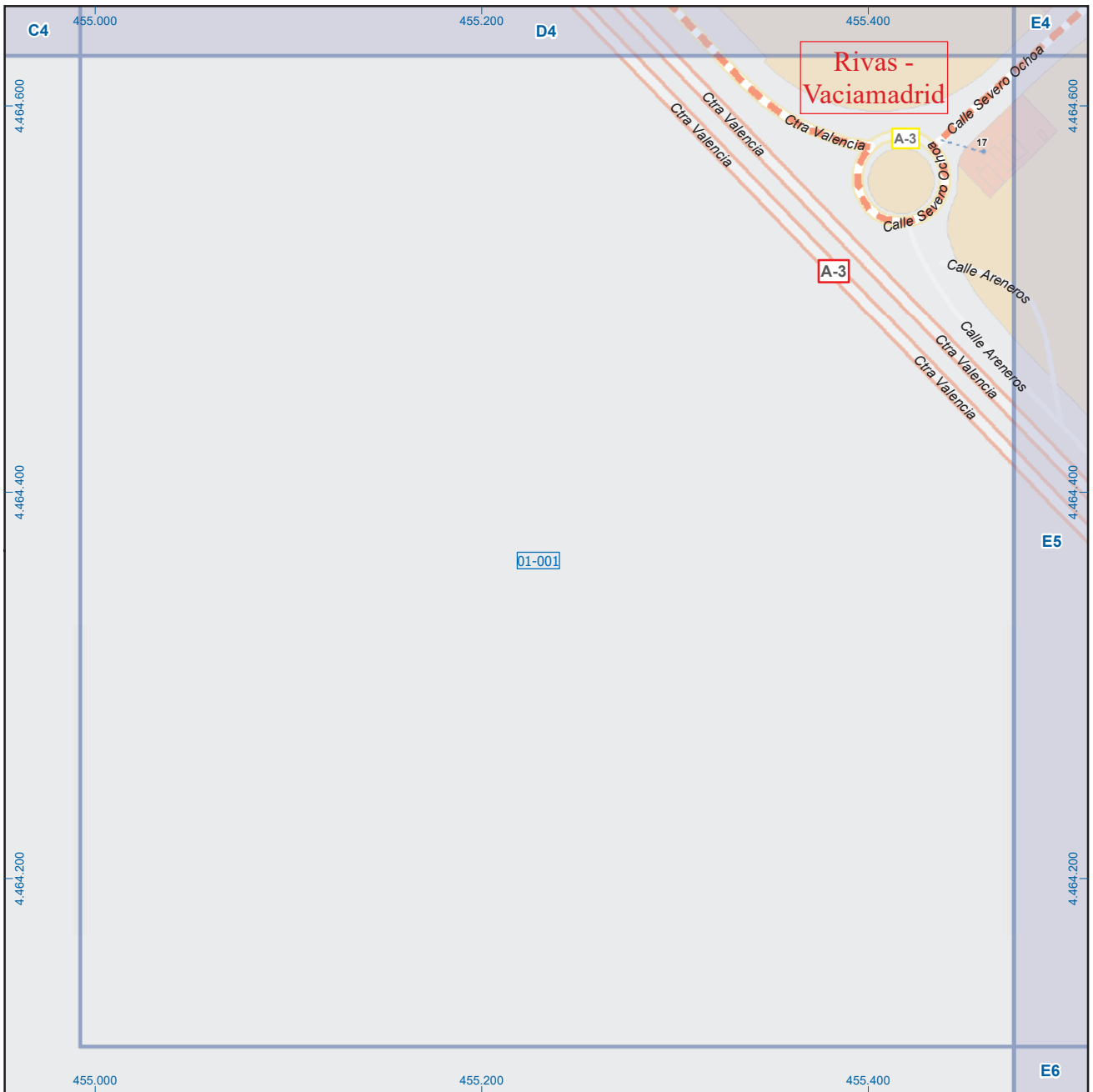
A1	B1	C1	D1	E1	F1	G1	H1
A2	B2	C2	D2	E2	F2	G2	H2
A3	B3	C3	D3	E3	F3	G3	H3
A4	B4	C4	D4	E4	F4	G4	H4
A5	B5	C5	D5	E5	F5	G5	H5
A6	B6	C6	D6	E6	F6	G6	H6

## Rivas-Vaciamadrid

**Leyenda**

- Meco: perímetro y nombre de núcleo de población
- 01-002: límite municipal; sección censal
- A-6: autopistas y autovías; carreteras principales
- M-608: carreteras secundarias; otras carreteras
- M-604: carreteras secundarias; otras carreteras
- M-618: carreteras secundarias; otras carreteras
- +: sanidad; ayuntamiento; estación cercanías
- +: línea de ferrocarril; línea de metro ligero
- M: boca de metro; estación metro ligero
- ML: boca de metro; estación metro ligero
- 1: paseillos; número de portal
- Calle: calles; parroquias



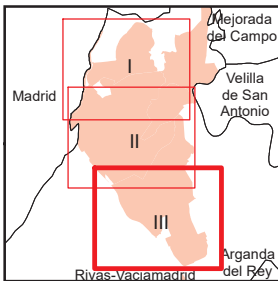
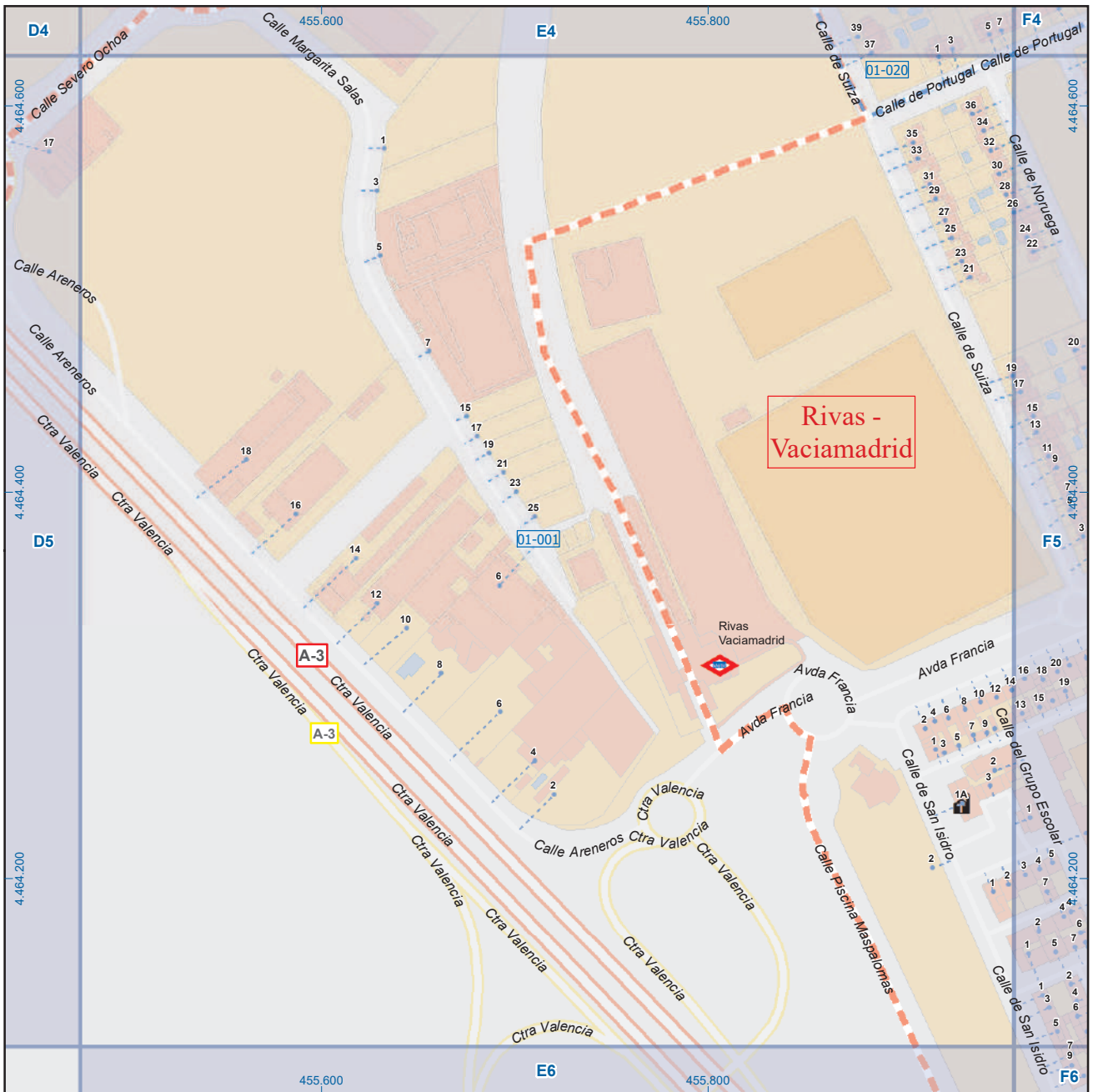


A1	B1	C1	D1	E1	F1	G1	H1
A2	B2	C2	D2	E2	F2	G2	H2
A3	B3	C3	D3	E3	F3	G3	H3
A4	B4	C4	D4	E4	F4	G4	H4
A5	B5	C5	D5	E5	F5	G5	H5
A6	B6	C6	D6	E6	F6	G6	H6

## Rivas-Vaciamadrid

### Leyenda

- Meco: perímetro y nombre de núcleo de población
- D1-002: límite municipal; sección censal
- A-6, M-608: autopistas y autovías; carreteras principales
- M-604, M-618: carreteras secundarias; otras carreteras
- Sanidad; ayuntamiento; estación cercanías
- Línea de ferrocarril; línea de metro ligero
- Boca de metro; estación metro ligero
- Paseillos; número de portal
- Calle
- Calles; parroquias

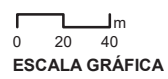


A1	B1	C1	D1	E1	F1	G1	H1
A2	B2	C2	D2	E2	F2	G2	H2
A3	B3	C3	D3	E3	F3	G3	H3
A4	B4	C4	D4	E4	F4	G4	H4
A5	B5	C5	D5	E5	F5	G5	H5
A6	B6	C6	D6	E6	F6	G6	H6

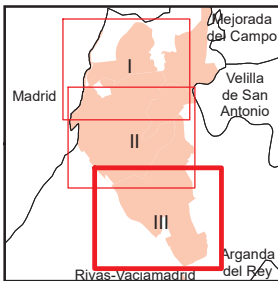
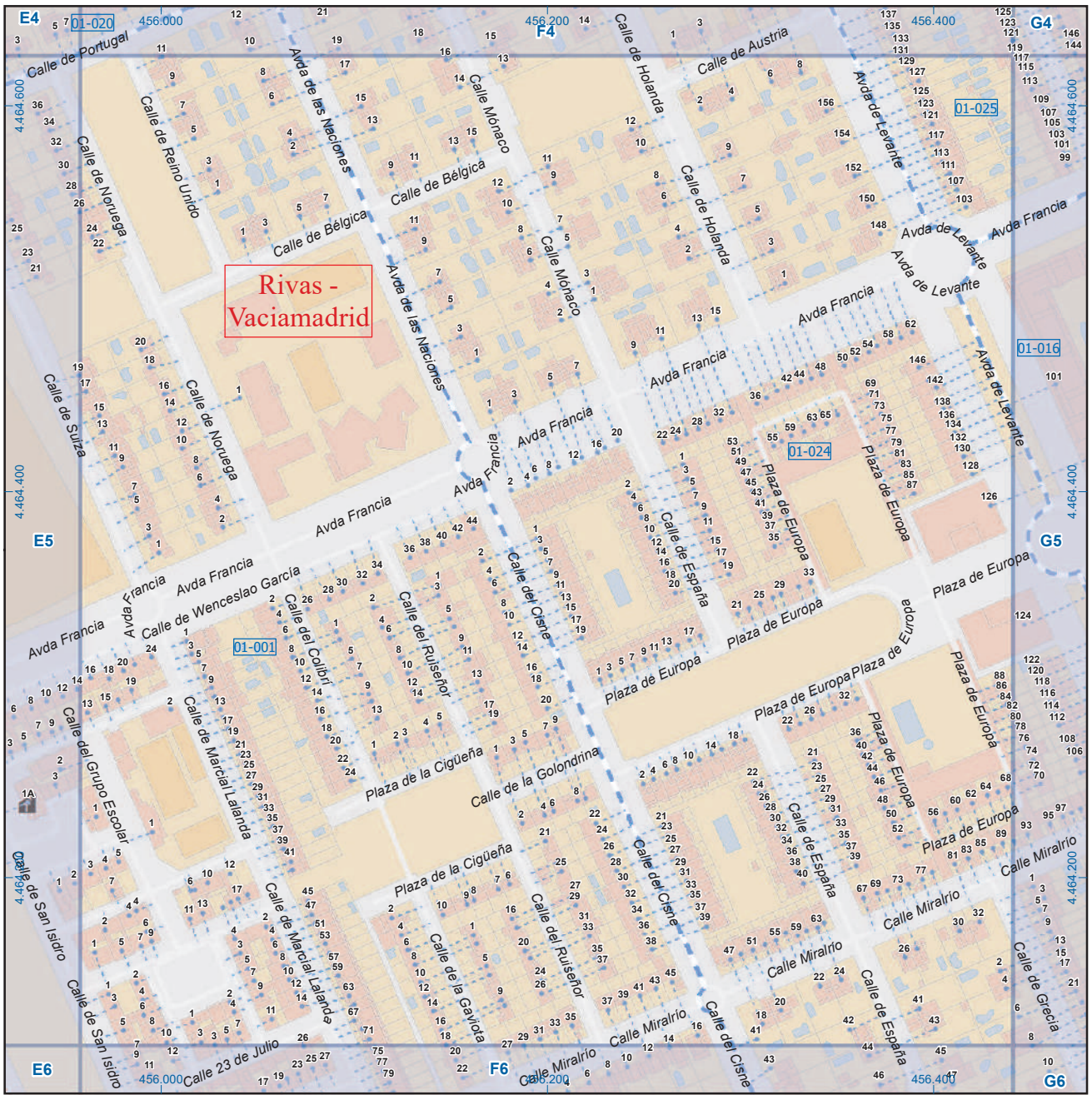
### Rivas-Vaciamadrid

**Leyenda**

- Meco: perímetro y nombre de núcleo de población
- 01-002: límite municipal; sección censal
- A-6: autopistas y autovías; carreteras principales
- M-608: carreteras secundarias; otras carreteras
- +: sanidad; ayuntamiento; estación cercanías
- +: línea de ferrocarril; línea de metro ligero
- ML: boca de metro; estación metro ligero
- 1: paseillos; número de portal
- Calle: calles; parroquias



Mapa III - E5












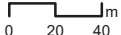
A1	B1	C1	D1	E1	F1	G1	H1
A2	B2	C2	D2	E2	F2	G2	H2
A3	B3	C3	D3	E3	F3	G3	H3
A4	B4	C4	D4	E4	F4	G4	H4
A5	B5	C5	D5	E5	F5	G5	H5
A6	B6	C6	D6	E6	F6	G6	H6


 Dirección General de Economía  
 CONSEJERÍA DE ECONOMÍA,  
 HACIENDA Y EMPLEO

## Rivas-Vaciamadrid

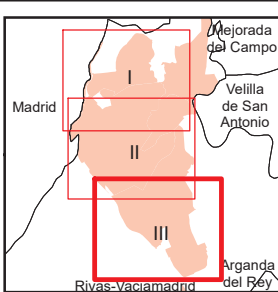
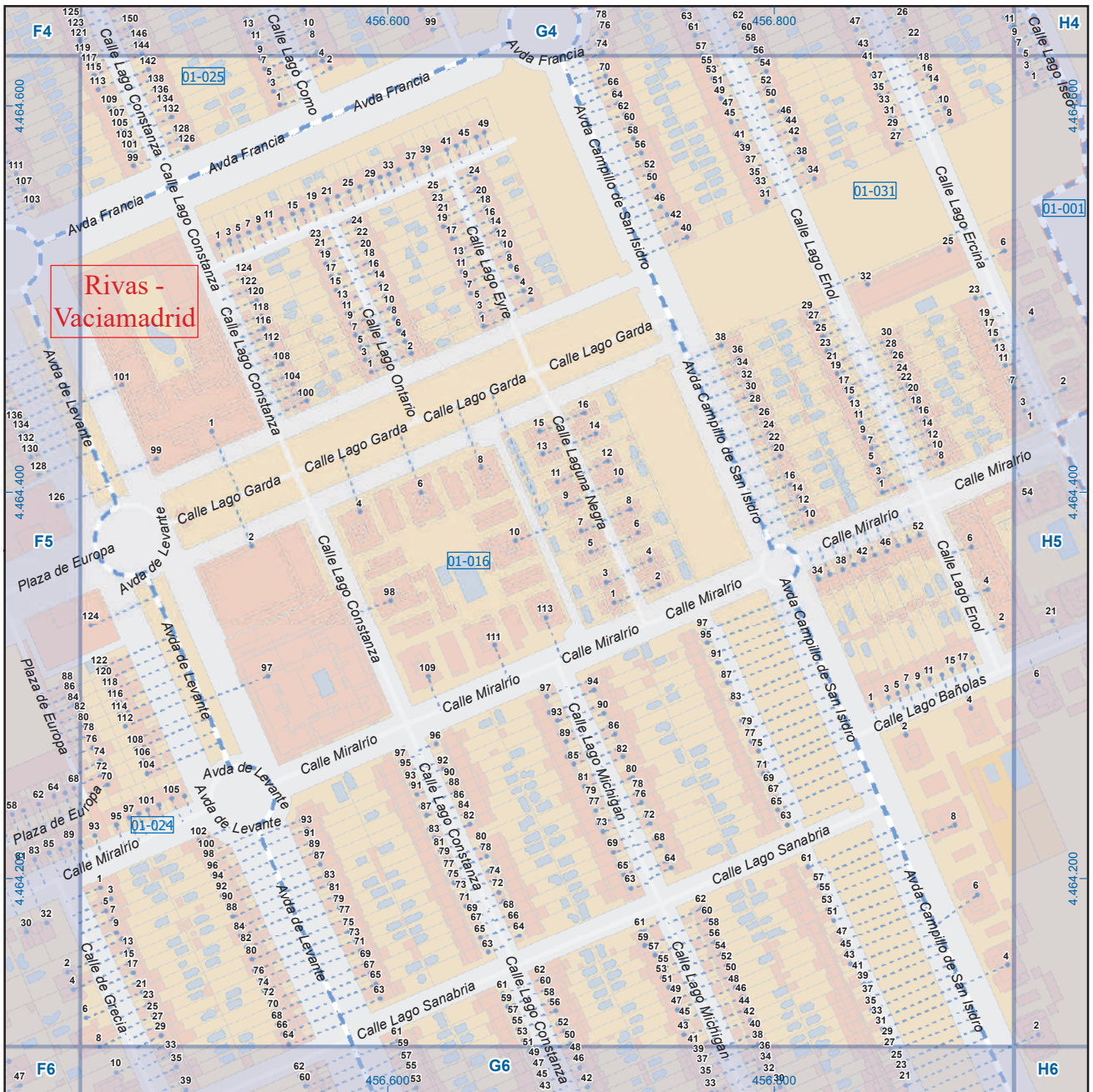
### Legenda

-  Meco perímetro y nombre de núcleo de población
-  01-002 límite municipal; sección censal
-  A-6 M-608 autopistas y autovías; carreteras principales
-  M-604 M-618 carreteras secundarias; otras carreteras
-  Sanidad; ayuntamiento; estación cercanías
-  Línea de ferrocarril; línea de metro ligero
-  Boca de metro; estación metro ligero
-  Paseillos; número de portal
-  Calle; parroquias


 ESCALA GRÁFICA

Mapa III - F5





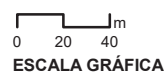
A1	B1	C1	D1	E1	F1	G1	H1
A2	B2	C2	D2	E2	F2	G2	H2
A3	B3	C3	D3	E3	F3	G3	H3
A4	B4	C4	D4	E4	F4	G4	H4
A5	B5	C5	D5	E5	F5	G5	H5
A6	B6	C6	D6	E6	F6	G6	H6

### Rivas-Vaciamadrid

**Leyenda**

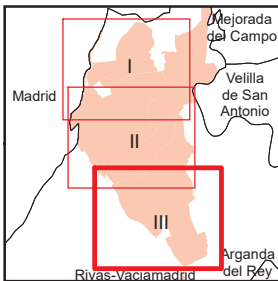
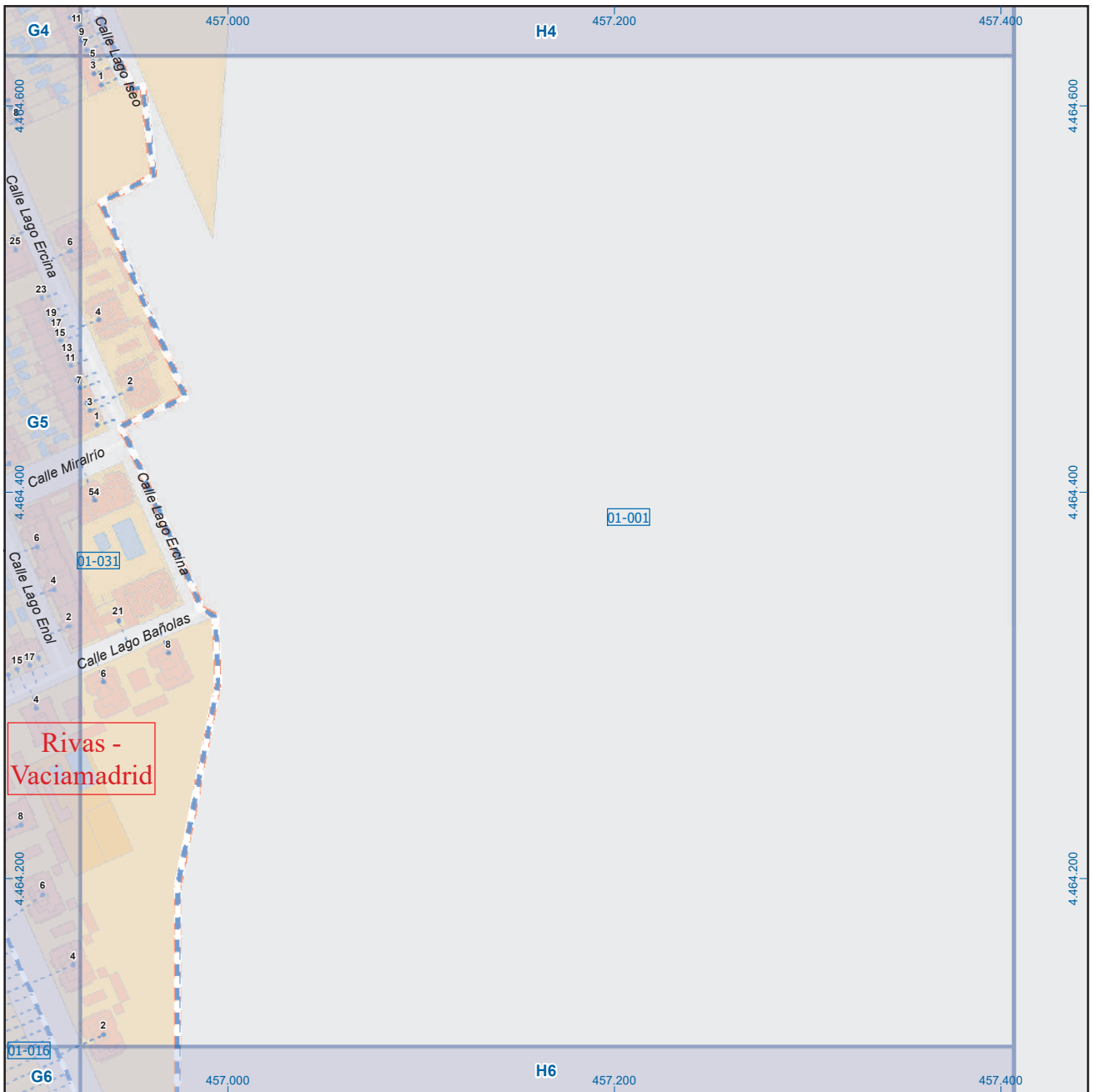
- Meco perímetro y nombre de núcleo de población
- 01-002 límite municipal; sección censal
- A-6 M-608 autopistas y autovías; carreteras principales
- M-604 M-618 carreteras secundarias; otras carreteras
- Sanidad; ayuntamiento; estación cercanías
- Línea de ferrocarril; línea de metro ligero
- Boca de metro; estación metro ligero
- 1 paseillos; número de portal
- Calle calles; parroquias

Dirección General de Economía  
CONSEJERÍA DE ECONOMÍA,  
HACIENDA Y EMPLEO



Mapa III - G5



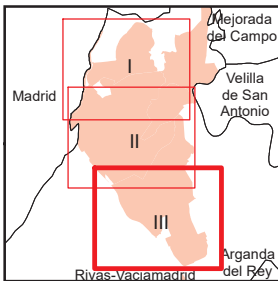
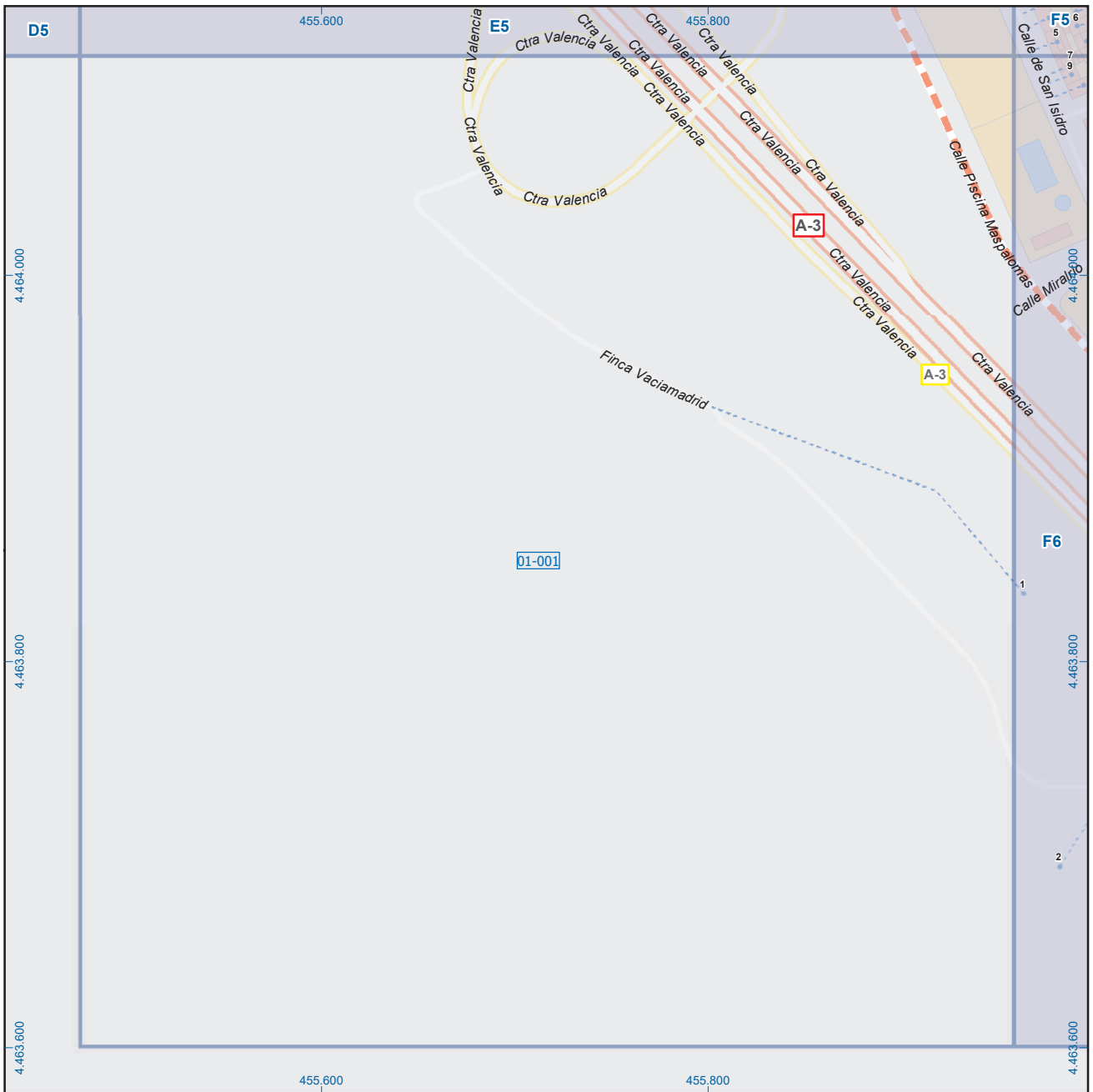


A1	B1	C1	D1	E1	F1	G1	H1
A2	B2	C2	D2	E2	F2	G2	H2
A3	B3	C3	D3	E3	F3	G3	H3
A4	B4	C4	D4	E4	F4	G4	H4
A5	B5	C5	D5	E5	F5	G5	H5
A6	B6	C6	D6	E6	F6	G6	H6

## Rivas-Vaciamadrid

### Leyenda

- Meco: perímetro y nombre de núcleo de población
- 01-002: límite municipal; sección censal
- A-6, M-608: autopistas y autovías; carreteras principales
- M-604, M-618: carreteras secundarias; otras carreteras
- Sanidad; ayuntamiento; estación cercanías
- Línea de ferrocarril; línea de metro ligero
- Boca de metro; estación metro ligero
- Paseillos; número de portal
- Calle
- Calles; parroquias

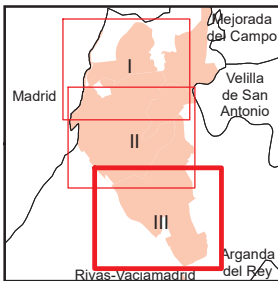
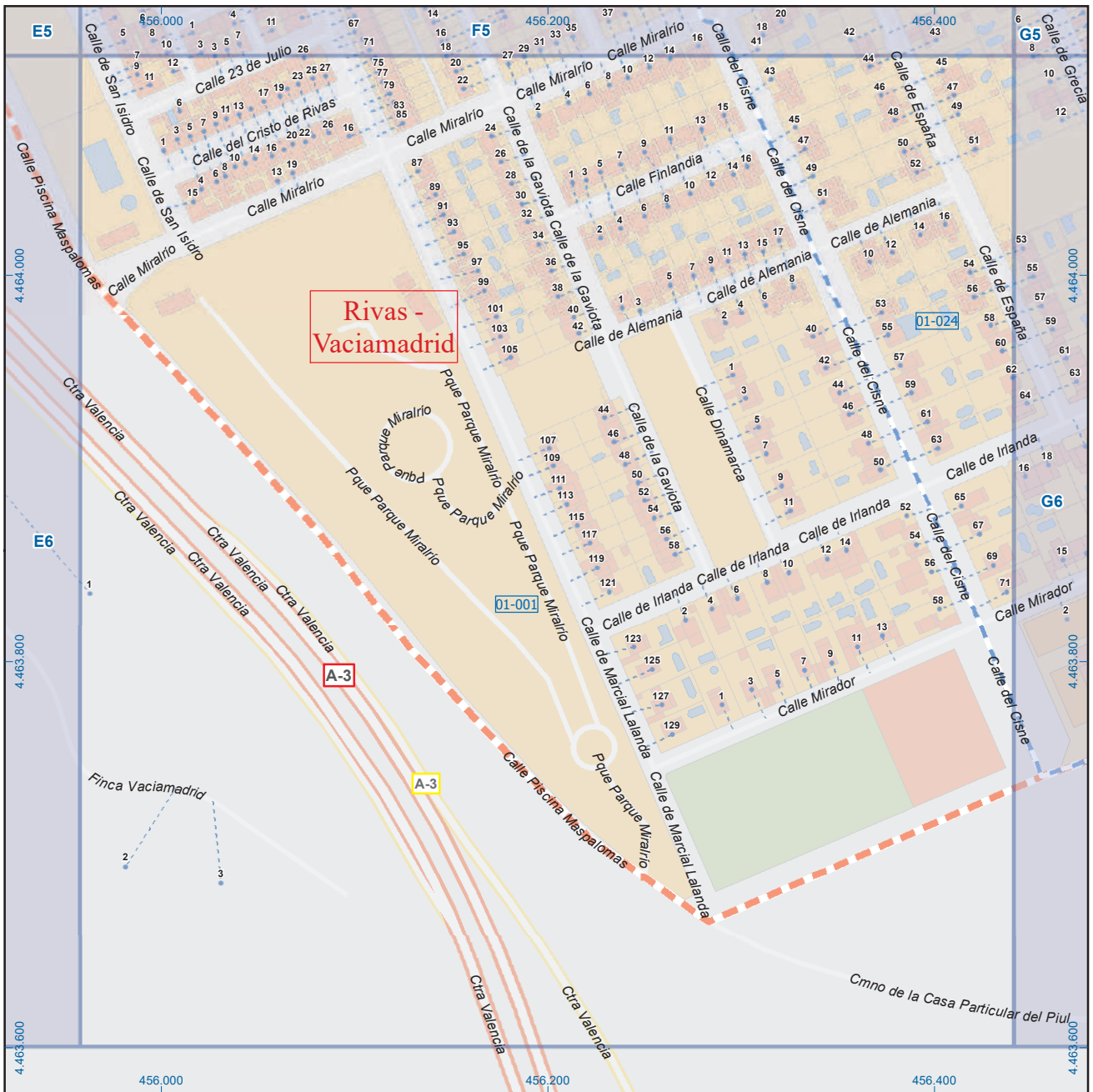


A1	B1	C1	D1	E1	F1	G1	H1
A2	B2	C2	D2	E2	F2	G2	H2
A3	B3	C3	D3	E3	F3	G3	H3
A4	B4	C4	D4	E4	F4	G4	H4
A5	B5	C5	D5	E5	F5	G5	H5
A6	B6	C6	D6	E6	F6	G6	H6

### Rivas-Vaciamadrid

#### Leyenda

- Meco: perímetro y nombre de núcleo de población
- 01-001: límite municipal; sección censal
- A-6: autopistas y autovías; carreteras principales
- M-608: carreteras secundarias; otras carreteras
- M-604: carreteras secundarias; otras carreteras
- M-618: carreteras secundarias; otras carreteras
- +: sanidad; ayuntamiento; estación cercanías
- : sanidad; ayuntamiento; estación cercanías
- T: línea de ferrocarril; línea de metro ligero
- ML: boca de metro; estación metro ligero
- 1: paseillos; número de portal
- Calle: calles; parroquias



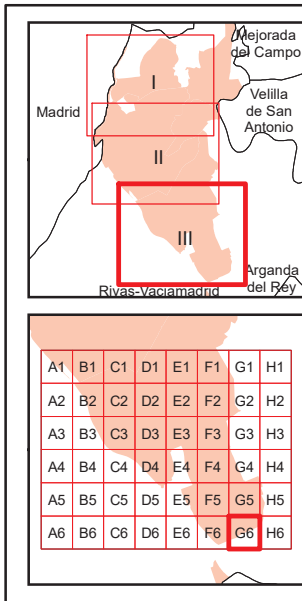
A1	B1	C1	D1	E1	F1	G1	H1
A2	B2	C2	D2	E2	F2	G2	H2
A3	B3	C3	D3	E3	F3	G3	H3
A4	B4	C4	D4	E4	F4	G4	H4
A5	B5	C5	D5	E5	F5	G5	H5
A6	B6	C6	D6	E6	F6	G6	H6

### Rivas-Vaciamadrid

**Leyenda**

- Meco: perímetro y nombre de núcleo de población
- 01-002: límite municipal; sección censal
- A-6, M-608: autopistas y autovías; carreteras principales
- M-604, M-618: carreteras secundarias; otras carreteras
- Sanidad; ayuntamiento; estación cercanías
- Línea de ferrocarril; línea de metro ligero
- Boca de metro; estación metro ligero
- Paseillos; número de portal
- Calle
- Calles; parroquias



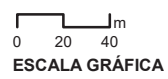


### Rivas-Vaciamadrid

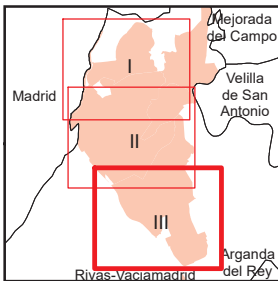
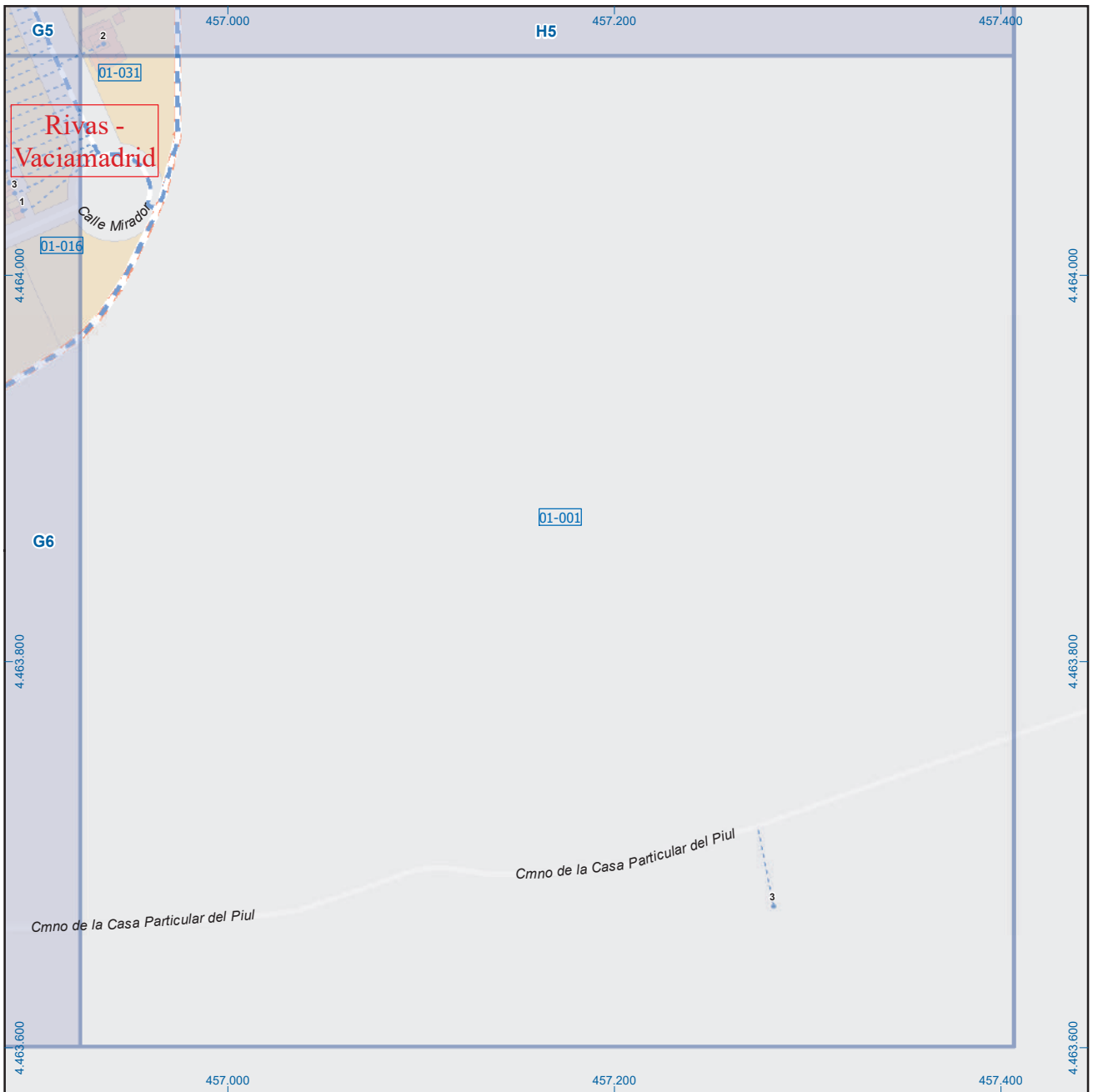
**Leyenda**

- Meco: perímetro y nombre de núcleo de población
- 01-002: límite municipal; sección censal
- A-6, M-608: autopistas y autovías; carreteras principales
- M-604, M-618: carreteras secundarias; otras carreteras
- Sanidad; ayuntamiento; estación cercanías
- Línea de ferrocarril; línea de metro ligero
- Boca de metro; estación metro ligero
- Paseillos; número de portal
- Calle
- Calles; parroquias

Dirección General de Economía  
 CONSEJERÍA DE ECONOMÍA,  
 HACIENDA Y EMPLEO



Mapa III - G6



A1	B1	C1	D1	E1	F1	G1	H1
A2	B2	C2	D2	E2	F2	G2	H2
A3	B3	C3	D3	E3	F3	G3	H3
A4	B4	C4	D4	E4	F4	G4	H4
A5	B5	C5	D5	E5	F5	G5	H5
A6	B6	C6	D6	E6	F6	G6	H6

## Rivas-Vaciamadrid

### Leyenda

- Meco: perímetro y nombre de núcleo de población
- 01-002: límite municipal; sección censal
- A-6: autopistas y autovías; carreteras principales
- M-608: carreteras secundarias; otras carreteras
- M-604: carreteras secundarias; otras carreteras
- M-618: carreteras secundarias; otras carreteras
- +: sanidad; ayuntamiento; estación cercanías
- : sanidad; ayuntamiento; estación cercanías
- M: línea de ferrocarril; línea de metro ligero
- ML: boca de metro; estación metro ligero
- 1: paseillos; número de portal
- Calle: calles; parroquias