PLANO CALLE

Navacerrada

2024

Comunidad de Madrid
Dirección General de Economía
CONSEJERÍA DE ECONOMÍA, HACIENDA Y EMPLEO

ESQUEMA DE DISTRIBUCIÓN DEL CALLEJERO POR PLANOS

Navacerrada

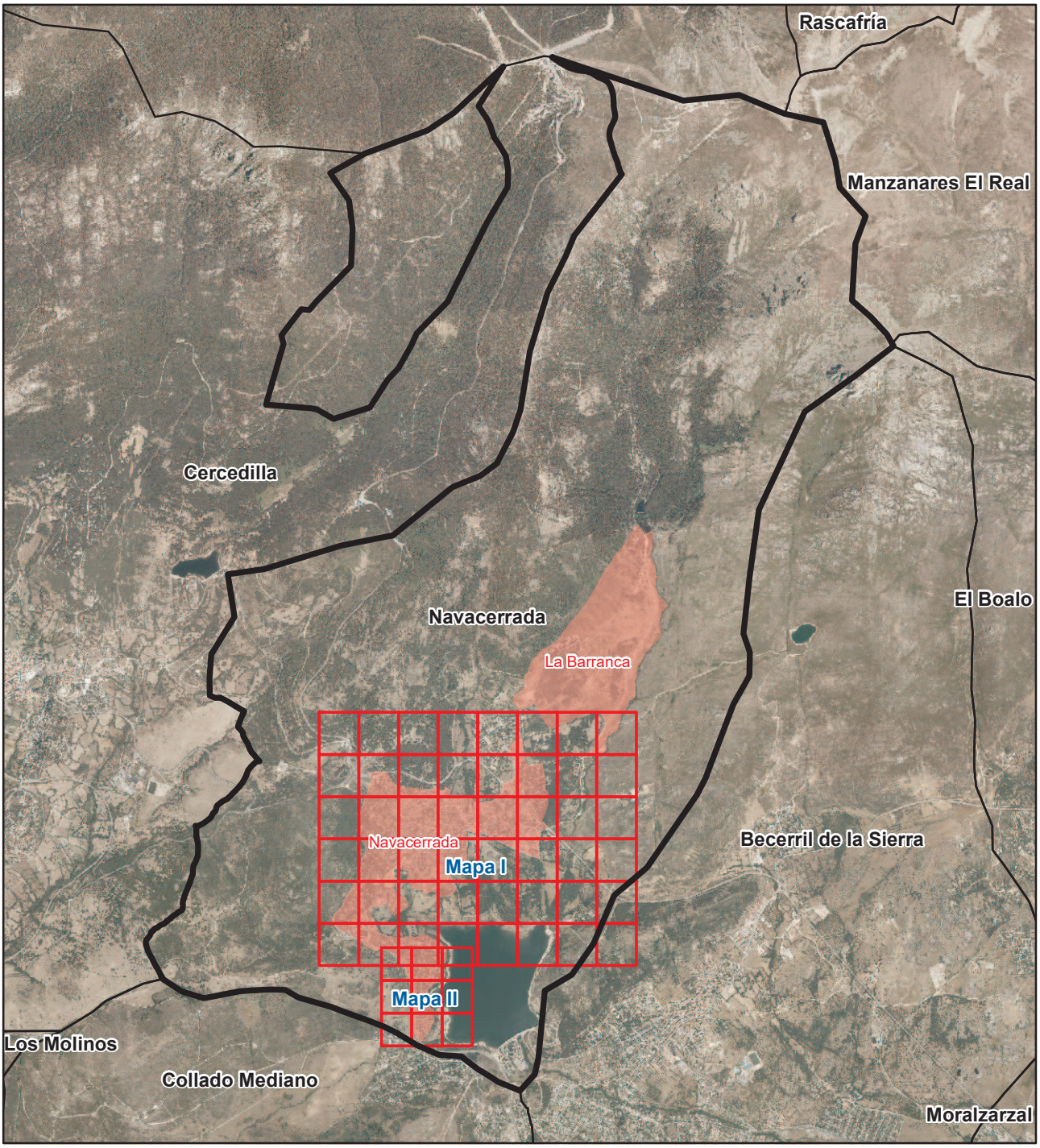

Comunidad de Madrid
Dirección General de Economía
CONSEJERÍA DE ECONOMÍA, HACIENDA Y EMPLEO

2024

Literal de Vía	Numeración Desde	Hasta	Mapa	Hojas
Calle Abel	1	17	I	C3
Calle Abel	2	22	I	C3
Calle Abel	21	27	I	B3
Calle Abel	28	28	I	B3
Trva Abel	1	9	I	C3
Trva Abel	2	8	I	C3
Paseo de los Abetos			I	B6
Paseo de los Abetos			II	A1
Paseo de los Abetos	1	1	I	B6
Paseo de los Abetos	3	3	II	A1
Trva de los Abetos	1	1	II	B2
Calle del Águila	1	9	I	F3
Calle del Águila	2	6	I	F3
Plaza del Álamo			I	C4
Plaza del Álamo	1	1	I	C4
Plaza del Álamo	2	5	I	C4
Plaza del Álamo	6	10	I	C4
Calle Álvaro Iglesia	1	1	I	D2
Calle Álvaro Iglesia	4	12	I	D2
Calle Amanecer			I	F3
Calle Amanecer	6	12	I	F3
Plaza de los Ángeles			I	C4
Plaza de los Ángeles	1	8	I	C4
Calle Antonio Buero Vallejo	1	7	I	B6
Calle Arzobispado	8	14	I	C3
Calle Atardecer	1	17	I	E3
Calle Atardecer	2	24	I	E3
Calle de la Audiencia	1	7	I	C4
Trva de la Audiencia			I	C4
Trva de la Audiencia	2	2	I	C4
Trva de la Audiencia	2	4	I	C4
Calle del Barrio la Fragua	1	13	I	D3
Calle del Barrio la Fragua	2	16	I	D3
Calle Bola del Mundo	1	23	I	D4
Urb las Brisas			I	B3
Urb las Brisas			I	C3
Urb las Brisas	1	1	I	C3
Urb las Brisas	1	1	I	B3
Urb las Brisas	1	2	I	C3
Urb las Brisas	2	2	I	C3
Urb las Brisas	2	2	I	B3
Urb las Brisas	2	3	I	C3

Literal de Vía	Numeración Desde	Hasta	Mapa	Hojas
Urb las Brisas	3	11	I	C3
Urb las Brisas	4	4	I	C3
Urb las Brisas	4	5	I	C3
Urb las Brisas	6	6	I	C3
Urb las Brisas	6	12	I	C3
Urb las Brisas	8	12	I	C3
Calle Camino del Río	10	14	I	F2
Calle de la Canaleja	1	3	I	C3
Calle de la Canaleja	2	14	I	C3
Plaza de la Canaleja			I	C3
Plaza de la Canaleja	1	2	I	C3
Plaza de la Canaleja	4	8	I	C3
Plaza de la Canaleja	9	9	I	C3
Calle del Canto Gordo	1	7	I	C6
Calle del Canto Gordo	2	8	I	C6
Psaje Cercas de San Francisco	27	30	I	E1
Psaje Cercas de San Francisco	28	28	I	E1
Psaje Cercas de San Francisco	31	31	I	E1
Calle del Cóndor	5	9	I	F3
Calle Corrales	1	4	I	E3
Calle Corrales	5	10	I	E3
Calle de las Cruces	4	4	I	D4
Calle de las Cruces	9	23	I	D4
Calle de las Cruces	12	22	I	D4
Calle del Cuartel	4	4	I	C4
Calle del Cuartel	15	19	I	C4
Trva del Cuartel	1	15	I	C4
Trva del Cuartel	2	6	I	C4
Calle Cuarto Creciente	2	4	I	E3
Calle Cuarto Creciente	5	7	I	F3
Calle Cuarto Creciente	10	10	I	F3
Calle Cuarto Menguante			I	F3
Calle Cuarto Menguante	1	1	I	F3
Calle Cuarto Menguante	6	6	I	F3
Plaza del Doctor Gereda			I	C4
Plaza del Doctor Gereda	1	7	I	C4
Plaza del Doctor Gereda	2	2	I	C4
Plaza del Doctor Gereda	8	14	I	C4
Calle del Dr. J. Glez. Villasante			I	B4
Calle del Dr. J. Glez. Villasante	1	21	I	C4
Calle del Dr. J. Glez. Villasante	2	20	I	C4
Calle del Dr. J. Glez. Villasante	24	30	I	B4
Calle del Dr. J. Glez. Villasante	35	51	I	B4
Calle de la Encinilla	1	1	I	C4
Calle de la Encinilla	4	12	I	C3

Literal de Vía	Numeración Desde	Hasta	Mapa	Hojas
Calle de la Encinilla	5	5	I	C4
Calle de la Encinilla	21	31	I	C3
Calle de las Eras			I	E3
Calle de las Eras			I	D3
Calle de las Eras	1	1	I	D3
Calle de las Eras	4	12	I	E3
Calle de las Eras	7	21	I	E3
Psaje de las Eras	1	5	I	D3
Psaje de las Eras	2	14	I	D3
Calle de las Escuelas	1	7	I	C4
Calle de las Escuelas	2	12	I	C4
Paseo de los Españoles			I	C4
Paseo de los Españoles	1	21	I	C4
Paseo de los Españoles	2	18	I	C4
Paseo de los Españoles	18	22	I	C4
Calle Fernando Vizcaíno Casas	1	11	I	B4
Calle de la Fragua			I	D3
Calle de la Fragua	1	7	I	D3
Calle de la Fragua	2	2	I	D3
Calle los Fresnos	1	13	I	F4
Calle los Fresnos	2	16	I	F4
Calle Fuenlabrada	1	5	I	C4
Plaza del Gargantón	1	1	I	D3
Plaza del Gargantón	2	3	I	D3
Plaza del Gargantón	4	5	I	D3
Plaza del Gargantón	6	7	I	D3
Plaza del Gargantón	8	8	I	D3
Plaza del Gargantón	9	11	I	D3
Plaza del Gargantón	12	16	I	D3
Calle la Granja			I	F3
Calle la Granja	1	7	I	E4
Calle la Granja	6	8	I	F3
Calle la Granja	31	33	I	F3
Calle del Halcón			I	F2
Calle del Halcón	1	15	I	F2
Calle del Halcón	2	14	I	F2
Calle de las Huertas	1	1	I	C4
Calle de las Huertas	2	8	I	C4
Trva de las Huertas			I	C4
Trva de las Huertas	1	5	I	C4
Trva de las Huertas	2	10	I	C4
Calle de la Iglesia			I	C3
Calle de la Iglesia	1	5	I	C4
Calle de la Iglesia	2	2	I	C4
Calle de la Iglesia	14	26	I	C3

Literal de Vía	Numeración Desde	Hasta	Mapa	Hojas
Calle de la Iglesia	15	35	I	C3
Calle las Jaras	1	7	I	C4
Calle las Jaras	2	6	I	C4
Calle Linar			I	C3
Calle Linar	1	17	I	C3
Calle Linar	2	40	I	C3
Calle Longuera	1	3	I	F4
Calle Longuera	2	6	I	F4
Calle Luna Llena	1	3	I	F3
Calle Luna Llena	2	8	I	F3
Avda de Madrid			I	B5
Avda de Madrid			I	B4
Avda de Madrid	1	11	I	C4
Avda de Madrid	2	36	I	C4
Avda de Madrid	17	17	I	B4
Avda de Madrid	25	29	I	B5
Avda de Madrid	50	56	I	B4
Avda de Madrid	64	70	I	B5
Calle de la Magdalena			I	D5
Calle de la Magdalena			I	D4
Calle de la Magdalena	9	13	I	D4
Calle de la Magdalena	19	19	I	D5
Calle de la Magdalena	25	25	I	D4
Calle de la Magdalena	46	56	I	D5
Calle Maliciosa	2	18	I	D4
Calle Manzanares			I	E4
Calle Manzanares	1	1	I	D3
Calle Manzanares	2	18	I	D3
Calle Manzanares	15	35	I	E4
Calle Manzanares	24	24	I	E4
Calle Mayo	1	1	I	C4
Calle de Miguel Antón			I	C3
Calle de Miguel Antón	1	1	I	C3
Calle de Miguel Antón	1	3	I	C3
Calle de Miguel Antón	2	2	I	C3
Calle de Miguel Antón	3	3	I	C3
Calle de Miguel Antón	6	8	I	C2
Calle de Miguel Antón	15	23	I	B3
Calle de Miguel Antón	24	28	I	B3
Ctra Nacional 601			I	B6
Ctra Nacional 601	3	3	I	B6
Ctra Nacional 601	4	4	I	B6
Calle de Orión	1	11	I	E3
Calle de Orión	2	20	I	E3
Calle del Párroco Desiderio García	1	11	I	B2

Literal de Vía	Numeración Desde	Hasta	Mapa	Hojas
Calle del Párroco Desiderio García	2	12	I	B2
Avda de las Praderas de San Sebastián	9	17	I	B4
Avda de las Praderas de San Sebastián	12	14	I	B4
Calle de Prado Jerez			I	C4
Calle de Prado Jerez	1	55	I	C4
Calle de Prado Jerez	2	24	I	C4
Trva de Prado Jerez	1	25	I	C4
Trva de Prado Jerez	2	44	I	C4
Urb Prado Molero	1	5	I	B3
Urb Prado Molero	6	8	I	B3
Urb Prado Molero	9	11	I	B3
Urb Prado Molero	12	15	I	B3
Calle del Presbítero Blanco			I	D3
Calle del Presbítero Blanco	1	8	I	D3
Calle del Presbítero Blanco	2	4	I	D3
Calle del Presbítero Blanco	9	12	I	D3
Calle del Presbítero Blanco	13	16	I	D3
Calle del Presbítero Blanco	17	20	I	D3
Calle del Presbítero Blanco	21	24	I	D3
Calle del Presbítero Blanco	25	30	I	D3
Calle del Presbítero Blanco	26	26	I	D3
Calle del Presbítero Blanco	31	34	I	D3
Calle del Presbítero Blanco	35	38	I	D3
Calle del Presbítero Blanco	39	40	I	D3
Calle del Presbítero Blanco	41	43	I	D3
Calle del Presbítero Blanco	44	46	I	D3
Calle del Presbítero Blanco	47	50	I	D3
Calle Rafael Alvarado	1	9	I	B4
Calle Rafael Alvarado	2	10	I	B4
Calle de los Robles			I	E3
Calle de los Robles			I	F3
Calle de los Robles	3	5	I	E3
Calle de los Robles	7	9	I	F3
Calle de los Robles	20	24	I	E3
Calle de los Robles	44	52	I	F3
Trva Robles	1	31	I	E3
Trva Robles	2	16	I	E3
Avda del Rosal			I	B6
Avda del Rosal	1	5	I	B6
Avda del Rosal	10	16	I	B6
Trva del Rosal	1	1	II	B1
Trva del Rosal	2	2	II	B1
Calle San Sebastián	1	6	I	C2
Calle San Sebastián	15	19	I	C2
Calle San Sebastián	25	34	I	C2

Literal de Vía	Numeración Desde	Hasta	Mapa	Hojas
Calle San Sebastián	35	46	I	C2
Calle del Santísimo	1	1	I	C3
Calle del Santísimo	2	6	I	C3
Trva del Santísimo			I	C3
Trva del Santísimo	1	9	I	C3
Trva del Santísimo	2	6	I	C3
Calle del Saúco	1	9	I	D3
Calle del Saúco	2	14	I	D3
Calle del Señor Rubio			I	C4
Calle del Señor Rubio	1	5	I	C4
Calle del Señor Rubio	2	6	I	C4
Calle del Sol Naciente	1	11	I	E3
Calle del Sol Naciente	2	6	I	E3
Calle del Sotillo	1	5	I	E3
Calle del Sotillo	2	4	I	E3
Calle del Sotillo	15	27	I	D2
Calle del Sotillo	16	20	I	D2
Calle Tejera			I	A5
Calle Tejera	1	5	I	A5
Calle Tejera	28	32	I	A5
Trva de la Tejera	3	5	I	A5
Trva de la Tejera	10	10	I	A5

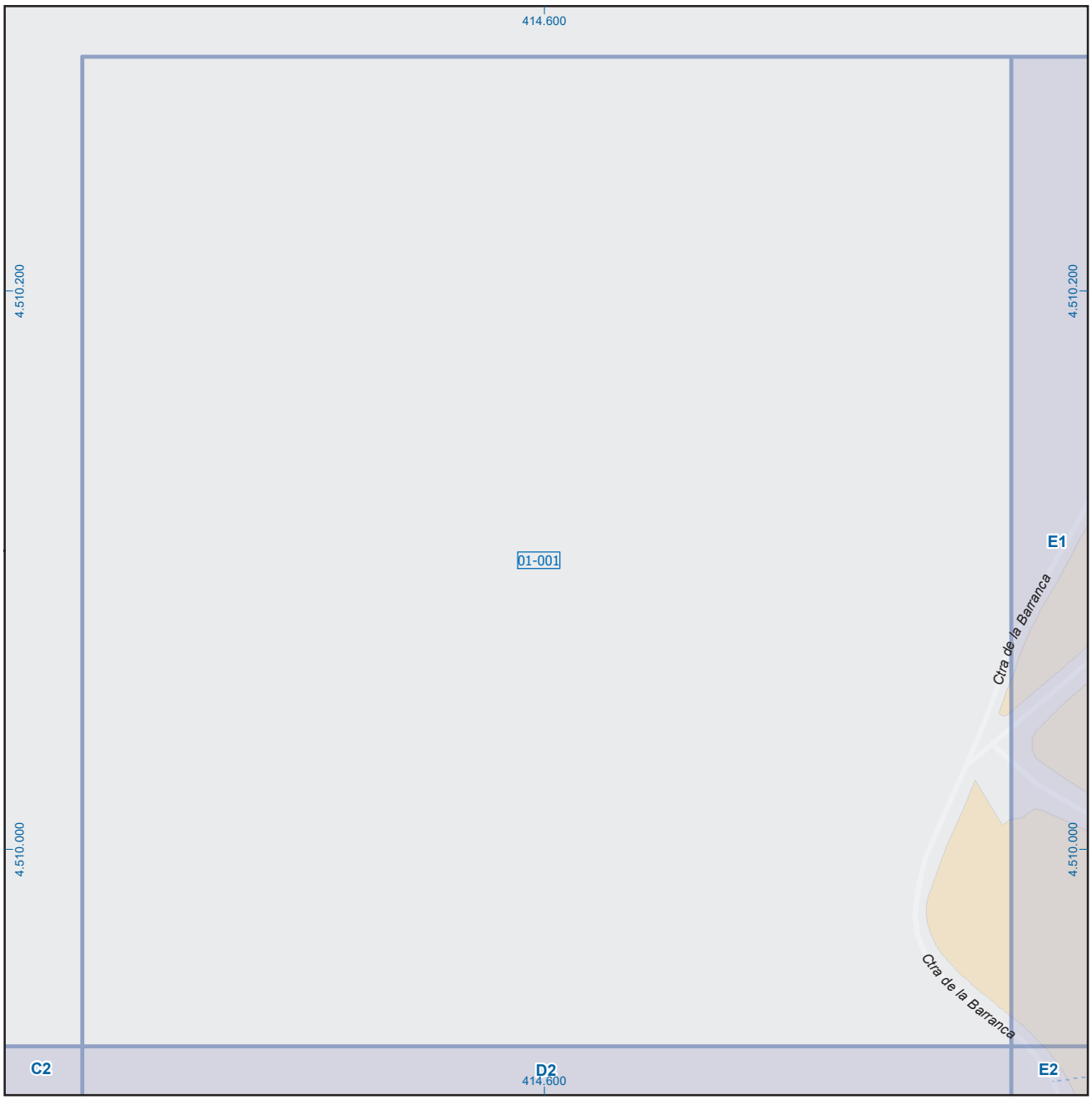

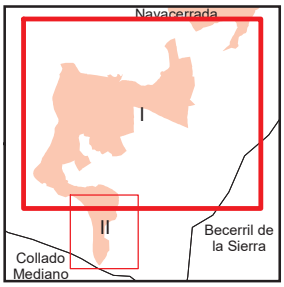

A1	B1	C1	D1	E1	F1	G1	H1
A2	B2	C2	D2	E2	F2	G2	H2
A3	B3	C3	D3	E3	F3	G3	H3
A4	B4	C4	D4	E4	F4	G4	H4
A5	B5	C5	D5	E5	F5	G5	H5
A6	B6	C6	D6	E6	F6	G6	H6

Navacerrada

Leyenda

Meco	perímetro y nombre de núcleo de población
01-002	límite municipal; sección censal
A-6 / M-608	autopistas y autovías; carreteras principales
M-604 / M-618	carreteras secundarias; otras carreteras
	sanidad; ayuntamiento; estación cercanias
	línea de ferrocarril; línea de metro ligero
Metro / ML	boca de metro; estación metro ligero
1	paseillos; número de portal
Calle	calles; parroquias

Comunidad de Madrid

Dirección General de Economía
CONSEJERÍA DE ECONOMÍA, HACIENDA Y EMPLEO

0 10 20 m
ESCALA GRÁFICA

Mapa I - D1

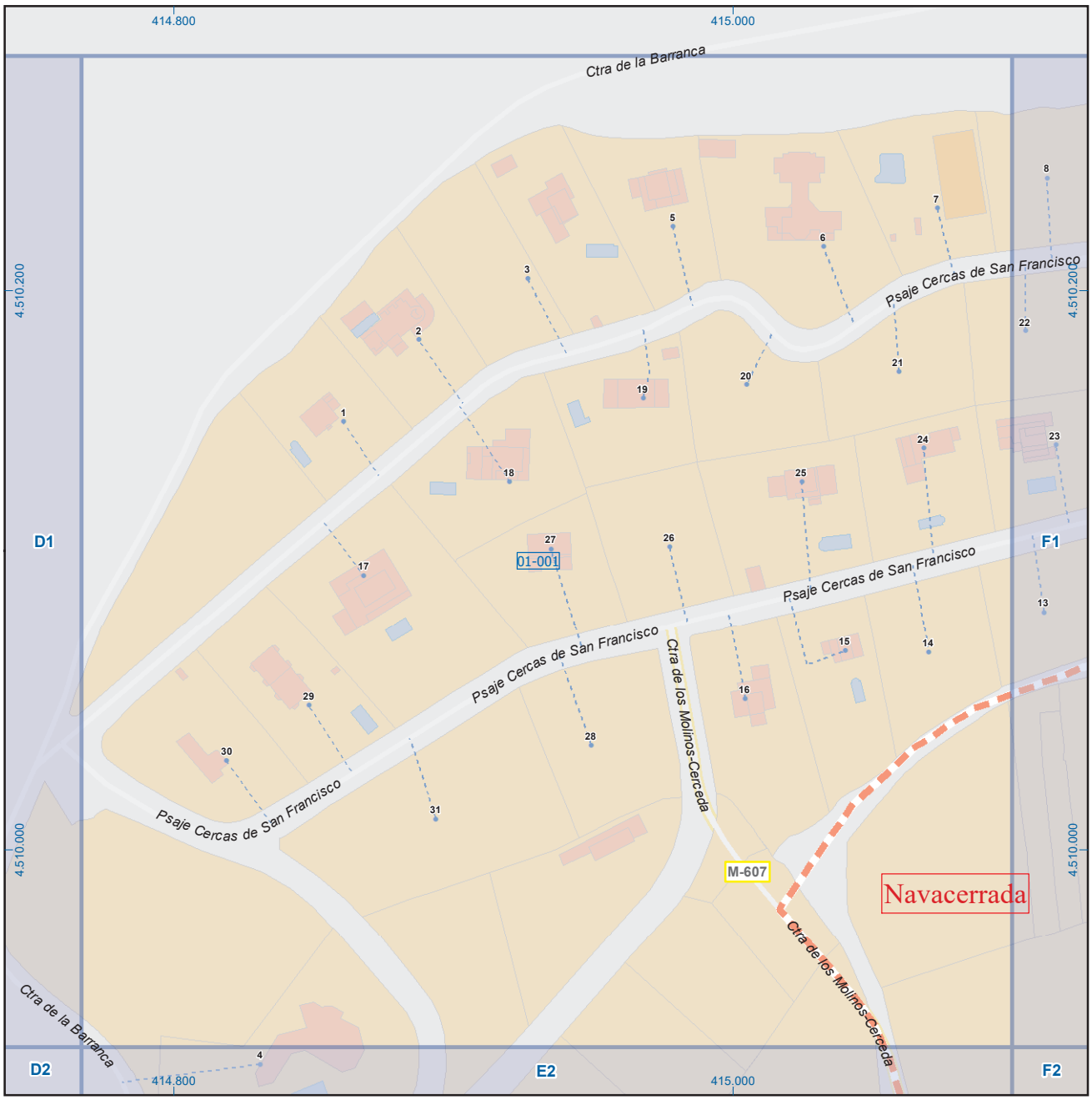

A1	B1	C1	D1	E1	F1	G1	H1
A2	B2	C2	D2	E2	F2	G2	H2
A3	B3	C3	D3	E3	F3	G3	H3
A4	B4	C4	D4	E4	F4	G4	H4
A5	B5	C5	D5	E5	F5	G5	H5
A6	B6	C6	D6	E6	F6	G6	H6

Navacerrada

Leyenda

- Meco — perímetro y nombre de núcleo de población
- 01-002 — límite municipal; sección censal
- A-6, M-604 — autopistas y autovías; carreteras principales
- M-608, M-618 — carreteras secundarias; otras carreteras
- sanidad; ayuntamiento; estación cercanías
- línea de ferrocarril; línea de metro ligero
- ML — boca de metro; estación metro ligero
- 1 — paseillos; número de portal
- Calle — calles; parroquias

Comunidad de Madrid

Dirección General de Economía
CONSEJERÍA DE ECONOMÍA, HACIENDA Y EMPLEO

0 10 20 m
ESCALA GRÁFICA

Mapa I - E1

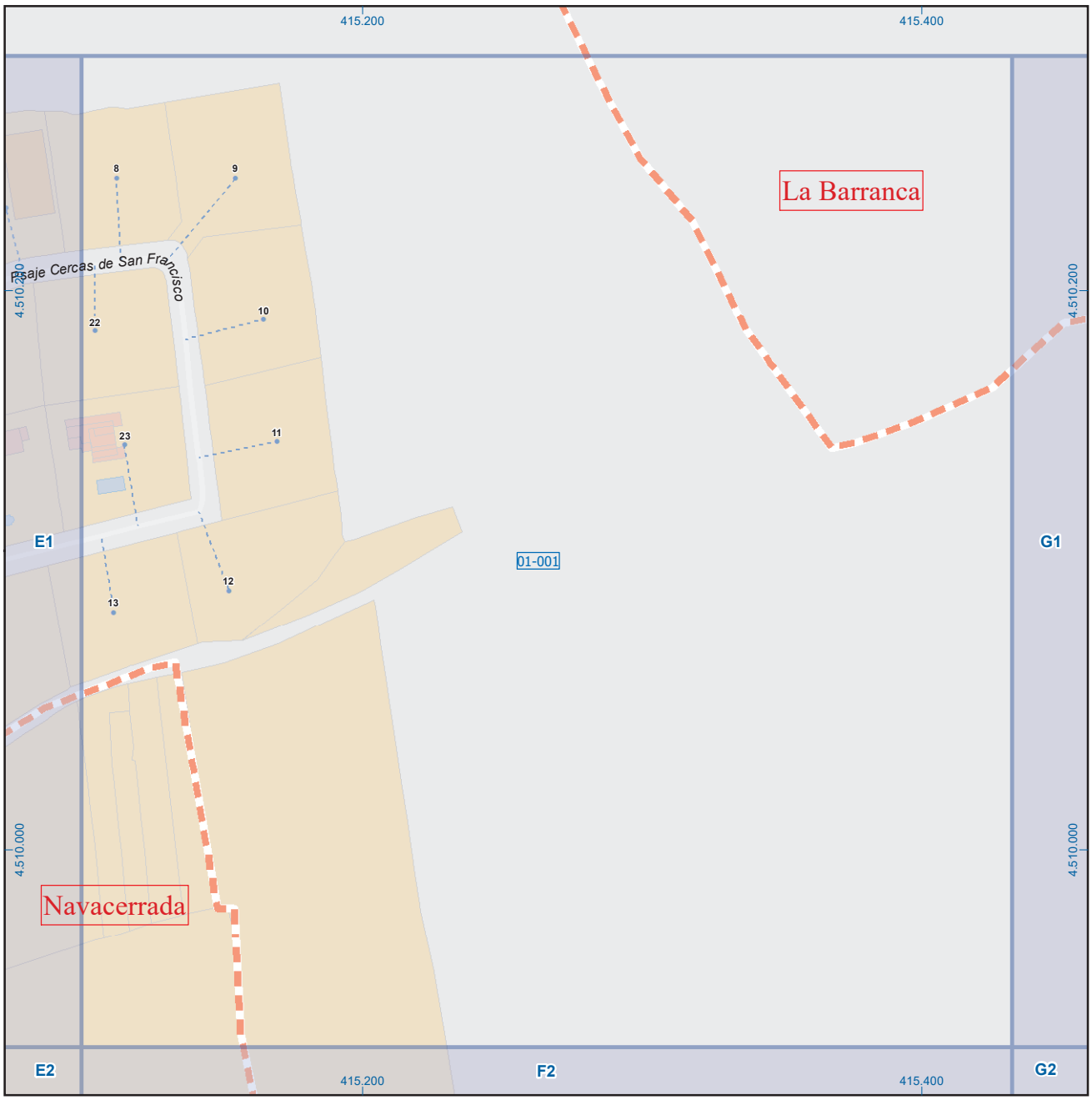

A1	B1	C1	D1	E1	F1	G1	H1
A2	B2	C2	D2	E2	F2	G2	H2
A3	B3	C3	D3	E3	F3	G3	H3
A4	B4	C4	D4	E4	F4	G4	H4
A5	B5	C5	D5	E5	F5	G5	H5
A6	B6	C6	D6	E6	F6	G6	H6

Navacerrada

Leyenda

- perímetro y nombre de núcleo de población (Meco)
- límite municipal; sección censal (01-002)
- autopistas y autovías; carreteras principales (A-6, M-608)
- carreteras secundarias; otras carreteras (M-604, M-618)
- sanidad; ayuntamiento; estación cercanias
- línea de ferrocarril; línea de metro ligero
- boca de metro; estación metro ligero (Metro, ML)
- paseillos; número de portal (1)
- calles; parroquias (Calle)

Comunidad de Madrid

Dirección General de Economía
CONSEJERÍA DE ECONOMÍA, HACIENDA Y EMPLEO

0 10 20 m
ESCALA GRÁFICA

Mapa I - F1

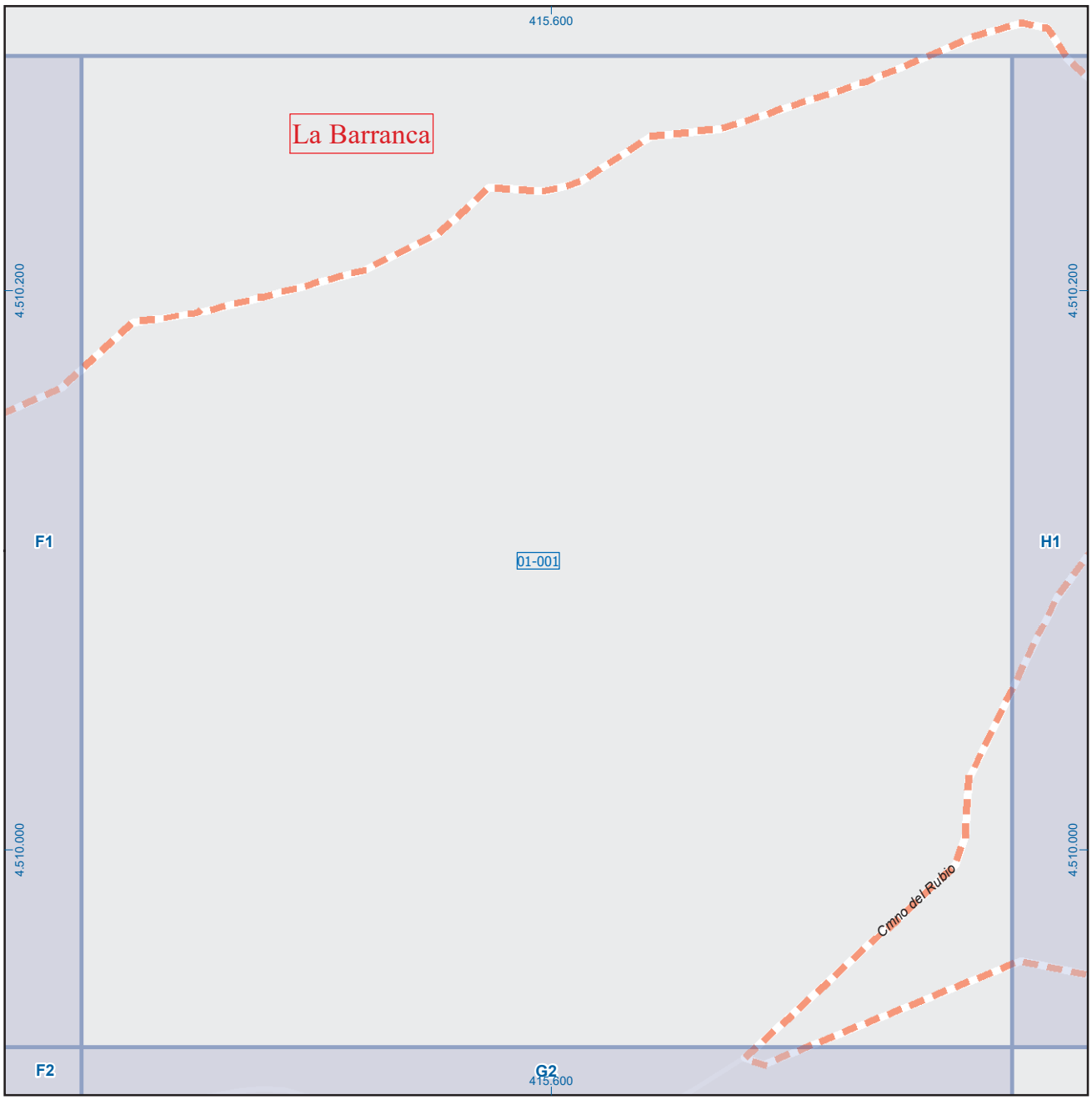

A1	B1	C1	D1	E1	F1	G1	H1
A2	B2	C2	D2	E2	F2	G2	H2
A3	B3	C3	D3	E3	F3	G3	H3
A4	B4	C4	D4	E4	F4	G4	H4
A5	B5	C5	D5	E5	F5	G5	H5
A6	B6	C6	D6	E6	F6	G6	H6

Navacerrada

Leyenda

- Meco — perímetro y nombre de núcleo de población
- 01-002 — límite municipal; sección censal
- A-6, M-608 — autopistas y autovías; carreteras principales
- M-604, M-618 — carreteras secundarias; otras carreteras
- sanidad; ayuntamiento; estación cercanias
- línea de ferrocarril; línea de metro ligero
- boca de metro; estación metro ligero
- 1 — paseillos; número de portal
- Calle — calles; parroquias

Comunidad de Madrid

Dirección General de Economía
CONSEJERÍA DE ECONOMÍA, HACIENDA Y EMPLEO

0 10 20 m
ESCALA GRÁFICA

Mapa I - G1

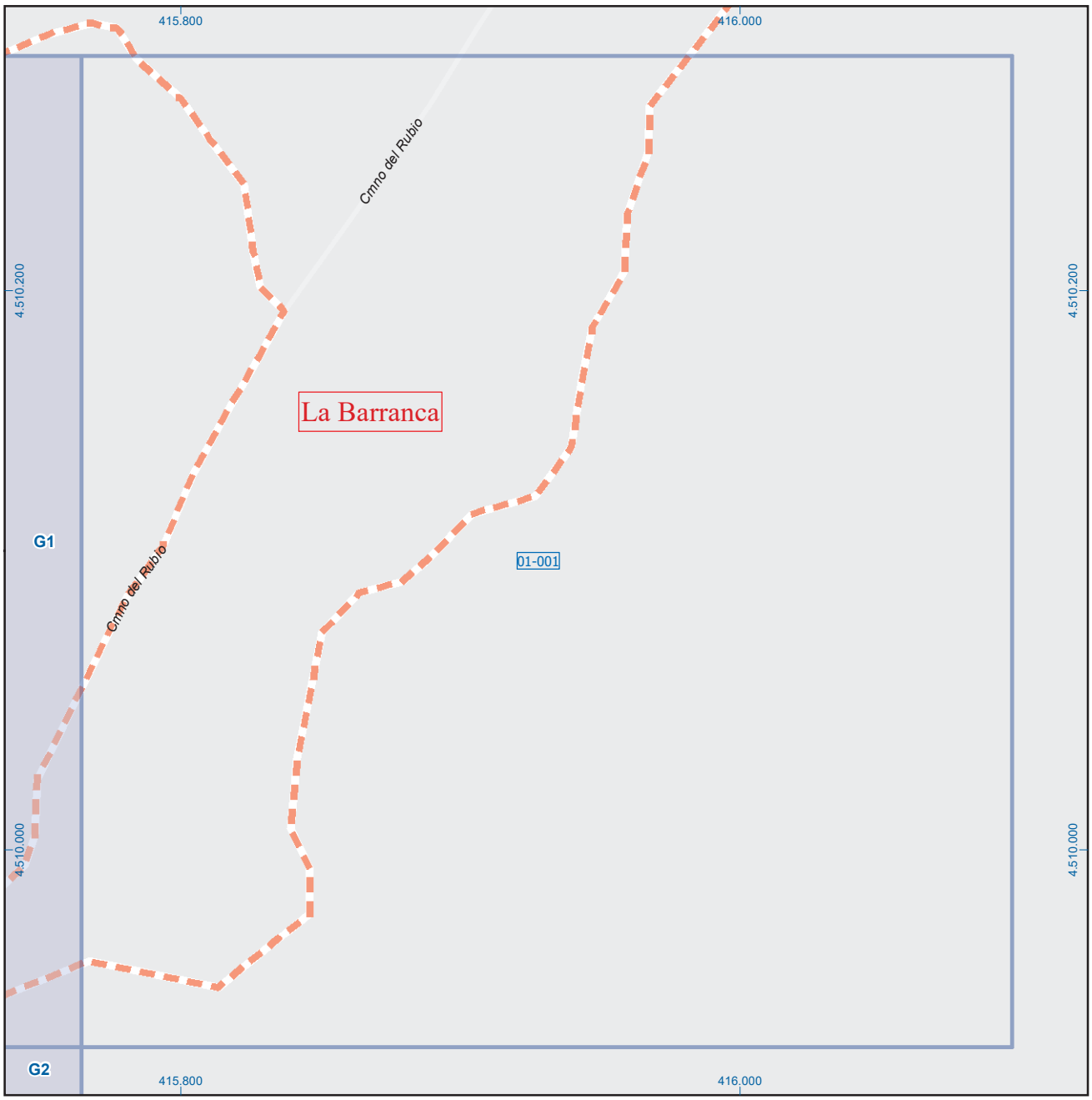

A1	B1	C1	D1	E1	F1	G1	H1
A2	B2	C2	D2	E2	F2	G2	H2
A3	B3	C3	D3	E3	F3	G3	H3
A4	B4	C4	D4	E4	F4	G4	H4
A5	B5	C5	D5	E5	F5	G5	H5
A6	B6	C6	D6	E6	F6	G6	H6

Navacerrada

Leyenda

- Meco — perímetro y nombre de núcleo de población
- 01-002 — límite municipal; sección censal
- A-6, M-604 — autopistas y autovías; carreteras principales
- M-608, M-618 — carreteras secundarias; otras carreteras
- sanidad; ayuntamiento; estación cercanias
- línea de ferrocarril; línea de metro ligero
- Metro, ML — boca de metro; estación metro ligero
- 1 — paseillos; número de portal
- Calle — calles; parroquias

Comunidad de Madrid

Dirección General de Economía
CONSEJERÍA DE ECONOMÍA, HACIENDA Y EMPLEO

0 10 20 m
ESCALA GRÁFICA

Mapa I - H1

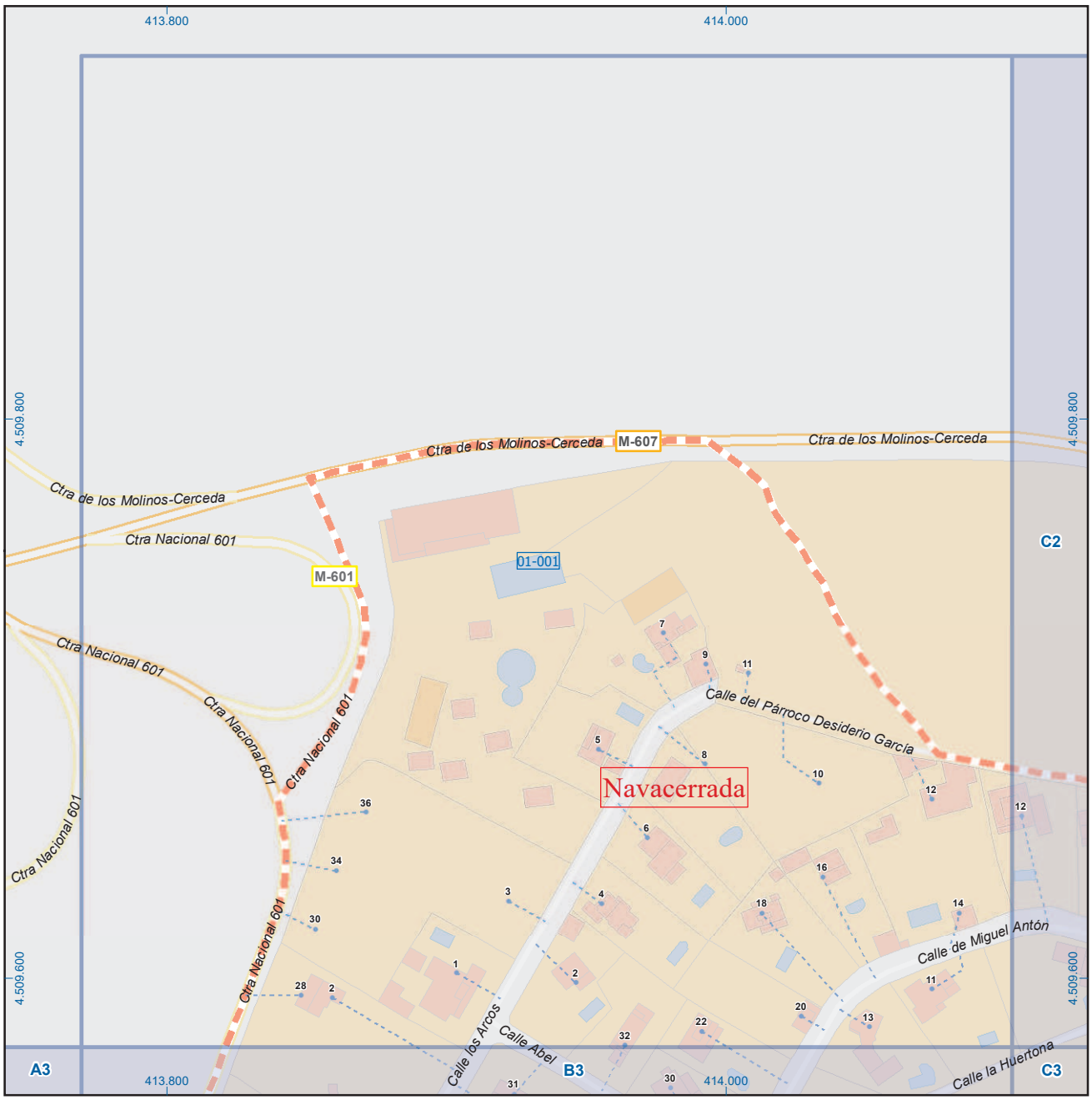

Navacerrada

A1	B1	C1	D1	E1	F1	G1	H1
A2	B2	C2	D2	E2	F2	G2	H2
A3	B3	C3	D3	E3	F3	G3	H3
A4	B4	C4	D4	E4	F4	G4	H4
A5	B5	C5	D5	E5	F5	G5	H5
A6	B6	C6	D6	E6	F6	G6	H6

Leyenda

- Meco — perímetro y nombre de núcleo de población
- 01-002 — límite municipal; sección censal
- A-6 / M-608 — autopistas y autovías; carreteras principales
- M-604 / M-618 — carreteras secundarias; otras carreteras
- sanidad; ayuntamiento; estación cercanías
- línea de ferrocarril; línea de metro ligero
- boca de metro; estación metro ligero
- 1 — paseillos; número de portal
- Calle — calles; parroquias

Comunidad de Madrid
Dirección General de Economía
CONSEJERÍA DE ECONOMÍA, HACIENDA Y EMPLEO

0 10 20 m
ESCALA GRÁFICA

Mapa I - B2

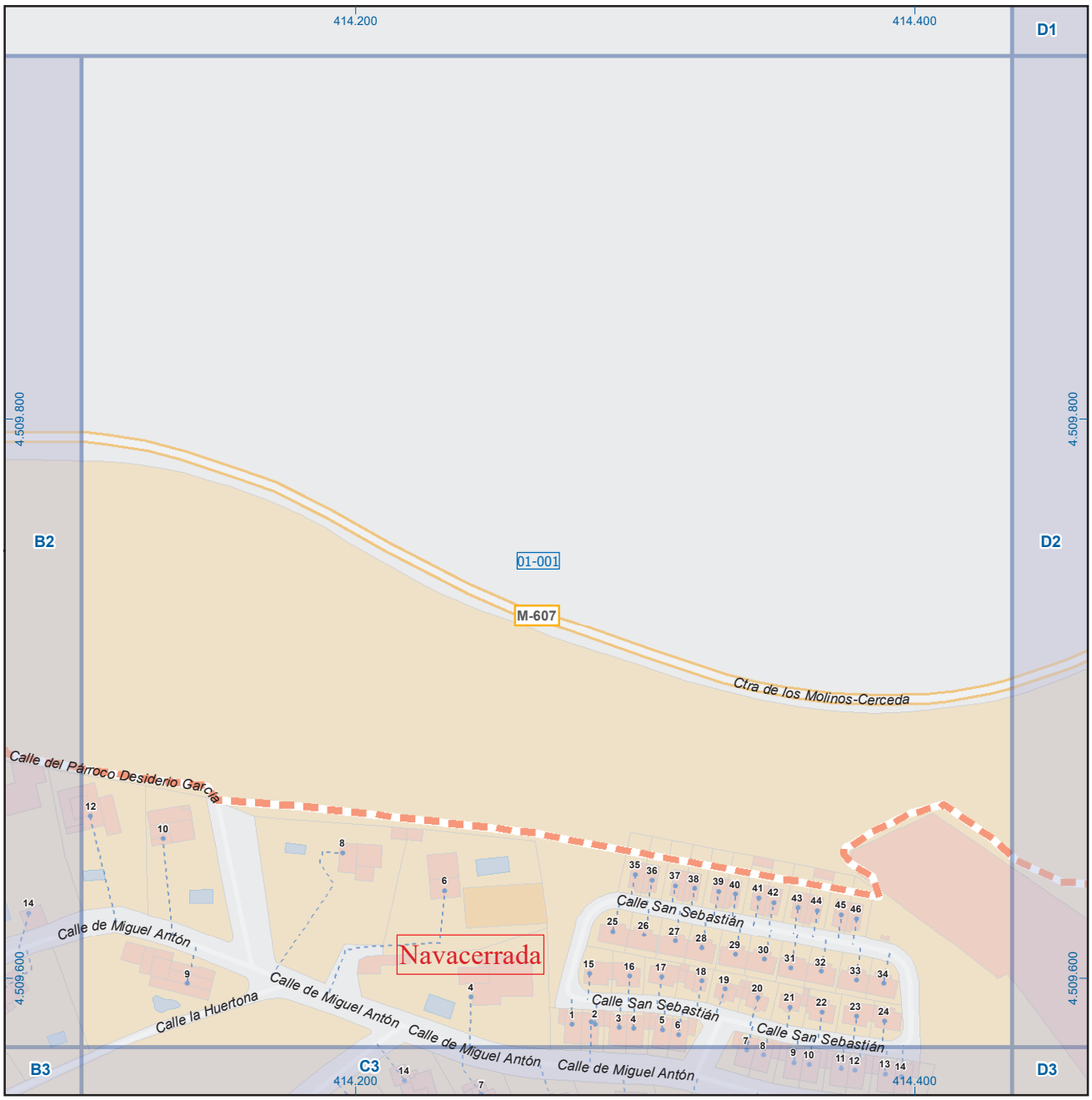

A1	B1	C1	D1	E1	F1	G1	H1
A2	B2	C2	D2	E2	F2	G2	H2
A3	B3	C3	D3	E3	F3	G3	H3
A4	B4	C4	D4	E4	F4	G4	H4
A5	B5	C5	D5	E5	F5	G5	H5
A6	B6	C6	D6	E6	F6	G6	H6

Navacerrada

Leyenda

- Meco — perímetro y nombre de núcleo de población
- 01-002 — límite municipal; sección censal
- A-6, M-604 — autopistas y autovías; carreteras principales
- M-608, M-618 — carreteras secundarias; otras carreteras
- sanidad; ayuntamiento; estación cercanias
- línea de ferrocarril; línea de metro ligero
- boca de metro; estación metro ligero
- 1 — paseillos; número de portal
- Calle — calles; parroquias

Comunidad de Madrid
Dirección General de Economía
CONSEJERÍA DE ECONOMÍA, HACIENDA Y EMPLEO

0 10 20 m
ESCALA GRÁFICA

Mapa I - C2

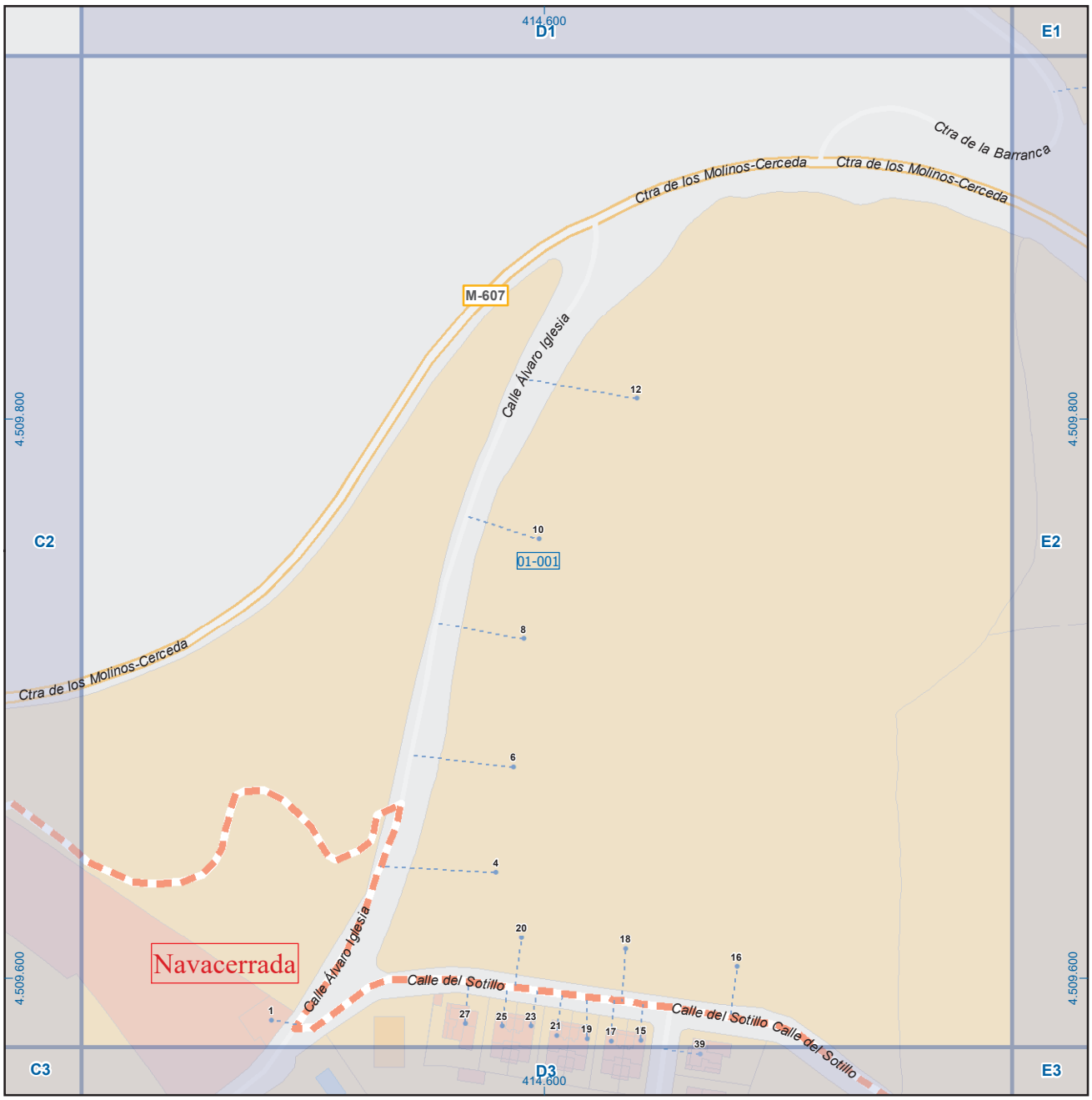

A1	B1	C1	D1	E1	F1	G1	H1
A2	B2	C2	D2	E2	F2	G2	H2
A3	B3	C3	D3	E3	F3	G3	H3
A4	B4	C4	D4	E4	F4	G4	H4
A5	B5	C5	D5	E5	F5	G5	H5
A6	B6	C6	D6	E6	F6	G6	H6

Navacerrada

Leyenda

- Meco — perímetro y nombre de núcleo de población
- 01-002 — límite municipal; sección censal
- A-6, M-608 — autopistas y autovías; carreteras principales
- M-604, M-618 — carreteras secundarias; otras carreteras
- sanidad; ayuntamiento; estación cercanías
- línea de ferrocarril; línea de metro ligero
- boca de metro; estación metro ligero
- 1 — paseillos; número de portal
- Calle — calles; parroquias

Comunidad de Madrid

Dirección General de Economía
CONSEJERÍA DE ECONOMÍA, HACIENDA Y EMPLEO

0 10 20 m
ESCALA GRÁFICA

Mapa I - D2

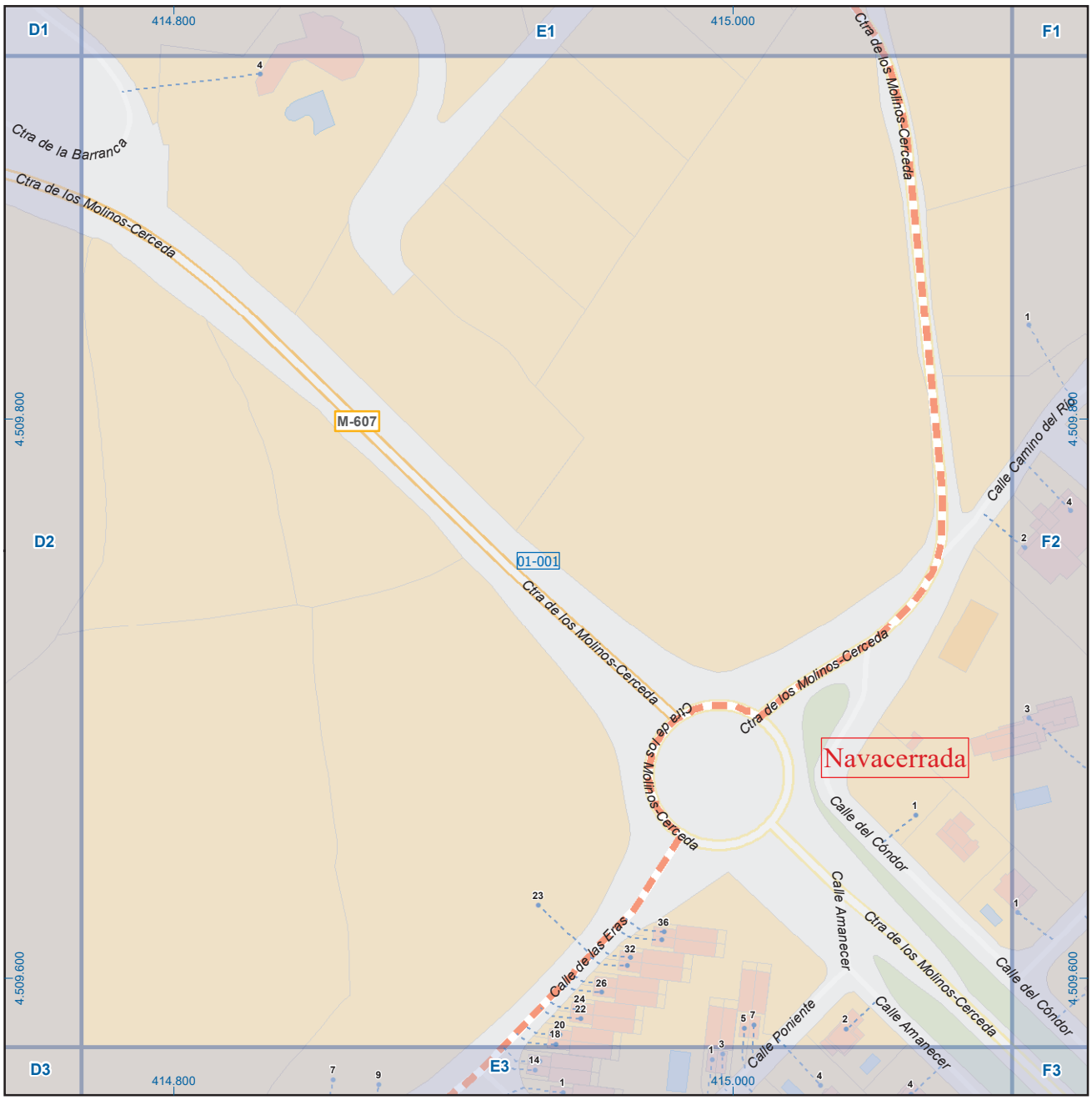

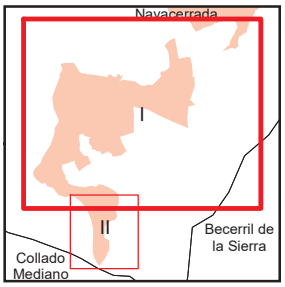

A1	B1	C1	D1	E1	F1	G1	H1
A2	B2	C2	D2	E2	F2	G2	H2
A3	B3	C3	D3	E3	F3	G3	H3
A4	B4	C4	D4	E4	F4	G4	H4
A5	B5	C5	D5	E5	F5	G5	H5
A6	B6	C6	D6	E6	F6	G6	H6

Navacerrada

Leyenda

- Meco — perímetro y nombre de núcleo de población
- 01-002 — límite municipal; sección censal
- A-6, M-604 — autopistas y autovías; carreteras principales
- M-608, M-618 — carreteras secundarias; otras carreteras
- sanidad; ayuntamiento; estación cercanias
- línea de ferrocarril; línea de metro ligero
- boca de metro; estación metro ligero
- 1 — paseillos; número de portal
- Calle — calles; parroquias

Comunidad de Madrid
Dirección General de Economía
CONSEJERÍA DE ECONOMÍA, HACIENDA Y EMPLEO

0 10 20 m
ESCALA GRÁFICA

Mapa I - E2

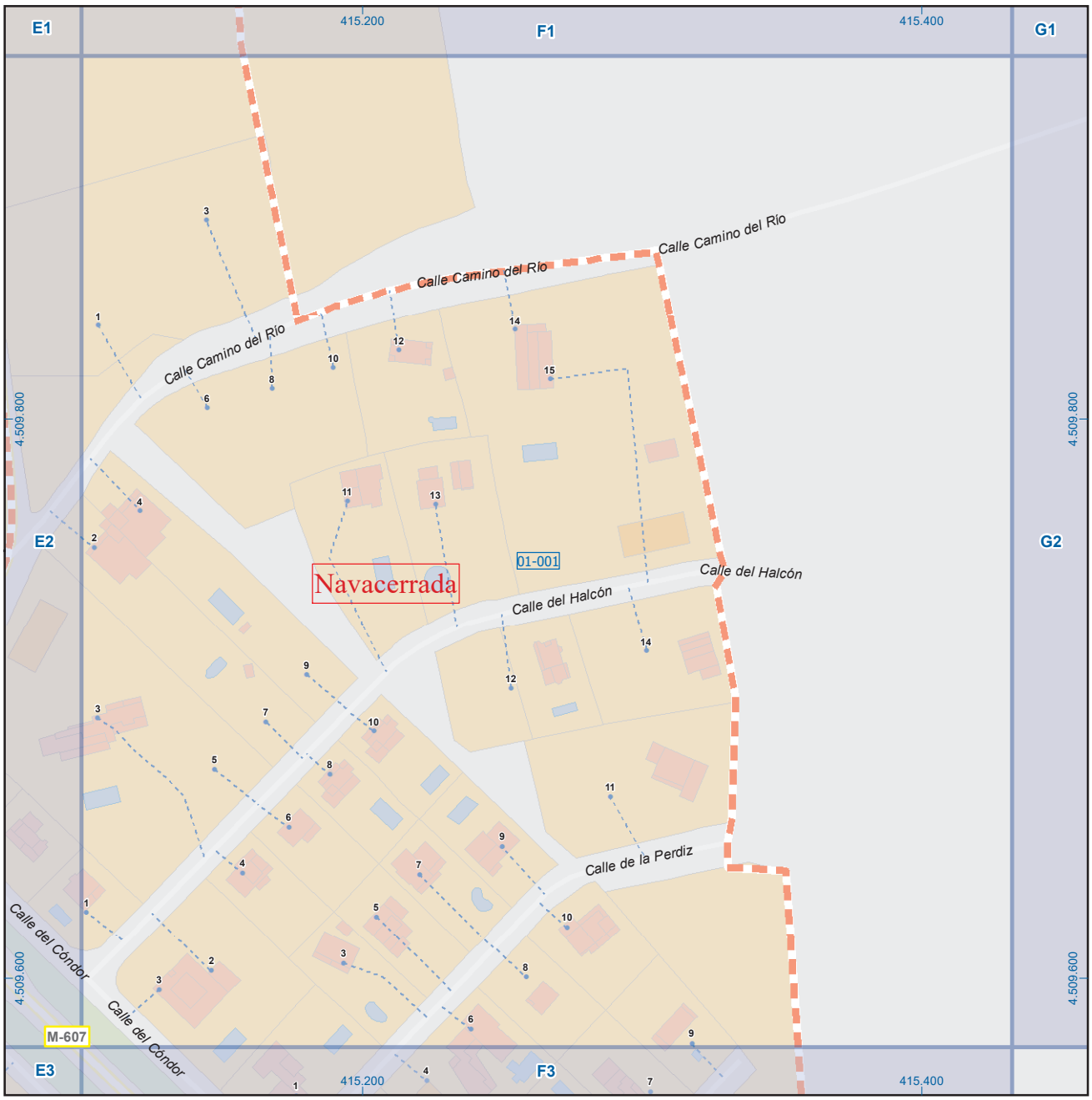

Navacerrada

A1	B1	C1	D1	E1	F1	G1	H1
A2	B2	C2	D2	E2	F2	G2	H2
A3	B3	C3	D3	E3	F3	G3	H3
A4	B4	C4	D4	E4	F4	G4	H4
A5	B5	C5	D5	E5	F5	G5	H5
A6	B6	C6	D6	E6	F6	G6	H6

Leyenda

- Meco — perímetro y nombre de núcleo de población
- 01-002 — límite municipal; sección censal
- A-6 / M-608 — autopistas y autovías; carreteras principales
- M-604 / M-618 — carreteras secundarias; otras carreteras
- sanidad; ayuntamiento; estación cercanías
- línea de ferrocarril; línea de metro ligero
- boca de metro; estación metro ligero
- 1 — paseillos; número de portal
- Calle — calles; parroquias

Comunidad de Madrid
Dirección General de Economía
CONSEJERÍA DE ECONOMÍA, HACIENDA Y EMPLEO

0 10 20 m
ESCALA GRÁFICA

Mapa I - F2

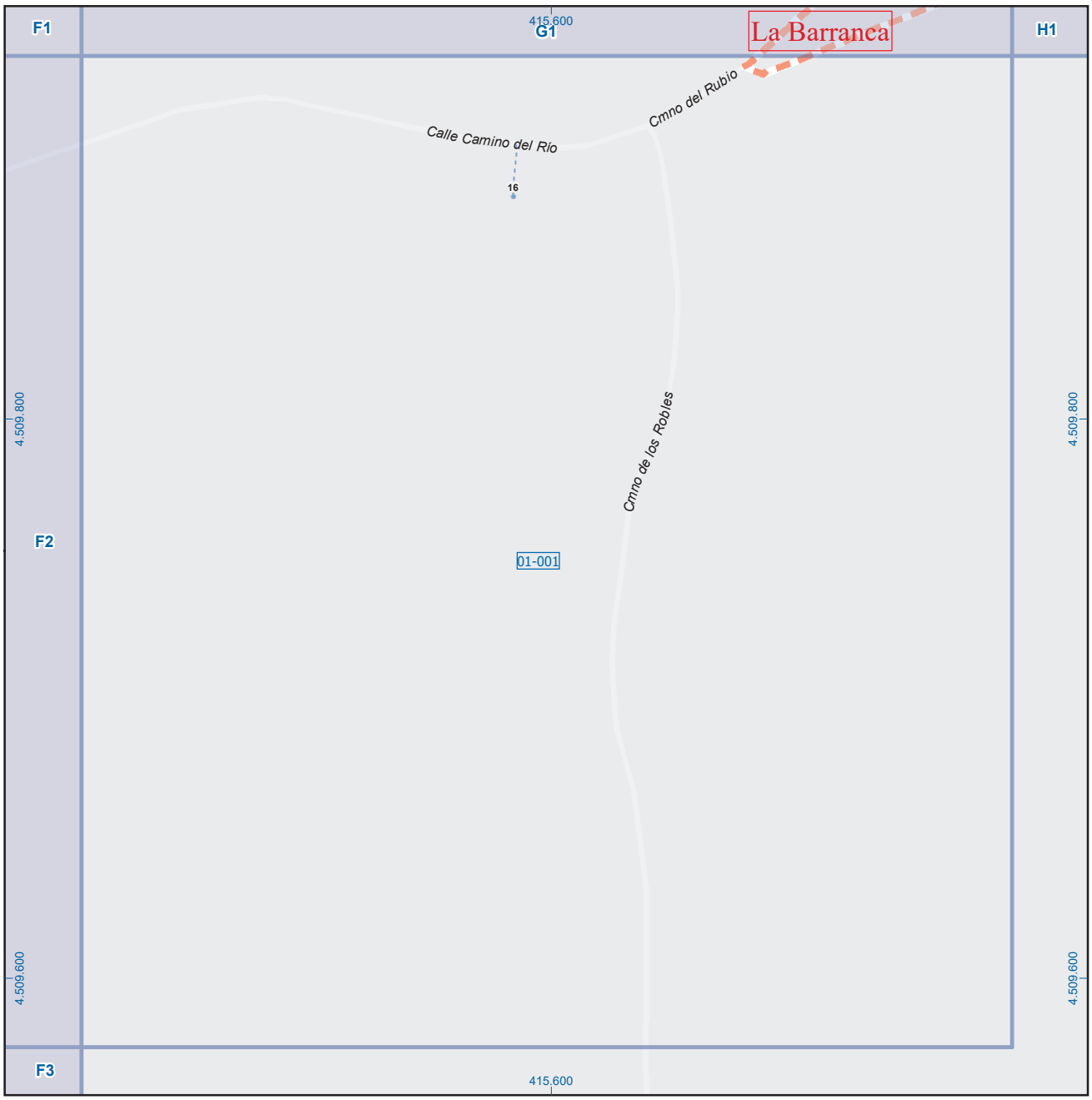

A1	B1	C1	D1	E1	F1	G1	H1
A2	B2	C2	D2	E2	F2	G2	H2
A3	B3	C3	D3	E3	F3	G3	H3
A4	B4	C4	D4	E4	F4	G4	H4
A5	B5	C5	D5	E5	F5	G5	H5
A6	B6	C6	D6	E6	F6	G6	H6

Navacerrada

Leyenda

- Meco — perímetro y nombre de núcleo de población
- 01-002 — límite municipal; sección censal
- A-6, M-608 — autopistas y autovías; carreteras principales
- M-604, M-618 — carreteras secundarias; otras carreteras
- sanidad; ayuntamiento; estación cercanias
- línea de ferrocarril; línea de metro ligero
- Metro, ML — boca de metro; estación metro ligero
- 1 — paseillos; número de portal
- Calle — calles; parroquias

Comunidad de Madrid

Dirección General de Economía
CONSEJERÍA DE ECONOMÍA, HACIENDA Y EMPLEO

0 10 20 m
ESCALA GRÁFICA

Mapa I - G2

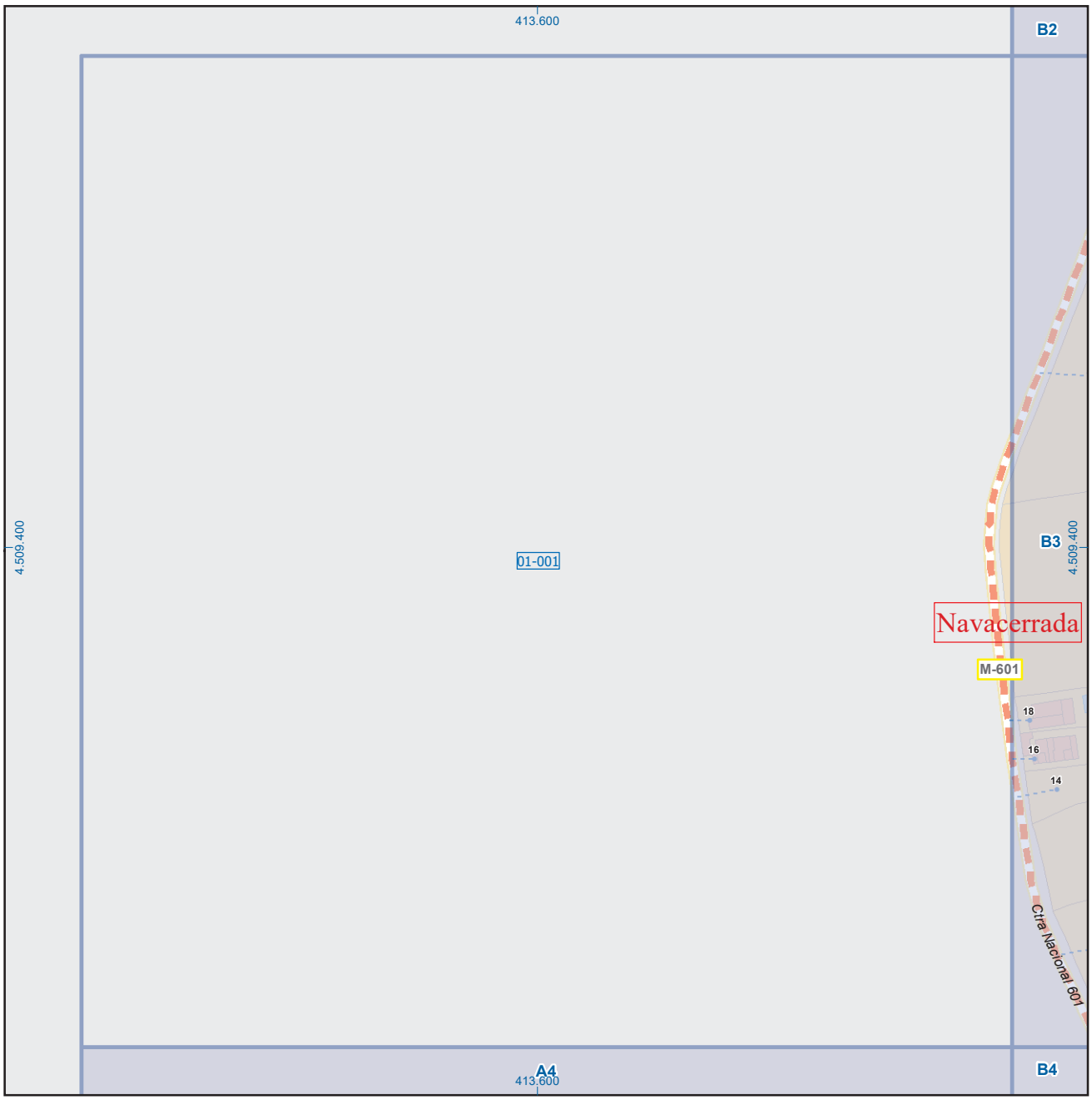

A1	B1	C1	D1	E1	F1	G1	H1
A2	B2	C2	D2	E2	F2	G2	H2
A3	B3	C3	D3	E3	F3	G3	H3
A4	B4	C4	D4	E4	F4	G4	H4
A5	B5	C5	D5	E5	F5	G5	H5
A6	B6	C6	D6	E6	F6	G6	H6

Navacerrada

Leyenda

- Meco — perímetro y nombre de núcleo de población
- 01-002 — límite municipal; sección censal
- A-6, M-604 — autopistas y autovías; carreteras principales
- M-608, M-618 — carreteras secundarias; otras carreteras
- sanidad; ayuntamiento; estación cercanias
- línea de ferrocarril; línea de metro ligero
- boca de metro; estación metro ligero
- 1 — paseillos; número de portal
- Calle — calles; parroquias

Comunidad de Madrid

Dirección General de Economía
CONSEJERÍA DE ECONOMÍA, HACIENDA Y EMPLEO

0 10 20 m
ESCALA GRÁFICA

Mapa I - A3

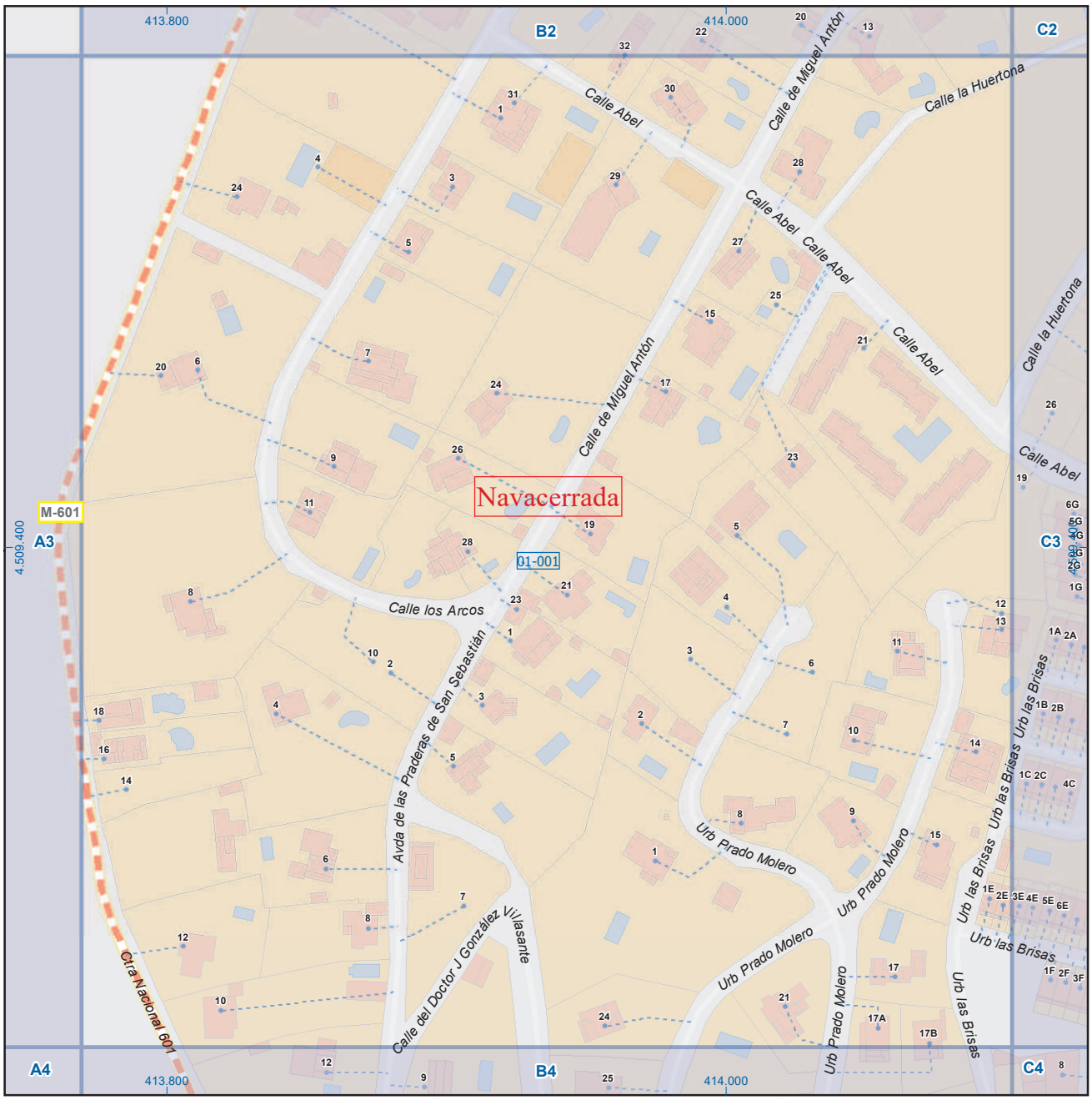

A1	B1	C1	D1	E1	F1	G1	H1
A2	B2	C2	D2	E2	F2	G2	H2
A3	B3	C3	D3	E3	F3	G3	H3
A4	B4	C4	D4	E4	F4	G4	H4
A5	B5	C5	D5	E5	F5	G5	H5
A6	B6	C6	D6	E6	F6	G6	H6

Navacerrada

Leyenda

- Meco — perímetro y nombre de núcleo de población
- 01-002 — límite municipal; sección censal
- A-6 / M-608 — autopistas y autovías; carreteras principales
- M-604 / M-618 — carreteras secundarias; otras carreteras
- sanidad; ayuntamiento; estación cercanias
- línea de ferrocarril; línea de metro ligero
- boca de metro; estación metro ligero
- 1 — paseillos; número de portal
- Calle — calles; parroquias

Comunidad de Madrid

Dirección General de Economía
CONSEJERÍA DE ECONOMÍA, HACIENDA Y EMPLEO

0 10 20 m
ESCALA GRÁFICA

Mapa I - B3

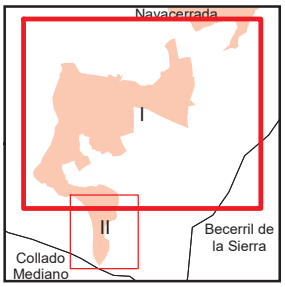

A1	B1	C1	D1	E1	F1	G1	H1
A2	B2	C2	D2	E2	F2	G2	H2
A3	B3	C3	D3	E3	F3	G3	H3
A4	B4	C4	D4	E4	F4	G4	H4
A5	B5	C5	D5	E5	F5	G5	H5
A6	B6	C6	D6	E6	F6	G6	H6

Navacerrada

Leyenda

- Meco — perímetro y nombre de núcleo de población
- 01-002 — límite municipal; sección censal
- A-6, M-604 — autopistas y autovías; carreteras principales
- M-608, M-618 — carreteras secundarias; otras carreteras
- sanidad; ayuntamiento; estación cercanías
- línea de ferrocarril; línea de metro ligero
- boca de metro; estación metro ligero
- 1 — paseillos; número de portal
- Calle — calles; parroquias

Comunidad de Madrid

Dirección General de Economía
CONSEJERÍA DE ECONOMÍA, HACIENDA Y EMPLEO

0 10 20 m
ESCALA GRÁFICA

Mapa I - C3

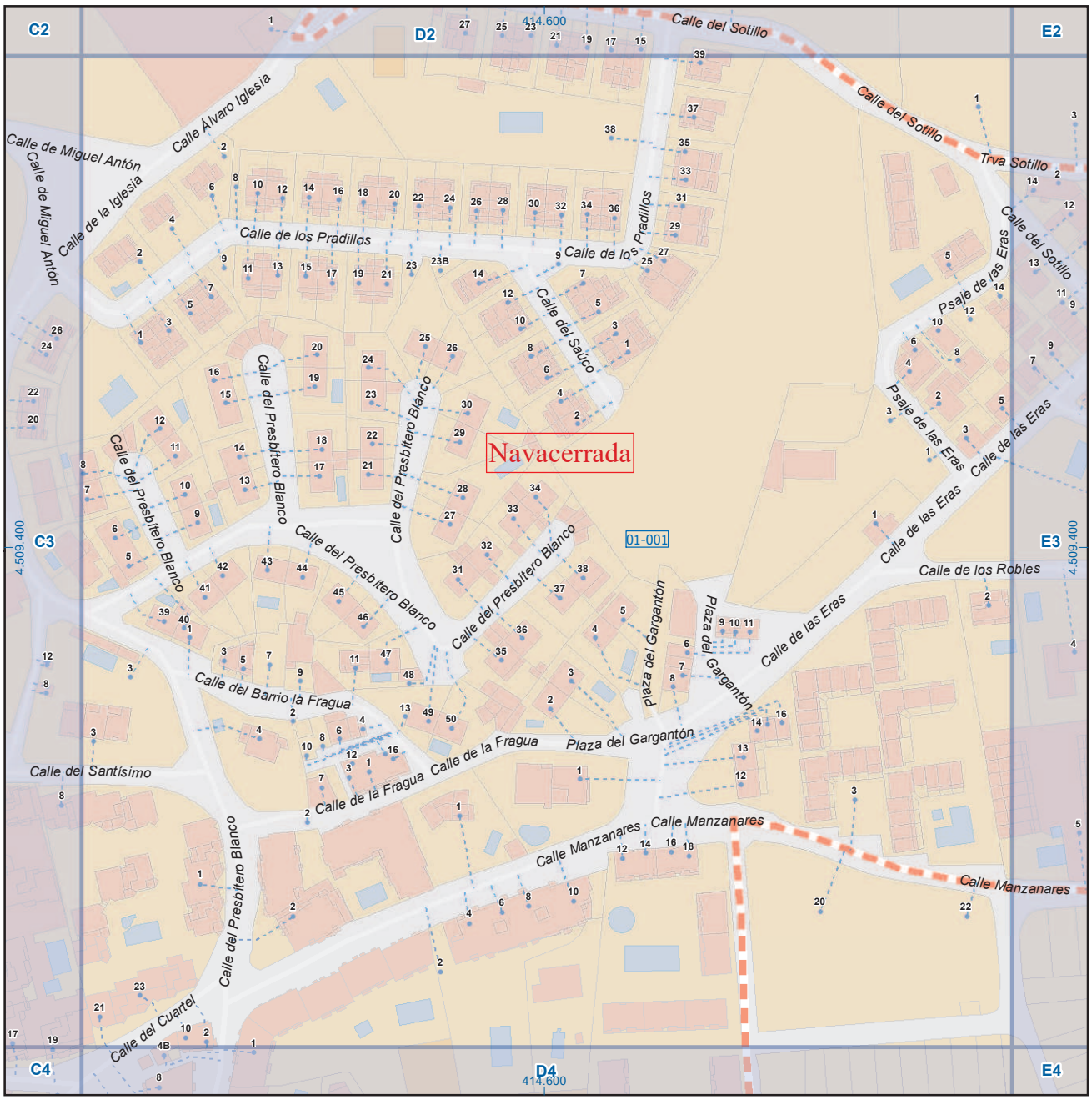

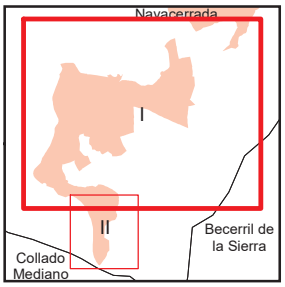

A1	B1	C1	D1	E1	F1	G1	H1
A2	B2	C2	D2	E2	F2	G2	H2
A3	B3	C3	D3	E3	F3	G3	H3
A4	B4	C4	D4	E4	F4	G4	H4
A5	B5	C5	D5	E5	F5	G5	H5
A6	B6	C6	D6	E6	F6	G6	H6

Navacerrada

Leyenda

- Meco — perímetro y nombre de núcleo de población
- 01-002 — límite municipal; sección censal
- A-6, M-604 — autopistas y autovías; carreteras principales
- M-608, M-618 — carreteras secundarias; otras carreteras
- sanidad; ayuntamiento; estación cercanías
- línea de ferrocarril; línea de metro ligero
- boca de metro; estación metro ligero
- 1 — paseillos; número de portal
- Calle — calles; parroquias

Comunidad de Madrid

Dirección General de Economía
CONSEJERÍA DE ECONOMÍA, HACIENDA Y EMPLEO

0 10 20 m
ESCALA GRÁFICA

Mapa I - D3

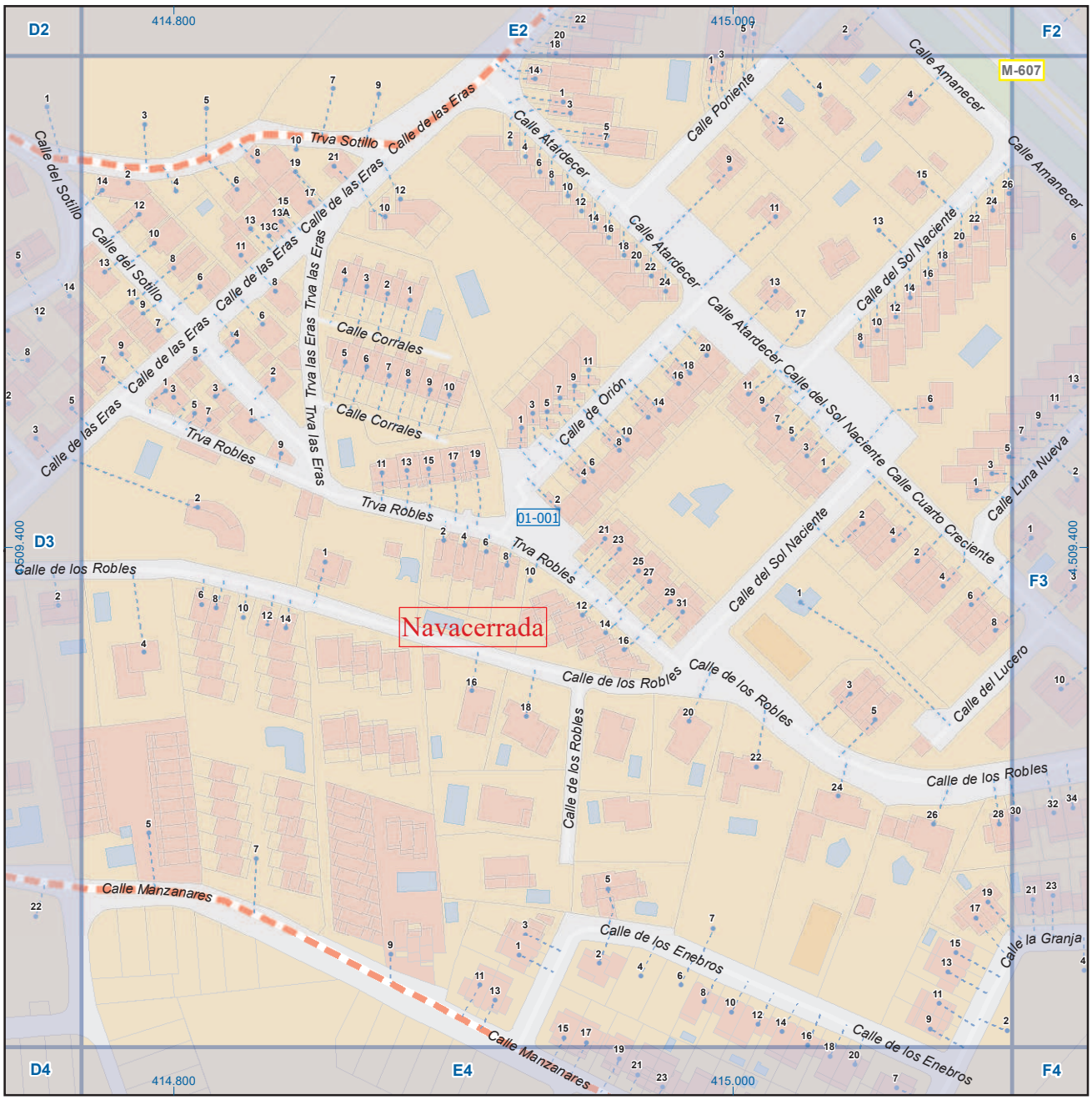

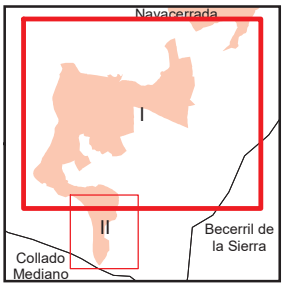

A1	B1	C1	D1	E1	F1	G1	H1
A2	B2	C2	D2	E2	F2	G2	H2
A3	B3	C3	D3	E3	F3	G3	H3
A4	B4	C4	D4	E4	F4	G4	H4
A5	B5	C5	D5	E5	F5	G5	H5
A6	B6	C6	D6	E6	F6	G6	H6

Navacerrada

Leyenda

- Meco — perímetro y nombre de núcleo de población
- 01-002 — límite municipal; sección censal
- A-6 / M-608 — autopistas y autovías; carreteras principales
- M-604 / M-618 — carreteras secundarias; otras carreteras
- sanidad; ayuntamiento; estación cercanias
- línea de ferrocarril; línea de metro ligero
- boca de metro; estación metro ligero
- 1 — paseillos; número de portal
- Calle — calles; parroquias

Comunidad de Madrid

Dirección General de Economía
CONSEJERÍA DE ECONOMÍA, HACIENDA Y EMPLEO

0 10 20 m
ESCALA GRÁFICA

Mapa I - E3

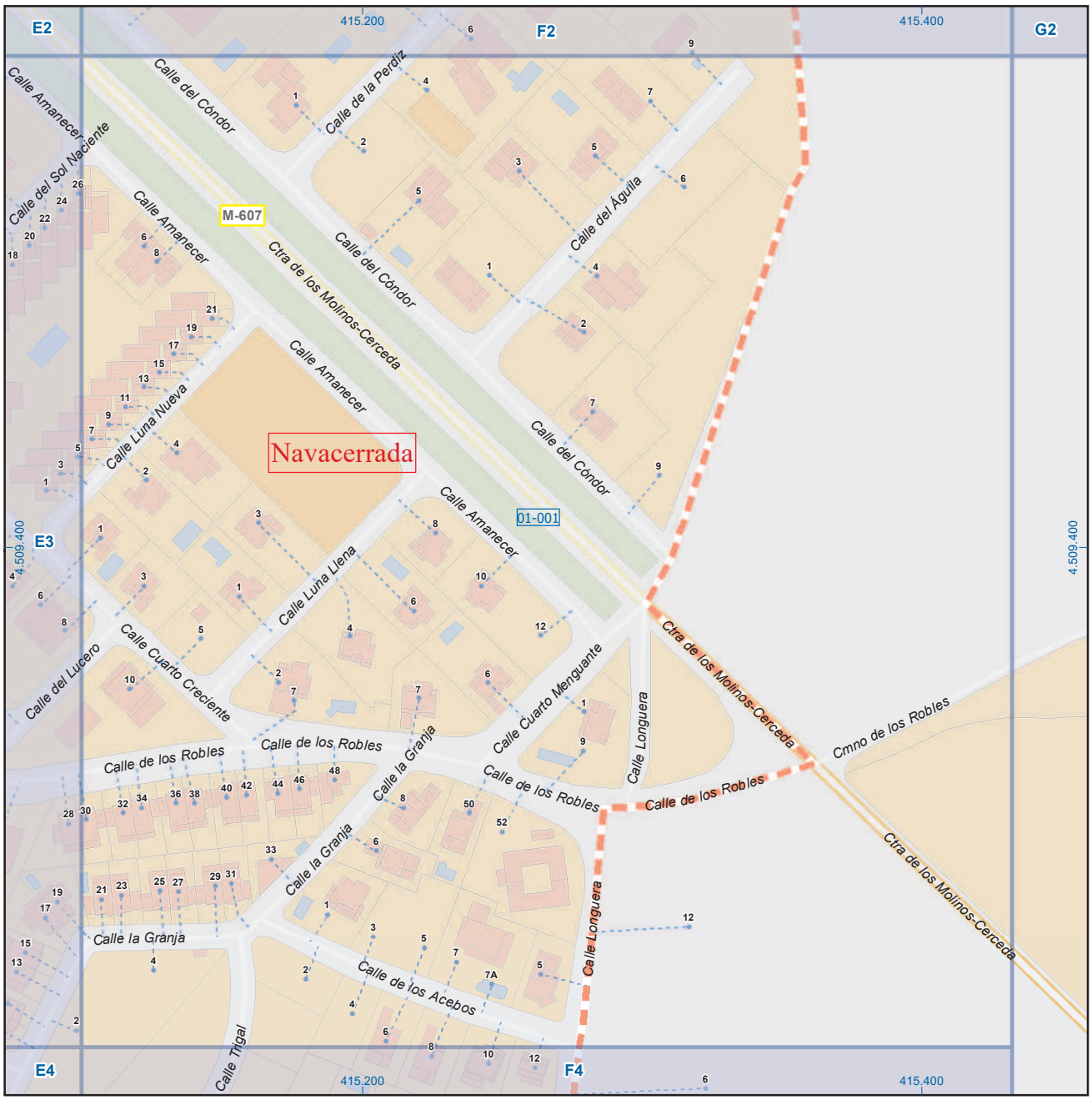

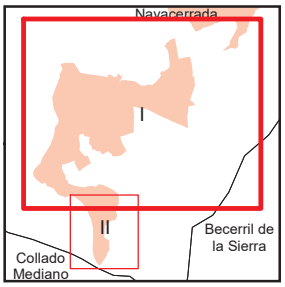

A1	B1	C1	D1	E1	F1	G1	H1
A2	B2	C2	D2	E2	F2	G2	H2
A3	B3	C3	D3	E3	F3	G3	H3
A4	B4	C4	D4	E4	F4	G4	H4
A5	B5	C5	D5	E5	F5	G5	H5
A6	B6	C6	D6	E6	F6	G6	H6

Navacerrada

Leyenda

- Meco — perímetro y nombre de núcleo de población
- 01-002 — límite municipal; sección censal
- A-6, M-604 — autopistas y autovías; carreteras principales
- M-608, M-618 — carreteras secundarias; otras carreteras
- sanidad; ayuntamiento; estación cercanías
- línea de ferrocarril; línea de metro ligero
- boca de metro; estación metro ligero
- 1 — paseillos; número de portal
- Calle — calles; parroquias

Comunidad de Madrid

Dirección General de Economía
CONSEJERÍA DE ECONOMÍA, HACIENDA Y EMPLEO

0 10 20 m
ESCALA GRÁFICA

Mapa I - F3

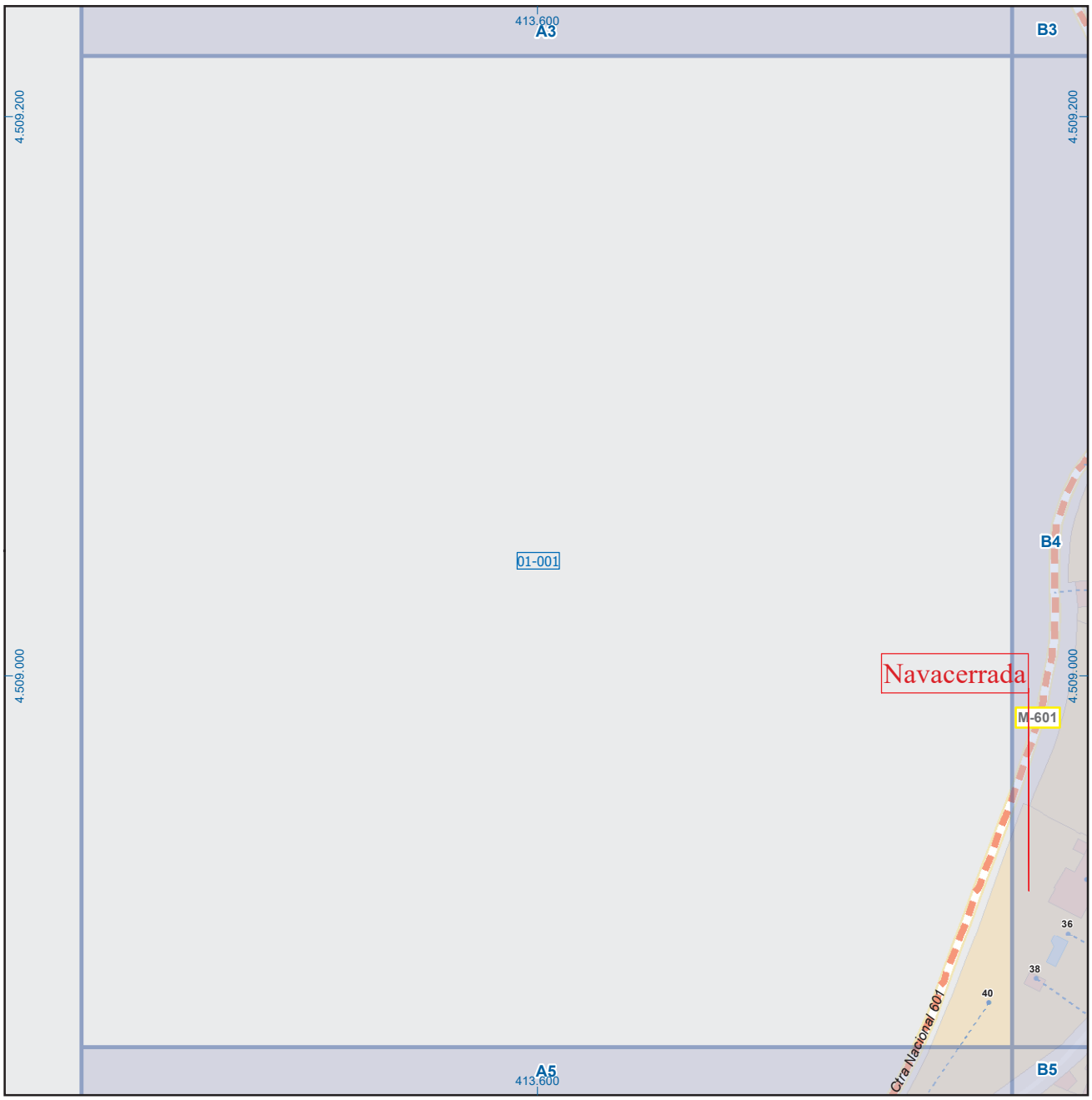

A1	B1	C1	D1	E1	F1	G1	H1
A2	B2	C2	D2	E2	F2	G2	H2
A3	B3	C3	D3	E3	F3	G3	H3
A4	B4	C4	D4	E4	F4	G4	H4
A5	B5	C5	D5	E5	F5	G5	H5
A6	B6	C6	D6	E6	F6	G6	H6

Navacerrada

Leyenda

- Meco — perímetro y nombre de núcleo de población
- 01-002 — límite municipal; sección censal
- A-6, M-604 — autopistas y autovías; carreteras principales
- M-608, M-618 — carreteras secundarias; otras carreteras
- sanidad; ayuntamiento; estación cercanias
- línea de ferrocarril; línea de metro ligero
- boca de metro; estación metro ligero
- 1 — paseillos; número de portal
- Calle — calles; parroquias

Comunidad de Madrid

Dirección General de Economía
CONSEJERÍA DE ECONOMÍA, HACIENDA Y EMPLEO

0 10 20 m
ESCALA GRÁFICA

Mapa I - A4

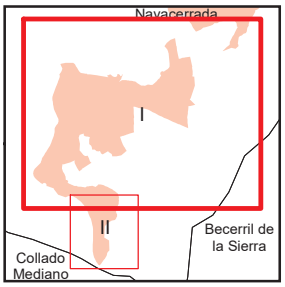

A1	B1	C1	D1	E1	F1	G1	H1
A2	B2	C2	D2	E2	F2	G2	H2
A3	B3	C3	D3	E3	F3	G3	H3
A4	B4	C4	D4	E4	F4	G4	H4
A5	B5	C5	D5	E5	F5	G5	H5
A6	B6	C6	D6	E6	F6	G6	H6

Navacerrada

Leyenda

- Meco — perímetro y nombre de núcleo de población
- 01-002 — límite municipal; sección censal
- A-6, M-604 — autopistas y autovías; carreteras principales
- M-608, M-618 — carreteras secundarias; otras carreteras
- sanidad; ayuntamiento; estación cercanias
- línea de ferrocarril; línea de metro ligero
- boca de metro; estación metro ligero
- 1 — paseillos; número de portal
- Calle — calles; parroquias

Comunidad de Madrid

Dirección General de Economía
CONSEJERÍA DE ECONOMÍA, HACIENDA Y EMPLEO

0 10 20 m
ESCALA GRÁFICA

Mapa I - B4

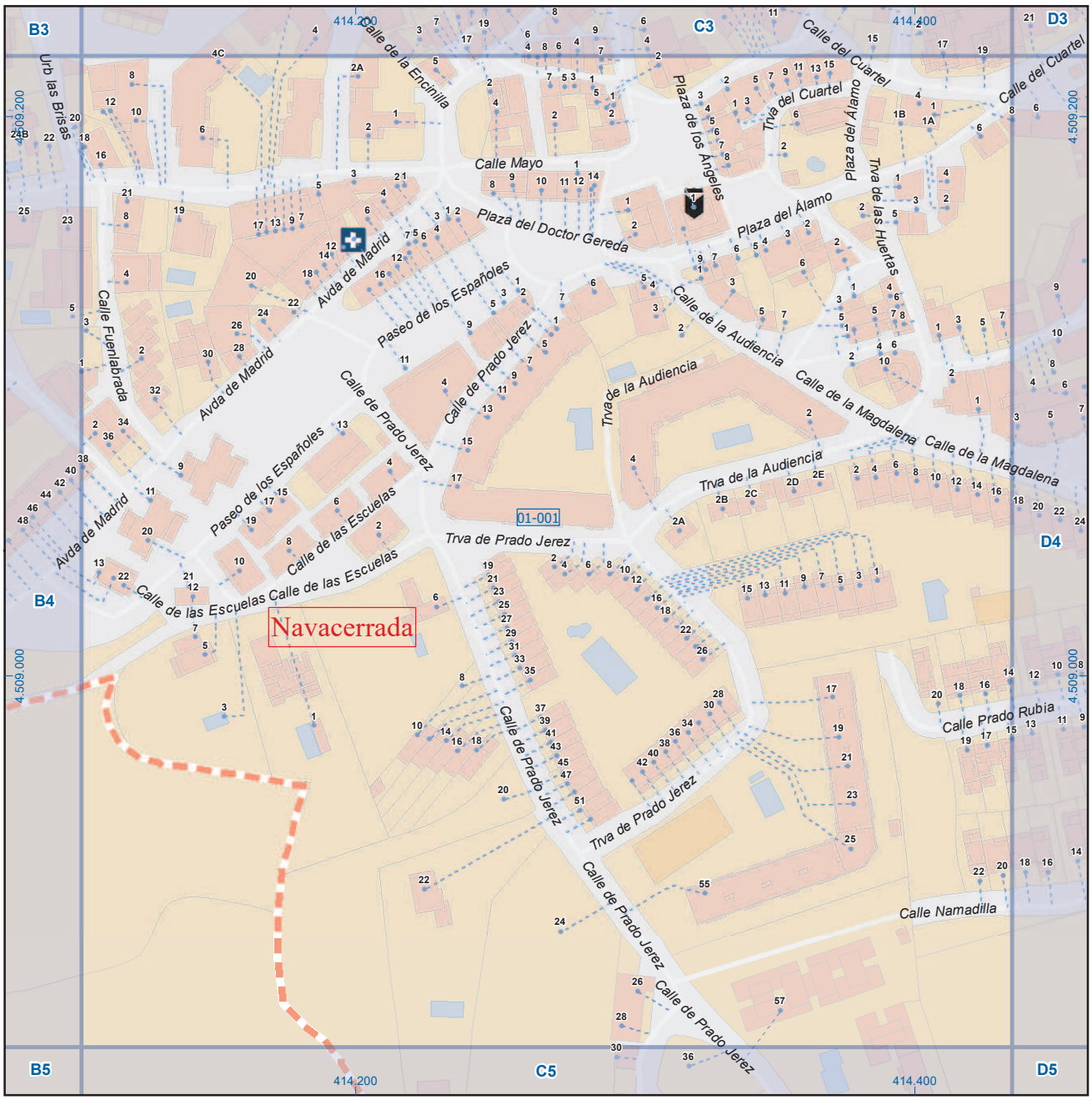

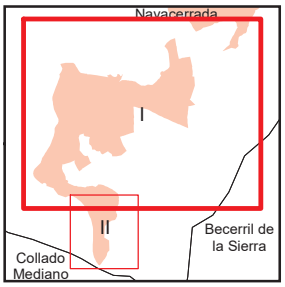

A1	B1	C1	D1	E1	F1	G1	H1
A2	B2	C2	D2	E2	F2	G2	H2
A3	B3	C3	D3	E3	F3	G3	H3
A4	B4	C4	D4	E4	F4	G4	H4
A5	B5	C5	D5	E5	F5	G5	H5
A6	B6	C6	D6	E6	F6	G6	H6

Navacerrada

Leyenda

- Meco — perímetro y nombre de núcleo de población
- 01-002 — límite municipal; sección censal
- A-6 / M-608 — autopistas y autovías; carreteras principales
- M-604 / M-618 — carreteras secundarias; otras carreteras
- sanidad; ayuntamiento; estación cercanias
- línea de ferrocarril; línea de metro ligero
- boca de metro; estación metro ligero
- 1 — paseillos; número de portal
- Calle — calles; parroquias

Comunidad de Madrid
Dirección General de Economía
CONSEJERÍA DE ECONOMÍA, HACIENDA Y EMPLEO

0 10 20 m
ESCALA GRÁFICA

Mapa I - C4

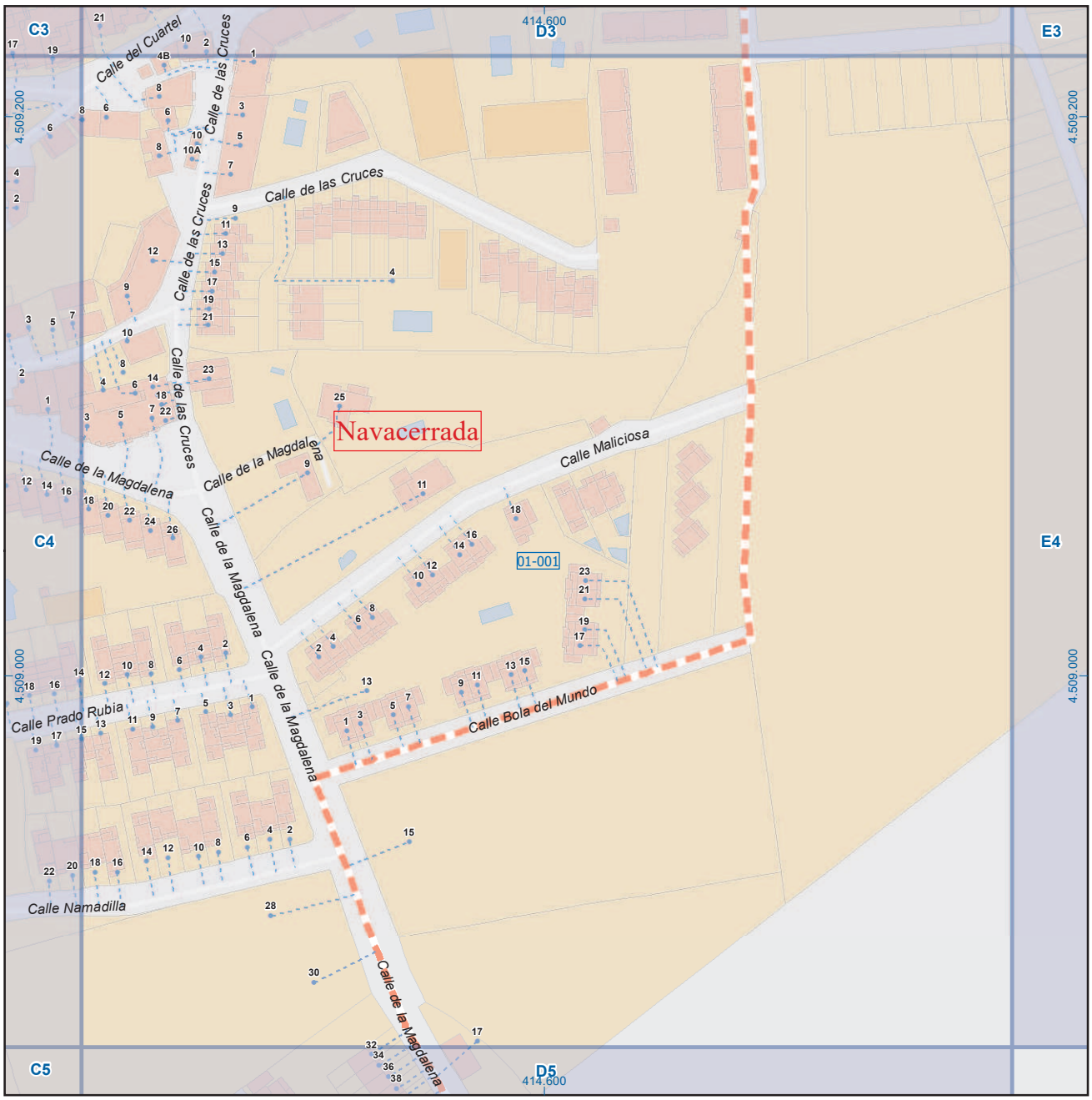

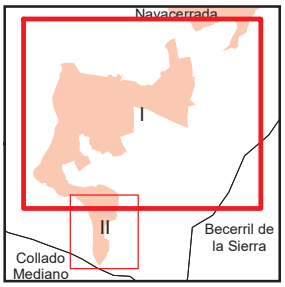

A1	B1	C1	D1	E1	F1	G1	H1
A2	B2	C2	D2	E2	F2	G2	H2
A3	B3	C3	D3	E3	F3	G3	H3
A4	B4	C4	D4	E4	F4	G4	H4
A5	B5	C5	D5	E5	F5	G5	H5
A6	B6	C6	D6	E6	F6	G6	H6

Navacerrada

Leyenda

- Meco — perímetro y nombre de núcleo de población
- 01-002 — límite municipal; sección censal
- A-6, M-608 — autopistas y autovías; carreteras principales
- M-604, M-618 — carreteras secundarias; otras carreteras
- sanidad; ayuntamiento; estación cercanias
- línea de ferrocarril; línea de metro ligero
- ML — boca de metro; estación metro ligero
- 1 — paseillos; número de portal
- Calle — calles; parroquias

Comunidad de Madrid
Dirección General de Economía
CONSEJERÍA DE ECONOMÍA, HACIENDA Y EMPLEO

0 10 20 m
ESCALA GRÁFICA

Mapa I - D4

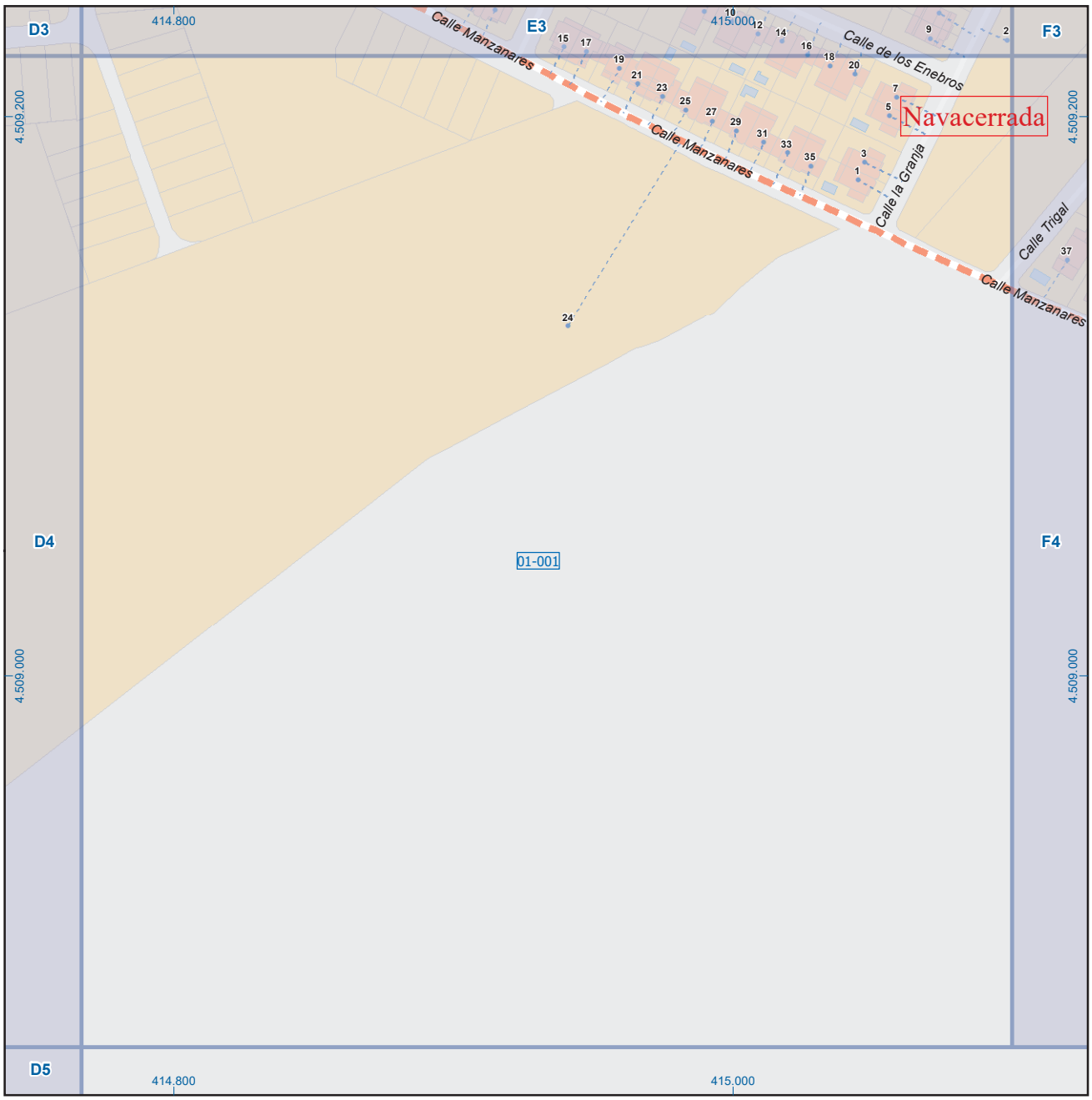

A1	B1	C1	D1	E1	F1	G1	H1
A2	B2	C2	D2	E2	F2	G2	H2
A3	B3	C3	D3	E3	F3	G3	H3
A4	B4	C4	D4	E4	F4	G4	H4
A5	B5	C5	D5	E5	F5	G5	H5
A6	B6	C6	D6	E6	F6	G6	H6

Navacerrada

Leyenda

- perímetro y nombre de núcleo de población (Meco)
- límite municipal; sección censal (01-002)
- autopistas y autovías; carreteras principales (A-6, M-608)
- carreteras secundarias; otras carreteras (M-604, M-618)
- sanidad; ayuntamiento; estación cercanias
- línea de ferrocarril; línea de metro ligero
- boca de metro; estación metro ligero (ML)
- paseillos; número de portal (1)
- calles; parroquias (Calle)

Comunidad de Madrid

Dirección General de Economía
CONSEJERÍA DE ECONOMÍA, HACIENDA Y EMPLEO

0 10 20 m
ESCALA GRÁFICA

Mapa I - E4

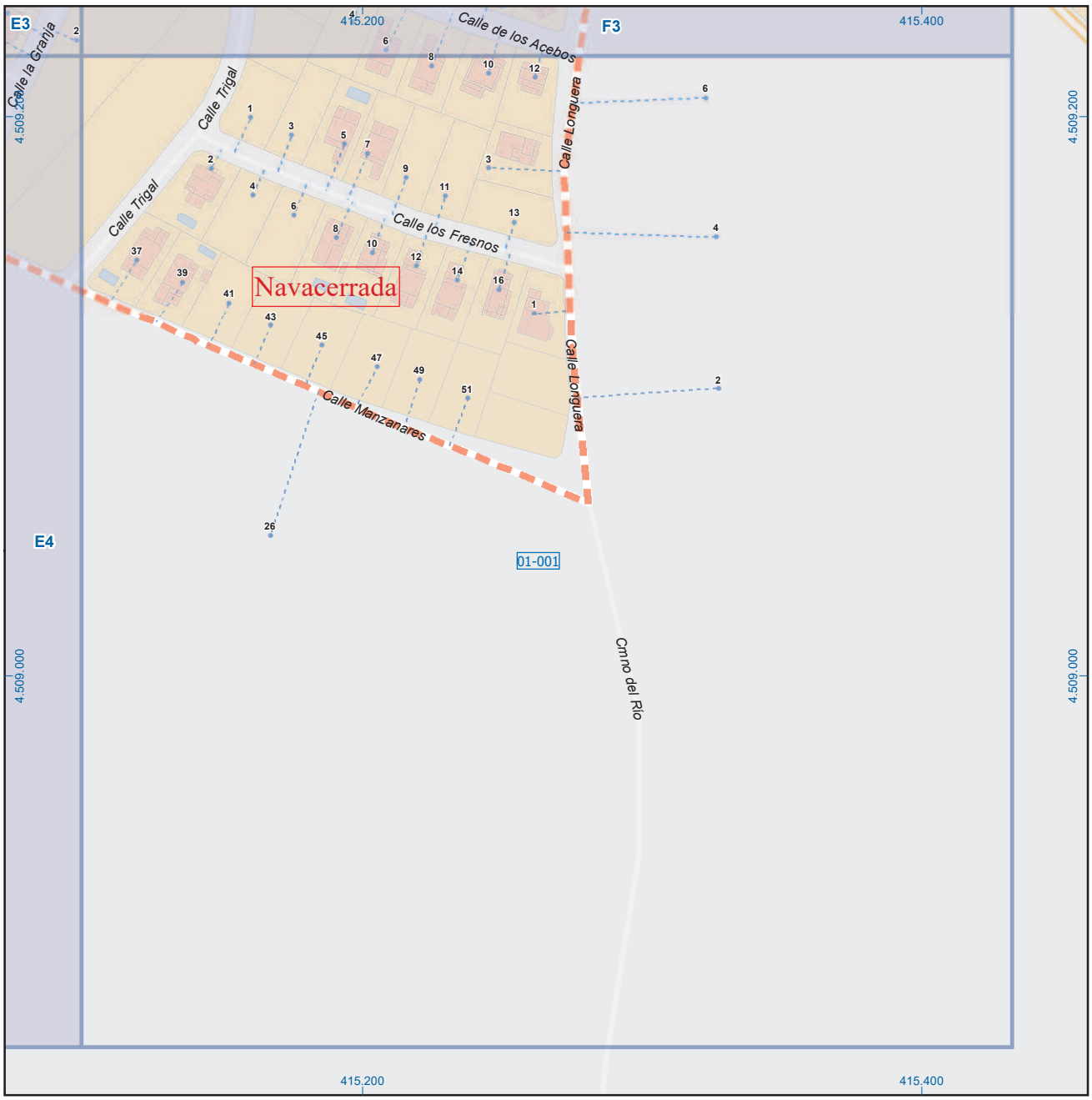

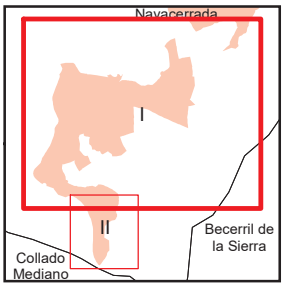

A1	B1	C1	D1	E1	F1	G1	H1
A2	B2	C2	D2	E2	F2	G2	H2
A3	B3	C3	D3	E3	F3	G3	H3
A4	B4	C4	D4	E4	F4	G4	H4
A5	B5	C5	D5	E5	F5	G5	H5
A6	B6	C6	D6	E6	F6	G6	H6

Navacerrada

Leyenda

- Meco — perímetro y nombre de núcleo de población
- 01-002 — límite municipal; sección censal
- A-6, M-608 — autopistas y autovías; carreteras principales
- M-604, M-618 — carreteras secundarias; otras carreteras
- sanidad; ayuntamiento; estación cercanias
- línea de ferrocarril; línea de metro ligero
- boca de metro; estación metro ligero
- 1 — paseillos; número de portal
- Calle — calles; parroquias

Comunidad de Madrid

Dirección General de Economía
CONSEJERÍA DE ECONOMÍA, HACIENDA Y EMPLEO

0 10 20 m
ESCALA GRÁFICA

Mapa I - F4

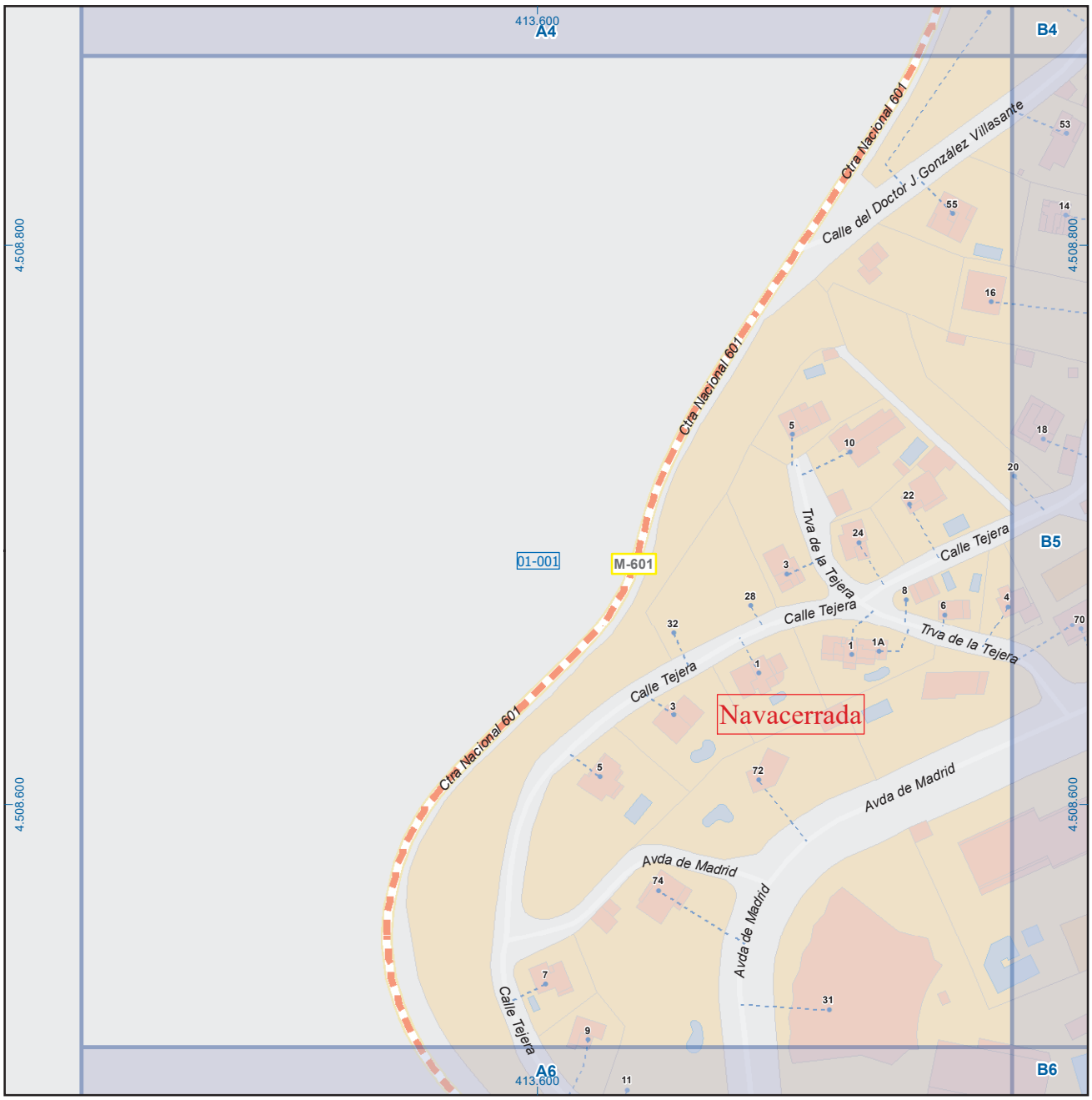

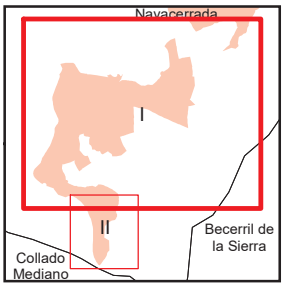

A1	B1	C1	D1	E1	F1	G1	H1
A2	B2	C2	D2	E2	F2	G2	H2
A3	B3	C3	D3	E3	F3	G3	H3
A4	B4	C4	D4	E4	F4	G4	H4
A5	B5	C5	D5	E5	F5	G5	H5
A6	B6	C6	D6	E6	F6	G6	H6

Navacerrada

Leyenda

- Meco — perímetro y nombre de núcleo de población
- 01-002 — límite municipal; sección censal
- A-6 / M-604 — autopistas y autovías; carreteras principales
- M-608 / M-618 — carreteras secundarias; otras carreteras
- sanidad; ayuntamiento; estación cercanias
- línea de ferrocarril; línea de metro ligero
- boca de metro; estación metro ligero
- 1 — paseillos; número de portal
- Calle — calles; parroquias

Comunidad de Madrid

Dirección General de Economía
CONSEJERÍA DE ECONOMÍA, HACIENDA Y EMPLEO

0 10 20 m
ESCALA GRÁFICA

Mapa I - A5

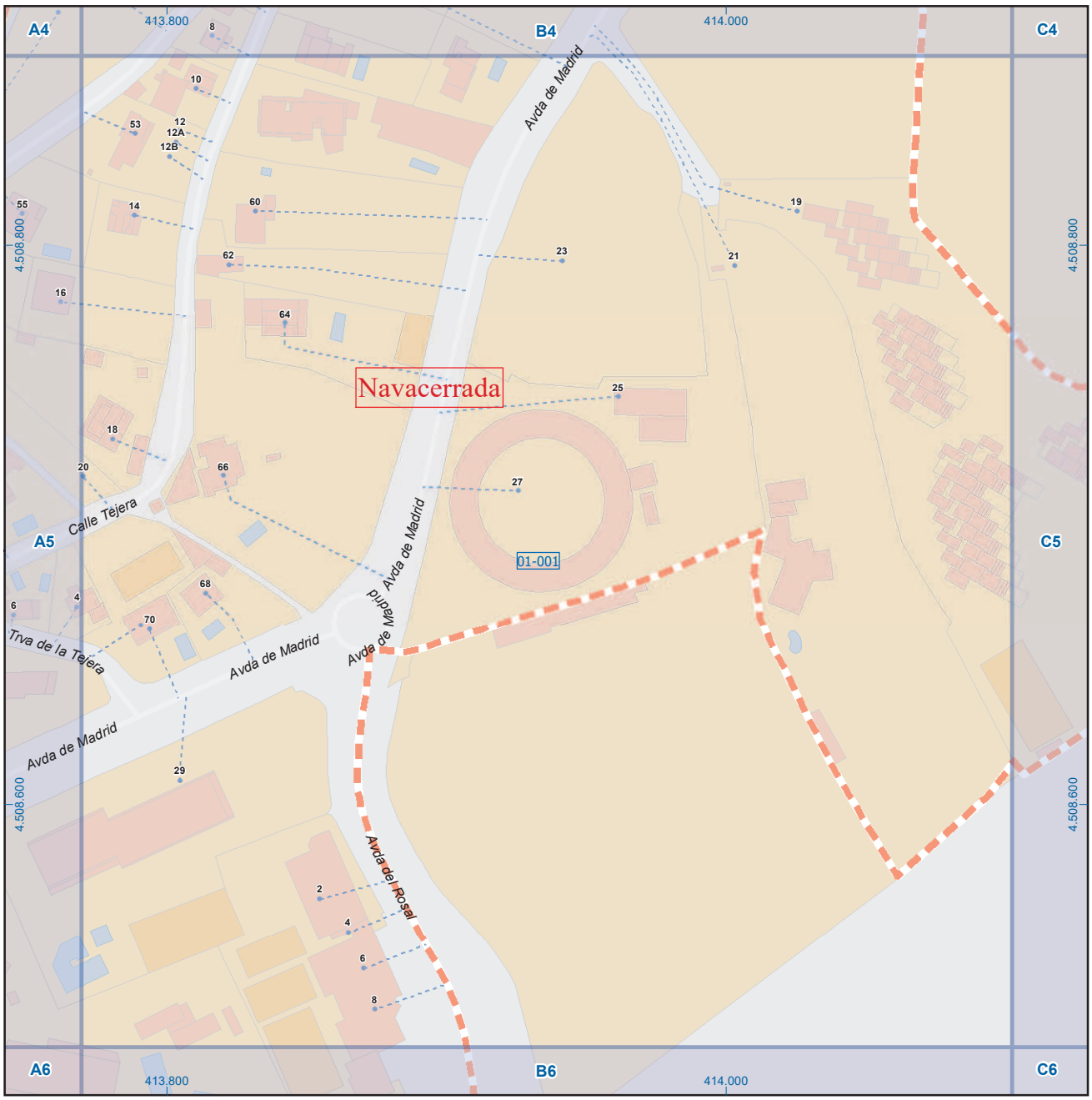

A1	B1	C1	D1	E1	F1	G1	H1
A2	B2	C2	D2	E2	F2	G2	H2
A3	B3	C3	D3	E3	F3	G3	H3
A4	B4	C4	D4	E4	F4	G4	H4
A5	B5	C5	D5	E5	F5	G5	H5
A6	B6	C6	D6	E6	F6	G6	H6

Navacerrada

Leyenda

- Meco — perímetro y nombre de núcleo de población
- 01-002 — límite municipal; sección censal
- A-6, M-608 — autopistas y autovías; carreteras principales
- M-604, M-618 — carreteras secundarias; otras carreteras
- sanidad; ayuntamiento; estación cercanias
- línea de ferrocarril; línea de metro ligero
- ML — boca de metro; estación metro ligero
- 1 — paseillos; número de portal
- Calle — calles; parroquias

Comunidad de Madrid
Dirección General de Economía
CONSEJERÍA DE ECONOMÍA, HACIENDA Y EMPLEO

0 10 20 m
ESCALA GRÁFICA

Mapa I - B5

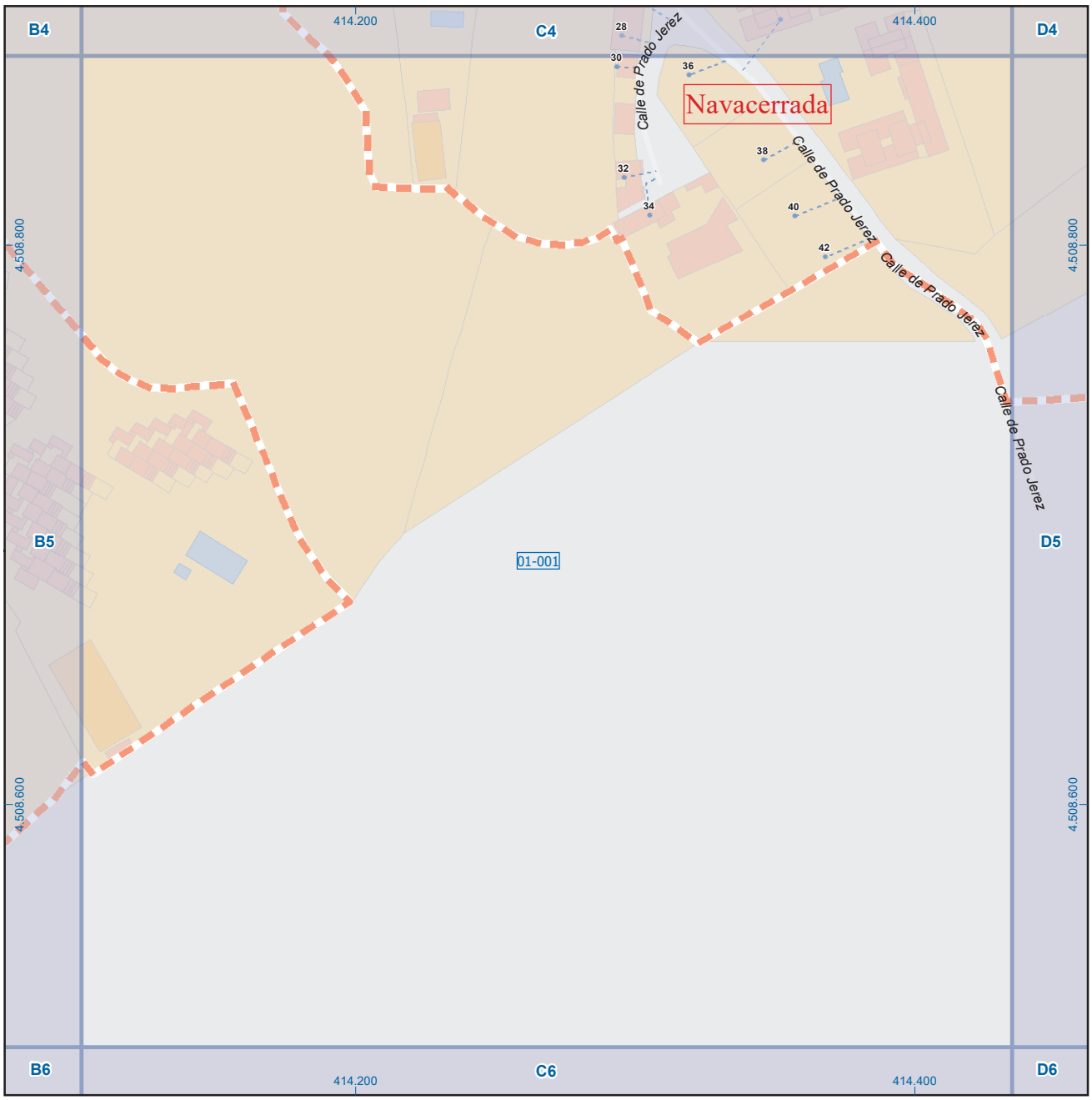

A1	B1	C1	D1	E1	F1	G1	H1
A2	B2	C2	D2	E2	F2	G2	H2
A3	B3	C3	D3	E3	F3	G3	H3
A4	B4	C4	D4	E4	F4	G4	H4
A5	B5	C5	D5	E5	F5	G5	H5
A6	B6	C6	D6	E6	F6	G6	H6

Navacerrada

Leyenda

	perímetro y nombre de núcleo de población
Meco	límite municipal; sección censal
01-002	autopistas y autovías; carreteras principales
A-6 / M-604	carreteras secundarias; otras carreteras
M-608 / M-618	sanidad; ayuntamiento; estación cercanias
	línea de ferrocarril; línea de metro ligero
	boca de metro; estación metro ligero
1	paseillos; número de portal
Calle	calles; parroquias

Comunidad de Madrid

Dirección General de Economía
CONSEJERÍA DE ECONOMÍA, HACIENDA Y EMPLEO

0 10 20 m
ESCALA GRÁFICA

Mapa I - C5

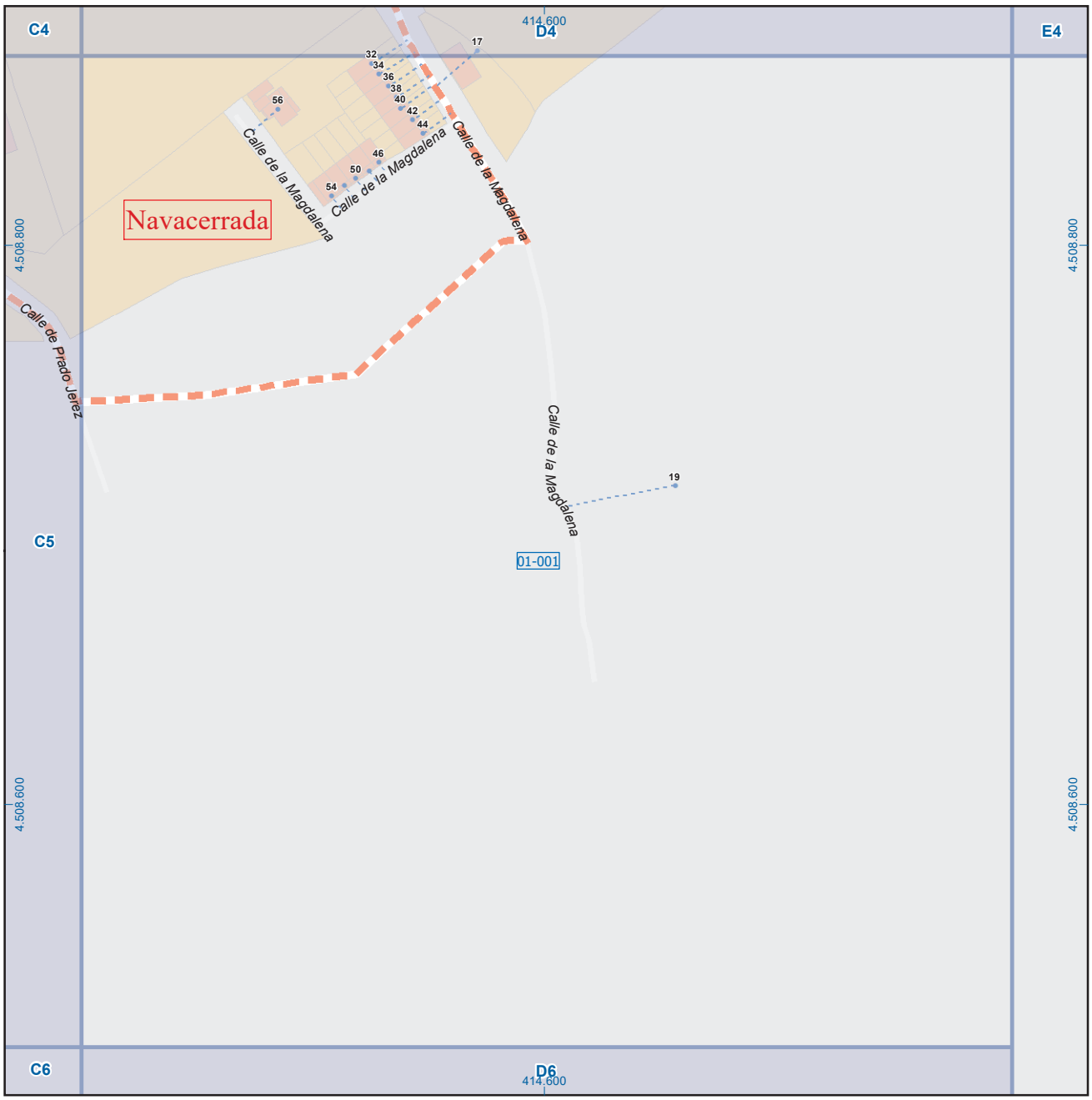

A1	B1	C1	D1	E1	F1	G1	H1
A2	B2	C2	D2	E2	F2	G2	H2
A3	B3	C3	D3	E3	F3	G3	H3
A4	B4	C4	D4	E4	F4	G4	H4
A5	B5	C5	D5	E5	F5	G5	H5
A6	B6	C6	D6	E6	F6	G6	H6

Navacerrada

Leyenda

- Meco — perímetro y nombre de núcleo de población
- 01-002 — límite municipal; sección censal
- A-6, M-608 — autopistas y autovías; carreteras principales
- M-604, M-618 — carreteras secundarias; otras carreteras
- sanidad; ayuntamiento; estación cercanias
- línea de ferrocarril; línea de metro ligero
- ML — boca de metro; estación metro ligero
- 1 — paseillos; número de portal
- Calle — calles; parroquias

Comunidad de Madrid

Dirección General de Economía
CONSEJERÍA DE ECONOMÍA, HACIENDA Y EMPLEO

0 10 20 m
ESCALA GRÁFICA

Mapa I - D5

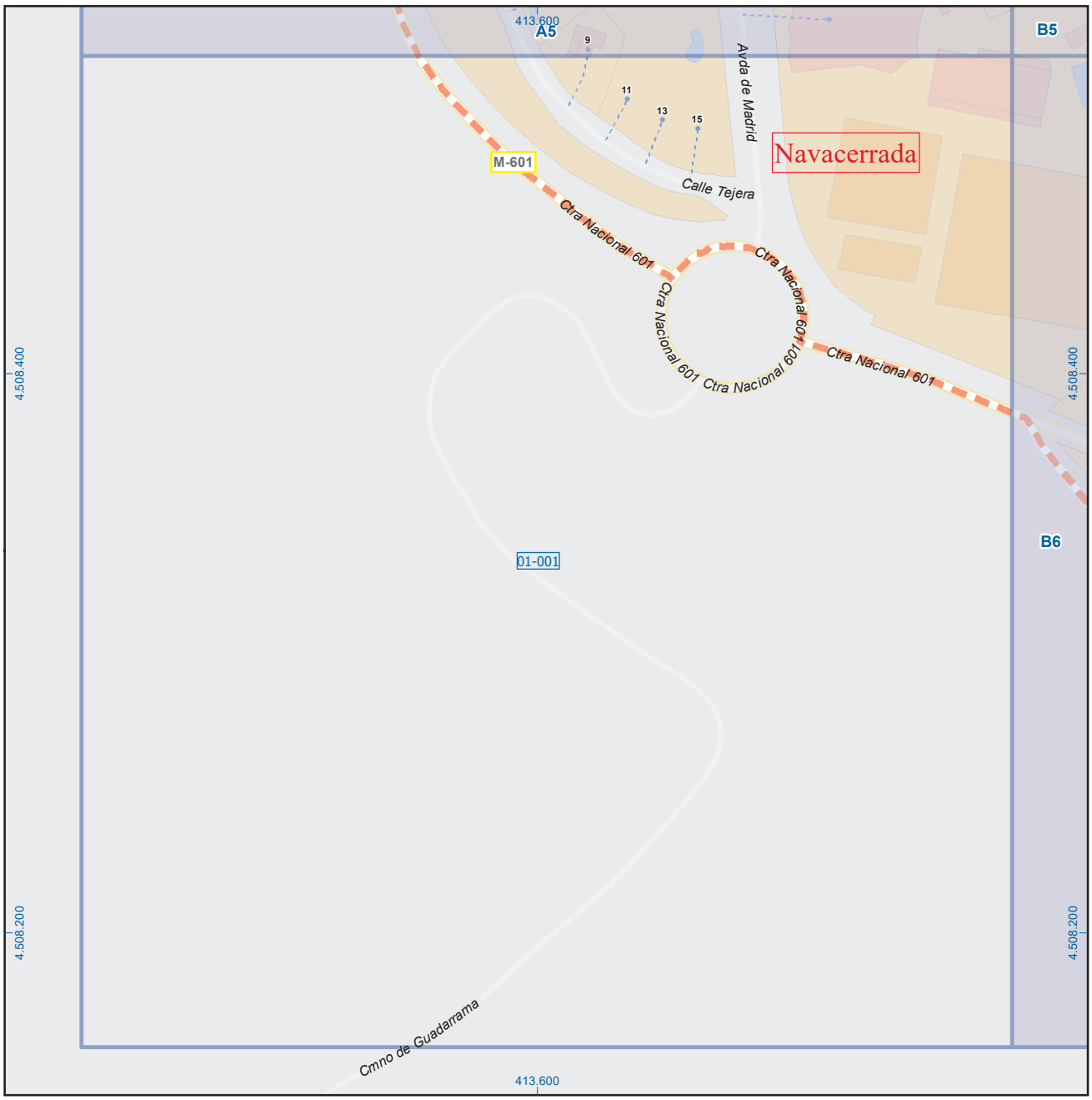

A1	B1	C1	D1	E1	F1	G1	H1
A2	B2	C2	D2	E2	F2	G2	H2
A3	B3	C3	D3	E3	F3	G3	H3
A4	B4	C4	D4	E4	F4	G4	H4
A5	B5	C5	D5	E5	F5	G5	H5
A6	B6	C6	D6	E6	F6	G6	H6

Navacerrada

Leyenda

- Meco — perímetro y nombre de núcleo de población
- 01-002 — límite municipal; sección censal
- A-6, M-608 — autopistas y autovías; carreteras principales
- M-604, M-618 — carreteras secundarias; otras carreteras
- sanidad; ayuntamiento; estación cercanias
- línea de ferrocarril; línea de metro ligero
- boca de metro; estación metro ligero
- 1 — paseillos; número de portal
- Calle — calles; parroquias

Comunidad de Madrid
Dirección General de Economía
CONSEJERÍA DE ECONOMÍA, HACIENDA Y EMPLEO

0 10 20 m
ESCALA GRÁFICA

Mapa I - A6

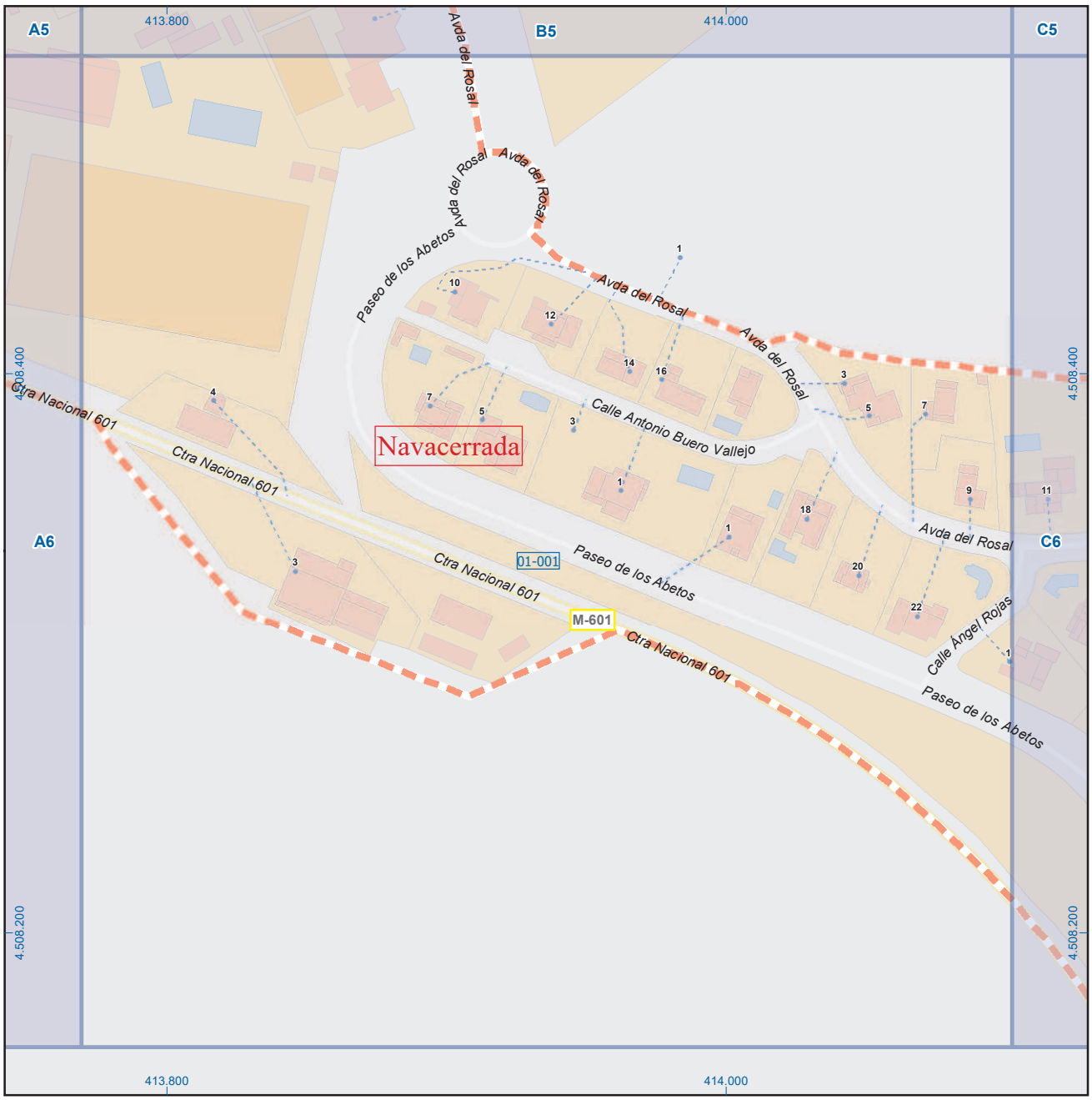

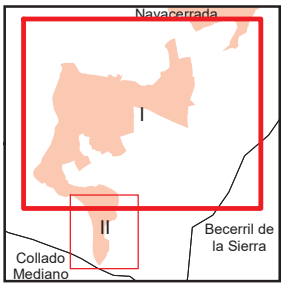

A1	B1	C1	D1	E1	F1	G1	H1
A2	B2	C2	D2	E2	F2	G2	H2
A3	B3	C3	D3	E3	F3	G3	H3
A4	B4	C4	D4	E4	F4	G4	H4
A5	B5	C5	D5	E5	F5	G5	H5
A6	B6	C6	D6	E6	F6	G6	H6

Navacerrada

Leyenda

- perímetro y nombre de núcleo de población (Meco)
- límite municipal; sección censal (01-002)
- autopistas y autovías; carreteras principales (A-6, M-608)
- carreteras secundarias; otras carreteras (M-604, M-618)
- sanidad; ayuntamiento; estación cercanias
- línea de ferrocarril; línea de metro ligero
- boca de metro; estación metro ligero (ML)
- paseillos; número de portal (1)
- calles; parroquias (Calle)

Comunidad de Madrid

Dirección General de Economía
CONSEJERÍA DE ECONOMÍA, HACIENDA Y EMPLEO

0 10 20 m
ESCALA GRÁFICA

Mapa I - B6

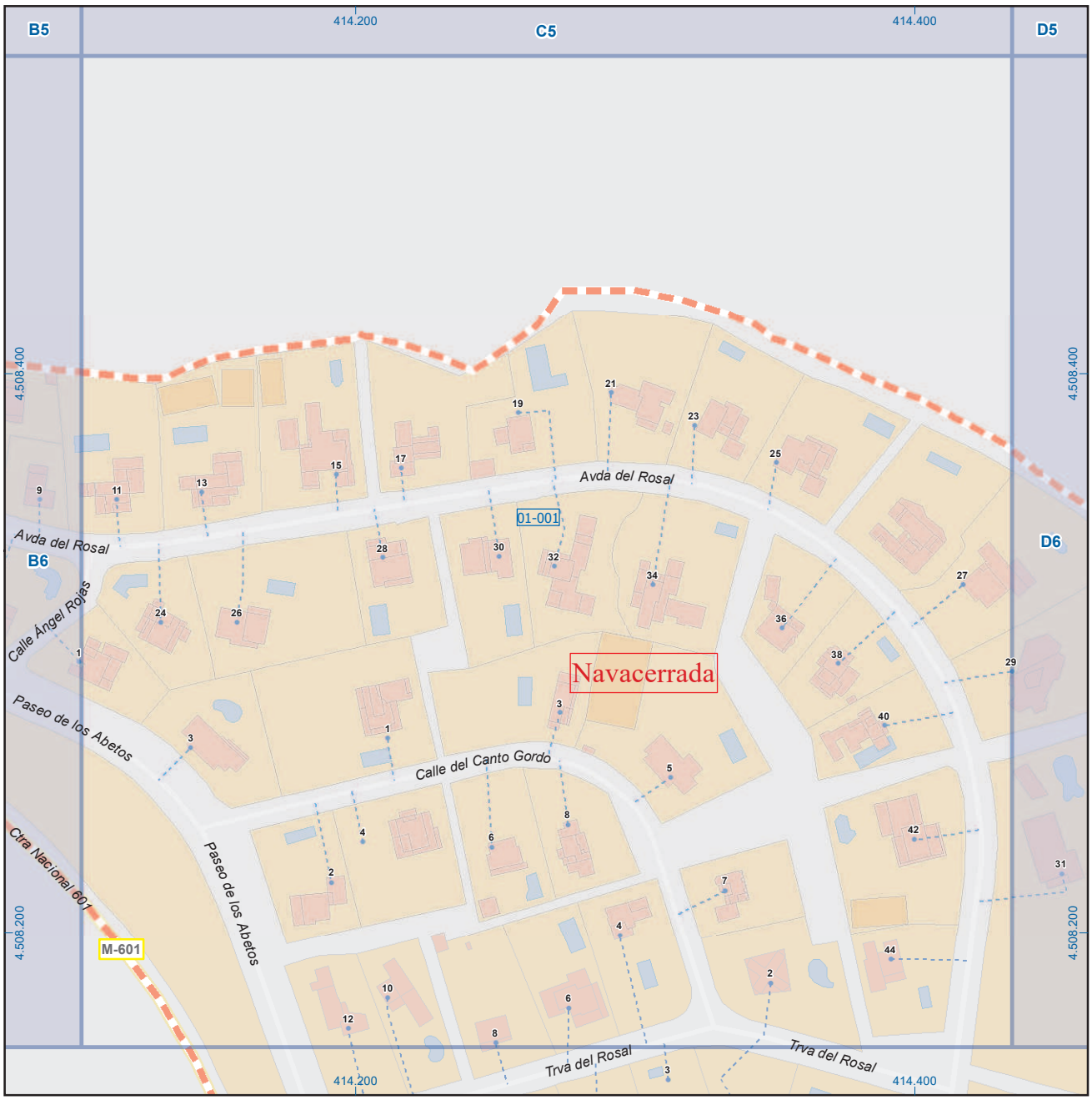

A1	B1	C1	D1	E1	F1	G1	H1
A2	B2	C2	D2	E2	F2	G2	H2
A3	B3	C3	D3	E3	F3	G3	H3
A4	B4	C4	D4	E4	F4	G4	H4
A5	B5	C5	D5	E5	F5	G5	H5
A6	B6	C6	D6	E6	F6	G6	H6

Navacerrada

Leyenda

- Meco — perímetro y nombre de núcleo de población
- 01-002 — límite municipal; sección censal
- A-6, M-608 — autopistas y autovías; carreteras principales
- M-604, M-618 — carreteras secundarias; otras carreteras
- sanidad; ayuntamiento; estación cercanias
- línea de ferrocarril; línea de metro ligero
- boca de metro; estación metro ligero
- 1 — paseillos; número de portal
- Calle — calles; parroquias

Comunidad de Madrid

Dirección General de Economía
CONSEJERÍA DE ECONOMÍA, HACIENDA Y EMPLEO

0 10 20 m
ESCALA GRÁFICA

Mapa I - C6

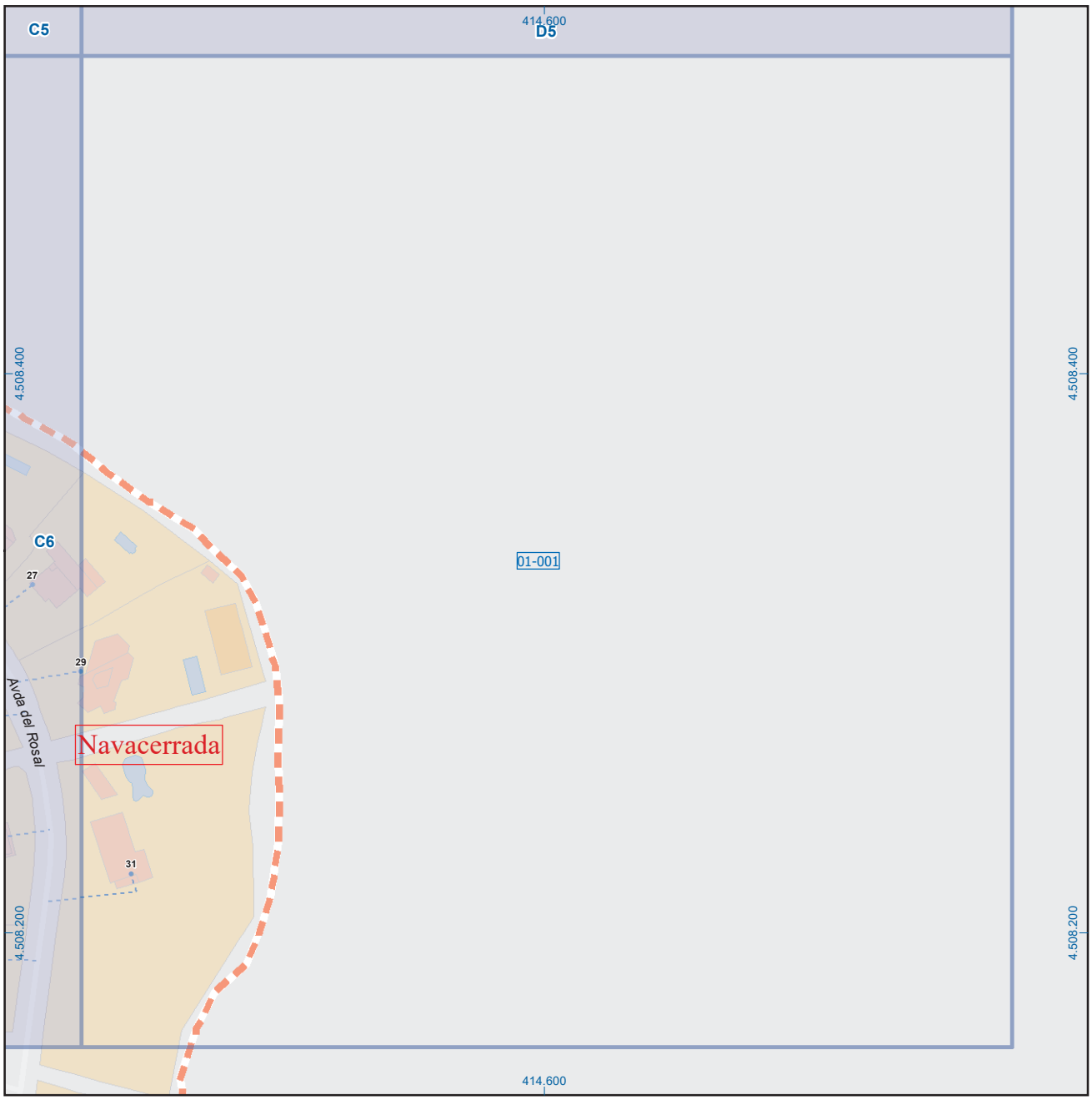

A1	B1	C1	D1	E1	F1	G1	H1
A2	B2	C2	D2	E2	F2	G2	H2
A3	B3	C3	D3	E3	F3	G3	H3
A4	B4	C4	D4	E4	F4	G4	H4
A5	B5	C5	D5	E5	F5	G5	H5
A6	B6	C6	D6	E6	F6	G6	H6

Navacerrada

Leyenda

- Meco — perímetro y nombre de núcleo de población
- 01-002 — límite municipal; sección censal
- A-6, M-608 — autopistas y autovías; carreteras principales
- M-604, M-618 — carreteras secundarias; otras carreteras
- sanidad; ayuntamiento; estación cercanias
- línea de ferrocarril; línea de metro ligero
- Metro, ML — boca de metro; estación metro ligero
- 1 — paseillos; número de portal
- Calle — calles; parroquias

Comunidad de Madrid
Dirección General de Economía
CONSEJERÍA DE ECONOMÍA, HACIENDA Y EMPLEO

0 10 20 m
ESCALA GRÁFICA

Mapa I - D6

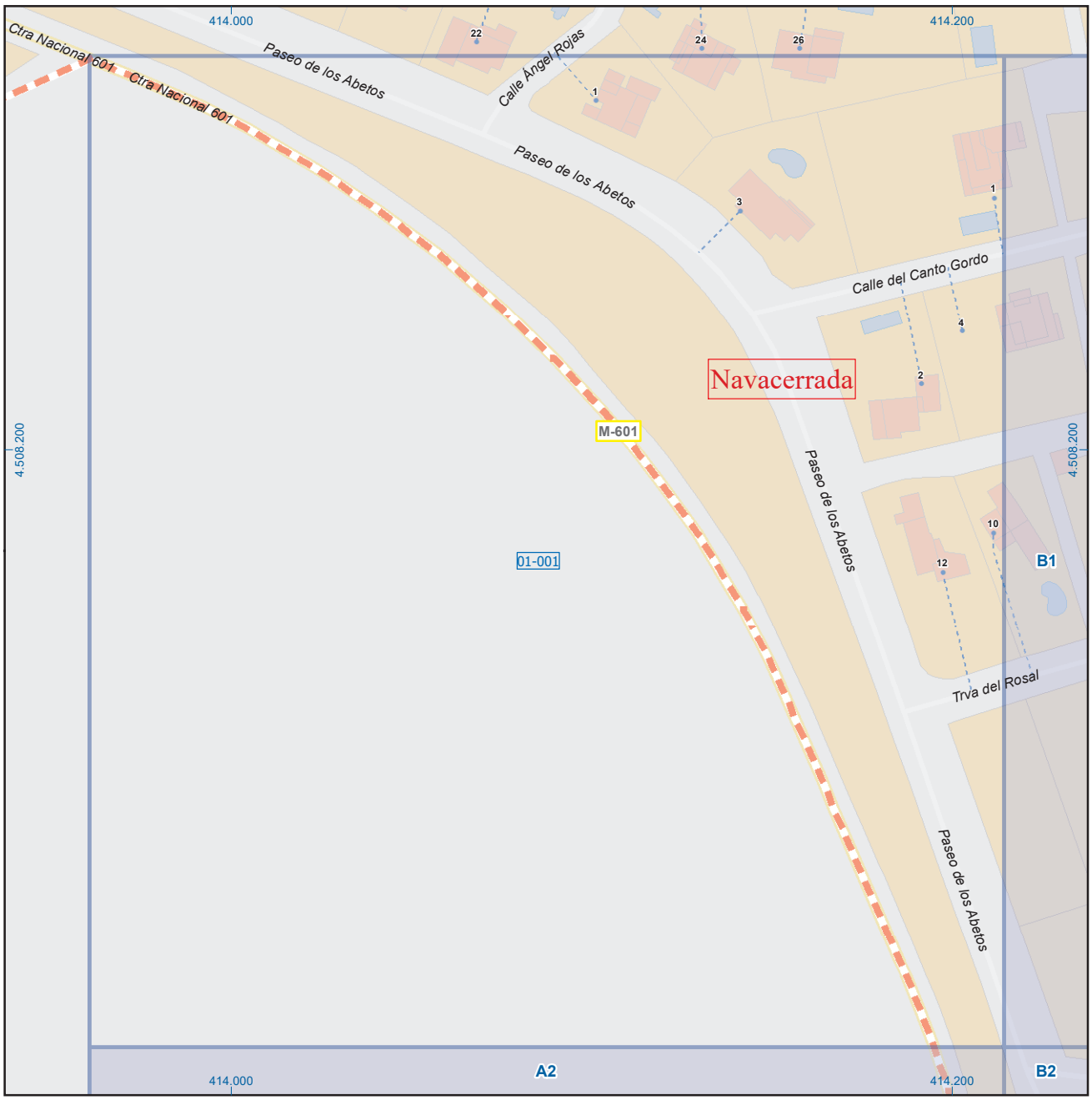

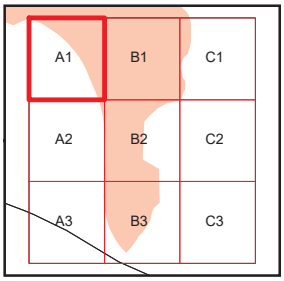

Navacerrada

Leyenda

Meco	perímetro y nombre de núcleo de población
01-002	límite municipal; sección censal
A-6 / M-608	autopistas y autovías; carreteras principales
M-604 / M-618	carreteras secundarias; otras carreteras
	sanidad; ayuntamiento; estación cercanias
	línea de ferrocarril; línea de metro ligero
	boca de metro; estación metro ligero
1	paseillos; número de portal
Calle	calles; parroquias

Comunidad de Madrid

Dirección General de Economía
CONSEJERÍA DE ECONOMÍA, HACIENDA Y EMPLEO

0 10 20 m
ESCALA GRÁFICA

Mapa II - A1

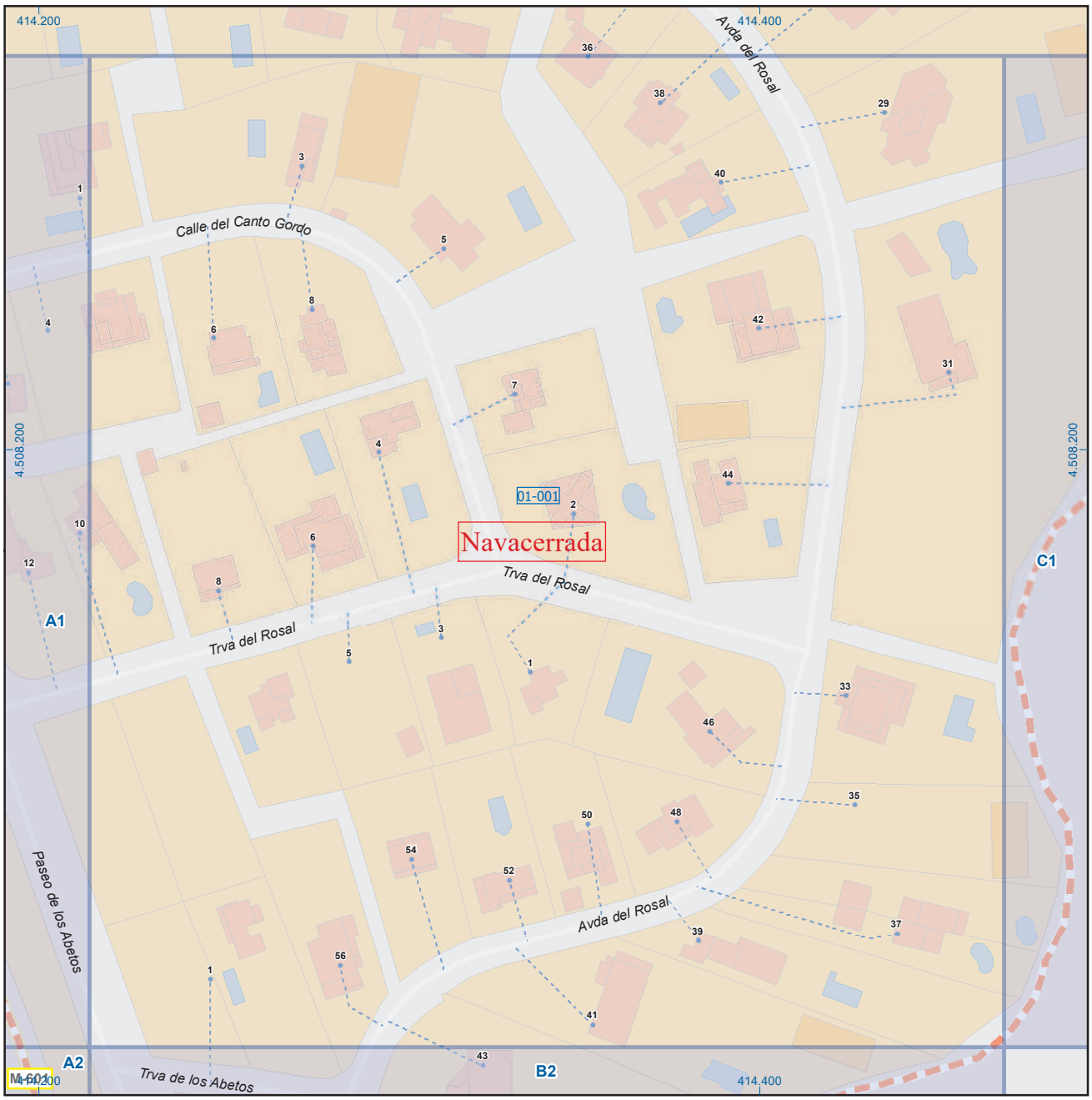

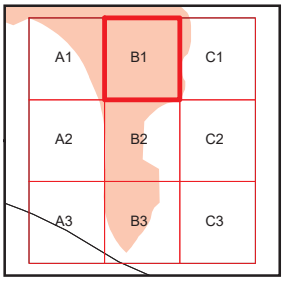

Navacerrada

Leyenda

- perímetro y nombre de núcleo de población (Meco)
- límite municipal; sección censal (01-002)
- autopistas y autovías; carreteras principales (A-6, M-608)
- carreteras secundarias; otras carreteras (M-604, M-618)
- sanidad; ayuntamiento; estación cercanias
- línea de ferrocarril; línea de metro ligero
- boca de metro; estación metro ligero (ML)
- paseillos; número de portal (1)
- calles; parroquias (Calle)

Comunidad de Madrid

Dirección General de Economía
CONSEJERÍA DE ECONOMÍA, HACIENDA Y EMPLEO

0 10 20 m
ESCALA GRÁFICA

Mapa II - B1

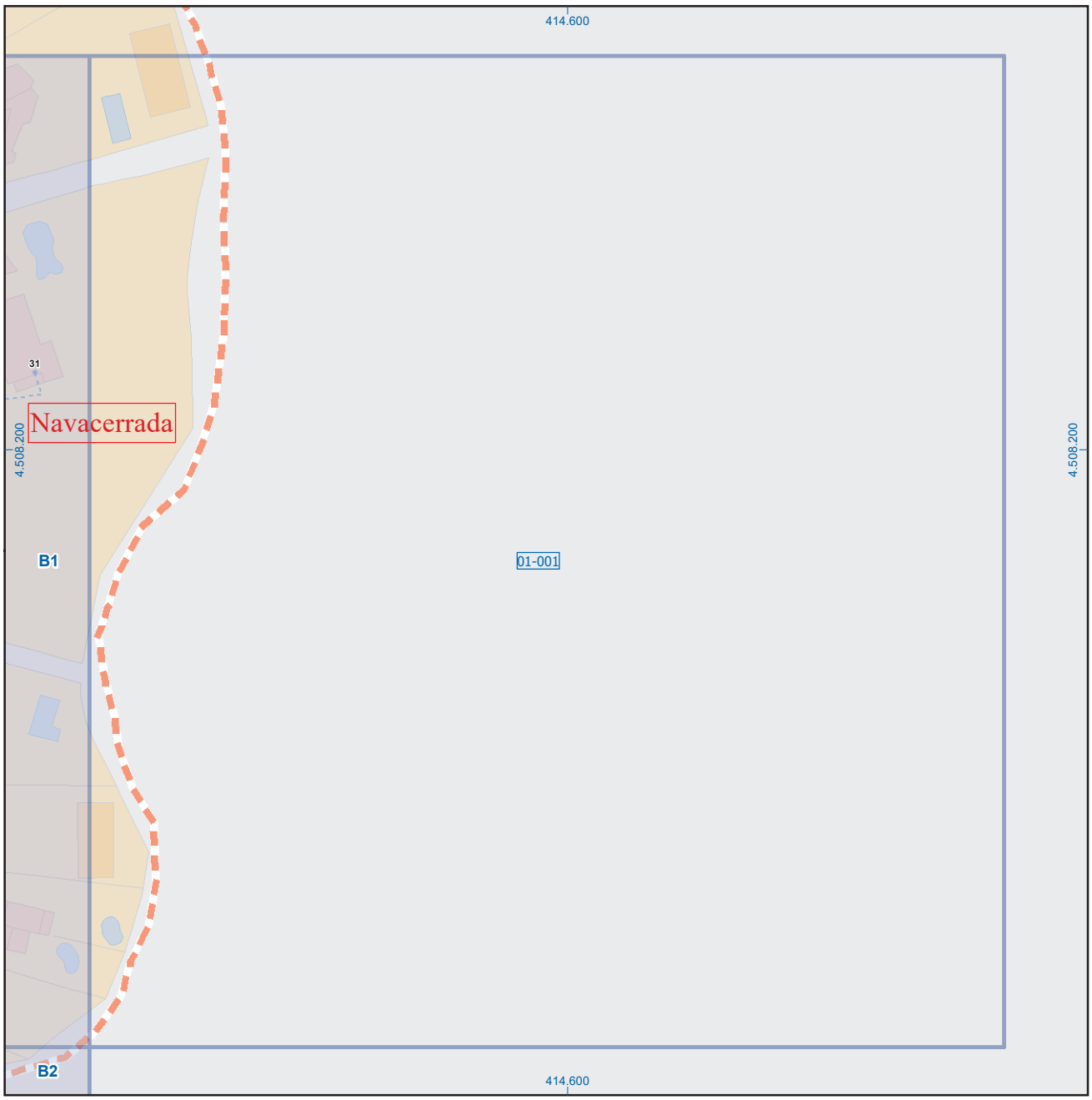

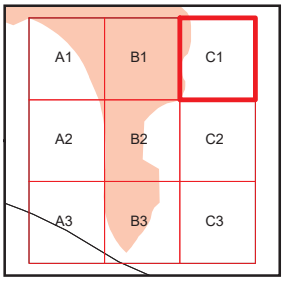

Navacerrada

Leyenda

Meco	perímetro y nombre de núcleo de población
01-002	límite municipal; sección censal
A-6 / M-608	autopistas y autovías; carreteras principales
M-604 / M-618	carreteras secundarias; otras carreteras
	sanidad; ayuntamiento; estación cercanias
	línea de ferrocarril; línea de metro ligero
Metro / ML	boca de metro; estación metro ligero
1	paseillos; número de portal
Calle	calles; parroquias

Comunidad de Madrid

Dirección General de Economía
CONSEJERÍA DE ECONOMÍA, HACIENDA Y EMPLEO

0 10 20 m
ESCALA GRÁFICA

Mapa II - C1

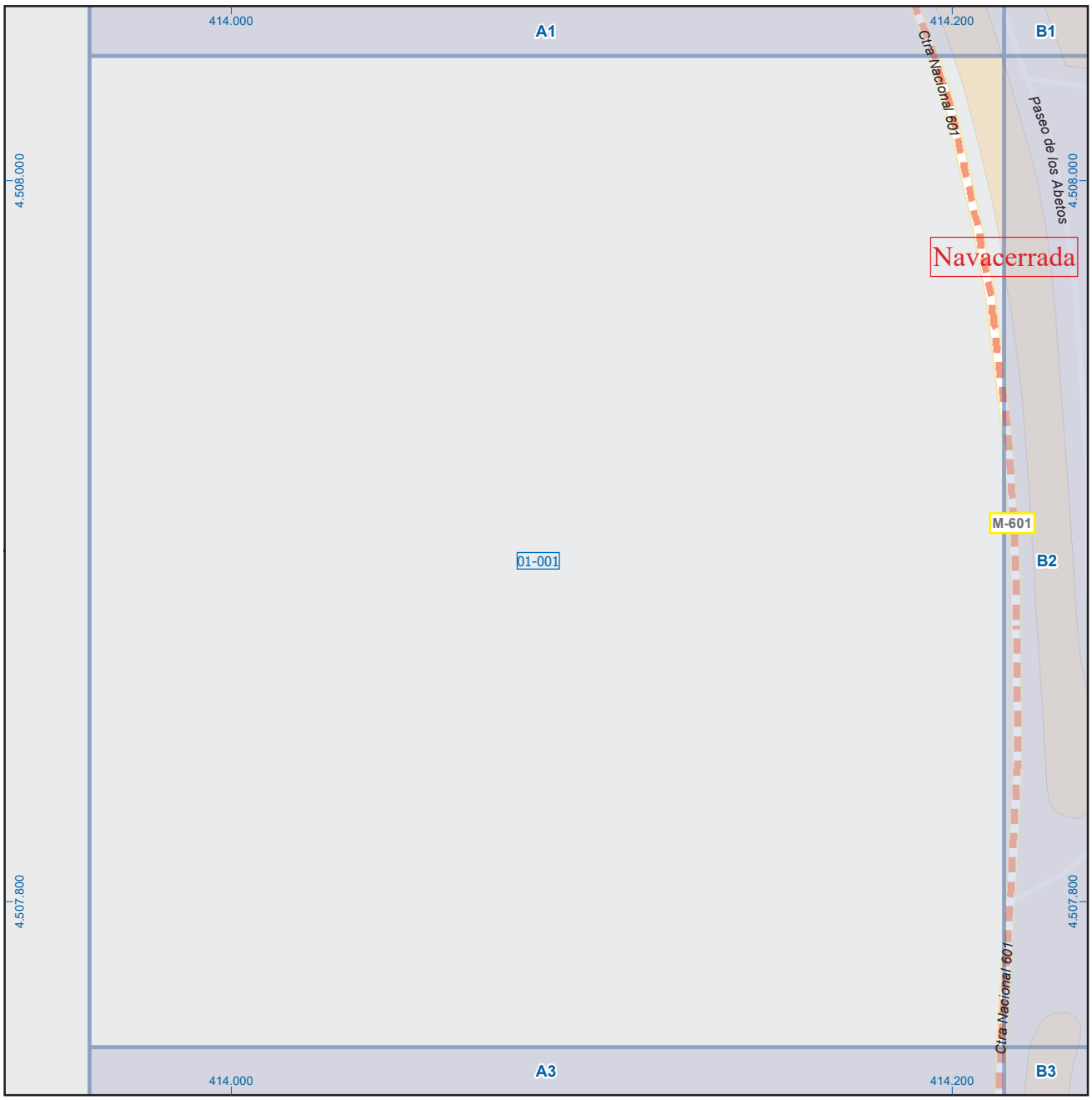

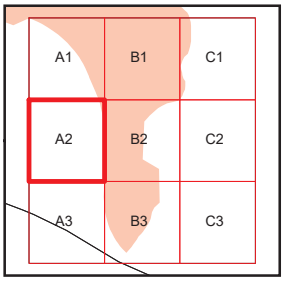

Navacerrada

Leyenda

- perímetro y nombre de núcleo de población (Meco)
- límite municipal; sección censal (01-002)
- autopistas y autovías; carreteras principales (A-6, M-608)
- carreteras secundarias; otras carreteras (M-604, M-618)
- sanidad; ayuntamiento; estación cercanias
- línea de ferrocarril; línea de metro ligero
- boca de metro; estación metro ligero (Metro, ML)
- paseillos; número de portal (1)
- calles; parroquias (Calle)

Comunidad de Madrid

Dirección General de Economía
CONSEJERÍA DE ECONOMÍA, HACIENDA Y EMPLEO

0 10 20 m
ESCALA GRÁFICA

Mapa II - A2

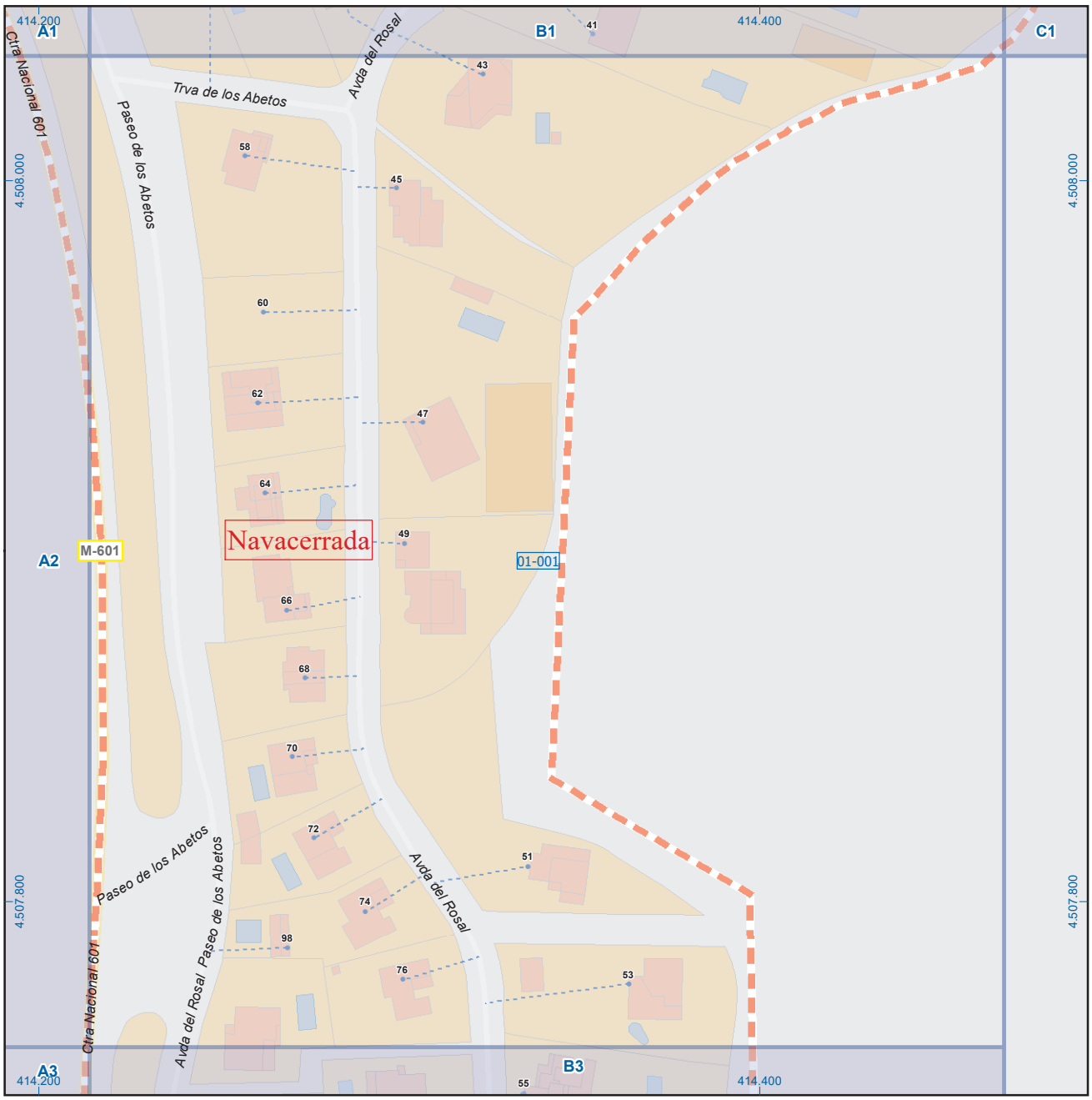

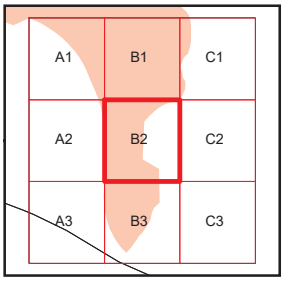

Navacerrada

Leyenda

	perímetro y nombre de núcleo de población
	límite municipal; sección censal
	autopistas y autovías; carreteras principales
	carreteras secundarias; otras carreteras
	sanidad; ayuntamiento; estación cercanias
	línea de ferrocarril; línea de metro ligero
	boca de metro; estación metro ligero
	paseillos; número de portal
	calles; parroquias

Comunidad de Madrid

Dirección General de Economía
CONSEJERÍA DE ECONOMÍA, HACIENDA Y EMPLEO

0 10 20 m
ESCALA GRÁFICA

Mapa II - B2

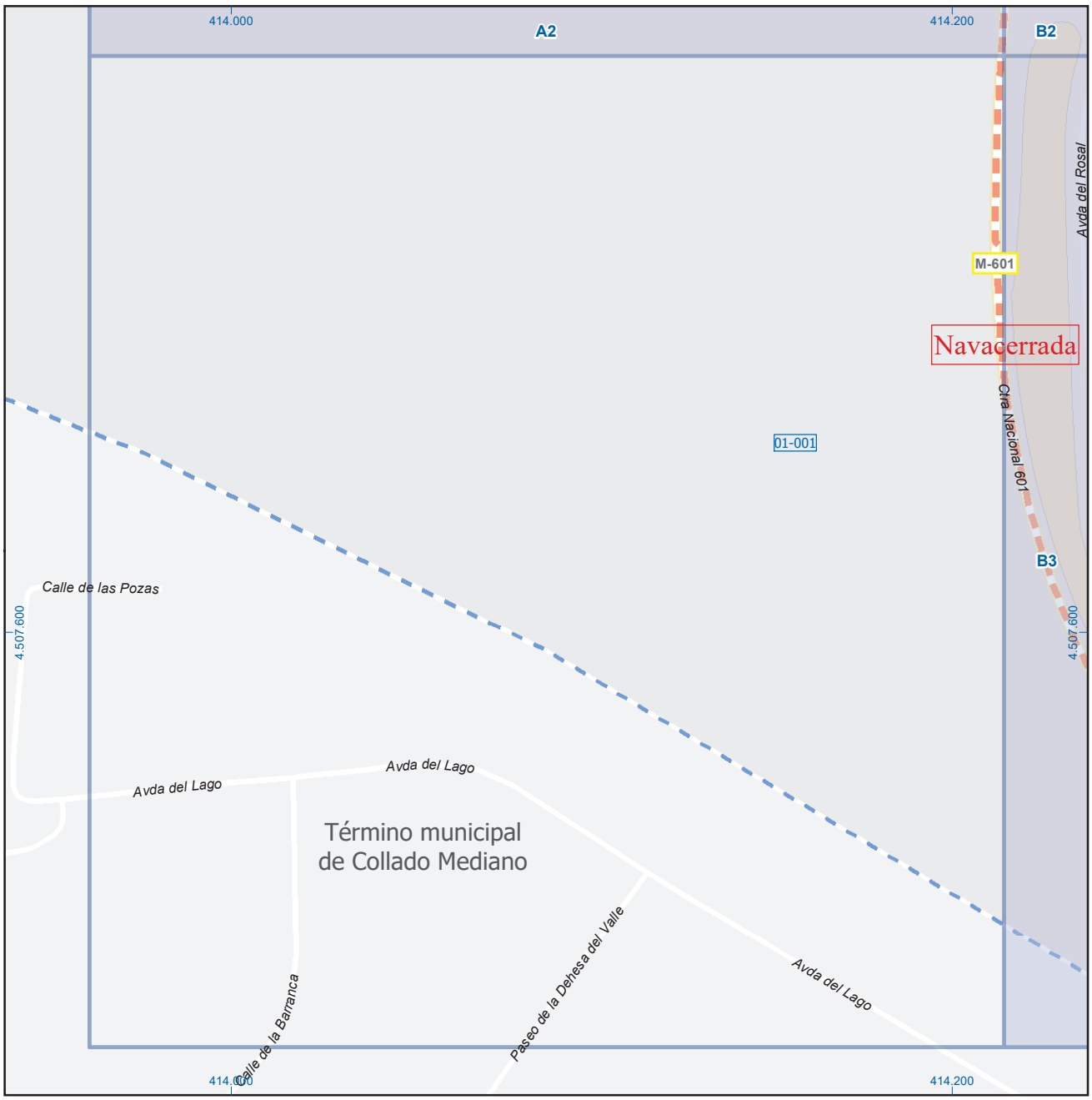

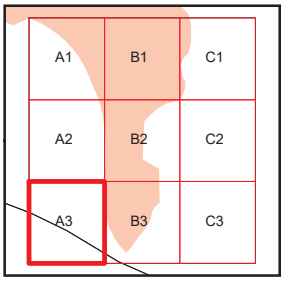

Navacerrada

Leyenda

- perímetro y nombre de núcleo de población (Meco)
- límite municipal; sección censal (01-002)
- autopistas y autovías; carreteras principales (A-6, M-608)
- carreteras secundarias; otras carreteras (M-604, M-618)
- sanidad; ayuntamiento; estación cercanias
- línea de ferrocarril; línea de metro ligero
- boca de metro; estación metro ligero (ML)
- paseillos; número de portal (1)
- calles; parroquias (Calle)

Comunidad de Madrid

Dirección General de Economía
CONSEJERÍA DE ECONOMÍA, HACIENDA Y EMPLEO

0 10 20 m
ESCALA GRÁFICA

Mapa II - A3

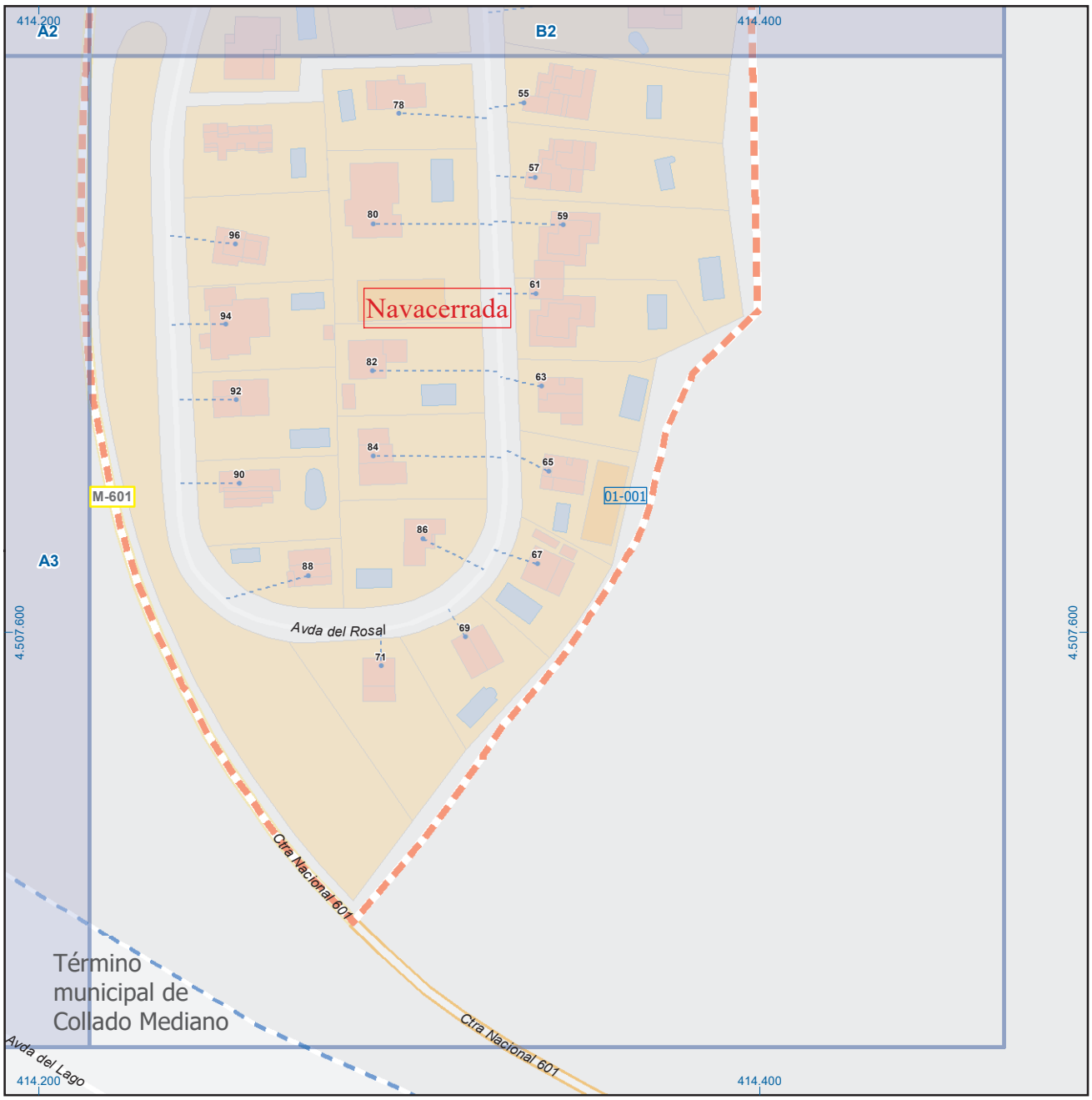

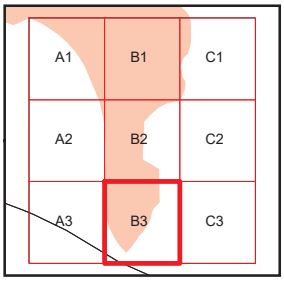

Navacerrada

Leyenda

	perímetro y nombre de núcleo de población
	límite municipal; sección censal
	autopistas y autovías; carreteras principales
	carreteras secundarias; otras carreteras
	sanidad; ayuntamiento; estación cercanias
	línea de ferrocarril; línea de metro ligero
	boca de metro; estación metro ligero
	paseillos; número de portal
	calles; parroquias

Comunidad de Madrid

Dirección General de Economía
CONSEJERÍA DE ECONOMÍA, HACIENDA Y EMPLEO

0 10 20 m
ESCALA GRÁFICA

Mapa II - B3