



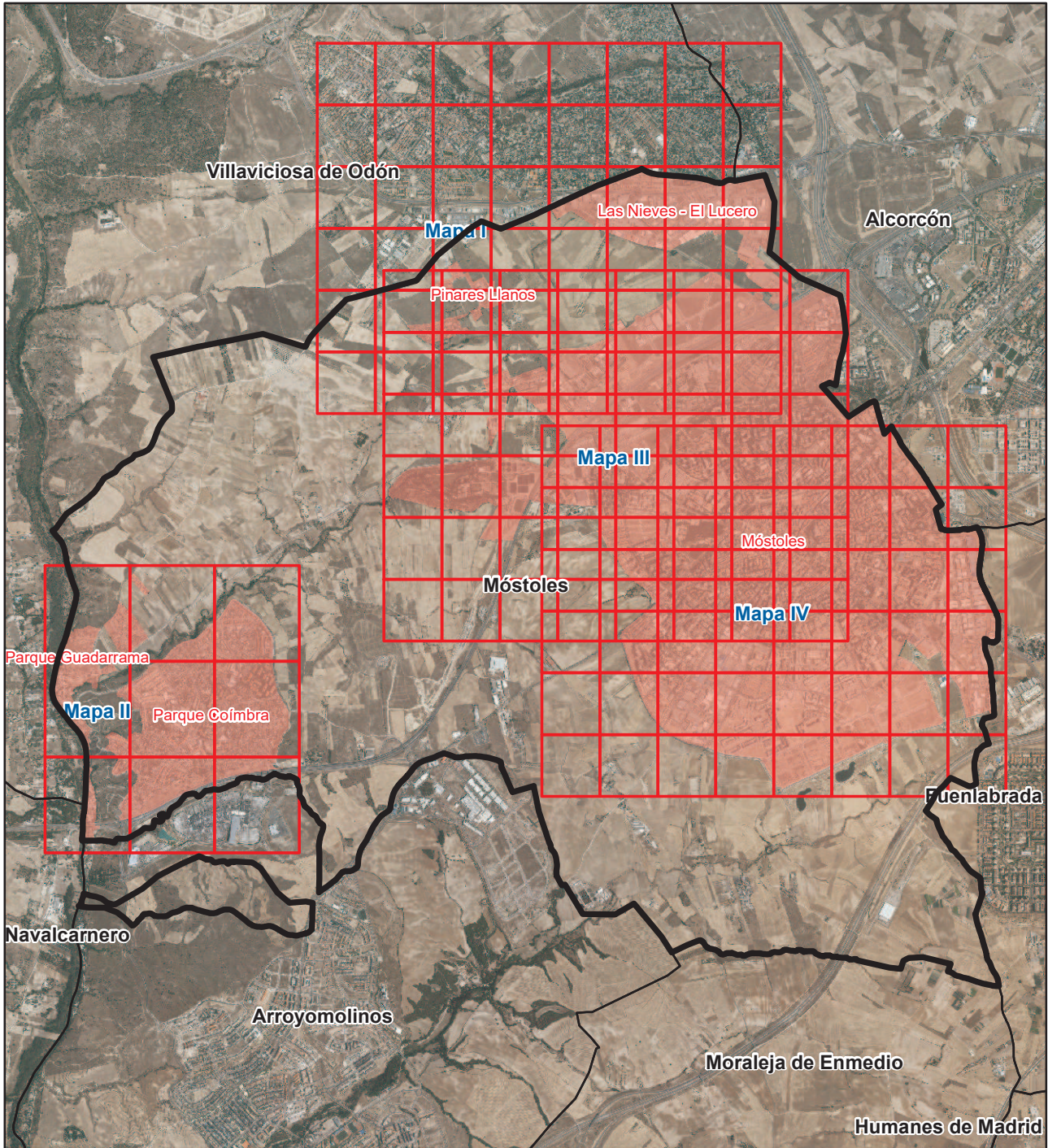
# PLANO CALLE

## Móstoles



# ESQUEMA DE DISTRIBUCIÓN DEL CALLEJERO POR PLANOS

## Móstoles



Literal de Vía	Numeración		Mapa	Hojas
	Desde	Hasta		
Calle Abantos			I	F3
Calle Abantos	1	13	I	F3
Calle Abantos	2	64	I	F3
Calle Abantos	21	31	I	F3
Calle Abeto	2	4	I	B5
Avda de Abogados de Atocha			IV	B1
Avda de Abogados de Atocha	2	2	IV	B1
Avda de Abogados de Atocha	2	2	III	E3
Avda de Abogados de Atocha	5	7	IV	B1
Avda de Abogados de Atocha	5	21	III	E3
Avda de Abogados de Atocha	8	8	IV	C1
Avda de Abogados de Atocha	8	8	III	E3
Avda de Abogados de Atocha	15	21	IV	C1
Calle Acebo	1	53	II	C1
Calle Acebo	2	58	II	C1
Calle Acuario			IV	F6
Calle Acuario	11	71	IV	F6
Calle Acuario	16	48	IV	F6
Calle Agustín de Betancourt	39	41	III	G1
Calle Agustín de Betancourt	39	41	I	H5
Calle de Agustina de Aragón	2	6	III	G5
Calle de Agustina de Aragón	2	8	IV	E3
Calle de Agustina de Aragón	31	41	III	G5
Calle de Agustina de Aragón	31	51	IV	E3
Calle de Alberto Conti	1	9	III	D4
Calle de Alberto Conti	2	8	III	D4
Avda del Alcalde de Móstoles			III	F3
Avda del Alcalde de Móstoles			I	G6
Avda del Alcalde de Móstoles			I	H6
Avda del Alcalde de Móstoles			III	H3
Avda del Alcalde de Móstoles			IV	F1
Avda del Alcalde de Móstoles			III	H2
Avda del Alcalde de Móstoles	1	3	IV	F1
Avda del Alcalde de Móstoles	2	2	IV	F1
Avda del Alcalde de Móstoles	6	12	III	H3
Avda del Alcalde de Móstoles	9	11	III	H3
Avda del Alcalde de Móstoles	14	20	III	H2
Avda del Alcalde de Móstoles	22	24	I	G6
Avda del Alcalde de Móstoles	23	23	III	H2
Avda del Alcalde de Móstoles	25	33	I	H6
Avda del Alcalde de Móstoles	32	34	I	H6
Avda del Alcalde de Móstoles	35	35	III	F3

Literal de Vía	Numeración		Mapa	Hojas
	Desde	Hasta		
Calle del Alcalde de Zalamea	1	3	III	G5
Calle del Alcalde de Zalamea	1	3	IV	E3
Calle del Alcalde de Zalamea	2	2	IV	E3
Calle del Alcalde de Zalamea	2	2	III	G5
Avda de Alcorcón	9	17	IV	G2
Calle de Aldebarán	1	25	IV	D6
Calle de Aldebarán	2	2	IV	D6
Calle Alejandro Goicoechea	1	5	I	G5
Calle Alejandro Goicoechea	2	6	I	G5
Calle Alfarería	11	13	III	H1
Calle Alfarería	12	18	III	H1
Calle de Alfonso XII			IV	F3
Calle de Alfonso XII			III	H6
Calle de Alfonso XII			IV	D4
Calle de Alfonso XII			IV	F4
Calle de Alfonso XII			III	F6
Calle de Alfonso XII			IV	C3
Calle de Alfonso XII			IV	E4
Calle de Alfonso XII	1	39	IV	C3
Calle de Alfonso XII	1	43	III	F6
Calle de Alfonso XII	2	18	IV	C3
Calle de Alfonso XII	2	18	III	F6
Calle de Alfonso XII	20	22	III	G6
Calle de Alfonso XII	20	24	IV	D4
Calle de Alfonso XII	34	34	IV	E4
Calle de Alfonso XII	34	34	III	H6
Calle de Alfonso XII	38	38	III	H6
Calle de Alfonso XII	44	52	IV	F4
Calle de Alfonso XII	44	52	III	H6
Calle de Alfonso XII	51	53	III	G6
Calle de Alfonso XII	51	63	IV	D4
Calle de Alfonso XII	69	71	IV	E4
Calle de Alfonso XII	79	79	III	H6
Calle de Alfonso XII	79	79	IV	E4
Calle de Alfonso XII	91	93	III	H6
Calle de Alfonso XII	91	93	IV	F4
Calle de Alfonso XII	97	99	IV	F3
Calle del Almendro	1	21	II	C1
Calle del Almendro	2	120	II	C1
Calle Almería	1	3	III	E4
Calle Almería	1	3	IV	B2
Calle Almería	2	6	III	E4
Calle Almería	2	6	IV	B2
Calle Almería	7	11	III	E4
Calle Almería	7	11	IV	B2

Literal de Vía	Numeración		Mapa	Hojas
	Desde	Hasta		
Calle de Alonso Cano	3	3	III	F3
Calle Alquimia	11	17	III	H1
Calle Alquimia	12	16	III	H1
Calle Amapola	2	10	III	G2
Calle Amapola	2	10	I	H6
Calle América			IV	E2
Calle América	1	9	IV	E2
Calle América	1	9	III	G5
Calle América	2	20	IV	E2
Calle América	2	20	III	G5
Calle Andrés Torrejón			IV	D2
Calle Andrés Torrejón			III	G5
Calle Andrés Torrejón	1	21	IV	D2
Calle Andrés Torrejón	1	21	III	G5
Calle Andrés Torrejón	2	26	III	G5
Calle Andrés Torrejón	2	26	IV	D2
Calle Andrómeda			IV	F4
Calle Andrómeda			IV	E5
Calle Andrómeda	1	13	IV	F4
Calle Andrómeda	2	22	IV	F4
Calle Andrómeda	50	68	IV	E5
Calle de Antonio Hernández			IV	E2
Calle de Antonio Hernández	1	1	IV	E2
Calle de Antonio Hernández	2	16	IV	E2
Calle de Antonio Hernández	5	19	III	G5
Calle de Antonio Hernández	8	32	III	G5
Pque Aragón			IV	A1
Pque Aragón			III	D4
Pque Aragón	2	2	IV	A1
Pque Aragón	2	2	III	D4
Calle de los Arces			II	A2
Calle de los Arces			II	B2
Calle de los Arces			II	B3
Calle de los Arces	1	13	II	B3
Calle de los Arces	2	6	II	B3
Calle de los Arces	8	8	II	A3
Calle de los Arces	8	12	II	A3
Calle de los Arces	25	27	II	B2
Calle de los Arces	62	68	II	A2
Calle de los Arces	118	118	II	B2
Calle Arévalo	2	10	IV	F2
Calle Aries			IV	G5
Calle Aries	14	52	IV	G5
Calle Aries	23	37	IV	G5
Calle de las Arizónicas	1	41	II	C1

Literal de Vía	Numeración		Mapa	Hojas
	Desde	Hasta		
Calle de las Arizónicas	2	44	II	C1
Paseo del Arroyo	64	102	II	B1
Paseo del Arroyo	110	132	II	C1
Paseo del Arroyo	123	123	II	C1
Paseo del Arroyo	136	136	II	C1
Paseo de Arroyomolinos			III	G6
Paseo de Arroyomolinos			IV	D4
Paseo de Arroyomolinos	1	5	IV	D3
Paseo de Arroyomolinos	1	5	III	G5
Paseo de Arroyomolinos	2	36	IV	D3
Paseo de Arroyomolinos	5	27	IV	D3
Paseo de Arroyomolinos	7	27	III	G6
Paseo de Arroyomolinos	10	38	III	G6
Paseo de Arroyomolinos	29	35	IV	D4
Paseo de Arroyomolinos	29	35	III	F6
Paseo de Arroyomolinos	43	55	IV	C4
Paseo de Arroyomolinos	44	46	IV	C4
Paseo de Arroyomolinos	60	62	IV	C5
Paseo de Arroyomolinos	65	69	IV	C5
Paseo de Arroyomolinos	66	68	IV	C5
Plaza de Arroyomolinos			III	G6
Plaza de Arroyomolinos	1	7	III	G6
Plaza de Arroyomolinos	8	9	III	G6
Calle Asturias			III	G5
Calle Asturias			IV	D2
Calle Asturias	1	3	IV	D2
Calle Asturias	1	3	III	G5
Calle Asturias	2	12	III	G5
Calle Asturias	2	12	IV	D2
Calle Avellano	1	45	II	C1
Calle Avellano	2	56	II	C1
Calle Ávila			IV	F2
Calle Ávila	1	3	III	H5
Calle Ávila	2	2	IV	E2
Calle Ávila	2	4	III	H5
Calle Ávila	5	19	IV	F2
Calle Ávila	6	38	IV	F2
Calle Ávila	12	14	III	H4
Calle Ávila	23	39	IV	F2
Trva de Ávila	2	4	IV	F2
Calle de Azorín	1	9	III	F5
Calle de Azorín	1	11	IV	C3
Calle de Azorín	2	2	III	F5
Calle de Azorín	2	8	IV	C3
Calle de Azorín	10	34	III	E5

Literal de Vía	Numeración		Mapa	Hojas
	Desde	Hasta		
Calle de Azorín	15	29	IV	C3
Calle de Azorín	15	39	III	E5
Calle Azucena	1	41	III	G2
Calle Azucena	1	41	I	H6
Calle Azucena	2	68	I	H6
Calle Azucena	2	68	III	G2
Calle Badajoz			IV	F1
Calle Badajoz			IV	E2
Calle Badajoz			III	H4
Calle Badajoz	1	5	III	H4
Calle Badajoz	1	5	IV	E2
Calle Badajoz	2	8	IV	E2
Calle Badajoz	2	24	III	H4
Calle Badajoz	9	17	III	H4
Calle Badajoz	17	17	IV	F2
Calle Badajoz	33	35	IV	F1
Calle Baleares			IV	F2
Calle Baleares	1	7	III	H4
Calle Baleares	3	11	IV	F2
Calle Baleares	6	6	III	H4
Calle Baleares	6	24	IV	F2
Calle Baleares	17	25	IV	F2
Calle Baleares	26	38	IV	F3
Calle Baleares	29	33	IV	F2
Calle Baleares	37	41	IV	F3
Calle Barcelona			IV	G2
Calle Barcelona	1	7	III	H5
Calle Barcelona	1	31	IV	F2
Calle Barcelona	2	12	III	H5
Calle Barcelona	2	44	IV	F2
Calle Barcelona	35	37	IV	G2
Calle Barcelona	50	50	IV	G2
Calle Batalla de Bailén	1	23	III	G5
Calle Batalla de Bailén	1	23	IV	D2
Calle Batalla de Bailén	2	6	IV	D2
Calle Batalla de Bailén	2	6	III	G5
Calle de Bécquer	1	13	IV	F1
Calle de Bécquer	2	14	IV	F1
Calle de Bécquer	15	21	III	H3
Calle de Bécquer	16	16	III	H3
Calle Begonia	1	45	III	G2
Calle Begonia	1	45	I	H6
Calle Begonia	2	36	III	G2
Calle Begonia	2	36	I	H6
Calle de Benito Pérez Galdós			IV	C2

Literal de Vía	Numeración		Mapa	Hojas
	Desde	Hasta		
Calle de Benito Pérez Galdós			IV	C3
Calle de Benito Pérez Galdós			IV	B2
Calle de Benito Pérez Galdós			III	E5
Calle de Benito Pérez Galdós			III	F5
Calle de Benito Pérez Galdós	1	9	III	F5
Calle de Benito Pérez Galdós	1	9	IV	C3
Calle de Benito Pérez Galdós	2	4	IV	B2
Calle de Benito Pérez Galdós	2	4	III	E5
Calle de Benito Pérez Galdós	8	8	IV	C2
Calle de Benito Pérez Galdós	8	8	III	E4
Calle de Benito Pérez Galdós	13	13	IV	C2
Calle de Benito Pérez Galdós	23	27	III	E4
Calle de Berardo Martín			IV	G2
Calle de Berardo Martín			IV	F2
Calle de Berardo Martín	1	7	IV	F2
Calle de Berardo Martín	8	8	IV	F2
Calle de Berardo Martín	11	15	IV	F2
Calle de Berardo Martín	16	18	IV	G2
Calle Berlín			III	H6
Calle Berlín			IV	E3
Calle Berlín	1	9	IV	E3
Calle Berlín	1	9	III	H6
Calle Berlín	2	16	IV	E3
Calle Berlín	2	16	III	H6
Calle Berna	1	63	IV	D5
Calle Berna	2	68	IV	D5
Plaza de Biarritz	1	3	III	H6
Plaza de Biarritz	1	3	IV	E3
Plaza de Biarritz	4	6	IV	E3
Plaza de Biarritz	4	6	III	H6
Plaza de Biarritz	7	9	IV	E3
Plaza de Biarritz	7	9	III	H6
Calle Bilbao	1	9	III	H5
Calle Bilbao	1	9	IV	F2
Calle Buenos Aires	1	3	III	H6
Calle Buenos Aires	1	3	IV	F3
Calle Burdeos			IV	G2
Calle Burdeos	2	2	IV	G2
Calle Burdeos	3	3	IV	G2
Calle Burgos	1	5	III	H4
Calle Burgos	2	10	III	H4
Calle Burgos	3	5	IV	F2
Calle Burgos	4	10	IV	F2
Calle Cáceres			III	H4
Calle Cáceres			IV	F2



Literal de Vía	Numeración		Mapa	Hojas
	Desde	Hasta		
Calle Cáceres	2	2	IV	F2
Calle Cáceres	2	2	III	H4
Calle Cádiz	1	1	IV	E2
Calle Cádiz	2	6	IV	E2
Calle Caléndula	2	8	I	H6
Calle Caléndula	2	8	III	G2
Calle de Calvo Sotelo	2	6	IV	E3
Avda Cámara de la Industria	1	7	IV	D4
Avda Cámara de la Industria	2	10	IV	D4
Avda Cámara de la Industria	15	37	IV	C5
Avda Cámara de la Industria	22	40	IV	C5
Calle Cambray	1	45	IV	D5
Calle Cambray	2	48	IV	D5
Calle Camelia	1	39	III	G2
Calle Camelia	1	39	I	H6
Calle Camelia	2	40	I	H6
Calle Camelia	2	40	III	G2
Calle Camino de Humanes			IV	E3
Calle Camino de Humanes			IV	F4
Calle Camino de Humanes			III	H6
Calle Camino de Humanes			IV	F5
Calle Camino de Humanes	1	9	III	H5
Calle Camino de Humanes	1	25	IV	E3
Calle Camino de Humanes	2	4	IV	E3
Calle Camino de Humanes	2	4	III	H5
Calle Camino de Humanes	8	22	IV	E3
Calle Camino de Humanes	10	28	III	H6
Calle Camino de Humanes	15	25	III	H6
Calle Camino de Humanes	27	53	IV	F4
Calle Camino de Humanes	30	42	IV	F4
Calle Camino de Humanes	78	78	IV	F5
Calle Camino de Leganés			IV	G2
Calle Camino de Leganés			III	H5
Calle Camino de Leganés	2	6	III	H5
Calle Camino de Leganés	2	8	IV	F2
Calle Camino de Leganés	3	17	III	H5
Calle Camino de Leganés	3	43	IV	F2
Calle Camino de Leganés	18	24	IV	F2
Calle Camino de Leganés	36	64	IV	G2
Calle Camino de Leganés	49	51	IV	G2
Calle Camino de Leganés	57	57	IV	G2
Trva Camino de Leganés	1	5	III	H5
Trva Camino de Leganés	1	5	IV	F2
Trva Camino de Leganés	2	2	IV	F2
Trva Camino de Leganés	2	2	III	H5

Literal de Vía	Numeración		Mapa	Hojas
	Desde	Hasta		
Trva del Camino de Pajarillas			III	C2
Trva del Camino de Pajarillas			I	D6
Trva del Camino de Pajarillas	6	6	I	D6
Trva del Camino de Pajarillas	6	6	III	C2
Calle Canarias	1	1	IV	E2
Calle Canarias	1	1	III	H4
Calle Canarias	1	15	IV	E2
Calle Canarias	2	4	IV	E2
Calle Canarias	7	17	III	H5
Calle Canarias	8	10	IV	E2
Calle Canarias	10	10	III	H5
Calle de Canícula			IV	E5
Calle de Canícula	3	9	IV	E5
Calle Capricornio	1	11	IV	F6
Calle Capricornio	2	24	IV	F6
Calle Capricornio	42	58	IV	F6
Calle Capricornio	43	55	IV	F6
Calle Carcavilla	1	11	III	G4
Calle Carcavilla	2	6	III	G4
Calle de Carlos Arniches	1	7	III	E5
Calle de Carlos Arniches	2	12	III	E5
Avda de Carlos V			IV	E4
Avda de Carlos V			IV	G3
Avda de Carlos V			IV	F4
Avda de Carlos V	6	6	IV	G3
Avda de Carlos V	7	33	IV	G3
Avda de Carlos V	14	28	IV	G3
Avda de Carlos V	30	30	IV	G4
Avda de Carlos V	32	68	IV	F4
Avda de Carlos V	37	39	IV	G4
Avda de Carlos V	41	51	IV	F4
Avda de Carlos V	69	113	IV	E4
Avda de Carlos V	117	129	IV	E4
Calle del Carmen	2	4	IV	E2
Calle del Carmen	2	4	III	H4
Calle de la Carrera	1	4	III	H4
Calle de la Carrera	1	4	IV	E2
Calle de la Carrera	5	7	III	H4
Calle de la Carrera	5	7	IV	E2
Calle Cartaya			III	H5
Calle Cartaya			IV	E3
Calle Cartaya	1	5	III	H5
Calle Cartaya	1	5	IV	E3
Calle Cartaya	2	12	IV	E3
Calle Cartaya	2	12	III	H5

Literal de Vía	Numeración		Mapa	Hojas
	Desde	Hasta		
Calle Cartaya	9	17	IV	E3
Calle Cartaya	9	17	III	H5
Calle Casiopea			IV	E4
Calle Casiopea			IV	E5
Calle Casiopea	1	13	IV	E4
Calle Casiopea	10	14	IV	E5
Calle Casiopea	19	21	IV	E4
Calle Casiopea	25	29	IV	E4
Calle Casiopea	53	75	IV	E5
Calle del Castaño	1	7	II	C2
Calle del Castaño	2	12	II	C2
Calle del Castaño	13	31	II	B2
Calle del Castaño	16	28	II	B2
Calle del Castaño	42	54	II	B1
Calle del Castaño	55	85	II	B1
Trva del Castaño	1	43	II	B2
Trva del Castaño	2	52	II	B2
Calle Castellón	1	15	III	H5
Calle Castellón	1	15	IV	E3
Calle Castellón	2	2	IV	E3
Calle Castellón	2	2	III	H5
Calle Castellón	6	8	IV	E3
Calle Castellón	6	8	III	H5
Trva de Castellón	3	3	III	H5
Trva de Castellón	3	3	IV	E3
Trva de Castellón	4	10	IV	E3
Trva de Castellón	4	10	III	H5
Calle de los Cedros			II	C2
Calle de los Cedros	1	11	II	C2
Calle de los Cedros	2	6	II	C2
Calle de los Cedros	15	33	II	C2
Calle del Centro			IV	F1
Calle del Centro	1	19	IV	F1
Calle del Centro	2	10	IV	F1
Calle del Cerezo	1	45	II	C1
Calle del Cerezo	2	18	II	C1
Avda Cerro Prieto	1	13	IV	F1
Avda Cerro Prieto	17	23	IV	F2
Avda Cerro Prieto	18	34	IV	F2
Avda Cerro Prieto	31	35	IV	F2
Calle de Cervantes	1	3	IV	F1
Calle de Cervantes	1	13	III	H4
Calle de Cervantes	2	6	IV	F1
Calle de Cervantes	2	22	III	H4
Calle de Cervantes	11	13	IV	E1

Literal de Vía	Numeración		Mapa	Hojas
	Desde	Hasta		
Calle de Cervantes	14	22	IV	E1
Calle Ciclista David Gea			III	D4
Calle Ciclista David Gea			IV	A1
Calle Ciclista David Gea	1	1	IV	A1
Calle Ciclista David Gea	1	1	III	D4
Calle Cid Campeador			IV	C1
Calle Cid Campeador			IV	D2
Calle Cid Campeador			III	F4
Calle Cid Campeador	1	3	IV	D2
Calle Cid Campeador	3	11	III	F4
Calle Cid Campeador	4	10	IV	D2
Calle Cid Campeador	7	11	IV	C1
Calle Cid Campeador	12	14	III	F4
Calle del Ciprés	1	7	III	B1
Calle del Ciprés	1	7	I	C5
Calle del Ciprés	2	6	III	B1
Calle del Ciprés	2	6	I	C5
Calle Ciudad Dolores Hidalgo			III	G5
Calle Ciudad Dolores Hidalgo			IV	E3
Calle Ciudad Dolores Hidalgo	1	17	III	G5
Calle Ciudad Dolores Hidalgo	1	17	IV	E3
Calle Ciudad Dolores Hidalgo	2	20	III	G5
Calle Ciudad Dolores Hidalgo	2	20	IV	E3
Trva de la Ciudad Dolores Hidalgo			III	G5
Trva de la Ciudad Dolores Hidalgo			IV	E3
Trva de la Ciudad Dolores Hidalgo	1	7	III	G5
Trva de la Ciudad Dolores Hidalgo	1	7	IV	E3
Trva de la Ciudad Dolores Hidalgo	2	2	IV	E3
Trva de la Ciudad Dolores Hidalgo	2	2	III	G5
Trva de la Ciudad Dolores Hidalgo	11	11	III	G5
Trva de la Ciudad Dolores Hidalgo	11	11	IV	E3
Calle Clavel	1	33	III	G2
Calle Clavel	2	48	III	G2
Calle Clavel	15	25	I	H6
Calle Clavel	22	48	I	H6
Calle de Colón	1	21	III	G5
Calle de Colón	2	18	III	G5
Calle de la Concordia	9	11	III	H4
Calle de la Concordia	9	11	IV	F2
Plaza de las Coníferas	1	1	II	B3
Avda de la Constitución			IV	E2
Avda de la Constitución			III	H4
Avda de la Constitución	1	27	III	H5
Avda de la Constitución	1	55	IV	E2
Avda de la Constitución	2	28	III	H5

Literal de Vía	Numeración		Mapa	Hojas
	Desde	Hasta		
Avda de la Constitución	2	64	IV	E2
Avda de la Constitución	33	55	III	H4
Avda de la Constitución	40	64	III	H4
Avda de la Constitución	72	74	III	H4
Avda de la Constitución	72	74	IV	E2
Calle Córdoba	1	5	III	H6
Calle Córdoba	2	10	III	H6
Calle de la Corona Verde	2	4	III	H4
Calle de la Corona Verde	2	4	IV	F1
Calle Coronel de Palma			III	F6
Calle Coronel de Palma			IV	D3
Calle Coronel de Palma	1	1	IV	D3
Calle Coronel de Palma	1	7	III	F6
Calle Coronel de Palma	2	2	IV	D3
Calle Coronel de Palma	2	6	III	F6
Avda Cosme García Sáenz			I	G4
Avda Cosme García Sáenz			III	G1
Avda Cosme García Sáenz	1	3	III	G1
Avda Cosme García Sáenz	11	11	I	G4
Calle Crisantemo	1	9	III	H2
Calle Crisantemo	2	24	III	H2
Calle Cristo			IV	D2
Calle Cristo			III	G5
Calle Cristo	1	15	IV	D2
Calle Cristo	1	37	III	G5
Calle Cristo	2	20	IV	D2
Calle Cristo	2	24	III	G5
Calle Cristo	19	37	IV	D3
Calle Cristo	24	24	IV	D3
Cllon del Cristo	1	4	III	G5
Cllon del Cristo	1	4	IV	D2
Cllon del Cristo	6	8	IV	D2
Cllon del Cristo	6	8	III	G5
Cllon del Cristo	9	9	IV	D2
Cllon del Cristo	9	9	III	G5
Calle Cuenca	1	7	III	H6
Calle Cuenca	1	13	IV	E3
Calle Cuenca	2	16	III	H6
Calle Cuenca	2	16	IV	E3
Calle de la Cuesta de la Virgen	1	17	III	H5
Calle de la Cuesta de la Virgen	1	17	IV	E2
Calle de la Cuesta de la Virgen	2	6	IV	E2
Calle de la Cuesta de la Virgen	2	6	III	H5
Calle Chile			IV	F3
Calle Chile	1	1	III	H6

Literal de Vía	Numeración		Mapa	Hojas
	Desde	Hasta		
Calle Chile	1	7	IV	F3
Calle Chile	2	2	III	H6
Calle Chile	2	4	IV	F3
Calle del Chopo			I	B5
Calle del Chopo	3	5	I	B5
Calle Dalia			III	H2
Calle Dalia	1	5	I	H5
Calle Dalia	1	19	III	G2
Calle Dalia	2	22	I	H5
Calle Dalia	2	36	III	G2
Calle Dalia	15	15	I	H6
Calle Dalia	25	151	III	H2
Calle Dalia	30	30	I	H6
Calle Dalia	40	108	III	H2
Calle de Daoíz			III	G4
Calle de Daoíz			IV	D2
Calle de Daoíz	1	25	IV	D2
Calle de Daoíz	2	6	IV	D2
Calle de Daoíz	10	10	III	G4
Calle de Daoíz	10	10	IV	D2
Calle de Daoíz	15	25	III	G4
Cllon de Daoíz	2	10	IV	D2
Cllon de Daoíz	2	10	III	G5
Calle Deneb			IV	D5
Calle Deneb	2	2	IV	D5
Calle Deneb	9	15	IV	D5
Calle del Desarrollo	1	3	IV	E3
Calle del Desarrollo	2	2	IV	E3
Calle del Desarrollo	3	11	III	G6
Calle del Desarrollo	4	38	III	G6
Calle del Desarrollo	24	34	IV	E4
Calle del Desarrollo	38	38	IV	E4
Calle del Desarrollo	38	50	IV	E4
Calle Doctor Luis Montes			IV	C4
Calle Doctor Luis Montes	1	1	III	E6
Calle Doctor Luis Montes	1	1	IV	C4
Calle Doctor Luis Montes	2	4	IV	C4
Calle Doctor Luis Montes	2	4	III	E6
Calle del Doctor Marañón	1	3	II	A2
Avda del Dos de Mayo			III	E6
Avda del Dos de Mayo			III	F6
Avda del Dos de Mayo			IV	C3
Avda del Dos de Mayo			IV	D3
Avda del Dos de Mayo			III	G5
Avda del Dos de Mayo	1	1	IV	E2

Literal de Vía	Numeración		Mapa	Hojas
	Desde	Hasta		
Avda del Dos de Mayo	2	2	IV	E2
Avda del Dos de Mayo	3	3	IV	E3
Avda del Dos de Mayo	3	9	III	G5
Avda del Dos de Mayo	4	42	III	G5
Avda del Dos de Mayo	5	9	IV	D3
Avda del Dos de Mayo	14	18	IV	E3
Avda del Dos de Mayo	21	25	III	G5
Avda del Dos de Mayo	21	49	IV	D3
Avda del Dos de Mayo	22	50	IV	D3
Avda del Dos de Mayo	35	49	III	F5
Avda del Dos de Mayo	48	50	III	F5
Avda del Dos de Mayo	66	70	III	F6
Avda del Dos de Mayo	66	76	IV	C3
Avda del Dos de Mayo	71	83	IV	C3
Avda del Dos de Mayo	77	83	III	E6
Plaza Dos de Mayo			IV	D3
Plaza Dos de Mayo	1	8	IV	D3
Trva Dos de Mayo			IV	E3
Trva Dos de Mayo			III	G5
Trva Dos de Mayo	1	11	III	G5
Trva Dos de Mayo	1	11	IV	E3
Calle E Polígono Industrial 1	1	7	IV	C5
Calle E Polígono Industrial 1	2	2	IV	C5
Calle E Polígono Industrial 1	6	14	IV	C5
Calle Echegaray			III	H4
Calle Echegaray			IV	E1
Calle Echegaray	1	11	III	H4
Calle Echegaray	1	11	IV	E1
Calle Echegaray	2	14	III	H4
Calle Echegaray	2	14	IV	E1
Calle de Eduardo Torroja	15	23	IV	H3
Calle de Eduardo Torroja	20	32	IV	H3
Calle Educación	2	2	III	E4
Calle Educación	5	19	III	E4
Calle Educación	19	19	IV	B2
Calle Educación	25	29	IV	B2
Calle Educación	25	29	III	E4
Calle Egipto			IV	E5
Calle Egipto	84	90	IV	E5
Calle del Empecinado			IV	G3
Calle del Empecinado			IV	F3
Calle del Empecinado	1	7	IV	E2
Calle del Empecinado	1	21	III	H5
Calle del Empecinado	2	10	IV	E2
Calle del Empecinado	2	28	III	H5

Literal de Vía	Numeración		Mapa	Hojas
	Desde	Hasta		
Calle del Empecinado	15	21	IV	F2
Calle del Empecinado	22	28	IV	F2
Calle del Empecinado	25	27	IV	F3
Calle del Empecinado	27	41	IV	F3
Calle del Empecinado	32	56	IV	F3
Calle del Empecinado	43	55	IV	G3
Calle del Empecinado	58	72	IV	G3
Calle de las Encinas	2	14	II	B3
Calle de Enrique Granados	1	15	IV	E1
Calle de Enrique Granados	2	8	IV	E1
Calle de Enrique Granados	9	15	III	H4
Plaza de Ernesto Peces	1	1	IV	E2
Plaza de Ernesto Peces	1	1	III	G5
Calle Escorpio			IV	F5
Calle Escorpio			IV	G5
Calle Escorpio	4	24	IV	F5
Calle Escorpio	30	60	IV	F5
Calle Escorpio	112	202	IV	G5
Plaza de España	1	3	IV	E2
Plaza de España	1	3	III	G5
Plaza de España	2	7	IV	E2
Plaza de España	2	7	III	G5
Calle Españolito	1	3	IV	E1
Calle Españolito	1	5	III	H3
Calle Esparta	1	7	III	H6
Calle Esparta	1	7	IV	E3
Calle de Espronceda	1	1	IV	E1
Calle de Espronceda	1	1	III	H4
Calle de Espronceda	2	2	IV	E1
Paseo de la Estación			IV	E1
Paseo de la Estación			III	H4
Paseo de la Estación			III	G4
Paseo de la Estación	1	3	III	G5
Paseo de la Estación	1	11	IV	D2
Paseo de la Estación	2	2	III	G5
Paseo de la Estación	2	18	IV	D2
Paseo de la Estación	13	13	IV	E1
Paseo de la Estación	13	13	III	H4
Paseo de la Estación	18	18	III	G4
Avda de Esteban García			II	A3
Avda de Esteban García			II	A2
Avda de Esteban García	1	69	II	A2
Avda de Esteban García	2	80	II	A2
Avda de Esteban García	71	117	II	A3
Avda de Esteban García	82	110	II	A3



Literal de Vía	Numeración		Mapa	Hojas
	Desde	Hasta		
Avda de Esteban García	118	224	II	A3
Avda de Esteban García	121	223	II	A3
Calle Estocolmo	1	3	IV	F3
Calle Estocolmo	2	8	IV	F3
Calle Estoril	1	3	IV	G2
Calle Estoril	2	2	IV	G2
Avda de la Estrella Polar			IV	G5
Avda de la Estrella Polar	16	26	IV	G5
Avda de la Estrella Polar	40	46	IV	G5
Calle del Eucalipto	16	42	II	C1
Calle del Eucalipto	35	107	II	C1
Ctra de Extremadura (Actual N-V)			IV	A1
Ctra de Extremadura (Actual N-V)	19000	19000	IV	A1
Calle Fausto Fraile	1	21	III	G5
Calle Fausto Fraile	2	28	III	G5
Calle Federico Cantero Villamil			I	F5
Calle Federico Cantero Villamil	2	2	I	F5
Calle Federico Cantero Villamil	2	2	III	E1
Calle Federico Cantero Villamil	8	10	III	E1
Calle Federico Cantero Villamil	16	16	III	F1
Calle Federico Cantero Villamil	16	16	I	G4
Avda de Felipe II			IV	G2
Avda de Felipe II	2	10	IV	F3
Avda de Felipe II	18	22	IV	G2
Calle Fernando Roncero	1	1	IV	F2
Calle Fernando Roncero	4	8	IV	F2
Calle del Ferrocarril			II	A2
Calle del Ferrocarril	1	25	II	A2
Calle del Ferrocarril	4	6	II	A2
Calle del Ferrocarril	39	39	II	A2
Plaza de Flandes	1	17	IV	G3
Calle Fortuny	1	3	III	H4
Calle Fragua			III	H1
Calle Fragua	1	17	III	H1
Calle Fragua	2	22	III	H1
Calle de los Fresnos			II	B2
Calle de los Fresnos	2	42	II	B2
Calle de los Fresnos	3	89	II	B2
Calle de los Fresnos	46	168	II	B2
Calle de los Fresnos	95	97	II	B2
Plaza de la Fuensanta	1	3	III	G5
Plaza de la Fuensanta	1	3	IV	D3
Plaza de la Fuensanta	4	9	IV	D3
Plaza de la Fuensanta	4	9	III	G5
Plaza de la Fuensanta	10	10	IV	D3

Literal de Vía	Numeración		Mapa	Hojas
	Desde	Hasta		
Plaza de la Fuensanta	10	10	III	G5
Calle G Polígono Industrial 1	3	3	IV	D4
Calle de García Lorca	2	4	IV	D1
Calle de García Lorca	2	4	III	G4
Calle Gardenia	1	71	I	H6
Calle Gardenia	2	46	I	H6
Calle Gardenia	4	46	III	G2
Calle Gardenia	29	71	III	G2
Calle Géminis			IV	E6
Calle Géminis	20	100	IV	E6
Calle Géminis	119	207	IV	E6
Calle Géminis	275	297	IV	E6
Calle Géminis	301	317	IV	E6
Calle Geranio	1	7	III	G2
Calle Gerona	1	13	IV	E3
Calle Gerona	2	16	IV	E3
Calle Gijón	1	7	III	G5
Calle Gijón	1	7	IV	D2
Calle Ginebra			IV	F4
Calle Ginebra	1	13	IV	F4
Calle Ginebra	2	20	IV	F4
Calle Gladiolo			III	G2
Calle Gladiolo	2	68	III	G2
Calle Gladiolo	2	68	I	H5
Paseo de Goya			IV	E1
Paseo de Goya			III	H4
Paseo de Goya	1	3	IV	E2
Paseo de Goya	1	9	III	H4
Paseo de Goya	2	8	IV	E2
Paseo de Goya	2	10	III	H4
Paseo de Goya	7	15	IV	E1
Paseo de Goya	13	21	III	H3
Paseo de Goya	14	16	III	H4
Paseo de Goya	14	24	IV	E1
Paseo de Goya	20	28	III	H3
Calle del Gran Capitán			IV	D1
Calle del Gran Capitán			III	G4
Calle del Gran Capitán			III	F3
Calle del Gran Capitán	1	19	III	F3
Calle del Gran Capitán	2	22	III	G4
Calle del Gran Capitán	2	28	IV	D1
Calle del Gran Capitán	28	32	III	F3
Calle Granada			III	F4
Calle Granada			III	F5
Calle Granada			III	E4

Literal de Vía	Numeración		Mapa	Hojas
	Desde	Hasta		
Calle Granada			IV	D2
Calle Granada			IV	C2
Calle Granada			IV	B1
Calle Granada	1	5	III	F4
Calle Granada	1	11	IV	C2
Calle Granada	2	2	IV	D2
Calle Granada	2	2	III	F5
Calle Granada	8	8	III	F5
Calle Granada	10	46	IV	C2
Calle Granada	10	46	III	F4
Calle Granada	13	17	III	E4
Calle Granada	56	56	III	E4
Calle Granada	56	56	IV	C2
Calle Granada	56	58	III	E4
Calle Granada	60	60	IV	B1
Calle Grecia	2	28	IV	D4
Calle Guadalajara	1	19	IV	E3
Calle Guadalajara	1	19	III	H6
Calle Guadalajara	2	12	III	H6
Calle Guadalajara	2	14	IV	E3
Calle Guadalupe			III	H4
Calle Guadalupe			IV	F2
Calle Guadalupe	1	5	IV	F2
Calle Guadalupe	1	5	III	H4
Calle Guadalupe	2	6	IV	F2
Calle Guadalupe	2	6	III	H4
Calle de la Haya			II	B1
Calle de la Haya	1	13	II	B2
Calle de la Haya	2	32	II	B2
Calle de la Haya	19	25	II	B1
Calle de la Haya	204	254	II	B1
Calle Helsinki			IV	F4
Calle Helsinki	1	7	IV	F4
Calle Hércules			IV	F5
Calle Hércules			IV	E4
Calle Hércules	2	10	IV	F4
Calle Hércules	11	29	IV	F4
Calle Hércules	20	26	IV	F5
Calle Hércules	33	41	IV	E4
Calle Hércules	43	55	IV	F5
Calle Hermanos Grimm	1	103	IV	B2
Calle Hermanos Grimm	2	92	IV	B2
Calle de los Hermanos Machado	1	3	IV	B2
Calle de los Hermanos Machado	1	3	III	D4
Calle de los Hermanos Machado	2	8	III	D4

Literal de Vía	Numeración		Mapa	Hojas
	Desde	Hasta		
Calle de los Hermanos Machado	2	8	IV	B2
Calle de los Hermanos Pinzón	1	3	IV	F2
Calle de los Hermanos Pinzón	20	30	IV	G3
Calle Hernán Cortés	2	6	IV	D3
Paseo Herrería			III	H1
Paseo Herrería	1	1	III	H1
Paseo Herrería	4	48	III	H2
Paseo Herrería	7	9	III	H2
Calle de Híades			IV	E5
Calle de Híades	2	4	IV	E5
Calle de la Higuera	1	43	II	B3
Calle de la Higuera	2	46	II	B3
Calle Honorio Ruibal	2	12	III	G5
Calle Honorio Ruibal	2	12	IV	E3
Calle Hortensia	1	39	III	H2
Calle Hortensia	2	32	III	H2
Calle Huelva	1	9	III	H6
Calle Huesca	1	19	IV	D3
Calle Huesca	2	4	IV	D3
Calle Huesca	10	20	III	G6
Calle Huesca	10	20	IV	D3
Calle Huesca	11	19	III	G6
Calle Hydra	1	27	IV	F5
Calle Hydra	2	30	IV	F5
Avda Iker Casillas			III	D4
Avda Iker Casillas			III	C4
Avda Iker Casillas			IV	B2
Avda Iker Casillas	1	1	IV	C2
Avda Iker Casillas	2	6	IV	C2
Avda Iker Casillas	2	6	III	F4
Avda Iker Casillas	5	19	III	E4
Avda Iker Casillas	5	25	IV	B2
Avda Iker Casillas	18	38	III	E4
Avda Iker Casillas	18	54	IV	B2
Avda Iker Casillas	25	27	III	D4
Avda Iker Casillas	46	54	III	D4
Avda Iker Casillas	80	80	III	C4
Calle de la Independencia			III	H5
Calle de la Independencia			IV	E2
Calle de la Independencia	1	27	IV	E2
Calle de la Independencia	1	27	III	H5
Calle de la Independencia	2	8	III	H5
Calle de la Independencia	2	8	IV	E2
Calle de la Independencia	12	12	IV	E2
Calle de la Independencia	12	12	III	H5

Literal de Vía	Numeración		Mapa	Hojas
	Desde	Hasta		
Calle de la Inmaculada			IV	D2
Calle de la Inmaculada			III	G5
Calle de la Inmaculada	1	25	IV	D2
Calle de la Inmaculada	1	25	III	G5
Calle de la Inmaculada	2	6	IV	D2
Calle de la Inmaculada	2	6	III	G5
Calle de Isaac Peral	1	1	III	H5
Calle de Isaac Peral	1	13	IV	F3
Calle de Isaac Peral	2	14	IV	F3
Calle de Isabel la Católica	1	9	IV	F2
Calle de Isabel la Católica	2	6	IV	F2
Calle de la Isla de la Gomera	2	6	III	H5
Calle Jacinto			III	H2
Calle Jacinto	1	21	III	H2
Calle Jacinto	2	20	III	H2
Calle Jaén	1	1	IV	C2
Calle Jaén	1	5	III	F4
Calle Jaén	2	2	IV	C2
Calle Jaén	2	16	III	F4
Calle de Joaquín Blume	1	25	III	D4
Calle de Joaquín Blume	2	4	III	D4
Calle de Joaquín Blume	8	20	III	D4
Calle Juan de Austria	1	1	IV	F2
Calle Juan de Austria	2	2	IV	F2
Calle Juan de Juanes			III	G3
Calle Juan de Juanes			IV	D1
Calle Juan de Juanes	1	1	IV	D1
Calle Juan de Juanes	1	3	III	G3
Calle Juan de Juanes	2	4	IV	D1
Calle Juan de Juanes	2	10	III	G3
Calle Juan de la Cierva	21	67	IV	H3
Calle Juan de la Cierva	30	84	IV	H3
Calle de Juan de Ocaña	1	39	IV	D2
Calle de Juan de Ocaña	1	39	III	G5
Calle de Juan de Ocaña	2	44	III	G5
Calle de Juan de Ocaña	2	44	IV	D2
Calle de Juan Gómez	1	1	III	H6
Calle de Juan Gómez	1	1	IV	E4
Calle de Juan Ramón Jiménez			IV	F1
Calle de Juan Ramón Jiménez	4	8	IV	F1
Calle de Juan Ramón Jiménez	5	7	IV	F1
Calle de Juan XXIII			III	G5
Calle de Juan XXIII			IV	E3
Calle de Juan XXIII	1	3	III	G5
Calle de Juan XXIII	2	6	III	G5

Literal de Vía	Numeración		Mapa	Hojas
	Desde	Hasta		
Calle de Juan XXIII	6	6	IV	E3
Calle de Juan XXIII	9	9	IV	E3
Calle de Juan XXIII	9	9	III	G5
Calle de Juan XXIII	10	16	IV	E3
Calle de Juan XXIII	15	15	III	G5
Calle de Juan XXIII	15	21	IV	E3
Calle Julio Cervera	11	11	I	G5
Calle Julio Cervera	11	15	III	F1
Calle Julio Cervera	16	18	I	G5
Calle Julio Cervera	16	28	III	F1
Calle Júpiter			IV	H4
Calle Júpiter	1	3	IV	H4
Calle La Coruña	1	1	IV	C3
Calle La Coruña	2	8	IV	C3
Calle La Luna	1	8	III	G4
Calle La Luna	1	8	IV	D2
Calle La Luna	9	9	IV	D2
Calle La Luna	9	9	III	G4
Calle Larra			III	E5
Calle Larra			IV	B2
Calle Larra	3	17	IV	B2
Calle Larra	3	17	III	E5
Calle del Laurel	24	44	II	B2
Calle del Laurel	25	47	II	B2
Calle Leo			IV	G5
Calle Leo	2	10	IV	G5
Calle León	1	5	III	G5
Calle León	2	6	III	G5
Calle de la Libertad			IV	F1
Calle de la Libertad	1	9	IV	F1
Calle de la Libertad	4	14	IV	F1
Calle de la Libertad	39	53	IV	G2
Calle de la Libertad	46	56	IV	G2
Calle Libra			IV	G5
Calle Libra	62	214	IV	G5
Calle de los Lilos	1	13	II	C2
Calle de los Lilos	2	12	II	C2
Calle Logroño	1	5	IV	D3
Calle Logroño	1	5	III	G5
Calle Londres	1	5	IV	D3
Calle Londres	1	5	III	G6
Calle Londres	2	4	IV	D3
Calle Londres	2	4	III	G6
Calle Lope de Vega			III	H4
Calle Lope de Vega	1	1	III	H4

Literal de Vía	Numeración		Mapa	Hojas
	Desde	Hasta		
Calle Lope de Vega	1	1	IV	F1
Calle Lope de Vega	2	2	III	H4
Calle de Lugo	1	5	IV	C3
Calle de Lugo	1	5	III	F5
Calle de Lugo	2	2	III	F5
Calle de Lugo	2	2	IV	C3
Calle Luis Jiménez de Asúa	1	1	IV	E2
Ctra M-506	10000	10000	IV	H3
Avda de Madrid	80	108	I	G3
Calle Madrid	1	13	IV	E3
Calle Madrid	2	14	IV	E3
Calle del Madroño	1	21	II	B2
Calle del Madroño	2	34	II	B2
Calle Maestros			III	E4
Calle Maestros			IV	B2
Calle Maestros	1	11	III	E4
Calle Maestros	15	21	IV	B2
Calle Maestros	15	21	III	E4
Calle Magallanes			IV	C1
Calle Magallanes			III	F3
Calle Magallanes	1	5	IV	C1
Calle Magallanes	1	5	III	F4
Calle Magallanes	2	4	III	F4
Calle Magallanes	2	10	IV	C1
Calle Magallanes	14	16	IV	C1
Calle Magallanes	14	16	III	F3
Calle Magallanes	23	35	IV	C1
Calle del Magnolio	1	23	II	C2
Calle del Magnolio	2	32	II	C2
Calle Málaga			III	E4
Calle Málaga			IV	B1
Calle Málaga	2	4	IV	B1
Calle Málaga	2	4	III	E4
Calle Malasaña			IV	E2
Calle Malasaña			III	G5
Calle Malasaña	1	5	IV	E2
Calle Malasaña	1	9	III	G5
Calle Malasaña	2	4	III	G5
Calle Malasaña	2	4	IV	D2
Calle Malasaña	9	15	IV	D2
Calle Malasaña	9	15	III	G5
Calle Maldonado	2	6	III	F5
Calle Maldonado	2	6	IV	D3
Calle de la Malvarrosa	1	31	III	H5
Calle de Manuel de Falla	1	7	IV	E1

Literal de Vía	Numeración		Mapa	Hojas
	Desde	Hasta		
Calle de Manuel de Falla	1	7	III	H4
Calle de Manuel de Falla	2	4	III	H4
Calle de Manuel de Falla	2	4	IV	E1
Cmno de los Manzanos	7	7	I	G4
Calle Marcelino Camacho	1	5	IV	D4
Calle Marcelino Camacho	2	10	IV	D4
Calle Marcelino Camacho	27	41	IV	C5
Calle Marcelino Camacho	32	38	IV	C5
Calle Margarita			III	H2
Calle Margarita	1	29	III	H2
Calle Margarita	2	14	III	H2
Calle de la Mariblanca			III	H5
Calle de la Mariblanca			IV	E2
Calle de la Mariblanca	2	16	III	H5
Calle de la Mariblanca	7	19	IV	E2
Calle de la Mariblanca	7	23	III	H5
Calle de la Mariblanca	14	16	IV	E2
Calle Marquetería	1	1	III	H1
Calle Martina Castells	1	1	III	E3
Calle Martina Castells	1	1	IV	C1
Calle Martina Castells	2	2	IV	C1
Calle Martina Castells	2	2	III	E3
Calle Méjico	1	5	III	H6
Calle Méjico	1	5	IV	E3
Calle Méjico	2	8	III	H6
Calle Méjico	2	8	IV	E3
Calle Menorca	1	3	IV	F2
Calle Menorca	2	8	IV	F2
Calle Mercedes			IV	F2
Calle Mercedes			III	H4
Calle Mercedes	1	7	IV	F2
Calle Mercedes	1	7	III	H4
Calle Mercedes	2	2	III	H4
Calle Mercedes	2	2	IV	F2
Calle Mercurio	1	5	IV	H4
Calle Mercurio	19	51	IV	H5
Calle Miguel Ángel			IV	E1
Calle Miguel Ángel			III	H3
Calle Miguel Ángel	1	15	IV	E1
Calle Miguel Ángel	2	30	IV	E1
Calle Miguel Ángel	10	30	III	H3
Calle Miguel Ángel	13	15	III	H3
Calle de las Mimosas	1	23	II	C2
Calle de las Mimosas	2	26	II	C2
Calle Montecarlo	1	7	IV	G2



Literal de Vía	Numeración		Mapa	Hojas
	Desde	Hasta		
Calle Montecarlo	2	2	IV	G2
Calle Montero			III	G5
Calle Montero			IV	D3
Calle Montero	1	17	IV	D2
Calle Montero	1	41	III	G5
Calle Montero	4	12	IV	D2
Calle Montero	4	42	III	G5
Calle Montero	22	42	IV	D3
Calle Montero	27	41	IV	D3
Calle Montevideo			III	H6
Calle Montevideo			IV	F3
Calle Montevideo	1	9	IV	F3
Calle Montevideo	2	6	IV	F3
Calle Montevideo	9	15	III	H6
Calle Moraleja de Enmedio			IV	D4
Calle Moraleja de Enmedio			III	G6
Calle Moraleja de Enmedio			IV	D3
Calle Moraleja de Enmedio	1	11	IV	D3
Calle Moraleja de Enmedio	1	21	III	G6
Calle Moraleja de Enmedio	2	2	IV	D4
Calle Moraleja de Enmedio	14	18	IV	D5
Calle Moraleja de Enmedio	17	21	IV	D4
Paseo de Móstoles	1	39	II	C2
Paseo de Móstoles	2	26	II	C2
Paseo de Móstoles	69	117	II	C1
Paseo de Móstoles	123	193	II	C1
Calle Nápoles			III	G6
Calle Nápoles			IV	D4
Calle Nápoles			IV	D5
Calle Nápoles	1	5	III	G6
Calle Nápoles	7	17	IV	D4
Calle Nápoles	10	10	IV	D4
Calle Nápoles	61	83	IV	D5
Calle Narciso	2	18	III	H2
Calle Nardos	1	11	III	H2
Calle Nardos	2	32	III	H2
Calle Navalcarnero			III	G5
Calle Navalcarnero			IV	D2
Calle Navalcarnero	1	3	III	G5
Calle Navalcarnero	1	3	IV	D2
Calle Navalcarnero	2	12	IV	D2
Calle Navalcarnero	2	12	III	G5
Calle Navarra	1	9	IV	D2
Calle Navarra	1	9	III	G5
Calle Navarra	2	8	IV	D2

Literal de Vía	Numeración		Mapa	Hojas
	Desde	Hasta		
Calle Navarra	2	8	III	G5
Calle Navia	1	3	IV	E2
Calle Nazaret	1	3	IV	F1
Calle Nazaret	2	4	IV	F1
Calle Neptuno	3	7	IV	H5
Plaza de Nicaragua			IV	G3
Plaza de Nicaragua	1	7	IV	G3
Plaza de Nicaragua	2	18	IV	G3
Plaza de Nicaragua	13	13	IV	G3
Avda de las Nieves			I	F3
Avda de las Nieves	1	3	I	G4
Avda de las Nieves	14	16	I	F3
Avda de las Nieves	37	45	I	F3
Calle Niza			IV	G2
Calle Niza	1	1	IV	G2
Calle Niza	2	10	IV	G2
Calle del Nogal	19	19	III	A2
Calle del Nogal	19	19	I	B5
Calle del Nogal	20	22	I	B5
Calle del Nogal	20	22	III	A2
Calle Nueva York	24	30	IV	F4
Calle Nueva York	34	42	IV	F4
Calle de las Nuevas Avenidas	1	3	IV	E3
Calle de las Nuevas Avenidas	1	3	III	H6
Calle Núñez de Balboa	1	11	III	G5
Calle Núñez de Balboa	2	10	III	G5
Avda de la O.N.U.			IV	G3
Avda de la O.N.U.			IV	G2
Avda de la O.N.U.			IV	F5
Avda de la O.N.U.			IV	G4
Avda de la O.N.U.	1	3	IV	F1
Avda de la O.N.U.	21	25	IV	G2
Avda de la O.N.U.	22	22	IV	G2
Avda de la O.N.U.	27	29	IV	G3
Avda de la O.N.U.	30	40	IV	G3
Avda de la O.N.U.	65	69	IV	G4
Avda de la O.N.U.	70	76	IV	G4
Avda de la O.N.U.	84	84	IV	G4
Avda de la O.N.U.	85	87	IV	F5
Plaza Ocho de Marzo			III	G2
Plaza Ocho de Marzo			I	H6
Plaza Ocho de Marzo	1	1	III	G2
Plaza Ocho de Marzo	1	1	I	H6
Avda Olímpica	1	7	IV	B2
Avda Olímpica	1	21	III	D4

Literal de Vía	Numeración		Mapa	Hojas
	Desde	Hasta		
Avda Olímpica	2	6	III	D4
Avda Olímpica	2	14	IV	B2
Avda Olímpica	13	25	IV	B1
Avda Olímpica	16	16	III	D4
Avda Olímpica	16	38	IV	B1
Avda Olímpica	30	32	III	D4
Calle de los Olivos de Peñanevada	1	6	IV	F3
Paseo de los Olivos			II	B3
Paseo de los Olivos	1	81	II	C3
Paseo de los Olivos	2	40	II	C3
Paseo de los Olivos	50	130	II	B3
Paseo de los Olivos	85	113	II	B3
Paseo de los Olivos	127	153	II	B3
Calle de los Olmos	1	9	II	B2
Calle Orfebrería	1	1	III	H1
Calle Orfebrería	2	12	III	H1
Calle Orfebrería	9	13	III	H1
Calle Orfebrería	18	18	III	H1
Calle de los Órganos	1	3	IV	E2
Calle de los Órganos	1	3	III	G5
Calle de los Órganos	2	2	III	G5
Calle Orquídea	2	6	III	G2
Calle Orquídea	7	7	III	H2
Calle Orquídea	14	18	III	H2
Avda de la Osa Menor			IV	F5
Avda de la Osa Menor			IV	E5
Avda de la Osa Menor	1	1	IV	E5
Avda de la Osa Menor	3	13	IV	F5
Avda de la Osa Menor	4	34	IV	E5
Avda de la Osa Menor	58	74	IV	F5
Calle Oslo	1	71	IV	D5
Calle Oslo	2	88	IV	D5
Calle Oviedo			III	F5
Calle Oviedo	1	3	IV	D3
Calle Oviedo	1	11	III	F5
Calle Oviedo	2	4	IV	D3
Calle Oviedo	2	14	III	F5
Calle Padilla	2	8	IV	D3
Calle Padilla	2	8	III	F5
Calle Palafox	1	3	IV	E3
Calle Palafox	2	8	IV	E3
Calle Palafox	6	8	III	H5
Calle Palencia			III	H4
Calle Palencia			IV	E2
Calle Palencia	1	3	III	H4

Literal de Vía	Numeración		Mapa	Hojas
	Desde	Hasta		
Calle Palencia	1	3	IV	E2
Calle de las Palmas			IV	F3
Calle de las Palmas			IV	E3
Calle de las Palmas			III	H5
Calle de las Palmas			III	H6
Calle de las Palmas	1	3	IV	F2
Calle de las Palmas	1	9	III	H5
Calle de las Palmas	2	4	IV	F2
Calle de las Palmas	2	16	III	H5
Calle de las Palmas	8	16	IV	F3
Calle de las Palmas	11	15	IV	F3
Calle de las Palmas	11	15	III	H6
Calle de las Palmas	18	52	IV	E3
Calle de las Palmas	18	52	III	H6
Calle de las Palmas	41	41	IV	E3
Calle de las Palmas	41	45	III	H6
Calle de las Palmas	47	49	IV	E4
Calle de las Palmas	47	59	III	G6
Calle de las Palmas	55	59	IV	D3
Calle de las Palmas	58	70	III	G6
Calle de las Palmas	60	70	IV	D3
Calle de la Palmera	1	11	II	B2
Calle de la Palmera	2	8	II	B2
Calle Panamá	1	1	IV	F2
Calle París			IV	E4
Calle París			III	H6
Calle París	1	17	III	H6
Calle París	2	20	III	H6
Calle París	4	20	IV	E4
Calle París	5	17	IV	E4
Calle Parque América	1	4	IV	E2
Calle Parque América	5	6	IV	E2
Calle Parque Vosa			IV	E1
Calle Parque Vosa			III	G4
Calle Parque Vosa	1	7	III	G4
Calle Parque Vosa	1	7	IV	E1
Calle Parque Vosa	8	13	III	G4
Calle Parque Vosa	8	13	IV	E1
Calle Parque Vosa	14	14	IV	E1
Calle Parque Vosa	14	14	III	G4
Calle Parque Vosa	15	18	III	G4
Calle Parque Vosa	15	18	IV	E1
Calle Parque Vosa	19	22	III	G4
Calle Parque Vosa	19	22	IV	E1
Calle Parque Vosa	23	27	IV	E1

Literal de Vía	Numeración		Mapa	Hojas
	Desde	Hasta		
Calle Parque Vosa	28	36	IV	E1
Calle Parque Zarauz	1	1	III	G4
Calle Parque Zarauz	1	5	IV	E2
Calle Parque Zarauz	2	6	III	G4
Calle Parque Zarauz	2	6	IV	E2
Trva Paseo de Móstoles	1	29	II	C2
Trva Paseo de Móstoles	2	28	II	C2
Calle de la Paz			III	H4
Calle de la Paz			IV	F2
Calle de la Paz	1	7	III	H4
Calle de la Paz	1	7	IV	E2
Calle de la Paz	2	4	IV	E2
Calle de la Paz	2	14	III	H4
Calle de la Paz	11	21	III	H4
Calle de la Paz	14	14	IV	F2
Calle de la Paz	18	26	IV	F2
Calle de la Paz	18	26	III	H4
Calle de Pegaso			IV	D5
Calle de Pegaso	1	15	IV	D5
Calle de Pegaso	2	4	IV	D5
Calle de Pegaso	18	24	IV	D5
Calle Peña Rubia	82	90	I	F3
Calle Peña Rubia	91	123	I	F3
Calle del Peral	2	32	II	B1
Calle del Peral	3	37	II	B1
Calle de Perseo			IV	D6
Calle de Perseo	3	27	IV	D5
Calle de Perseo	54	56	IV	D6
Calle de Perseo	60	72	IV	D6
Calle Petunia			I	H6
Calle Petunia			III	G2
Calle Petunia	1	27	I	H6
Calle Petunia	2	22	I	H6
Calle Petunia	4	22	III	G2
Calle Petunia	5	27	III	G2
Calle del Pilar	1	11	IV	D2
Calle del Pilar	1	17	III	G5
Calle del Pilar	2	10	IV	D2
Calle del Pilar	2	18	III	G5
Calle del Pilar	14	62	IV	D3
Calle del Pilar	17	57	IV	D3
Calle del Pino			I	C5
Calle del Pino			III	B1
Calle del Pino	2	6	III	B1
Calle del Pino	2	6	I	C5

Literal de Vía	Numeración		Mapa	Hojas
	Desde	Hasta		
Calle del Pino	21	23	III	A1
Calle del Pino	21	23	I	B5
Calle del Pino	36	40	III	A1
Calle del Pino	36	40	I	B5
Calle Pintor el Greco			III	G4
Calle Pintor el Greco			IV	D1
Calle Pintor el Greco	1	7	III	G4
Calle Pintor el Greco	1	23	IV	D1
Calle Pintor el Greco	2	6	III	G4
Calle Pintor el Greco	2	12	IV	D1
Calle Pintor el Greco	9	23	III	G3
Calle Pintor el Greco	12	12	III	G3
Calle Pintor el Greco	22	22	III	G3
Calle Pintor el Greco	22	22	IV	D1
Calle Pintor Julio Romero			IV	E1
Calle Pintor Julio Romero			III	G3
Calle Pintor Julio Romero	1	1	IV	E1
Calle Pintor Julio Romero	2	12	IV	E1
Calle Pintor Julio Romero	14	14	III	G3
Calle Pintor Miró			IV	E1
Calle Pintor Miró	1	1	IV	E1
Calle Pintor Miró	2	12	IV	E1
Calle Pintor Miró	3	3	III	G4
Calle Pintor Miró	8	16	III	G4
Calle del Pintor Murillo			III	F4
Calle del Pintor Murillo			IV	D1
Calle del Pintor Murillo			III	G4
Calle del Pintor Murillo	1	5	IV	D1
Calle del Pintor Murillo	1	11	III	G4
Calle del Pintor Murillo	2	12	IV	D1
Calle del Pintor Murillo	2	24	III	G4
Calle del Pintor Murillo	7	11	IV	D2
Calle del Pintor Murillo	13	25	III	F4
Calle del Pintor Murillo	22	28	IV	D2
Calle del Pintor Murillo	30	32	III	F4
Calle del Pintor Picasso	1	13	III	H3
Calle del Pintor Picasso	2	2	III	H3
Calle del Pintor Picasso	9	13	IV	E1
Calle Pintor Ribera	1	17	IV	D1
Calle Pintor Ribera	2	16	IV	D1
Calle Pintor Ribera	10	16	III	G4
Calle Pintor Ribera	11	17	III	G4
Calle del Pintor Rosales			IV	E1
Calle del Pintor Rosales	2	6	IV	E1
Calle Pintor Sorolla			III	G3

Literal de Vía	Numeración		Mapa	Hojas
	Desde	Hasta		
Calle Pintor Sorolla	1	3	III	G3
Calle Pintor Sorolla	2	2	III	G3
Calle del Pintor Velázquez			IV	C1
Calle del Pintor Velázquez			III	E5
Calle del Pintor Velázquez			III	F3
Calle del Pintor Velázquez			III	G3
Calle del Pintor Velázquez			IV	B2
Calle del Pintor Velázquez			III	E4
Calle del Pintor Velázquez			III	E3
Calle del Pintor Velázquez			IV	D1
Calle del Pintor Velázquez	1	3	III	H3
Calle del Pintor Velázquez	2	6	III	H3
Calle del Pintor Velázquez	7	7	III	G3
Calle del Pintor Velázquez	7	7	IV	D1
Calle del Pintor Velázquez	13	13	III	G3
Calle del Pintor Velázquez	13	27	IV	D1
Calle del Pintor Velázquez	14	16	III	G3
Calle del Pintor Velázquez	14	18	IV	D1
Calle del Pintor Velázquez	20	20	III	F3
Calle del Pintor Velázquez	20	20	IV	C1
Calle del Pintor Velázquez	21	39	III	F3
Calle del Pintor Velázquez	28	30	III	F3
Calle del Pintor Velázquez	28	44	IV	C1
Calle del Pintor Velázquez	29	39	IV	C1
Calle del Pintor Velázquez	32	44	III	E3
Calle del Pintor Velázquez	43	47	IV	B2
Calle del Pintor Velázquez	43	47	III	E4
Calle del Pintor Velázquez	51	51	III	E4
Calle del Pintor Velázquez	51	51	IV	B2
Calle del Pintor Velázquez	57	81	III	E5
Calle del Pintor Velázquez	62	68	III	E5
Calle del Pintor Velázquez	66	68	IV	B3
Calle del Pintor Velázquez	71	81	IV	B3
Calle Pintor Zuloaga	1	5	III	G3
Calle Pintor Zuloaga	2	2	III	G3
Calle Pintor Zuloaga	3	5	IV	D1
Calle del Pintor Zurbarán	1	5	IV	D1
Calle del Pintor Zurbarán	1	11	III	G4
Calle del Pintor Zurbarán	2	4	III	G4
Calle Piscis			IV	F6
Calle Piscis			IV	E6
Calle Piscis	15	47	IV	F6
Calle Piscis	64	74	IV	F6
Calle Piscis	91	111	IV	E6
Calle Piscis	120	124	IV	F6

Literal de Vía	Numeración		Mapa	Hojas
	Desde	Hasta		
Calle Piscis	182	192	IV	F6
Calle Pizarro	1	11	III	G5
Calle Pizarro	2	2	III	G5
Calle de Plasencia	1	39	I	G3
Calle de Pléyades	2	2	IV	E5
Calle de Pléyades	5	17	IV	E5
Calle de Pléyades	8	24	IV	E5
Calle de Pléyades	25	29	IV	E5
Calle Plutón	3	13	IV	H4
Calle de Pontevedra			IV	C3
Calle de Pontevedra	1	3	IV	C3
Calle de Pontevedra	1	3	III	F5
Avda de Portugal			IV	D2
Avda de Portugal			IV	F1
Avda de Portugal			III	F5
Avda de Portugal			IV	E1
Avda de Portugal			III	H4
Avda de Portugal			IV	C3
Avda de Portugal	1	21	IV	F1
Avda de Portugal	2	12	IV	F1
Avda de Portugal	6	16	III	H4
Avda de Portugal	14	16	IV	E1
Avda de Portugal	19	23	III	H4
Avda de Portugal	24	24	III	H4
Avda de Portugal	26	44	IV	E2
Avda de Portugal	37	51	III	G4
Avda de Portugal	41	63	IV	D2
Avda de Portugal	46	60	III	G4
Avda de Portugal	46	60	IV	D2
Avda de Portugal	63	77	III	F5
Avda de Portugal	71	79	IV	C3
Avda de Portugal	78	78	IV	D2
Avda de Portugal	80	82	III	F5
Avda de Portugal	80	90	IV	C3
Plaza del Pradillo			IV	E2
Plaza del Pradillo			III	H5
Plaza del Pradillo	1	2	IV	E2
Plaza del Pradillo	1	2	III	H5
Plaza del Pradillo	3	5	III	H5
Plaza del Pradillo	3	5	IV	E2
Calle Puerto de Cotos			I	G3
Calle Puerto de Cotos	9	17	I	G3
Calle Puerto de Cotos	16	18	I	G3
Calle Puerto Linera	1	9	I	H4
Calle Puerto Linera	4	22	I	H4



Literal de Vía	Numeración		Mapa	Hojas
	Desde	Hasta		
Calle Puerto Navacerrada			I	E3
Calle Puerto Navacerrada			I	F4
Calle Puerto Navacerrada	41	47	I	F4
Calle Puerto Navacerrada	99	105	I	E3
Calle Puerto Navacerrada	130	130	I	E3
Calle Puerto Navafría	1	31	I	H3
Calle Puerto Navafría	2	28	I	H3
Calle Puerto Real	1	9	I	H3
Calle Puerto Real	2	12	I	H3
Avda Ramón de la Sagra			I	F5
Avda Ramón de la Sagra	3	3	I	F5
Calle Ramón Vereá	2	6	I	H5
Calle Ramón Vereá	3	3	I	H5
Calle Regordoño	1	3	IV	H4
Calle Regordoño	2	4	IV	H4
Calle Regordoño	16	24	IV	H3
Calle Regordoño	19	59	IV	H3
Avda de la Reguera	2	10	IV	G4
Avda de la Reguera	3	15	IV	G4
Calle de Régulo			IV	E4
Calle de Régulo	3	7	IV	E4
Calle de Régulo	10	10	IV	E4
Calle de la Rejilla	5	7	III	H4
Calle de la Rejilla	5	27	IV	E2
Calle de la Rejilla	8	8	III	H4
Calle de la Rejilla	8	18	IV	E2
Calle de la Rejilla	12	24	III	G5
Calle de la Rejilla	13	31	III	G5
Calle de los Reyes Católicos			III	H5
Calle de los Reyes Católicos			IV	E3
Calle de los Reyes Católicos	1	37	III	H5
Calle de los Reyes Católicos	1	43	IV	E3
Calle de los Reyes Católicos	2	16	IV	E3
Calle de los Reyes Católicos	2	16	III	H5
Calle de Ricardo de la Vega	1	7	IV	E1
Calle de Ricardo de la Vega	1	7	III	H4
Calle de Ricardo de la Vega	2	8	III	H4
Calle de Ricardo de la Vega	2	8	IV	E1
Calle de Ricardo Medem	1	3	III	H5
Calle de Ricardo Medem	1	15	IV	E2
Calle de Ricardo Medem	2	6	III	H5
Calle de Ricardo Medem	2	18	IV	E2
Calle de Ricardo Medem	11	33	III	G5
Calle de Ricardo Medem	12	44	III	G5
Trva de Ricardo Medem			IV	E2

Literal de Vía	Numeración		Mapa	Hojas
	Desde	Hasta		
Trva de Ricardo Medem			III	G5
Trva de Ricardo Medem	1	3	IV	E2
Trva de Ricardo Medem	1	3	III	G5
Calle de Rigel	1	1	IV	D5
Calle de Rigel	4	14	IV	D5
Calle de Rigel	13	23	IV	D5
Calle Río Bidasoa			IV	D3
Calle Río Bidasoa	1	1	IV	D3
Calle Río Bidasoa	1	1	III	G6
Calle del Río de Janeiro	1	1	III	H6
Calle del Río de Janeiro	2	2	III	H6
Calle Río Duero			III	E6
Calle Río Duero			III	F6
Calle Río Duero			IV	C4
Calle Río Duero	1	3	IV	C3
Calle Río Duero	1	5	III	E6
Calle Río Duero	4	6	IV	C4
Calle Río Duero	4	6	III	F6
Calle Río Duero	7	17	III	F6
Calle Río Duero	7	21	IV	C4
Calle Río Duero	30	30	IV	C4
Calle del Río Ebro			IV	C4
Calle del Río Ebro			III	F6
Calle del Río Ebro	3	5	III	F6
Calle del Río Ebro	5	5	IV	C4
Calle del Río Ebro	9	9	III	F6
Calle del Río Ebro	9	11	IV	C4
Calle del Río Ebro	14	20	IV	C4
Calle del Río Ebro	19	23	IV	B4
Calle del Río Ebro	34	34	IV	B4
Calle Río Garona	1	7	III	F6
Calle Río Genil			III	G6
Calle Río Genil			IV	D3
Calle Río Genil	1	7	IV	D3
Calle Río Genil	1	7	III	G6
Calle Río Genil	2	10	III	G6
Calle Río Genil	17	19	IV	D4
Calle Río Genil	17	23	III	F6
Calle Río Guadalquivir	2	6	IV	C4
Calle Río Guadiana	1	1	IV	C5
Calle Río Guadiana	4	4	IV	C5
Calle del Río Jalón			IV	B4
Calle del Río Jalón	1	23	IV	B4
Calle del Río Jalón	2	14	IV	B4
Calle Río Jarama	1	15	IV	D3

Literal de Vía	Numeración		Mapa	Hojas
	Desde	Hasta		
Calle Río Jarama	2	10	III	F6
Calle Río Jarama	2	12	IV	D3
Calle Río Jarama	7	15	III	F6
Calle del Río Llobregat			III	F6
Calle del Río Llobregat			IV	C4
Calle del Río Llobregat	1	3	IV	C3
Calle del Río Llobregat	1	21	III	F6
Calle del Río Llobregat	2	12	III	F6
Calle del Río Llobregat	4	12	IV	C4
Calle del Río Llobregat	17	21	IV	C4
Calle Río Manzanares	1	3	III	F6
Calle del Río Miño			III	E6
Calle del Río Miño			IV	B4
Calle del Río Miño	1	55	III	E6
Calle del Río Miño	2	92	III	E6
Calle del Río Miño	4	92	IV	B4
Calle del Río Miño	7	73	IV	B4
Calle del Río Miño	92	144	III	E6
Calle del Río Miño	92	144	IV	B4
Calle Río Nervión			IV	D3
Calle Río Nervión	1	9	IV	D3
Calle Río Nervión	2	2	IV	D3
Calle Río Odiel	1	7	IV	C5
Calle Río Odiel	4	8	IV	C5
Calle del Río Segre	1	5	IV	C4
Calle del Río Segre	2	8	IV	C4
Calle Río Segura			IV	C5
Calle Río Segura			IV	C4
Calle Río Segura	3	15	IV	C4
Calle Río Segura	8	24	IV	C4
Calle Río Segura	19	25	IV	C5
Calle Río Segura	28	36	IV	C5
Calle Río Segura	31	31	IV	B5
Calle del Río Sella			IV	C4
Calle del Río Sella			III	F6
Calle del Río Sella	1	9	III	F6
Calle del Río Sella	1	9	IV	C4
Calle del Río Sella	2	10	III	F6
Calle del Río Sella	4	10	IV	C4
Calle del Río Sil			III	E6
Calle del Río Sil			IV	B4
Calle del Río Sil	2	36	III	E6
Calle del Río Sil	2	56	IV	B4
Calle del Río Sil	54	56	III	E6
Calle Río Tajuña	2	10	IV	D3

Literal de Vía	Numeración		Mapa	Hojas
	Desde	Hasta		
Calle Río Tajuña	8	10	III	G6
Calle del Río Záncara	2	8	IV	C3
Calle del Río Záncara	2	8	III	F6
Calle Rivera de San Pedro			II	A3
Calle Rivera de San Pedro	1	1	II	A3
Calle Rivera de San Pedro	2	6	II	A3
Calle Rivera de San Pedro	10	10	II	A3
Calle Rivera de San Pedro	28	28	II	A3
Calle del Roble	1	5	III	B1
Calle del Roble	1	5	I	C5
Calle del Roble	2	4	I	C5
Calle del Roble	2	4	III	B1
Calle Roma			IV	D4
Calle Roma			III	G6
Calle Roma	1	5	IV	D4
Calle Roma	1	11	III	G6
Calle Roma	2	10	III	G6
Avda de los Rosales			II	B2
Avda de los Rosales			II	C2
Avda de los Rosales			II	B3
Avda de los Rosales			II	A3
Avda de los Rosales	2	2	II	A3
Avda de los Rosales	4	22	II	B3
Avda de los Rosales	22	24	II	B3
Avda de los Rosales	23	57	II	B3
Avda de los Rosales	24	24	II	B3
Avda de los Rosales	28	42	II	B2
Avda de los Rosales	54	56	II	B2
Avda de los Rosales	59	77	II	B2
Avda de los Rosales	77	77	II	B2
Avda de los Rosales	84	100	II	C2
Avda de los Rosales	109	111	II	C2
Avda de los Rosales	115	129	II	C2
Calle del Rosario	2	8	IV	F3
Calle del Rosario	3	3	IV	F3
Calle Rubens	2	2	IV	D1
Calle Rubens	6	18	IV	D1
Calle Rubens	6	24	III	F4
Calle S Polígono Industrial 1	1	5	IV	C5
Calle S Polígono Industrial 1	2	2	IV	C5
Calle Sagitario			IV	E6
Calle Sagitario	5	35	IV	E6
Calle Sagitario	10	84	IV	E6
Calle Sagitario	43	69	IV	E6
Calle Salamanca	1	7	III	H5

Literal de Vía	Numeración		Mapa	Hojas
	Desde	Hasta		
Calle Salamanca	1	7	IV	F2
Calle Salcillo			III	H3
Calle Salcillo	1	5	III	H3
Calle Salcillo	2	4	III	H3
Calle Salcillo	9	13	III	G3
Calle Salvador Dalí	1	1	III	G3
Calle Salvador Dalí	1	3	IV	D1
Calle de San Antonio	1	13	III	H5
Calle de San Antonio	1	13	IV	E2
Calle de San Antonio	2	10	IV	E2
Calle de San Antonio	2	10	III	H5
Calle de San Juan	1	9	II	A2
Calle de San Juan	2	12	II	A2
Calle de San Marcial	1	7	III	H4
Calle de San Marcial	1	11	IV	E2
Calle de San Marcial	2	14	III	H4
Calle de San Marcial	2	26	IV	E2
Calle de San Marcial	11	11	III	H5
Calle de San Marcial	15	21	III	H5
Calle de San Marcial	19	21	IV	F2
Calle de San Marcial	20	30	III	H5
Calle de Santa Gema	1	21	II	A1
Calle de Santa Gema	2	26	II	A1
Calle de Santa Isabel	1	21	II	B1
Calle de Santa Isabel	37	41	II	A1
Calle de Santa Isabel	42	46	II	A1
Calle de Santa Laura	1	7	III	H6
Calle de Santa Laura	2	8	III	H6
Calle de Santa Lucía	1	21	II	B1
Calle de Santa Lucía	2	20	II	B1
Calle de Santa María de la Cabeza			II	A1
Calle de Santa María de la Cabeza	1	3	II	A1
Calle de Santa María de la Cabeza	2	2	II	A1
Calle Santander	1	3	III	H4
Calle Santander	1	11	IV	E2
Calle Santander	4	6	III	G4
Calle Santander	13	17	III	G4
Calle Sao Paulo			IV	G4
Calle Sao Paulo	1	5	IV	G4
Calle Saturno			IV	H5
Calle Saturno	3	5	IV	H5
Calle Saturno	4	4	IV	H5
Avda de los Sauces			II	C2
Avda de los Sauces	9	33	II	C2
Avda de los Sauces	12	32	II	C2

Literal de Vía	Numeración		Mapa	Hojas
	Desde	Hasta		
Avda de los Sauces	40	48	II	B2
Avda de los Sauces	47	57	II	B2
Avda de los Sauces	52	82	II	B2
Avda de los Sauces	61	61	II	B2
Calle Segovia			III	H4
Calle Segovia			IV	F2
Calle Segovia	1	1	III	H4
Calle Segovia	1	3	IV	F2
Calle Segovia	2	4	IV	F2
Calle de Severo Ochoa			IV	F1
Calle de Severo Ochoa			III	H3
Calle de Severo Ochoa			III	H4
Calle de Severo Ochoa	1	3	III	H4
Calle de Severo Ochoa	1	5	IV	F1
Calle de Severo Ochoa	2	2	III	H4
Calle de Severo Ochoa	2	12	IV	F1
Calle de Severo Ochoa	7	13	III	H3
Calle de Severo Ochoa	14	20	III	H3
Calle Sevilla	1	15	III	G4
Calle Sevilla	1	15	IV	D2
Calle Sevilla	2	10	III	G4
Calle Sevilla	2	14	IV	D2
Calle Sevilla	19	25	IV	D2
Calle Sicómoro			II	B3
Calle Sicómoro	1	2	II	B3
Calle Sicómoro	2	12	II	B3
Calle Sicómoro	3	23	II	B3
Calle Siete Picos			I	G3
Calle Siete Picos	5	29	I	G3
Calle Siete Picos	62	98	I	F3
Calle Siete Picos	81	123	I	F3
Calle de Simón Hernández			III	H5
Calle de Simón Hernández			IV	F3
Calle de Simón Hernández	1	29	III	H5
Calle de Simón Hernández	2	2	IV	E2
Calle de Simón Hernández	2	44	III	H5
Calle de Simón Hernández	7	13	IV	E3
Calle de Simón Hernández	20	28	IV	E3
Calle de Simón Hernández	39	49	IV	F3
Calle de Simón Hernández	48	74	IV	F3
Calle de Simón Hernández	53	55	IV	G3
Calle de Simón Hernández	76	86	IV	G3
Calle de Sirio	2	48	IV	D5
Calle de Sirio	3	3	IV	D5
Calle Sitio de Zaragoza	1	9	IV	E2

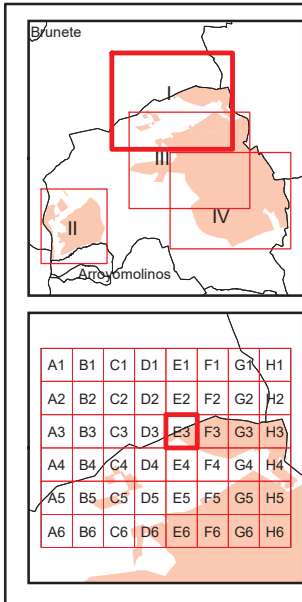
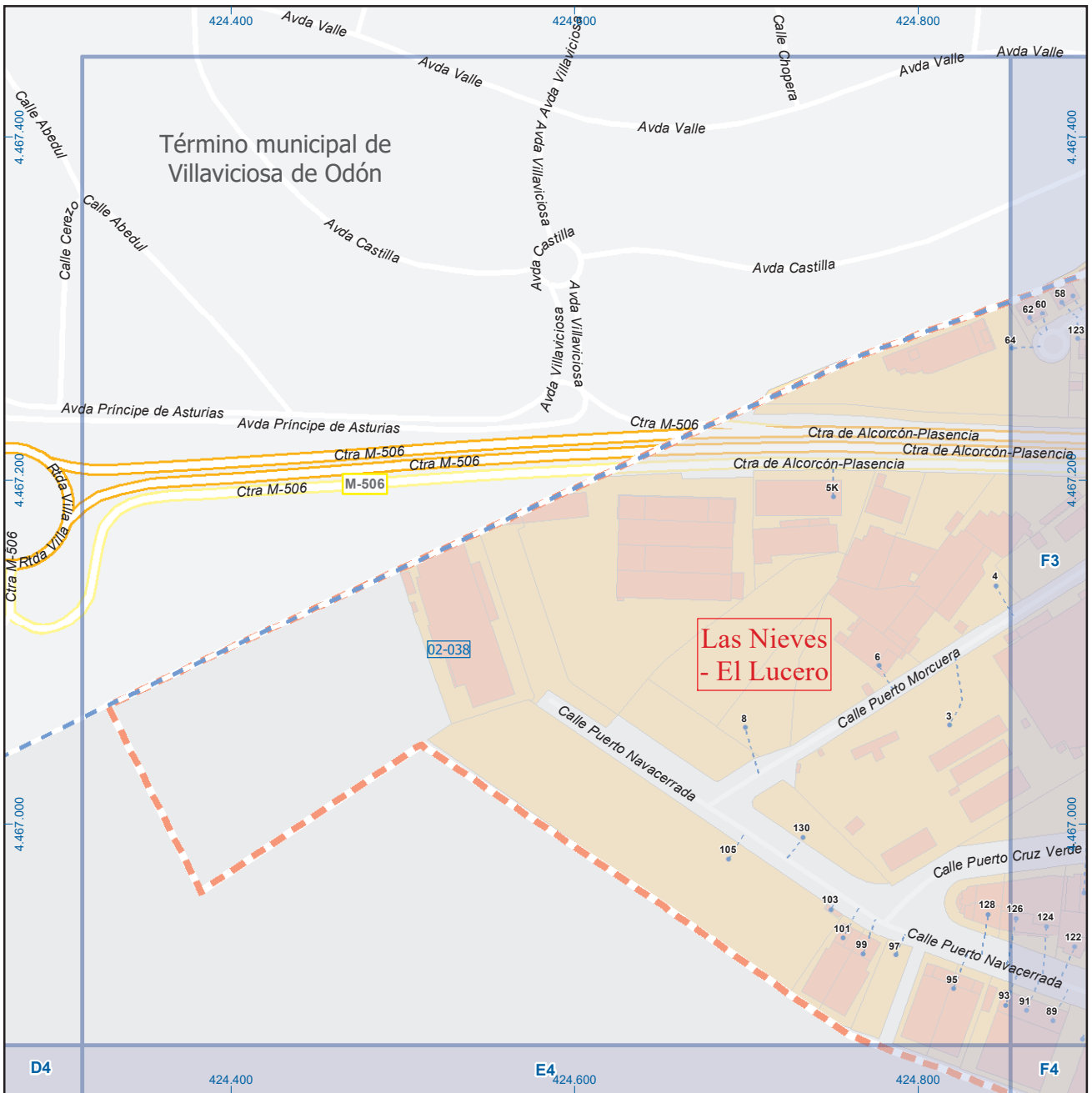
Literal de Vía	Numeración		Mapa	Hojas
	Desde	Hasta		
Calle Sitio de Zaragoza	2	6	III	G5
Calle Sitio de Zaragoza	2	10	IV	E2
Calle de Soria	1	9	IV	C3
Calle de Soria	1	9	III	F5
Calle de Soria	2	4	III	F5
Calle de Soria	2	4	IV	C3
Cmno Soto de San Marcos			II	A1
Cmno Soto de San Marcos			II	B1
Cmno Soto de San Marcos	4	4	II	B1
Cmno Soto de San Marcos	6	6	II	A1
Cmno Soto de San Marcos	23	125	II	A2
Calle del Tamarindo	1	15	II	C2
Calle del Tamarindo	2	34	II	C2
Calle del Tamarindo	21	23	II	C1
Calle del Tamarindo	40	50	II	C1
Calle Tauro			IV	G5
Calle Tauro	1	55	IV	G5
Calle Tauro	16	94	IV	G5
Calle Tauro	100	138	IV	G5
Calle Tejo			II	B1
Calle Tejo	31	31	II	B1
Calle Teniente Ruiz	1	17	IV	E3
Calle Teniente Ruiz	1	17	III	G5
Calle Teniente Ruiz	2	8	IV	E3
Calle Teniente Ruiz	2	8	III	G5
Calle Teruel	2	10	III	F5
Calle Teruel	17	31	III	F5
Calle Teruel	17	31	IV	D3
Calle de los Tilos	1	15	II	B2
Calle de los Tilos	2	20	II	B2
Calle de los Tilos	15	15	II	B2
Plaza de Tingo María	1	5	III	H4
Plaza de Tingo María	1	5	IV	E2
Plaza de Tingo María	2	12	IV	E2
Plaza de Tingo María	2	12	III	H4
Plaza de Tingo María	5	11	III	H4
Plaza de Tingo María	5	11	IV	E2
Calle Tokio	1	9	IV	E3
Calle Toledo	1	23	IV	E3
Calle Toledo	2	30	IV	E3
Calle de Tolimán			IV	D5
Calle de Tolimán	4	4	IV	D5
Calle de Tolimán	20	26	IV	D5
Calle Torres Quevedo	10	20	IV	H3
Calle Torres Quevedo	19	31	IV	H3

Literal de Vía	Numeración		Mapa	Hojas
	Desde	Hasta		
Calle Tulipán	1	1	I	G6
Calle Tulipán	8	22	I	H6
Calle Tulipán	8	40	III	G2
Calle Tulipán	9	17	I	H6
Calle Tulipán	9	93	III	G2
Calle Tulipán	34	40	I	H5
Calle Tulipán	63	93	I	H5
Plaza de Turia			III	F6
Plaza de Turia			IV	C4
Plaza de Turia	1	2	IV	C4
Plaza de Turia	1	2	III	F6
Plaza de Turia	3	5	III	F6
Calle Unicornio			IV	D5
Calle Unicornio	16	36	IV	D5
Calle Unicornio	29	39	IV	D5
Calle Urano	20	26	IV	H5
Calle Urano	25	49	IV	H5
Calle Urano	30	32	IV	H5
Plaza Valencia	1	1	IV	F2
Plaza Valencia	2	3	IV	F2
Plaza Valencia	4	8	IV	F2
Plaza Valencia	5	7	IV	F2
Calle Valladolid	1	17	III	H5
Calle Valladolid	1	21	IV	E3
Calle Valladolid	2	8	III	H5
Calle Valladolid	2	8	IV	E3
Calle Velarde			IV	D2
Calle Velarde	1	13	IV	D2
Calle Velarde	2	10	IV	D2
Calle Venus			IV	H4
Calle Venus	1	5	IV	H4
Calle Venus	2	2	IV	H4
Calle Veracruz			IV	F3
Calle Veracruz	1	11	IV	F3
Calle Veracruz	2	26	IV	F3
Calle Veracruz	13	17	IV	F4
Calle Veracruz	36	48	IV	G4
Calle Vereda Segoviana	5	5	III	F1
Calle Vereda Segoviana	8	14	III	F1
Calle Versailles			IV	F3
Calle Versailles	1	3	IV	F3
Calle Versailles	4	4	IV	F3
Avda de la Vía Láctea			IV	F5
Avda de la Vía Láctea			IV	E6
Avda de la Vía Láctea	9	13	IV	F5



Literal de Vía	Numeración		Mapa	Hojas
	Desde	Hasta		
Avda de la Vía Láctea	33	33	IV	E6
Calle de Viena			IV	F4
Calle de Viena	1	5	IV	F4
Calle de Viena	2	12	IV	F4
Calle Villaamil			IV	C3
Calle Villaamil			IV	D3
Calle Villaamil			III	G5
Calle Villaamil			III	F5
Calle Villaamil	1	13	III	G5
Calle Villaamil	1	15	IV	D3
Calle Villaamil	2	44	III	G5
Calle Villaamil	2	70	IV	D3
Calle Villaamil	64	74	III	F5
Calle Villaamil	72	74	IV	C3
Cmno de Villaviciosa			II	A1
Cmno de Villaviciosa	1	3	II	A2
Cmno de Villaviciosa	11	11	II	A1
Cmno de Villaviciosa	17	17	II	A1
Cmno de Villaviciosa	25	25	II	A1
Calle Violeta	1	15	I	H6
Calle Violeta	1	23	III	G2
Calle Violeta	2	16	I	H6
Calle Violeta	2	26	III	G2
Calle de la Virgen de Begoña	1	31	II	A1
Calle de la Virgen de Begoña	2	20	II	A1
Calle de la Virgen de Guadalupe	10	20	II	A2
Calle de la Virgen de Guadalupe	11	19	II	A2
Calle de la Virgen de la Ascensión	1	19	II	B1
Calle de la Virgen de la Ascensión	2	12	II	B1
Calle de la Virgen de la Asunción	17	39	II	A1
Calle de la Virgen de la Asunción	22	38	II	A1
Calle de la Virgen de la Montaña	1	7	II	A1
Calle de la Virgen de la Paloma	1	25	II	A1
Calle de la Virgen de la Paloma	2	32	II	A1
Calle de la Virgen de la Soledad	1	23	II	A1
Calle de la Virgen de la Soledad	2	14	II	A1
Calle de la Virgen de la Soledad	14	28	II	A1
Calle de la Virgen de las Angustias	1	17	II	A1
Calle de la Virgen de las Angustias	2	16	II	A1
Calle de la Virgen de los Dolores	15	31	II	A1
Calle de la Virgen de los Dolores	20	36	II	A1
Calle de la Virgen de Mairena	1	41	II	A1
Calle de la Virgen de Mairena	2	32	II	A1
Calle de la Virgen del Carmen	1	27	II	A1
Calle de la Virgen del Carmen	2	26	II	A1

Literal de Vía	Numeración		Mapa	Hojas
	Desde	Hasta		
Calle de la Virgen del Pilar	1	13	II	A1
Calle de la Virgen del Pilar	2	22	II	A1
Calle Virgo			IV	G5
Calle Virgo	3	41	IV	G5
Calle Virgo	4	46	IV	G5
Calle Vizcaya			IV	C3
Calle Vizcaya			III	F5
Calle Vizcaya	2	4	IV	C3
Calle de Yolanda González	7	7	IV	D5
Calle de Yolanda González	8	10	IV	D5
Calle Zamora	2	6	III	G4
Calle Zamora	2	6	IV	D2
Calle Zaragoza			III	G5
Calle Zaragoza			IV	D2
Calle Zaragoza	1	5	IV	D3
Calle Zaragoza	1	9	III	G5
Calle Zaragoza	2	4	IV	D3
Calle Zaragoza	2	14	III	G5
Calle Zaragoza	7	19	IV	D2
Calle Zaragoza	14	18	IV	D2
Calle Zumalacárregui	1	11	IV	D2
Calle Zumalacárregui	1	11	III	G5
Calle Zumalacárregui	2	10	IV	D2
Calle Zumalacárregui	2	10	III	G5

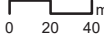


### Móstoles

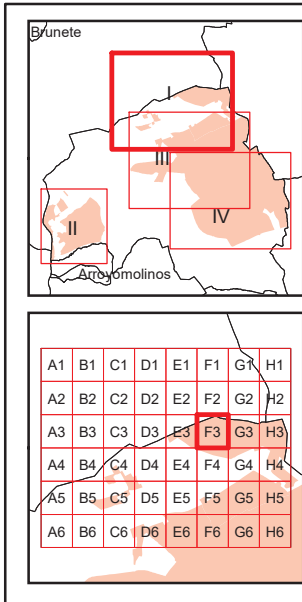
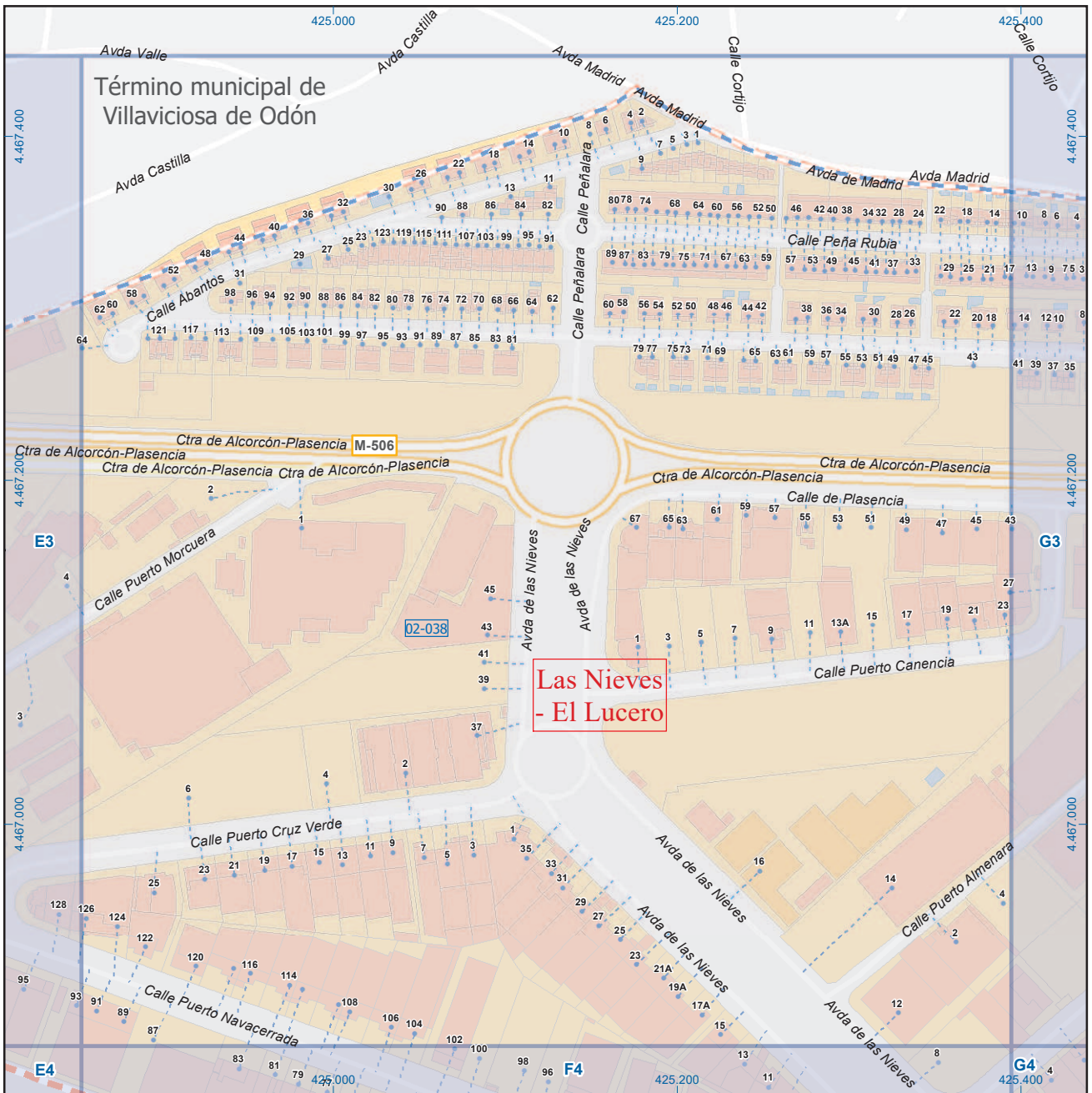
**Leyenda**

- Meco: perímetro y nombre de núcleo de población
- 01-002: límite municipal; sección censal
- A-6: autopistas y autovías; carreteras principales
- M-604: carreteras secundarias; otras carreteras
- +: sanidad; ayuntamiento; estación cercanías
- +: línea de ferrocarril; línea de metro ligero
- M: boca de metro; estación metro ligero
- 1: paseillos; número de portal
- Calle: calles; parroquias


 Dirección General de Economía  
 CONSEJERÍA DE ECONOMÍA,  
 HACIENDA Y EMPLEO


 ESCALA GRÁFICA

Mapa I - E3



## Móstoles

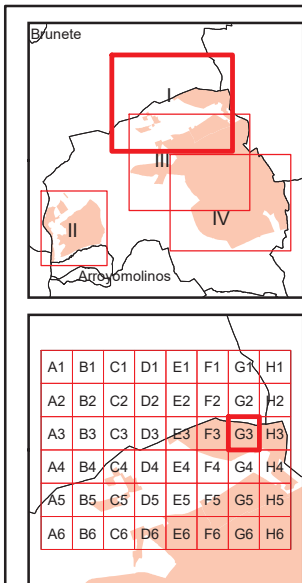
### Legenda



Dirección General de Economía  
CONSEJERÍA DE ECONOMÍA,  
HACIENDA Y EMPLEO

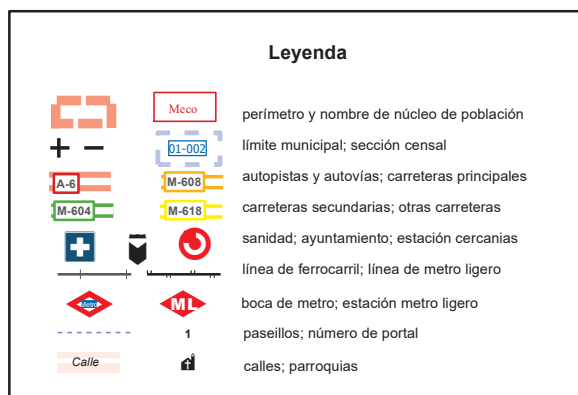


Mapa I - F3

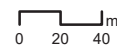


## Móstoles

### Leyenda

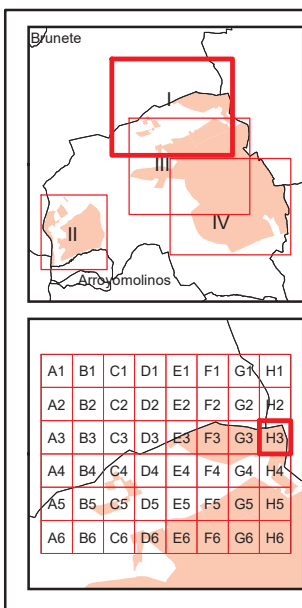
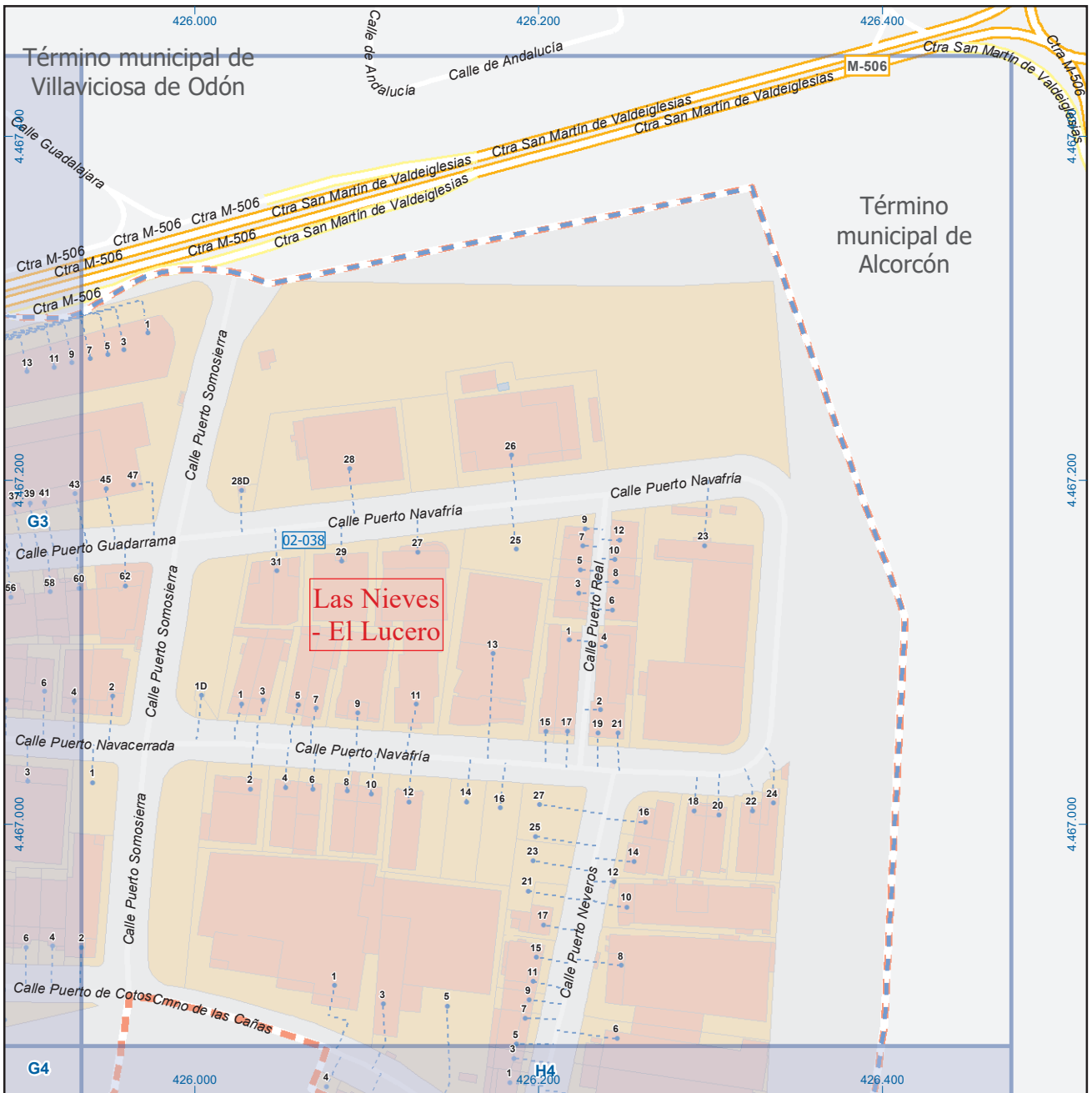


Dirección General de Economía  
CONSEJERÍA DE ECONOMÍA,  
HACIENDA Y EMPLEO



ESCALA GRÁFICA

Mapa I - G3



## Móstoles

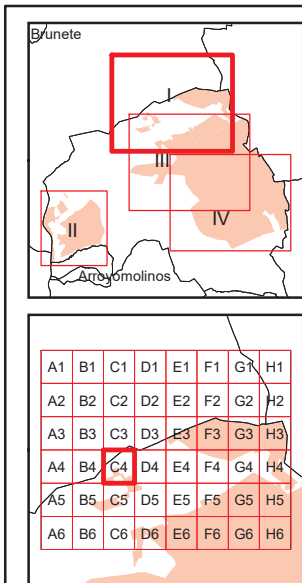
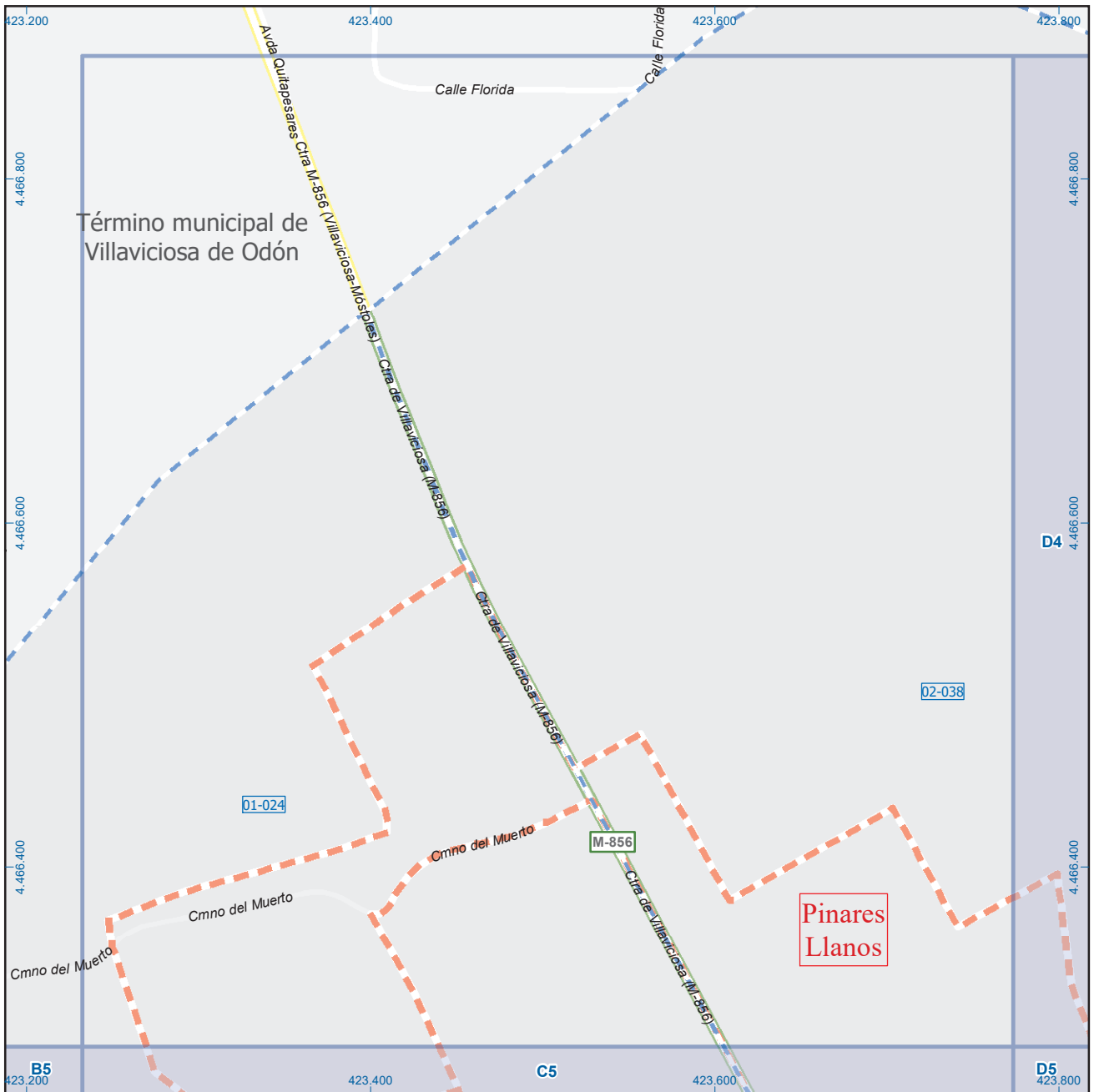
### Leyenda



Dirección General de Economía  
CONSEJERÍA DE ECONOMÍA,  
HACIENDA Y EMPLEO



Mapa I - H3



## Móstoles

### Leyenda

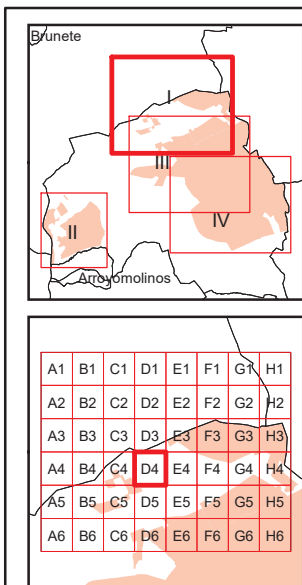



Dirección General de Economía  
CONSEJERÍA DE ECONOMÍA,  
HACIENDA Y EMPLEO



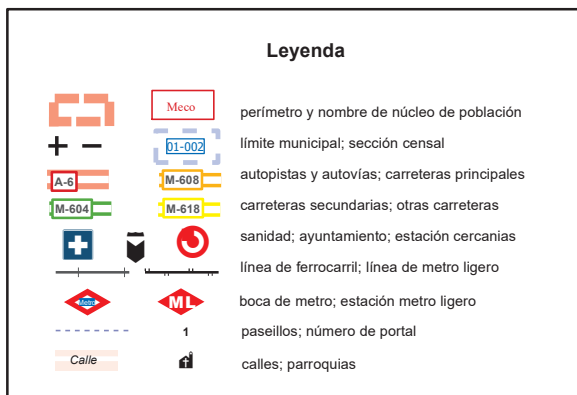
ESCALA GRÁFICA

Mapa I - C4

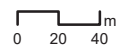


## Móstoles

### Leyenda



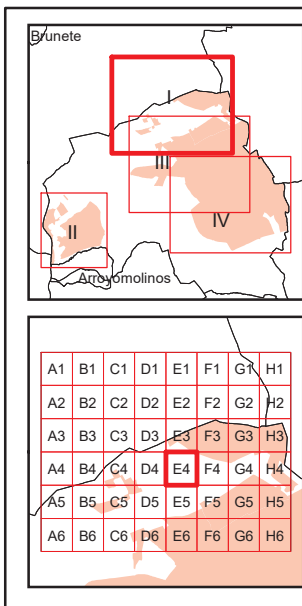
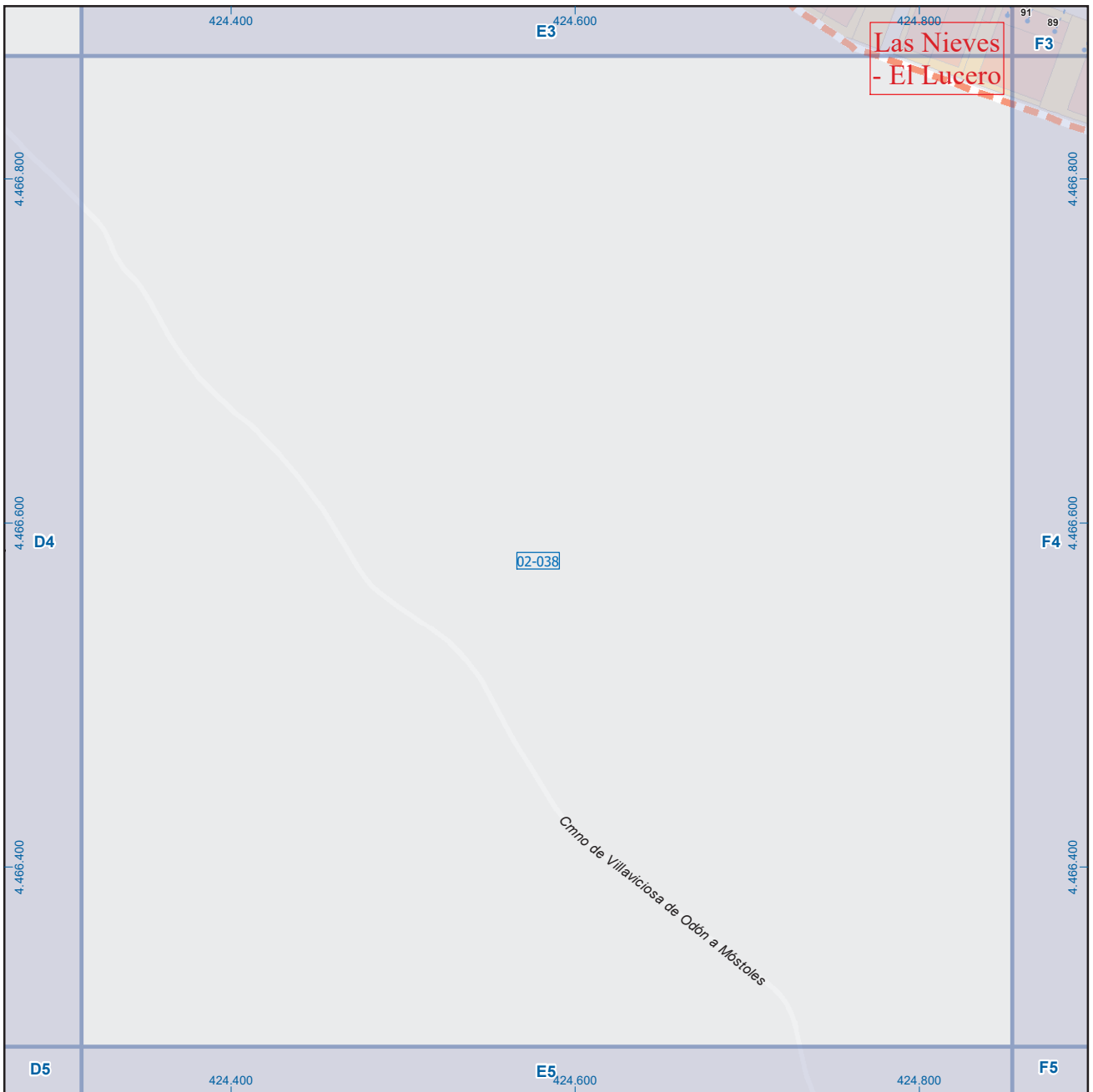
Dirección General de Economía  
CONSEJERÍA DE ECONOMÍA,  
HACIENDA Y EMPLEO



ESCALA GRÁFICA

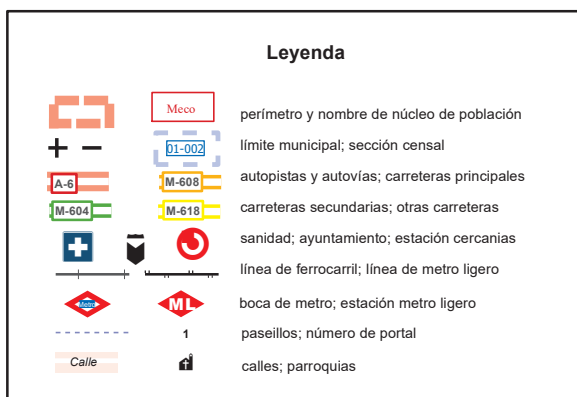
Mapa I - D4



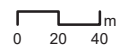


## Móstoles

### Leyenda

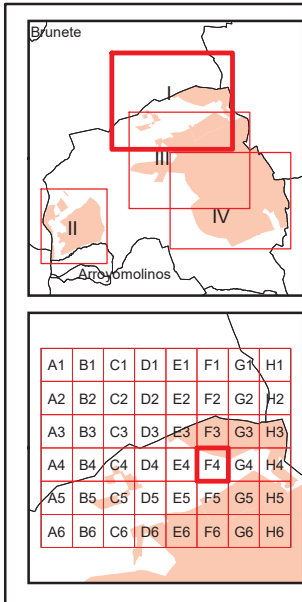
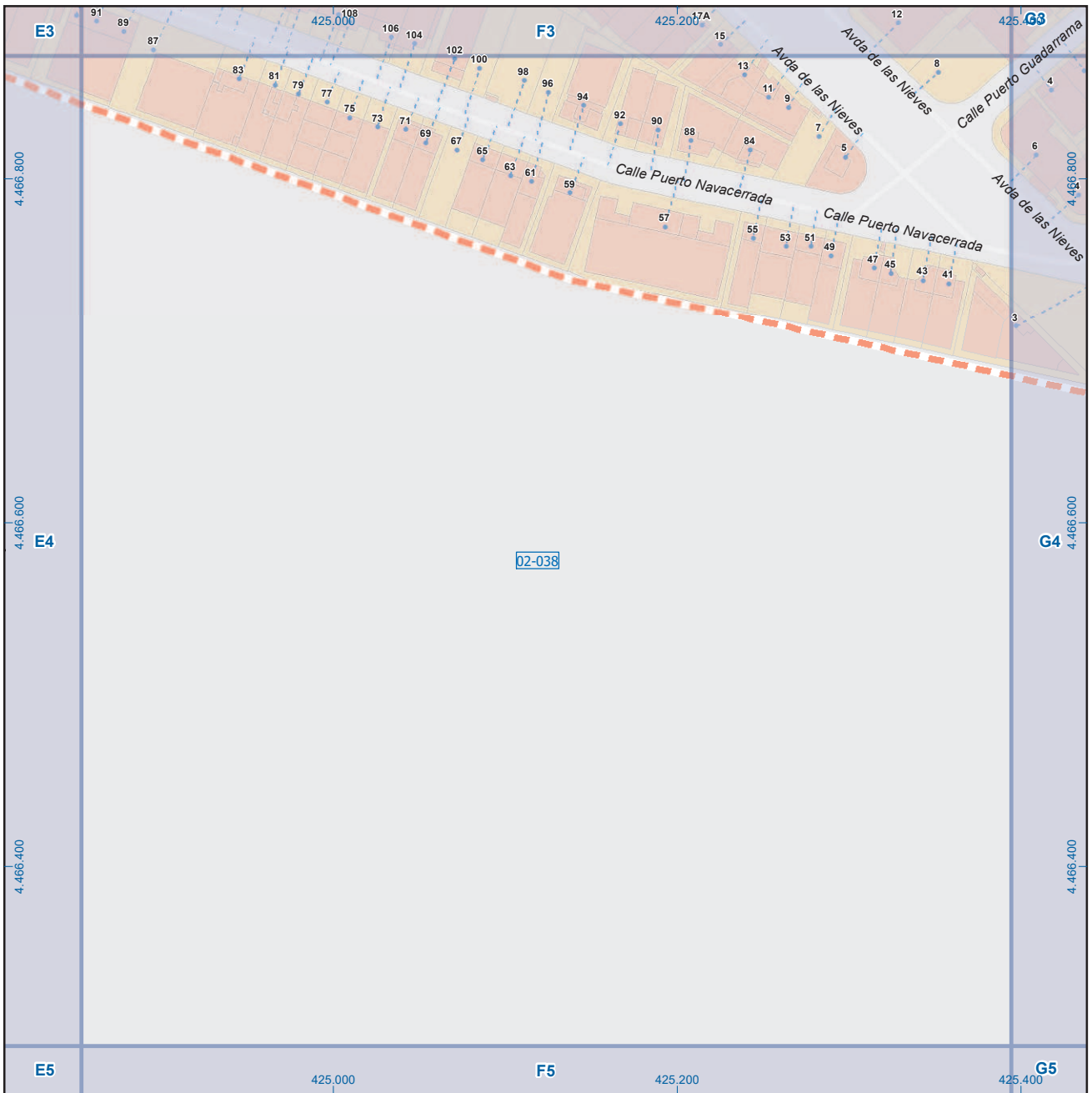


Dirección General de Economía  
CONSEJERÍA DE ECONOMÍA,  
HACIENDA Y EMPLEO



ESCALA GRÁFICA

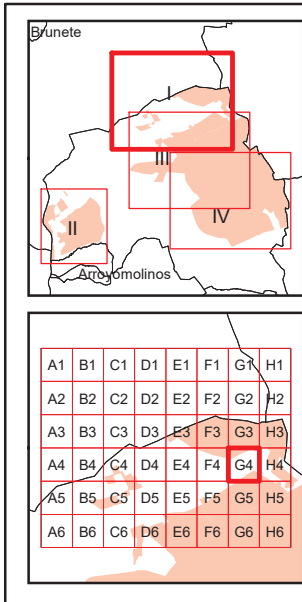
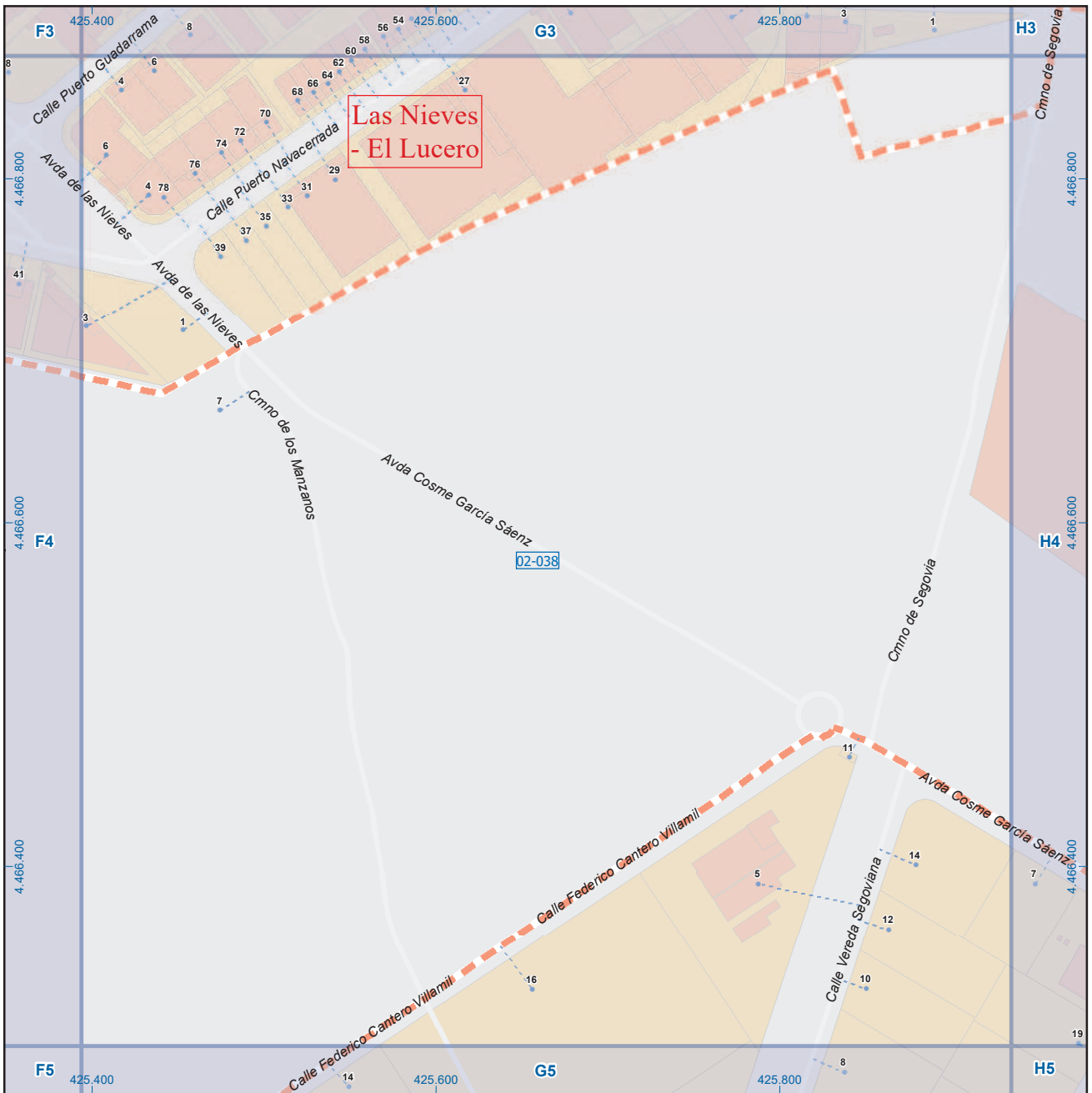
Mapa I - E4



## Móstoles

### Leyenda





## Móstoles

### Leyenda

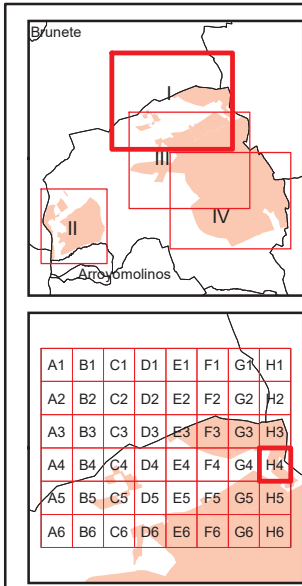
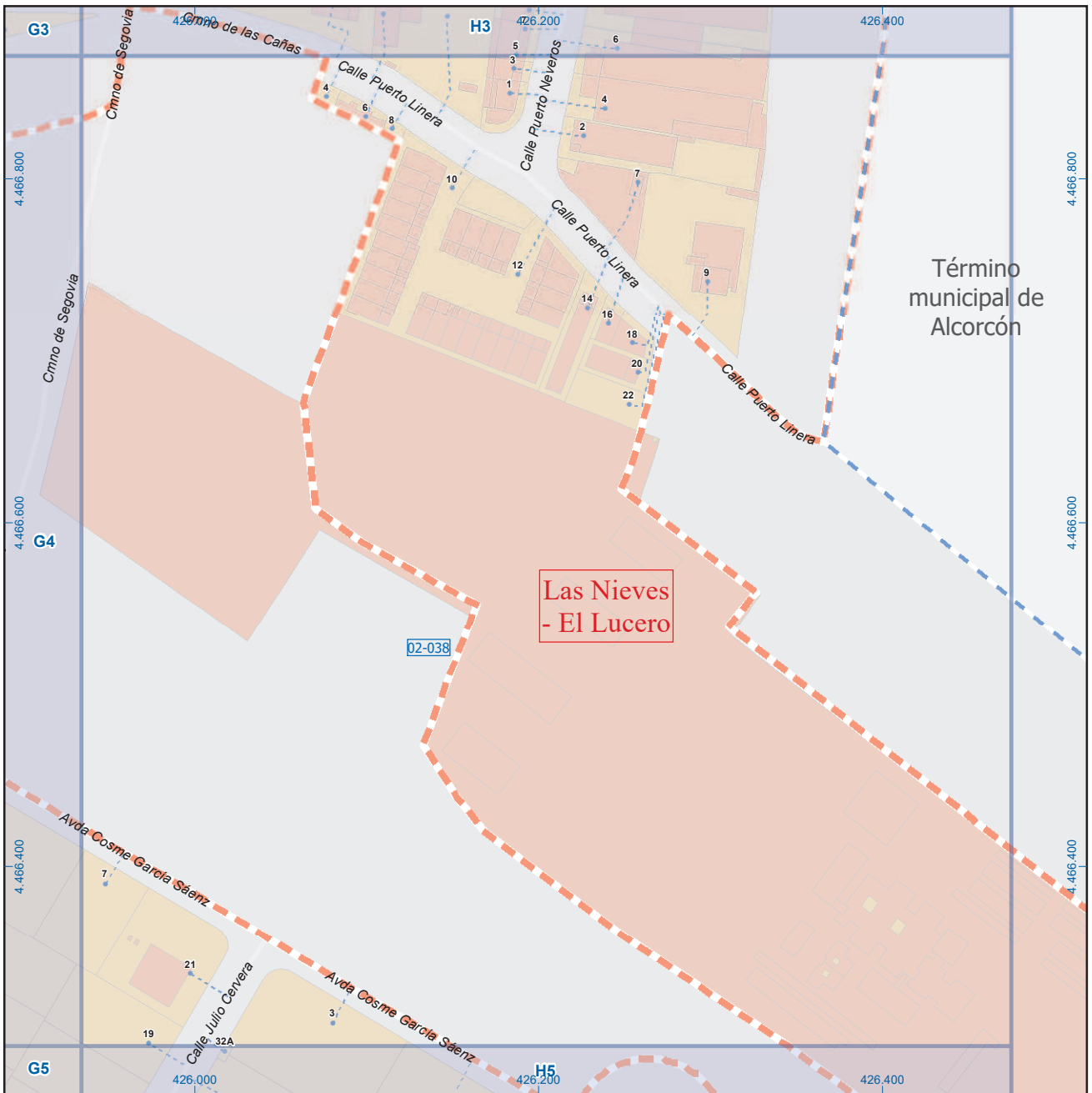


Dirección General de Economía  
CONSEJERÍA DE ECONOMÍA,  
HACIENDA Y EMPLEO



ESCALA GRÁFICA

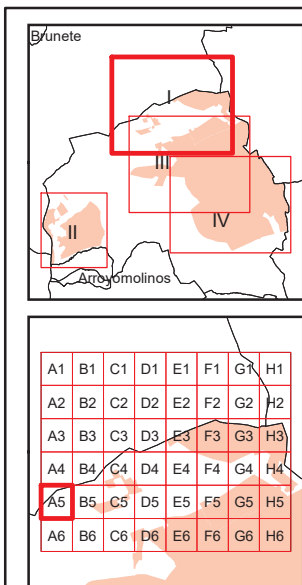
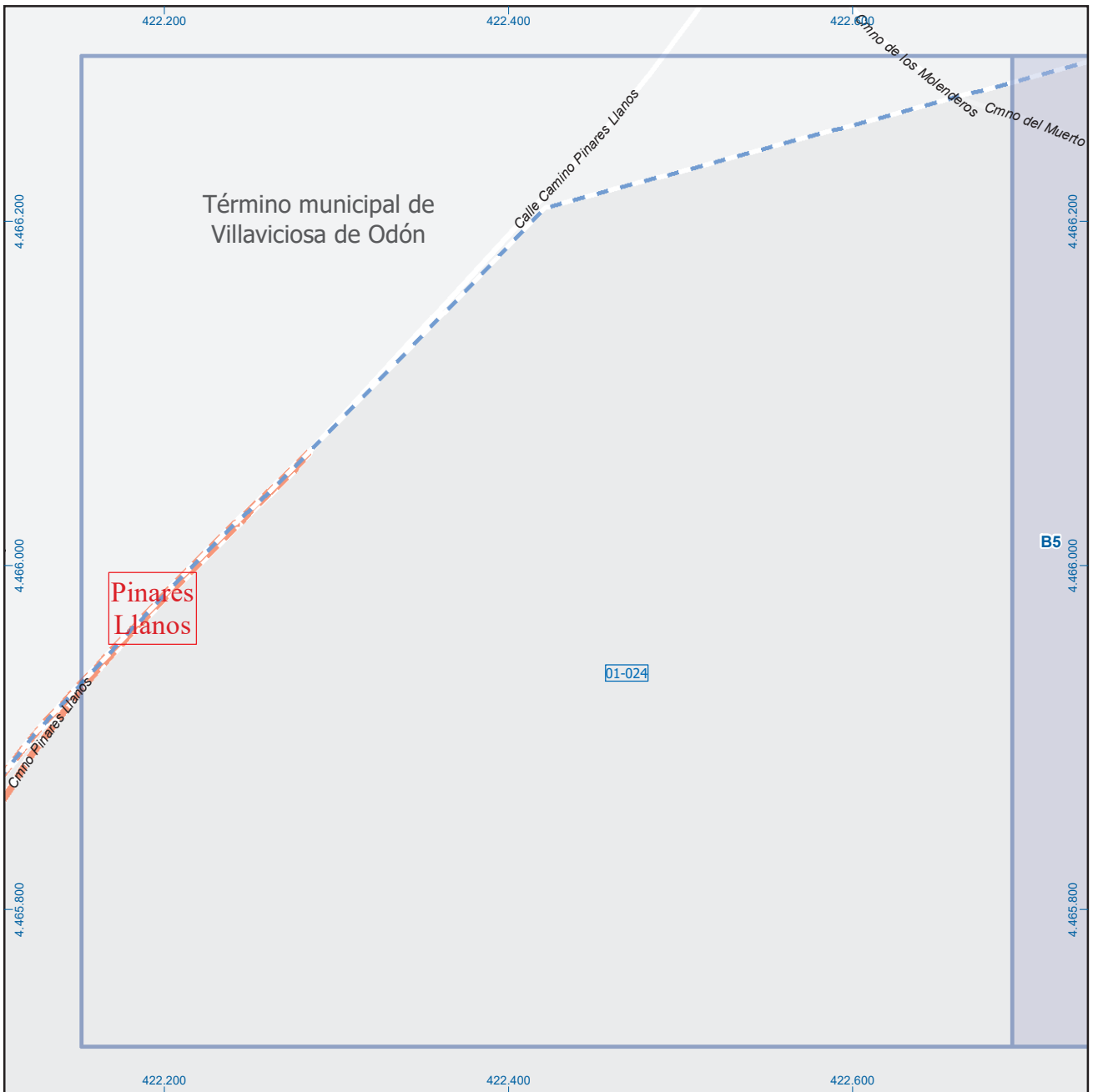
Mapa I - G4



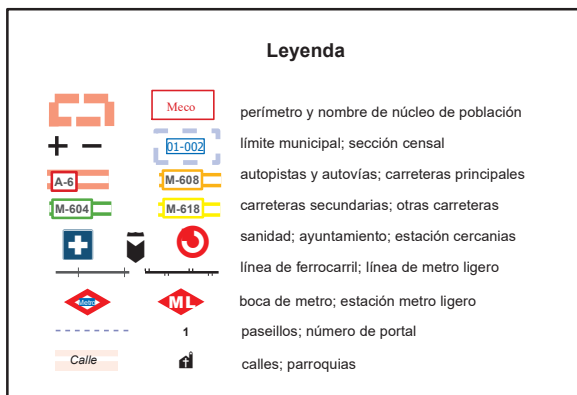
## Móstoles

### Leyenda

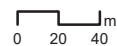
	Meco	perímetro y nombre de núcleo de población
	01-002	límite municipal; sección censal
	A-6	autopistas y autovías; carreteras principales
	M-604	carreteras secundarias; otras carreteras
		sanidad; ayuntamiento; estación cercanías
		línea de ferrocarril; línea de metro ligero
	ML	boca de metro; estación metro ligero
	1	paseillos; número de portal
	Calle	calles; parroquias



## Móstoles

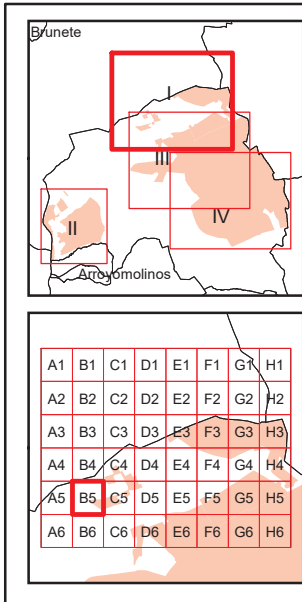
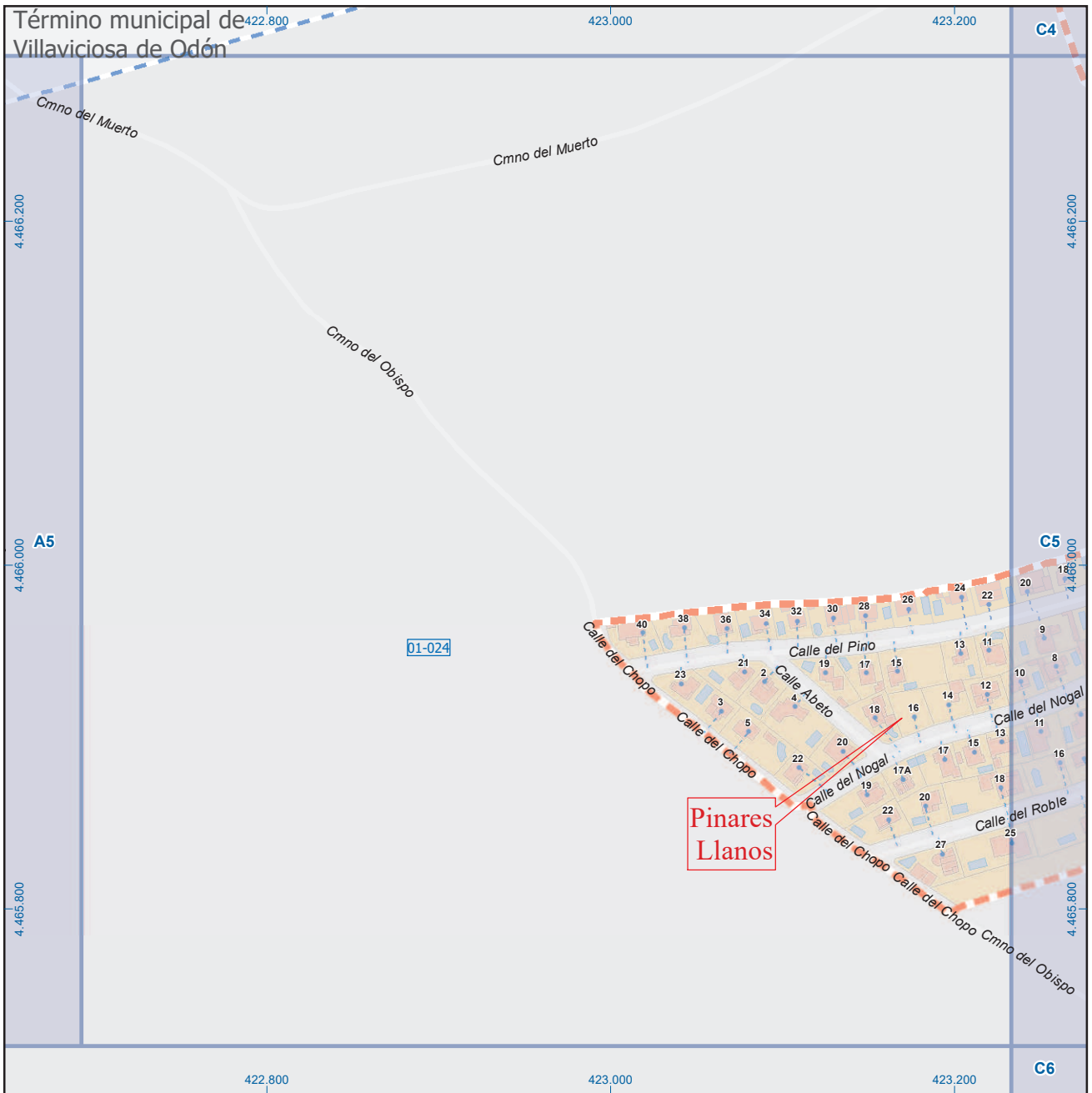


Dirección General de Economía  
CONSEJERÍA DE ECONOMÍA,  
HACIENDA Y EMPLEO



ESCALA GRÁFICA

Mapa I - A5

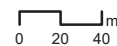


## Móstoles

### Leyenda

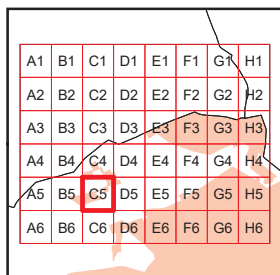
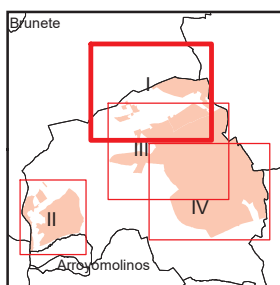
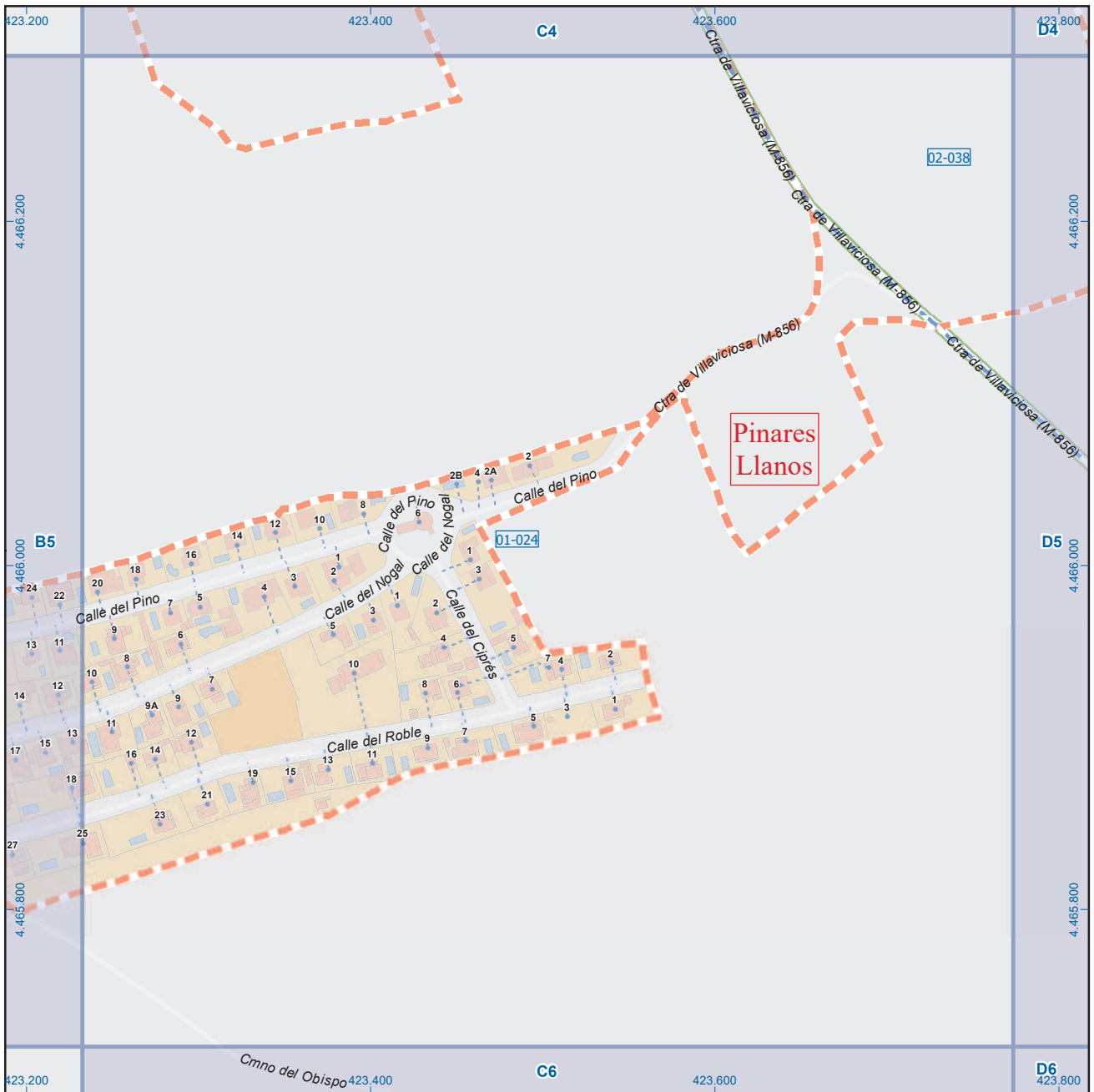


Dirección General de Economía  
CONSEJERÍA DE ECONOMÍA,  
HACIENDA Y EMPLEO



ESCALA GRÁFICA

Mapa I - B5

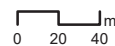


## Móstoles

### Leyenda

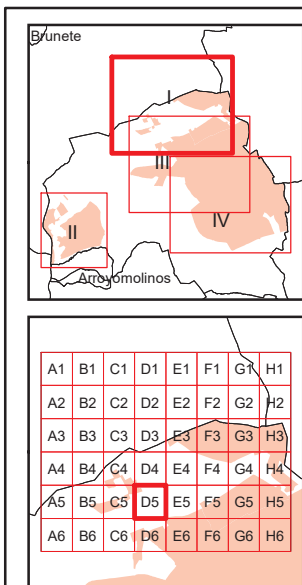
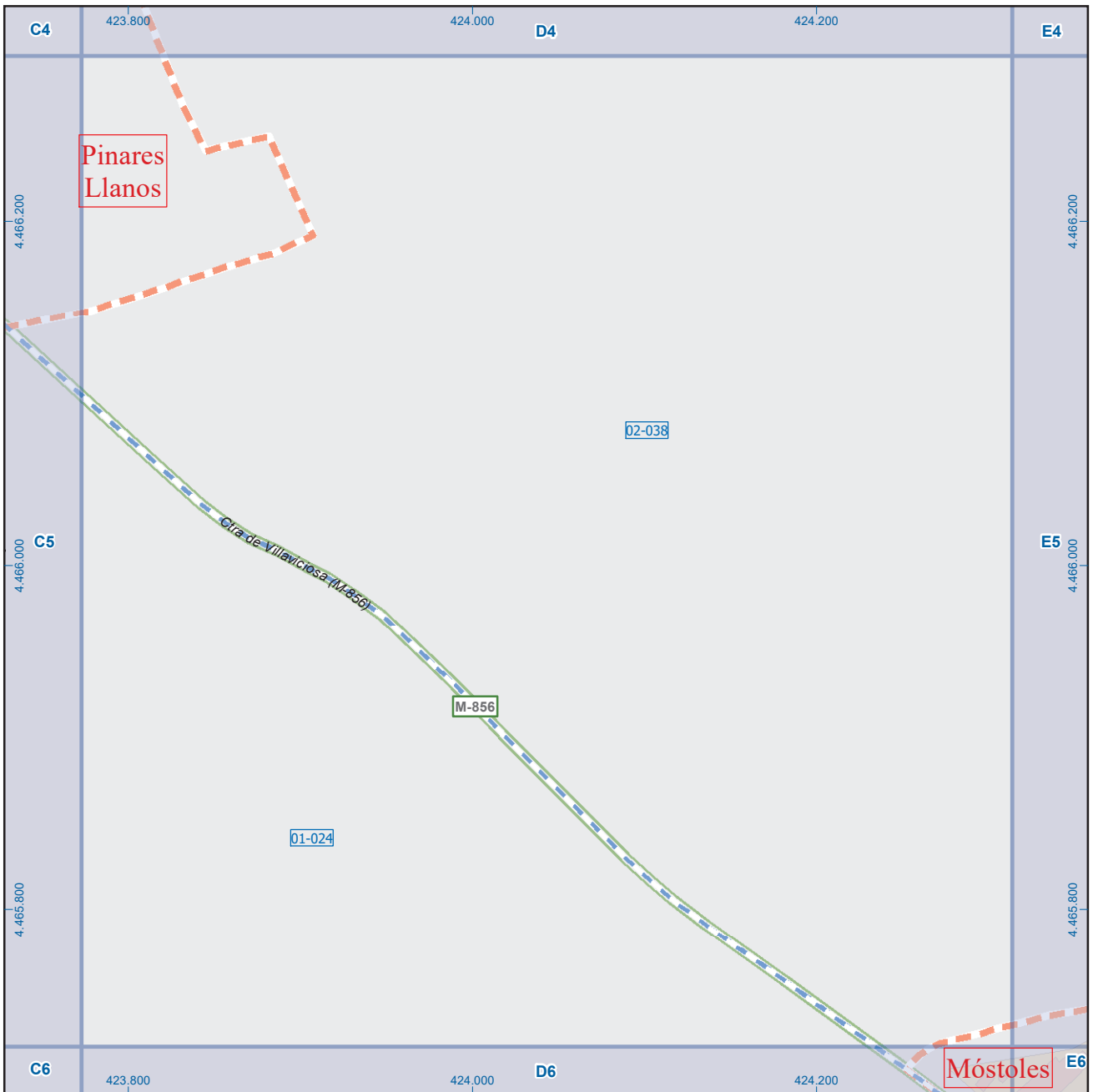


Dirección General de Economía  
CONSEJERÍA DE ECONOMÍA,  
HACIENDA Y EMPLEO



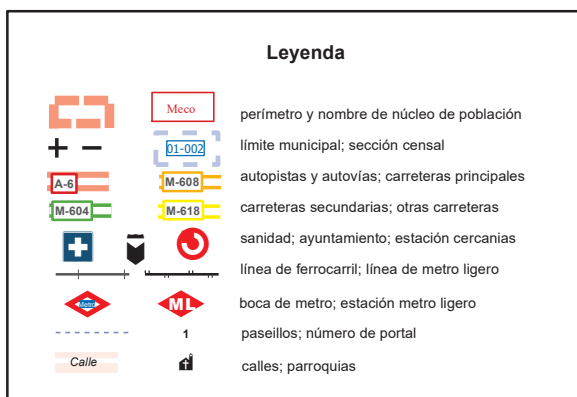
ESCALA GRÁFICA

Mapa I - C5



## Móstoles

### Leyenda



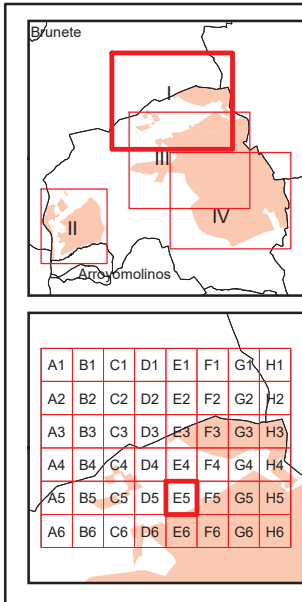
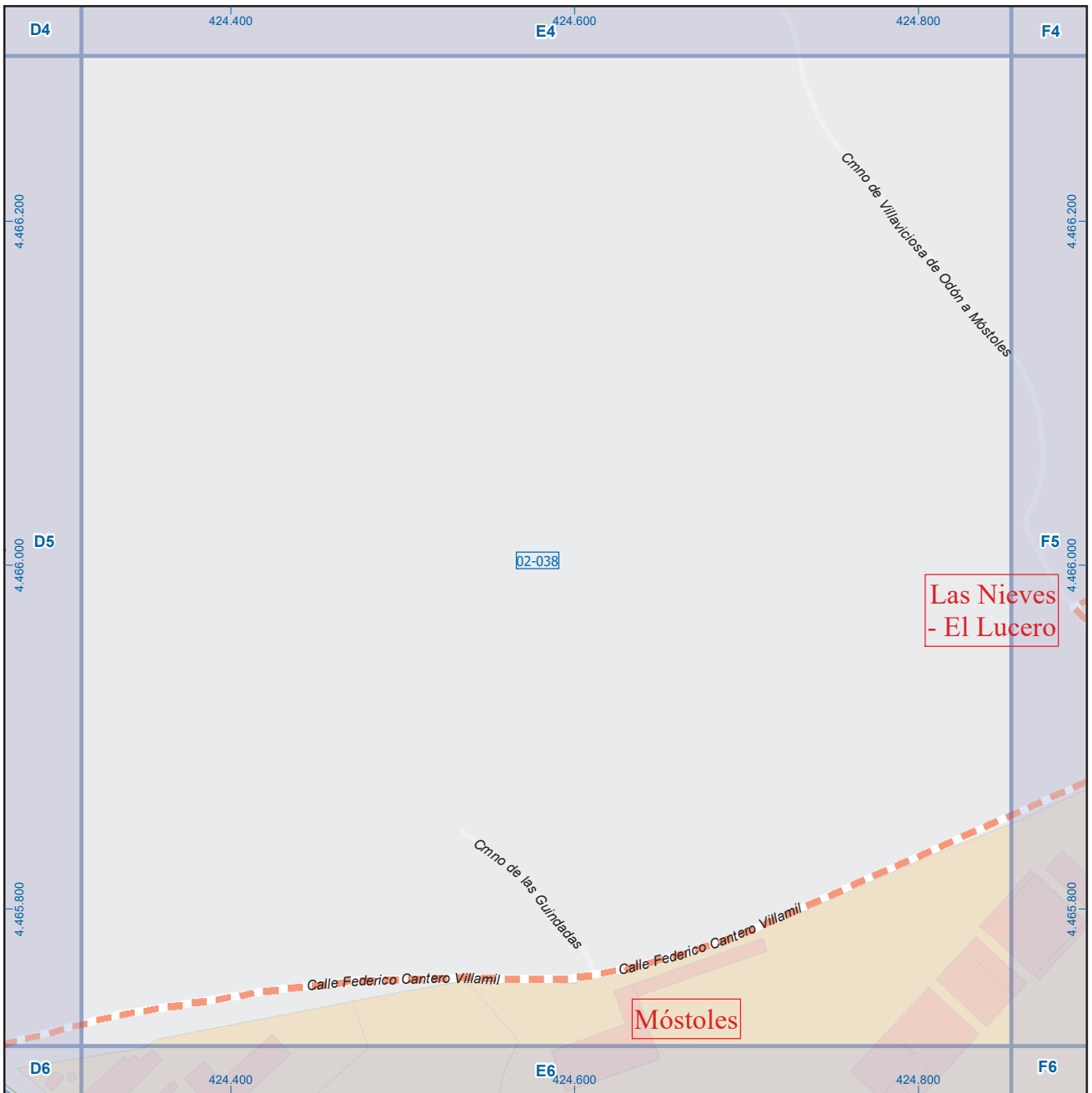
Dirección General de Economía  
CONSEJERÍA DE ECONOMÍA,  
HACIENDA Y EMPLEO



ESCALA GRÁFICA

Mapa I - D5





## Móstoles

### Leyenda

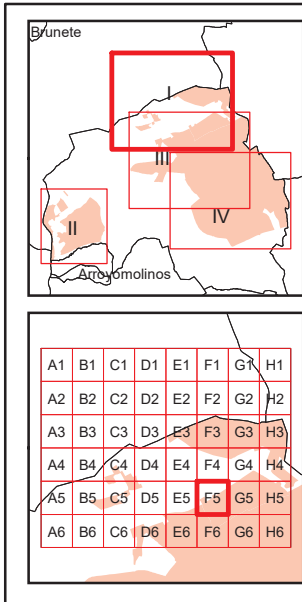
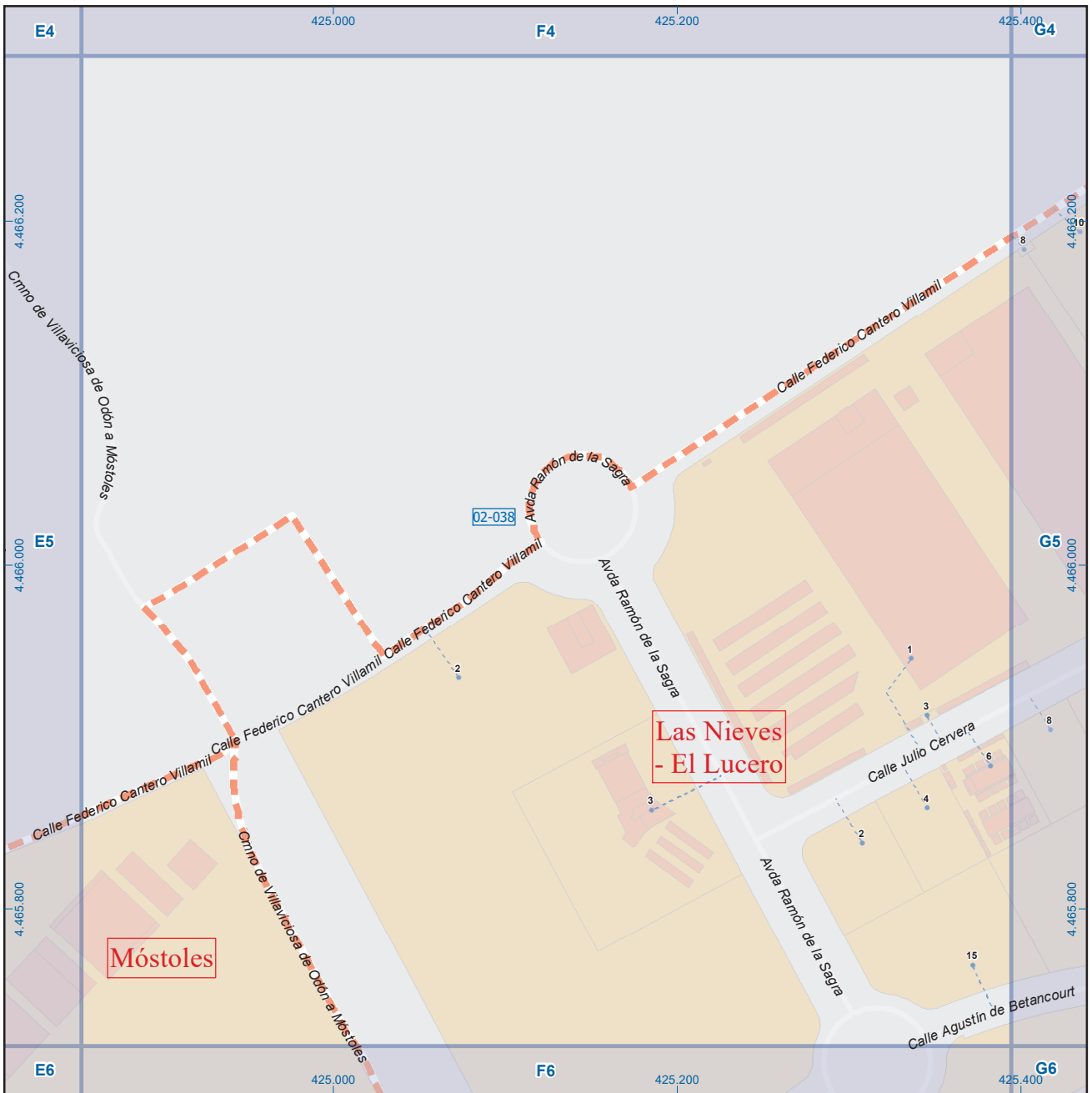


Dirección General de Economía  
CONSEJERÍA DE ECONOMÍA,  
HACIENDA Y EMPLEO



ESCALA GRÁFICA

Mapa I - E5



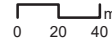
## Móstoles

### Leyenda

	Meco	perímetro y nombre de núcleo de población
	01-002	límite municipal; sección censal
	A-6	autopistas y autovías; carreteras principales
	M-604	carreteras secundarias; otras carreteras
		sanidad; ayuntamiento; estación cercanías
		línea de ferrocarril; línea de metro ligero
	ML	boca de metro; estación metro ligero
	1	paseillos; número de portal
	Calle	calles; parroquias

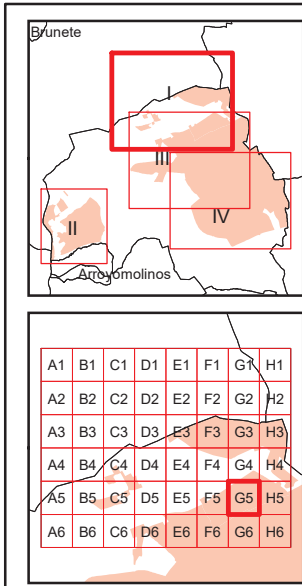
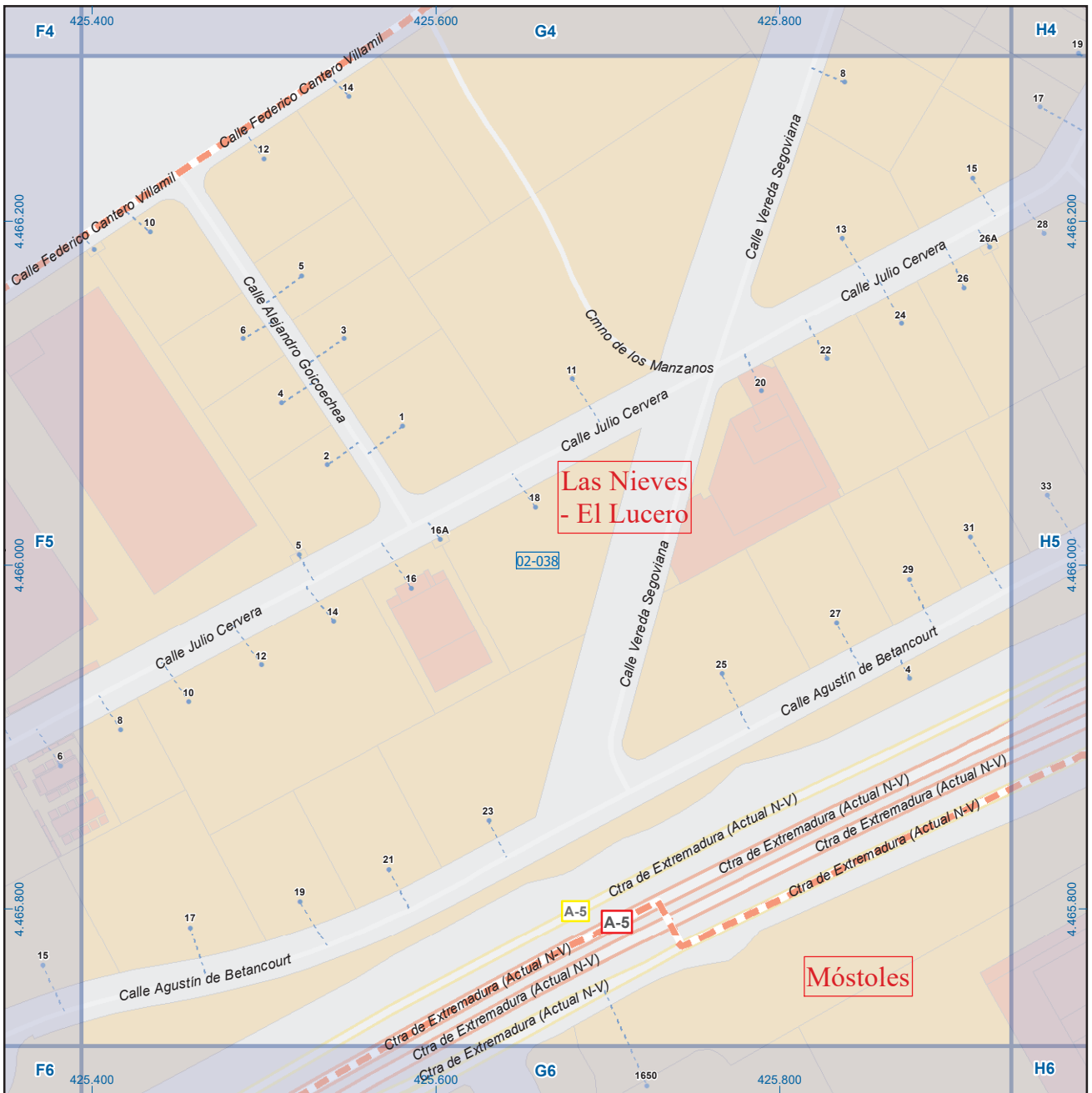


Dirección General de Economía  
CONSEJERÍA DE ECONOMÍA,  
HACIENDA Y EMPLEO



ESCALA GRÁFICA

Mapa I - F5



## Móstoles

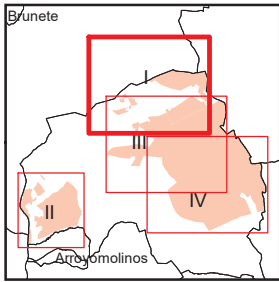
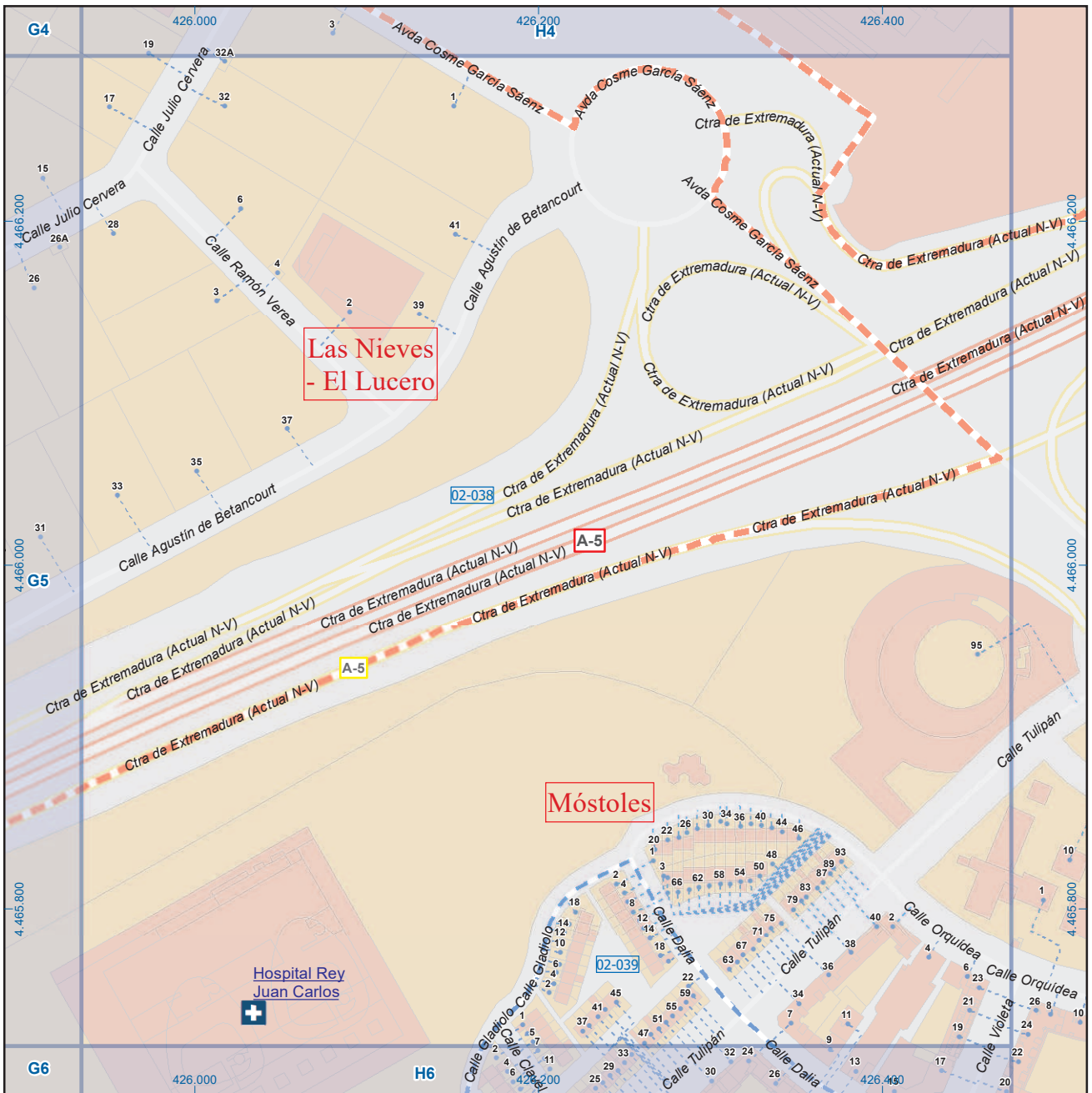
**Leyenda**

- Meco: perímetro y nombre de núcleo de población
- 01-002: límite municipal; sección censal
- A-6: autopistas y autovías; carreteras principales
- M-604: carreteras secundarias; otras carreteras
- +: sanidad; ayuntamiento; estación cercanías
- +: línea de ferrocarril; línea de metro ligero
- M: boca de metro; estación metro ligero
- 1: paseillos; número de portal
- Calle: calles; parroquias


 Dirección General de Economía  
 CONSEJERÍA DE ECONOMÍA,  
 HACIENDA Y EMPLEO


 ESCALA GRÁFICA

Mapa I - G5



A1	B1	C1	D1	E1	F1	G1	H1
A2	B2	C2	D2	E2	F2	G2	H2
A3	B3	C3	D3	E3	F3	G3	H3
A4	B4	C4	D4	E4	F4	G4	H4
A5	B5	C5	D5	E5	F5	G5	H5
A6	B6	C6	D6	E6	F6	G6	H6

## Móstoles

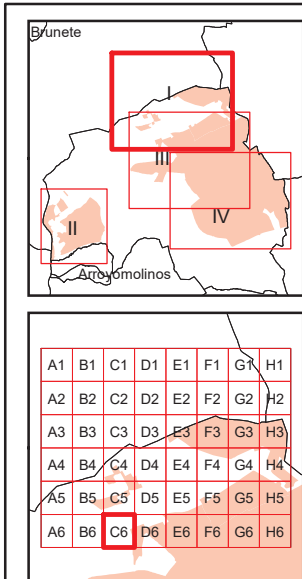
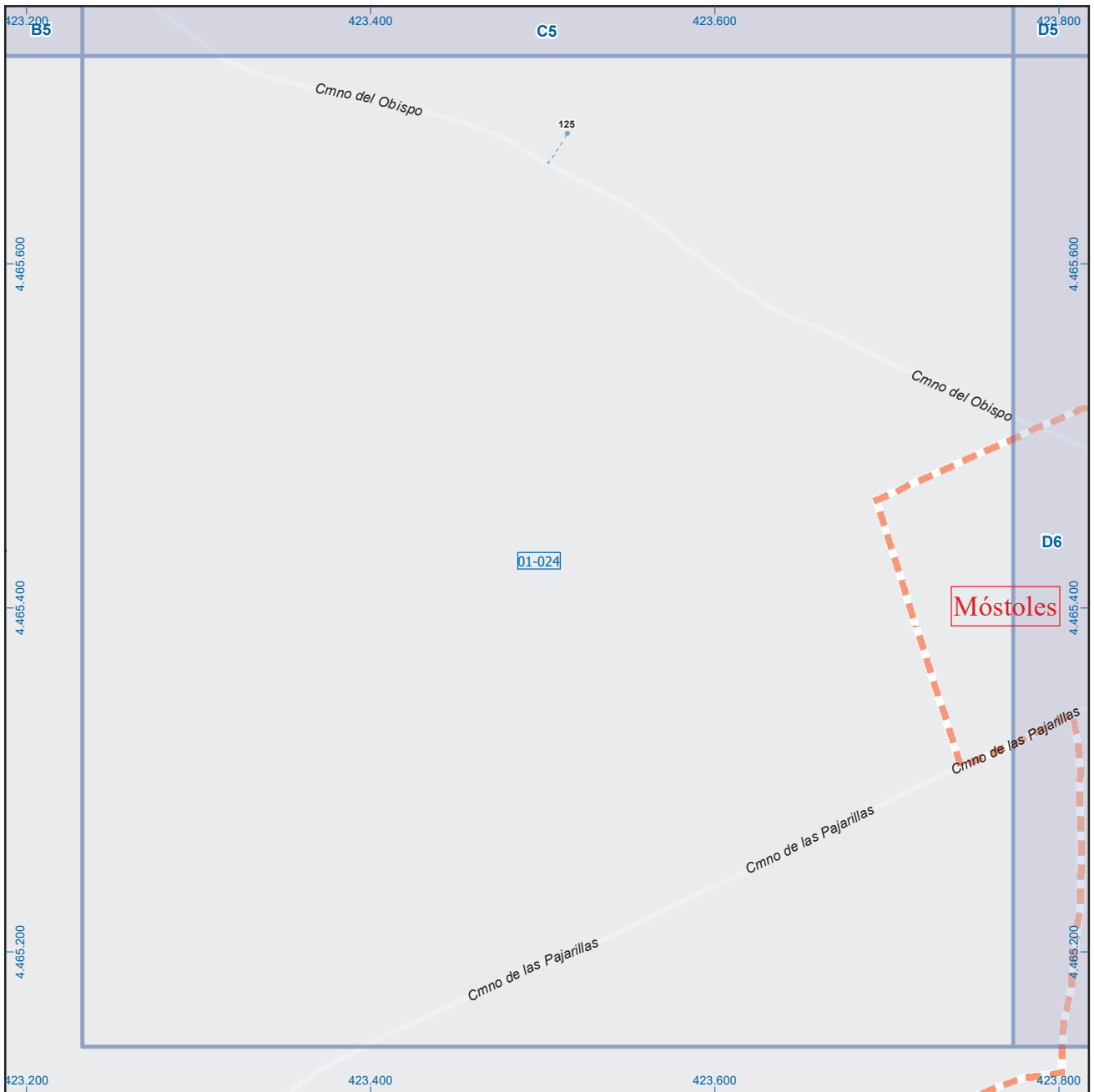
### Leyenda

	Meco	perímetro y nombre de núcleo de población
	01-002	límite municipal; sección censal
	A-6	autopistas y autovías; carreteras principales
	M-604	carreteras secundarias; otras carreteras
		sanidad; ayuntamiento; estación cercanías
		línea de ferrocarril; línea de metro ligero
		boca de metro; estación metro ligero
	1	paseillos; número de portal
	Calle	calles; parroquias


 Dirección General de Economía  
 CONSEJERÍA DE ECONOMÍA,  
 HACIENDA Y EMPLEO

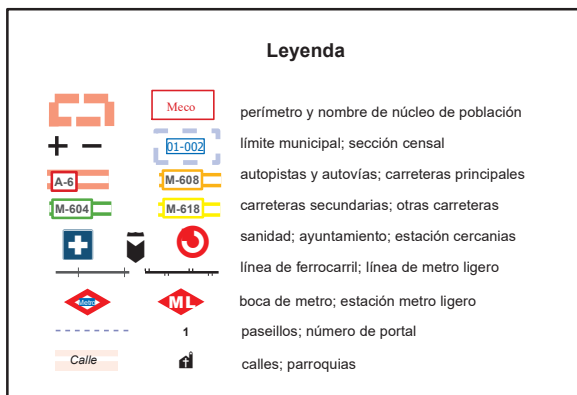

 ESCALA GRÁFICA

Mapa I - H5

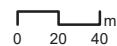


## Móstoles

### Leyenda

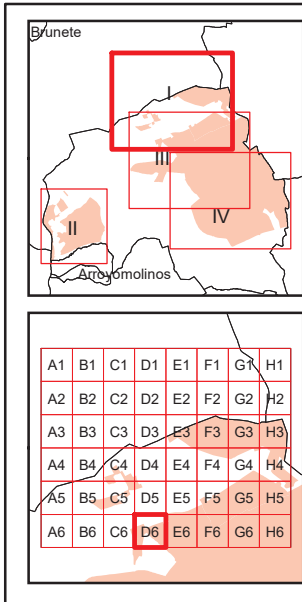
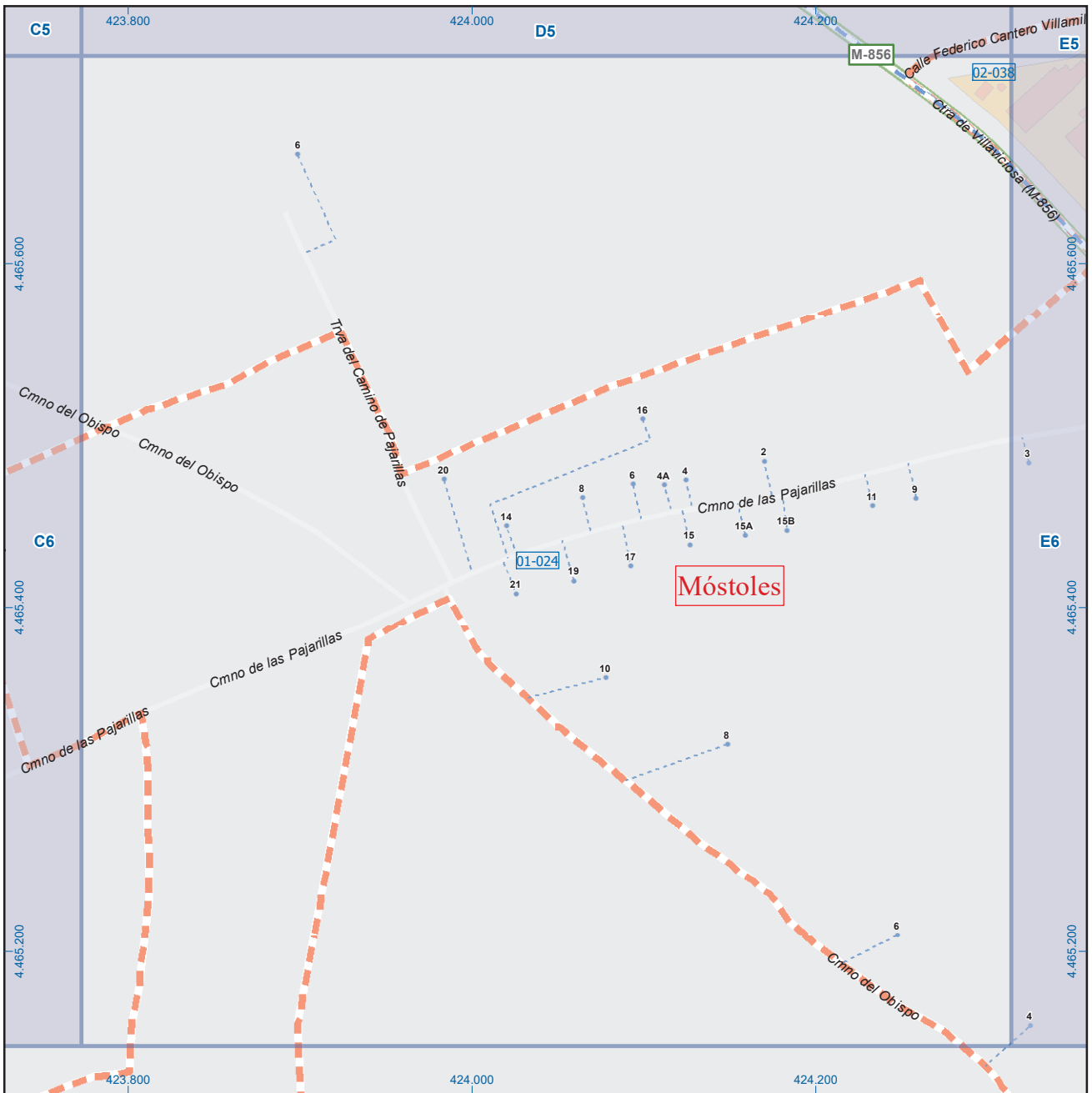


Dirección General de Economía  
CONSEJERÍA DE ECONOMÍA,  
HACIENDA Y EMPLEO



ESCALA GRÁFICA

Mapa I - C6



## Móstoles

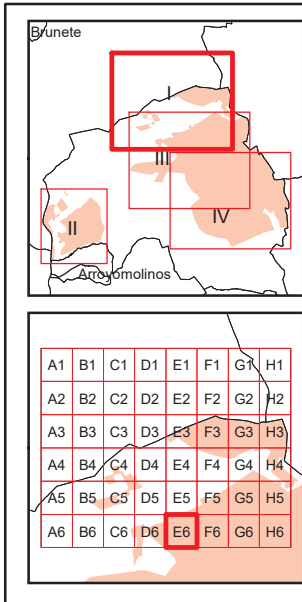
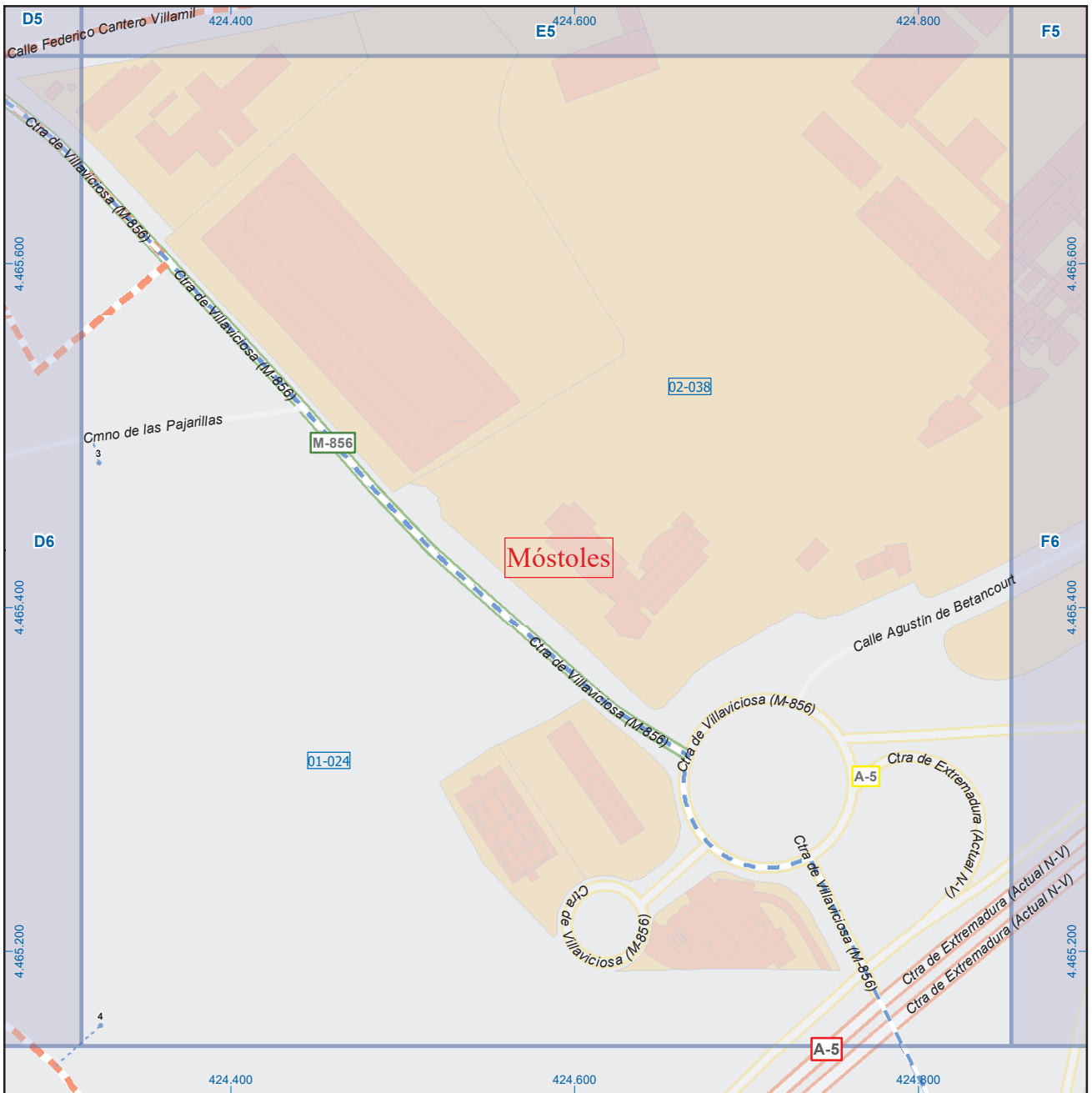
### Leyenda

		perímetro y nombre de núcleo de población
		límite municipal; sección censal
		autopistas y autovías; carreteras principales
		carreteras secundarias; otras carreteras
		sanidad; ayuntamiento; estación cercanías
		línea de ferrocarril; línea de metro ligero
		boca de metro; estación metro ligero
		paseillos; número de portal
		calles; parroquias


 Dirección General de Economía  
 CONSEJERÍA DE ECONOMÍA,  
 HACIENDA Y EMPLEO

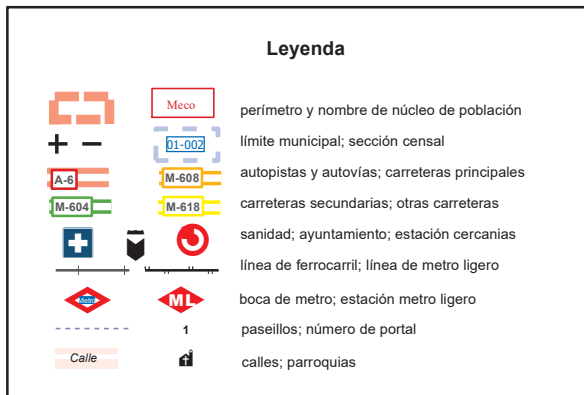

 ESCALA GRÁFICA

Mapa I - D6



## Móstoles

### Leyenda

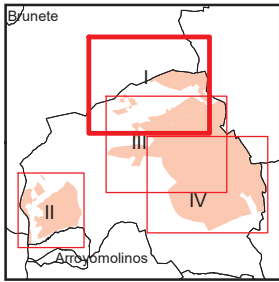
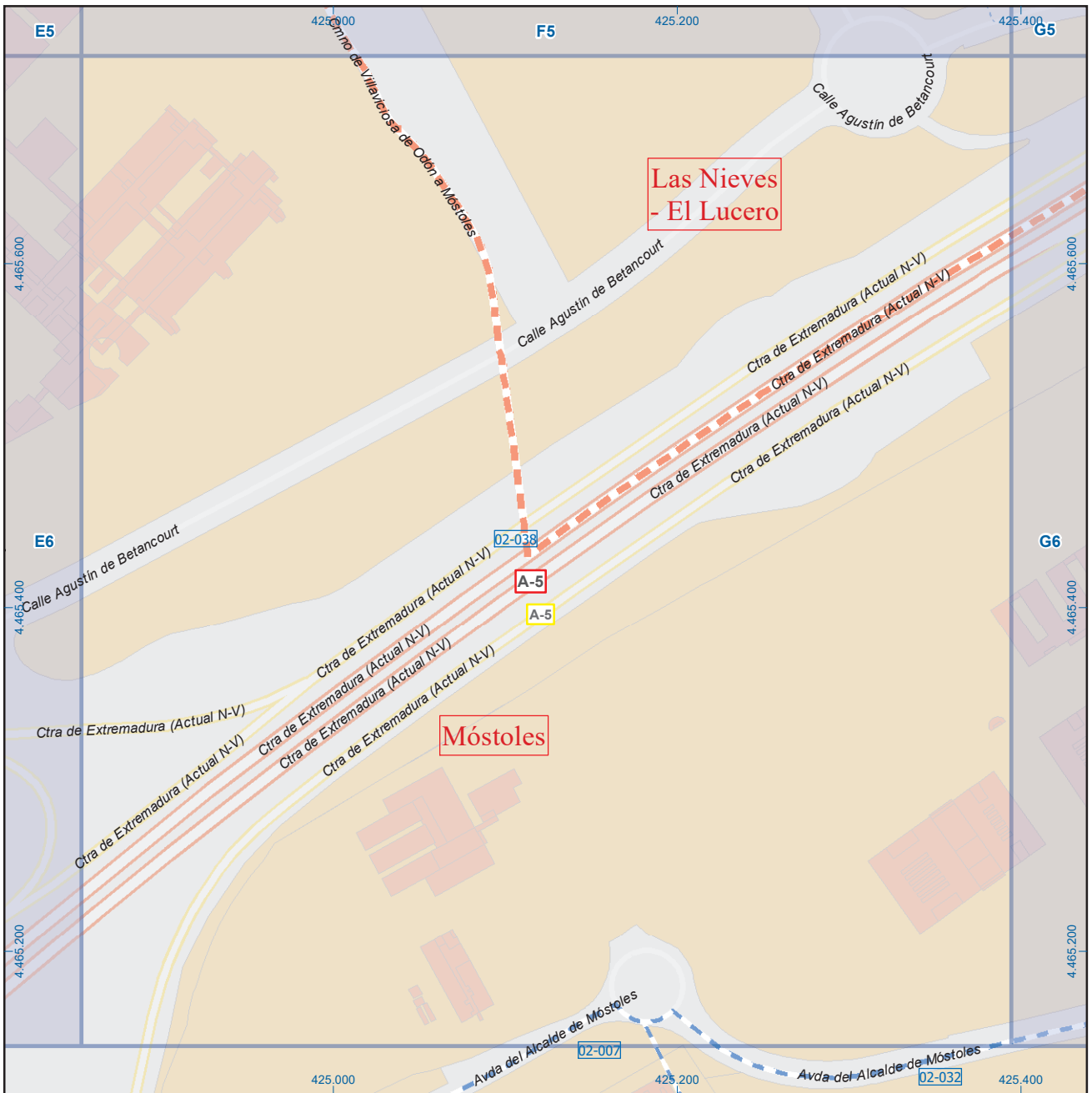


Dirección General de Economía  
CONSEJERÍA DE ECONOMÍA,  
HACIENDA Y EMPLEO



ESCALA GRÁFICA

Mapa I - E6



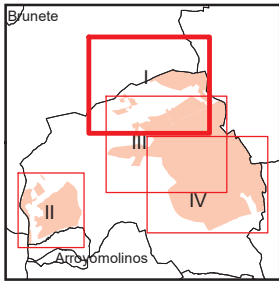
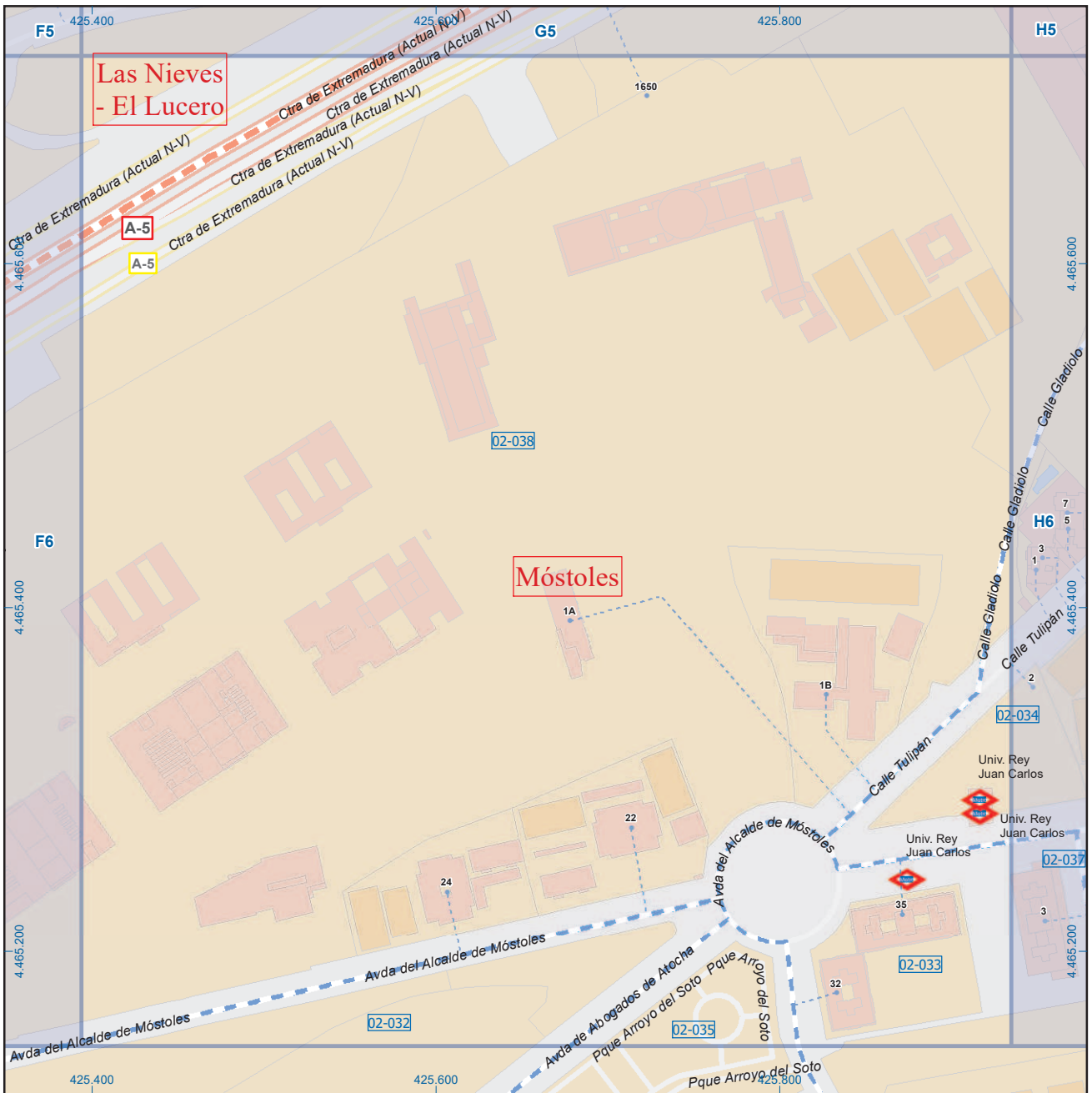
A1	B1	C1	D1	E1	F1	G1	H1
A2	B2	C2	D2	E2	F2	G2	H2
A3	B3	C3	D3	E3	F3	G3	H3
A4	B4	C4	D4	E4	F4	G4	H4
A5	B5	C5	D5	E5	F5	G5	H5
A6	B6	C6	D6	E6	F6	G6	H6

## Móstoles

### Leyenda

	Meco	perímetro y nombre de núcleo de población
	01-002	límite municipal; sección censal
	A-6	autopistas y autovías; carreteras principales
	M-604	carreteras secundarias; otras carreteras
		sanidad; ayuntamiento; estación cercanías
		línea de ferrocarril; línea de metro ligero
		boca de metro; estación metro ligero
	1	paseillos; número de portal
	Calle	calles; parroquias



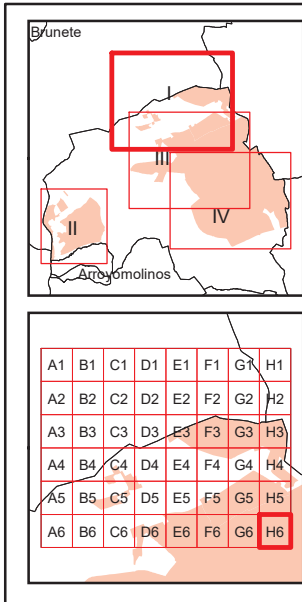
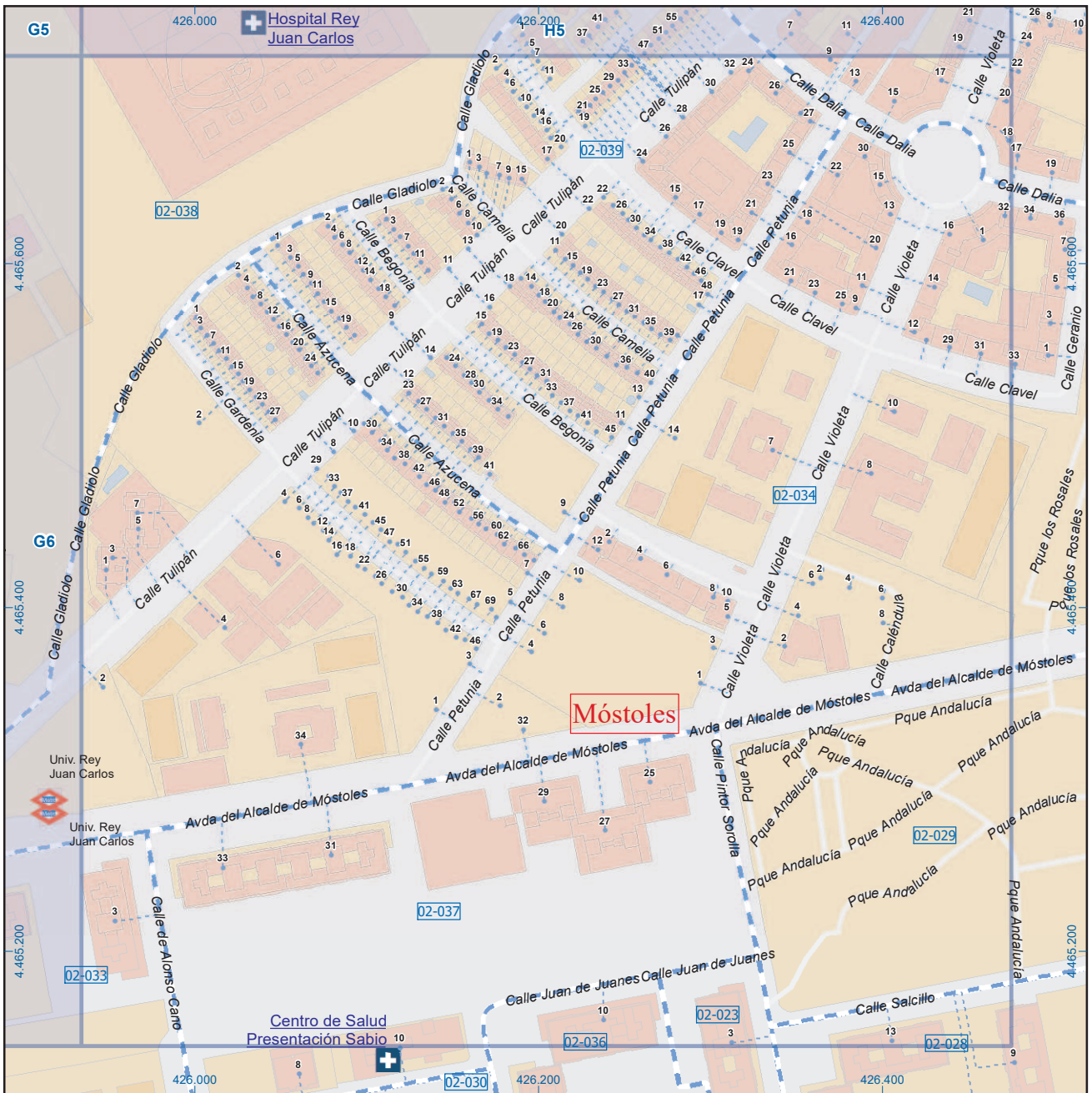


A1	B1	C1	D1	E1	F1	G1	H1
A2	B2	C2	D2	E2	F2	G2	H2
A3	B3	C3	D3	E3	F3	G3	H3
A4	B4	C4	D4	E4	F4	G4	H4
A5	B5	C5	D5	E5	F5	G5	H5
A6	B6	C6	D6	E6	F6	G6	H6

## Móstoles

### Leyenda

	Meco	perímetro y nombre de núcleo de población
	01-002	límite municipal; sección censal
	M-608	autopistas y autovías; carreteras principales
	M-604	carreteras secundarias; otras carreteras
		sanidad; ayuntamiento; estación cercanías
		línea de ferrocarril; línea de metro ligero
		boca de metro; estación metro ligero
	1	paseillos; número de portal
	Calle	calles; parroquias



# Móstoles

## Legenda

- Meco: perímetro y nombre de núcleo de población
- 01-002: límite municipal; sección censal
- A-6: autopistas y autovías; carreteras principales
- M-608: carreteras secundarias; otras carreteras
- M-604: salud; ayuntamiento; estación cercanías
- M-618: línea de ferrocarril; línea de metro ligero
- M: boca de metro; estación metro ligero
- 1: paseillos; número de portal
- Calle: calles; parroquias

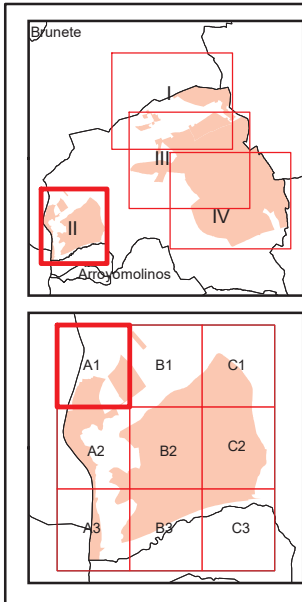
Dirección General de Economía  
 CONSEJERÍA DE ECONOMÍA,  
 HACIENDA Y EMPLEO



Mapa I - H6



Término municipal de Villaviciosa de Odón



## Móstoles

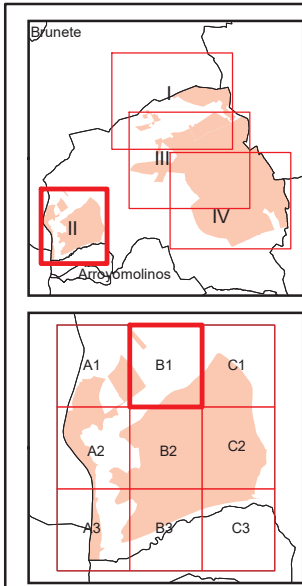
### Leyenda

	Meco	perímetro y nombre de núcleo de población
	01-002	límite municipal; sección censal
	A-6	autopistas y autovías; carreteras principales
	M-604	carreteras secundarias; otras carreteras
		sanidad; ayuntamiento; estación cercanías
		línea de ferrocarril; línea de metro ligero
	M-L	boca de metro; estación metro ligero
	1	paseillos; número de portal
	Calle	calles; parroquias


 Dirección General de Economía  
 CONSEJERÍA DE ECONOMÍA,  
 HACIENDA Y EMPLEO



Mapa II - A1



## Móstoles

### Leyenda

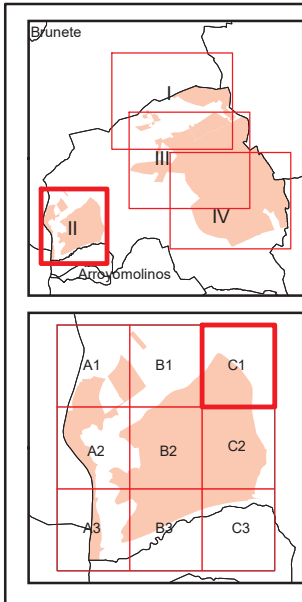
	Meco	perímetro y nombre de núcleo de población
	01-002	límite municipal; sección censal
	A-6	autopistas y autovías; carreteras principales
	M-604	carreteras secundarias; otras carreteras
		sanidad; ayuntamiento; estación cercanías
		línea de ferrocarril; línea de metro ligero
	M-L	boca de metro; estación metro ligero
	1	paseillos; número de portal
	Calle	calles; parroquias



Dirección General de Economía  
CONSEJERÍA DE ECONOMÍA,  
HACIENDA Y EMPLEO



Mapa II - B1



## Móstoles

### Legenda

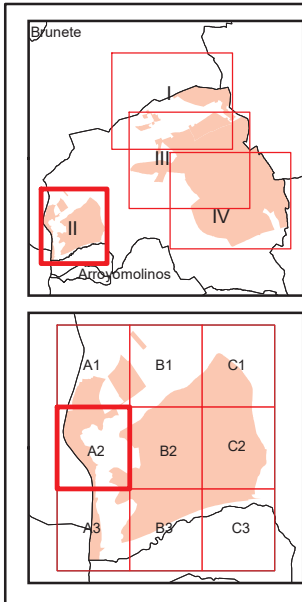
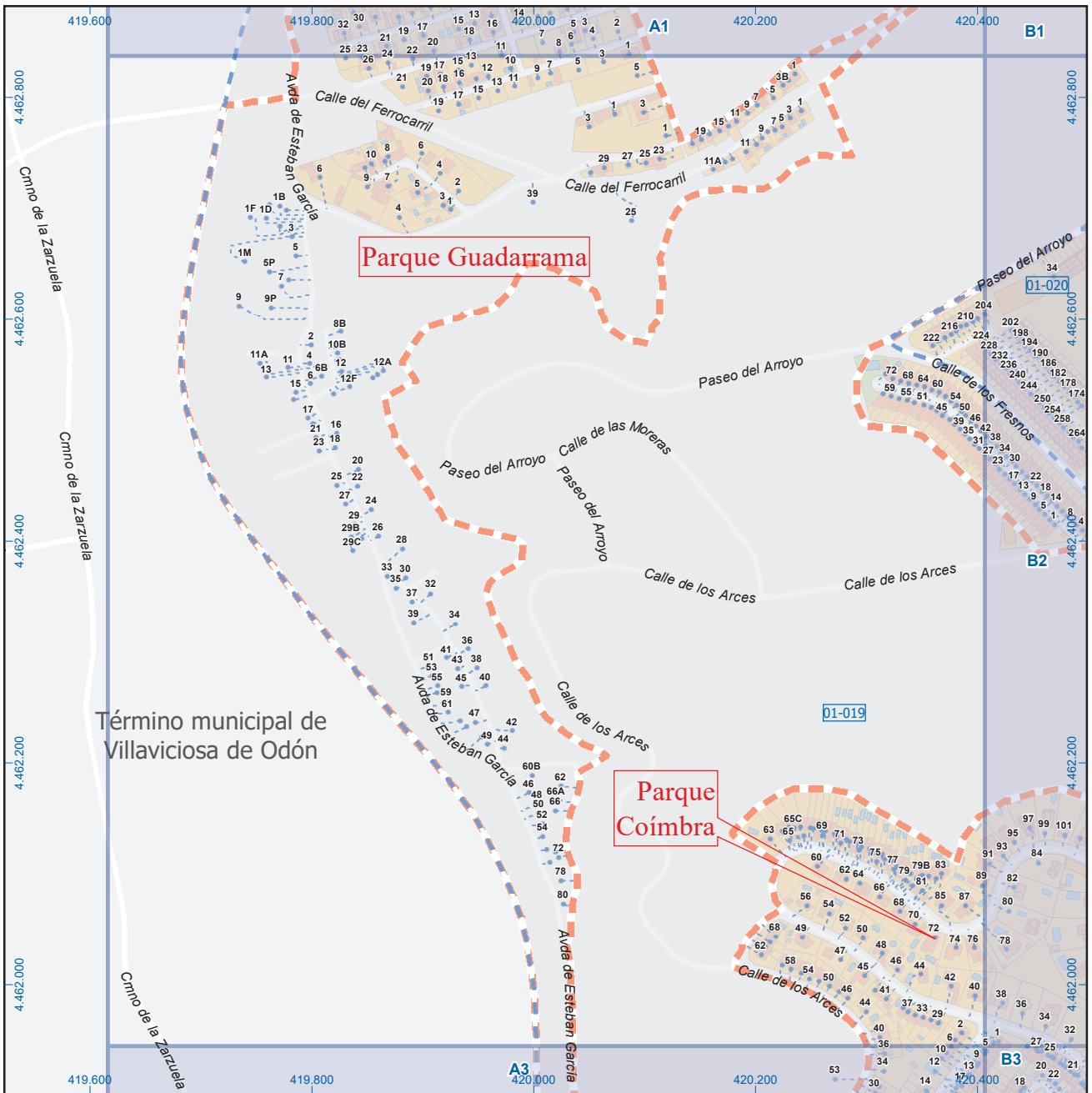
	Meco	perímetro y nombre de núcleo de población
	01-002	límite municipal; sección censal
	M-608	autopistas y autovías; carreteras principales
	M-618	carreteras secundarias; otras carreteras
		sanidad; ayuntamiento; estación cercanías
		línea de ferrocarril; línea de metro ligero
		boca de metro; estación metro ligero
	1	paseillos; número de portal
	Calle	calles; parroquias



Dirección General de Economía  
CONSEJERÍA DE ECONOMÍA,  
HACIENDA Y EMPLEO



Mapa II - C1



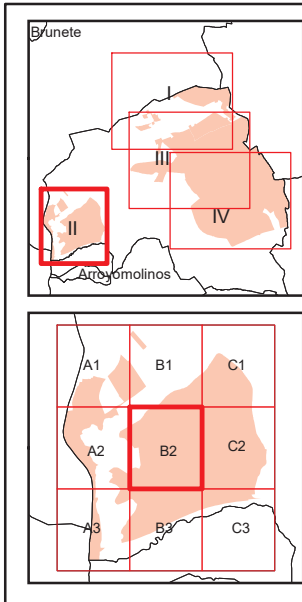
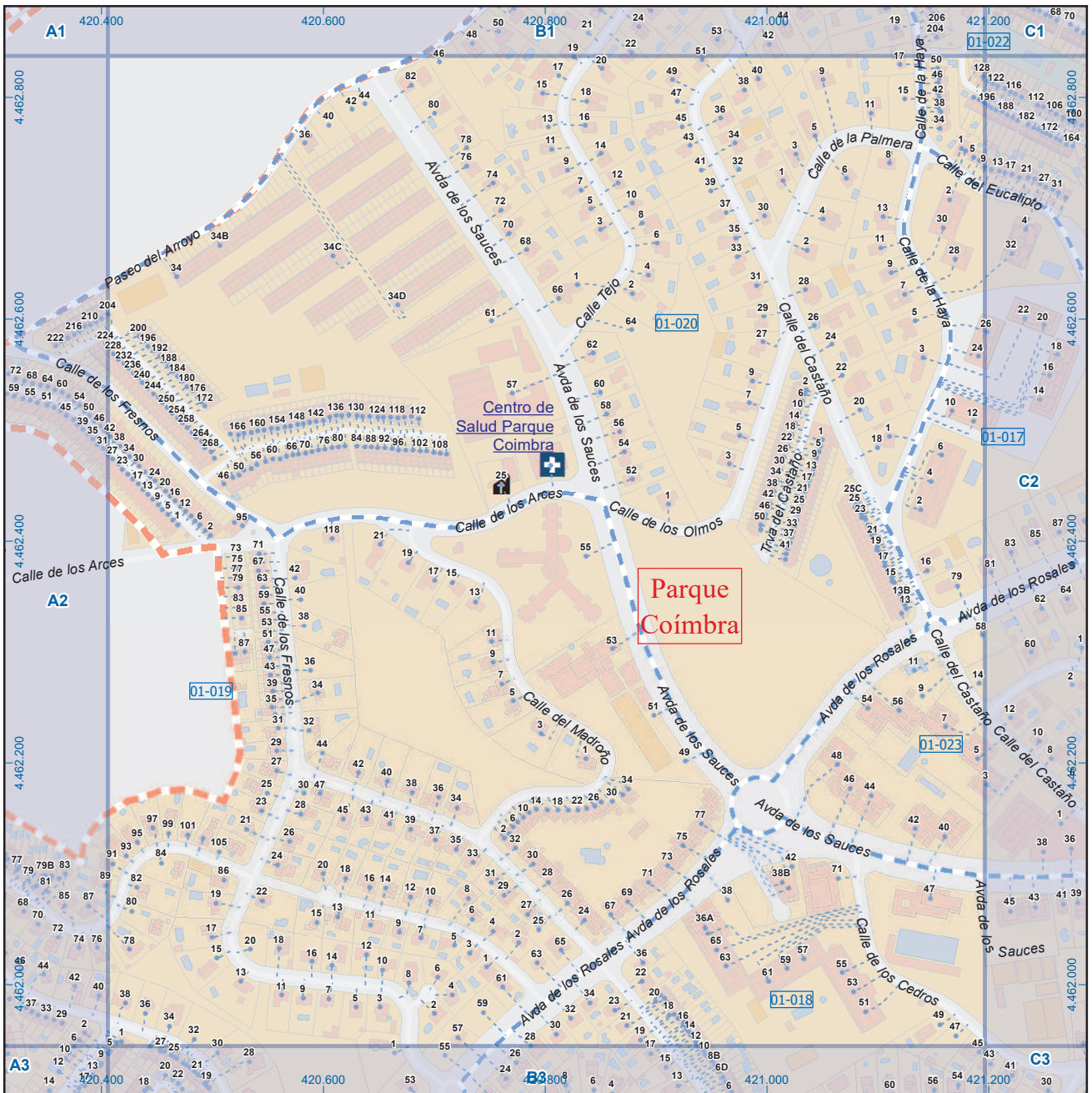
### Móstoles

Leyenda	
	Meco: perímetro y nombre de núcleo de población
	01-002: límite municipal; sección censal
	A-6: autopistas y autovías; carreteras principales
	M-604: carreteras secundarias; otras carreteras
	+ : sanidad; ayuntamiento; estación cercanías
	+ : línea de ferrocarril; línea de metro ligero
	ML: boca de metro; estación metro ligero
	1: paseillos; número de portal
	Calle: calles; parroquias


 Dirección General de Economía  
 CONSEJERÍA DE ECONOMÍA,  
 HACIENDA Y EMPLEO



Mapa II - A2



## Móstoles

### Leyenda

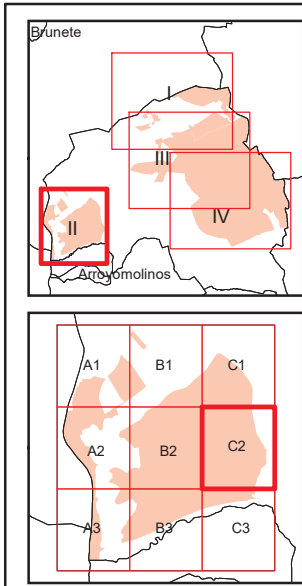
	Meco	perímetro y nombre de núcleo de población
	01-002	límite municipal; sección censal
	A-6	autopistas y autovías; carreteras principales
	M-604	carreteras secundarias; otras carreteras
		sanidad; ayuntamiento; estación cercanías
		línea de ferrocarril; línea de metro ligero
		boca de metro; estación metro ligero
	1	paseillos; número de portal
	Calle	calles; parroquias



Dirección General de Economía  
CONSEJERÍA DE ECONOMÍA,  
HACIENDA Y EMPLEO



Mapa II - B2



## Móstoles

### Leyenda

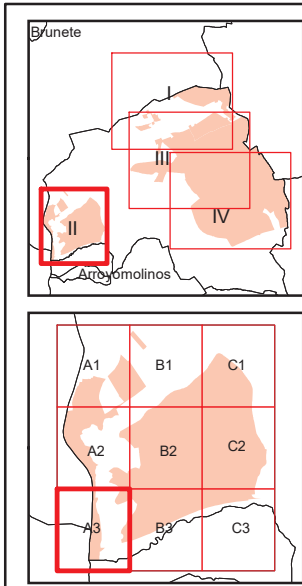
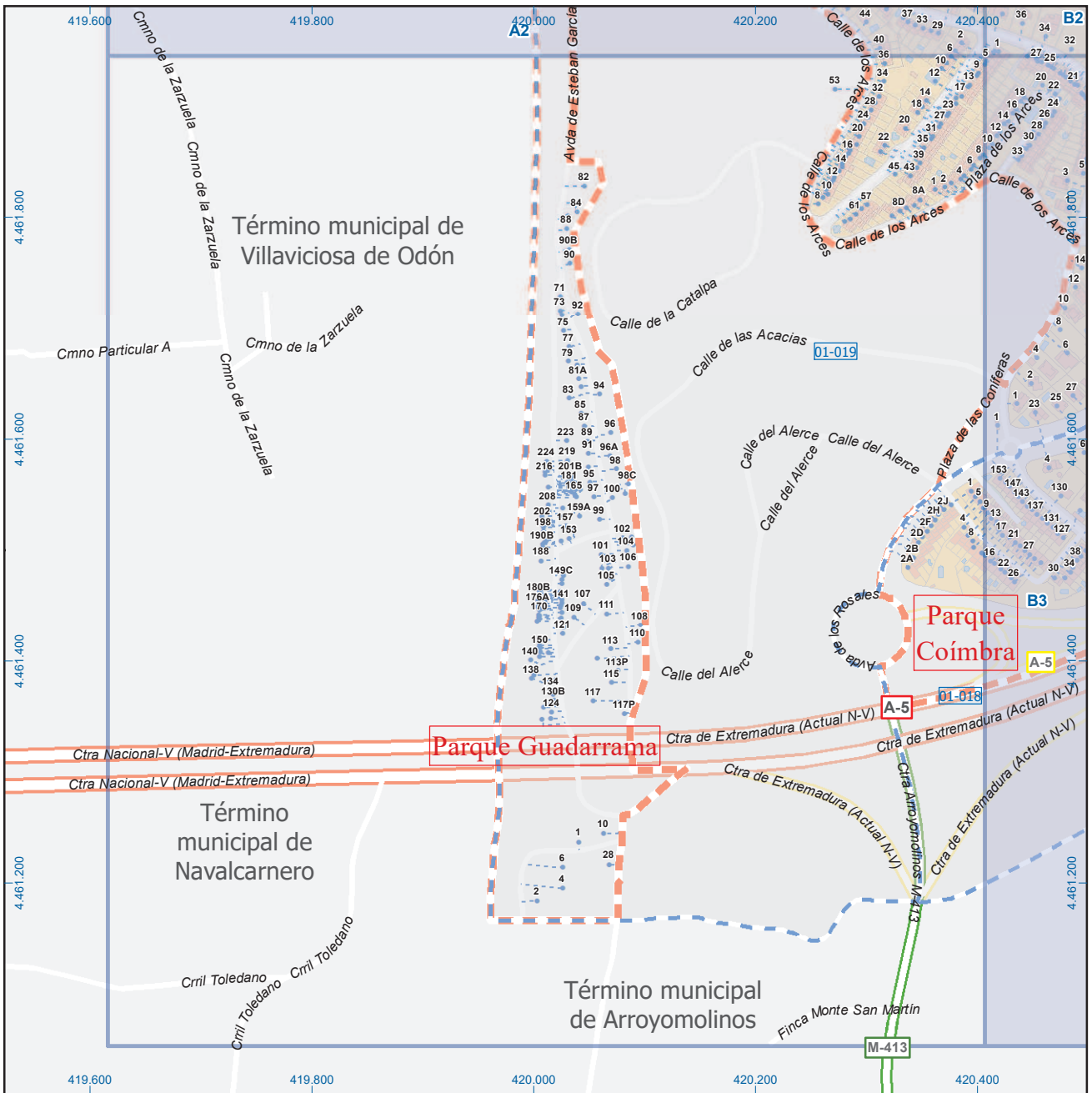
	Meco	perímetro y nombre de núcleo de población
	01-002	límite municipal; sección censal
	A-6	autopistas y autovías; carreteras principales
	M-604	carreteras secundarias; otras carreteras
		sanidad; ayuntamiento; estación cercanías
		línea de ferrocarril; línea de metro ligero
	M-L	boca de metro; estación metro ligero
	1	paseillos; número de portal
	Calle	calles; parroquias


 Dirección General de Economía  
 CONSEJERÍA DE ECONOMÍA,  
 HACIENDA Y EMPLEO


 ESCALA GRÁFICA

Mapa II - C2





### Móstoles

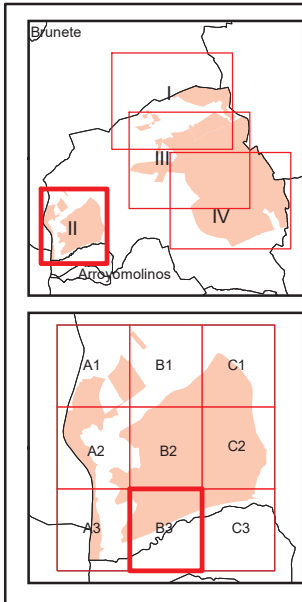
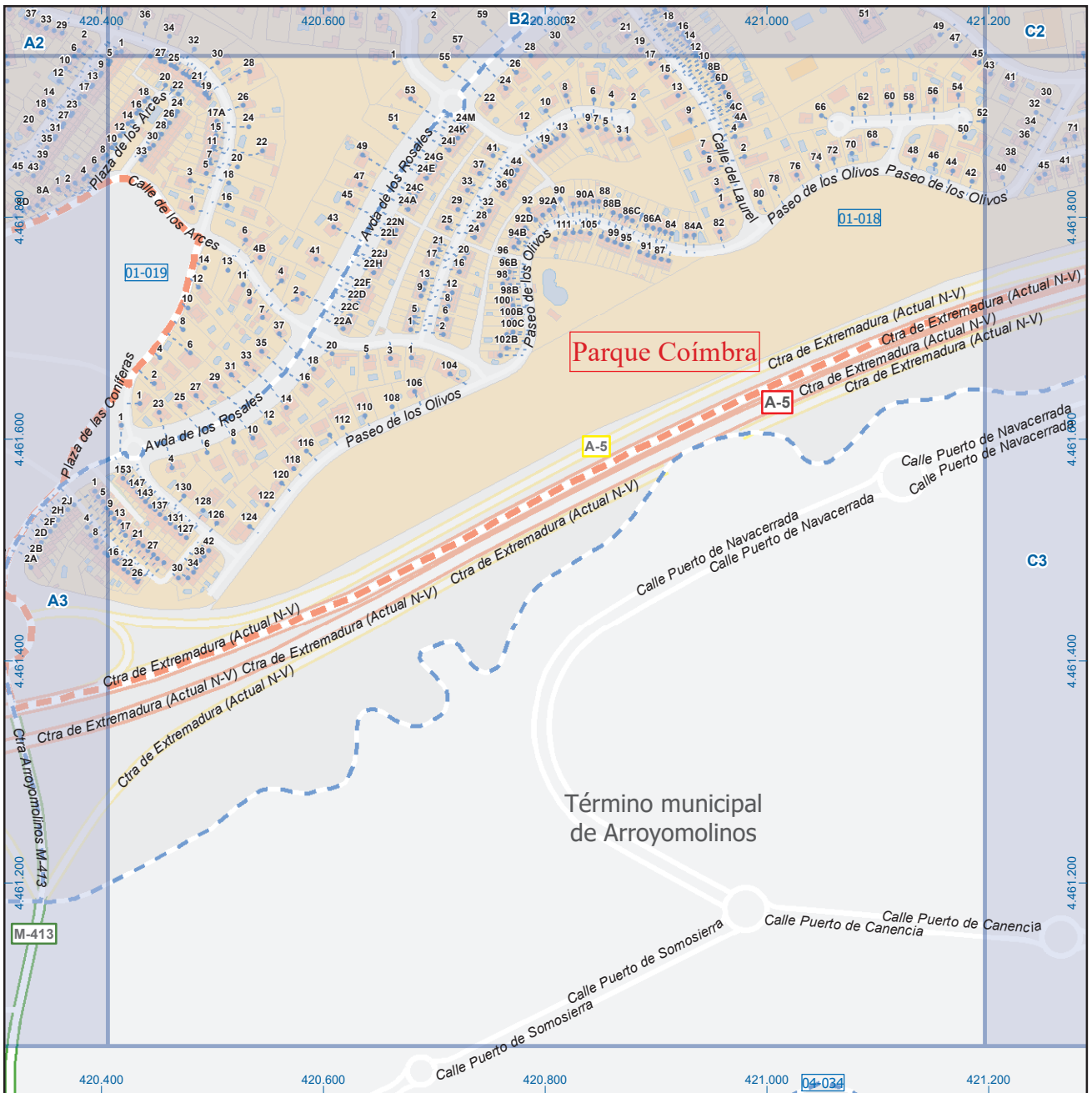
**Leyenda**

	Meco	perímetro y nombre de núcleo de población
	01-002	límite municipal; sección censal
	A-6	autopistas y autovías; carreteras principales
	M-604	carreteras secundarias; otras carreteras
		sanidad; ayuntamiento; estación cercanías
		línea de ferrocarril; línea de metro ligero
	M-L	boca de metro; estación metro ligero
	1	paseillos; número de portal
	Calle	calles; parroquias


 Dirección General de Economía  
 CONSEJERÍA DE ECONOMÍA,  
 HACIENDA Y EMPLEO



Mapa II - A3



## Móstoles

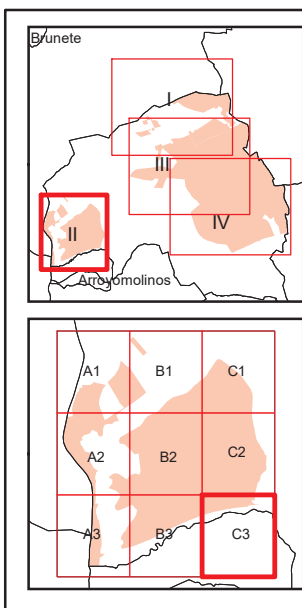
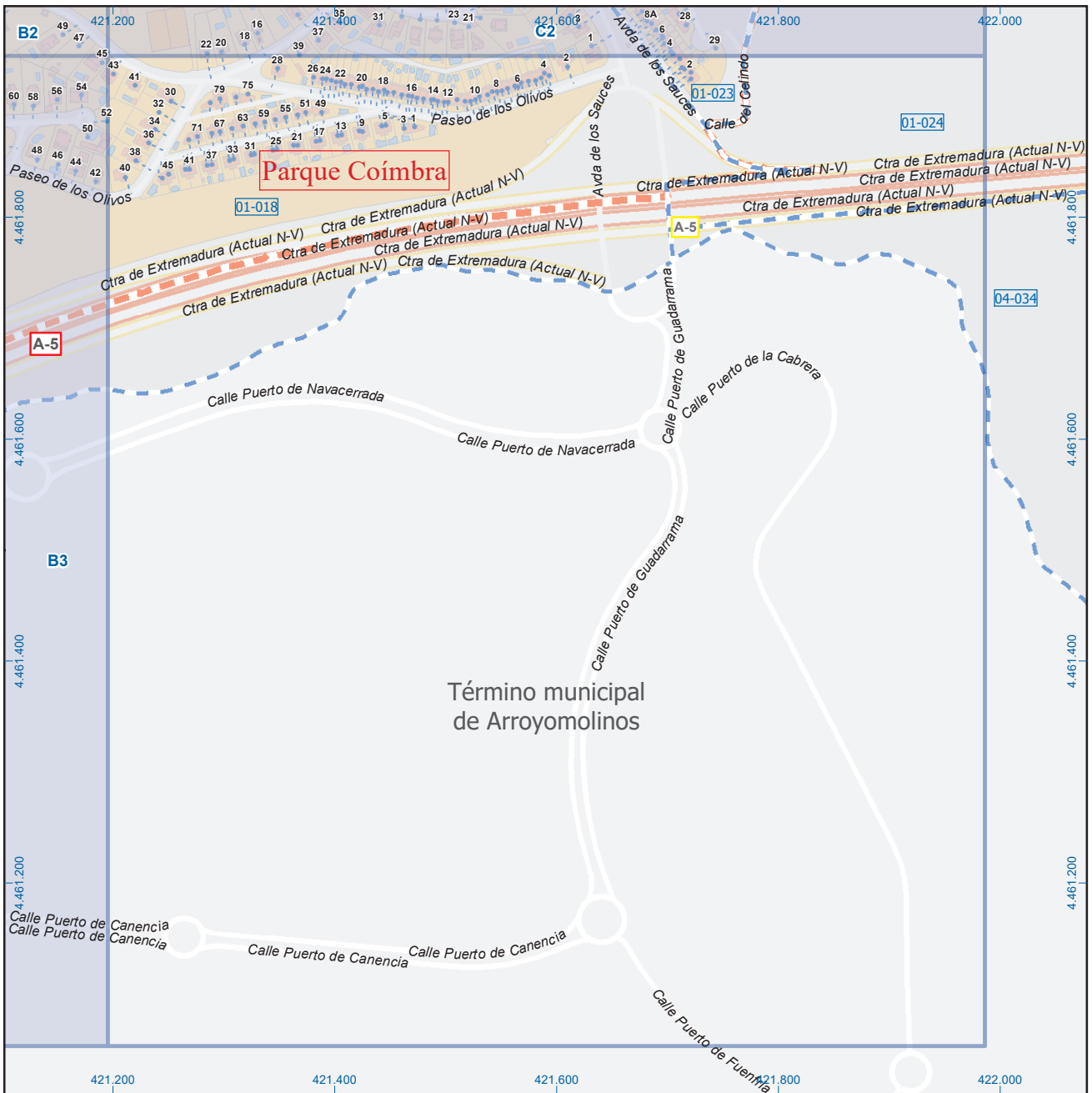
### Legenda

	Meco	perímetro y nombre de núcleo de población
	01-002	límite municipal; sección censal
	M-608	autopistas y autovías; carreteras principales
	M-604	carreteras secundarias; otras carreteras
		sanidad; ayuntamiento; estación cercanías
		línea de ferrocarril; línea de metro ligero
	ML	boca de metro; estación metro ligero
	1	paseillos; número de portal
	Calle	calles; parroquias



Dirección General de Economía  
CONSEJERÍA DE ECONOMÍA,  
HACIENDA Y EMPLEO





## Móstoles

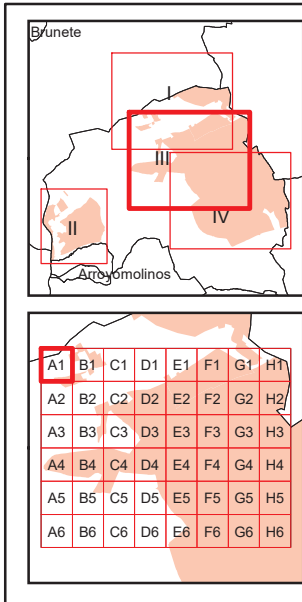
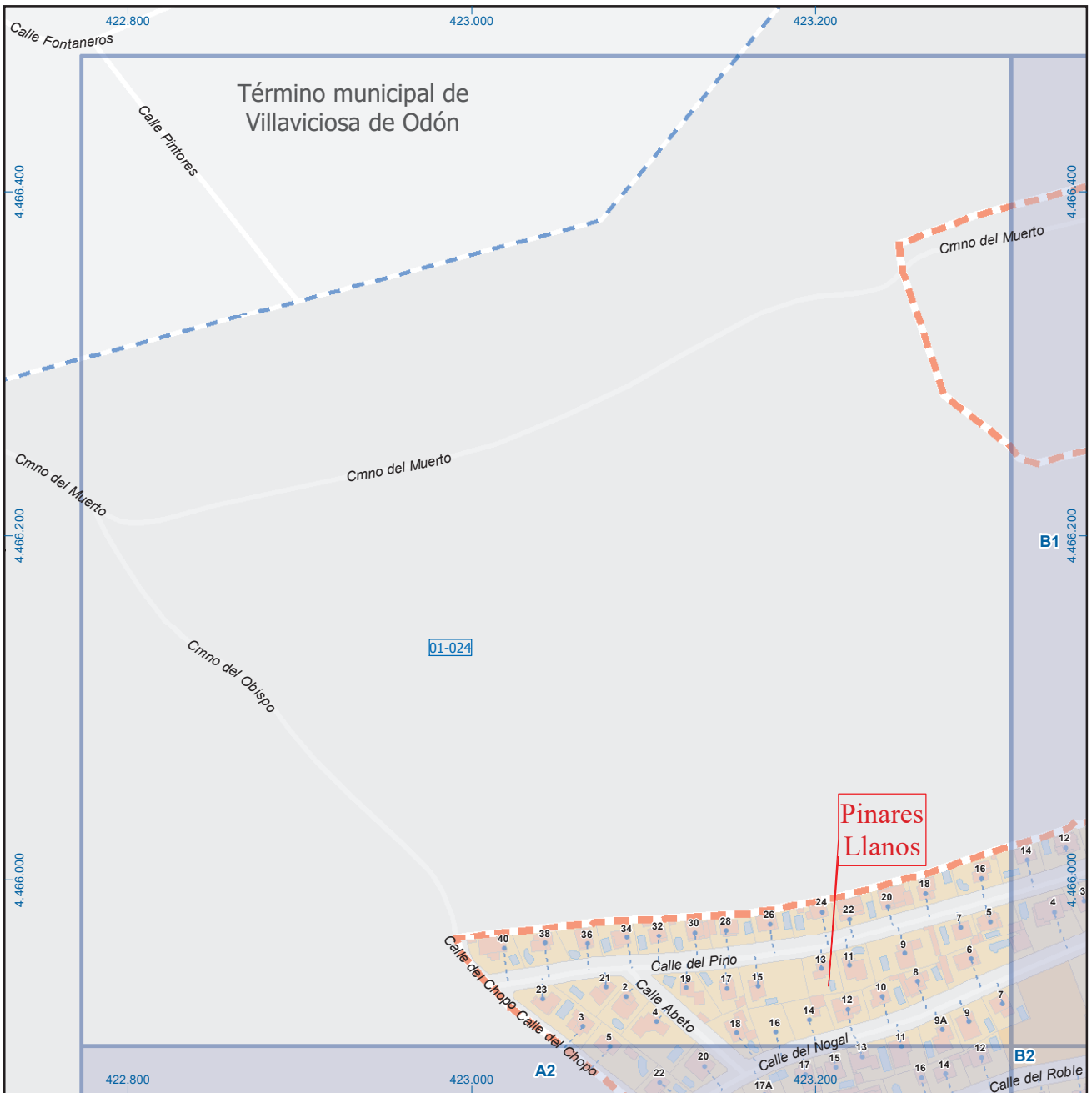
### Legenda

	Meco	perímetro y nombre de núcleo de población
	01-002	límite municipal; sección censal
	A-6	autopistas y autovías; carreteras principales
	M-604	carreteras secundarias; otras carreteras
		sanidad; ayuntamiento; estación cercanías
		línea de ferrocarril; línea de metro ligero
	M	boca de metro; estación metro ligero
	1	paseillos; número de portal
	Calle	calles; parroquias


 Dirección General de Economía  
 CONSEJERÍA DE ECONOMÍA,  
 HACIENDA Y EMPLEO



Mapa II - C3

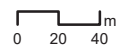


## Móstoles

### Leyenda

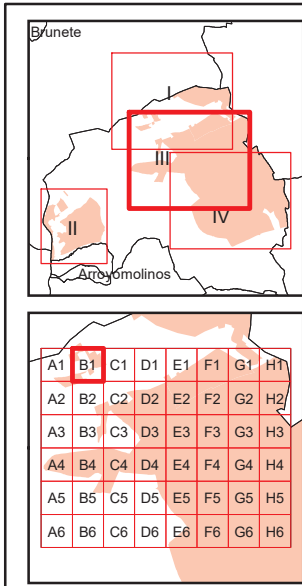
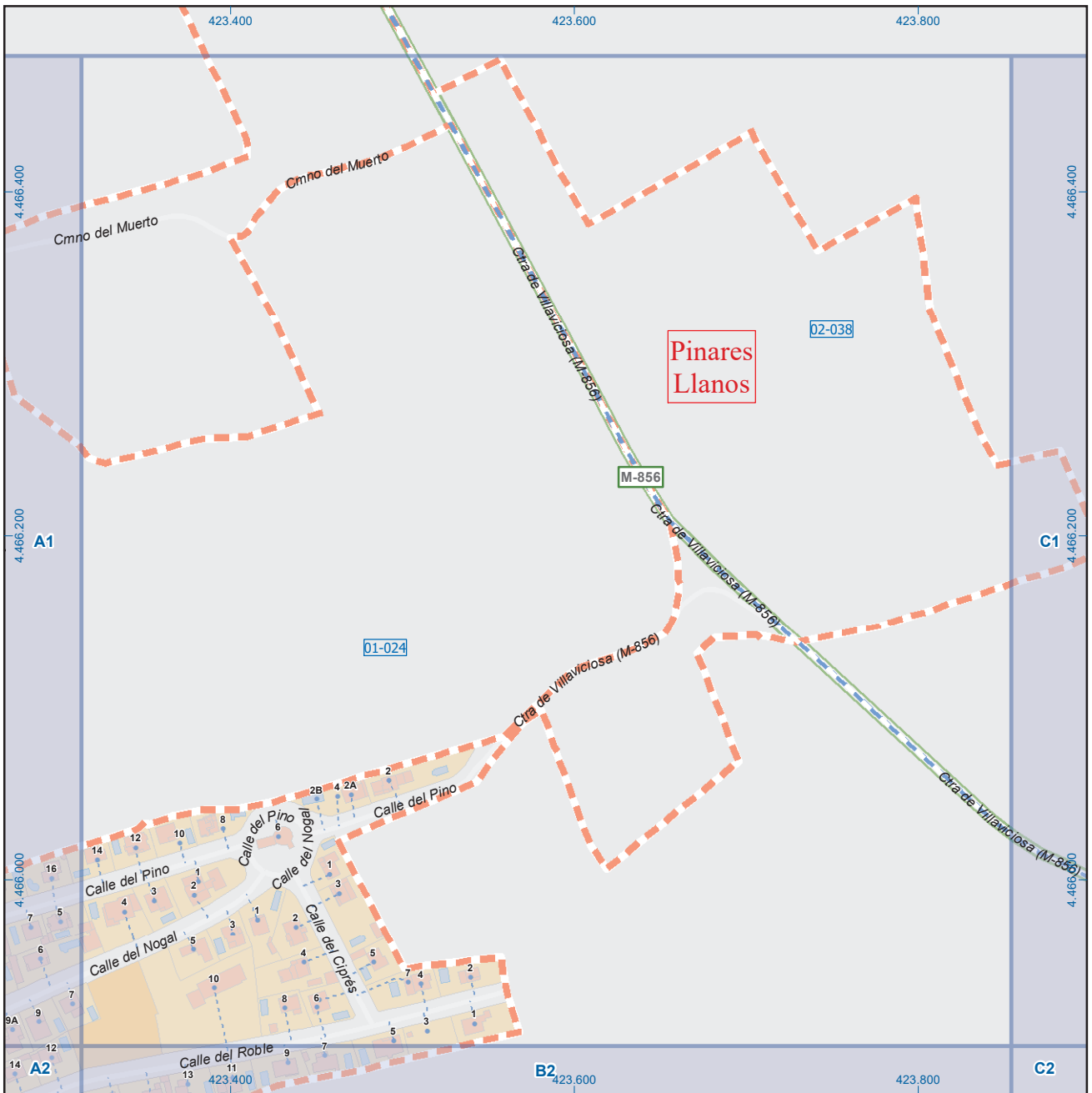


Dirección General de Economía  
CONSEJERÍA DE ECONOMÍA,  
HACIENDA Y EMPLEO



ESCALA GRÁFICA

Mapa III - A1



## Móstoles

### Leyenda

	Meo	perímetro y nombre de núcleo de población
	01-002	límite municipal; sección censal
	M-608	autopistas y autovías; carreteras principales
	M-618	carreteras secundarias; otras carreteras
		sanidad; ayuntamiento; estación cercanías
		línea de ferrocarril; línea de metro ligero
		boca de metro; estación metro ligero
	1	paseillos; número de portal
	Calle	calles; parroquias

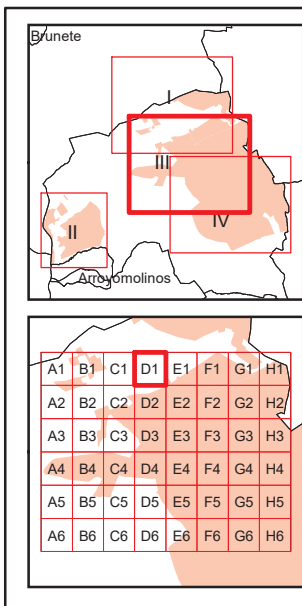
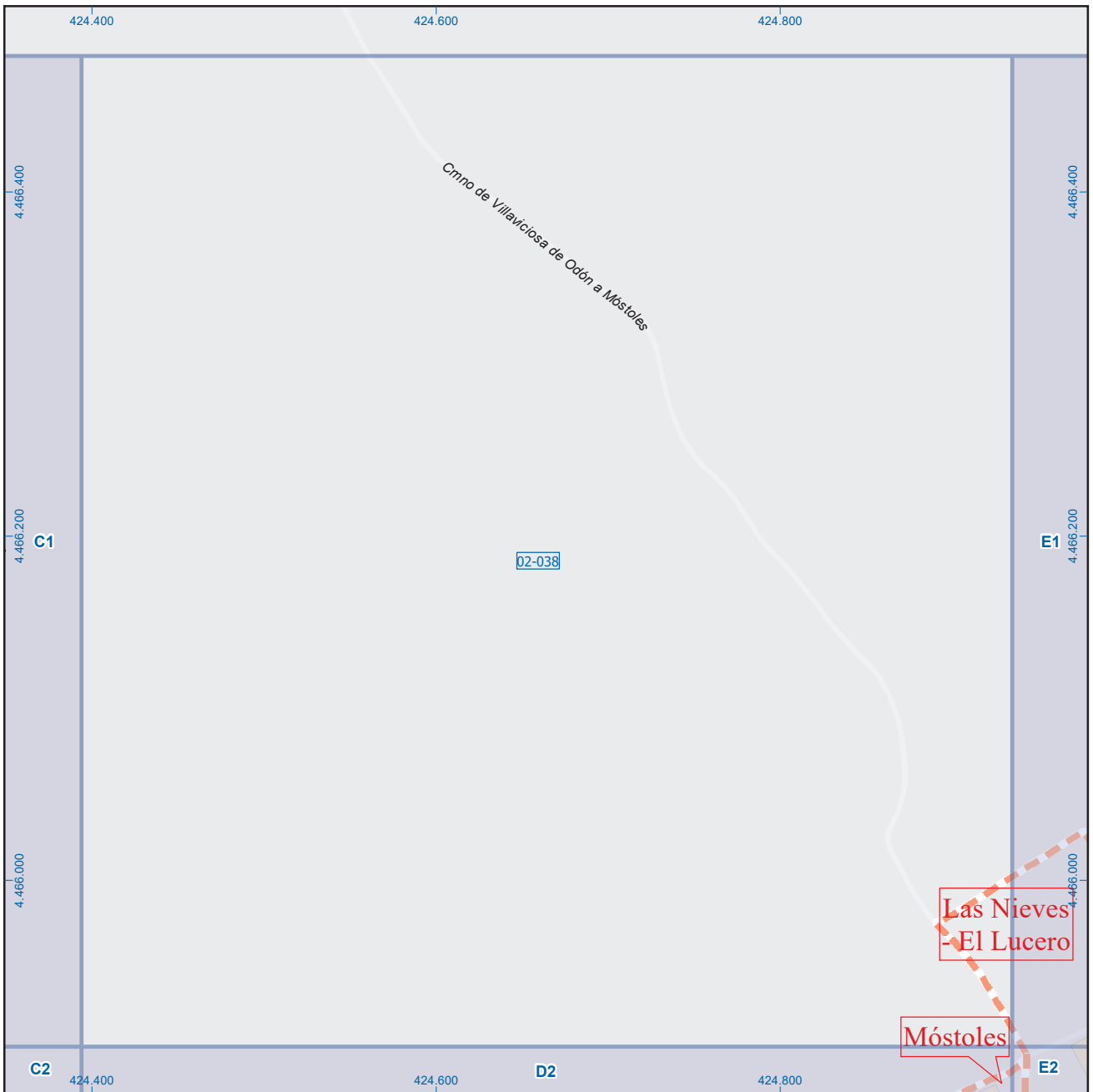


Dirección General de Economía  
CONSEJERÍA DE ECONOMÍA,  
HACIENDA Y EMPLEO



Mapa III - B1





## Móstoles

**Leyenda**

	Meco	perímetro y nombre de núcleo de población
	01-002	límite municipal; sección censal
	A-6	autopistas y autovías; carreteras principales
	M-604	carreteras secundarias; otras carreteras
		sanidad; ayuntamiento; estación cercanías
		línea de ferrocarril; línea de metro ligero
		boca de metro; estación metro ligero
	1	paseillos; número de portal
	Calle	calles; parroquias

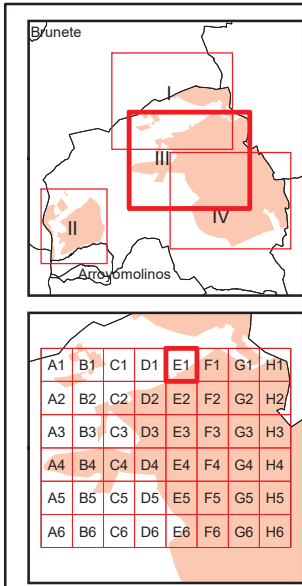
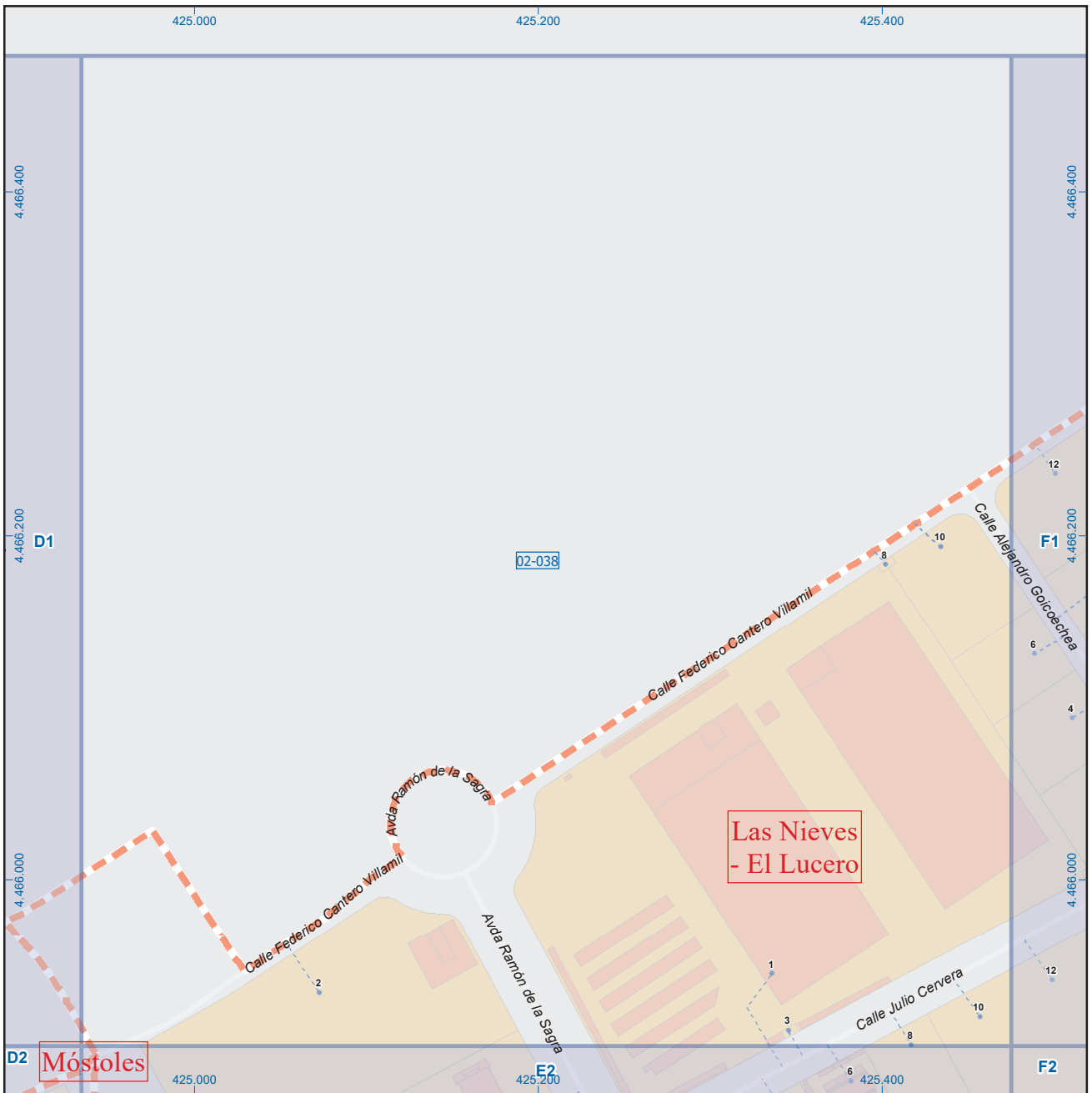


Dirección General de Economía  
CONSEJERÍA DE ECONOMÍA,  
HACIENDA Y EMPLEO



ESCALA GRÁFICA

Mapa III - D1



## Móstoles

### Legenda

	Meco	perímetro y nombre de núcleo de población
	D1-002	límite municipal; sección censal
	M-608	autopistas y autovías; carreteras principales
	M-618	carreteras secundarias; otras carreteras
		sanidad; ayuntamiento; estación cercanías
		línea de ferrocarril; línea de metro ligero
		boca de metro; estación metro ligero
	1	paseillos; número de portal
	Calle	calles; parroquias

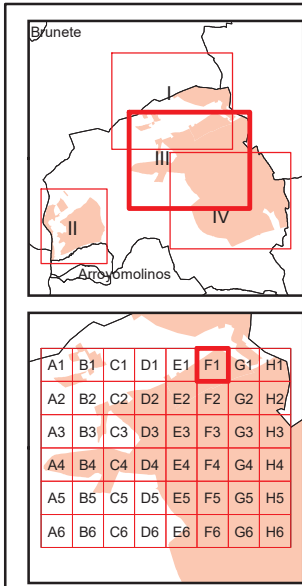
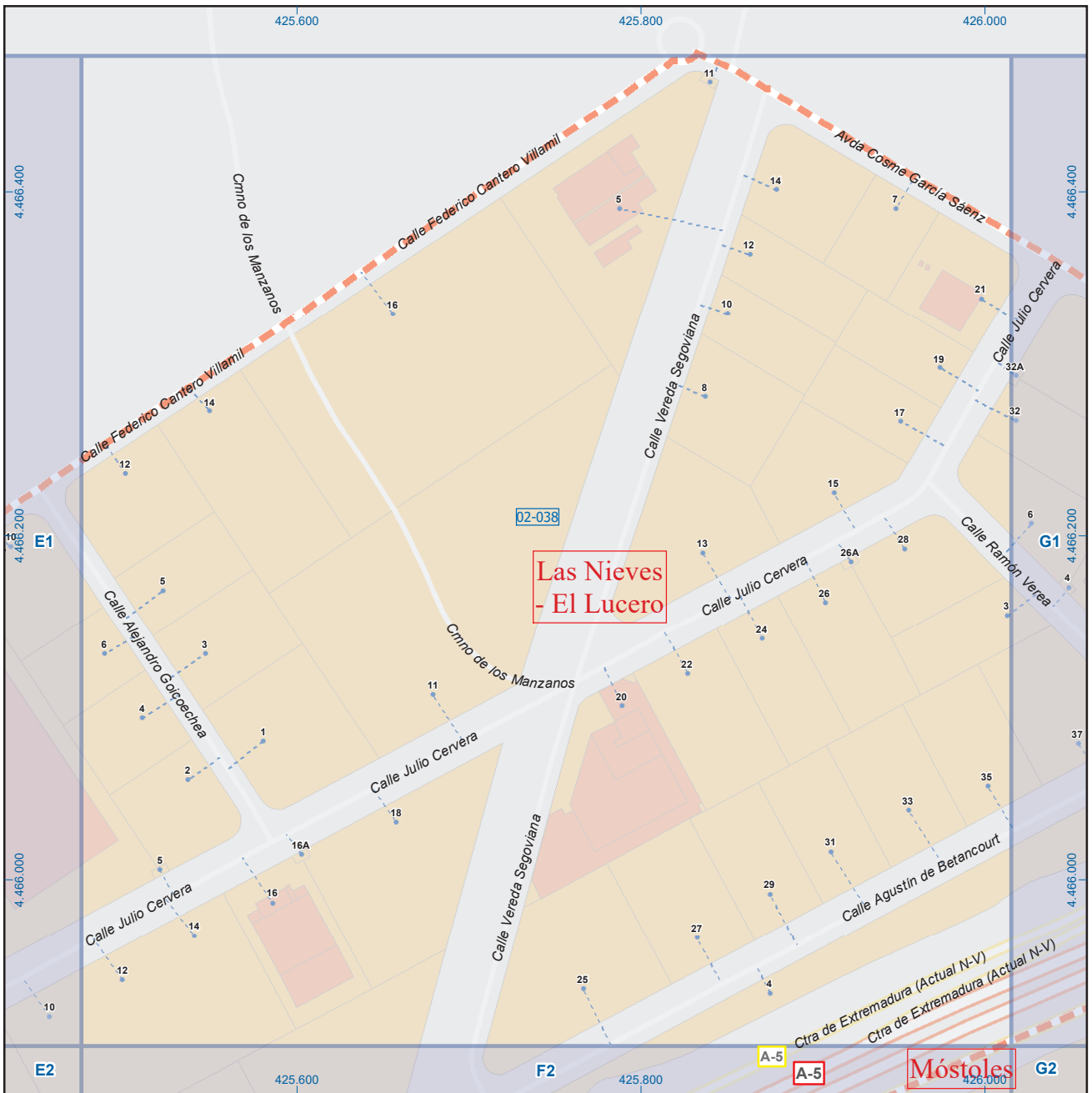


Dirección General de Economía  
CONSEJERÍA DE ECONOMÍA,  
HACIENDA Y EMPLEO



Mapa III - E1





## Móstoles

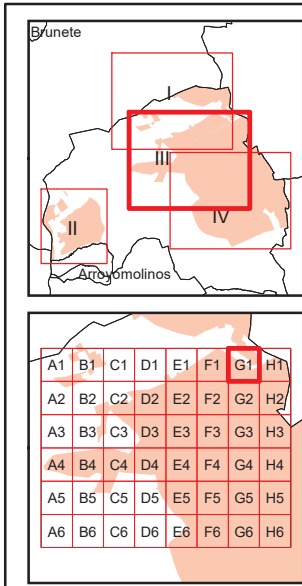
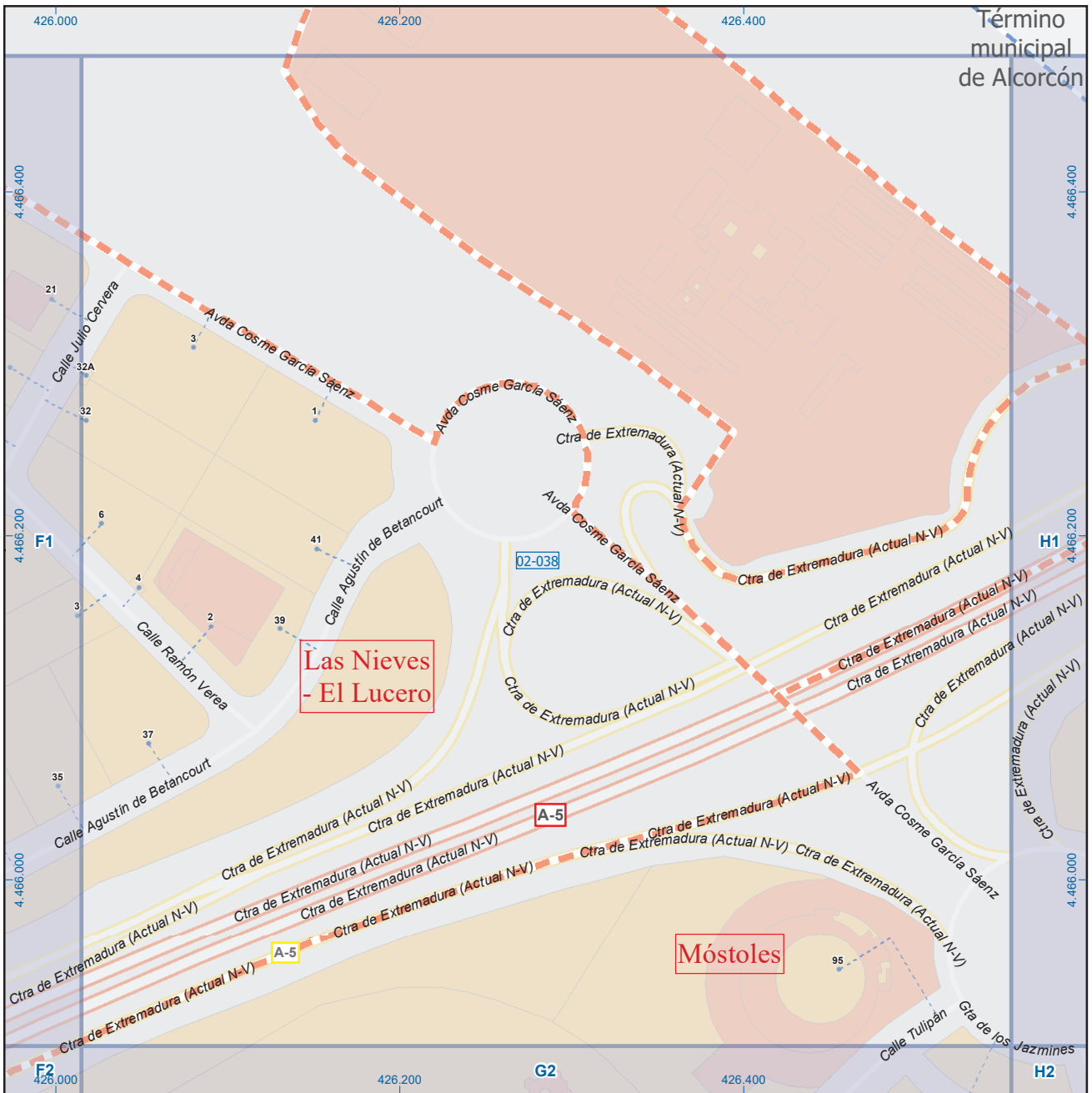
### Leyenda

	Meco	perímetro y nombre de núcleo de población
	D1-002	límite municipal; sección censal
	M-608	autopistas y autovías; carreteras principales
	M-618	carreteras secundarias; otras carreteras
		sanidad; ayuntamiento; estación cercanías
		línea de ferrocarril; línea de metro ligero
		boca de metro; estación metro ligero
	1	paseillos; número de portal
	Calle	calles; parroquias


 Dirección General de Economía  
 CONSEJERÍA DE ECONOMÍA,  
 HACIENDA Y EMPLEO


 ESCALA GRÁFICA

Mapa III - F1



## Móstoles

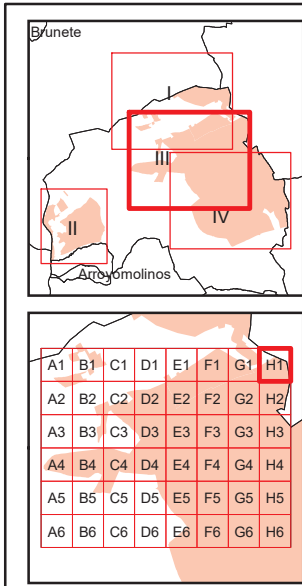
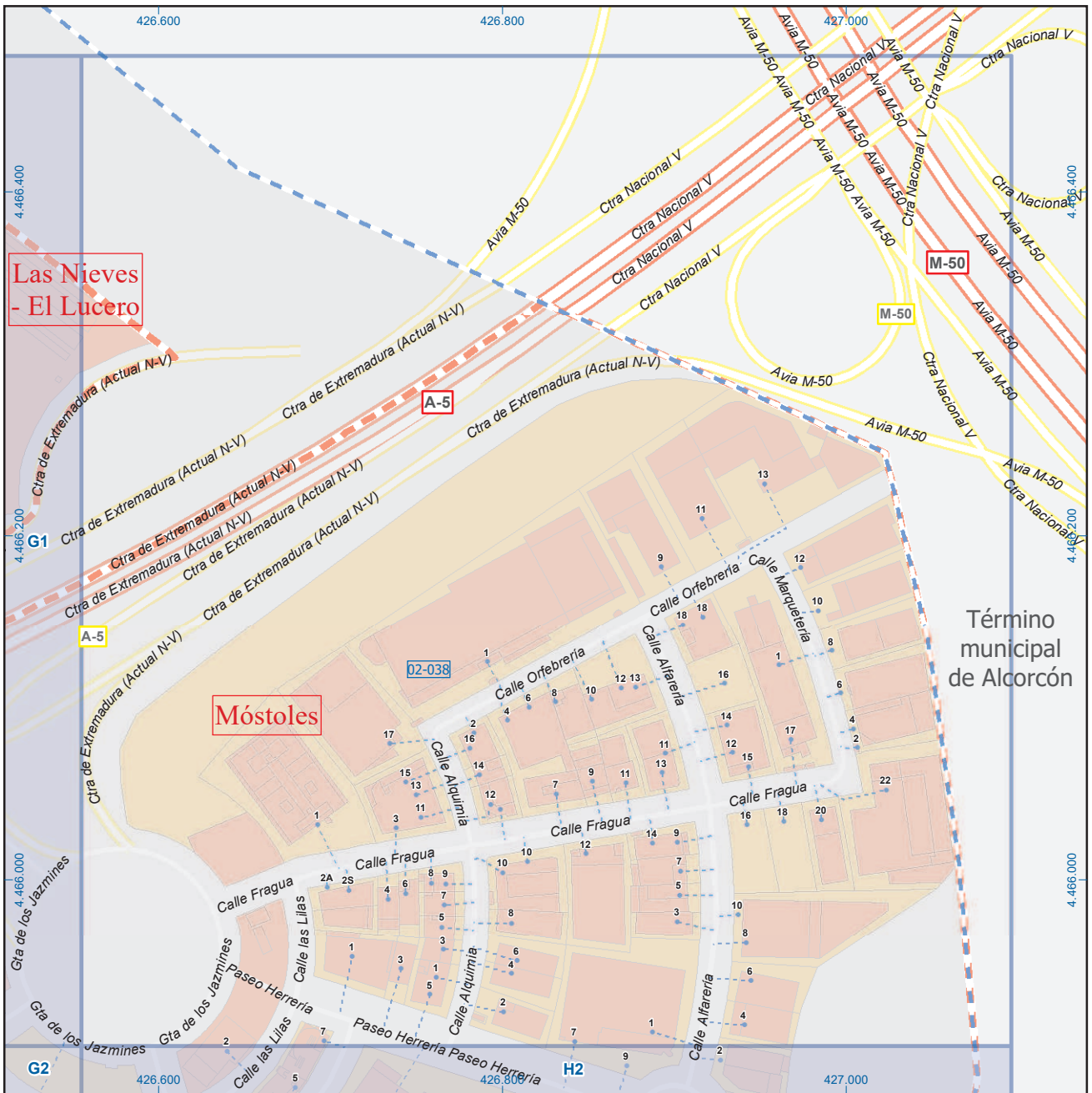
**Leyenda**

	Meco	perímetro y nombre de núcleo de población
	01-002	límite municipal; sección censal
	M-608	autopistas y autovías; carreteras principales
	M-618	carreteras secundarias; otras carreteras
		sanidad; ayuntamiento; estación cercanías
		línea de ferrocarril; línea de metro ligero
		boca de metro; estación metro ligero
	1	paseillos; número de portal
	Calle	calles; parroquias


 Dirección General de Economía  
 CONSEJERÍA DE ECONOMÍA,  
 HACIENDA Y EMPLEO


 ESCALA GRÁFICA

Mapa III - G1

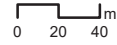


## Móstoles

### Leyenda

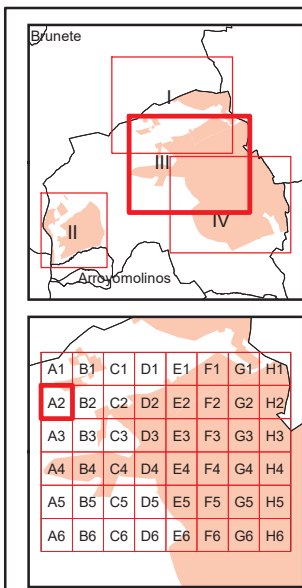
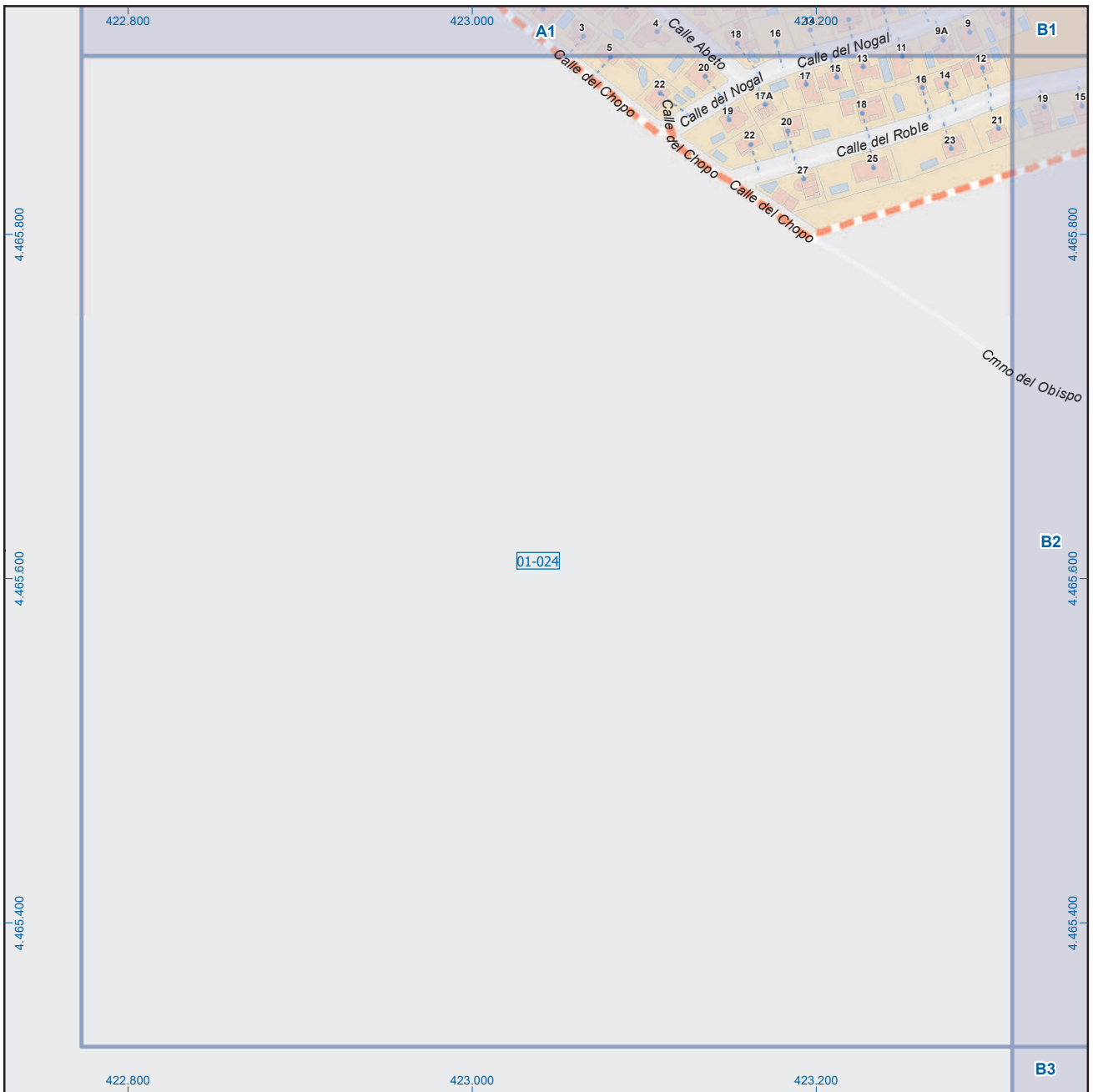


Dirección General de Economía  
CONSEJERÍA DE ECONOMÍA,  
HACIENDA Y EMPLEO



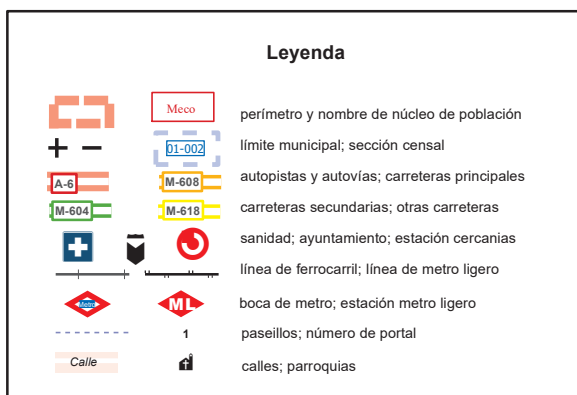
ESCALA GRÁFICA

Mapa III - H1

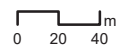


## Móstoles

### Leyenda

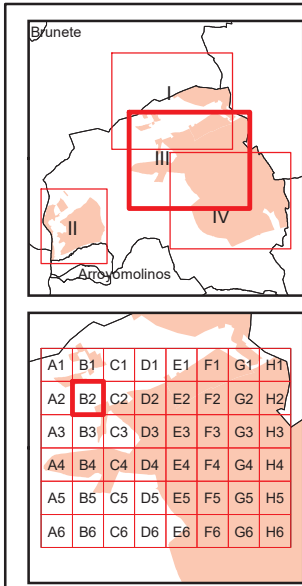
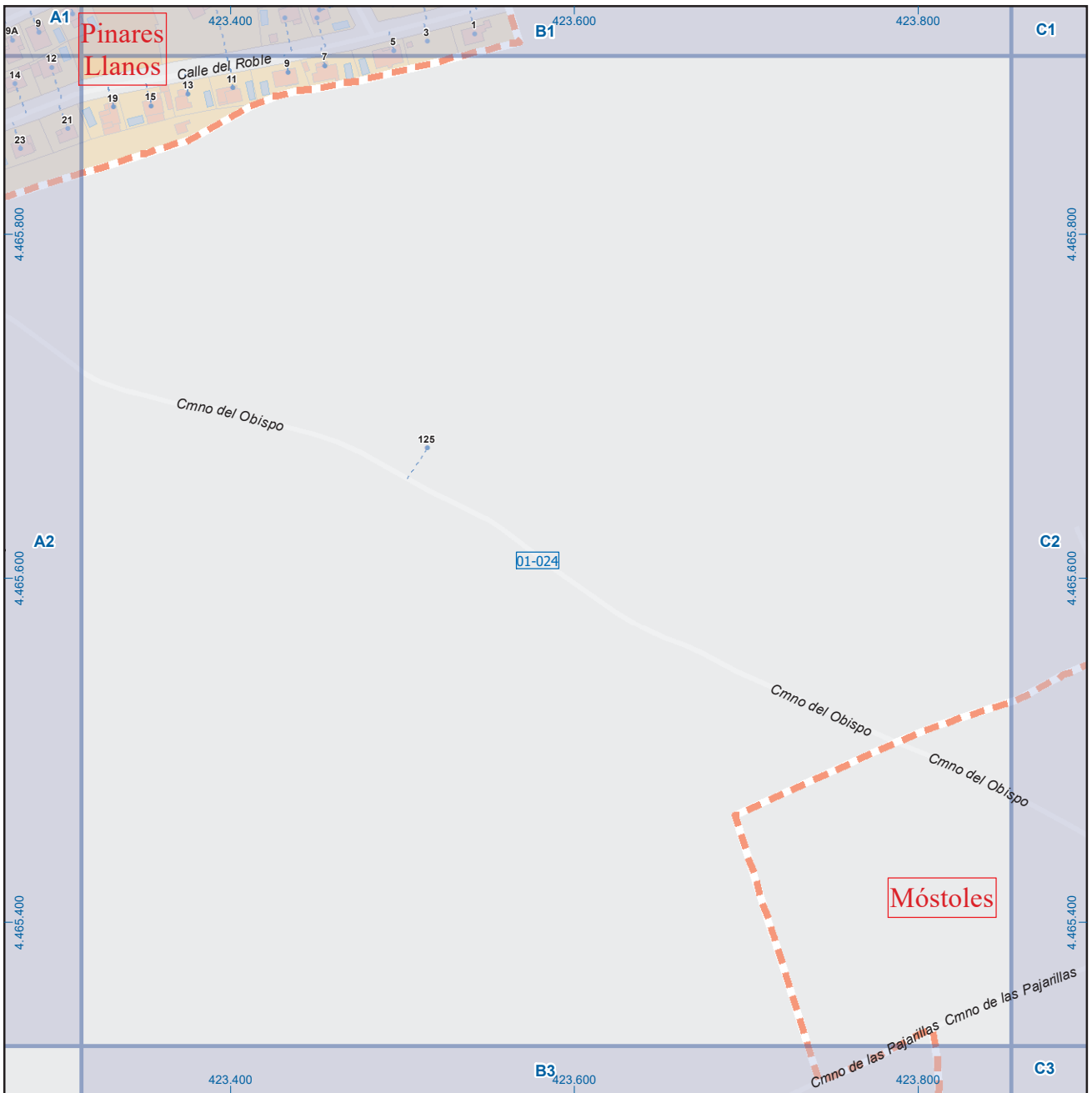


Dirección General de Economía  
CONSEJERÍA DE ECONOMÍA,  
HACIENDA Y EMPLEO



ESCALA GRÁFICA

Mapa III - A2



## Móstoles

### Leyenda

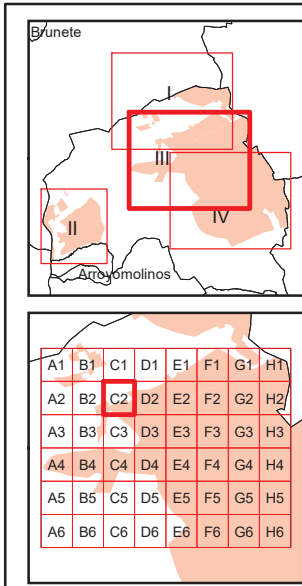
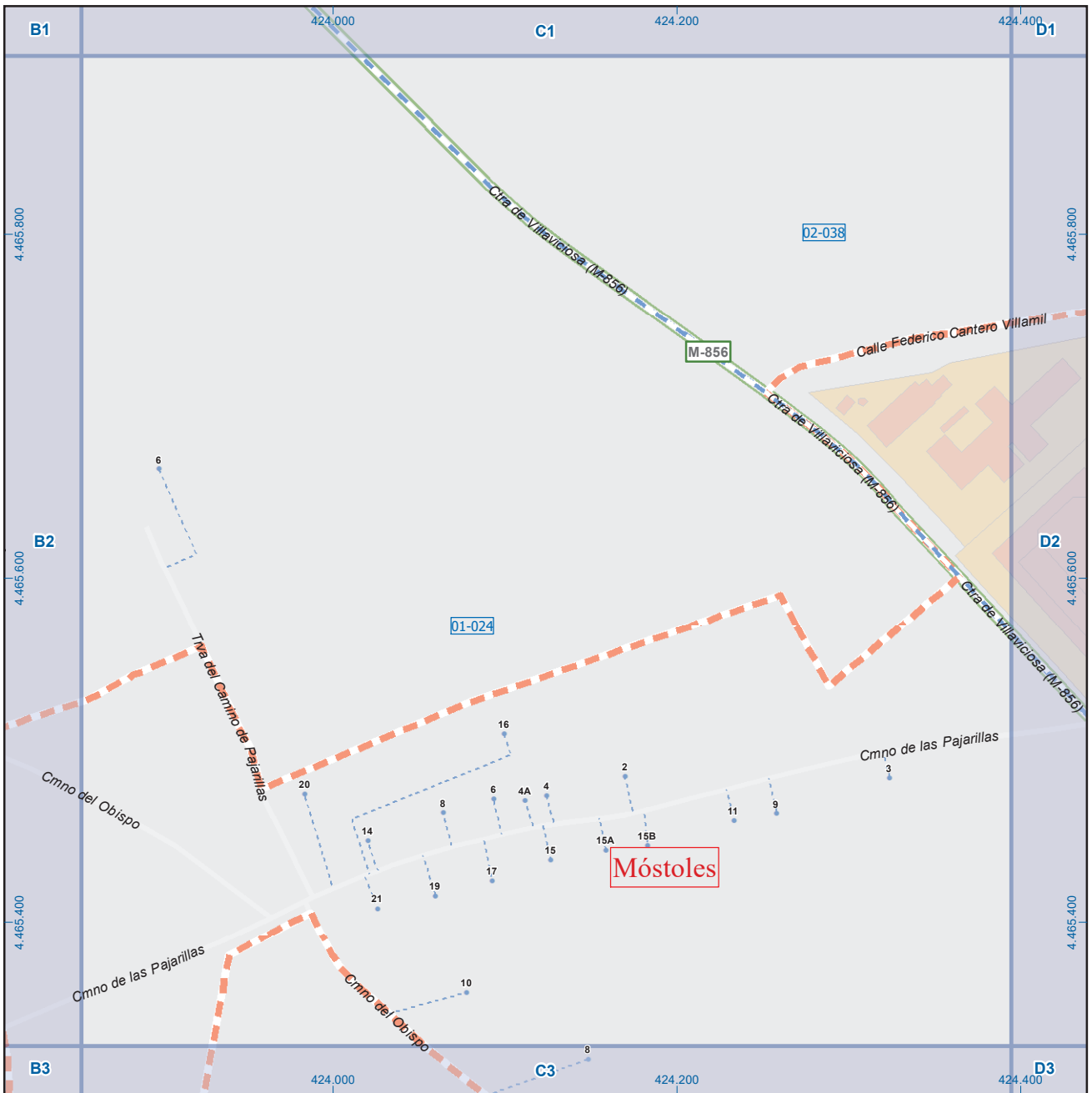
	Meco	perímetro y nombre de núcleo de población
	01-002	límite municipal; sección censal
	M-608	autopistas y autovías; carreteras principales
	M-618	carreteras secundarias; otras carreteras
		sanidad; ayuntamiento; estación cercanías
		línea de ferrocarril; línea de metro ligero
		boca de metro; estación metro ligero
	1	paseillos; número de portal
	Calle	calles; parroquias



Dirección General de Economía  
CONSEJERÍA DE ECONOMÍA,  
HACIENDA Y EMPLEO



Mapa III - B2



## Móstoles

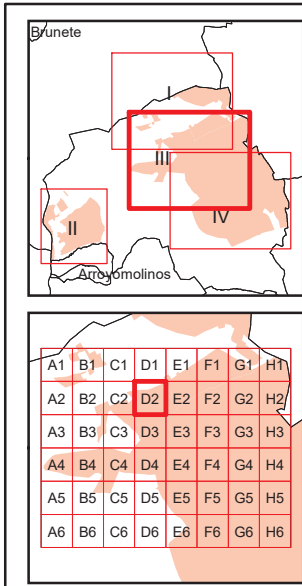
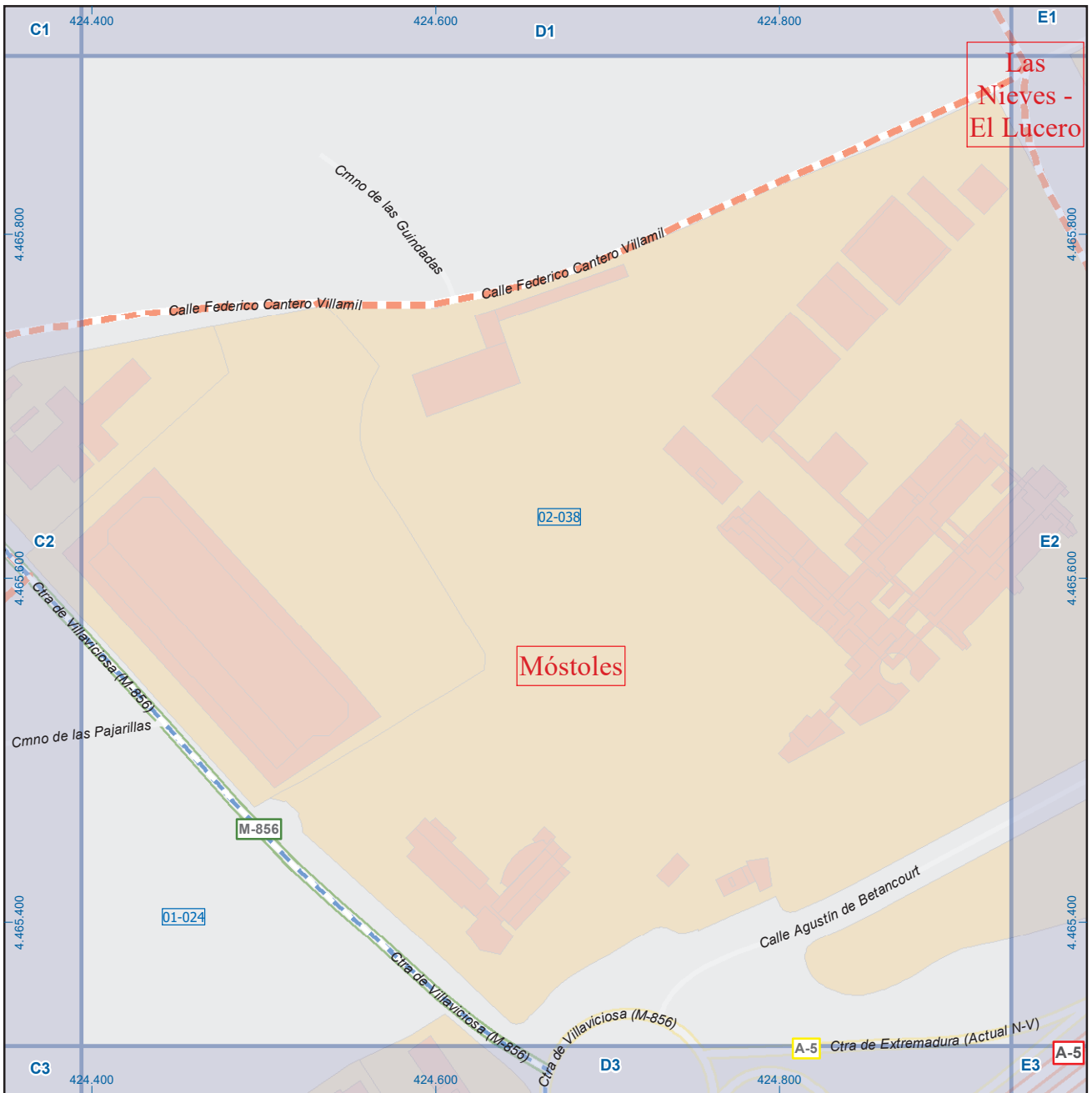
**Leyenda**

	Meco	perímetro y nombre de núcleo de población
	01-002	límite municipal; sección censal
	A-6	autopistas y autovías; carreteras principales
	M-604	carreteras secundarias; otras carreteras
		sanidad; ayuntamiento; estación cercanías
		línea de ferrocarril; línea de metro ligero
	ML	boca de metro; estación metro ligero
	1	paseillos; número de portal
	Calle	calles; parroquias


 Dirección General de Economía  
 CONSEJERÍA DE ECONOMÍA,  
 HACIENDA Y EMPLEO


 ESCALA GRÁFICA

Mapa III - C2



### Móstoles

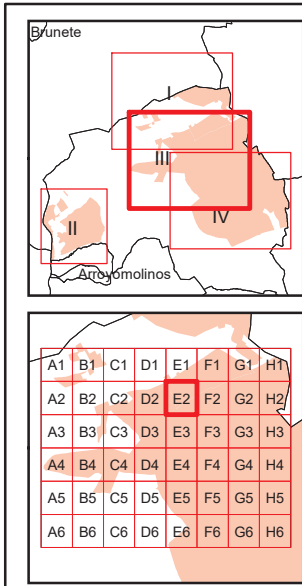
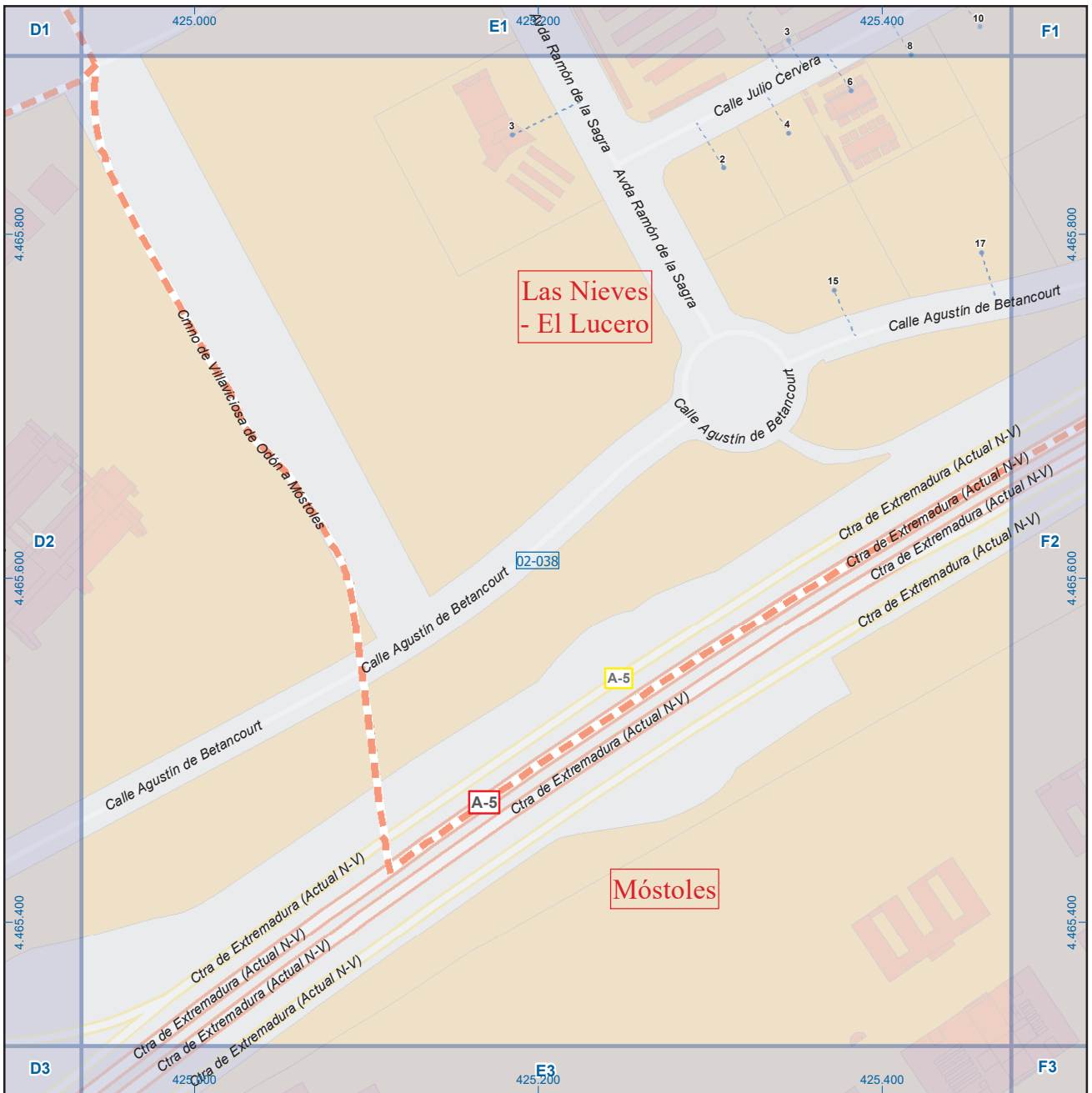
**Leyenda**

- Meco: perímetro y nombre de núcleo de población
- 01-002: límite municipal; sección censal
- A-6: autopistas y autovías; carreteras principales
- M-604: carreteras secundarias; otras carreteras
- Sanidad; ayuntamiento; estación cercanías
- Línea de ferrocarril; línea de metro ligero
- Boca de metro; estación metro ligero
- Paseillos; número de portal
- Calle: calles; parroquias

Dirección General de Economía  
 CONSEJERÍA DE ECONOMÍA,  
 HACIENDA Y EMPLEO

ESCALA GRÁFICA

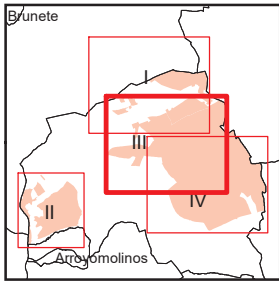
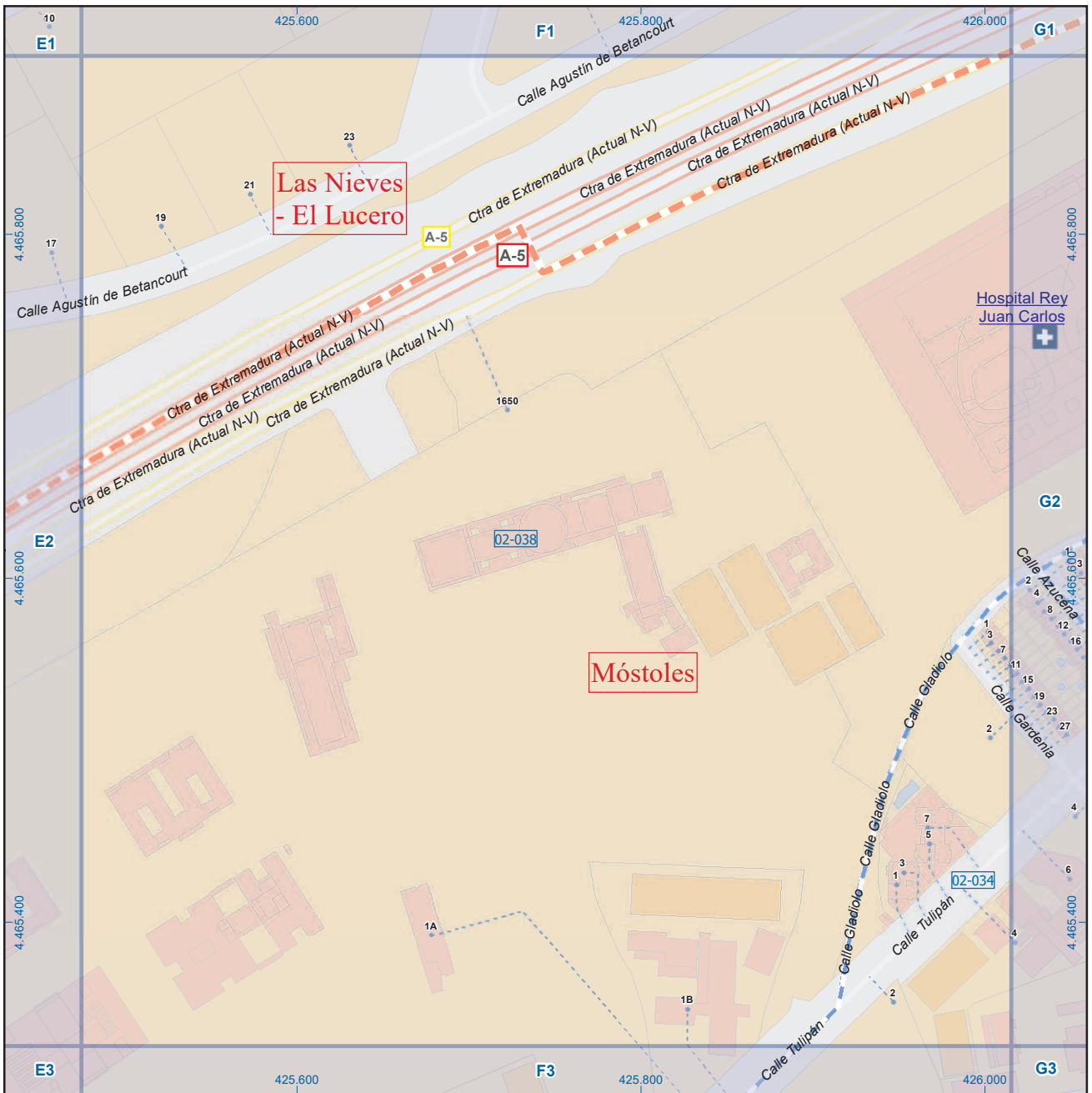
Mapa III - D2



## Móstoles







## Móstoles

### Leyenda

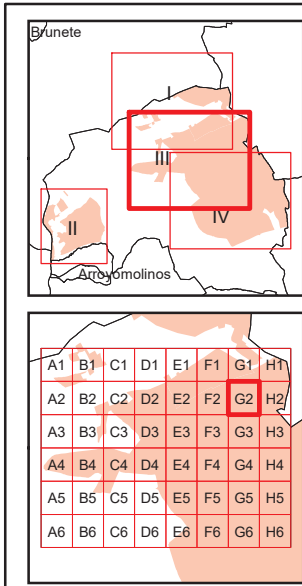
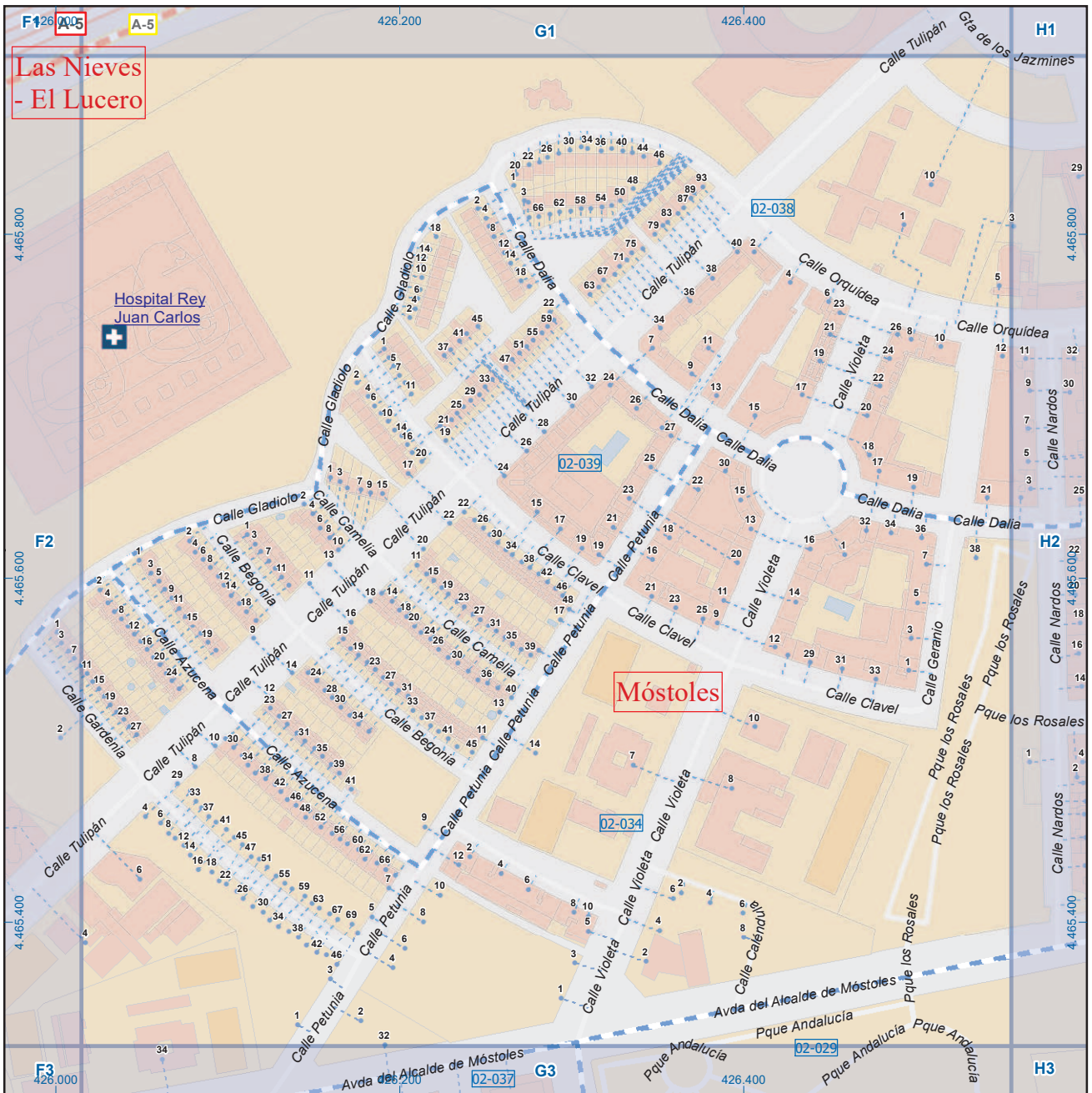
	Meco	perímetro y nombre de núcleo de población
	01-002	límite municipal; sección censal
	A-6	autopistas y autovías; carreteras principales
	M-604	carreteras secundarias; otras carreteras
		sanidad; ayuntamiento; estación cercanías
		línea de ferrocarril; línea de metro ligero
		boca de metro; estación metro ligero
	1	paseillos; número de portal
	Calle	calles; parroquias



Dirección General de Economía  
CONSEJERÍA DE ECONOMÍA,  
HACIENDA Y EMPLEO



Mapa III - F2



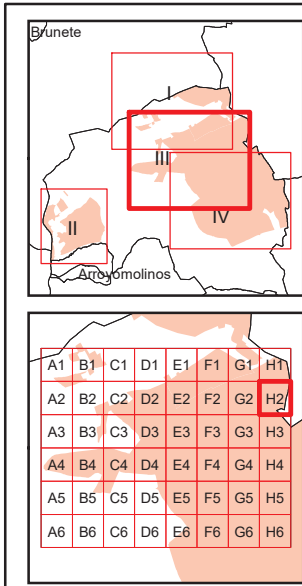
### Móstoles

#### Leyenda

	Meco	perímetro y nombre de núcleo de población
	01-002	límite municipal; sección censal
	A-6	autopistas y autovías; carreteras principales
	M-604	carreteras secundarias; otras carreteras
		sanidad; ayuntamiento; estación cercanías
		línea de ferrocarril; línea de metro ligero
		boca de metro; estación metro ligero
	1	paseillos; número de portal
	Calle	calles; parroquias

Dirección General de Economía  
CONSEJERÍA DE ECONOMÍA,  
HACIENDA Y EMPLEO

0 20 40 m  
ESCALA GRÁFICA



## Móstoles

### Leyenda

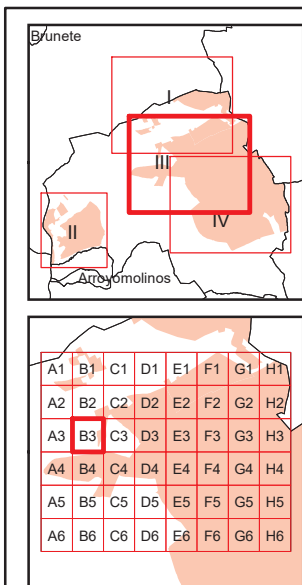

- Meco: perímetro y nombre de núcleo de población
- 01-002: límite municipal; sección censal
- A-6: autopistas y autovías; carreteras principales
- M-604: carreteras secundarias; otras carreteras
- +: sanidad; ayuntamiento; estación cercanías
- +: línea de ferrocarril; línea de metro ligero
- M: boca de metro; estación metro ligero
- 1: paseillos; número de portal
- Calle: calles; parroquias



Dirección General de Economía  
CONSEJERÍA DE ECONOMÍA,  
HACIENDA Y EMPLEO

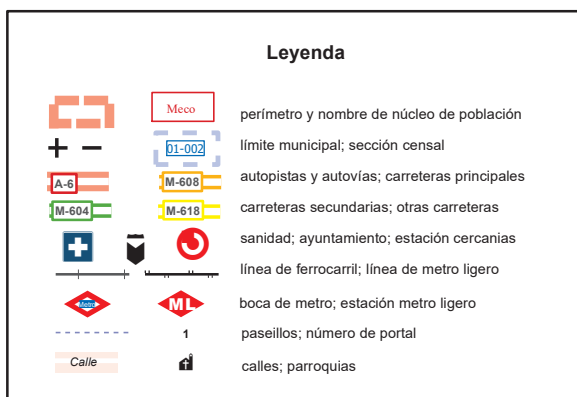


Mapa III - H2

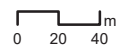


## Móstoles

### Leyenda

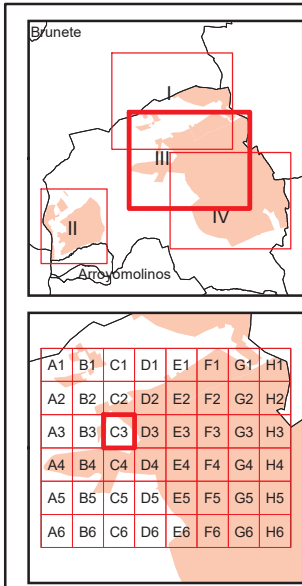
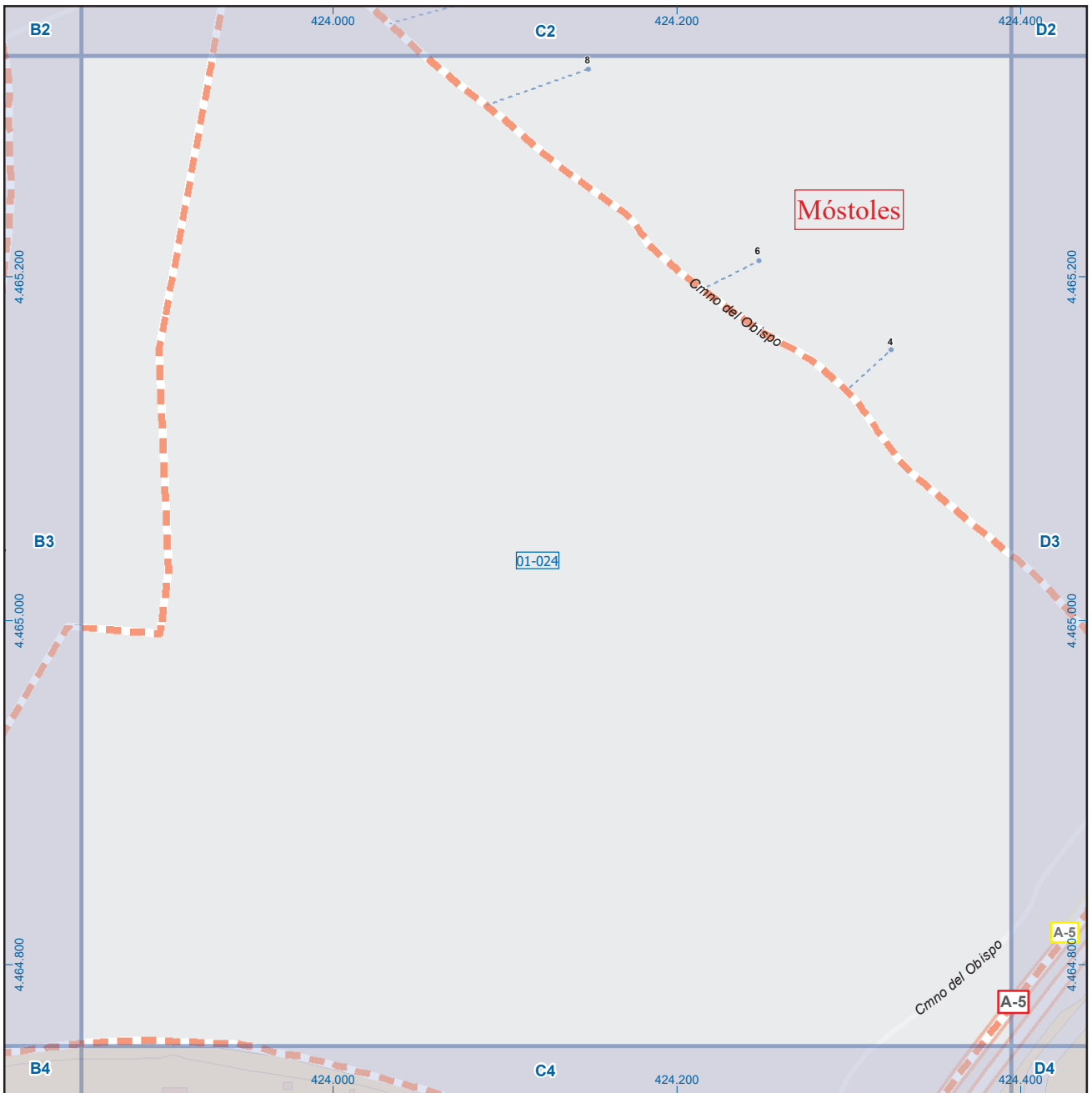


Dirección General de Economía  
CONSEJERÍA DE ECONOMÍA,  
HACIENDA Y EMPLEO



ESCALA GRÁFICA

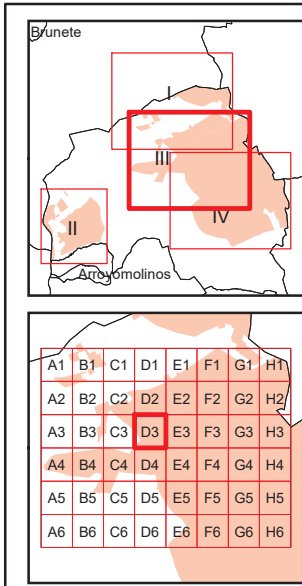
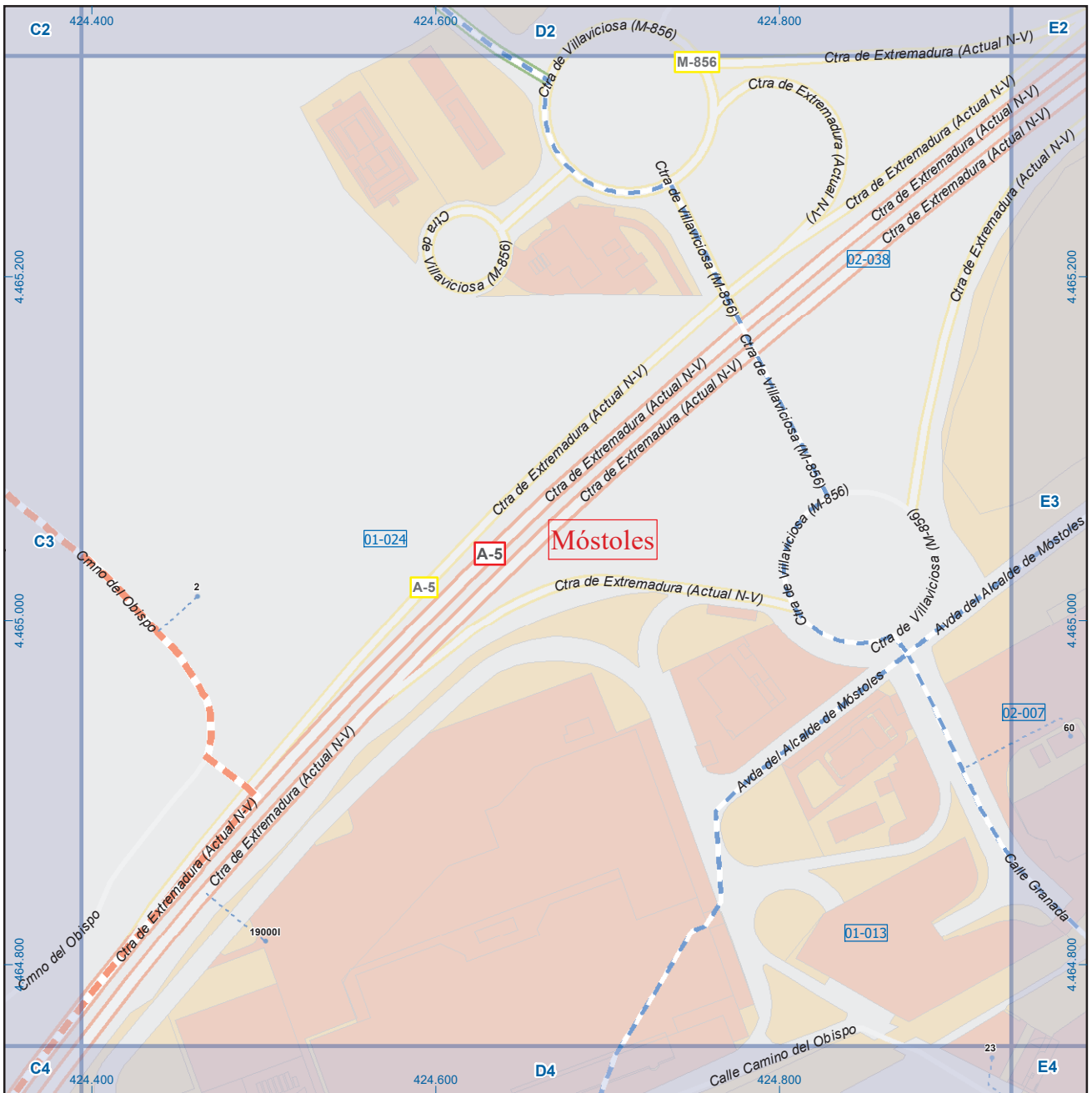
Mapa III - B3



## Móstoles

**Leyenda**

	Meco	perímetro y nombre de núcleo de población
	01-002	límite municipal; sección censal
	M-608	autopistas y autovías; carreteras principales
	M-618	carreteras secundarias; otras carreteras
		sanidad; ayuntamiento; estación cercanías
		línea de ferrocarril; línea de metro ligero
		boca de metro; estación metro ligero
	1	paseillos; número de portal
	Calle	calles; parroquias



## Móstoles

### Leyenda

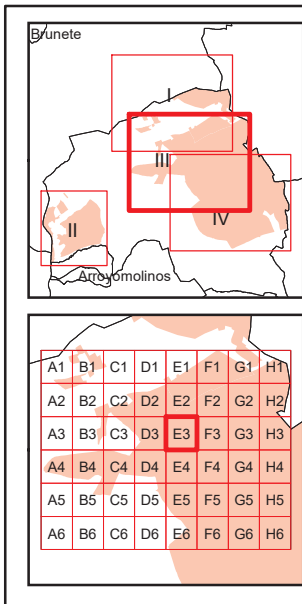
	Meco	perímetro y nombre de núcleo de población
	01-002	límite municipal; sección censal
	A-6	autopistas y autovías; carreteras principales
	M-604	carreteras secundarias; otras carreteras
		sanidad; ayuntamiento; estación cercanías
		línea de ferrocarril; línea de metro ligero
		boca de metro; estación metro ligero
	1	paseillos; número de portal
	Calle	calles; parroquias



Dirección General de Economía  
CONSEJERÍA DE ECONOMÍA,  
HACIENDA Y EMPLEO

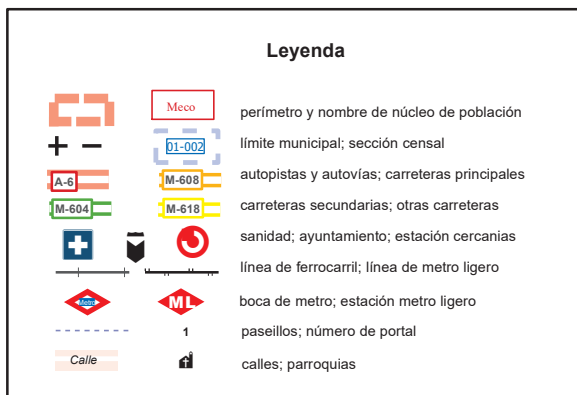


Mapa III - D3

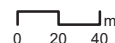


## Móstoles

### Leyenda

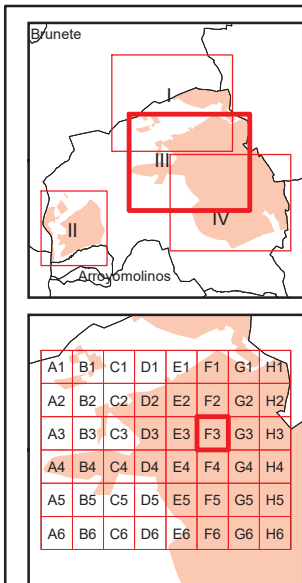
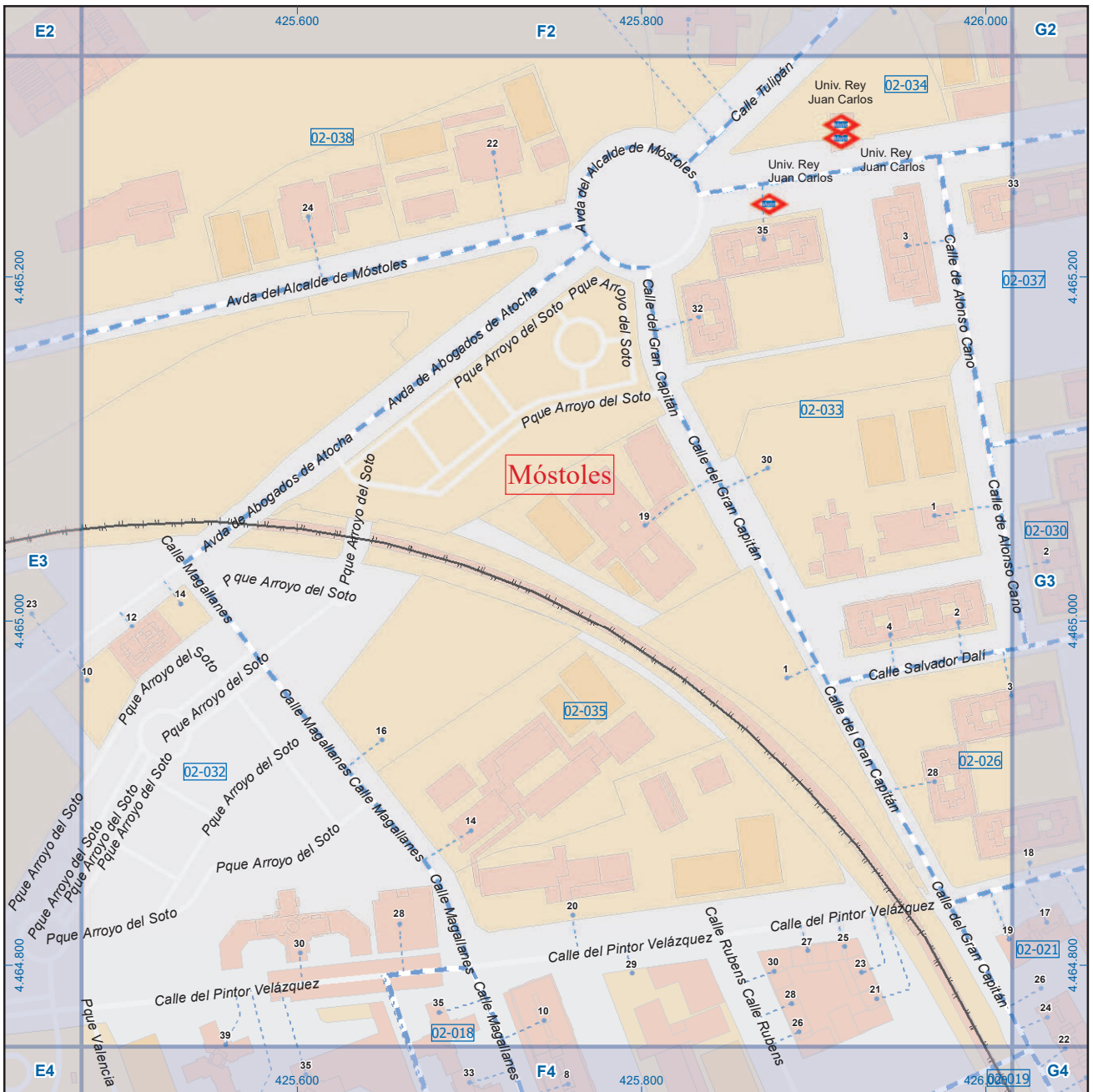


Dirección General de Economía  
CONSEJERÍA DE ECONOMÍA,  
HACIENDA Y EMPLEO



ESCALA GRÁFICA

Mapa III - E3



## Móstoles

### Leyenda



Dirección General de Economía  
CONSEJERÍA DE ECONOMÍA,  
HACIENDA Y EMPLEO

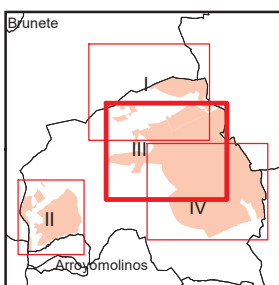


ESCALA GRÁFICA

Mapa III - F3



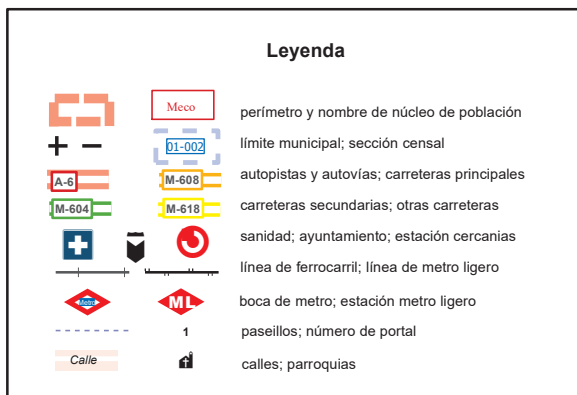




A1	B1	C1	D1	E1	F1	G1	H1
A2	B2	C2	D2	E2	F2	G2	H2
A3	B3	C3	D3	E3	F3	G3	H3
A4	B4	C4	D4	E4	F4	G4	H4
A5	B5	C5	D5	E5	F5	G5	H5
A6	B6	C6	D6	E6	F6	G6	H6

## Móstoles

### Leyenda

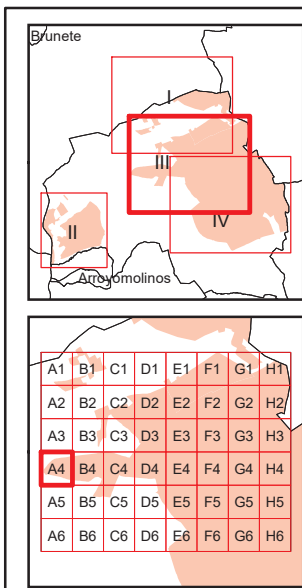
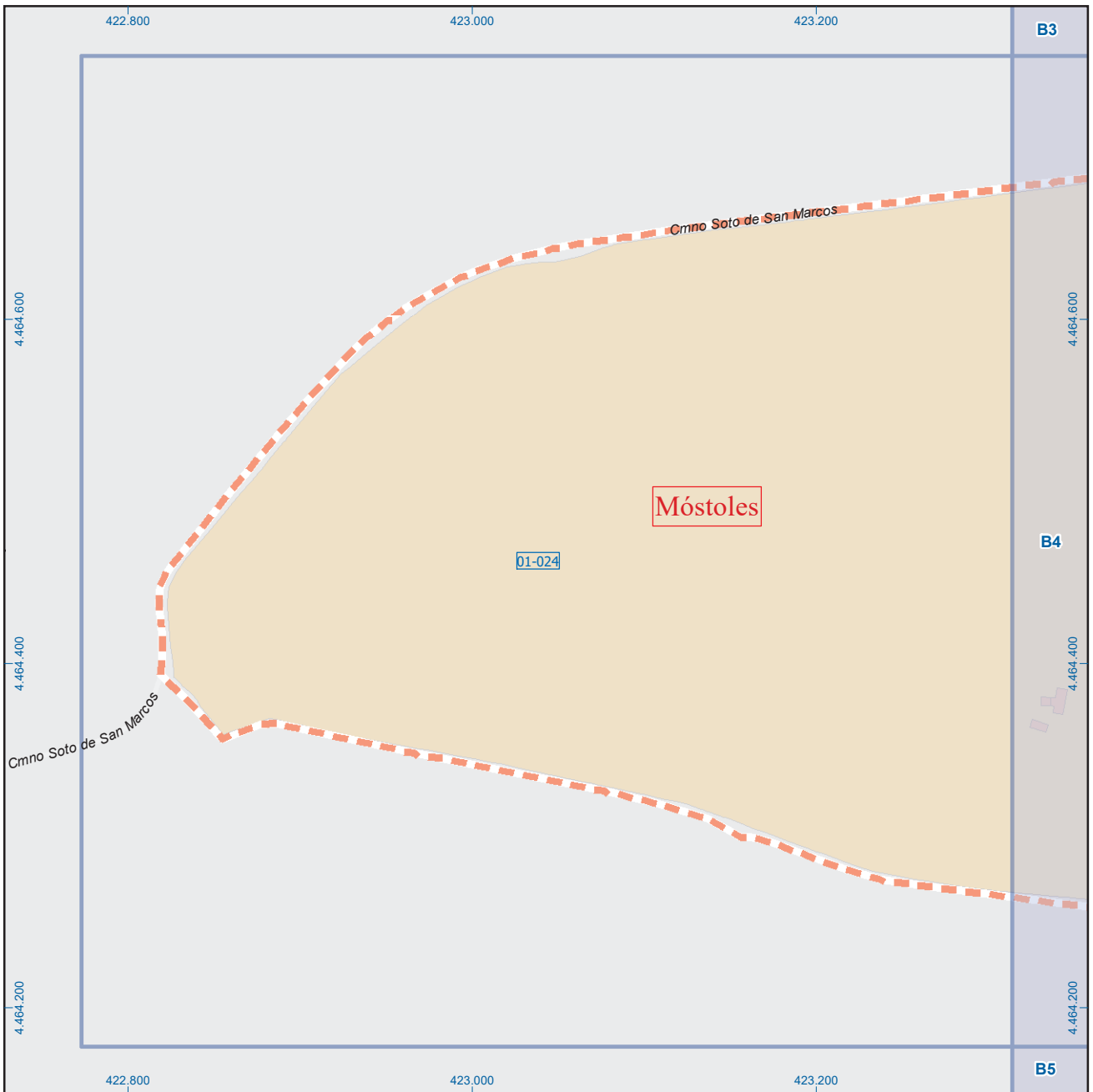


Dirección General de Economía  
CONSEJERÍA DE ECONOMÍA,  
HACIENDA Y EMPLEO



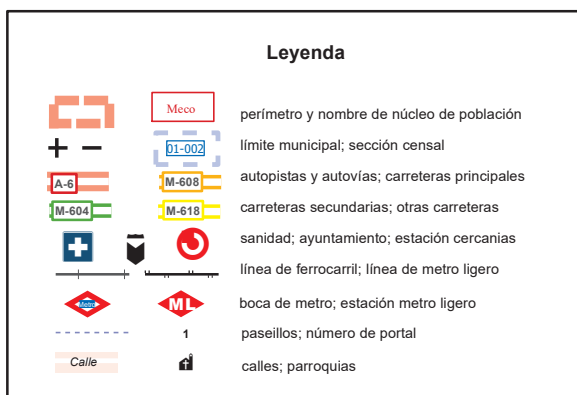
ESCALA GRÁFICA

Mapa III - H3



## Móstoles

### Leyenda

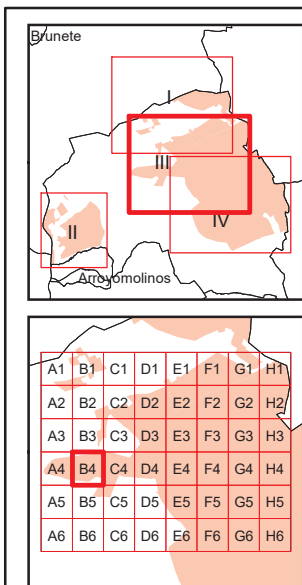
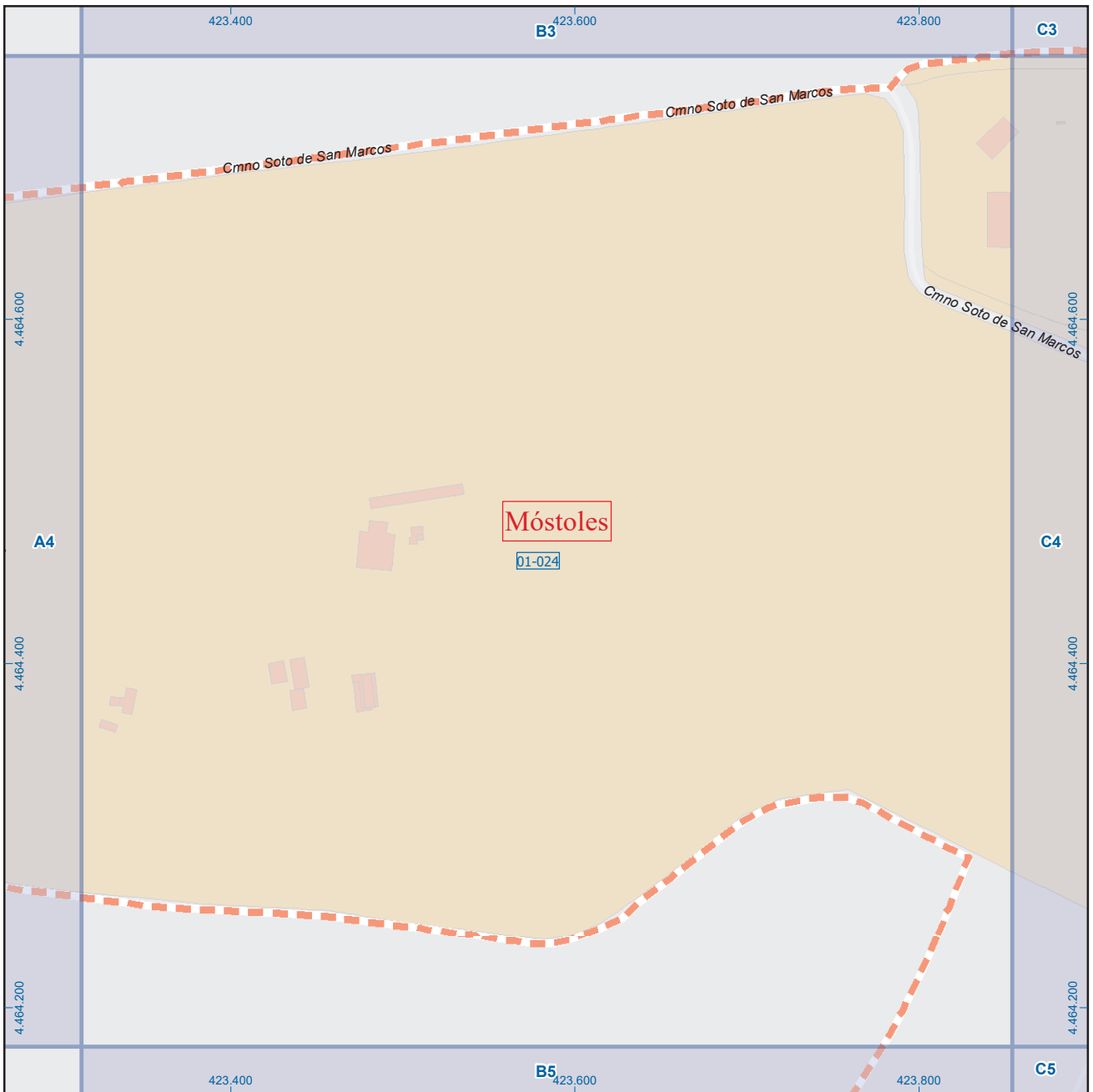


Dirección General de Economía  
CONSEJERÍA DE ECONOMÍA,  
HACIENDA Y EMPLEO



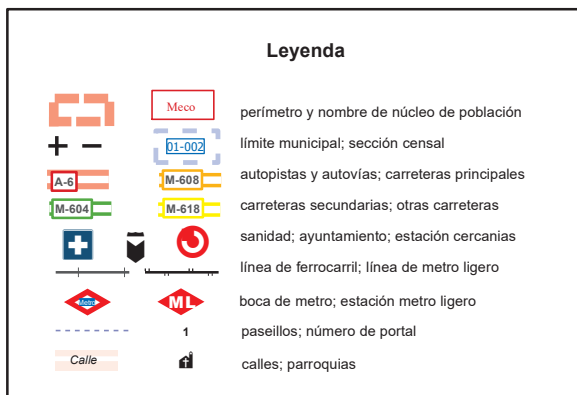
ESCALA GRÁFICA

Mapa III - A4

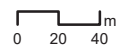


## Móstoles

### Leyenda

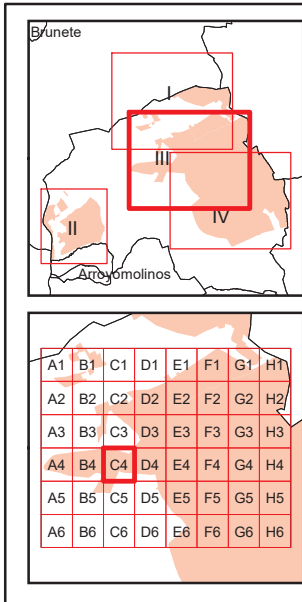
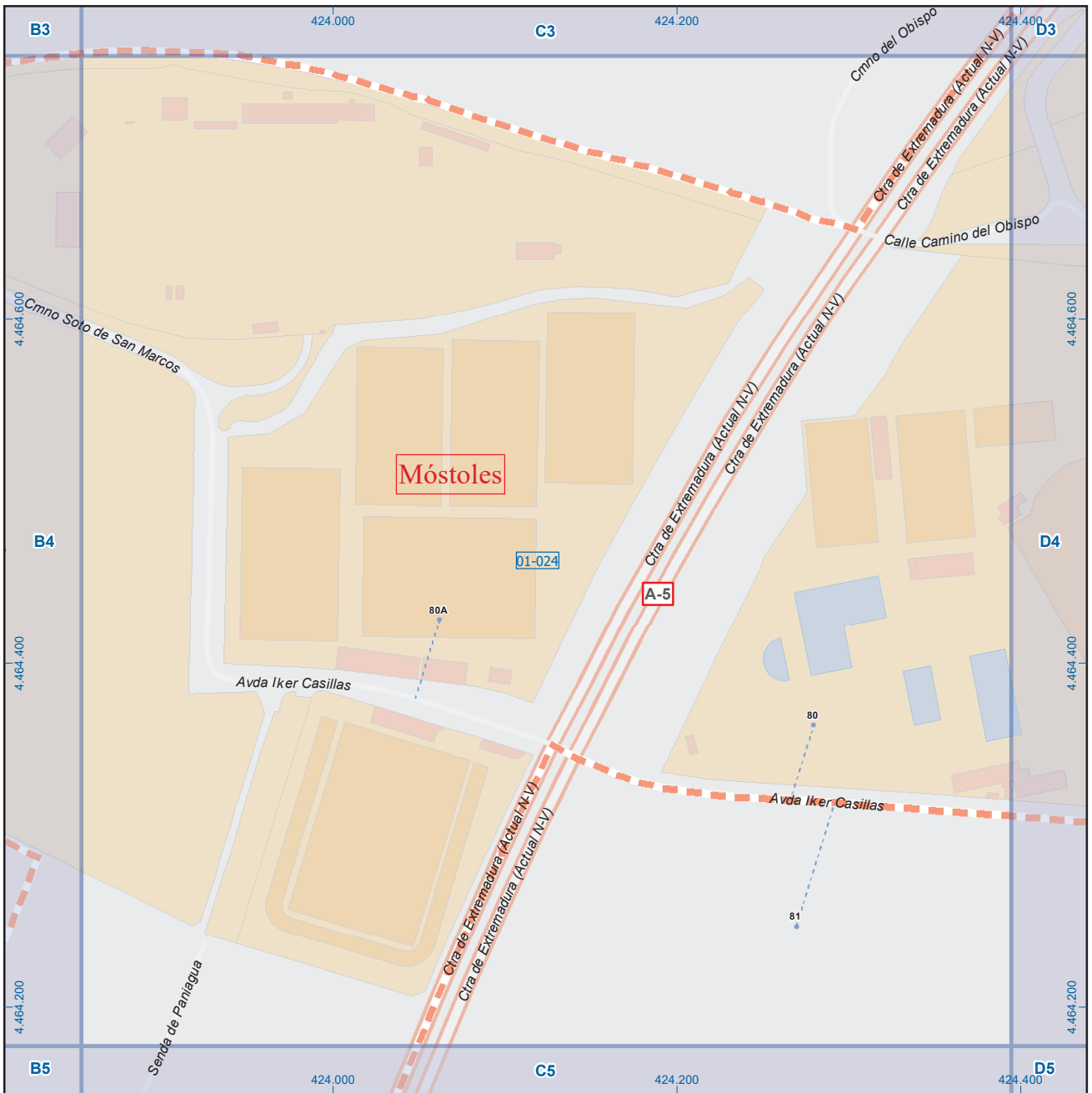


Dirección General de Economía  
CONSEJERÍA DE ECONOMÍA,  
HACIENDA Y EMPLEO



ESCALA GRÁFICA

Mapa III - B4



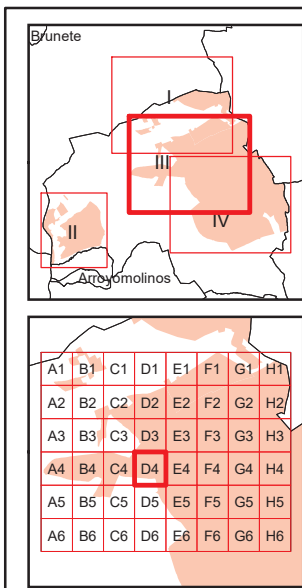
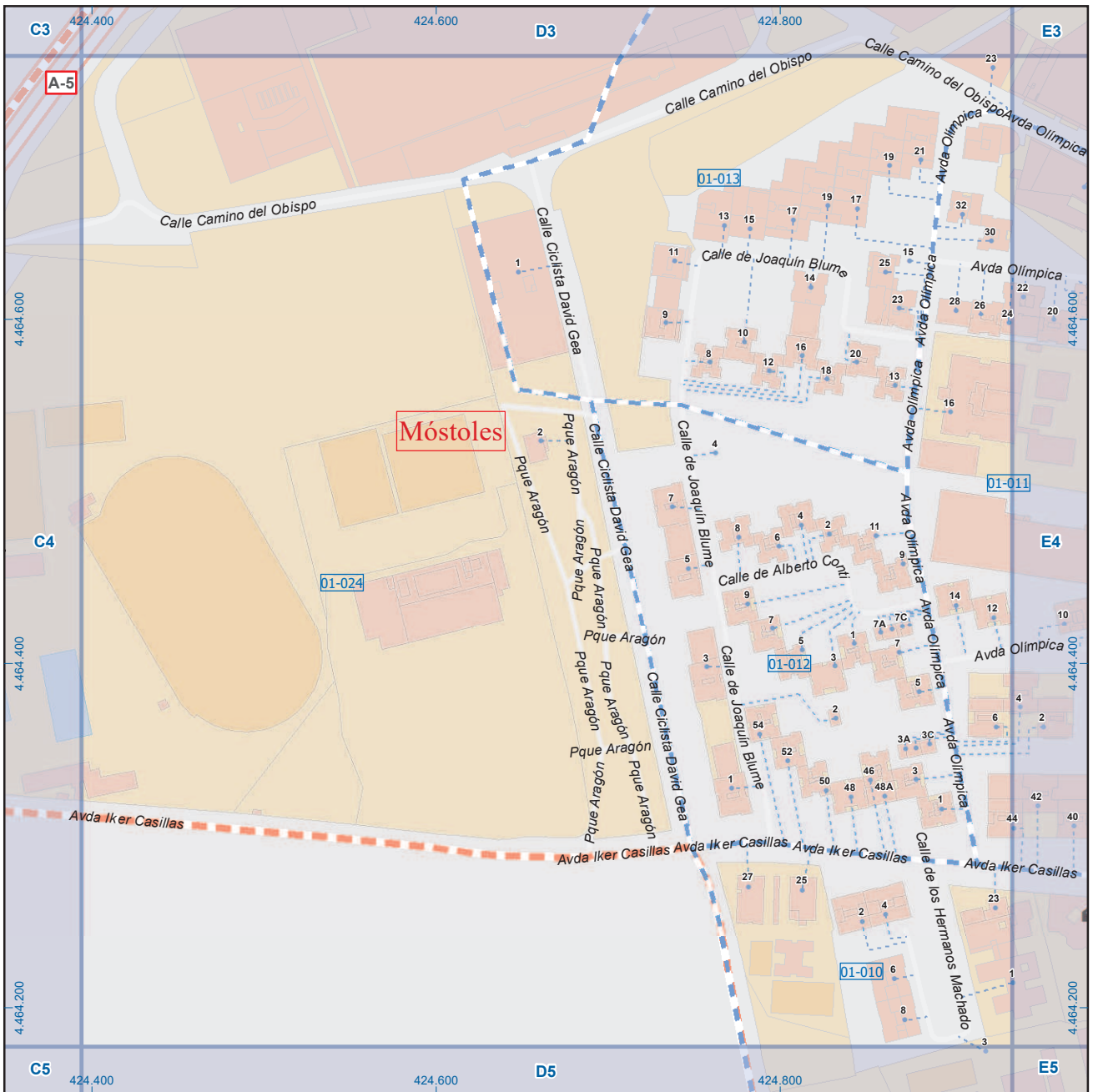
## Móstoles

### Legenda

		perímetro y nombre de núcleo de población
		límite municipal; sección censal
		autopistas y autovías; carreteras principales
		carreteras secundarias; otras carreteras
		sanidad; ayuntamiento; estación cercanías
		línea de ferrocarril; línea de metro ligero
		boca de metro; estación metro ligero
		paseillos; número de portal
		calles; parroquias

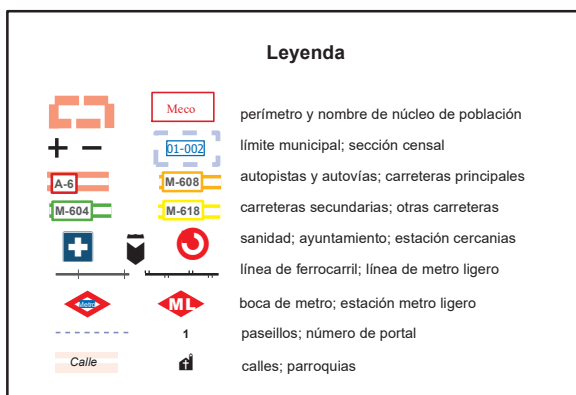

 Dirección General de Economía  
 CONSEJERÍA DE ECONOMÍA,  
 HACIENDA Y EMPLEO


 ESCALA GRÁFICA

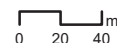


## Móstoles

### Leyenda

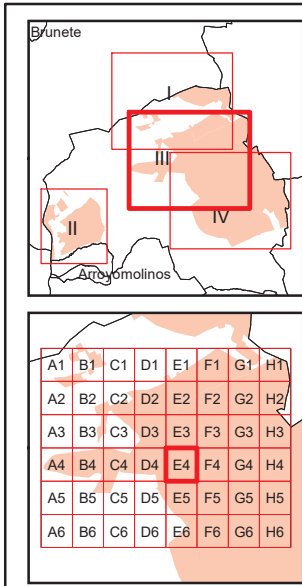


Dirección General de Economía  
CONSEJERÍA DE ECONOMÍA,  
HACIENDA Y EMPLEO



ESCALA GRÁFICA

Mapa III - D4



## Móstoles

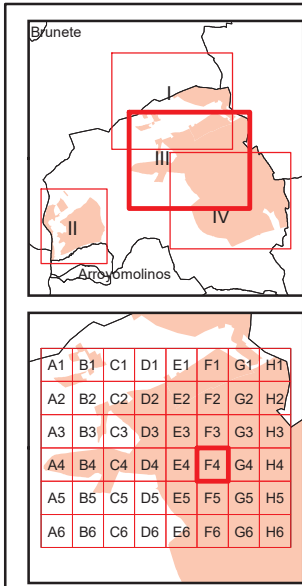
### Legenda

	Meco	perímetro y nombre de núcleo de población
	01-002	límite municipal; sección censal
	A-6	autopistas y autovías; carreteras principales
	M-604	carreteras secundarias; otras carreteras
		sanidad; ayuntamiento; estación cercanías
		línea de ferrocarril; línea de metro ligero
	ML	boca de metro; estación metro ligero
	1	paseillos; número de portal
	Calle	calles; parroquias



Dirección General de Economía  
CONSEJERÍA DE ECONOMÍA,  
HACIENDA Y EMPLEO





## Móstoles

### Leyenda

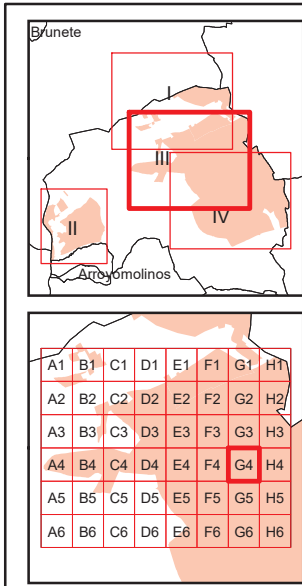
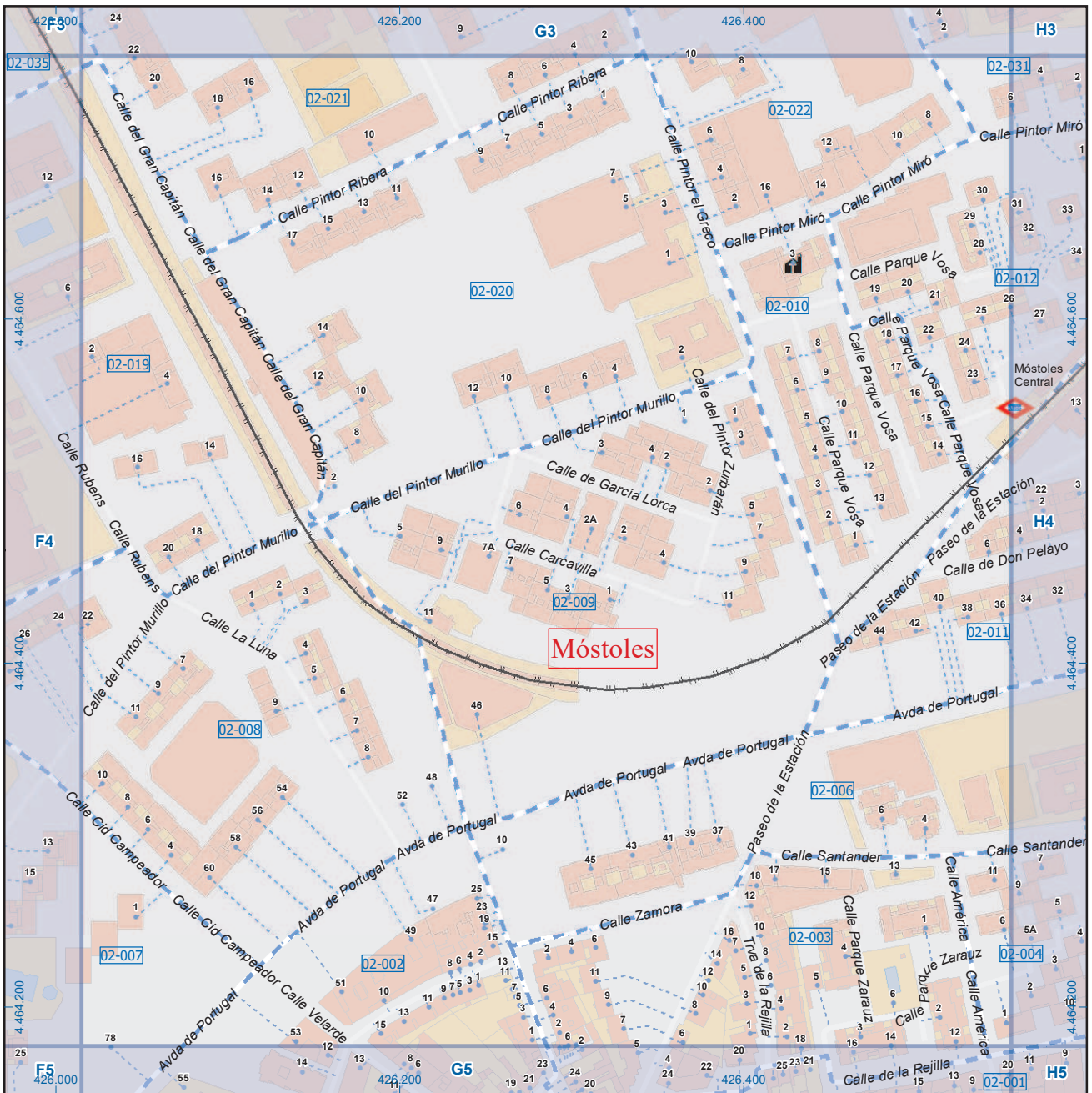
	Meco	perímetro y nombre de núcleo de población
	01-002	límite municipal; sección censal
	A-6	autopistas y autovías; carreteras principales
	M-604	carreteras secundarias; otras carreteras
		sanidad; ayuntamiento; estación cercanías
		línea de ferrocarril; línea de metro ligero
		boca de metro; estación metro ligero
	1	paseillos; número de portal
	Calle	calles; parroquias


 Dirección General de Economía  
 CONSEJERÍA DE ECONOMÍA,  
 HACIENDA Y EMPLEO


 ESCALA GRÁFICA

Mapa III - F4





## Móstoles

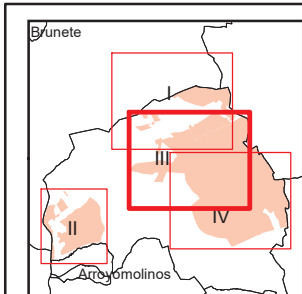
### Leyenda

	Meco	perímetro y nombre de núcleo de población
	01-002	límite municipal; sección censal
	A-6	autopistas y autovías; carreteras principales
	M-604	carreteras secundarias; otras carreteras
		sanidad; ayuntamiento; estación cercanías
		línea de ferrocarril; línea de metro ligero
		boca de metro; estación metro ligero
	1	paseillos; número de portal
	Calle	calles; parroquias

Dirección General de Economía  
 CONSEJERÍA DE ECONOMÍA,  
 HACIENDA Y EMPLEO

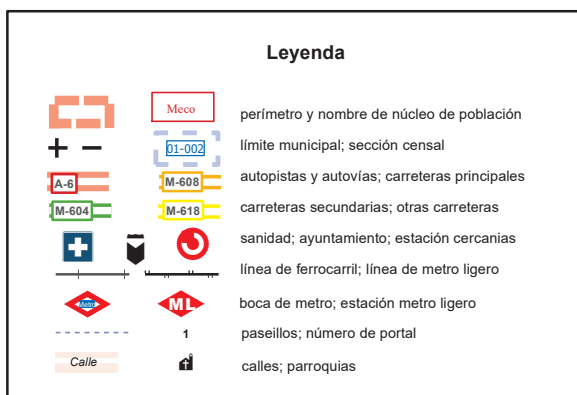
0 20 40 m  
 ESCALA GRÁFICA

Mapa III - G4



## Móstoles

### Leyenda

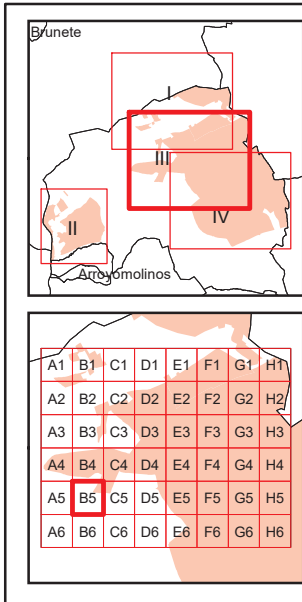
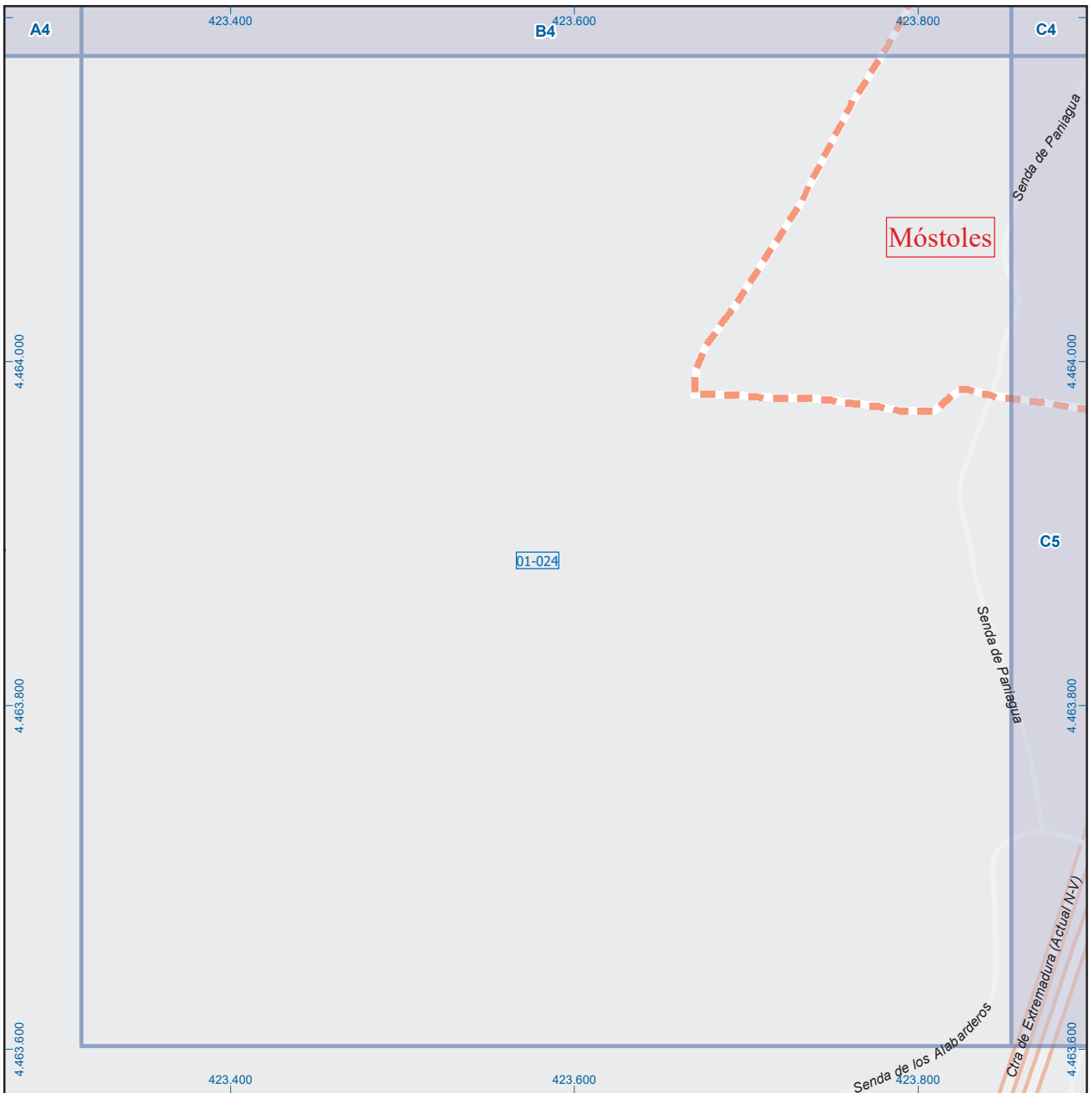


Dirección General de Economía  
CONSEJERÍA DE ECONOMÍA,  
HACIENDA Y EMPLEO



ESCALA GRÁFICA

Mapa III - H4



## Móstoles

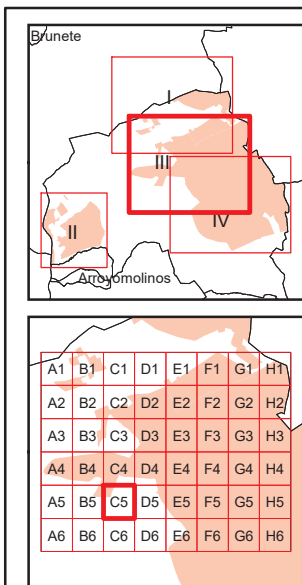
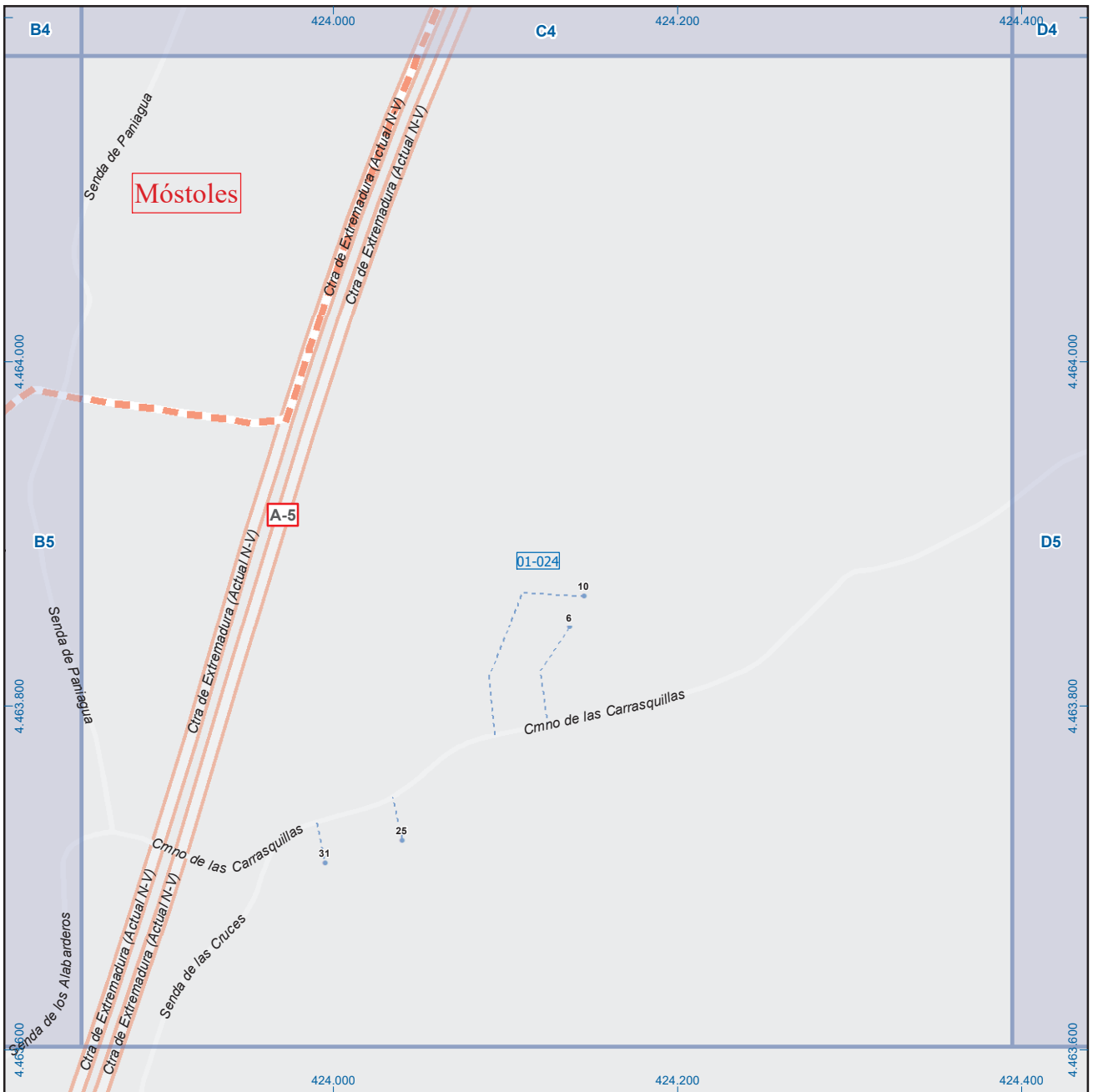
### Leyenda

	Meco	perímetro y nombre de núcleo de población
	01-002	límite municipal; sección censal
	A-6	autopistas y autovías; carreteras principales
	M-604	carreteras secundarias; otras carreteras
		sanidad; ayuntamiento; estación cercanías
		línea de ferrocarril; línea de metro ligero
	ML	boca de metro; estación metro ligero
	1	paseillos; número de portal
	Calle	calles; parroquias



Dirección General de Economía  
CONSEJERÍA DE ECONOMÍA,  
HACIENDA Y EMPLEO





## Móstoles

### Leyenda

	Meco	perímetro y nombre de núcleo de población
	D1-002	límite municipal; sección censal
	A-6	autopistas y autovías; carreteras principales
	M-604	carreteras secundarias; otras carreteras
		sanidad; ayuntamiento; estación cercanías
		línea de ferrocarril; línea de metro ligero
		boca de metro; estación metro ligero
	1	paseillos; número de portal
	Calle	calles; parroquias

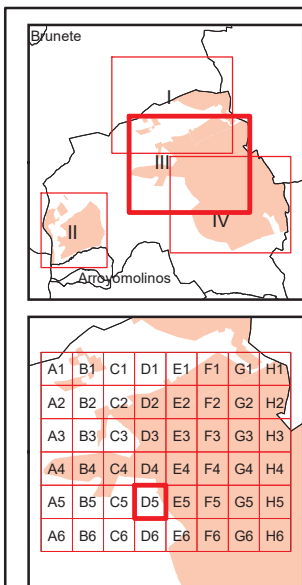
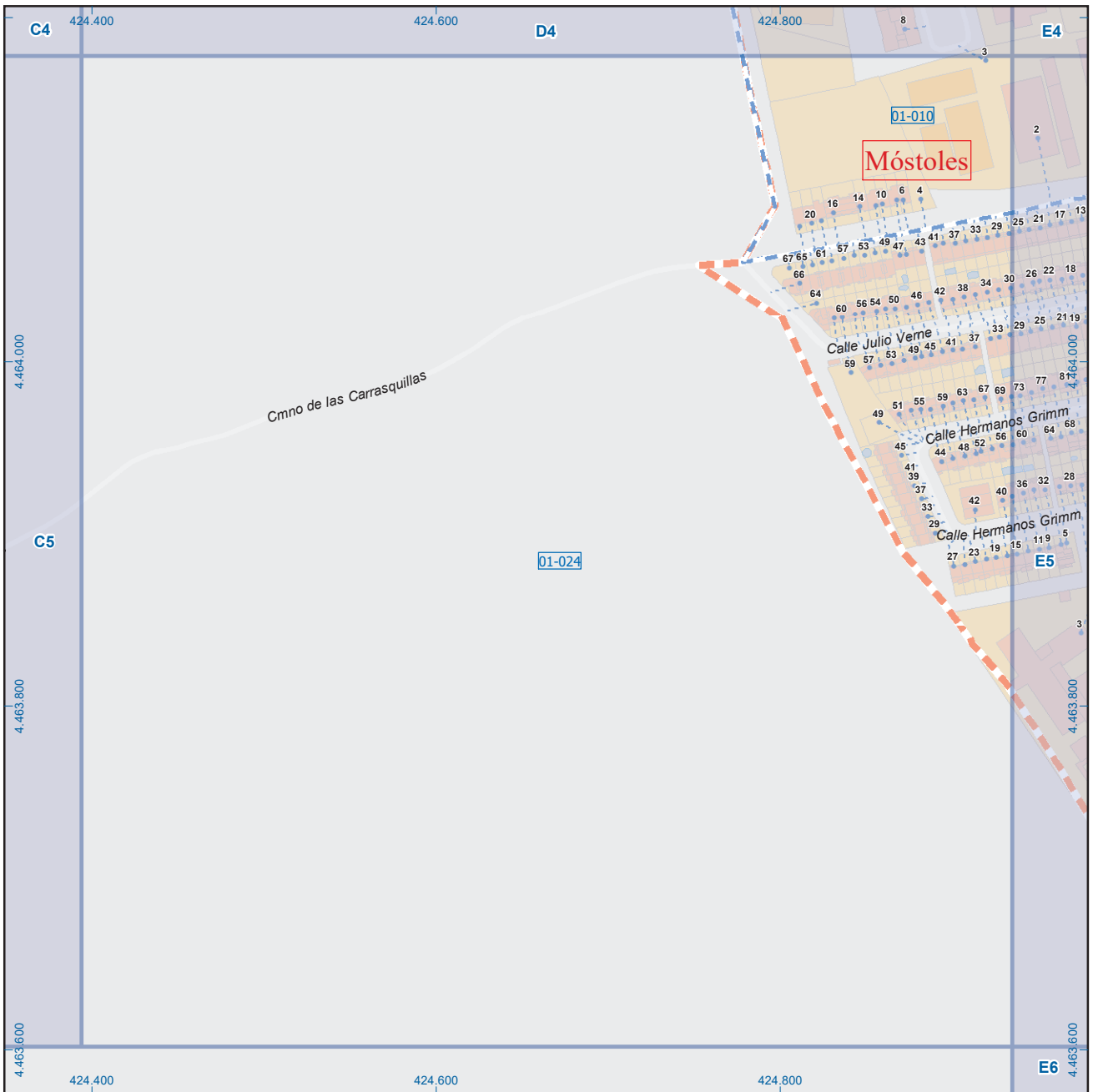


Dirección General de Economía  
CONSEJERÍA DE ECONOMÍA,  
HACIENDA Y EMPLEO



ESCALA GRÁFICA

Mapa III - C5



## Móstoles

### Leyenda



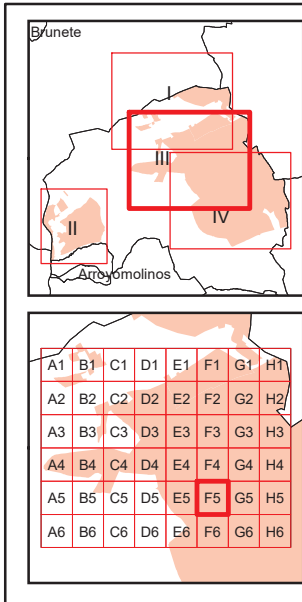
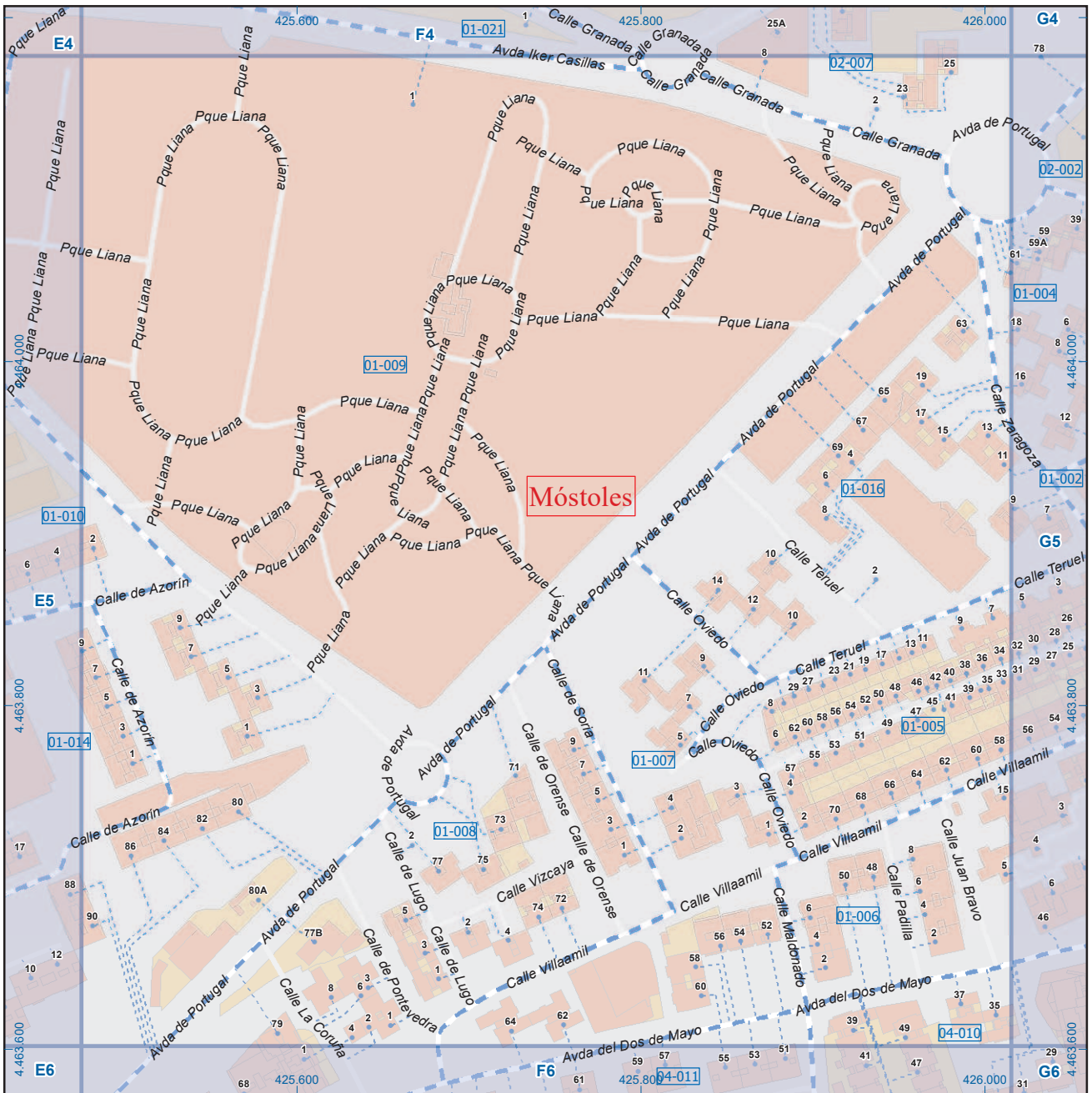
Dirección General de Economía  
CONSEJERÍA DE ECONOMÍA,  
HACIENDA Y EMPLEO



ESCALA GRÁFICA

Mapa III - D5





### Móstoles

#### Leyenda

- Meco: perímetro y nombre de núcleo de población
- 01-002: límite municipal; sección censal
- A-6, M-608: autopistas y autovías; carreteras principales
- M-604, M-618: carreteras secundarias; otras carreteras
- Sanidad; ayuntamiento; estación cercanías
- Línea de ferrocarril; línea de metro ligero
- Boca de metro; estación metro ligero
- Paseillos; número de portal
- Calle: calles; parroquias

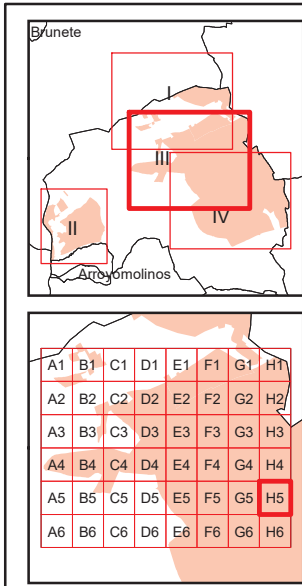
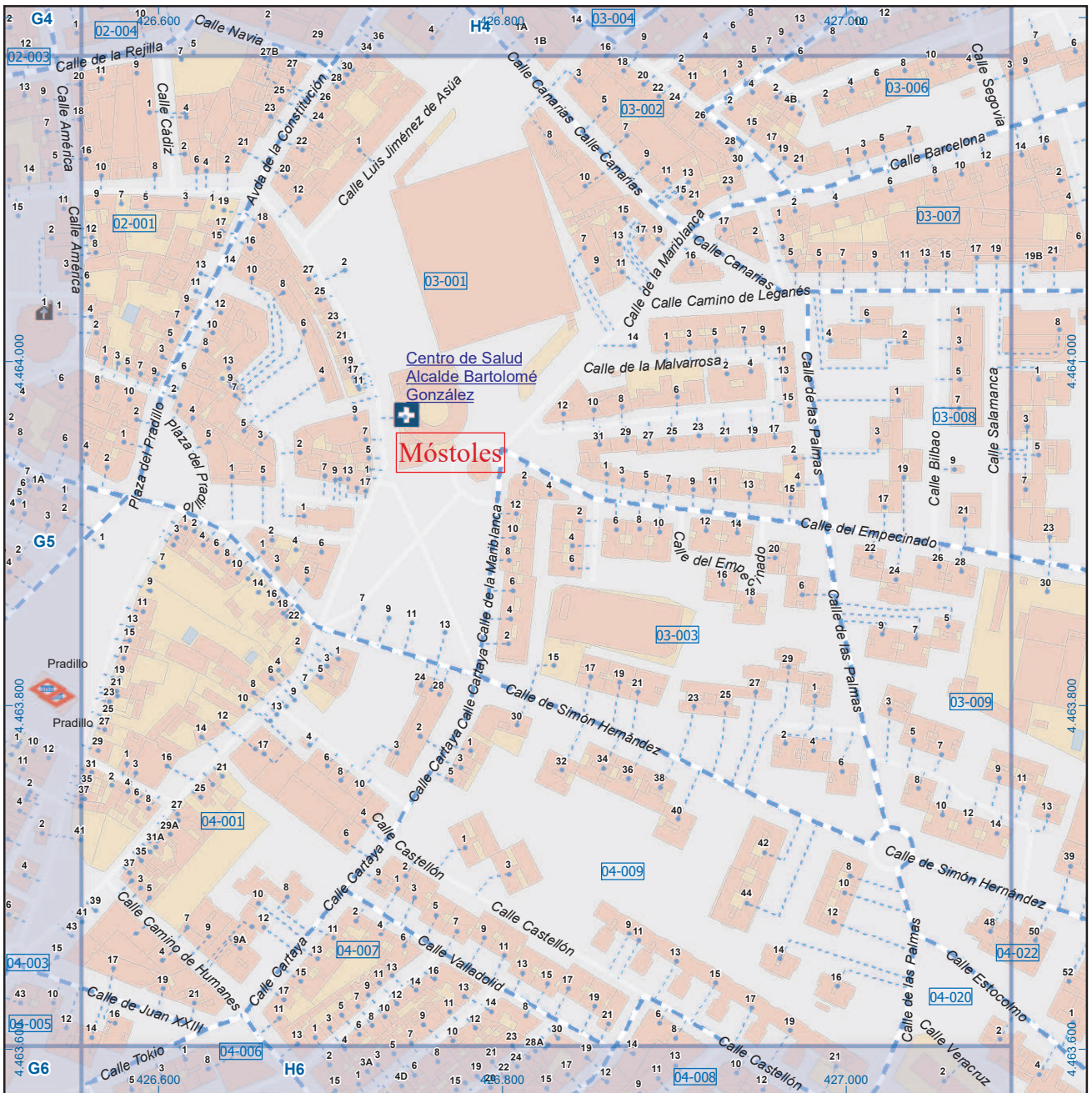
Dirección General de Economía  
 CONSEJERÍA DE ECONOMÍA,  
 HACIENDA Y EMPLEO

0 20 40 m  
 ESCALA GRÁFICA

Mapa III - F5







## Móstoles

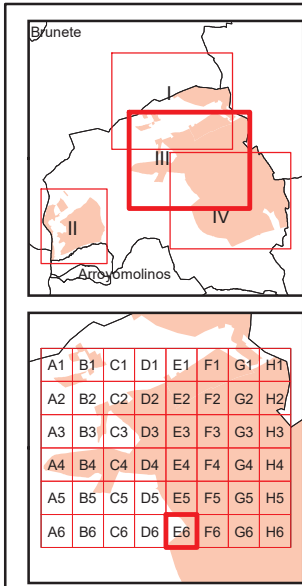
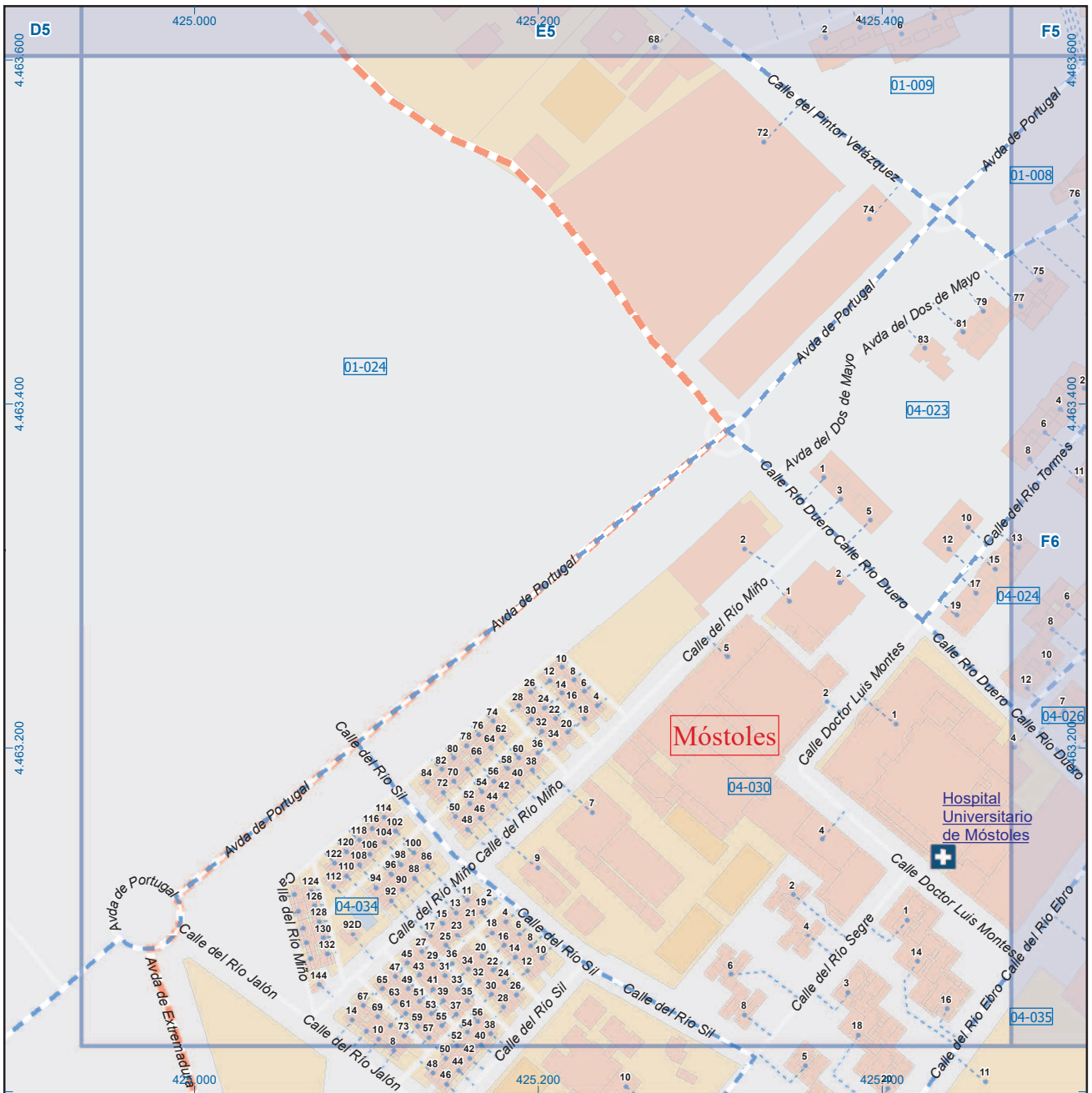
### Leyenda

	Meco	perímetro y nombre de núcleo de población
	01-002	límite municipal; sección censal
	M-608	autopistas y autovías; carreteras principales
	M-618	carreteras secundarias; otras carreteras
		sanidad; ayuntamiento; estación cercanías
		línea de ferrocarril; línea de metro ligero
		boca de metro; estación metro ligero
	1	paseillos; número de portal
	Calle	calles; parroquias


 Dirección General de Economía  
 CONSEJERÍA DE ECONOMÍA,  
 HACIENDA Y EMPLEO


 ESCALA GRÁFICA

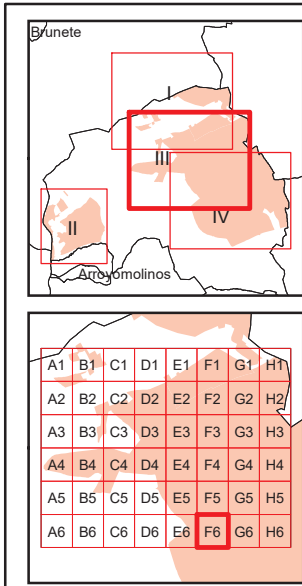
Mapa III - H5



## Móstoles

### Leyenda





## Móstoles

### Leyenda

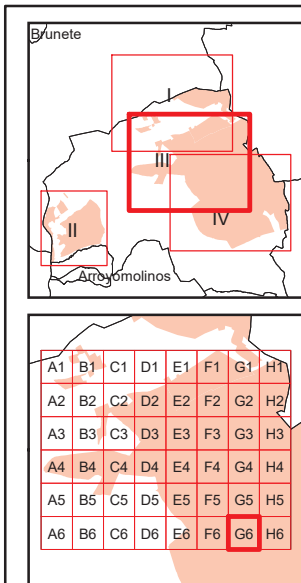
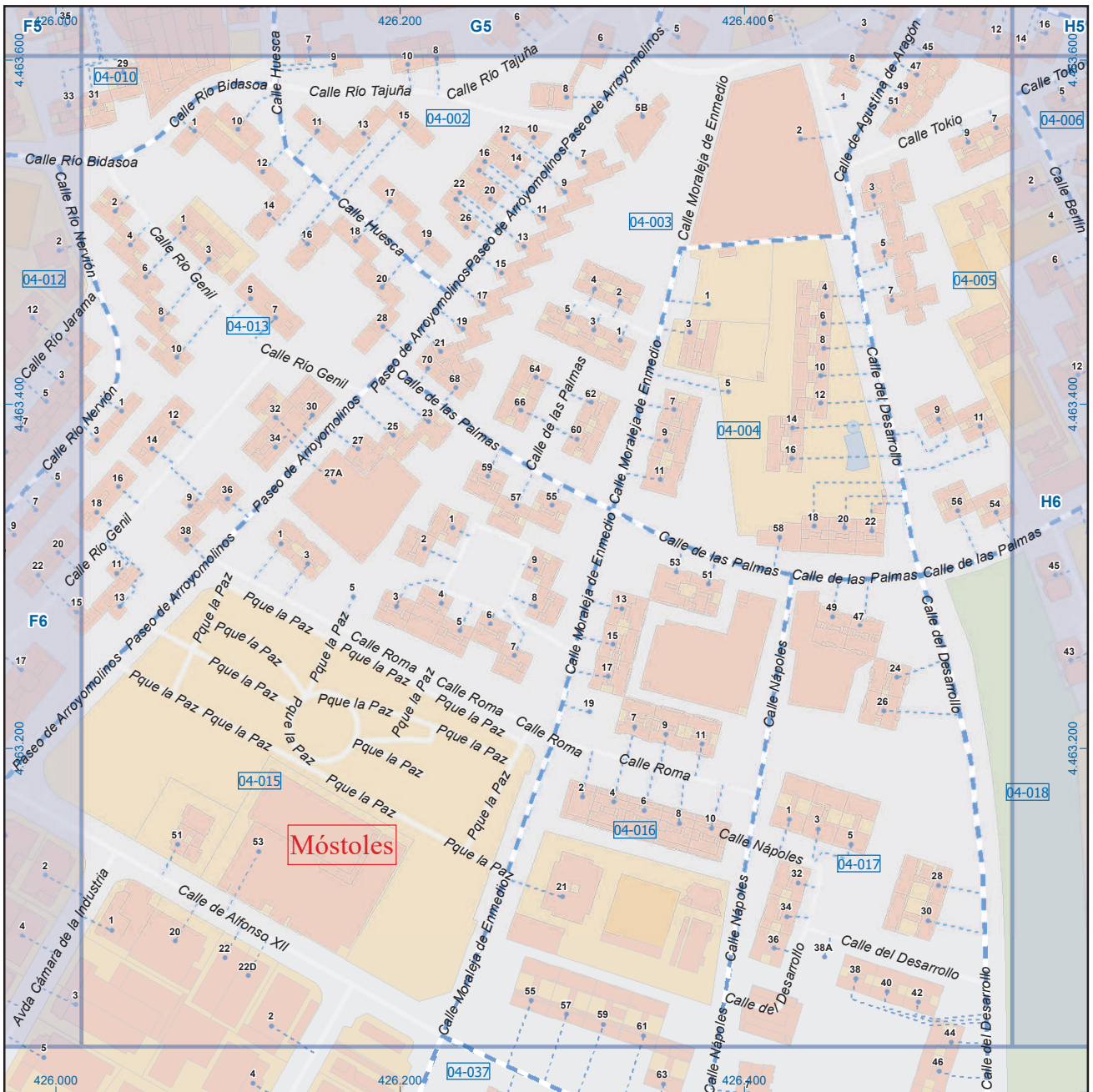
- Meco: perímetro y nombre de núcleo de población
- 01-002: límite municipal; sección censal
- A-6: autopistas y autovías; carreteras principales
- M-604: carreteras secundarias; otras carreteras
- +: sanidad; ayuntamiento; estación cercanías
- M: línea de ferrocarril; línea de metro ligero
- M-L: boca de metro; estación metro ligero
- 1: paseillos; número de portal
- Calle: calles; parroquias



Dirección General de Economía  
CONSEJERÍA DE ECONOMÍA,  
HACIENDA Y EMPLEO



Mapa III - F6



## Móstoles

### Leyenda

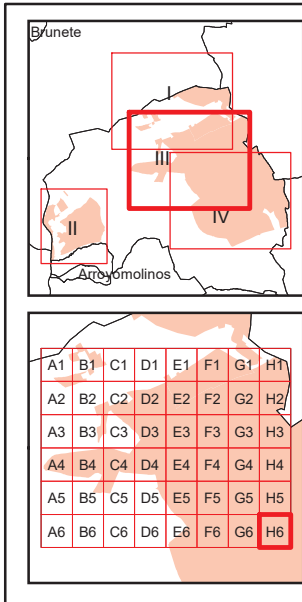
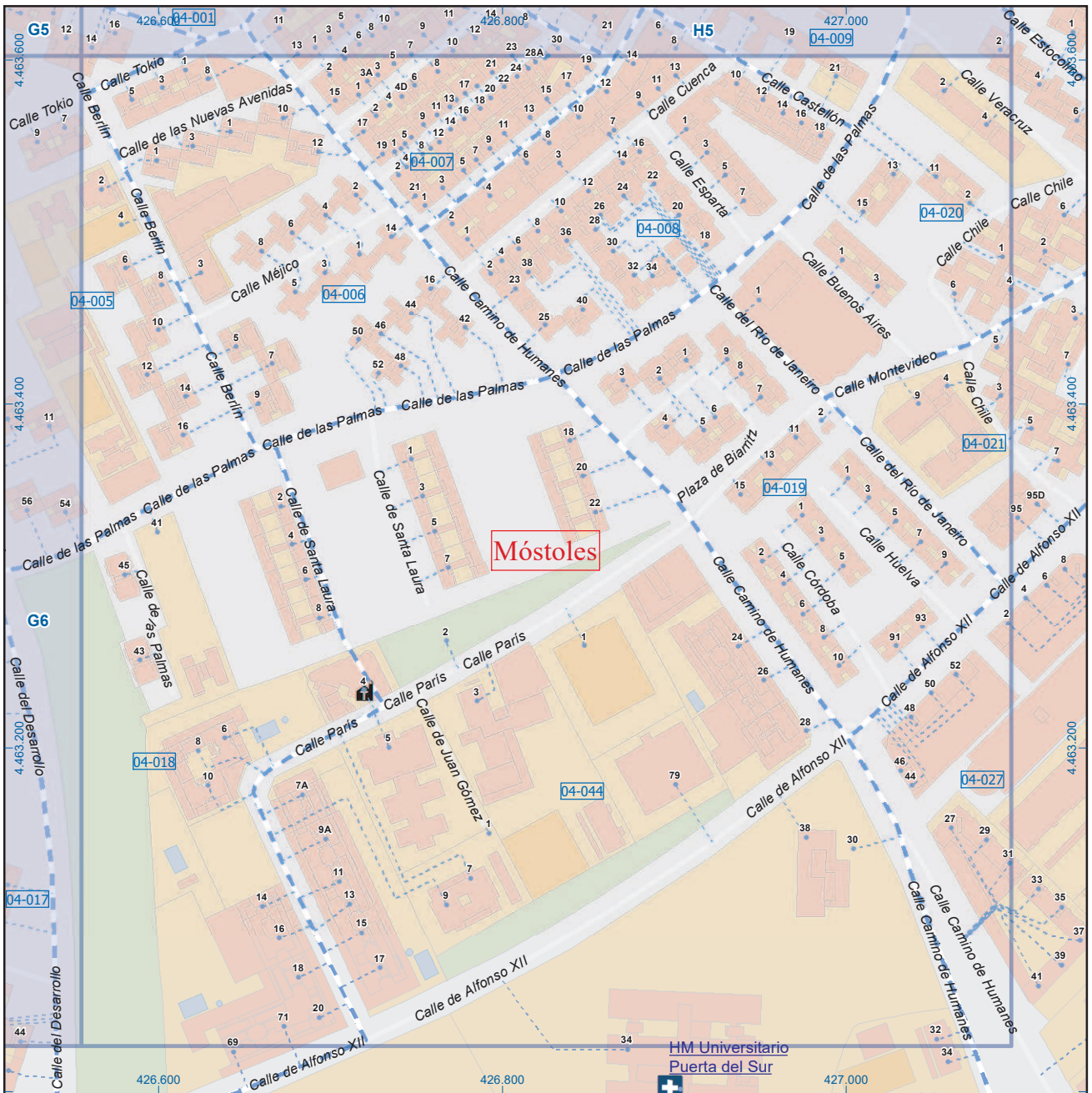


Dirección General de Economía  
CONSEJERÍA DE ECONOMÍA,  
HACIENDA Y EMPLEO



ESCALA GRÁFICA

Mapa III - G6



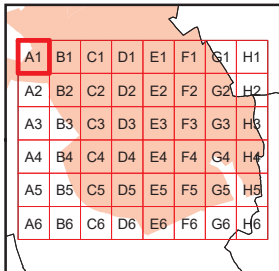
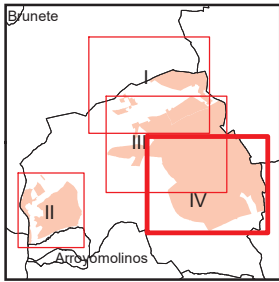
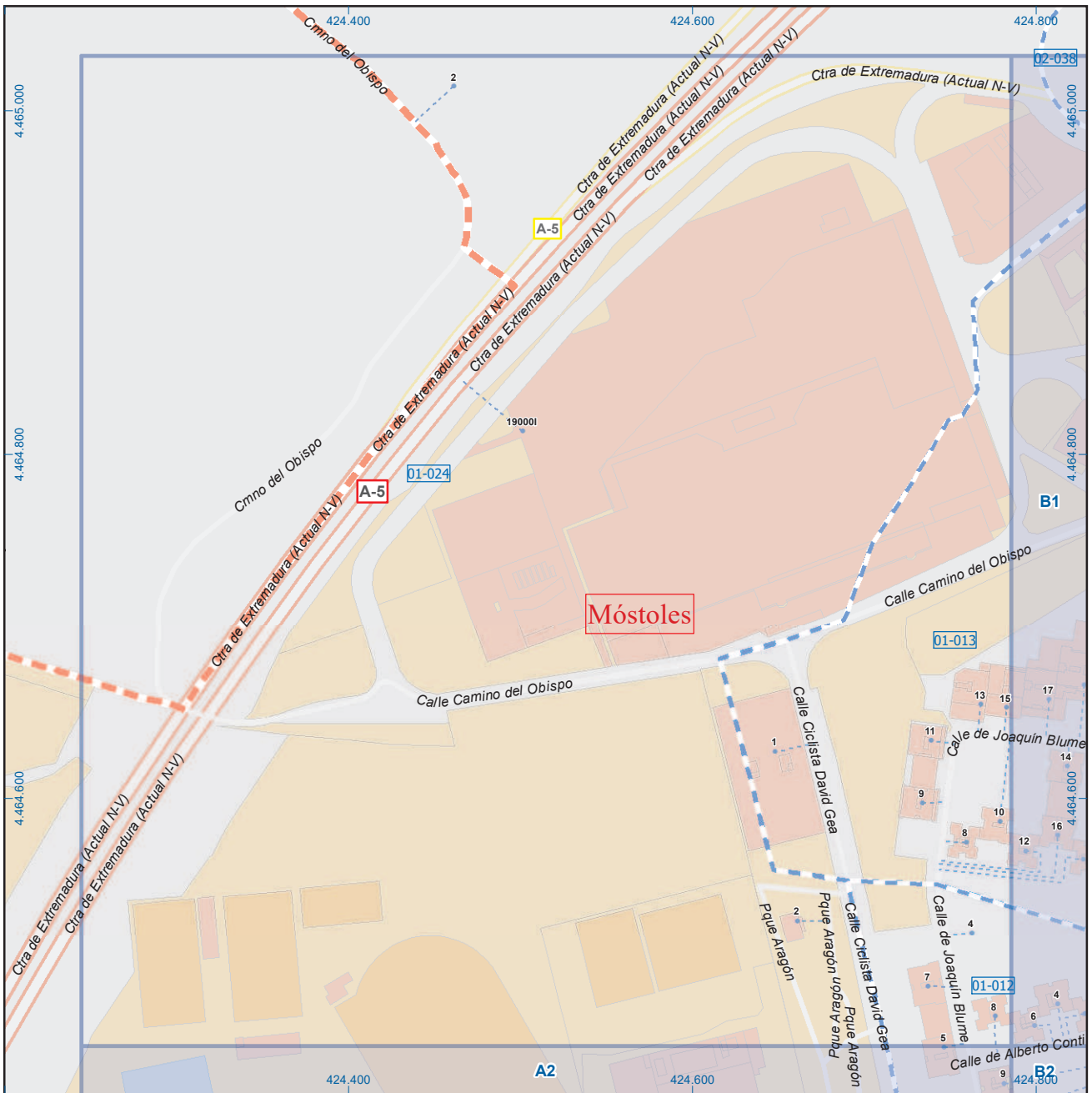
## Móstoles

### Leyenda

- Meco: perímetro y nombre de núcleo de población
- 01-002: límite municipal; sección censal
- A-6: autopistas y autovías; carreteras principales
- M-608: carreteras secundarias; otras carreteras
- M-604: carreteras secundarias; otras carreteras
- M-618: carreteras secundarias; otras carreteras
- +: sanidad; ayuntamiento; estación cercanías
- +: sanidad; ayuntamiento; estación cercanías
- T: línea de ferrocarril; línea de metro ligero
- M: boca de metro; estación metro ligero
- 1: paseillos; número de portal
- Calle: calles; parroquias


 Dirección General de Economía  
 CONSEJERÍA DE ECONOMÍA,  
 HACIENDA Y EMPLEO

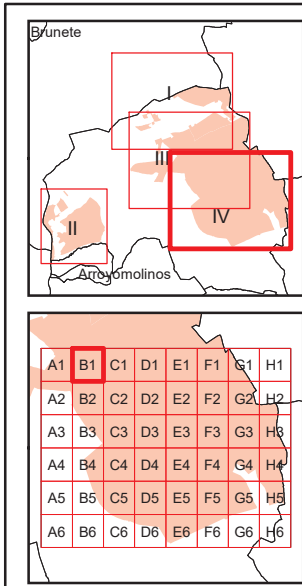

 ESCALA GRÁFICA



## Móstoles

### Leyenda

	Meco	perímetro y nombre de núcleo de población
	01-002	límite municipal; sección censal
	M-608	autopistas y autovías; carreteras principales
	M-618	carreteras secundarias; otras carreteras
		sanidad; ayuntamiento; estación cercanías
		línea de ferrocarril; línea de metro ligero
		boca de metro; estación metro ligero
	1	paseillos; número de portal
	Calle	calles; parroquias



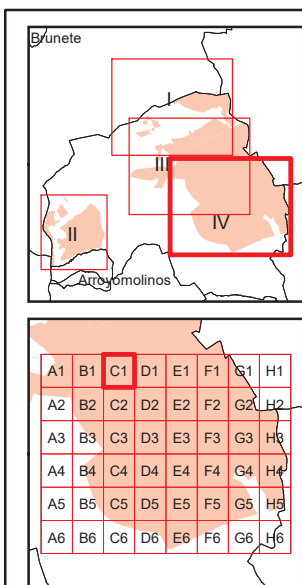
### Móstoles

**Legenda**

- Meco: perímetro y nombre de núcleo de población
- 01-002: límite municipal; sección censal
- A-6: autopistas y autovías; carreteras principales
- M-604: carreteras secundarias; otras carreteras
- M-618: carreteras secundarias; otras carreteras
- +: sanidad; ayuntamiento; estación cercanías
- : línea de ferrocarril; línea de metro ligero
- ML: boca de metro; estación metro ligero
- 1: paseillos; número de portal
- Calle: calles; parroquias

Dirección General de Economía  
 CONSEJERÍA DE ECONOMÍA,  
 HACIENDA Y EMPLEO

ESCALA GRÁFICA



## Móstoles

### Leyenda

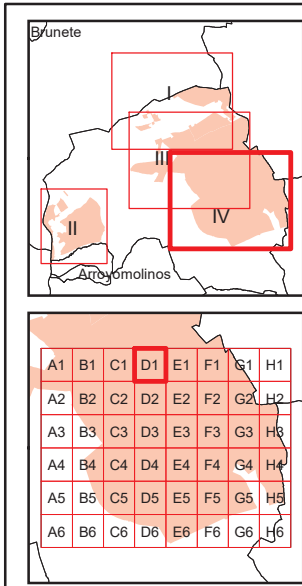
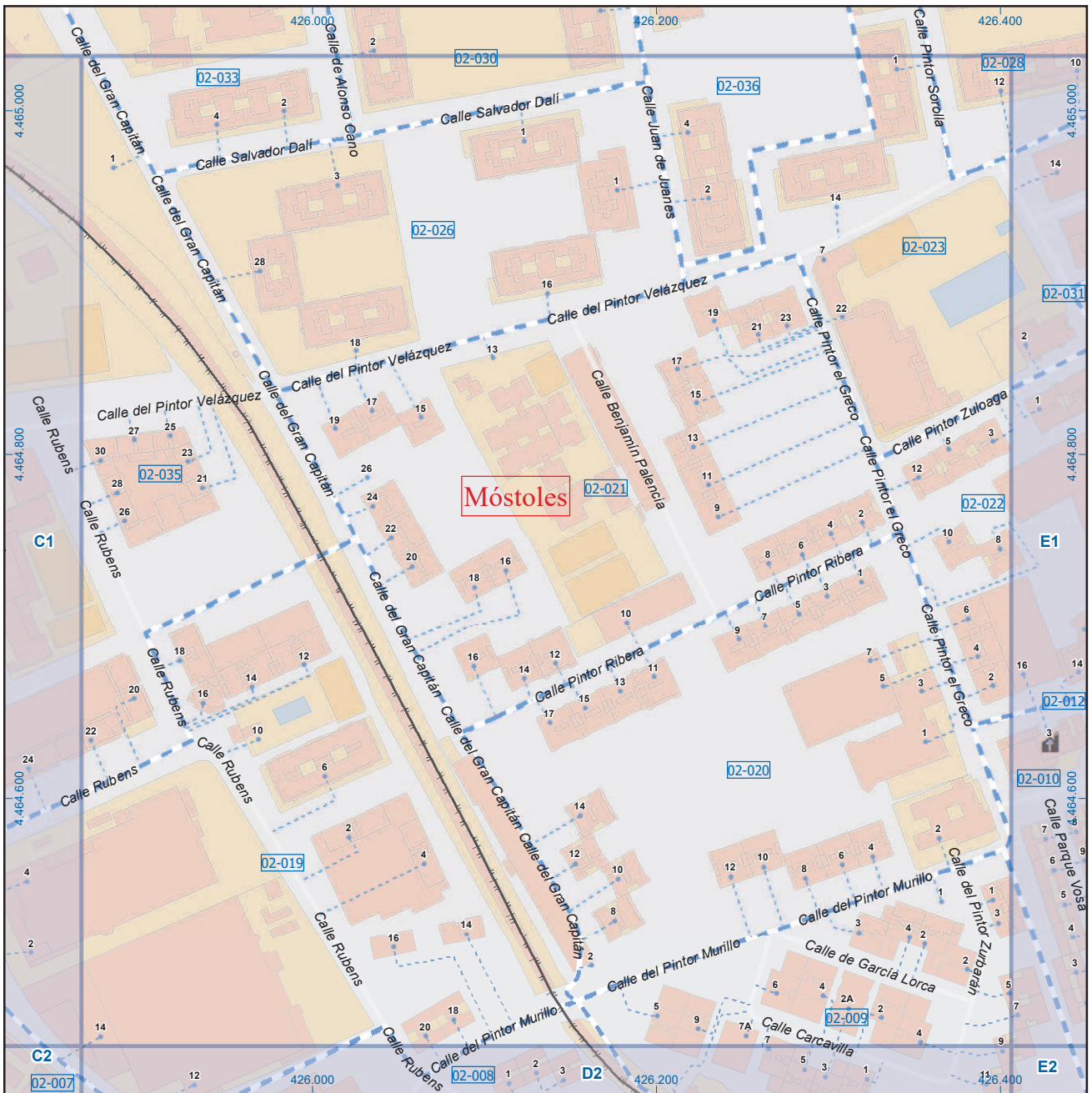
- Meco: perímetro y nombre de núcleo de población
- 01-002: límite municipal; sección censal
- A-6: autopistas y autovías; carreteras principales
- M-604: carreteras secundarias; otras carreteras
- +: sanidad; ayuntamiento; estación cercanías
- M: línea de ferrocarril; línea de metro ligero
- M: boca de metro; estación metro ligero
- 1: paseillos; número de portal
- Calle: calles; parroquias


 Dirección General de Economía  
 CONSEJERÍA DE ECONOMÍA,  
 HACIENDA Y EMPLEO

0 20 40 m  
 ESCALA GRÁFICA

Mapa IV - C1



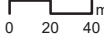


## Móstoles

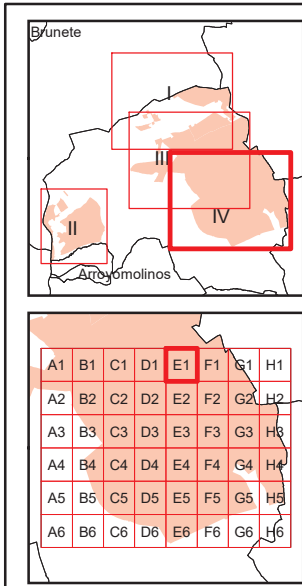
### Leyenda

	Meco	perímetro y nombre de núcleo de población
	01-002	límite municipal; sección censal
	A-6	autopistas y autovías; carreteras principales
	M-604	carreteras secundarias; otras carreteras
		sanidad; ayuntamiento; estación cercanías
		línea de ferrocarril; línea de metro ligero
		boca de metro; estación metro ligero
	1	paseillos; número de portal
	Calle	calles; parroquias


 Dirección General de Economía  
 CONSEJERÍA DE ECONOMÍA,  
 HACIENDA Y EMPLEO


 ESCALA GRÁFICA

Mapa IV - D1



## Móstoles

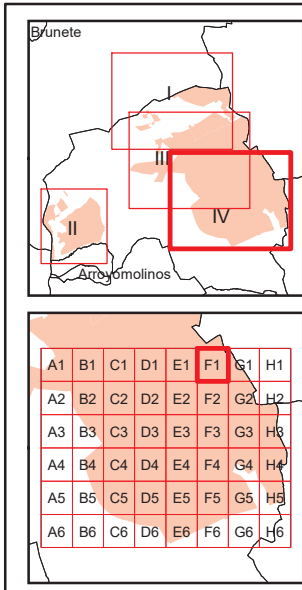
### Leyenda

	Meco	perímetro y nombre de núcleo de población
	01-002	límite municipal; sección censal
	A-6	autopistas y autovías; carreteras principales
	M-604	carreteras secundarias; otras carreteras
		sanidad; ayuntamiento; estación cercanías
		línea de ferrocarril; línea de metro ligero
	ML	boca de metro; estación metro ligero
	1	paseillos; número de portal
	Calle	calles; parroquias


 Dirección General de Economía  
 CONSEJERÍA DE ECONOMÍA,  
 HACIENDA Y EMPLEO


 ESCALA GRÁFICA

Mapa IV - E1



## Móstoles

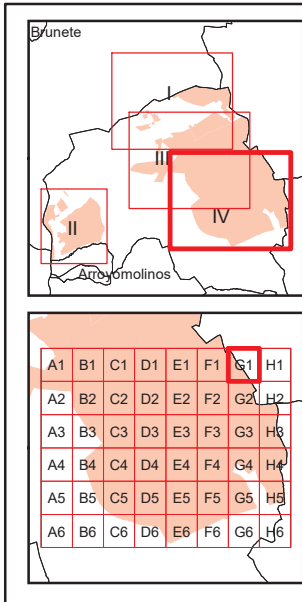
### Leyenda

	Meco	perímetro y nombre de núcleo de población
	01-002	límite municipal; sección censal
	M-608	autopistas y autovías; carreteras principales
	M-618	carreteras secundarias; otras carreteras
		sanidad; ayuntamiento; estación cercanías
		línea de ferrocarril; línea de metro ligero
		boca de metro; estación metro ligero
		paseillos; número de portal
		Calle
		calles; parroquias

Dirección General de Economía  
 CONSEJERÍA DE ECONOMÍA,  
 HACIENDA Y EMPLEO

0 20 40 m  
 ESCALA GRÁFICA

Mapa IV - F1



### Móstoles

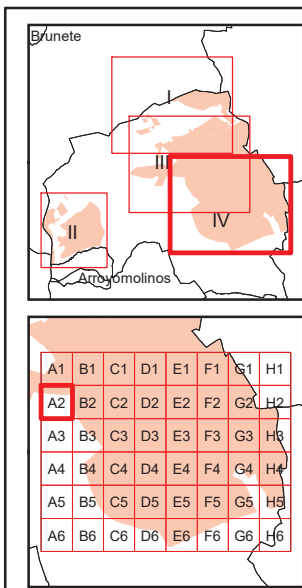
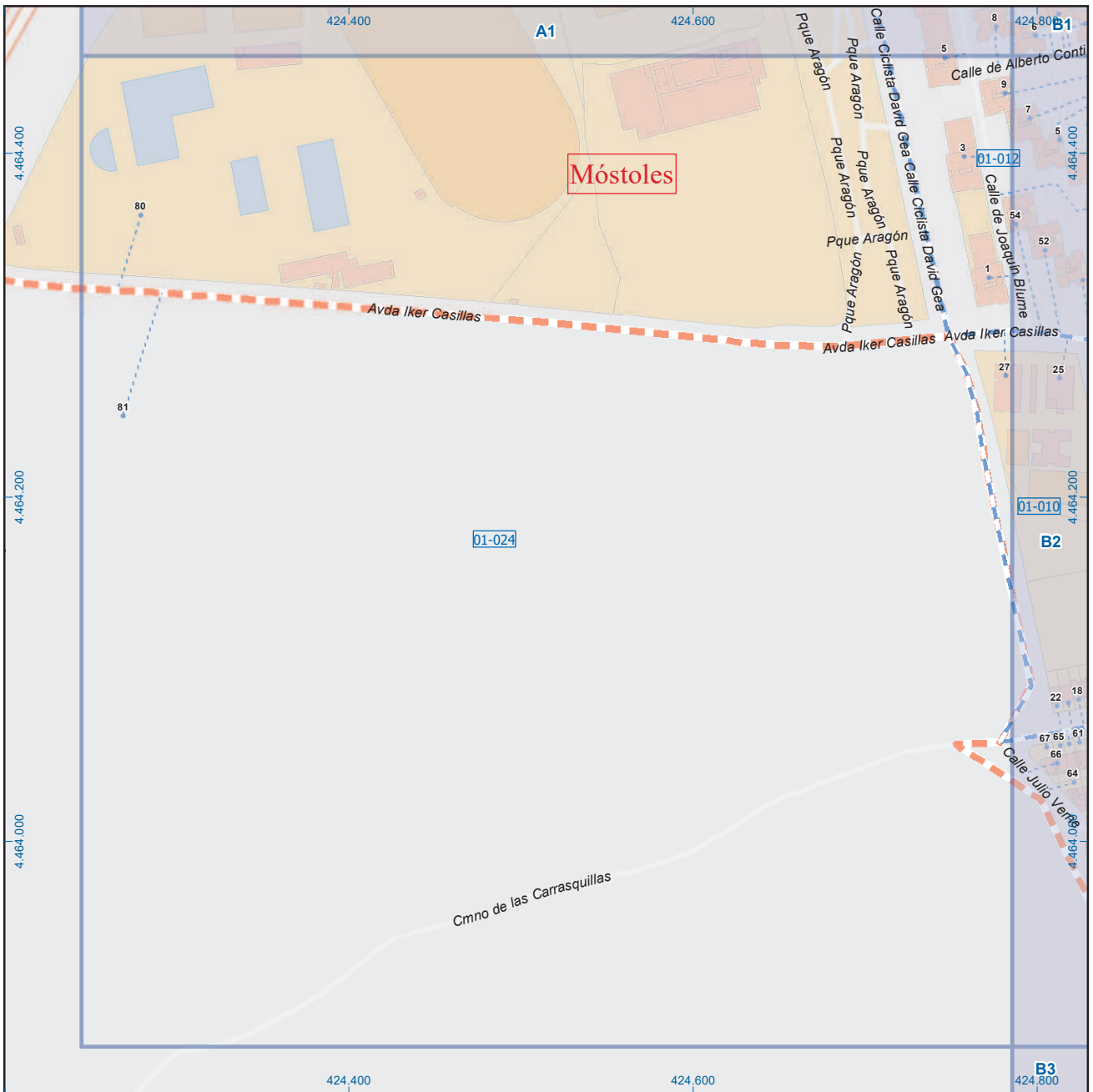
**Leyenda**

- Meco: perímetro y nombre de núcleo de población
- 01-002: límite municipal; sección censal
- A-6: autopistas y autovías; carreteras principales
- M-604: carreteras secundarias; otras carreteras
- +: sanidad; ayuntamiento; estación cercanías
- +: línea de ferrocarril; línea de metro ligero
- M: boca de metro; estación metro ligero
- 1: paseillos; número de portal
- Calle: calles; parroquias

Dirección General de Economía  
 CONSEJERÍA DE ECONOMÍA,  
 HACIENDA Y EMPLEO

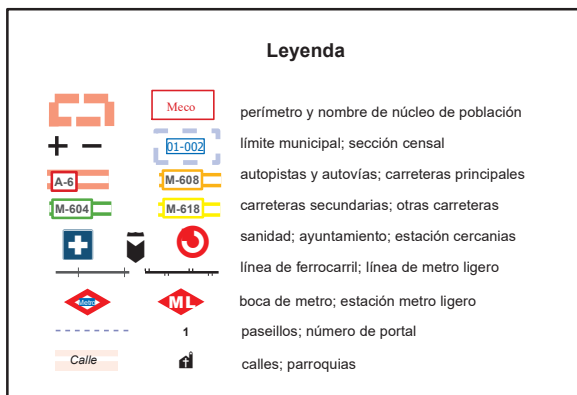
ESCALA GRÁFICA

Mapa IV - G1

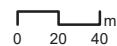


## Móstoles

### Leyenda

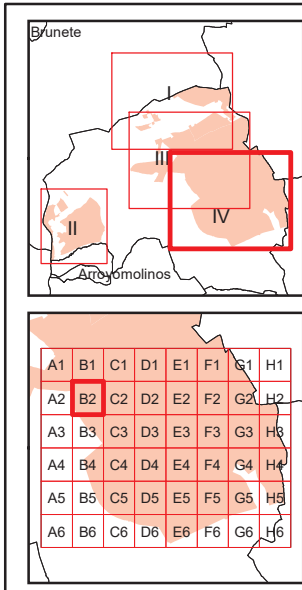
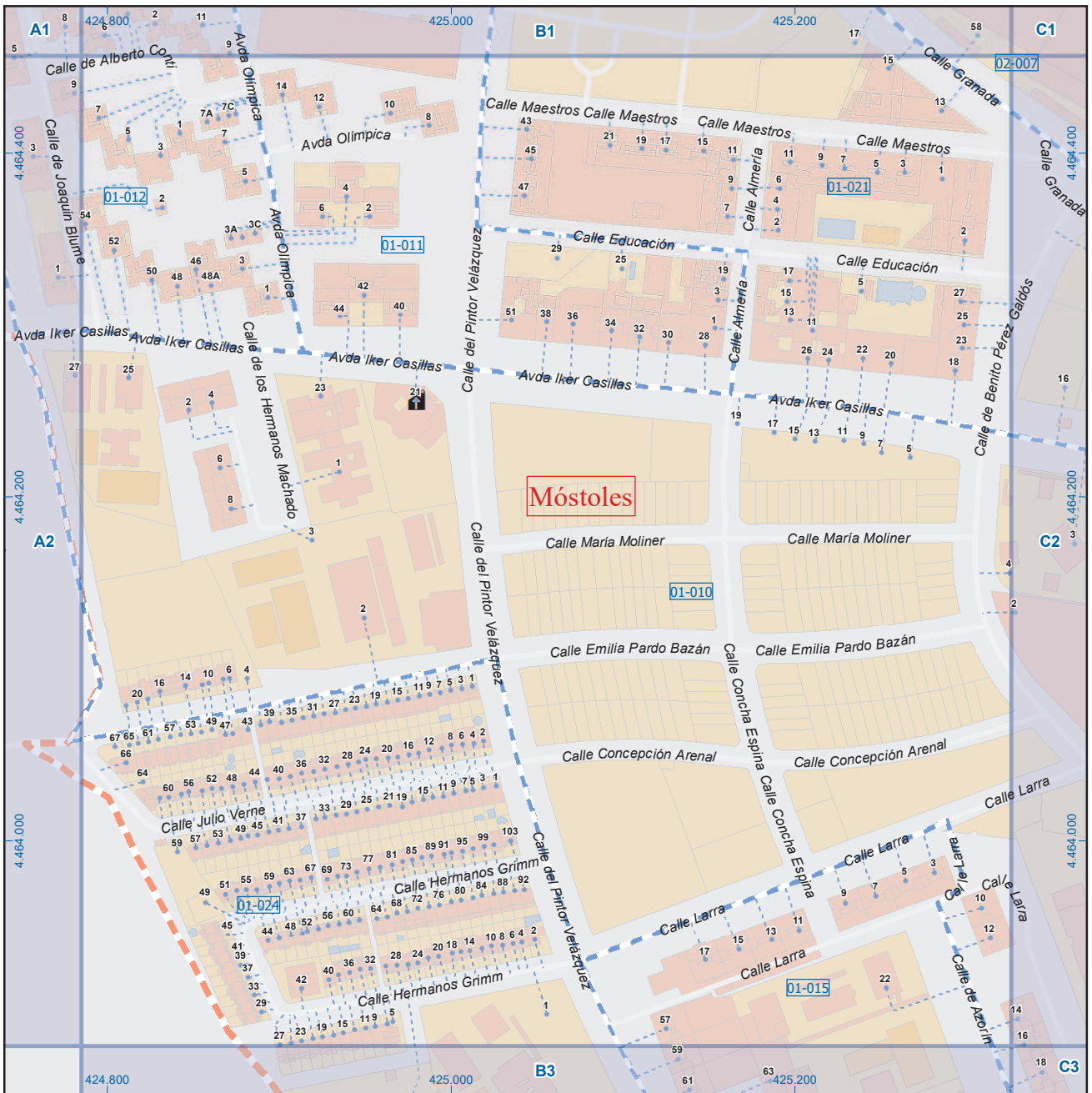


Dirección General de Economía  
CONSEJERÍA DE ECONOMÍA,  
HACIENDA Y EMPLEO



ESCALA GRÁFICA

Mapa IV - A2



## Móstoles

### Leyenda

	Meco	perímetro y nombre de núcleo de población
	01-002	límite municipal; sección censal
	M-608	autopistas y autovías; carreteras principales
	M-604	carreteras secundarias; otras carreteras
		sanidad; ayuntamiento; estación cercanías
		línea de ferrocarril; línea de metro ligero
	ML	boca de metro; estación metro ligero
	1	paseillos; número de portal
	Calle	calles; parroquias


 Dirección General de Economía  
 CONSEJERÍA DE ECONOMÍA,  
 HACIENDA Y EMPLEO

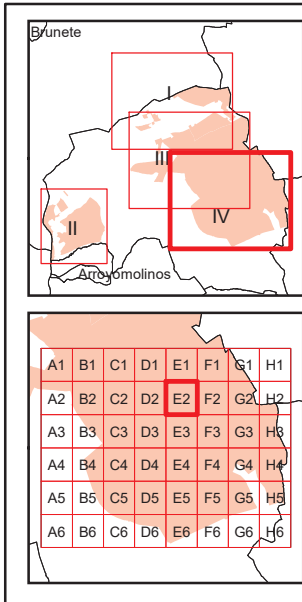
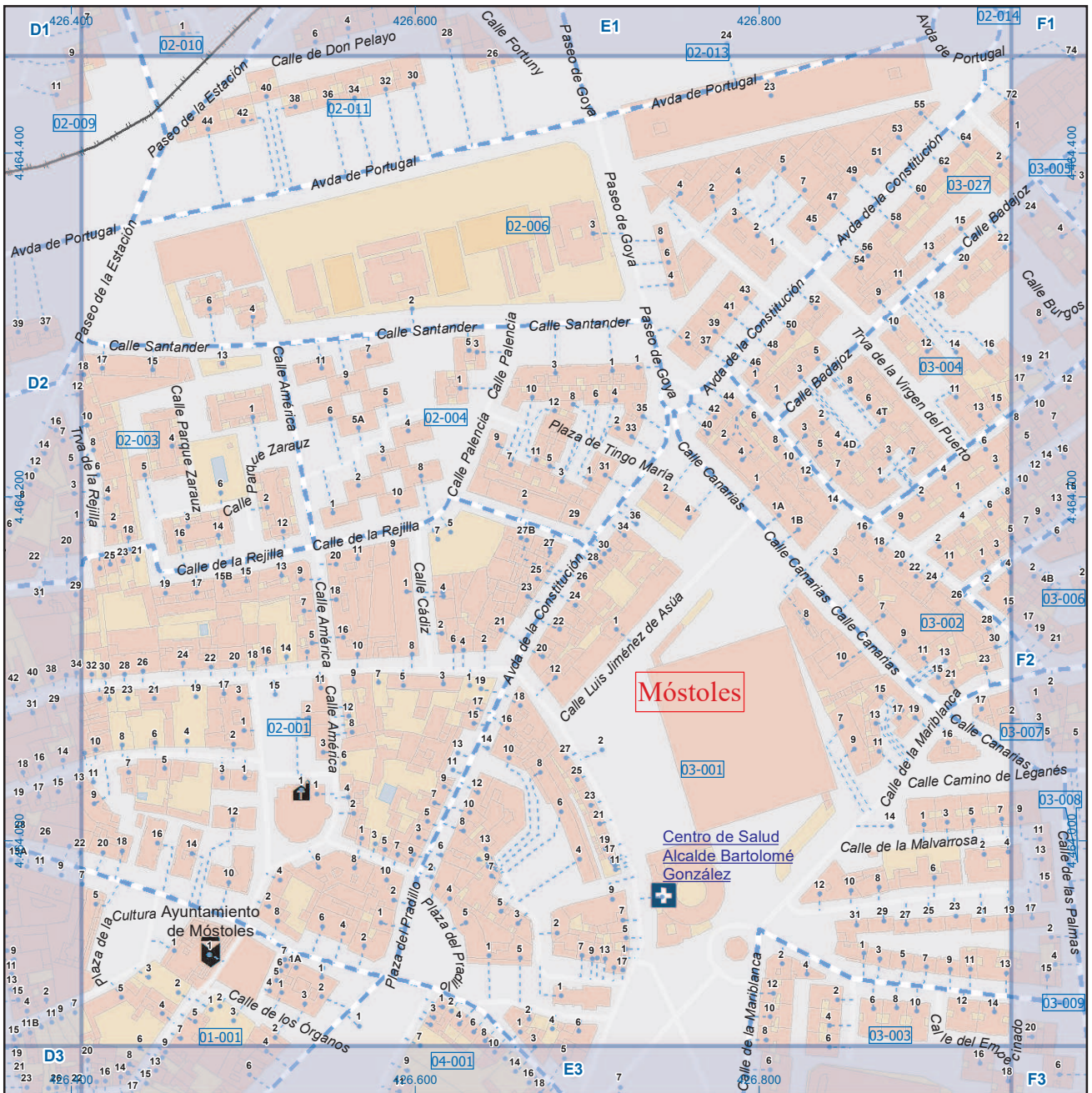

 ESCALA GRÁFICA

Mapa IV - B2







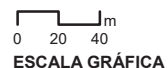


## Móstoles

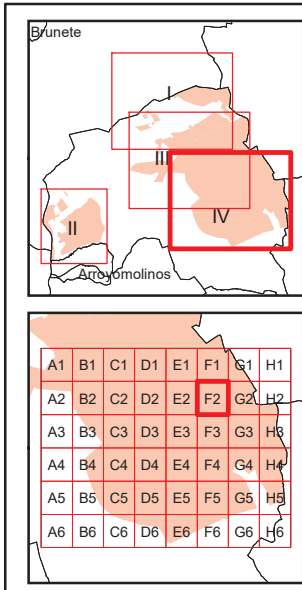
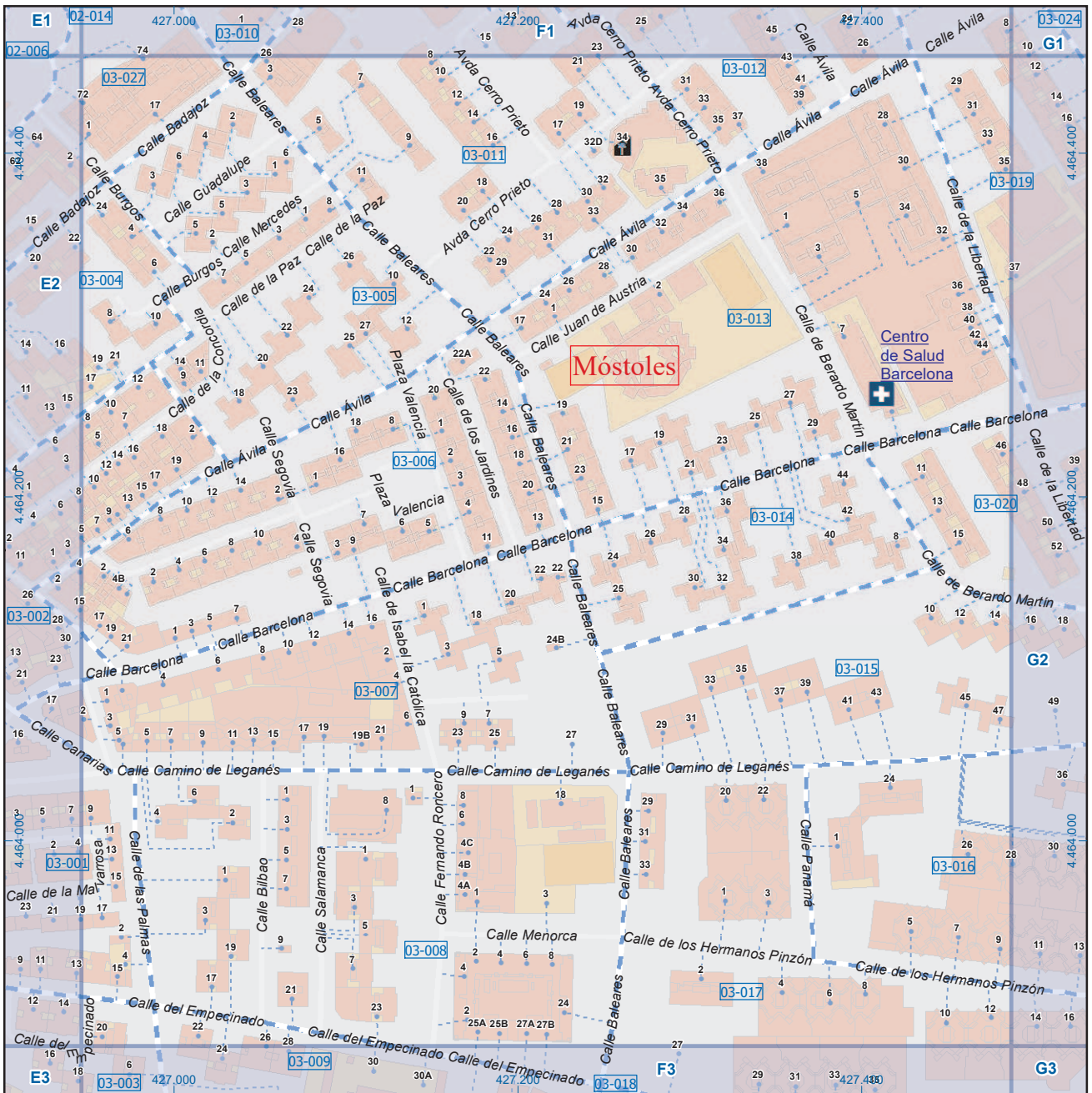
### Leyenda




 Dirección General de Economía  
 CONSEJERÍA DE ECONOMÍA,  
 HACIENDA Y EMPLEO



Mapa IV - E2



## Móstoles

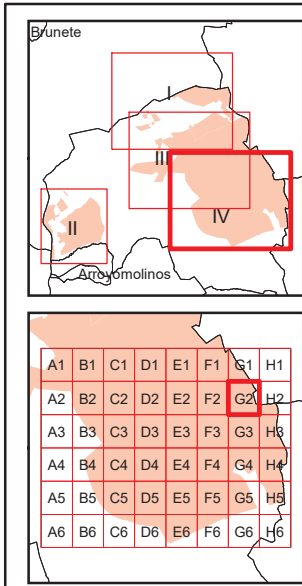
### Leyenda



Dirección General de Economía  
 CONSEJERÍA DE ECONOMÍA,  
 HACIENDA Y EMPLEO



Mapa IV - F2



## Móstoles

### Leyenda

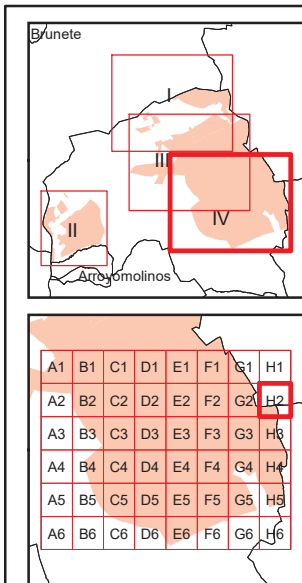
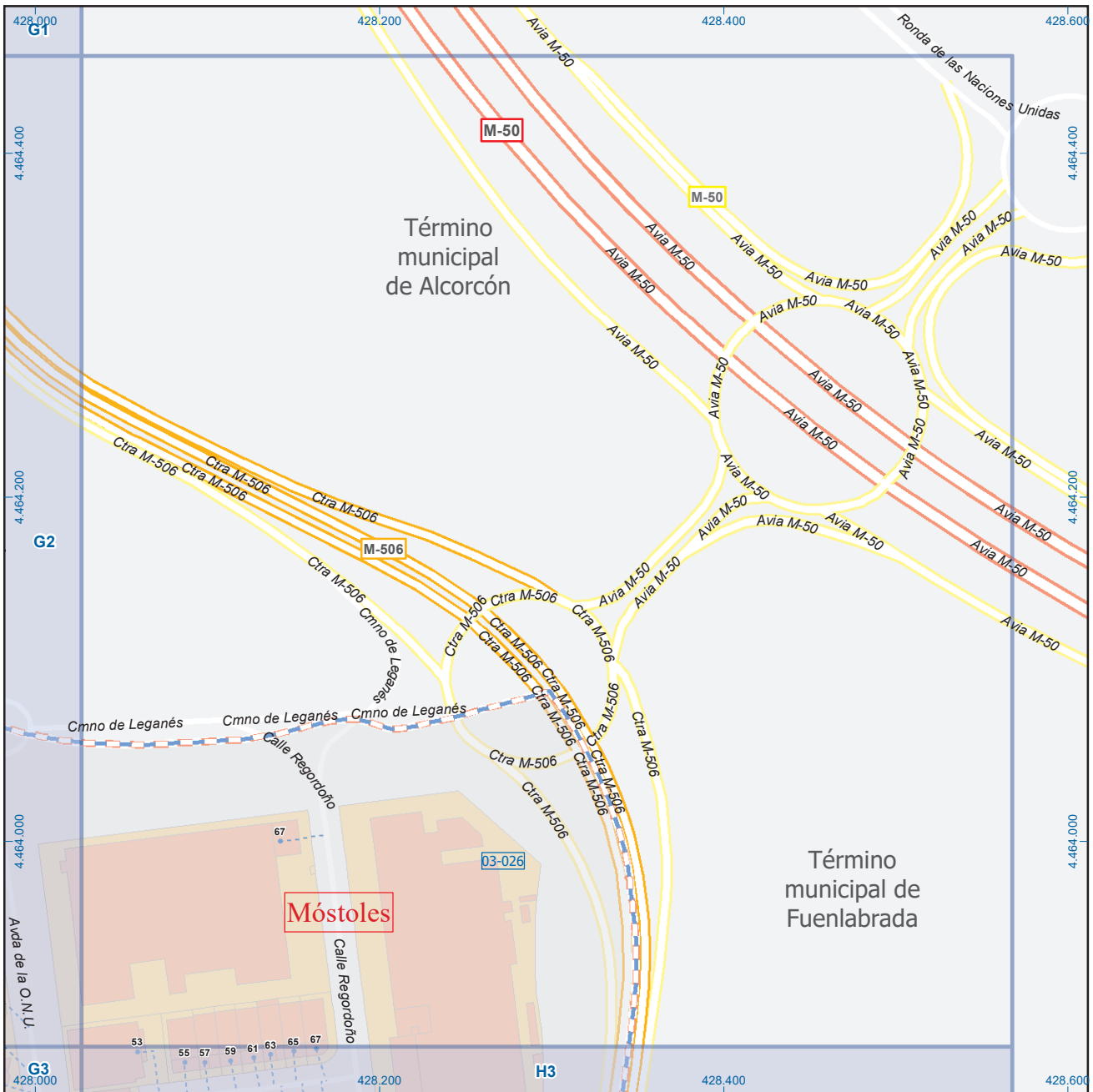
- Meco: perímetro y nombre de núcleo de población
- 01-002: límite municipal; sección censal
- A-6: autopistas y autovías; carreteras principales
- M-604: carreteras secundarias; otras carreteras
- +: sanidad; ayuntamiento; estación cercanías
- +: línea de ferrocarril; línea de metro ligero
- M: boca de metro; estación metro ligero
- 1: paseillos; número de portal
- Calle: calles; parroquias



Dirección General de Economía  
CONSEJERÍA DE ECONOMÍA,  
HACIENDA Y EMPLEO

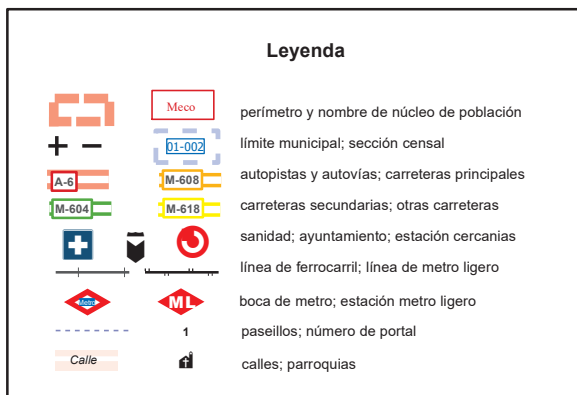


Mapa IV - G2

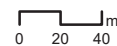


## Móstoles

### Leyenda

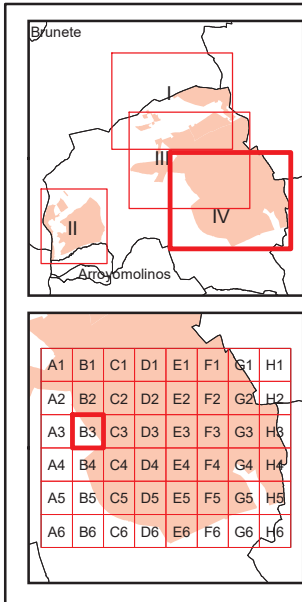
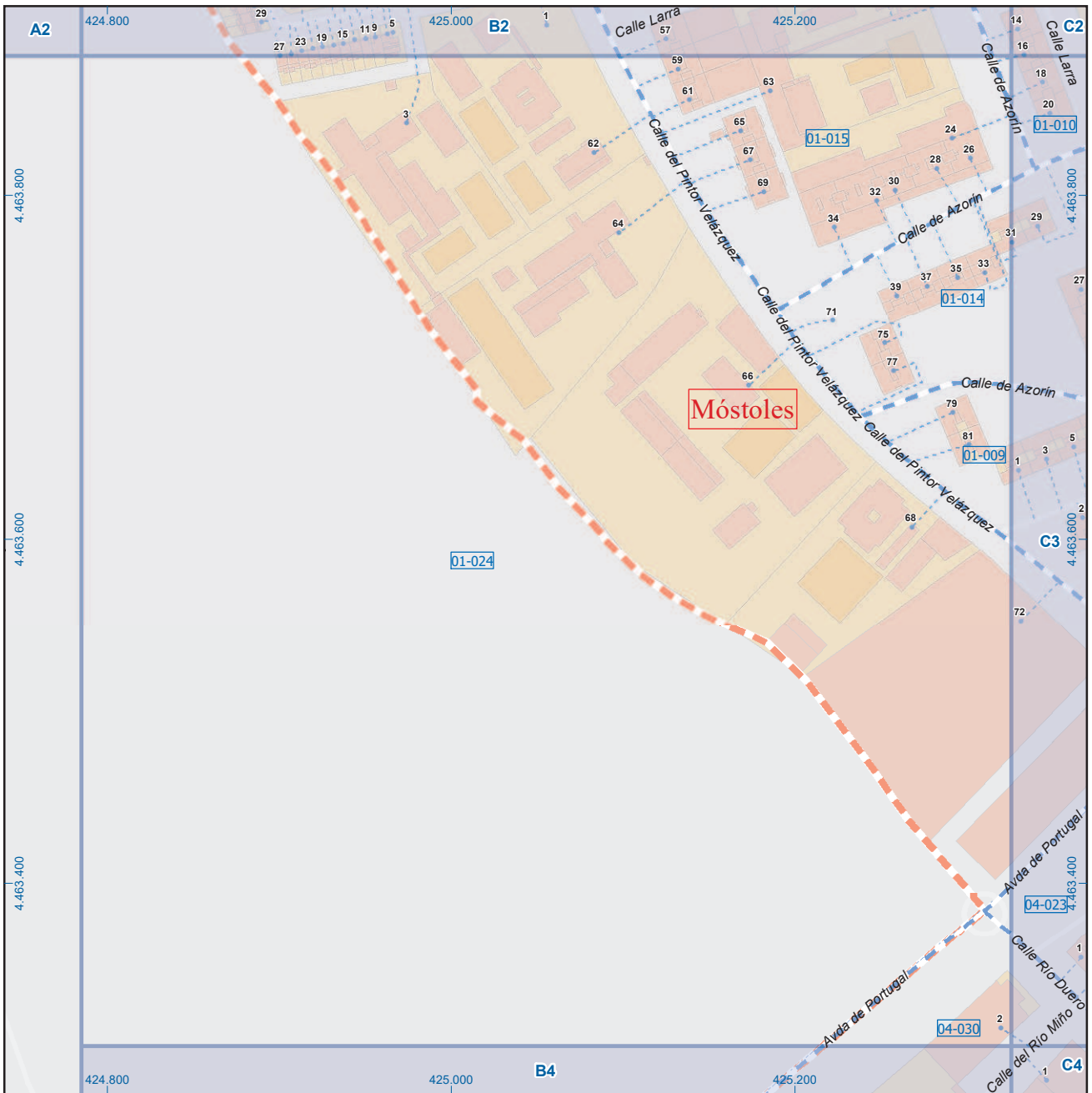


Dirección General de Economía  
CONSEJERÍA DE ECONOMÍA,  
HACIENDA Y EMPLEO



ESCALA GRÁFICA

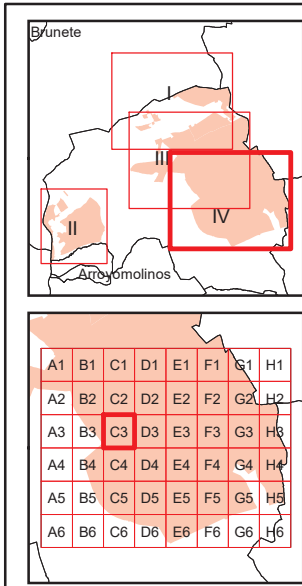
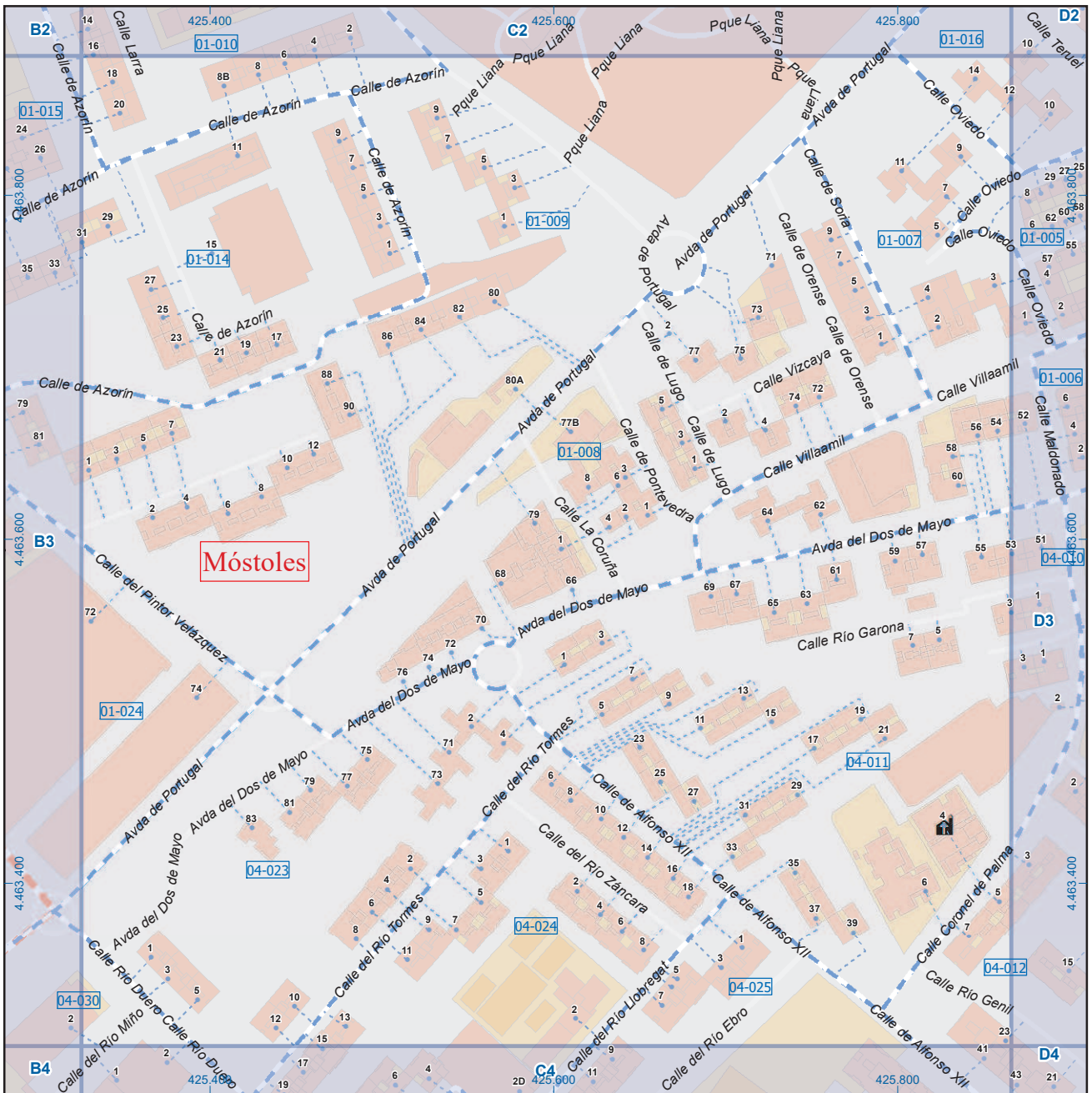
Mapa IV - H2



## Móstoles

### Leyenda

	Meco	perímetro y nombre de núcleo de población
	01-002	límite municipal; sección censal
	M-608	autopistas y autovías; carreteras principales
	M-618	carreteras secundarias; otras carreteras
		sanidad; ayuntamiento; estación cercanías
		línea de ferrocarril; línea de metro ligero
		boca de metro; estación metro ligero
	1	paseillos; número de portal
	Calle	calles; parroquias



## Móstoles

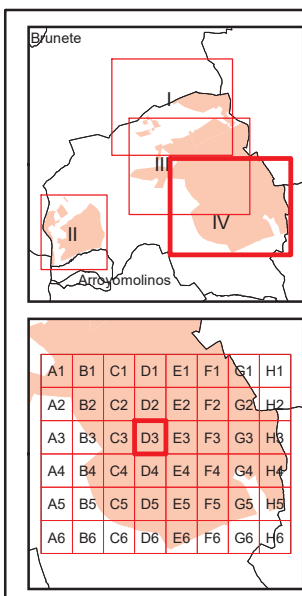
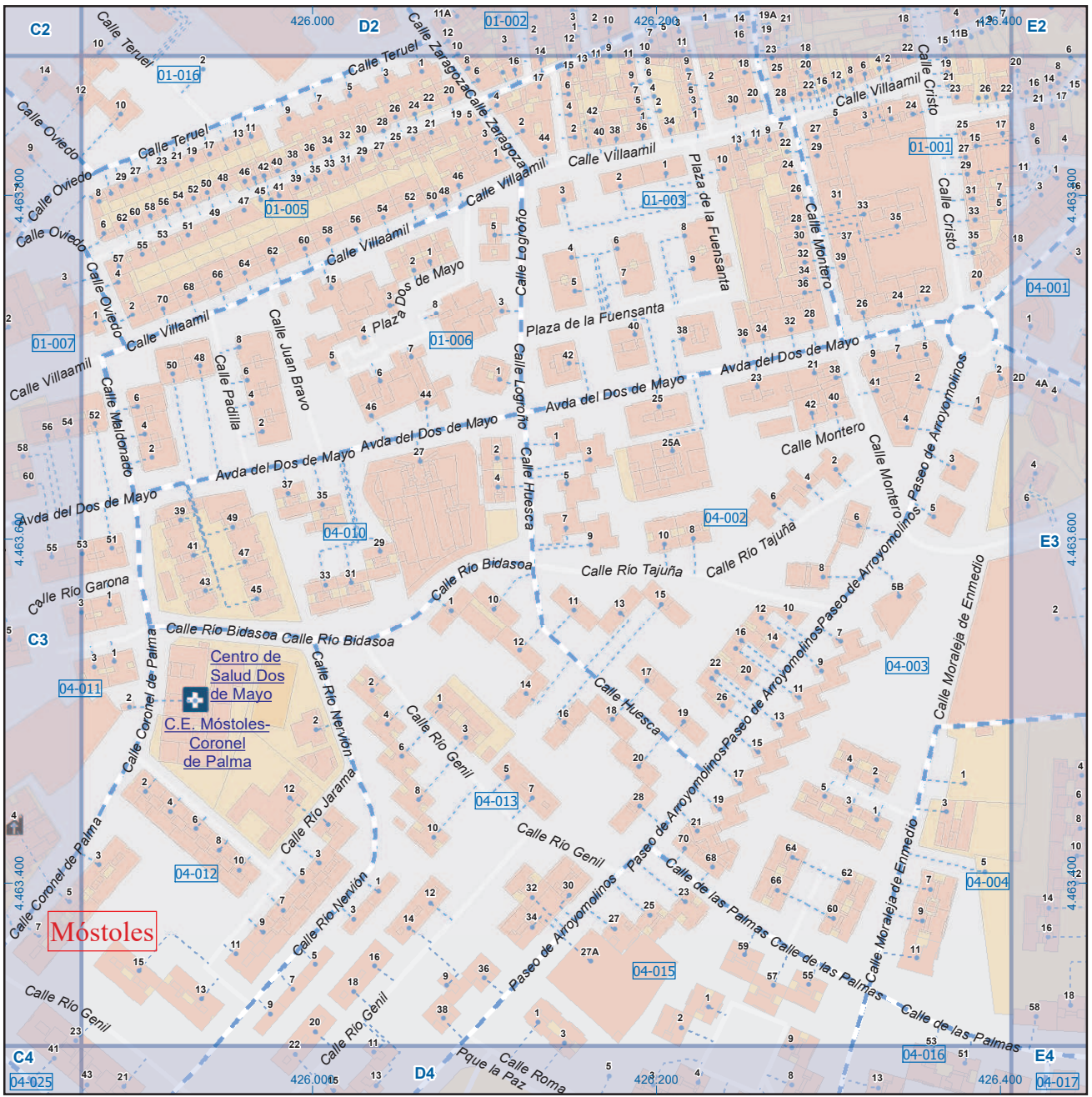
### Leyenda

	Meco	perímetro y nombre de núcleo de población
	01-002	límite municipal; sección censal
	A-6	autopistas y autovías; carreteras principales
	M-604	carreteras secundarias; otras carreteras
		sanidad; ayuntamiento; estación cercanías
		línea de ferrocarril; línea de metro ligero
		boca de metro; estación metro ligero
	1	paseillos; número de portal
	Calle	calles; parroquias

Dirección General de Economía  
 CONSEJERÍA DE ECONOMÍA,  
 HACIENDA Y EMPLEO

ESCALA GRÁFICA

Mapa IV - C3



# Móstoles

## Legenda

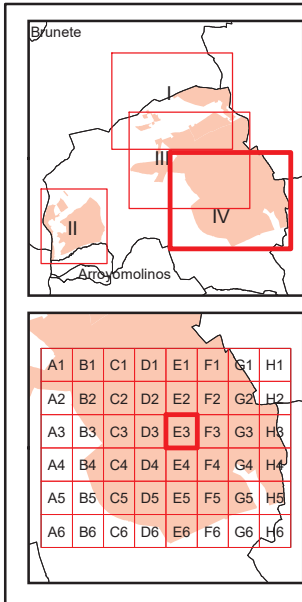
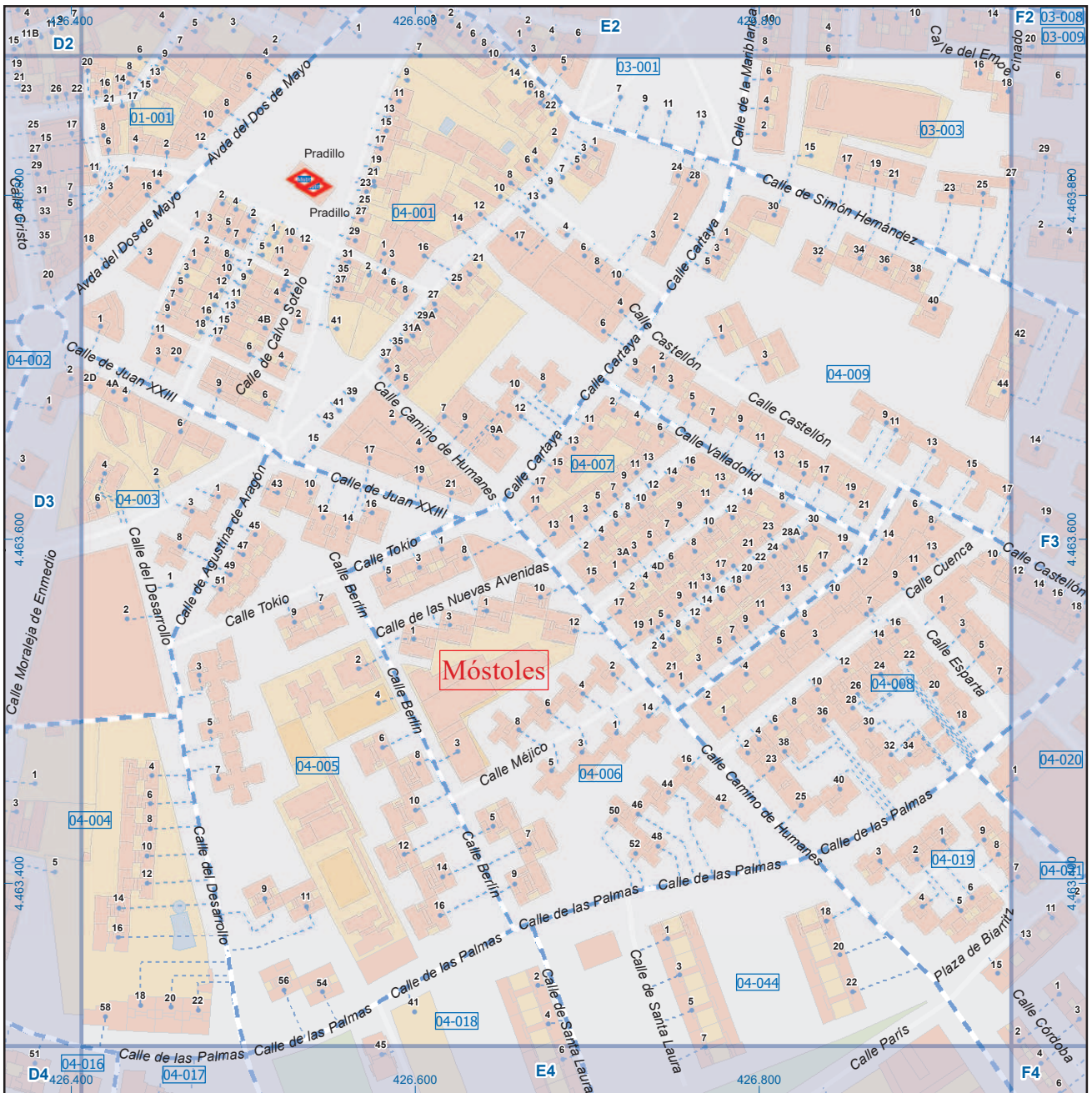
- Meco: perímetro y nombre de núcleo de población
- 01-002: límite municipal; sección censal
- A-6, M-608: autopistas y autovías; carreteras principales
- M-604, M-618: carreteras secundarias; otras carreteras
- Sanidad; ayuntamiento; estación cercanías
- Línea de ferrocarril; línea de metro ligero
- Boca de metro; estación metro ligero
- Paseillos; número de portal
- Calle: calles; parroquias



Dirección General de Economía  
CONSEJERÍA DE ECONOMÍA,  
HACIENDA Y EMPLEO



Mapa IV - D3



## Móstoles

### Legenda

- Meco: perímetro y nombre de núcleo de población
- 01-002: límite municipal; sección censal
- A-6: autopistas y autovías; carreteras principales
- M-604: carreteras secundarias; otras carreteras
- +: sanidad; ayuntamiento; estación cercanías
- +: línea de ferrocarril; línea de metro ligero
- M: boca de metro; estación metro ligero
- 1: paseillos; número de portal
- Calle: calles; parroquias

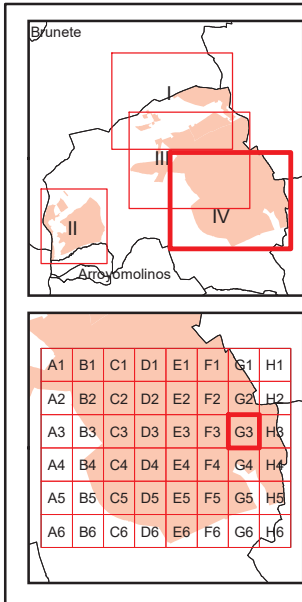
Dirección General de Economía  
CONSEJERÍA DE ECONOMÍA,  
HACIENDA Y EMPLEO

0 20 40 m  
ESCALA GRÁFICA

Mapa IV - E3







## Móstoles

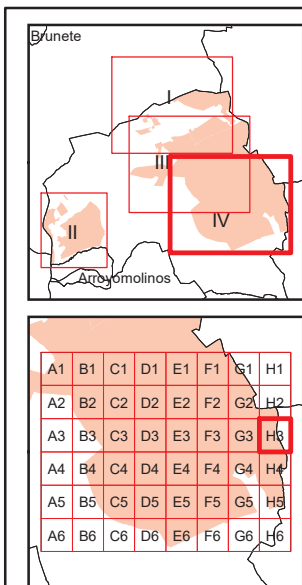
### Leyenda

	Meco	perímetro y nombre de núcleo de población
	01-002	límite municipal; sección censal
	A-6	autopistas y autovías; carreteras principales
	M-604	carreteras secundarias; otras carreteras
		sanidad; ayuntamiento; estación cercanías
		línea de ferrocarril; línea de metro ligero
		boca de metro; estación metro ligero
	1	paseillos; número de portal
	Calle	calles; parroquias

Dirección General de Economía  
CONSEJERÍA DE ECONOMÍA,  
HACIENDA Y EMPLEO

m  
ESCALA GRÁFICA

Mapa IV - G3

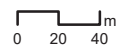


## Móstoles

### Leyenda

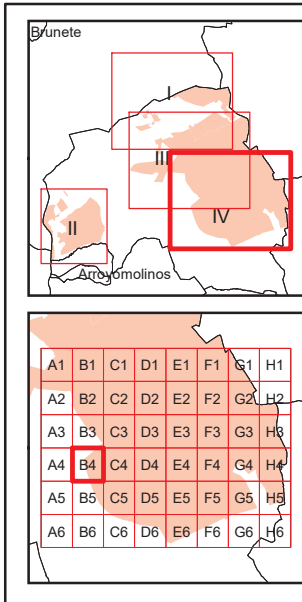
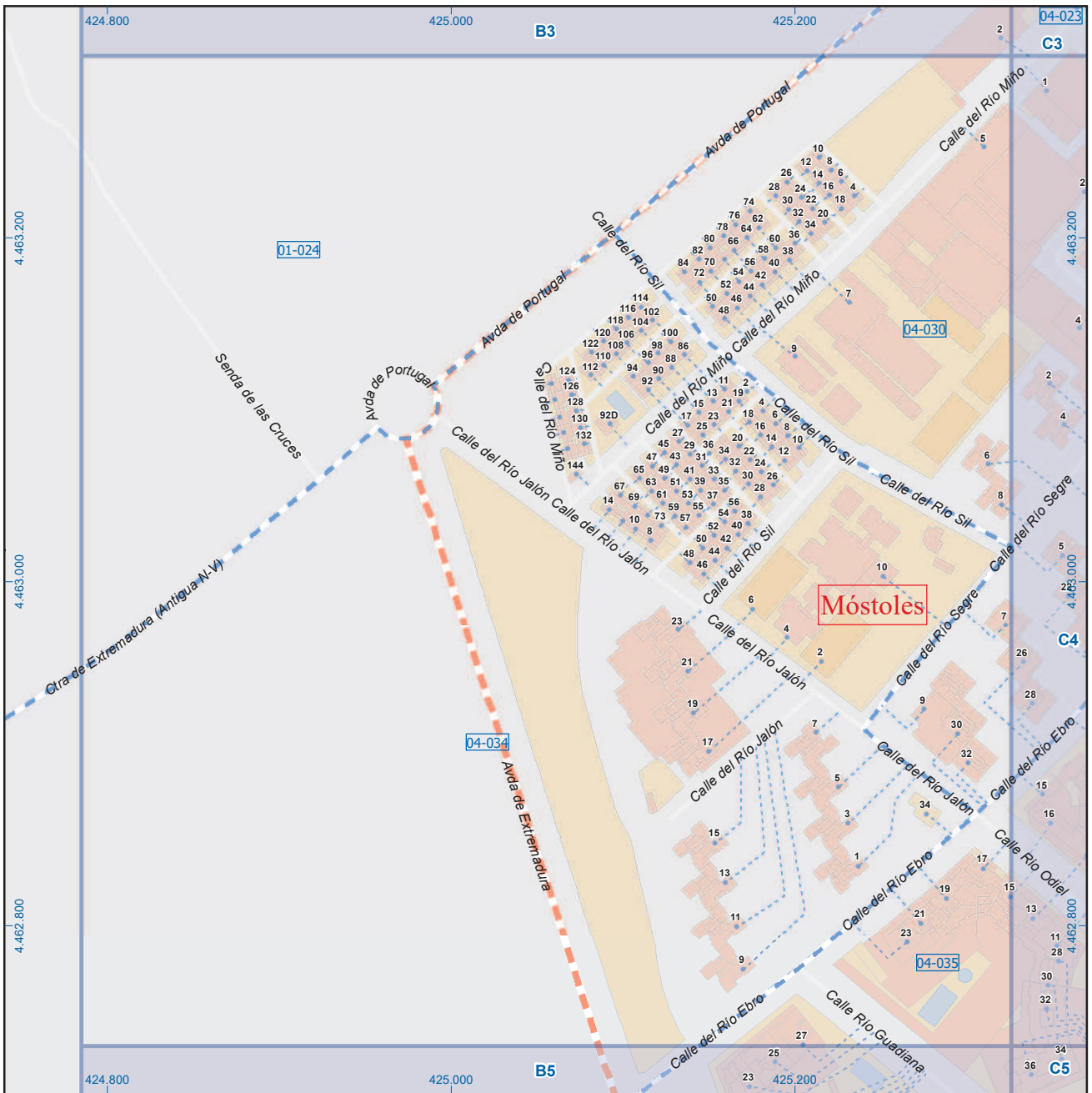


Dirección General de Economía  
CONSEJERÍA DE ECONOMÍA,  
HACIENDA Y EMPLEO



ESCALA GRÁFICA

Mapa IV - H3



## Móstoles

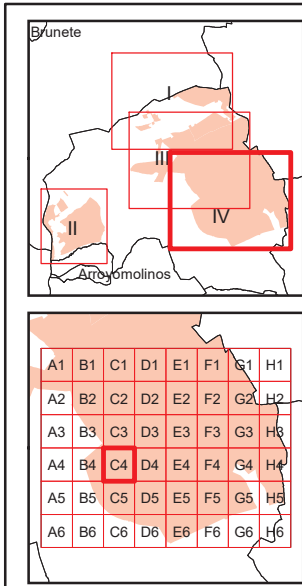
### Legenda

	Meco	perímetro y nombre de núcleo de población
	01-002	límite municipal; sección censal
	A-6	autopistas y autovías; carreteras principales
	M-604	carreteras secundarias; otras carreteras
		sanidad; ayuntamiento; estación cercanías
		línea de ferrocarril; línea de metro ligero
		boca de metro; estación metro ligero
	1	paseillos; número de portal
	Calle	calles; parroquias


 Dirección General de Economía  
 CONSEJERÍA DE ECONOMÍA,  
 HACIENDA Y EMPLEO

0 20 40 m  
 ESCALA GRÁFICA

Mapa IV - B4



### Móstoles

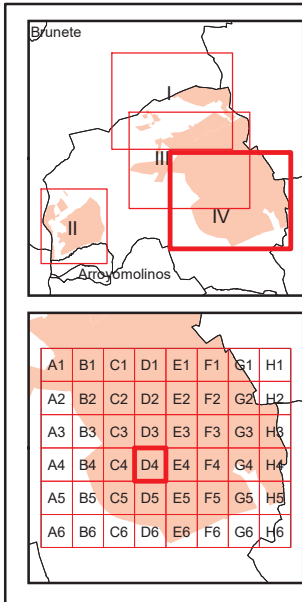
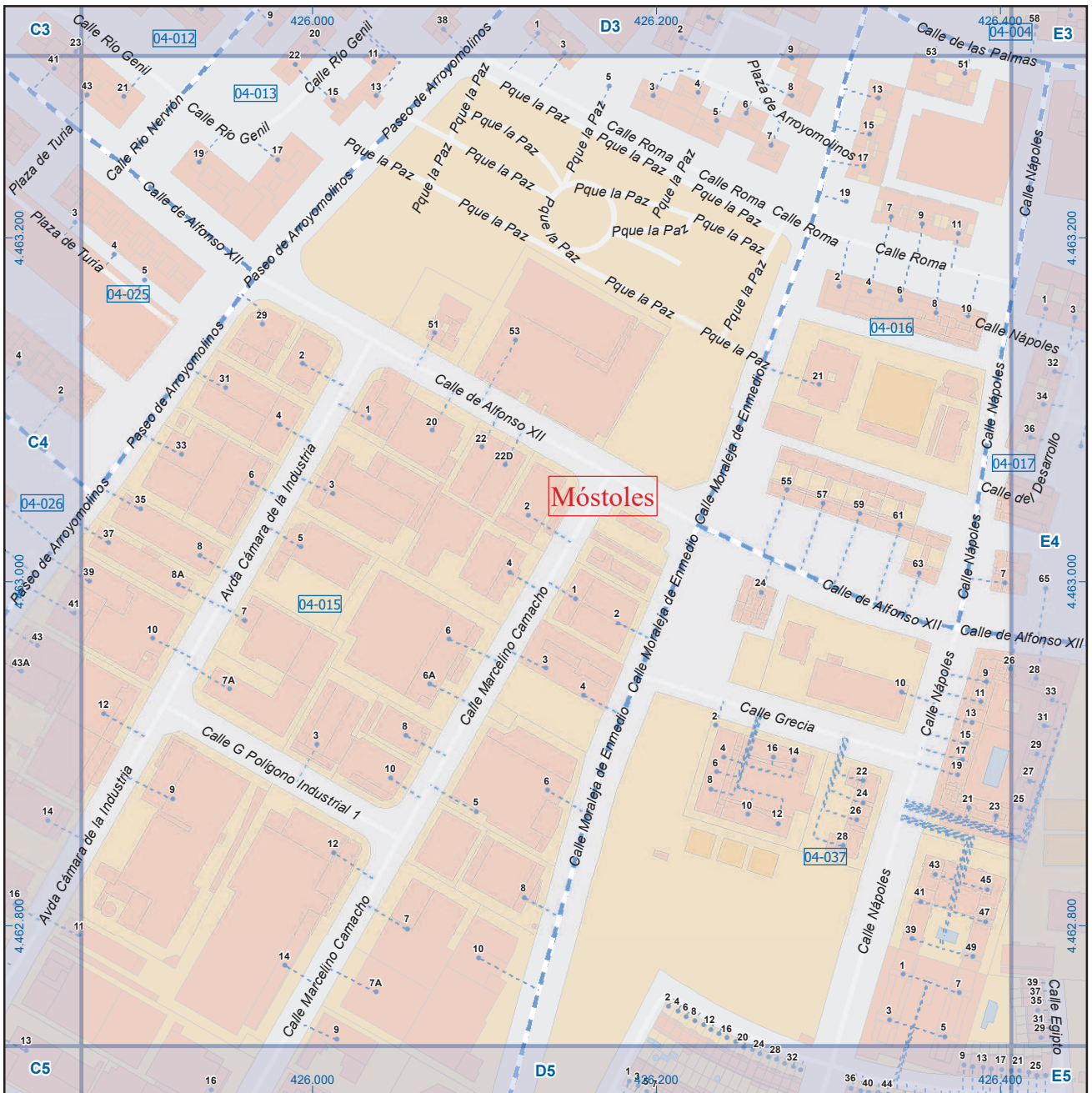
**Leyenda**

	Meco	perímetro y nombre de núcleo de población
	01-002	límite municipal; sección censal
	A-6	autopistas y autovías; carreteras principales
	M-604	carreteras secundarias; otras carreteras
		sanidad; ayuntamiento; estación cercanías
		línea de ferrocarril; línea de metro ligero
		boca de metro; estación metro ligero
	1	paseillos; número de portal
	Calle	calles; parroquias

Dirección General de Economía  
 CONSEJERÍA DE ECONOMÍA,  
 HACIENDA Y EMPLEO



Mapa IV - C4



# Móstoles

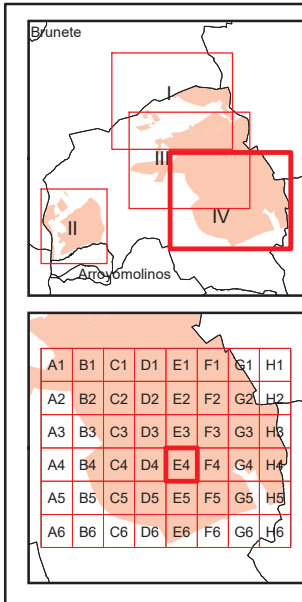
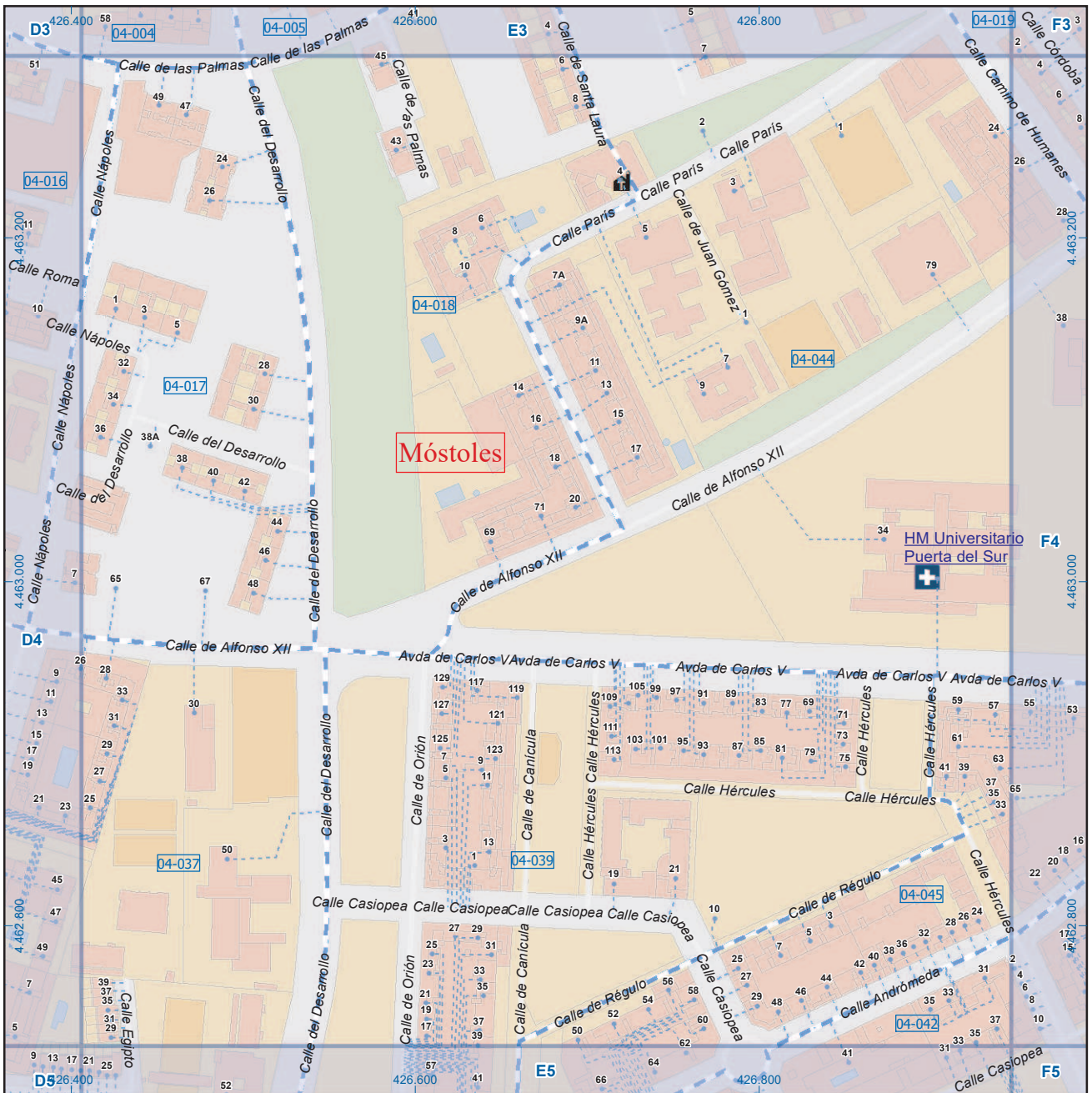
## Leyenda

	Meco	perímetro y nombre de núcleo de población
	01-002	límite municipal; sección censal
	A-6	autopistas y autovías; carreteras principales
	M-604	carreteras secundarias; otras carreteras
		sanidad; ayuntamiento; estación cercanías
		línea de ferrocarril; línea de metro ligero
		boca de metro; estación metro ligero
	1	paseillos; número de portal
	Calle	calles; parroquias


 Dirección General de Economía  
 CONSEJERÍA DE ECONOMÍA,  
 HACIENDA Y EMPLEO


 ESCALA GRÁFICA

Mapa IV - D4



## Móstoles

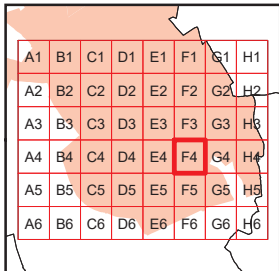
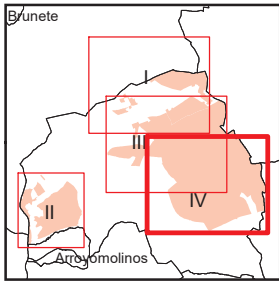
### Legenda

	Meco	perímetro y nombre de núcleo de población
	01-002	límite municipal; sección censal
	A-6	autopistas y autovías; carreteras principales
	M-604	carreteras secundarias; otras carreteras
		sanidad; ayuntamiento; estación cercanías
		línea de ferrocarril; línea de metro ligero
		boca de metro; estación metro ligero
	1	paseillos; número de portal
	Calle	calles; parroquias


 Dirección General de Economía  
 CONSEJERÍA DE ECONOMÍA,  
 HACIENDA Y EMPLEO


 ESCALA GRÁFICA

Mapa IV - E4



## Móstoles

### Leyenda

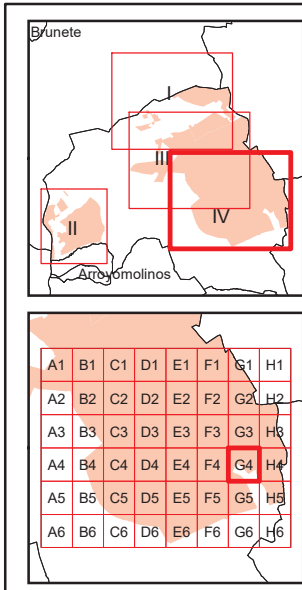
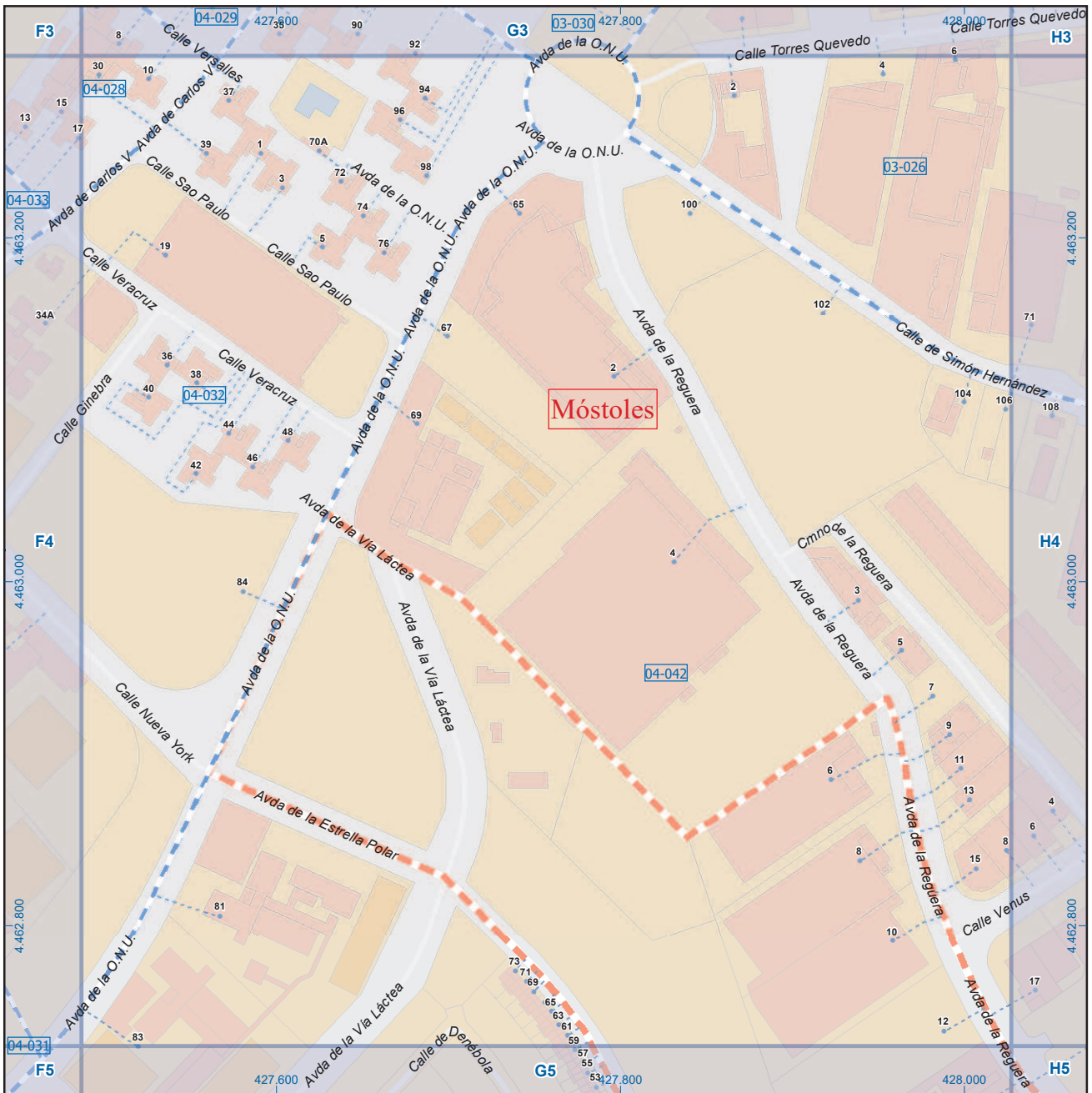
	Meco	perímetro y nombre de núcleo de población
	01-002	límite municipal; sección censal
	M-608	autopistas y autovías; carreteras principales
	M-618	carreteras secundarias; otras carreteras
		sanidad; ayuntamiento; estación cercanías
		línea de ferrocarril; línea de metro ligero
		boca de metro; estación metro ligero
		paseillos; número de portal
		Calle
		calles; parroquias


 Dirección General de Economía  
 CONSEJERÍA DE ECONOMÍA,  
 HACIENDA Y EMPLEO


 ESCALA GRÁFICA

Mapa IV - F4





## Móstoles

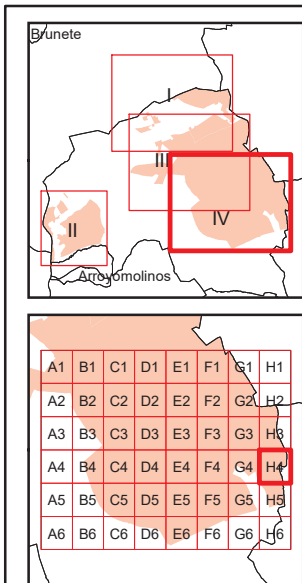
### Leyenda

	Meco	perímetro y nombre de núcleo de población
	01-002	límite municipal; sección censal
	M-608	autopistas y autovías; carreteras principales
	M-618	carreteras secundarias; otras carreteras
		sanidad; ayuntamiento; estación cercanías
		línea de ferrocarril; línea de metro ligero
		boca de metro; estación metro ligero
	1	paseillos; número de portal
	Calle	calles; parroquias


 Dirección General de Economía  
 CONSEJERÍA DE ECONOMÍA,  
 HACIENDA Y EMPLEO


 ESCALA GRÁFICA

Mapa IV - G4

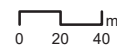


## Móstoles

### Leyenda

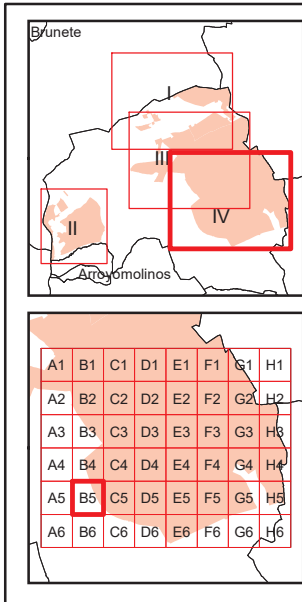
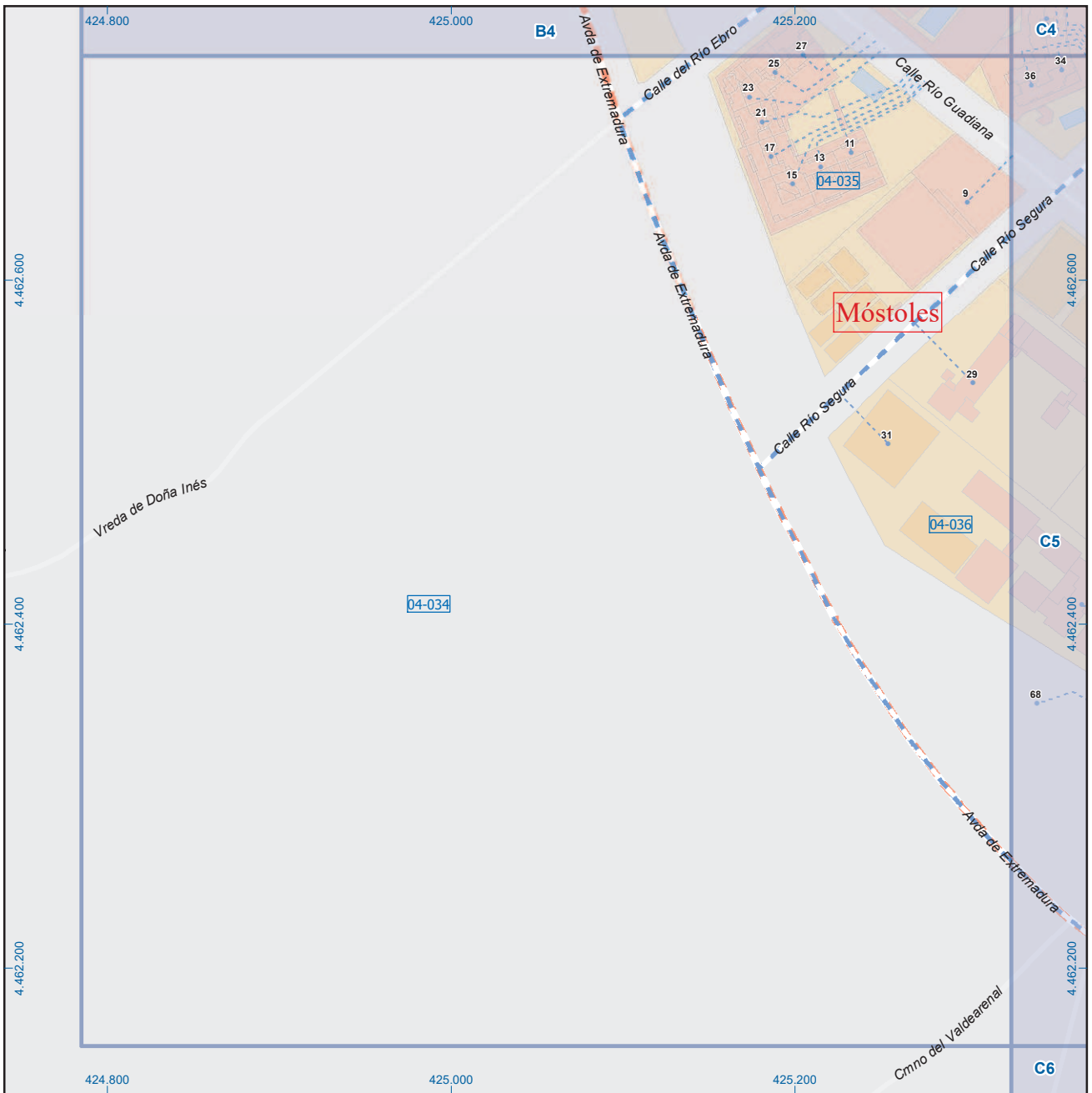


Dirección General de Economía  
CONSEJERÍA DE ECONOMÍA,  
HACIENDA Y EMPLEO



ESCALA GRÁFICA

Mapa IV - H4



## Móstoles

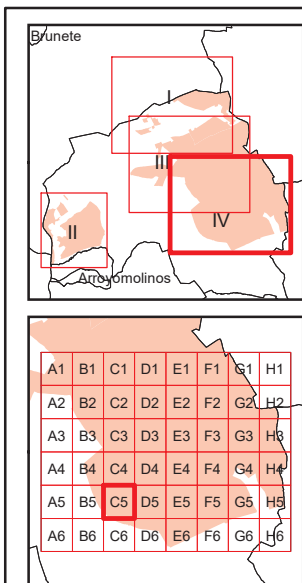
### Leyenda

	Meco	perímetro y nombre de núcleo de población
	01-002	límite municipal; sección censal
	A-6	autopistas y autovías; carreteras principales
	M-604	carreteras secundarias; otras carreteras
		sanidad; ayuntamiento; estación cercanías
		línea de ferrocarril; línea de metro ligero
	ML	boca de metro; estación metro ligero
	1	paseillos; número de portal
	Calle	calles; parroquias


 Dirección General de Economía  
 CONSEJERÍA DE ECONOMÍA,  
 HACIENDA Y EMPLEO

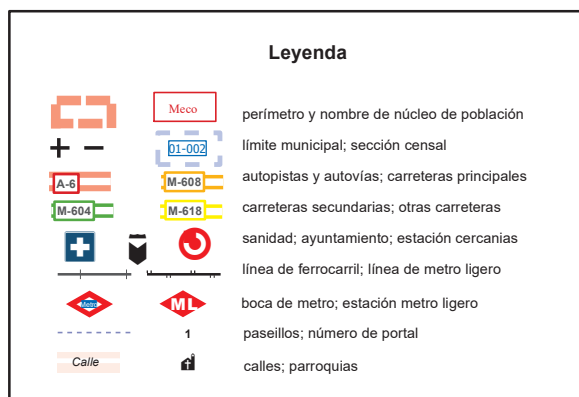

 ESCALA GRÁFICA

Mapa IV - B5



## Móstoles

### Leyenda



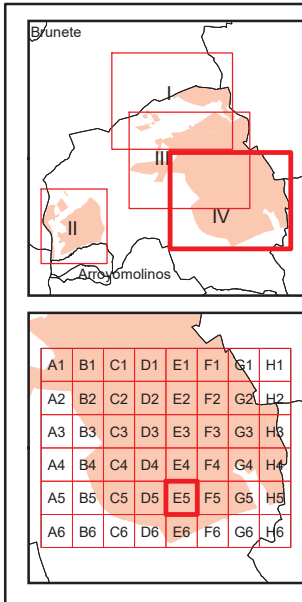
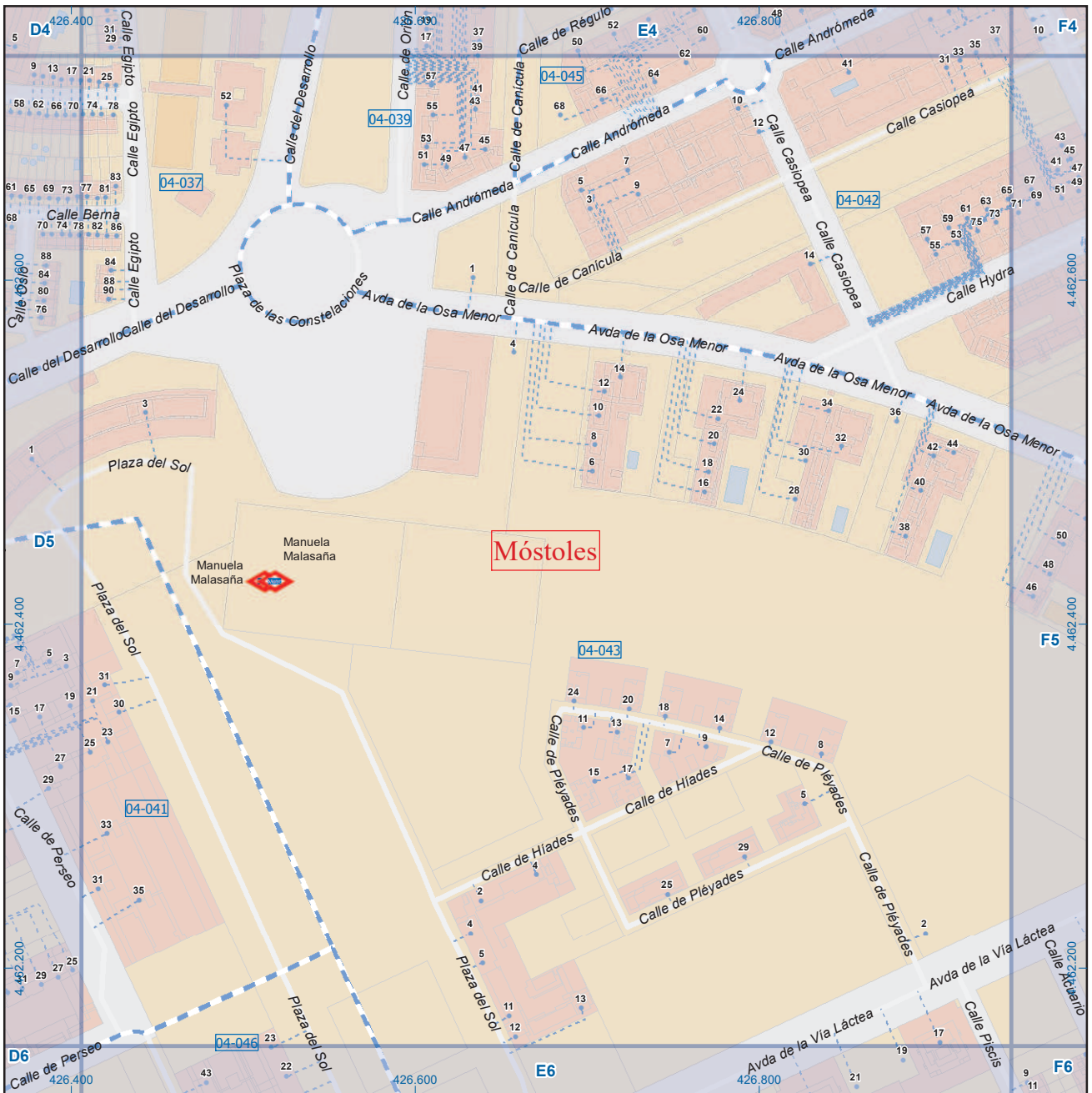
Dirección General de Economía  
CONSEJERÍA DE ECONOMÍA,  
HACIENDA Y EMPLEO



ESCALA GRÁFICA

Mapa IV - C5





## Móstoles

### Leyenda

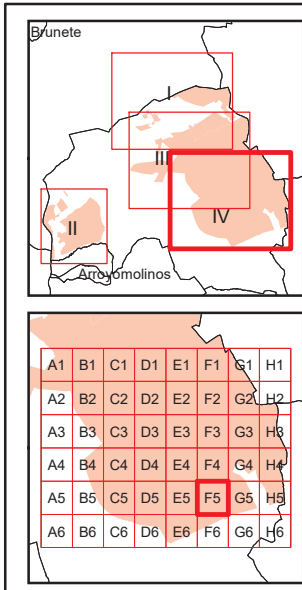
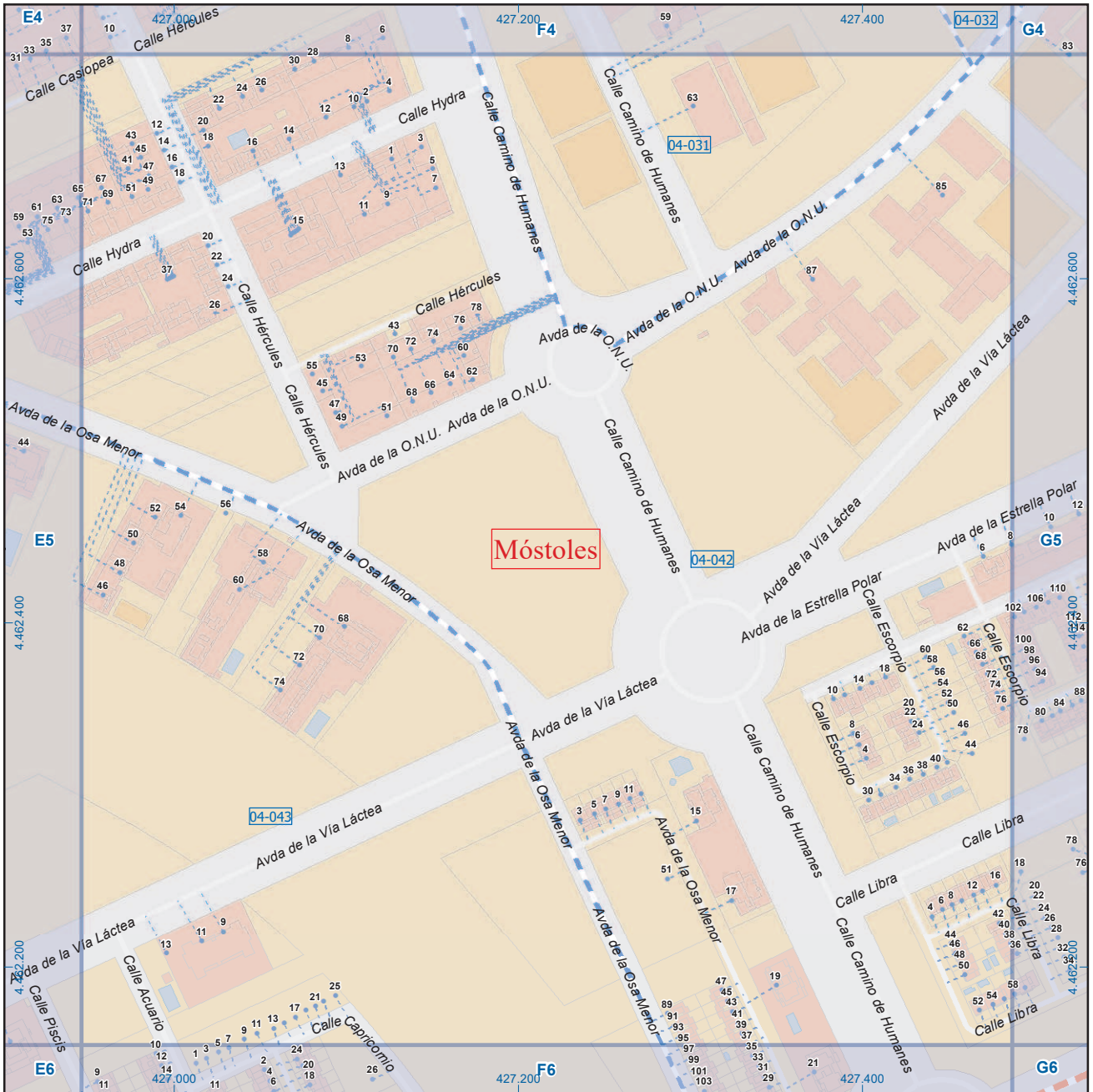
- Meco: perímetro y nombre de núcleo de población
- 01-002: límite municipal; sección censal
- A-6: autopistas y autovías; carreteras principales
- M-604: carreteras secundarias; otras carreteras
- +: sanidad; ayuntamiento; estación cercanías
- +: línea de ferrocarril; línea de metro ligero
- M: boca de metro; estación metro ligero
- 1: paseillos; número de portal
- Calle: calles; parroquias



Dirección General de Economía  
CONSEJERÍA DE ECONOMÍA,  
HACIENDA Y EMPLEO



Mapa IV - E5

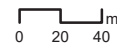


## Móstoles

### Leyenda

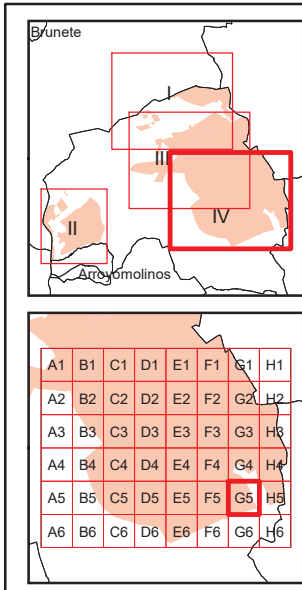
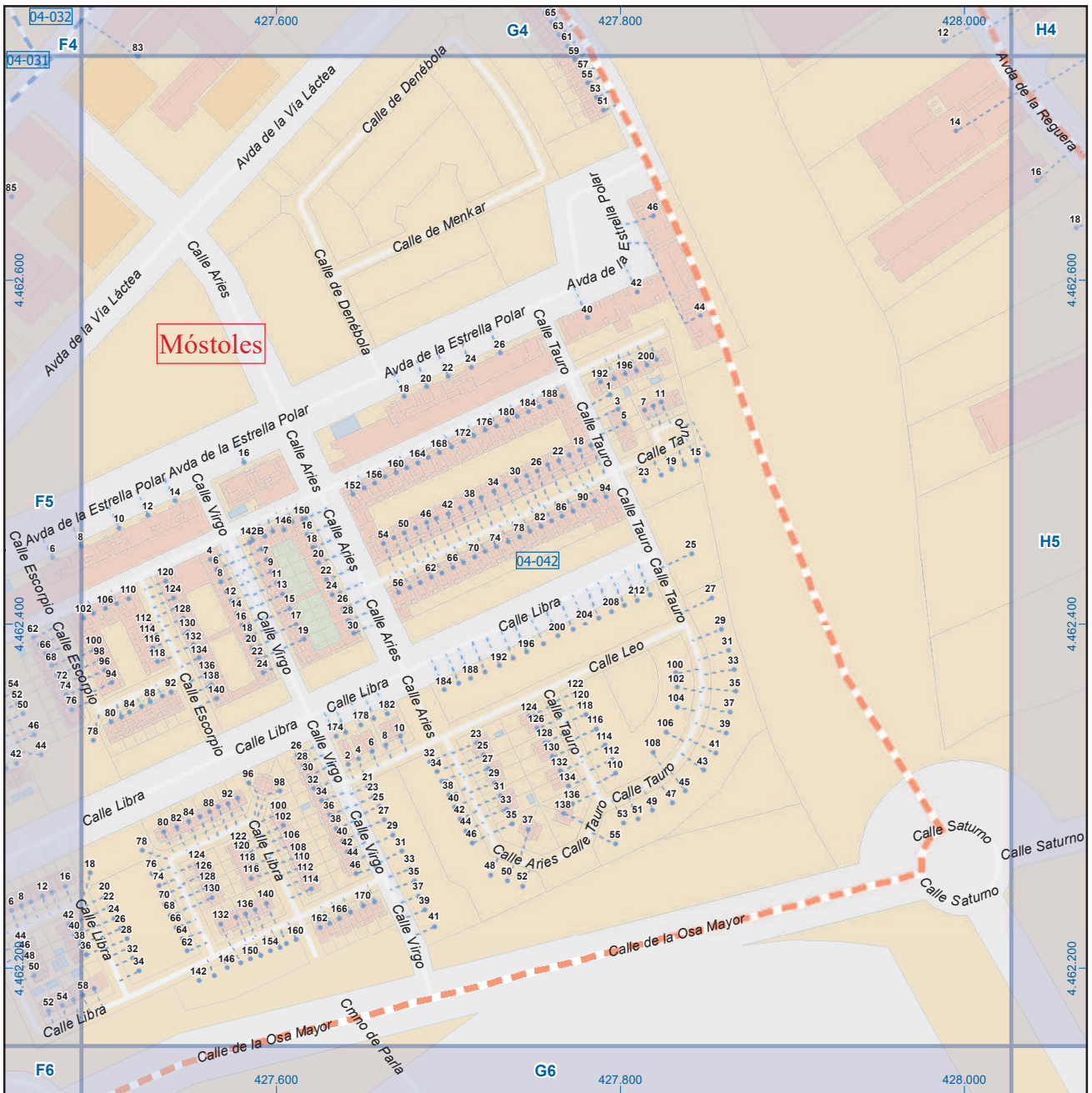


Dirección General de Economía  
CONSEJERÍA DE ECONOMÍA,  
HACIENDA Y EMPLEO



ESCALA GRÁFICA

Mapa IV - F5



## Móstoles

### Leyenda

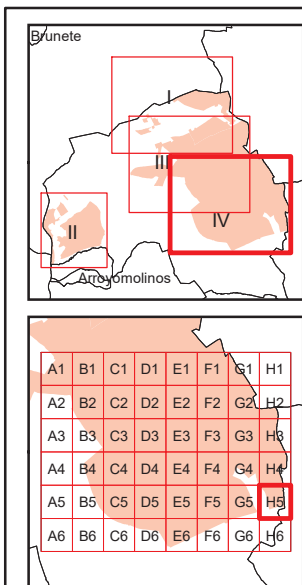
	Meco	perímetro y nombre de núcleo de población
	01-002	límite municipal; sección censal
	A-6	autopistas y autovías; carreteras principales
	M-604	carreteras secundarias; otras carreteras
		sanidad; ayuntamiento; estación cercanías
		línea de ferrocarril; línea de metro ligero
		boca de metro; estación metro ligero
	1	paseillos; número de portal
	Calle	calles; parroquias

Dirección General de Economía  
 CONSEJERÍA DE ECONOMÍA,  
 HACIENDA Y EMPLEO

0 20 40 m  
 ESCALA GRÁFICA

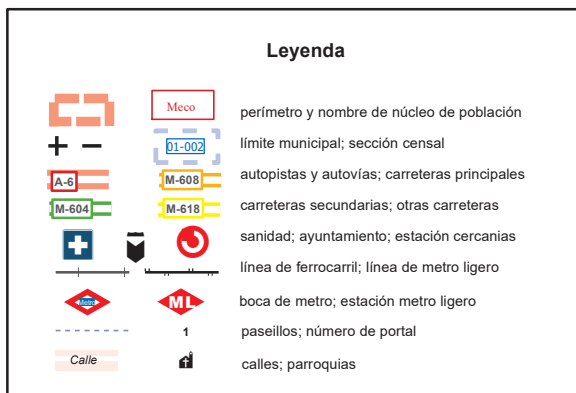
Mapa IV - G5



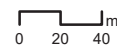


## Móstoles

### Leyenda

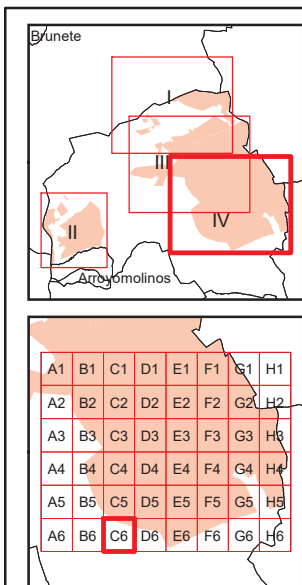
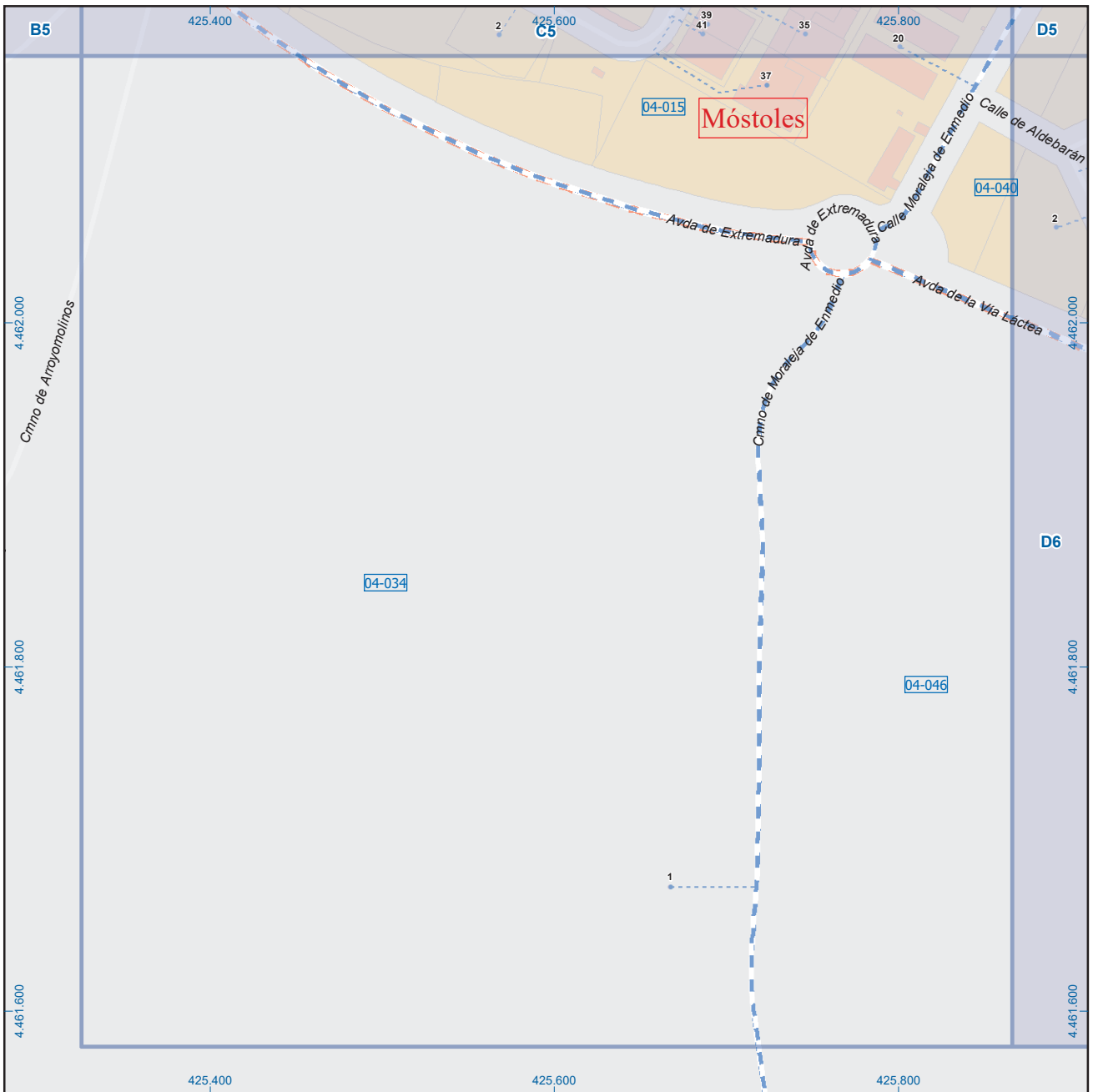


Dirección General de Economía  
CONSEJERÍA DE ECONOMÍA,  
HACIENDA Y EMPLEO



ESCALA GRÁFICA

Mapa IV - H5



## Móstoles

### Leyenda

	Meco	perímetro y nombre de núcleo de población
	01-002	límite municipal; sección censal
	A-6	autopistas y autovías; carreteras principales
	M-604	carreteras secundarias; otras carreteras
		sanidad; ayuntamiento; estación cercanías
		línea de ferrocarril; línea de metro ligero
	ML	boca de metro; estación metro ligero
	1	paseillos; número de portal
	Calle	calles; parroquias

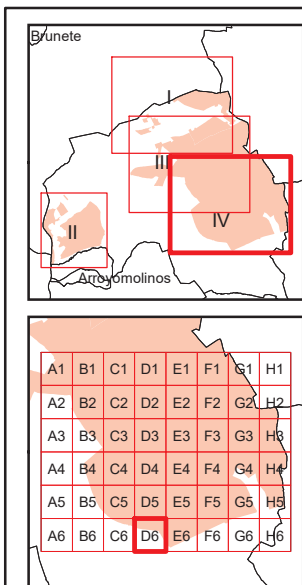
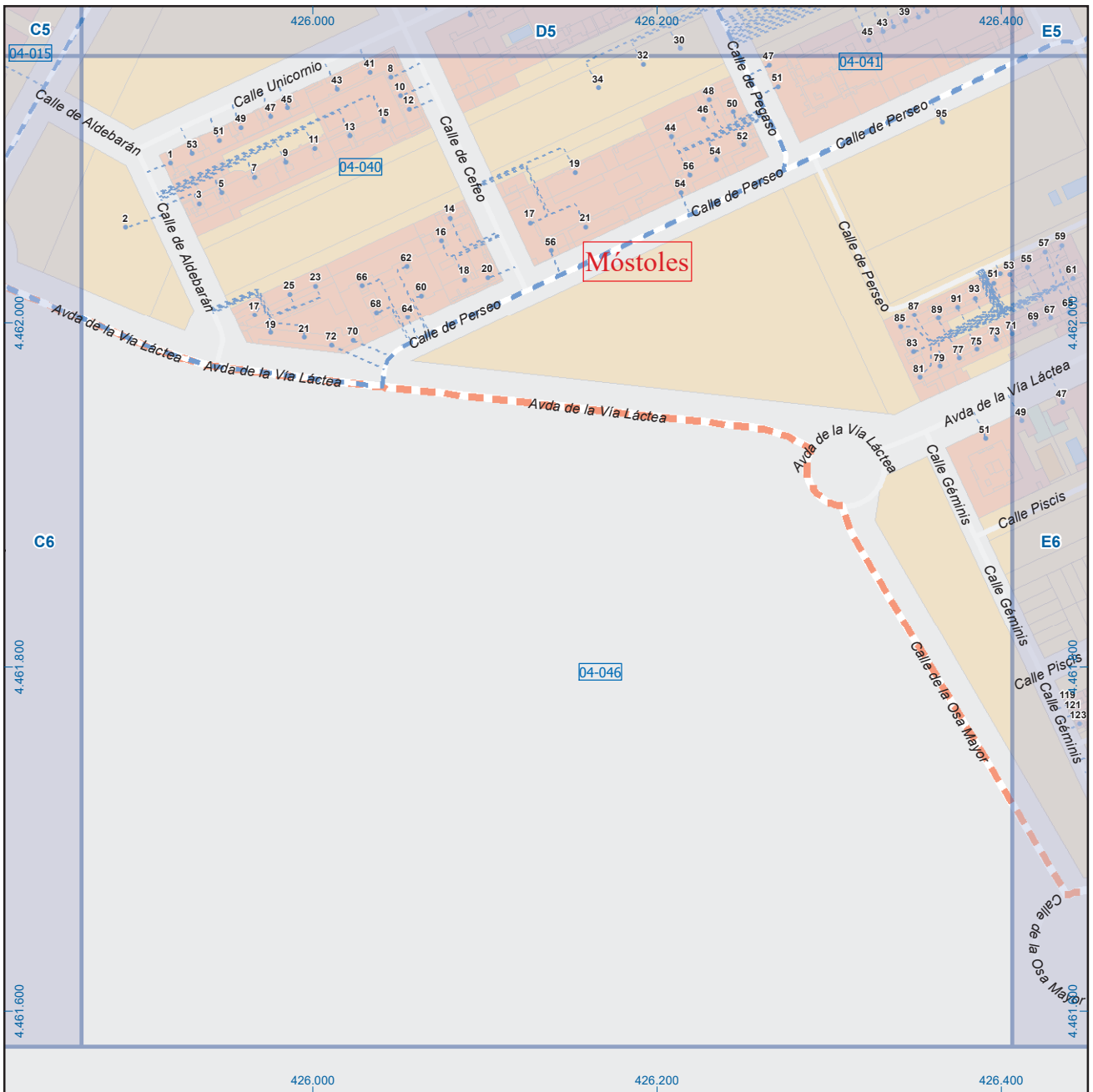


Dirección General de Economía  
CONSEJERÍA DE ECONOMÍA,  
HACIENDA Y EMPLEO



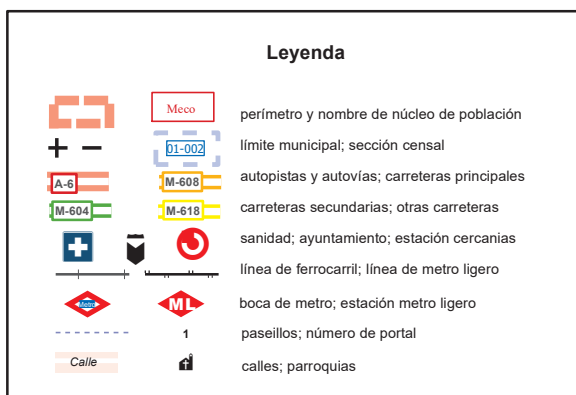
ESCALA GRÁFICA

Mapa IV - C6

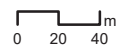


## Móstoles

### Leyenda

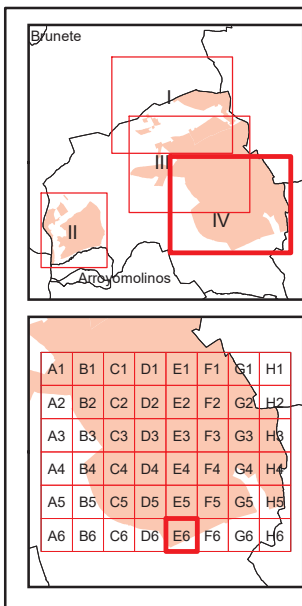
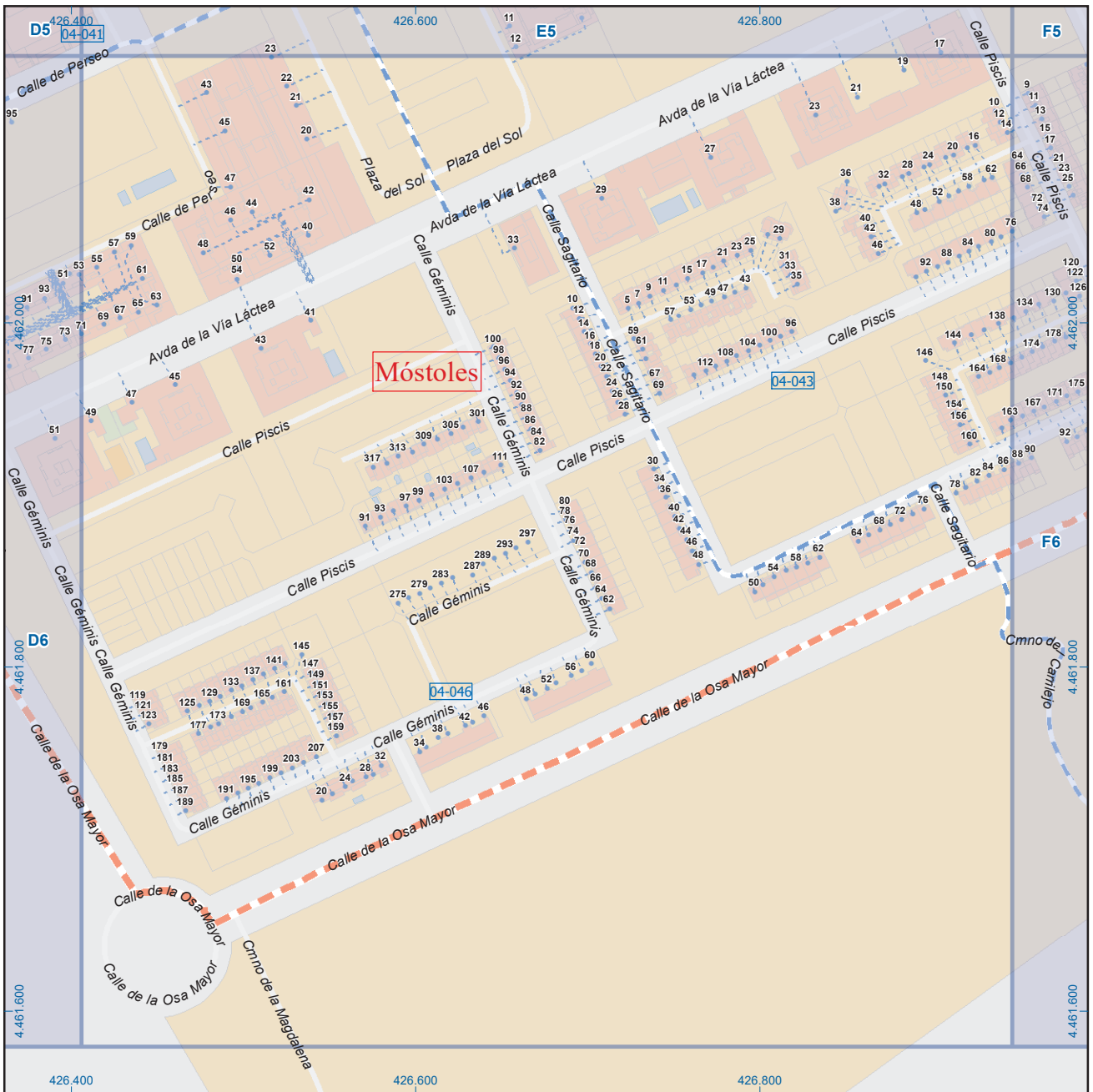


Dirección General de Economía  
CONSEJERÍA DE ECONOMÍA,  
HACIENDA Y EMPLEO



ESCALA GRÁFICA

Mapa IV - D6

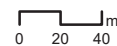


## Móstoles

### Leyenda

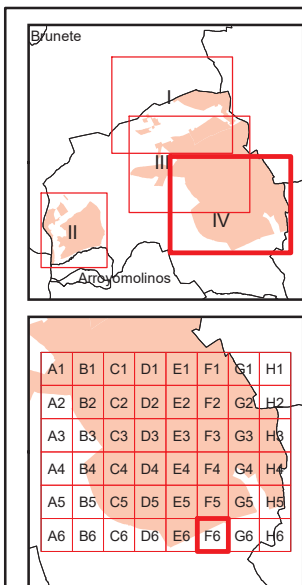
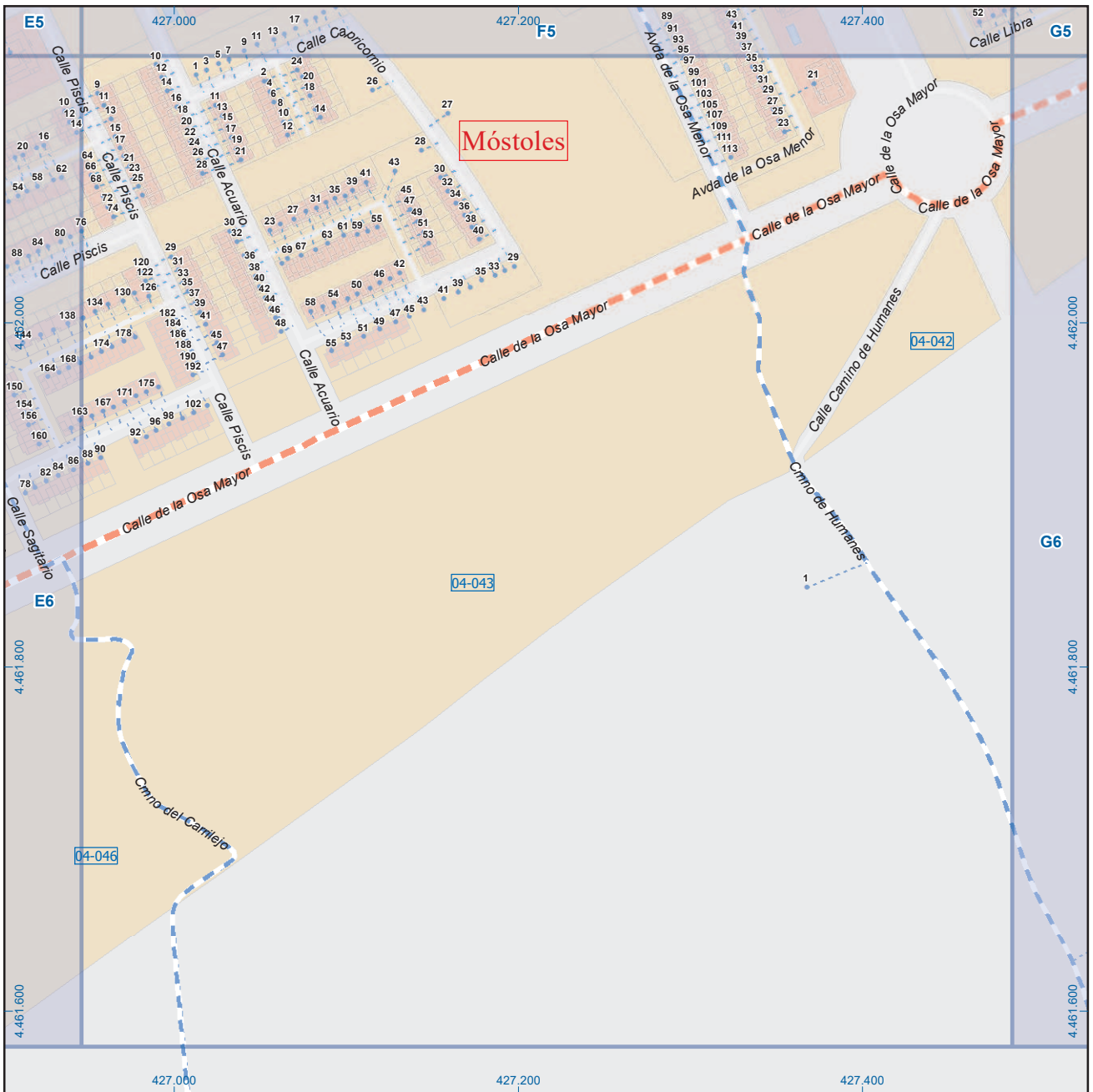


Dirección General de Economía  
CONSEJERÍA DE ECONOMÍA,  
HACIENDA Y EMPLEO



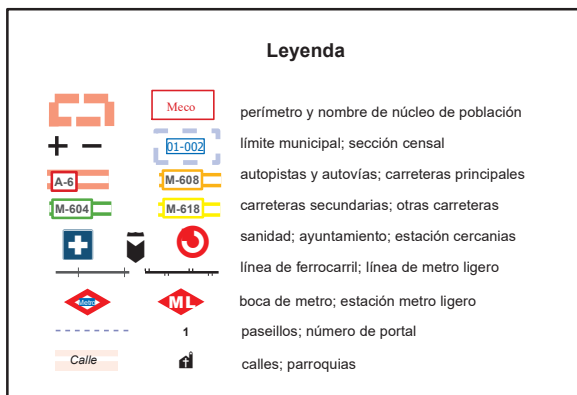
ESCALA GRÁFICA

Mapa IV - E6



## Móstoles

### Leyenda

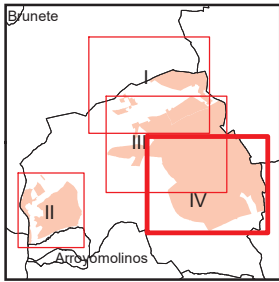


Dirección General de Economía  
CONSEJERÍA DE ECONOMÍA,  
HACIENDA Y EMPLEO



ESCALA GRÁFICA

Mapa IV - F6



## Móstoles

### Leyenda

	Meco	perímetro y nombre de núcleo de población
	01-002	límite municipal; sección censal
	M-608	autopistas y autovías; carreteras principales
	M-618	carreteras secundarias; otras carreteras
		sanidad; ayuntamiento; estación cercanías
		línea de ferrocarril; línea de metro ligero
		boca de metro; estación metro ligero
	1	paseillos; número de portal
		calles; parroquias


 Dirección General de Economía  
 CONSEJERÍA DE ECONOMÍA,  
 HACIENDA Y EMPLEO


 ESCALA GRÁFICA

Mapa IV - G6