PLANO CALLE

Morata de Tajuña

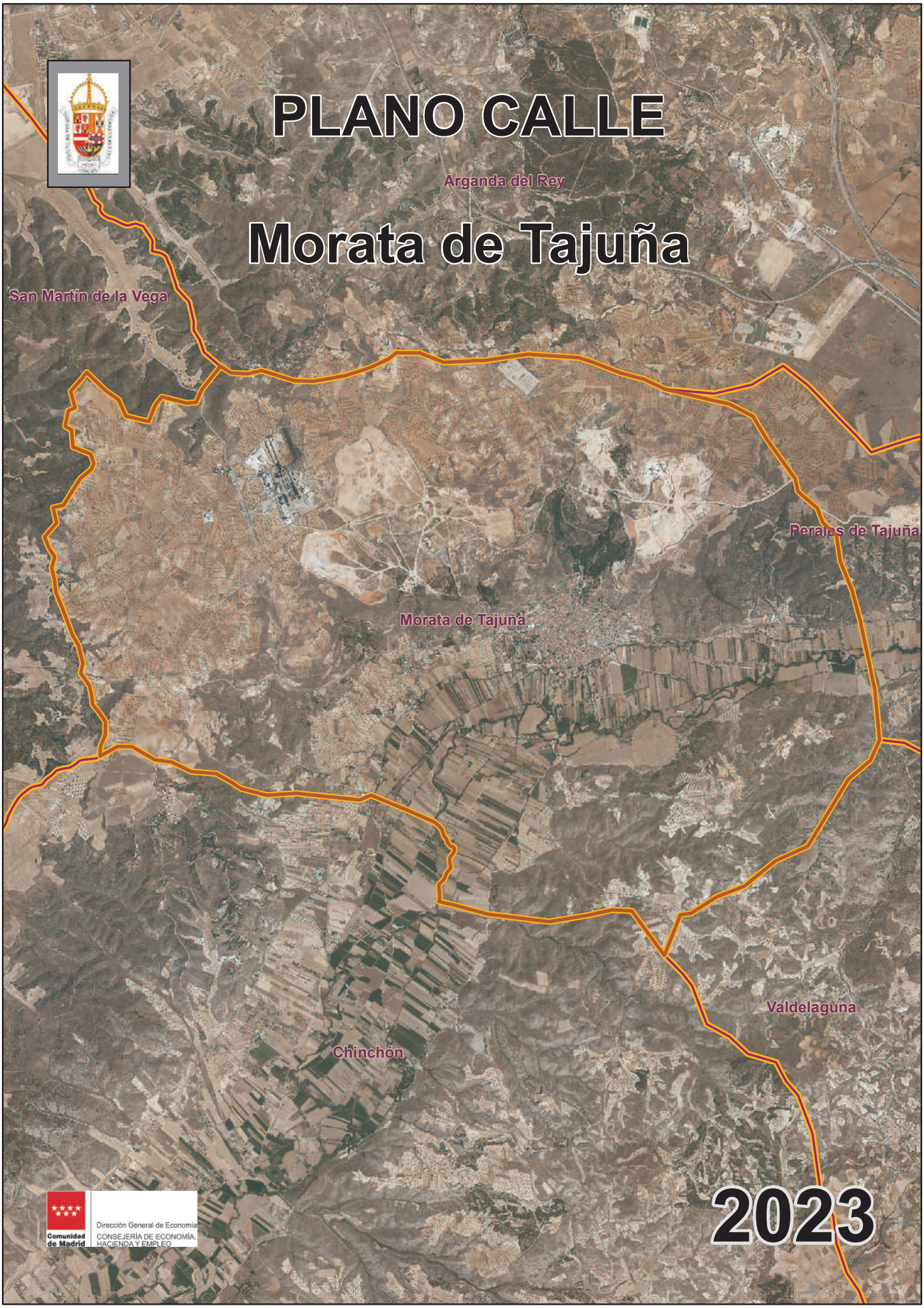

2023

Comunidad de Madrid
Dirección General de Economía
CONSEJERÍA DE ECONOMÍA, HACIENDA Y EMPLEO

ESQUEMA DE DISTRIBUCIÓN DEL CALLEJERO POR PLANOS

Morata de Tajuña

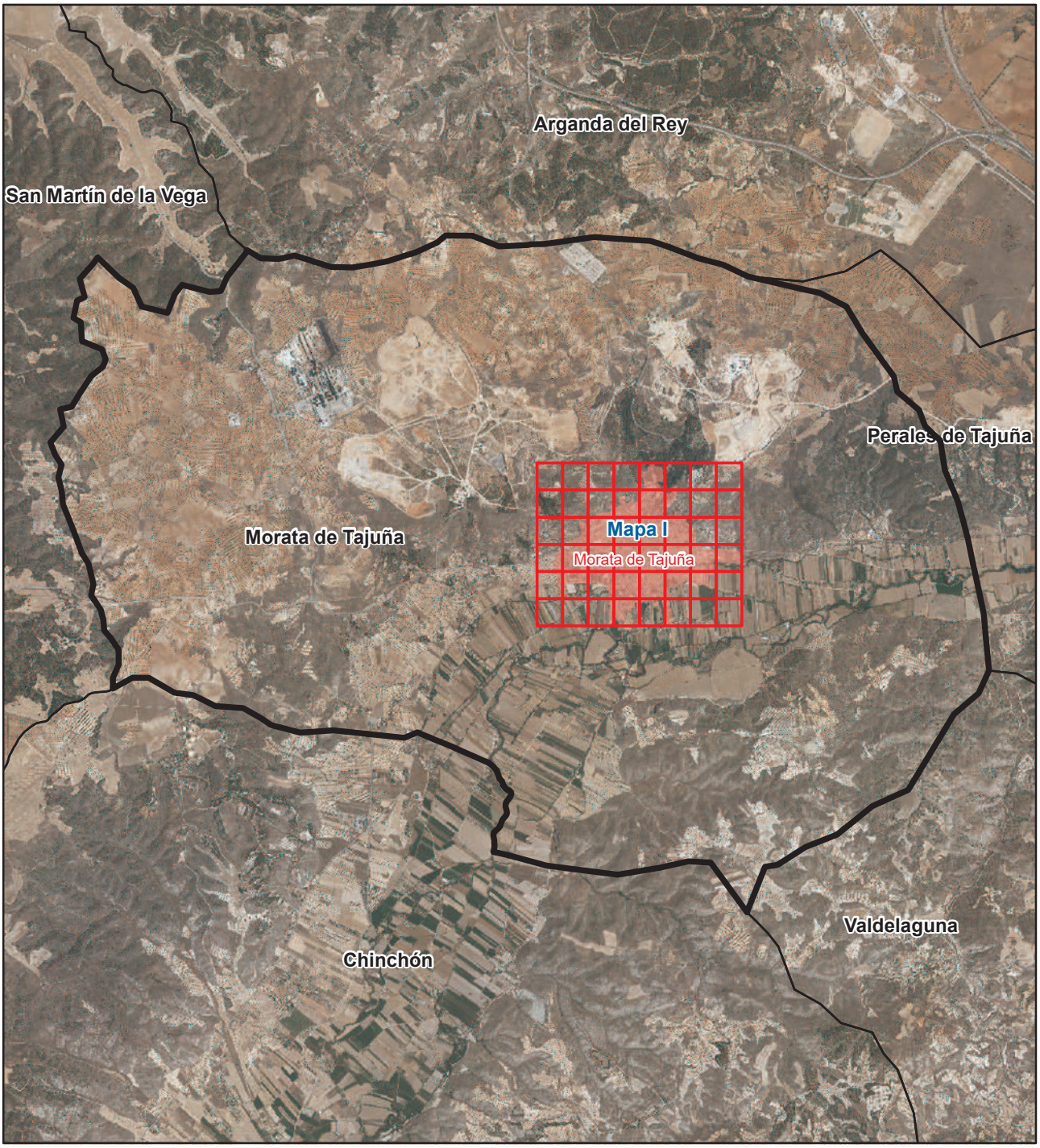

Comunidad de Madrid
Dirección General de Economía
CONSEJERÍA DE ECONOMÍA, HACIENDA Y EMPLEO

2023

Literal de Vía	Numeración Desde	Hasta	Mapa	Hojas
Plaza de los Abogados de Atocha			I	C4
Plaza de los Abogados de Atocha	1	1	I	C4
Plaza de los Abogados de Atocha	2	3	I	C4
Plaza de los Abogados de Atocha	4	6	I	C4
Calle del Alcde José Mª de lasHeras			I	F3
Calle del Alcde José Mª de lasHeras			I	F4
Calle del Alcde José Mª de lasHeras	1	13	I	F4
Calle del Alcde José Mª de lasHeras	4	8	I	F4
Calle del Alcde José Mª de lasHeras	12	26	I	F4
Calle del Alcde José Mª de lasHeras	21	21	I	F3
Calle del Alcde José Mª de lasHeras	25	29	I	F3
Calle del Alcde José Mª de lasHeras	32	32	I	F3
Calle del Alcde José Mª de lasHeras	38	38	I	F3
Calle del Almendro	1	15	I	D3
Calle del Almendro	2	18	I	D3
Calle Alta Azotea	1	31	I	D4
Calle Alta Azotea	2	32	I	D4
Calle Alta	1	13	I	D2
Calle Alta	2	14	I	D2
Calle Ángel Casado	1	5	I	E2
Calle Ángel Casado	2	4	I	E2
Calle Ángel Casado	8	8	I	E2
Calle Antigua	1	11	I	D5
Calle Antigua	2	6	I	D5
Calle Arganda	1	17	I	D3
Calle Arganda	2	36	I	D3
Calle del Asilo	1	7	I	D5
Calle del Asilo	2	2	I	D5
Calle Baja Azotea	1	7	I	D4
Calle Baja Azotea	2	10	I	D4
Calle Barranco	1	7	I	C3
Calle Barranco	2	6	I	C3
Calle Barranquillos			I	B3
Calle Barranquillos	1	3	I	B4
Calle Barranquillos	4	4	I	B3
Calle Belén			I	F3
Calle Belén	1	13	I	E3
Calle Belén	10	16	I	F3
Calle Belén	17	31	I	F3
Calle Belmonte de Tajo	2	2	I	F4
Calle Belmonte de Tajo	3	3	I	F4
Calle Betania			I	F2

Literal de Vía	Numeración Desde	Hasta	Mapa	Hojas
Calle Betania	1	3	I	F2
Calle Betania	2	2	I	F2
Calle Betania	44	46	I	G3
Calle Calabazón	1	35	I	D2
Calle Calabazón	2	20	I	D2
Trva Calabazón	1	9	I	D2
Trva Calabazón	2	6	I	D2
Calle del Calvario			I	E3
Calle del Calvario	1	9	I	E3
Calle del Calvario	2	2	I	E3
Trva del Calvario	1	5	I	E3
Calle Camino de la Orujera	1	1	I	E5
Calle Camino de la Orujera	2	2	I	E5
Calle Cárcava	1	1	I	B5
Calle Cárcava	2	2	I	C4
Calle del Carmen	1	17	I	D4
Calle del Carmen	2	20	I	D4
Calle del Carmen	26	36	I	D5
Calle del Carmen	27	31	I	D5
Calle del Carmen	35	35	I	D5
Calle de la Carrera del Mediodía			I	D5
Calle de la Carrera del Mediodía	2	16	I	D5
Calle de la Carrera del Mediodía	17	51	I	E5
Calle de la Carrera del Mediodía	20	46	I	E5
Calle de la Carrera del Mediodía	55	59	I	F5
Calle de la Carrera del Mediodía	58	68	I	F5
Calle de la Carrera del Mediodía	72	82	I	F4
Calle de la Carrera del Oriente	1	7	I	E5
Calle de la Carrera del Oriente	2	8	I	E5
Calle de la Carrera del Oriente	22	24	I	F5
Calle de la Carrera del Oriente	45	45	I	F5
Calle Carrera del Poniente	1	15	I	C4
Calle Carrera del Poniente	2	10	I	C4
Calle Carrera del Poniente	28	28	I	C5
Calle Carrera del Poniente	41	43	I	C5
Trva Carrera del Poniente	1	1	I	C5
Trva Carrera del Poniente	2	4	I	C5
Calle Carretera de Arganda			I	E2
Calle Carretera de Arganda	14	22	I	E3
Calle Carretera de Arganda	38	40	I	E2
Calle del Carril	1	25	I	B4
Calle del Carril	2	20	I	B4
Calle del Carril	30	32	I	B5
Calle del Carril	41	41	I	B5
Calle Casas Altas	1	37	I	D2

Literal de Vía	Numeración Desde	Hasta	Mapa	Hojas
Calle de las Casas Nuevas	1	3	I	C4
Calle de las Casas Nuevas	2	10	I	C4
Calle del Cementerio			I	G4
Calle del Cementerio	1	11	I	G4
Calle de los Centenos			I	A5
Calle de los Centenos	1	23	I	A4
Calle de los Centenos	2	14	I	A4
Calle de los Centenos	20	24	I	A5
Calle de los Centenos	29	39	I	A5
Calle del Centro	1	17	I	E4
Calle del Centro	2	18	I	E4
Calle de las Cepas	1	7	I	A4
Calle del Ciego	1	9	I	E4
Calle del Ciego	2	12	I	E4
Plaza de Claudio Vázquez	1	4	I	D4
Calle de la Clínica	1	11	I	E4
Calle de la Clínica	2	8	I	E4
Calle Colmenares	1	23	I	E3
Calle Colmenares	2	18	I	E3
Calle Colmenares	28	30	I	F3
Calle Colmenares	35	39	I	F3
Trva Colmenares			I	E3
Trva Colmenares	1	7	I	E3
Trva Colmenares	2	8	I	E3
Avda de la Constitución	1	9	I	D4
Avda de la Constitución	2	20	I	D4
Avda de la Constitución	21	37	I	C4
Avda de la Constitución	36	58	I	C4
Avda de la Constitución	41	61	I	B4
Avda de la Constitución	49	49	I	B4
Avda de la Constitución	60	60	I	B4
Avda de la Constitución	63	63	I	B4
Avda de la Constitución	65	65	I	A4
Calle del Cristo de la Sala	1	7	I	E4
Calle del Cristo de la Sala	2	10	I	E4
Calle del Cristo de la Sala	30	42	I	E5
Calle del Cristo de la Sala	35	41	I	E5
Calle de las Cruces			I	F3
Calle de las Cruces			I	E3
Calle de las Cruces	1	5	I	E3
Calle de las Cruces	2	6	I	E3
Calle de las Cruces	17	19	I	F3
Calle de la Cruz de Orozco	1	27	I	E4
Calle de la Cruz de Orozco	2	24	I	E4
Calle Cuartel	1	3	I	D3

Literal de Vía	Numeración Desde	Hasta	Mapa	Hojas
Calle Cuartel	2	2	I	D3
Calle Cuartel	4	8	I	D2
Calle Cuartel	7	11	I	D2
Calle Cuesta de Arganda	16	22	I	D2
Calle Cuesta de Arganda	17	21	I	D2
Calle Cuesta de Arganda	22	28	I	D2
Calle Cuesta de la Estación	1	13	I	D3
Calle Cuesta de la Estación	2	18	I	D3
Calle Cuesta del Campo	1	11	I	E2
Calle Cuesta del Campo	2	12	I	E2
Plaza de la Cultura Martín Chirino			I	D4
Plaza de la Cultura Martín Chirino	1	4	I	D4
Plaza de la Cultura Martín Chirino	5	5	I	D4
Plaza de la Cultura Martín Chirino	6	6	I	D4
Calle la Dehesa	1	7	I	C3
Calle la Dehesa	2	2	I	C3
Cllon de la Dehesa	2	12	I	C4
Calle Doctor Sánchez Pérez	1	3	I	B4
Calle Doctor Sánchez Pérez	2	8	I	B4
Calle de Domingo Rodelgo	1	33	I	D4
Calle de Domingo Rodelgo	2	44	I	D4
Calle de Domingo Rodelgo	35	39	I	D5
Calle de Domingo Rodelgo	43	47	I	C5
Calle de Domingo Rodelgo	50	62	I	D5
Calle de Domingo Rodelgo	57	57	I	A5
Calle de Domingo Rodelgo	68	68	I	C5
Calle de Domingo Rodelgo	78	86	I	B5
Calle de Domingo Rodelgo	79	79	I	B5
Calle Don Abraham Quintanilla	1	21	I	B4
Calle Don Abraham Quintanilla	2	24	I	B4
Calle Don Abraham Quintanilla	23	33	I	B5
Calle Don Abraham Quintanilla	28	28	I	B5
Calle de Don Juan Carlos I	1	41	I	D3
Calle de Don Juan Carlos I	2	42	I	D3
Calle de Don Juan Carlos I	49	53	I	C3
Calle de Don Juan Carlos I	55	57	I	C4
Calle de Don Juan Carlos I	65	67	I	B4
Calle Don Ricardo Romero	1	13	I	C4
Calle Don Ricardo Romero	2	4	I	C4
Calle Don Ricardo Romero	10	18	I	C4
Plaza de Don Santiago	1	8	I	E4
Plaza de Don Santiago	9	12	I	E4
Plaza de Don Santiago	13	17	I	E4
Calle de Don Severo Ochoa	1	9	I	C4
Calle de Don Severo Ochoa	2	12	I	C4

Literal de Vía	Numeración Desde	Hasta	Mapa	Hojas
Calle Dos de Mayo	12	12	I	C3
Calle Dos de Mayo	13	13	I	C3
Calle de las Dos Hermanas	1	11	I	E4
Calle de las Dos Hermanas	2	14	I	E4
Calle de la Ermita del Rosario			I	C4
Calle de la Ermita del Rosario	1	5	I	C4
Calle de la Ermita del Rosario	2	18	I	C4
Calle de la Escuela			I	E3
Calle de la Escuela	5	27	I	E3
Calle de la Escuela	8	24	I	E3
Calle del Espejo	1	15	I	D4
Calle del Espejo	2	12	I	D4
Plaza del Espinardo	1	6	I	E4
Plaza del Espinardo	7	7	I	E4
Calle de la Estacá	1	3	I	A4
Calle de la Estacá	2	2	I	A4
Calle Estrecha	1	19	I	D2
Calle Estrecha	2	14	I	D2
Calle de la Estrella	37	57	I	E5
Calle de la Estrella	48	68	I	E5
Calle de las Estrellas	1	1	I	E4
Calle de las Estrellas	2	8	I	E4
Calle de las Estrellas	5	7	I	F4
Calle de las Estrellas	16	18	I	F4
Calle de la Fábrica	1	15	I	D3
Calle de la Fábrica	2	24	I	D3
Calle del Ferrocarril	11	21	I	D3
Calle del Ferrocarril	12	12	I	D3
Calle de Fructuoso Mtnez. de Velas	1	11	I	C4
Calle de Fructuoso Mtnez. de Velas	2	12	I	C4
Calle de la Fuente	1	9	I	E3
Calle del General Prim	16	24	I	E4
Calle del General Prim	23	39	I	E4
Calle del Grupo Escolar	1	5	I	C3
Calle del Grupo Escolar	2	20	I	C3
Calle de las Huertarias	1	19	I	F4
Calle de las Huertarias	2	14	I	F4
Calle de las Huertarias	25	29	I	F5
Calle de la Iglesia	1	11	I	E4
Calle de la Iglesia	2	12	I	E4
Calle de la Iglesia	26	38	I	D4
Calle de la Iglesia	33	71	I	D4
Calle de la Iglesia	48	60	I	C4
Calle de la Iglesia	85	97	I	C4
Plaza de la Iglesia			I	E4

Literal de Vía	Numeración Desde	Hasta	Mapa	Hojas
Plaza de la Iglesia	1	2	I	E4
Plaza de la Iglesia	3	7	I	E4
Plaza de la Iglesia	8	14	I	E4
Calle de Isabelo de la Torre	1	15	I	E4
Calle de Isabelo de la Torre	2	8	I	E4
Calle de Isabelo de la Torre	14	26	I	F4
Calle de Isabelo de la Torre	21	31	I	F4
Calle la Isla	1	5	I	C4
Calle la Isla	2	2	I	C4
Calle la Isla	4	4	I	B4
Calle la Isla	11	19	I	B4
Calle la Isla	14	14	I	B4
Calle de la Jara	1	3	I	A4
Calle de la Jara	2	4	I	A4
Calle de los Jardines	1	9	I	C3
Calle de los Jardines	2	4	I	C3
Calle Jerusalén	1	7	I	F3
Calle Jerusalén	2	10	I	F3
Calle de José María Rodelgo	11	17	I	E2
Calle de José María Rodelgo	14	26	I	E2
Calle de José María Rodelgo	23	25	I	E2
Calle Juncal	2	6	I	E2
Calle Juncal	19	23	I	E2
Calle de Los Quintos	16	22	I	C3
Calle de la Luna	1	5	I	E4
Calle de la Luna	2	10	I	E4
Calle de la Luna	15	15	I	F4
Ctra M-302			I	H4
Ctra M-302			I	G4
Ctra M-302	2	2	I	G4
Ctra M-313	59	59	I	A5
Calle Majada	1	21	I	E3
Calle Majada	2	20	I	E3
Calle de Manuel Mac Crohón			I	D4
Calle de Manuel Mac Crohón	1	7	I	D4
Calle de Manuel Mac Crohón	2	22	I	D4
Calle de Manuel Mac Crohón	35	49	I	D5
Calle de Manuel Mac Crohón	44	62	I	D5
Plaza Mayor	1	2	I	D4
Plaza Mayor	3	7	I	D4
Plaza Mayor	8	13	I	D4
Plaza Mayor	11	11	I	D4
Calle de los Mazacotes			I	E3
Calle de los Mazacotes			I	E4
Calle de los Mazacotes	1	7	I	E4

Literal de Vía	Numeración Desde	Hasta	Mapa	Hojas
Calle de los Mazacotes	2	6	I	E4
Calle de los Mazacotes	9	13	I	E3
Calle de los Mazacotes	10	24	I	E3
Trva del Molino	1	1	I	D5
Calle de la Morería	1	5	I	E4
Calle de la Morería	2	8	I	E4
Calle de la Morería	13	55	I	E3
Calle de la Morería	22	64	I	E3
Calle Nazaret	1	9	I	F3
Calle Nazaret	2	6	I	F3
Calle Nazaret	12	12	I	F3
Calle del Olivar	2	18	I	F3
Calle del Olivar	3	19	I	F3
Trva Oriente	1	9	I	E5
Trva Oriente	2	2	I	E5
Calle del Paraíso	7	11	I	F3
Calle del Paraíso	12	12	I	F3
Plaza de Párroco D. Fdo. Porras			I	D3
Plaza de Párroco D. Fdo. Porras	1	3	I	D3
Plaza de Párroco D. Fdo. Porras	4	4	I	D3
Trva Párroco D. Fdo. Porras	1	5	I	D3
Calle Párroco Don Abilio del Ca	3	15	I	E4
Calle Peña Redonda			I	D3
Calle Peña Redonda	15	23	I	D3
Calle Peña Redonda	24	56	I	D3
Calle Peña Redonda	39	57	I	D3
Calle Perales de Tajuña	1	25	I	F4
Calle Perales de Tajuña	2	10	I	F4
Calle del Picadero	1	21	I	E4
Calle del Picadero	2	4	I	E4
Calle del Pico del Águila	1	5	I	F3
Calle del Pico del Águila	2	4	I	F3
Calle el Pinar	1	1	I	F2
Calle el Pinar	2	3	I	F2
Calle el Pinar	4	5	I	F2
Trva el Pinar	1	7	I	E2
Trva el Pinar	2	4	I	E2
Calle de los Poyales	1	23	I	D3
Calle de los Poyales	2	18	I	D3
Calle del Pozo			I	D3
Calle del Pozo	1	35	I	D3
Calle del Pozo	2	34	I	D3
Plaza del Pozo	1	2	I	D3
Plaza del Pozo	3	5	I	D3
Plaza del Pozo	6	6	I	D3

Literal de Vía	Numeración Desde	Hasta	Mapa	Hojas
Avda de los Príncipes de España			I	F3
Avda de los Príncipes de España	1	27	I	E3
Avda de los Príncipes de España	2	10	I	E3
Avda de los Príncipes de España	14	14	I	E3
Avda de los Príncipes de España	18	26	I	E3
Avda de los Príncipes de España	38	44	I	F3
Avda de los Príncipes de España	43	55	I	F3
Avda de los Príncipes de España	60	62	I	F3
Avda de los Príncipes de España	61	69	I	F3
Calle Real			I	D3
Calle Real	1	17	I	D4
Calle Real	24	74	I	D3
Calle Real	27	67	I	D3
Calle Río Jarama			I	E5
Calle Río Jarama	2	6	I	E5
Calle Río Tajo	4	4	I	E5
Calle Río Tajo	9	13	I	E5
Calle Río Tajuña	1	3	I	E5
Calle Río Tajuña	2	10	I	E5
Calle de los Rosales	1	7	I	C4
Calle de los Rosales	2	4	I	C4
Calle del Saliente	1	9	I	F4
Calle del Saliente	2	16	I	F4
Gta San Isidro	1	1	I	D5
Trva de San Isidro	1	1	I	D5
Trva de San Isidro	2	2	I	D5
Calle el Serranillo	2	4	I	G4
Calle del Sifón	1	5	I	E2
Calle Sol	8	38	I	E5
Calle Sol	9	13	I	E5
Calle Solana	1	1	I	A5
Calle de la Soledad	2	10	I	E4
Calle de la Soledad	11	13	I	F4
Calle de la Soledad	30	42	I	F4
Calle de la Tarayuela	1	3	I	C3
Calle de la Tarayuela	2	4	I	C3
Calle Terrero	9	17	I	C3
Calle Terrero	10	16	I	C3
Trva Terrero	1	1	I	C3
Trva Terrero	2	2	I	C3
Calle Tielmes	11	13	I	F3
Calle Tielmes	12	22	I	F3
Calle del Toril	1	3	I	D4
Calle del Toril	2	6	I	D4
Calle del Toril	8	10	I	E4

Literal de Vía	Numeración Desde	Hasta	Mapa	Hojas
Calle del Toril	9	17	I	E4
Calle Valdegatos	13	15	I	C3
Calle Valdegatos	20	28	I	C3
Trva de Valdegatos	1	1	I	C3
Calle Valdelaguna	1	5	I	F4
Calle Valdelaguna	2	8	I	F4
Ctra de Valdelaguna			I	D6
Ctra de Valdelaguna	1	1	I	D6
Calle de Valdelaosa	1	3	I	A5
Calle de Valdelaosa	2	2	I	A5
Calle de Valdeza	1	3	I	A5
Calle de Valdeza	2	4	I	A5
Calle de la Vía			I	B3
Calle de la Vía	1	7	I	D3
Calle de la Vía	2	8	I	D3
Calle de la Vía	9	21	I	C3
Calle de la Vía	25	25	I	B3
Calle de la Viña	1	9	I	F3
Calle de la Viña	2	8	I	F3

Morata de Tajuña

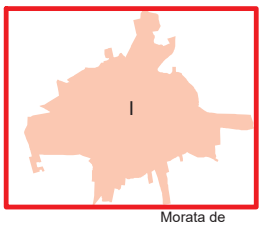

A1	B1	C1	D1	E1	F1	G1	H1
A2	B2	C2	D2	E2	F2	G2	H2
A3	B3	C3	D3	E3	F3	G3	H3
A4	B4	C4	D4	E4	F4	G4	H4
A5	B5	C5	D5	E5	F5	G5	H5
A6	B6	C6	D6	E6	F6	G6	H6

Leyenda

- Meco — perímetro y nombre de núcleo de población
- 01-002 — límite municipal; sección censal
- A-6 / M-608 — autopistas y autovías; carreteras principales
- M-604 / M-618 — carreteras secundarias; otras carreteras
- sanidad; ayuntamiento; estación cercanias
- línea de ferrocarril; línea de metro ligero
- boca de metro; estación metro ligero
- 1 — paseillos; número de portal
- Calle — calles; parroquias

Comunidad de Madrid
Dirección General de Economía
CONSEJERÍA DE ECONOMÍA, HACIENDA Y EMPLEO

0 10 20 m
ESCALA GRÁFICA

Mapa I - E1

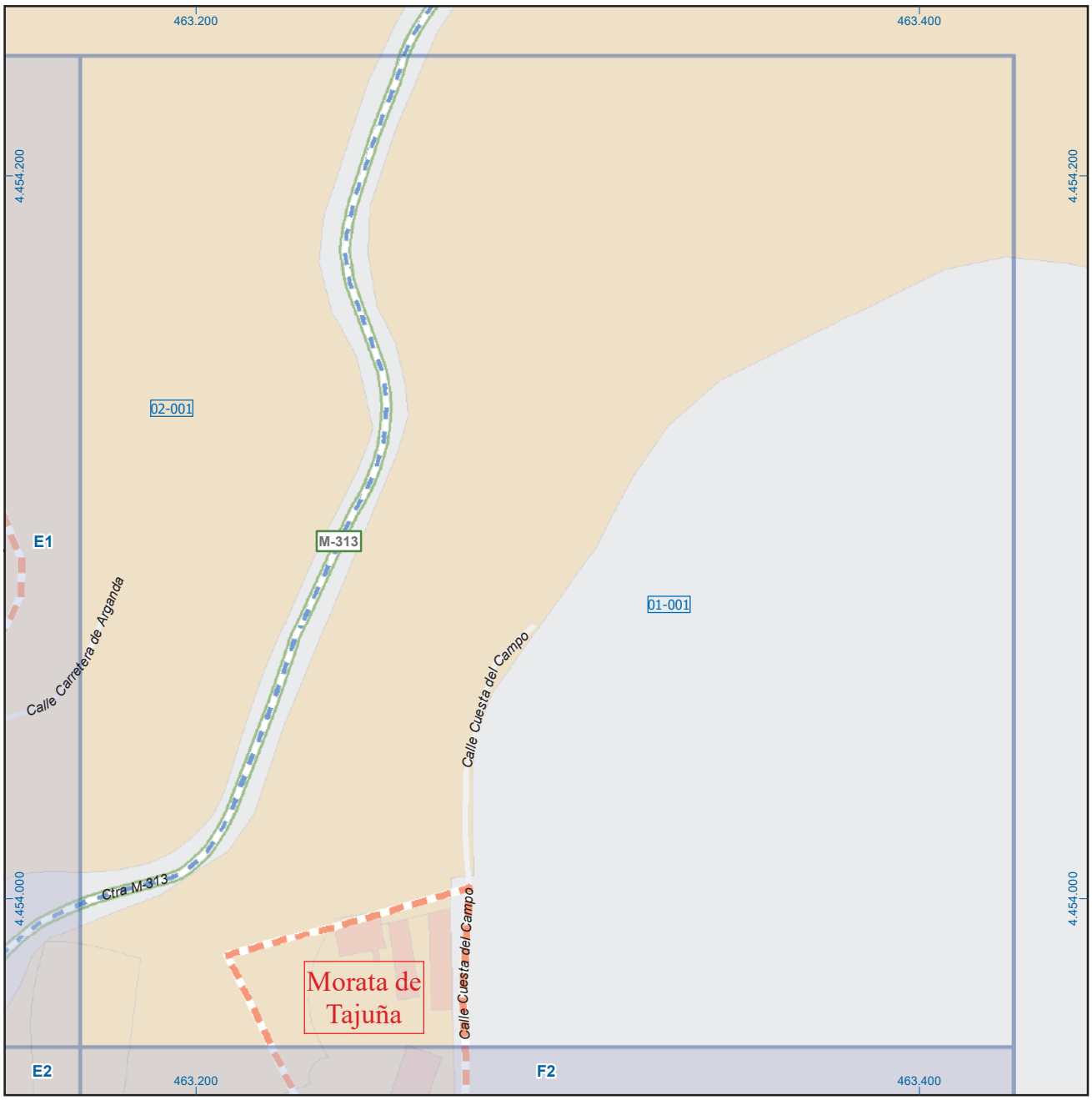

Morata de Tajuña

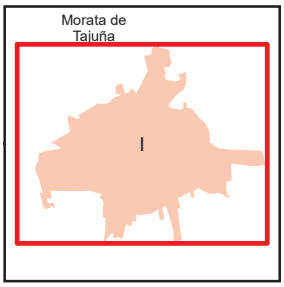

A1	B1	C1	D1	E1	F1	G1	H1
A2	B2	C2	D2	E2	F2	G2	H2
A3	B3	C3	D3	E3	F3	G3	H3
A4	B4	C4	D4	E4	F4	G4	H4
A5	B5	C5	D5	E5	F5	G5	H5
A6	B6	C6	D6	E6	F6	G6	H6

Leyenda

- Meco — perímetro y nombre de núcleo de población
- 01-002 — límite municipal; sección censal
- A-6, M-608 — autopistas y autovías; carreteras principales
- M-604, M-618 — carreteras secundarias; otras carreteras
- sanidad; ayuntamiento; estación cercanias
- línea de ferrocarril; línea de metro ligero
- boca de metro; estación metro ligero
- 1 — paseillos; número de portal
- Calle — calles; parroquias

Comunidad de Madrid
Dirección General de Economía
CONSEJERÍA DE ECONOMÍA, HACIENDA Y EMPLEO

0 10 20 m
ESCALA GRÁFICA

Mapa I - F1

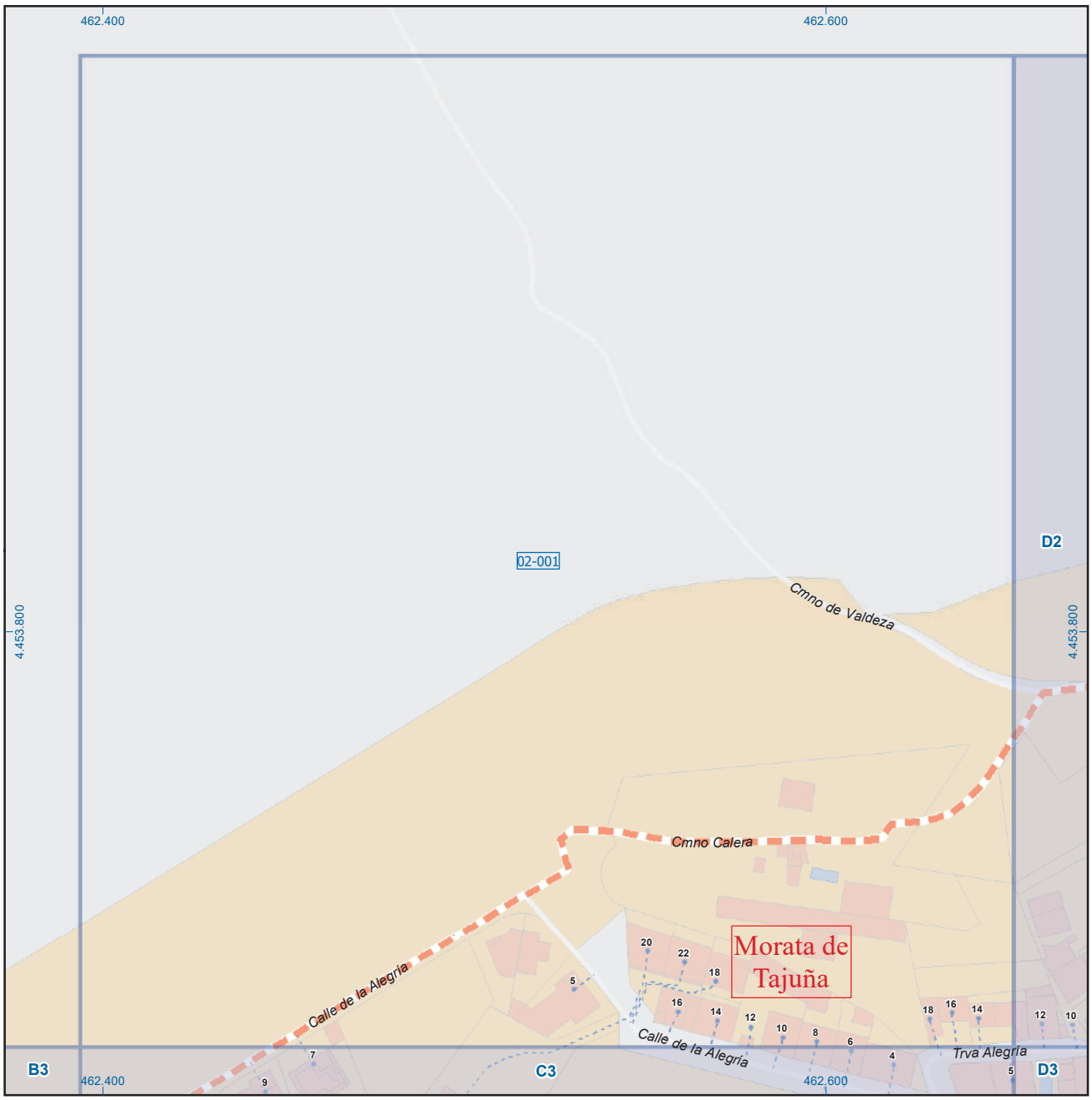

Morata de Tajuña

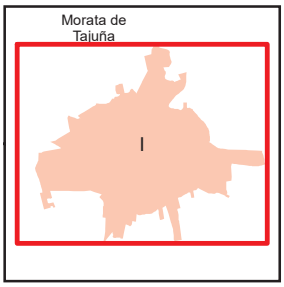

A1	B1	C1	D1	E1	F1	G1	H1
A2	B2	C2	D2	E2	F2	G2	H2
A3	B3	C3	D3	E3	F3	G3	H3
A4	B4	C4	D4	E4	F4	G4	H4
A5	B5	C5	D5	E5	F5	G5	H5
A6	B6	C6	D6	E6	F6	G6	H6

Leyenda

- Meco — perímetro y nombre de núcleo de población
- 01-002 — límite municipal; sección censal
- A-6 / M-608 — autopistas y autovías; carreteras principales
- M-604 / M-618 — carreteras secundarias; otras carreteras
- sanidad; ayuntamiento; estación cercanias
- línea de ferrocarril; línea de metro ligero
- boca de metro; estación metro ligero
- 1 — paseillos; número de portal
- Calle — calles; parroquias

Comunidad de Madrid
Dirección General de Economía
CONSEJERÍA DE ECONOMÍA, HACIENDA Y EMPLEO

0 10 20 m
ESCALA GRÁFICA

Mapa I - C2

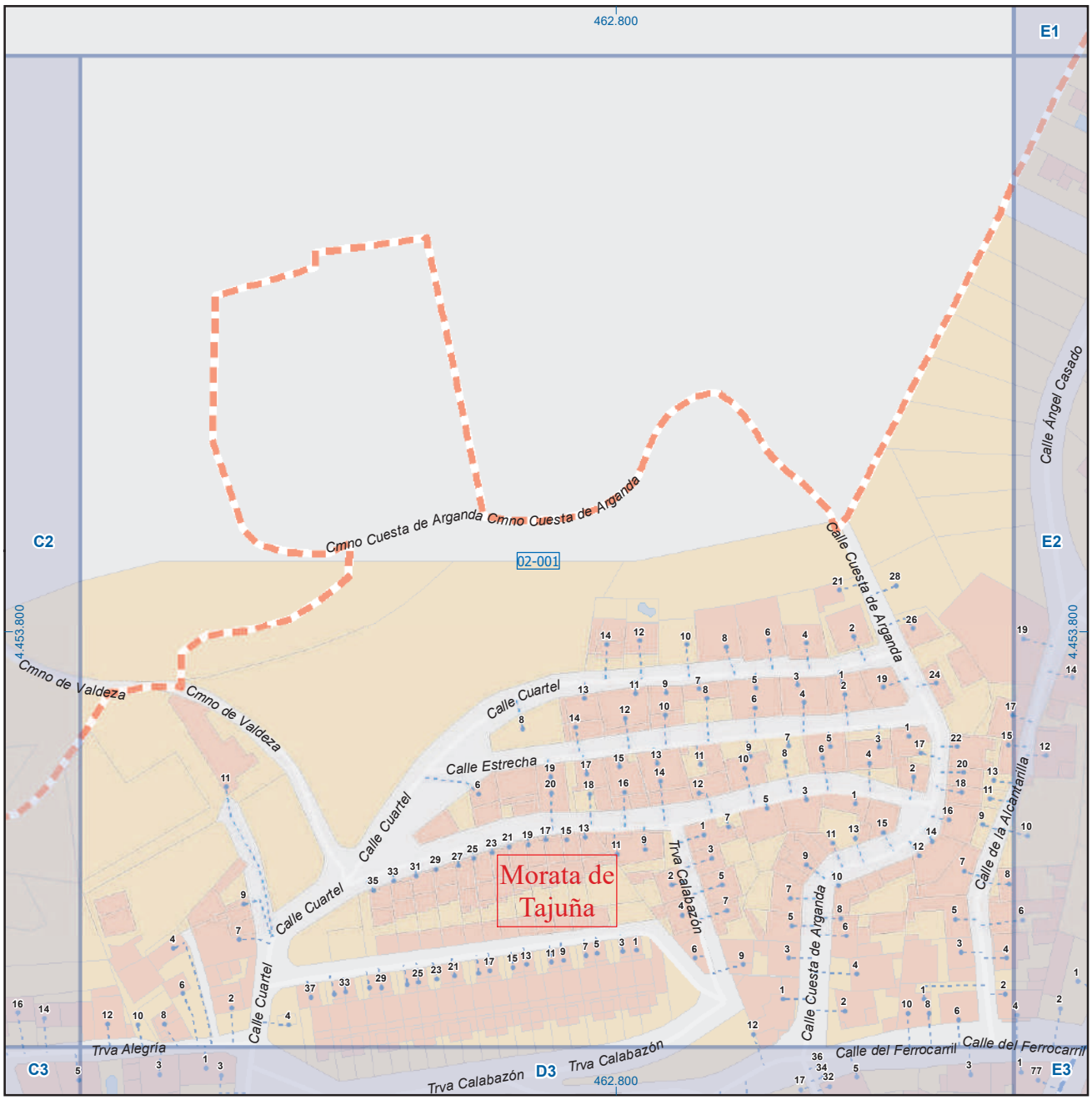

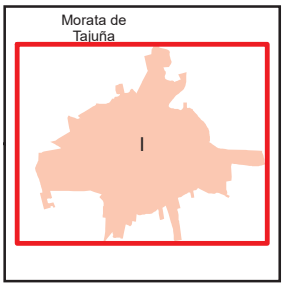

A1	B1	C1	D1	E1	F1	G1	H1
A2	B2	C2	D2	E2	F2	G2	H2
A3	B3	C3	D3	E3	F3	G3	H3
A4	B4	C4	D4	E4	F4	G4	H4
A5	B5	C5	D5	E5	F5	G5	H5
A6	B6	C6	D6	E6	F6	G6	H6

Morata de Tajuña

Leyenda

- Meco — perímetro y nombre de núcleo de población
- 01-002 — límite municipal; sección censal
- A-6 / M-608 — autopistas y autovías; carreteras principales
- M-604 / M-618 — carreteras secundarias; otras carreteras
- sanidad; ayuntamiento; estación cercanías
- línea de ferrocarril; línea de metro ligero
- boca de metro; estación metro ligero
- 1 — paseillos; número de portal
- Calle — calles; parroquias

Comunidad de Madrid
Dirección General de Economía
CONSEJERÍA DE ECONOMÍA, HACIENDA Y EMPLEO

0 10 20 m
ESCALA GRÁFICA

Mapa I - D2

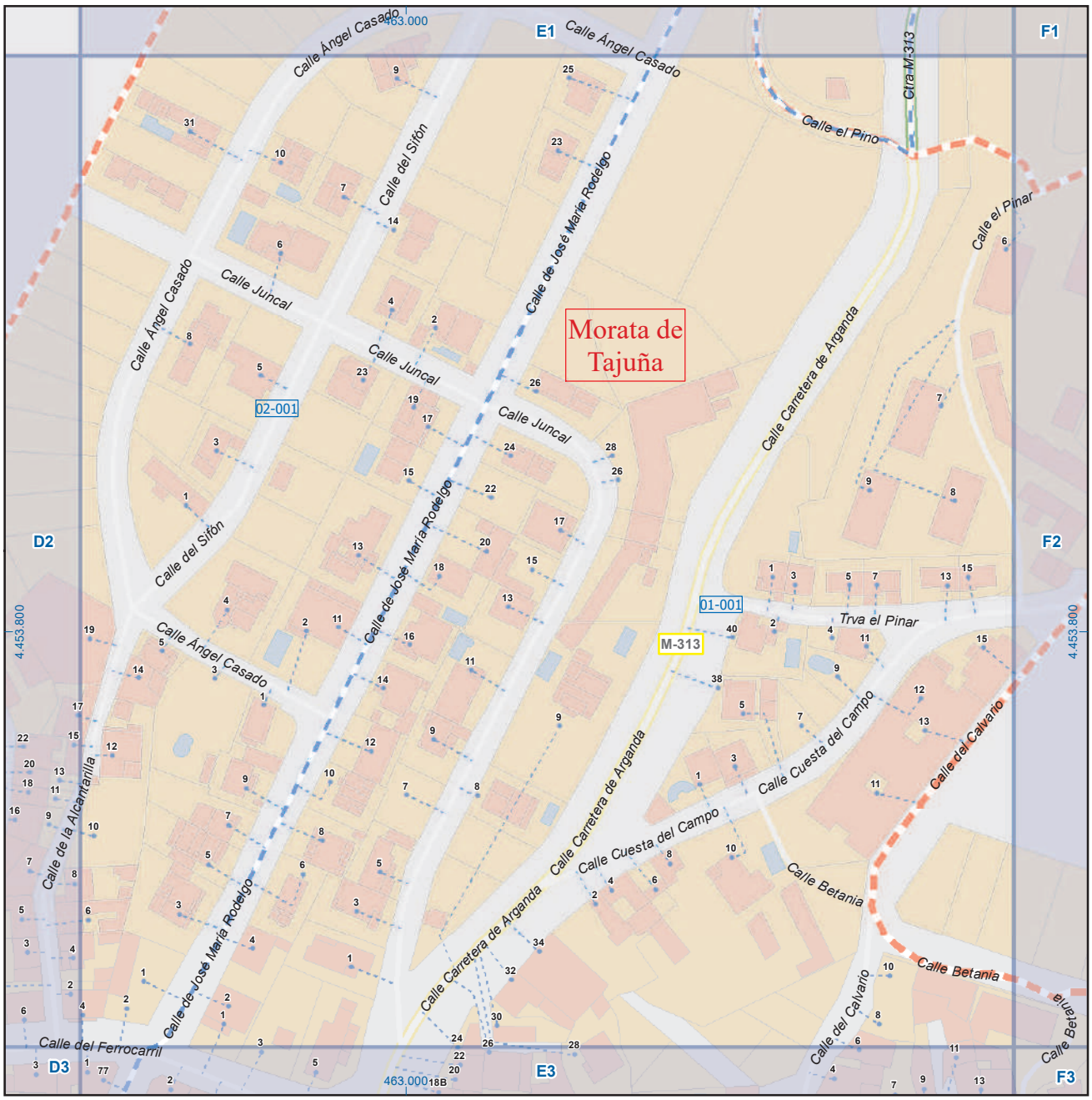

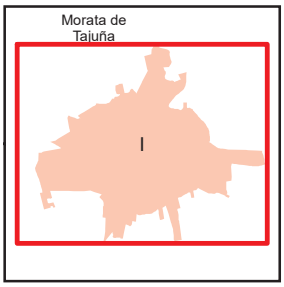

A1	B1	C1	D1	E1	F1	G1	H1
A2	B2	C2	D2	E2	F2	G2	H2
A3	B3	C3	D3	E3	F3	G3	H3
A4	B4	C4	D4	E4	F4	G4	H4
A5	B5	C5	D5	E5	F5	G5	H5
A6	B6	C6	D6	E6	F6	G6	H6

Morata de Tajuña

Leyenda

- Meco — perímetro y nombre de núcleo de población
- 01-002 — límite municipal; sección censal
- A-6, M-608 — autopistas y autovías; carreteras principales
- M-604, M-618 — carreteras secundarias; otras carreteras
- sanidad; ayuntamiento; estación cercanias
- línea de ferrocarril; línea de metro ligero
- boca de metro; estación metro ligero
- 1 — paseillos; número de portal
- Calle — calles; parroquias

Comunidad de Madrid
Dirección General de Economía
CONSEJERÍA DE ECONOMÍA, HACIENDA Y EMPLEO

0 10 20 m
ESCALA GRÁFICA

Mapa I - E2

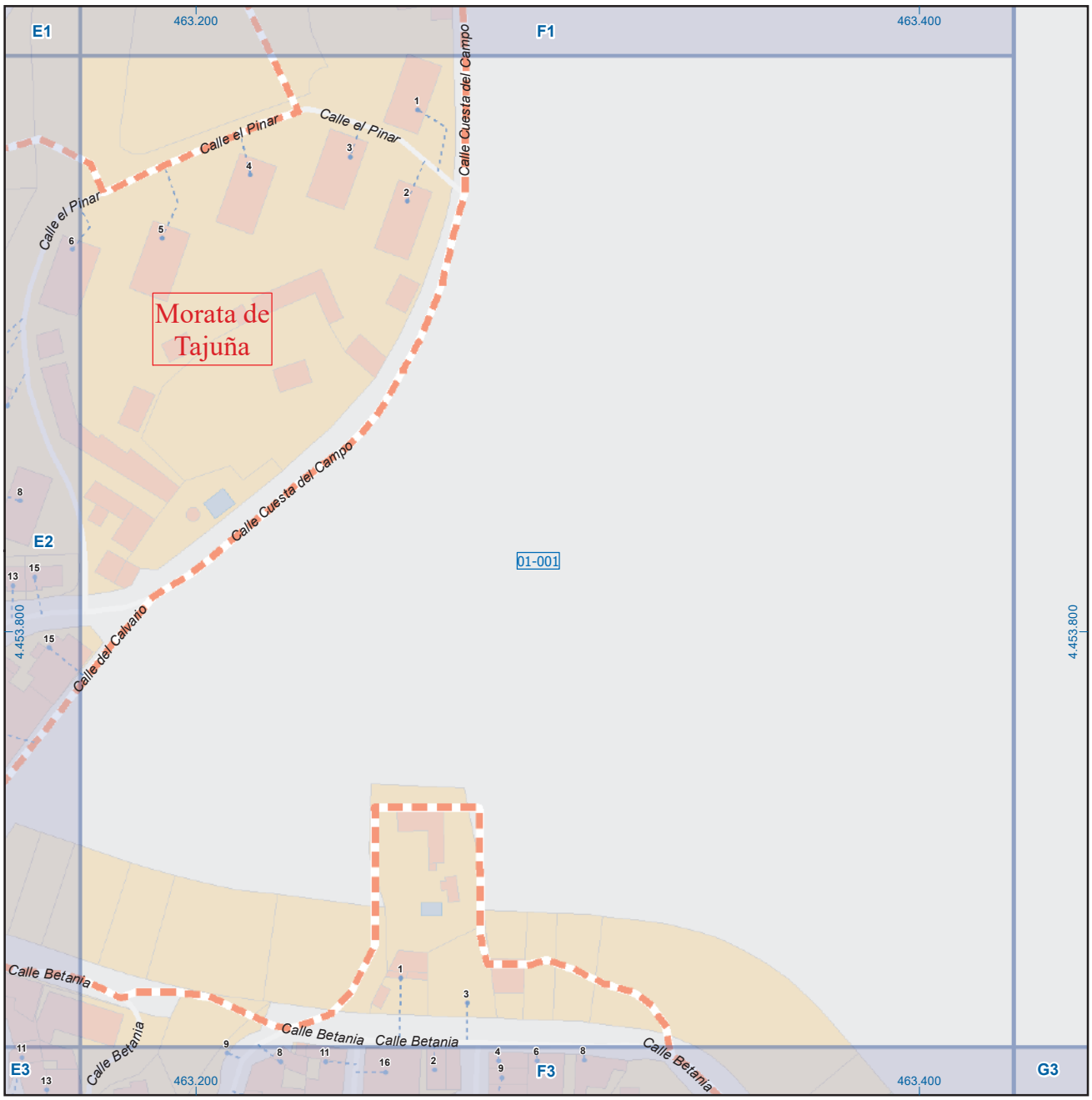

Morata de Tajuña

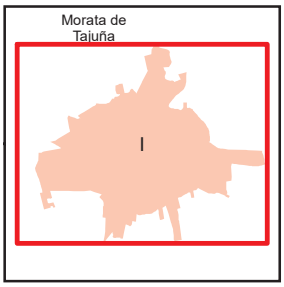

A1	B1	C1	D1	E1	F1	G1	H1
A2	B2	C2	D2	E2	F2	G2	H2
A3	B3	C3	D3	E3	F3	G3	H3
A4	B4	C4	D4	E4	F4	G4	H4
A5	B5	C5	D5	E5	F5	G5	H5
A6	B6	C6	D6	E6	F6	G6	H6

Leyenda

- Meco — perímetro y nombre de núcleo de población
- 01-002 — límite municipal; sección censal
- A-6, M-608 — autopistas y autovías; carreteras principales
- M-604, M-618 — carreteras secundarias; otras carreteras
- sanidad; ayuntamiento; estación cercanias
- línea de ferrocarril; línea de metro ligero
- Metro, ML — boca de metro; estación metro ligero
- 1 — paseillos; número de portal
- Calle — calles; parroquias

Comunidad de Madrid
Dirección General de Economía
CONSEJERÍA DE ECONOMÍA, HACIENDA Y EMPLEO

0 10 20 m
ESCALA GRÁFICA

Mapa I - F2

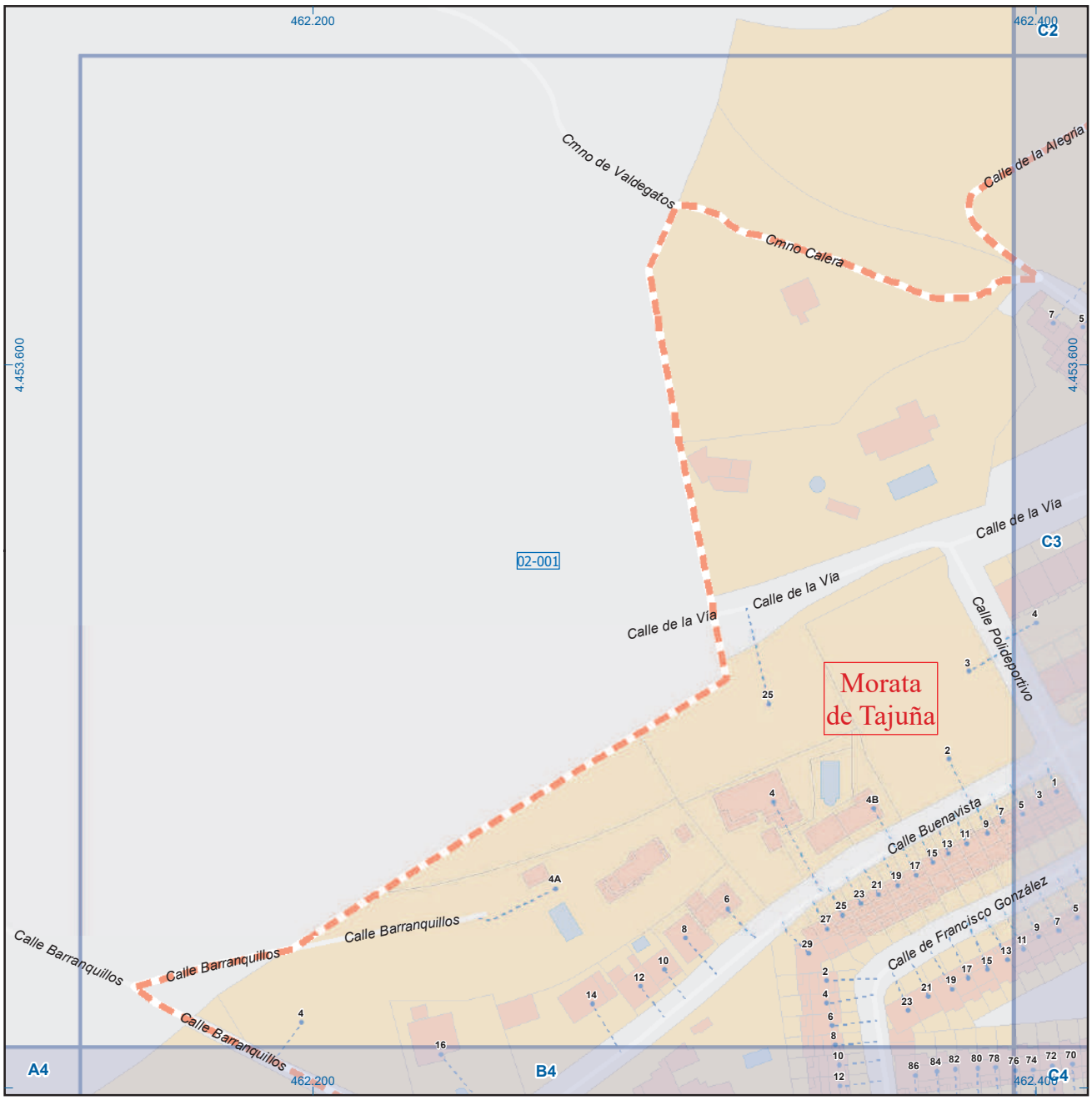

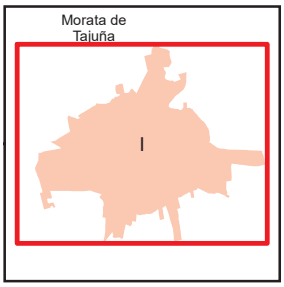

A1	B1	C1	D1	E1	F1	G1	H1
A2	B2	C2	D2	E2	F2	G2	H2
A3	B3	C3	D3	E3	F3	G3	H3
A4	B4	C4	D4	E4	F4	G4	H4
A5	B5	C5	D5	E5	F5	G5	H5
A6	B6	C6	D6	E6	F6	G6	H6

Morata de Tajuña

Leyenda

- Meco — perímetro y nombre de núcleo de población
- 01-002 — límite municipal; sección censal
- A-6, M-608 — autopistas y autovías; carreteras principales
- M-604, M-618 — carreteras secundarias; otras carreteras
- sanidad; ayuntamiento; estación cercanias
- línea de ferrocarril; línea de metro ligero
- boca de metro; estación metro ligero
- 1 — paseillos; número de portal
- Calle — calles; parroquias

Comunidad de Madrid
Dirección General de Economía
CONSEJERÍA DE ECONOMÍA, HACIENDA Y EMPLEO

0 10 20 m
ESCALA GRÁFICA

Mapa I - B3

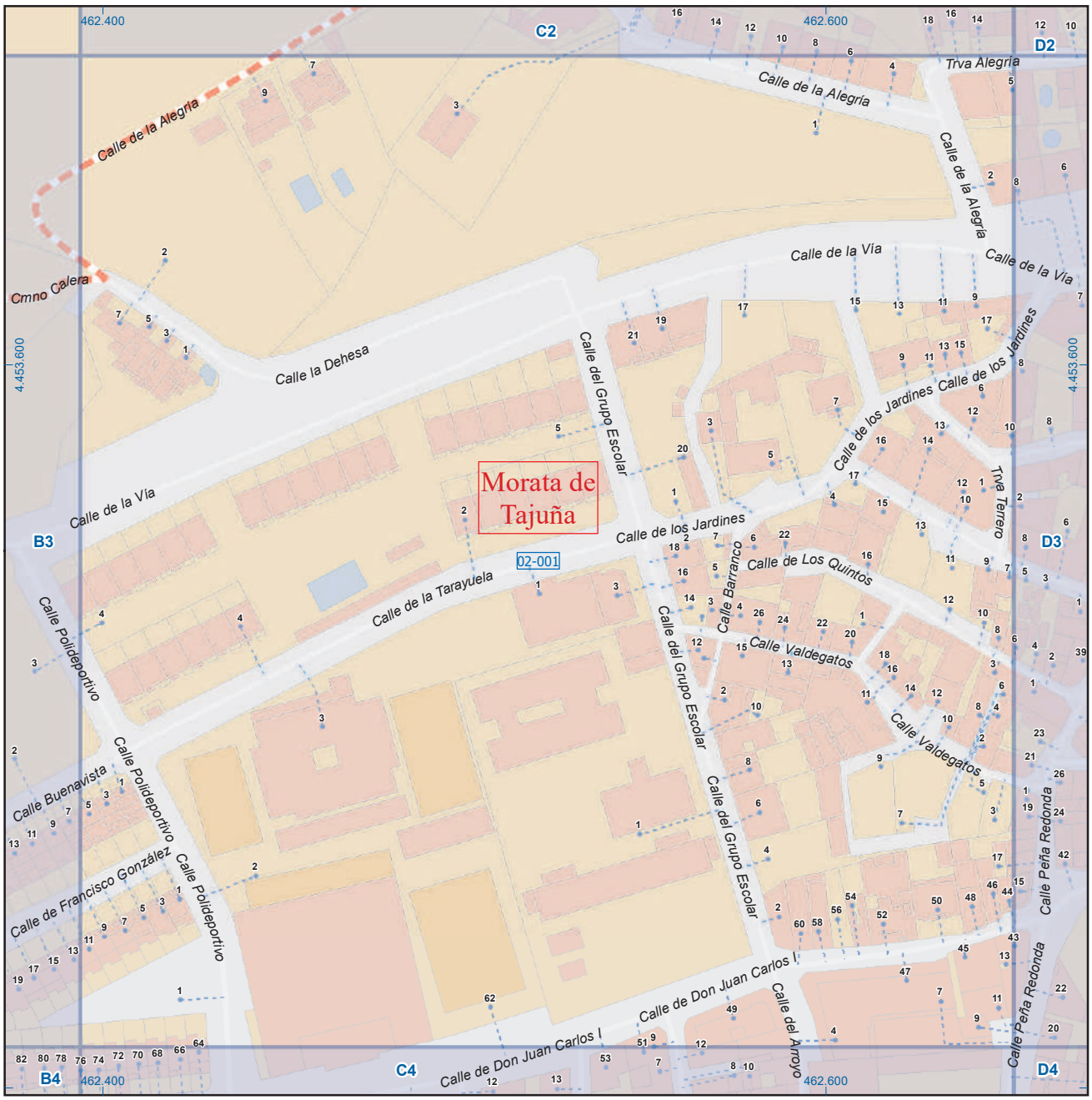

Morata de Tajuña

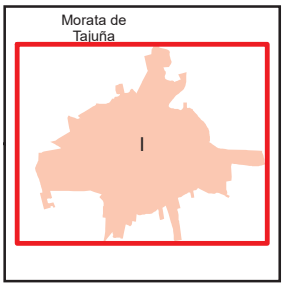

A1	B1	C1	D1	E1	F1	G1	H1
A2	B2	C2	D2	E2	F2	G2	H2
A3	B3	C3	D3	E3	F3	G3	H3
A4	B4	C4	D4	E4	F4	G4	H4
A5	B5	C5	D5	E5	F5	G5	H5
A6	B6	C6	D6	E6	F6	G6	H6

Leyenda

- Meco — perímetro y nombre de núcleo de población
- 01-002 — límite municipal; sección censal
- A-6 / M-608 — autopistas y autovías; carreteras principales
- M-604 / M-618 — carreteras secundarias; otras carreteras
- sanidad; ayuntamiento; estación cercanias
- línea de ferrocarril; línea de metro ligero
- boca de metro; estación metro ligero
- 1 — paseillos; número de portal
- Calle — calles; parroquias

Comunidad de Madrid
Dirección General de Economía
CONSEJERÍA DE ECONOMÍA, HACIENDA Y EMPLEO

0 10 20 m
ESCALA GRÁFICA

Mapa I - C3

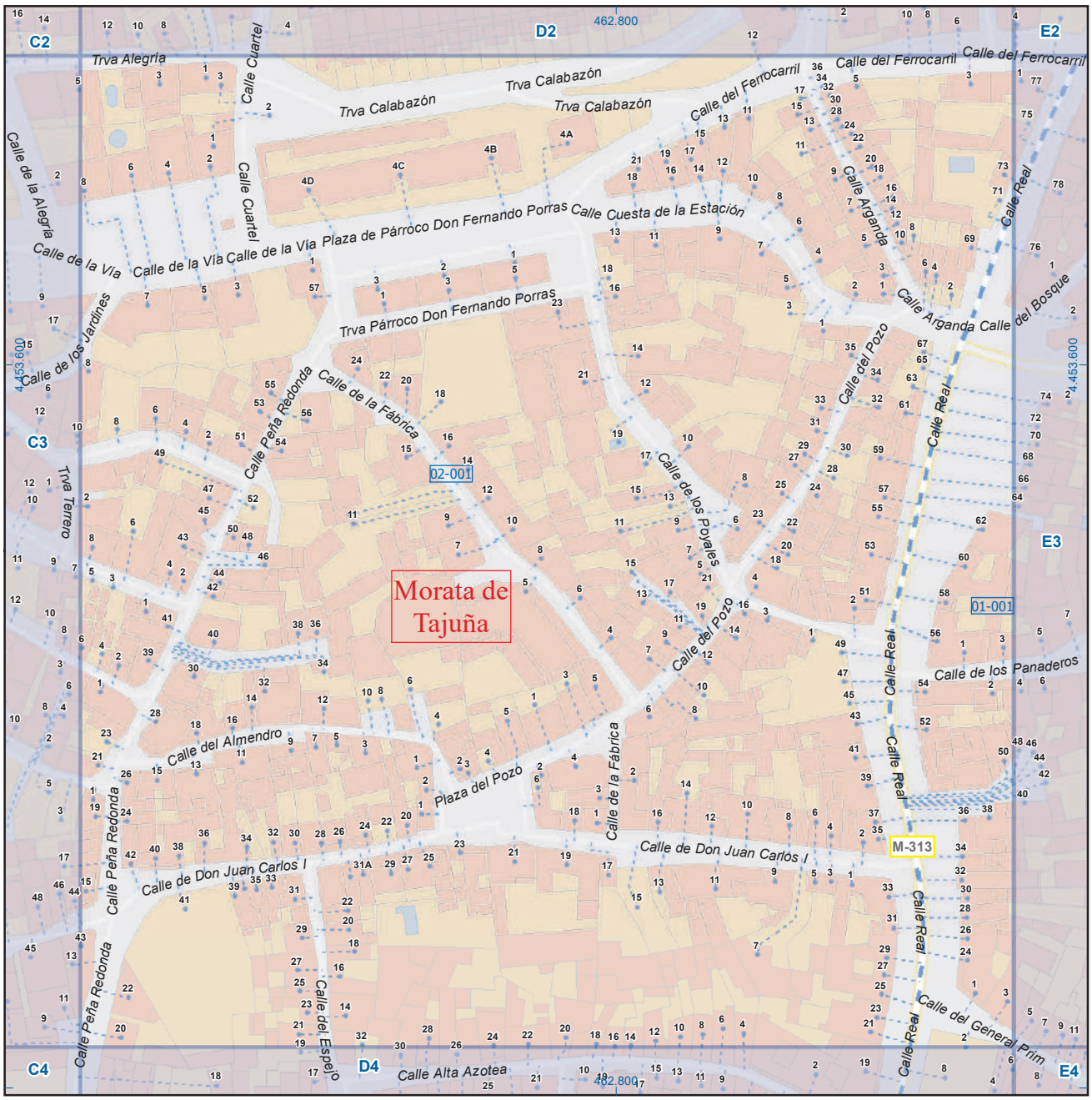

Morata de Tajuña

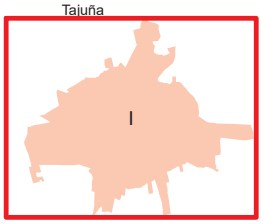

A1	B1	C1	D1	E1	F1	G1	H1
A2	B2	C2	D2	E2	F2	G2	H2
A3	B3	C3	D3	E3	F3	G3	H3
A4	B4	C4	D4	E4	F4	G4	H4
A5	B5	C5	D5	E5	F5	G5	H5
A6	B6	C6	D6	E6	F6	G6	H6

Morata de Tajuña

Leyenda

- Meco — perímetro y nombre de núcleo de población
- 01-002 — límite municipal; sección censal
- A-6 / M-604 — autopistas y autovías; carreteras principales
- M-608 / M-618 — carreteras secundarias; otras carreteras
- sanidad; ayuntamiento; estación cercanias
- línea de ferrocarril; línea de metro ligero
- boca de metro; estación metro ligero
- 1 — paseillos; número de portal
- Calle — calles; parroquias

Comunidad de Madrid
Dirección General de Economía
CONSEJERÍA DE ECONOMÍA, HACIENDA Y EMPLEO

0 10 20 m
ESCALA GRÁFICA

Mapa I - D3

Morata de Tajuña

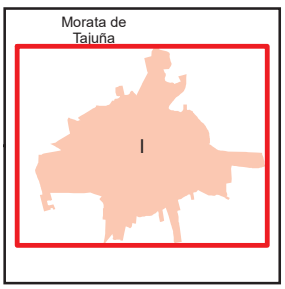

A1	B1	C1	D1	E1	F1	G1	H1
A2	B2	C2	D2	E2	F2	G2	H2
A3	B3	C3	D3	E3	F3	G3	H3
A4	B4	C4	D4	E4	F4	G4	H4
A5	B5	C5	D5	E5	F5	G5	H5
A6	B6	C6	D6	E6	F6	G6	H6

Leyenda

- Meco — perímetro y nombre de núcleo de población
- 01-002 — límite municipal; sección censal
- A-6 / M-608 — autopistas y autovías; carreteras principales
- M-604 / M-618 — carreteras secundarias; otras carreteras
- sanidad; ayuntamiento; estación cercanías
- línea de ferrocarril; línea de metro ligero
- boca de metro; estación metro ligero
- 1 — paseillos; número de portal
- Calle — calles; parroquias

Comunidad de Madrid
Dirección General de Economía
CONSEJERÍA DE ECONOMÍA, HACIENDA Y EMPLEO

0 10 20 m
ESCALA GRÁFICA

Mapa I - E3

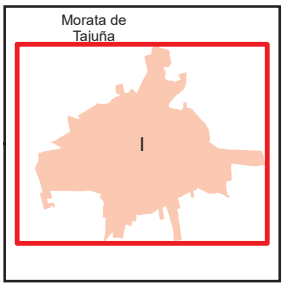

A1	B1	C1	D1	E1	F1	G1	H1
A2	B2	C2	D2	E2	F2	G2	H2
A3	B3	C3	D3	E3	F3	G3	H3
A4	B4	C4	D4	E4	F4	G4	H4
A5	B5	C5	D5	E5	F5	G5	H5
A6	B6	C6	D6	E6	F6	G6	H6

Morata de Tajuña

Leyenda

- Meco — perímetro y nombre de núcleo de población
- 01-002 — límite municipal; sección censal
- A-6, M-608 — autopistas y autovías; carreteras principales
- M-604, M-618 — carreteras secundarias; otras carreteras
- sanidad; ayuntamiento; estación cercanias
- línea de ferrocarril; línea de metro ligero
- boca de metro; estación metro ligero
- 1 — paseillos; número de portal
- Calle — calles; parroquias

Comunidad de Madrid
Dirección General de Economía
CONSEJERÍA DE ECONOMÍA, HACIENDA Y EMPLEO

0 10 20 m
ESCALA GRÁFICA

Mapa I - F3

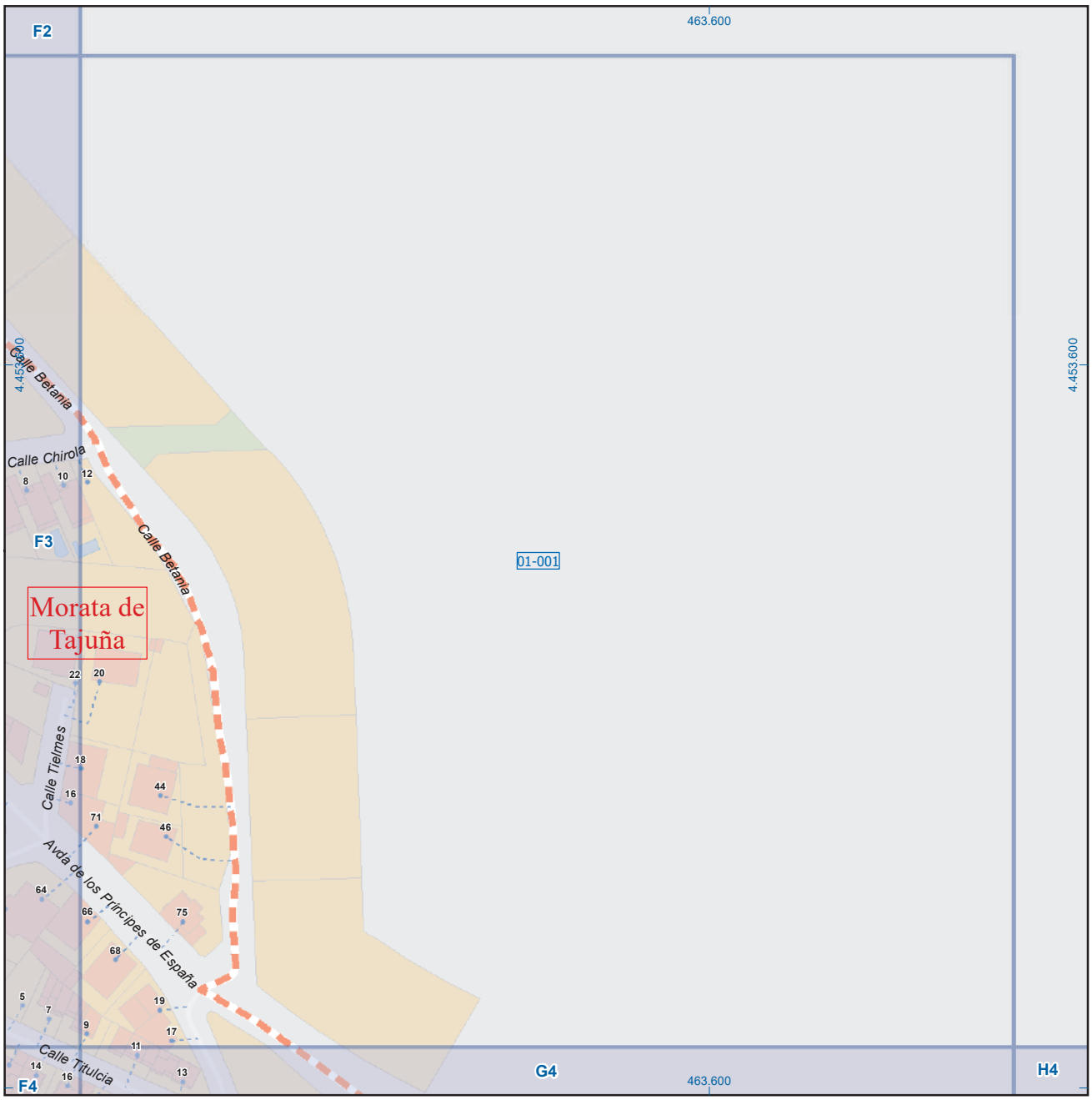

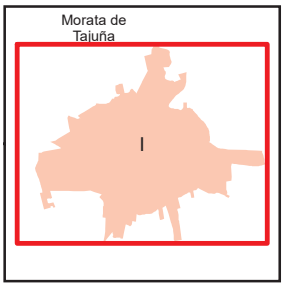

A1	B1	C1	D1	E1	F1	G1	H1
A2	B2	C2	D2	E2	F2	G2	H2
A3	B3	C3	D3	E3	F3	G3	H3
A4	B4	C4	D4	E4	F4	G4	H4
A5	B5	C5	D5	E5	F5	G5	H5
A6	B6	C6	D6	E6	F6	G6	H6

Morata de Tajuña

Leyenda

- perímetro y nombre de núcleo de población (Meco)
- límite municipal; sección censal (01-002)
- autopistas y autovías; carreteras principales (A-6, M-608)
- carreteras secundarias; otras carreteras (M-604, M-618)
- sanidad; ayuntamiento; estación cercanias
- línea de ferrocarril; línea de metro ligero
- boca de metro; estación metro ligero (ML)
- paseillos; número de portal (1)
- calles; parroquias (Calle)

Comunidad de Madrid
Dirección General de Economía
CONSEJERÍA DE ECONOMÍA, HACIENDA Y EMPLEO

0 10 20 m
ESCALA GRÁFICA

Mapa I - G3

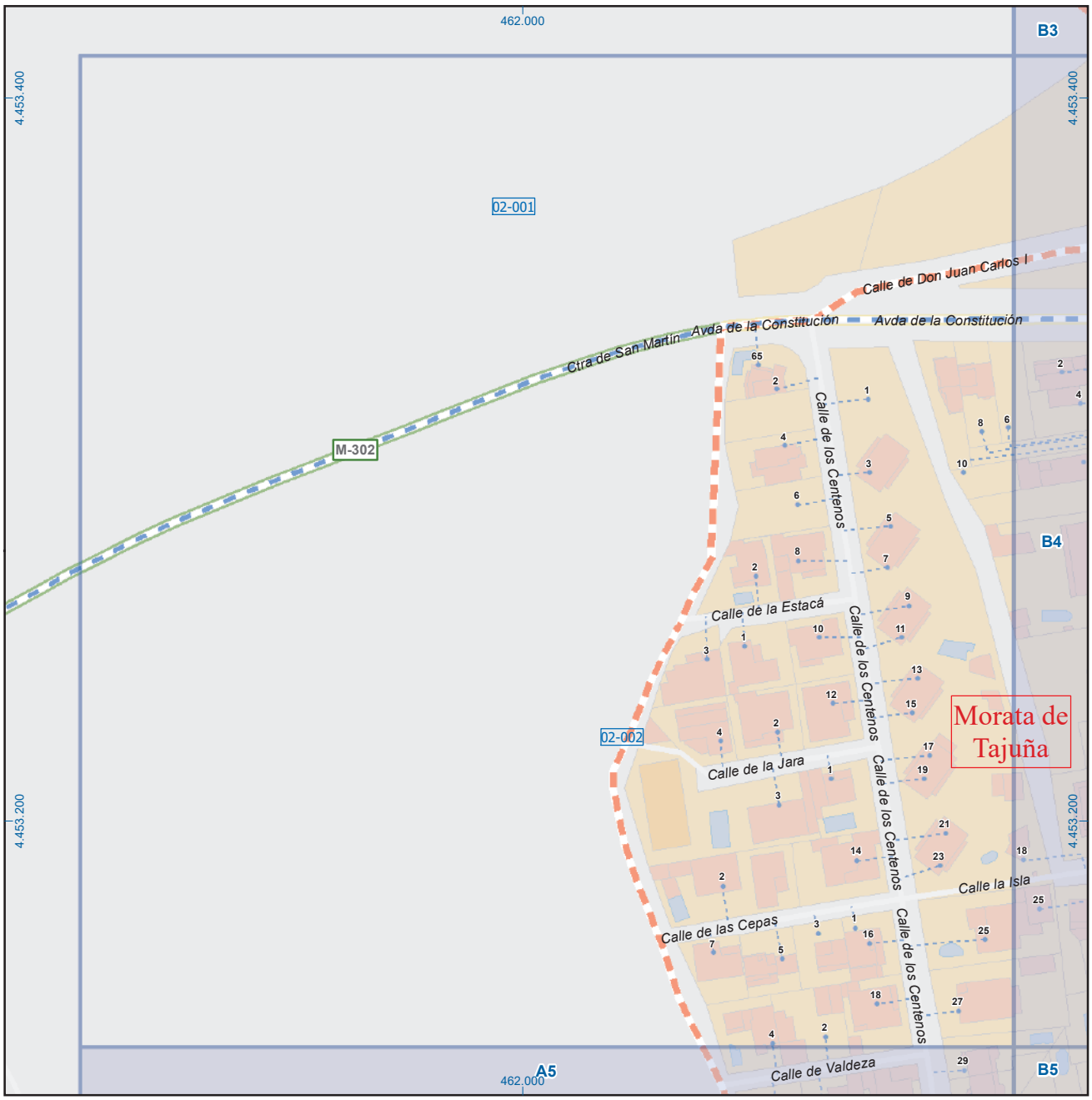

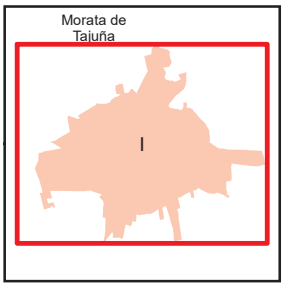

A1	B1	C1	D1	E1	F1	G1	H1
A2	B2	C2	D2	E2	F2	G2	H2
A3	B3	C3	D3	E3	F3	G3	H3
A4	B4	C4	D4	E4	F4	G4	H4
A5	B5	C5	D5	E5	F5	G5	H5
A6	B6	C6	D6	E6	F6	G6	H6

Morata de Tajuña

Leyenda

- Meco — perímetro y nombre de núcleo de población
- 01-002 — límite municipal; sección censal
- A-6, M-608 — autopistas y autovías; carreteras principales
- M-604, M-618 — carreteras secundarias; otras carreteras
- sanidad; ayuntamiento; estación cercanías
- línea de ferrocarril; línea de metro ligero
- boca de metro; estación metro ligero
- 1 — paseillos; número de portal
- Calle — calles; parroquias

Comunidad de Madrid

Dirección General de Economía
CONSEJERÍA DE ECONOMÍA, HACIENDA Y EMPLEO

0 10 20 m
ESCALA GRÁFICA

Mapa I - A4

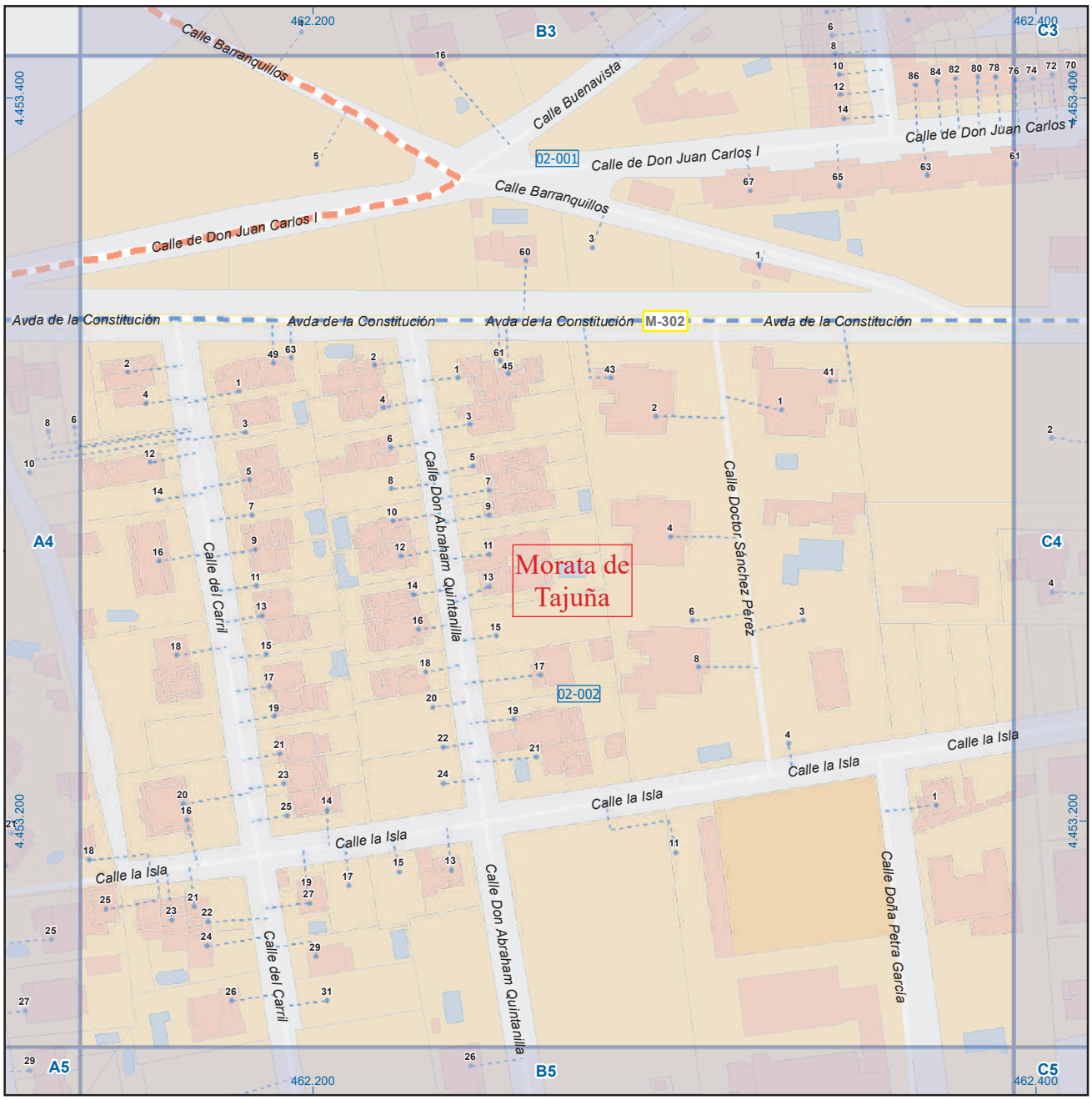

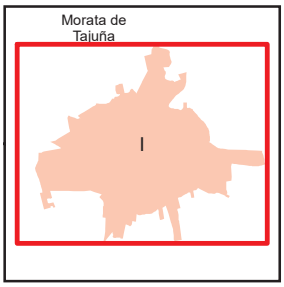

A1	B1	C1	D1	E1	F1	G1	H1
A2	B2	C2	D2	E2	F2	G2	H2
A3	B3	C3	D3	E3	F3	G3	H3
A4	B4	C4	D4	E4	F4	G4	H4
A5	B5	C5	D5	E5	F5	G5	H5
A6	B6	C6	D6	E6	F6	G6	H6

Morata de Tajuña

Leyenda

- perímetro y nombre de núcleo de población (Meco)
- límite municipal; sección censal (01-002)
- autopistas y autovías; carreteras principales (A-6, M-608)
- carreteras secundarias; otras carreteras (M-604, M-618)
- sanidad; ayuntamiento; estación cercanias
- línea de ferrocarril; línea de metro ligero
- boca de metro; estación metro ligero (ML)
- paseillos; número de portal (1)
- calles; parroquias (Calle)

Comunidad de Madrid
Dirección General de Economía
CONSEJERÍA DE ECONOMÍA, HACIENDA Y EMPLEO

0 10 20 m
ESCALA GRÁFICA

Mapa I - B4

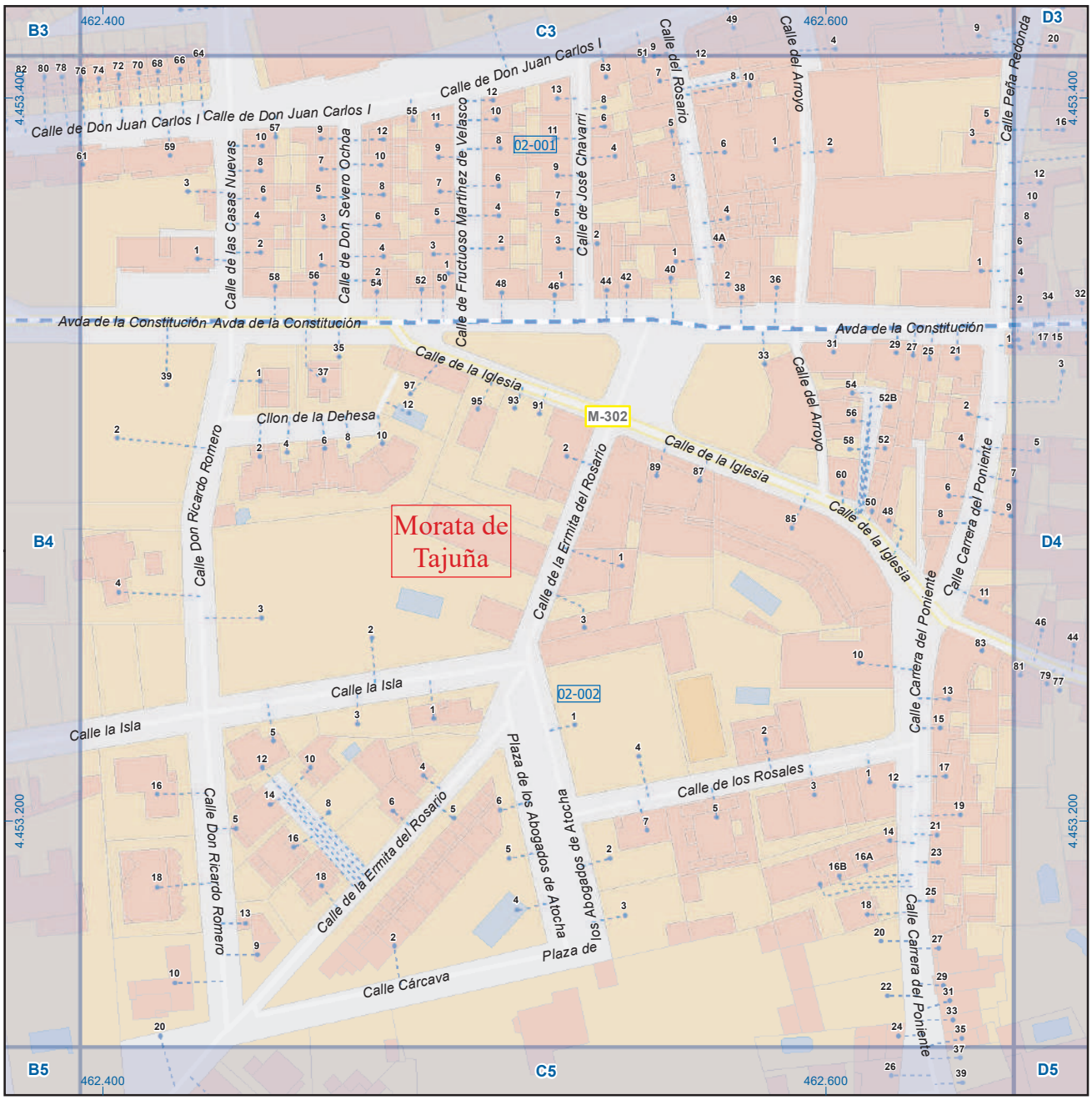

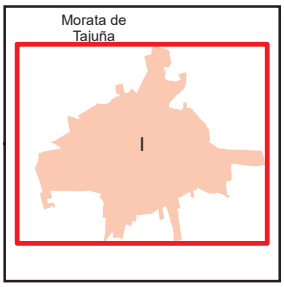

A1	B1	C1	D1	E1	F1	G1	H1
A2	B2	C2	D2	E2	F2	G2	H2
A3	B3	C3	D3	E3	F3	G3	H3
A4	B4	C4	D4	E4	F4	G4	H4
A5	B5	C5	D5	E5	F5	G5	H5
A6	B6	C6	D6	E6	F6	G6	H6

Morata de Tajuña

Leyenda

- perímetro y nombre de núcleo de población (Meco)
- límite municipal; sección censal (01-002)
- autopistas y autovías; carreteras principales (A-6, M-608)
- carreteras secundarias; otras carreteras (M-604, M-618)
- sanidad; ayuntamiento; estación cercanias
- línea de ferrocarril; línea de metro ligero
- boca de metro; estación metro ligero (ML)
- paseillos; número de portal (1)
- calles; parroquias (Calle)

Comunidad de Madrid
Dirección General de Economía
CONSEJERÍA DE ECONOMÍA, HACIENDA Y EMPLEO

0 10 20 m
ESCALA GRÁFICA

Mapa I - C4

Morata de Tajuña

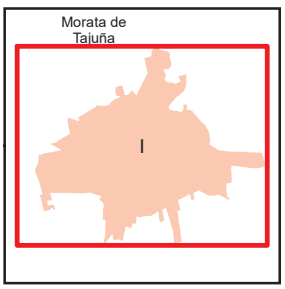

A1	B1	C1	D1	E1	F1	G1	H1
A2	B2	C2	D2	E2	F2	G2	H2
A3	B3	C3	D3	E3	F3	G3	H3
A4	B4	C4	D4	E4	F4	G4	H4
A5	B5	C5	D5	E5	F5	G5	H5
A6	B6	C6	D6	E6	F6	G6	H6

Leyenda

- Meco — perímetro y nombre de núcleo de población
- 01-002 — límite municipal; sección censal
- A-6, M-608 — autopistas y autovías; carreteras principales
- M-604, M-618 — carreteras secundarias; otras carreteras
- sanidad; ayuntamiento; estación cercanias
- línea de ferrocarril; línea de metro ligero
- boca de metro; estación metro ligero
- 1 — paseillos; número de portal
- Calle — calles; parroquias

Comunidad de Madrid
Dirección General de Economía
CONSEJERÍA DE ECONOMÍA, HACIENDA Y EMPLEO

0 10 20 m
ESCALA GRÁFICA

Mapa I - D4

Morata de Tajuña

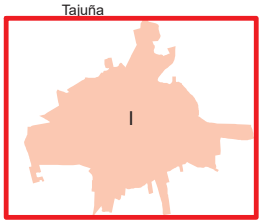

A1	B1	C1	D1	E1	F1	G1	H1
A2	B2	C2	D2	E2	F2	G2	H2
A3	B3	C3	D3	E3	F3	G3	H3
A4	B4	C4	D4	E4	F4	G4	H4
A5	B5	C5	D5	E5	F5	G5	H5
A6	B6	C6	D6	E6	F6	G6	H6

Morata de Tajuña

Leyenda

- Meco — perímetro y nombre de núcleo de población
- 01-002 — límite municipal; sección censal
- A-6, M-608 — autopistas y autovías; carreteras principales
- M-604, M-618 — carreteras secundarias; otras carreteras
- sanidad; ayuntamiento; estación cercanías
- línea de ferrocarril; línea de metro ligero
- boca de metro; estación metro ligero
- 1 — paseillos; número de portal
- Calle — calles; parroquias

Comunidad de Madrid

Dirección General de Economía
CONSEJERÍA DE ECONOMÍA, HACIENDA Y EMPLEO

0 10 20 m
ESCALA GRÁFICA

Mapa I - E4

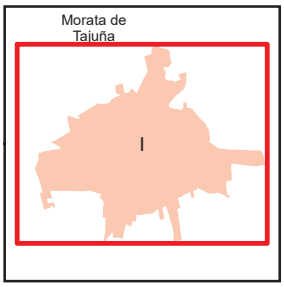

A1	B1	C1	D1	E1	F1	G1	H1
A2	B2	C2	D2	E2	F2	G2	H2
A3	B3	C3	D3	E3	F3	G3	H3
A4	B4	C4	D4	E4	F4	G4	H4
A5	B5	C5	D5	E5	F5	G5	H5
A6	B6	C6	D6	E6	F6	G6	H6

Morata de Tajuña

Leyenda

- Meco — perímetro y nombre de núcleo de población
- 01-002 — límite municipal; sección censal
- A-6, M-608 — autopistas y autovías; carreteras principales
- M-604, M-618 — carreteras secundarias; otras carreteras
- sanidad; ayuntamiento; estación cercanías
- línea de ferrocarril; línea de metro ligero
- boca de metro; estación metro ligero
- 1 — paseillos; número de portal
- Calle — calles; parroquias

Comunidad de Madrid
Dirección General de Economía
CONSEJERÍA DE ECONOMÍA, HACIENDA Y EMPLEO

0 10 20 m
ESCALA GRÁFICA

Mapa I - F4

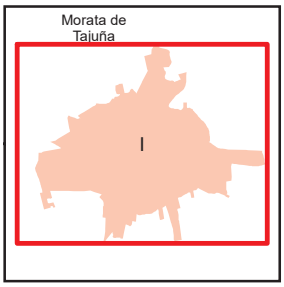

A1	B1	C1	D1	E1	F1	G1	H1
A2	B2	C2	D2	E2	F2	G2	H2
A3	B3	C3	D3	E3	F3	G3	H3
A4	B4	C4	D4	E4	F4	G4	H4
A5	B5	C5	D5	E5	F5	G5	H5
A6	B6	C6	D6	E6	F6	G6	H6

Morata de Tajuña

Leyenda

- Meco — perímetro y nombre de núcleo de población
- 01-002 — límite municipal; sección censal
- A-6, M-608 — autopistas y autovías; carreteras principales
- M-604, M-618 — carreteras secundarias; otras carreteras
- sanidad; ayuntamiento; estación cercanias
- línea de ferrocarril; línea de metro ligero
- boca de metro; estación metro ligero
- 1 — paseillos; número de portal
- Calle — calles; parroquias

Comunidad de Madrid
Dirección General de Economía
CONSEJERÍA DE ECONOMÍA, HACIENDA Y EMPLEO

0 10 20 m
ESCALA GRÁFICA

Mapa I - G4

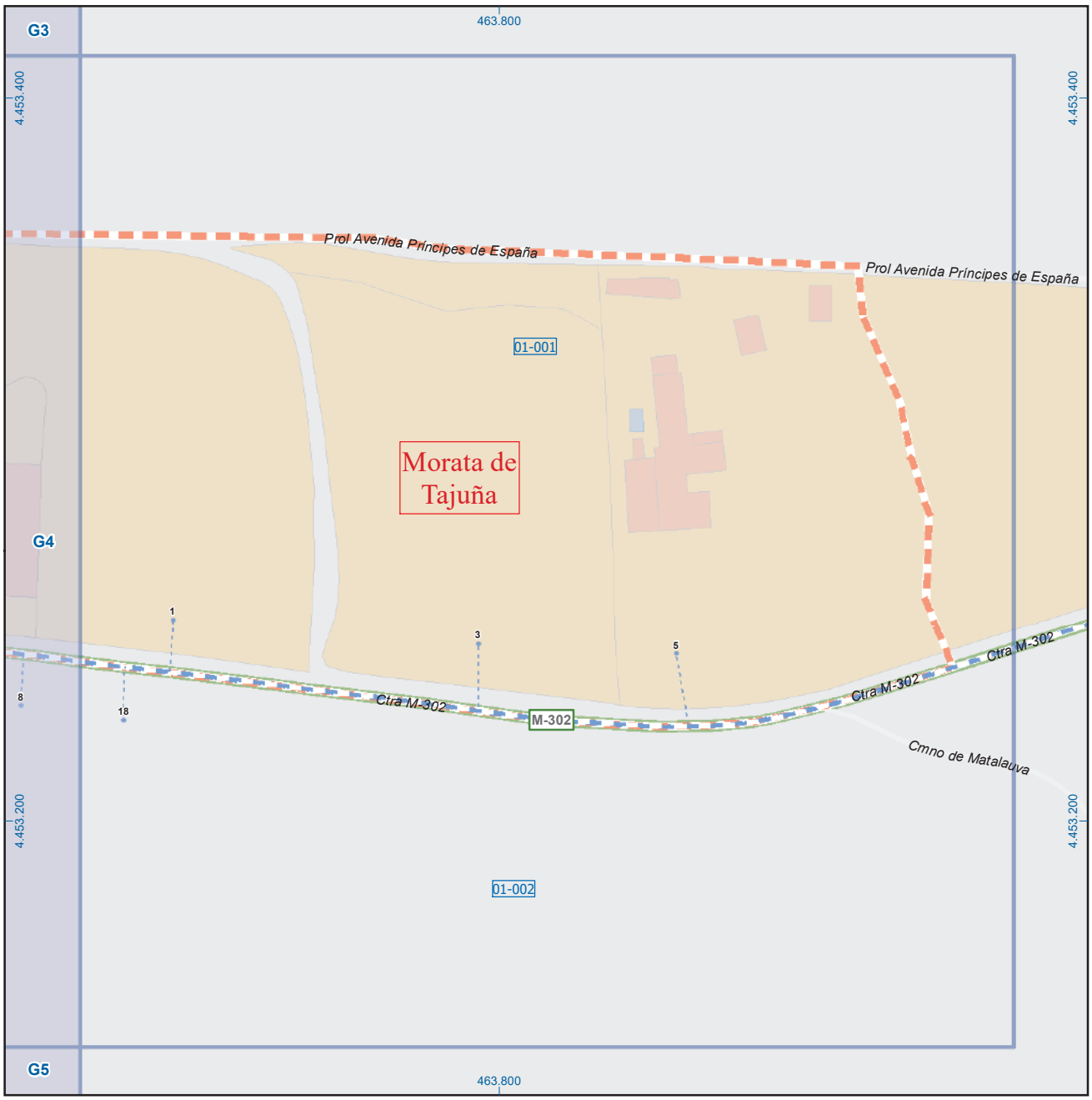

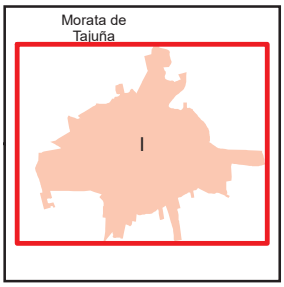

A1	B1	C1	D1	E1	F1	G1	H1
A2	B2	C2	D2	E2	F2	G2	H2
A3	B3	C3	D3	E3	F3	G3	H3
A4	B4	C4	D4	E4	F4	G4	H4
A5	B5	C5	D5	E5	F5	G5	H5
A6	B6	C6	D6	E6	F6	G6	H6

Morata de Tajuña

Leyenda

- perímetro y nombre de núcleo de población (Meco)
- límite municipal; sección censal (01-002)
- autopistas y autovías; carreteras principales (A-6, M-608)
- carreteras secundarias; otras carreteras (M-604, M-618)
- sanidad; ayuntamiento; estación cercanias
- línea de ferrocarril; línea de metro ligero
- boca de metro; estación metro ligero (ML)
- paseillos; número de portal (1)
- calles; parroquias (Calle)

Comunidad de Madrid
Dirección General de Economía
CONSEJERÍA DE ECONOMÍA, HACIENDA Y EMPLEO

0 10 20 m
ESCALA GRÁFICA

Mapa I - H4

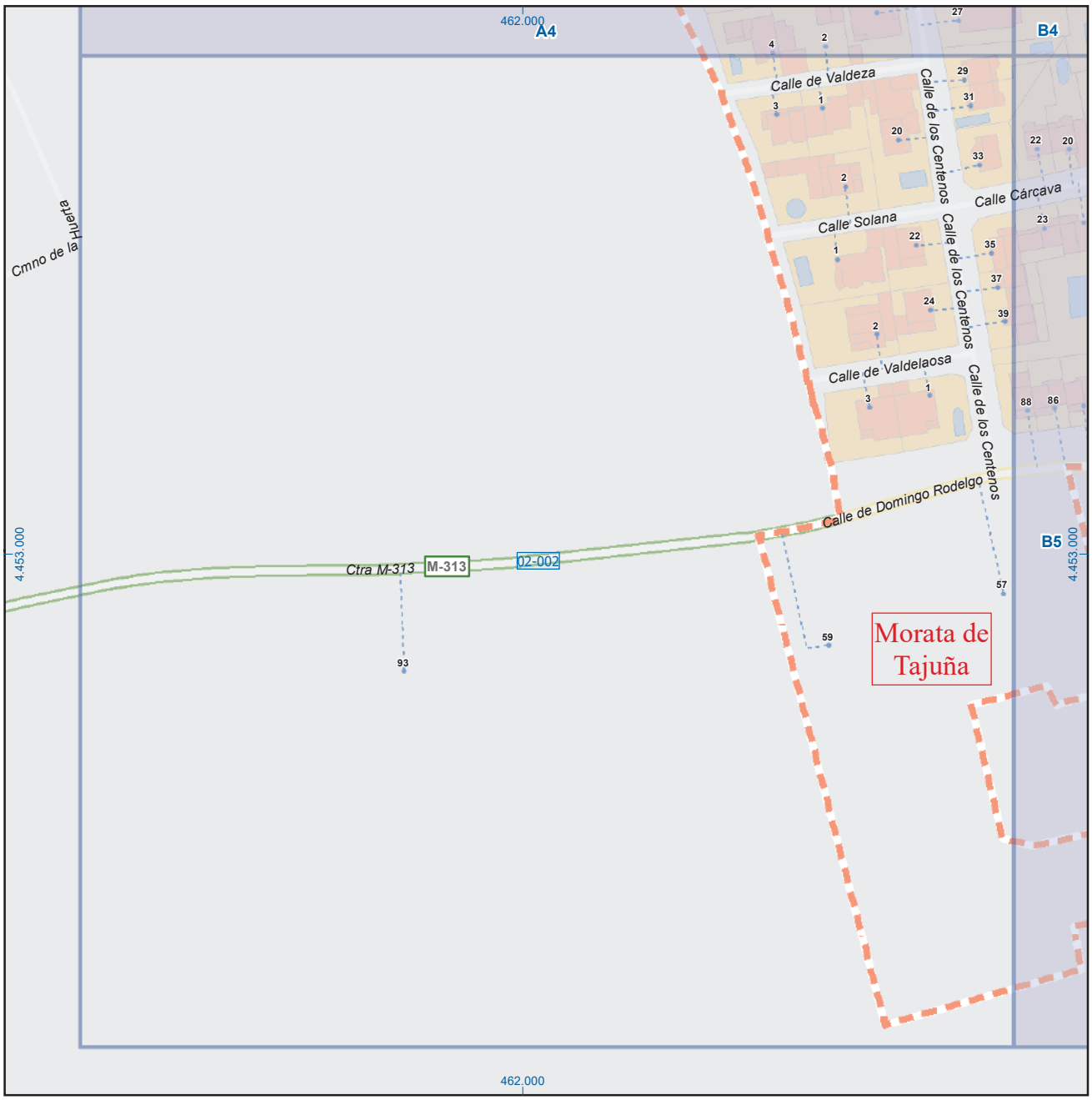

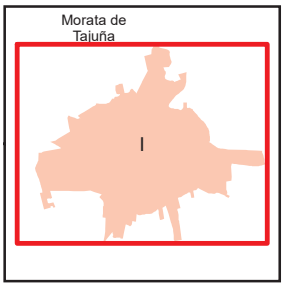

A1	B1	C1	D1	E1	F1	G1	H1
A2	B2	C2	D2	E2	F2	G2	H2
A3	B3	C3	D3	E3	F3	G3	H3
A4	B4	C4	D4	E4	F4	G4	H4
A5	B5	C5	D5	E5	F5	G5	H5
A6	B6	C6	D6	E6	F6	G6	H6

Morata de Tajuña

Leyenda

- perímetro y nombre de núcleo de población (Meco)
- límite municipal; sección censal (01-002)
- autopistas y autovías; carreteras principales (A-6, M-608)
- carreteras secundarias; otras carreteras (M-604, M-618)
- sanidad; ayuntamiento; estación cercanias
- línea de ferrocarril; línea de metro ligero
- boca de metro; estación metro ligero (ML)
- paseillos; número de portal (1)
- calles; parroquias (Calle)

Comunidad de Madrid

Dirección General de Economía
CONSEJERÍA DE ECONOMÍA, HACIENDA Y EMPLEO

0 10 20 m
ESCALA GRÁFICA

Mapa I - A5

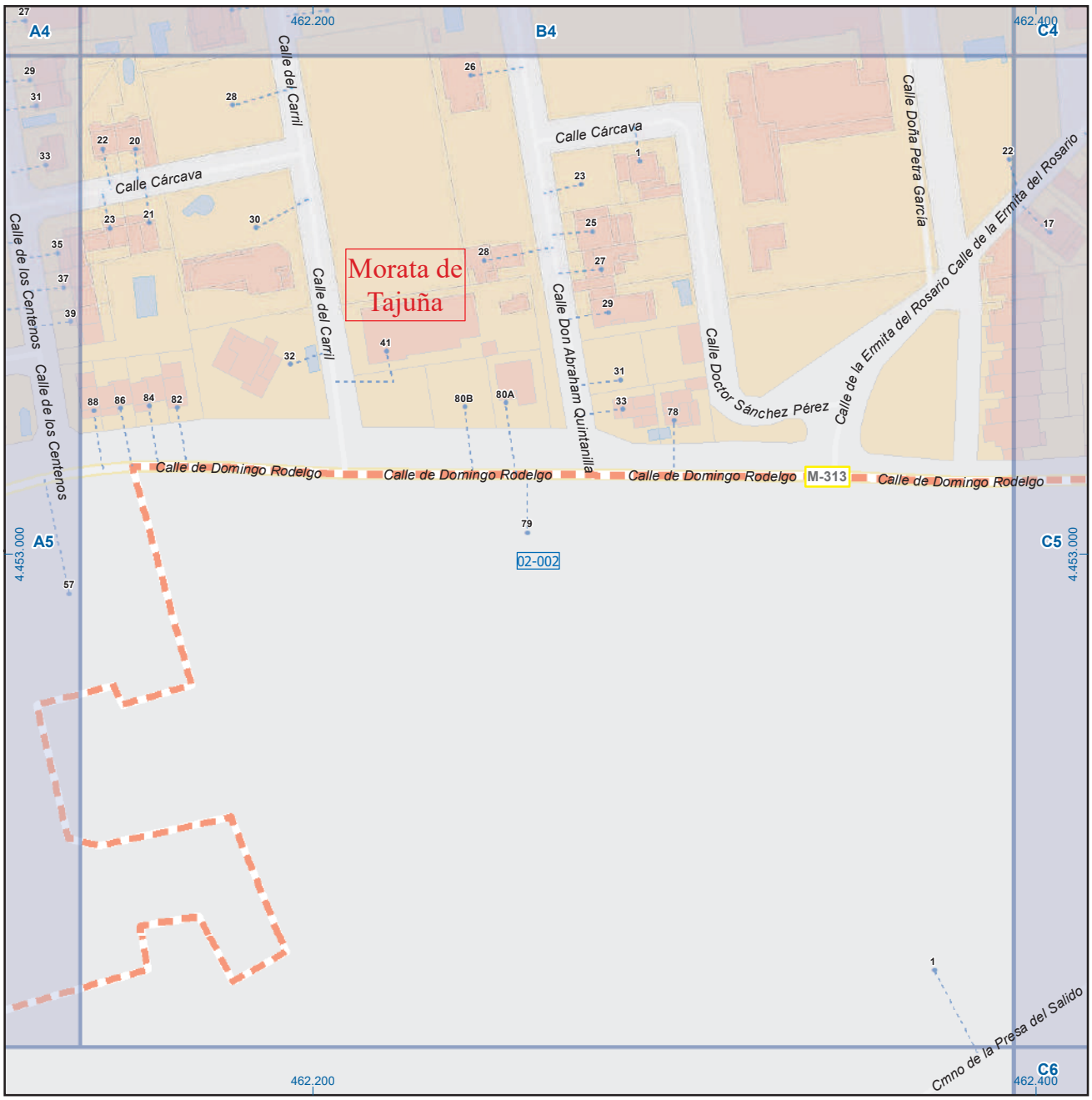

Morata de Tajuña

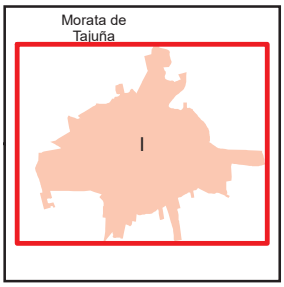

A1	B1	C1	D1	E1	F1	G1	H1
A2	B2	C2	D2	E2	F2	G2	H2
A3	B3	C3	D3	E3	F3	G3	H3
A4	B4	C4	D4	E4	F4	G4	H4
A5	B5	C5	D5	E5	F5	G5	H5
A6	B6	C6	D6	E6	F6	G6	H6

Leyenda

- Meco — perímetro y nombre de núcleo de población
- 01-002 — límite municipal; sección censal
- A-6, M-608 — autopistas y autovías; carreteras principales
- M-604, M-618 — carreteras secundarias; otras carreteras
- sanidad; ayuntamiento; estación cercanias
- línea de ferrocarril; línea de metro ligero
- ML — boca de metro; estación metro ligero
- 1 — paseillos; número de portal
- Calle — calles; parroquias

Comunidad de Madrid
Dirección General de Economía
CONSEJERÍA DE ECONOMÍA, HACIENDA Y EMPLEO

0 10 20 m
ESCALA GRÁFICA

Mapa I - B5

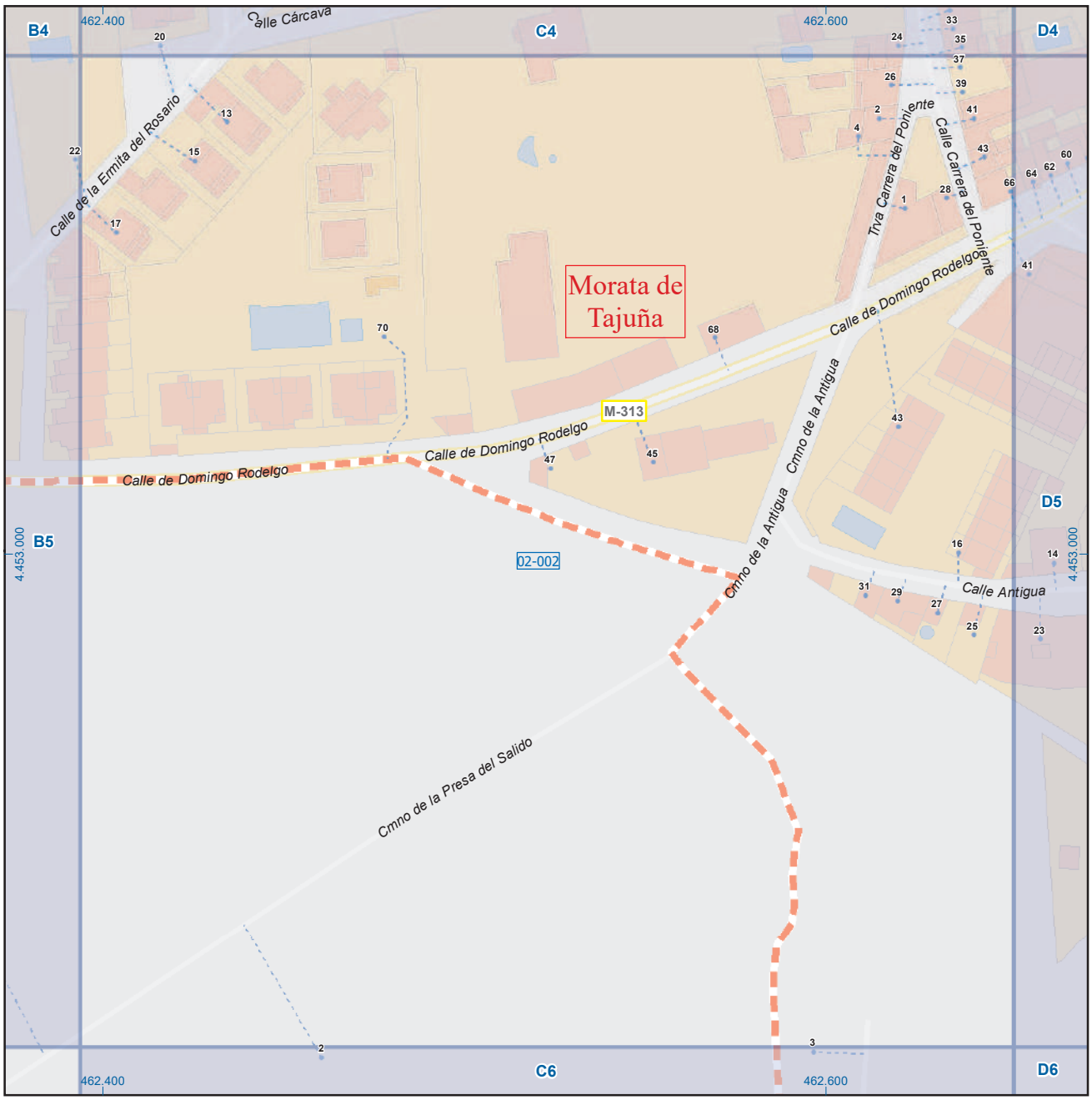

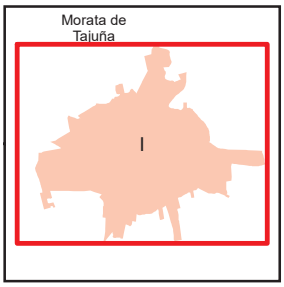

A1	B1	C1	D1	E1	F1	G1	H1
A2	B2	C2	D2	E2	F2	G2	H2
A3	B3	C3	D3	E3	F3	G3	H3
A4	B4	C4	D4	E4	F4	G4	H4
A5	B5	C5	D5	E5	F5	G5	H5
A6	B6	C6	D6	E6	F6	G6	H6

Morata de Tajuña

Leyenda

- Meco — perímetro y nombre de núcleo de población
- 01-002 — límite municipal; sección censal
- A-6, M-604 — autopistas y autovías; carreteras principales
- M-608, M-618 — carreteras secundarias; otras carreteras
- sanidad; ayuntamiento; estación cercanias
- línea de ferrocarril; línea de metro ligero
- boca de metro; estación metro ligero
- 1 — paseillos; número de portal
- Calle — calles; parroquias

Comunidad de Madrid
Dirección General de Economía
CONSEJERÍA DE ECONOMÍA, HACIENDA Y EMPLEO

0 10 20 m
ESCALA GRÁFICA

Mapa I - C5

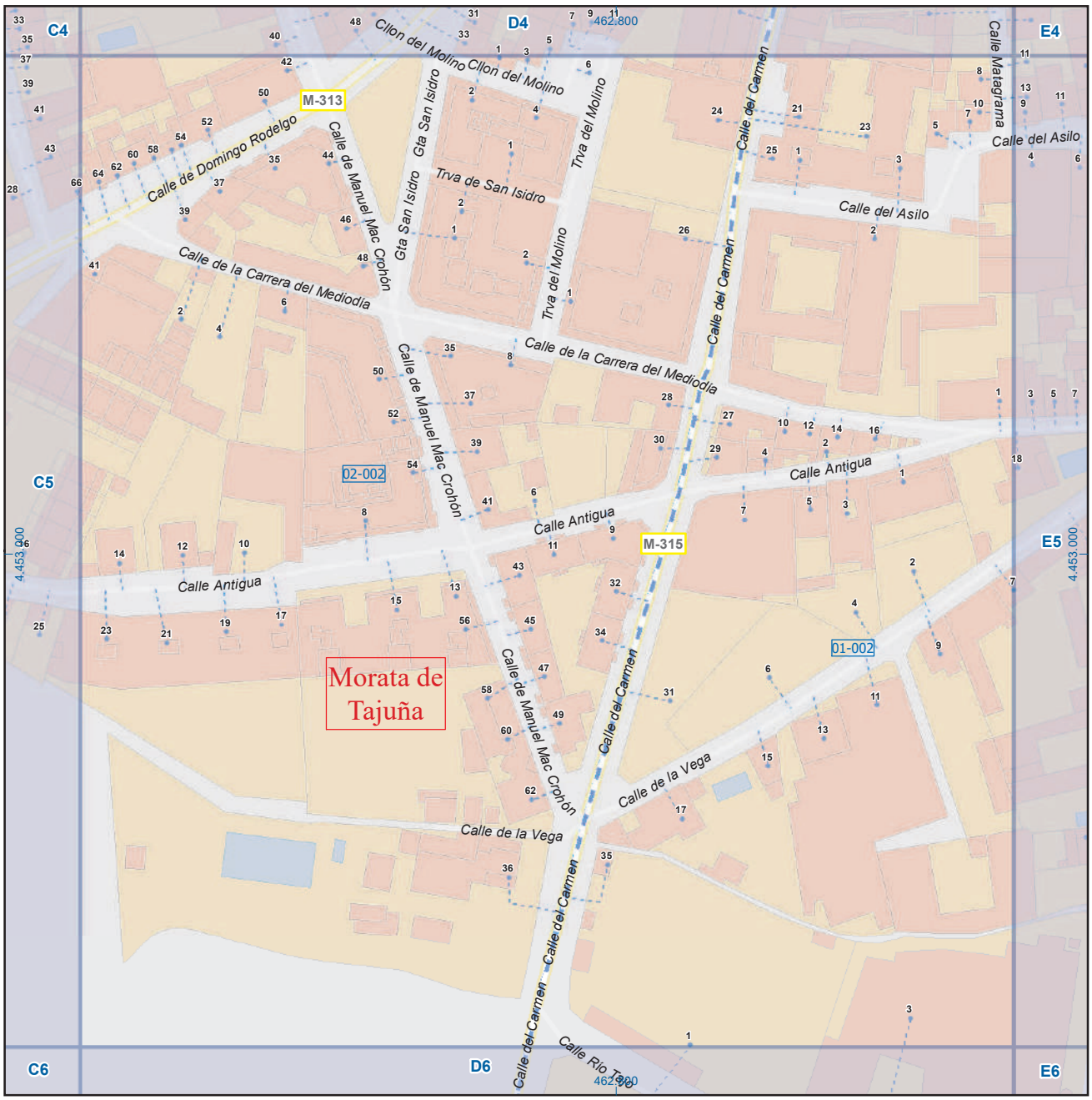

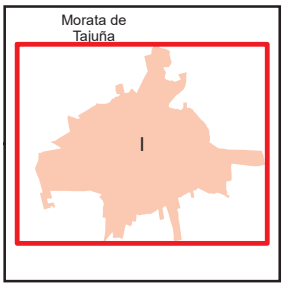

A1	B1	C1	D1	E1	F1	G1	H1
A2	B2	C2	D2	E2	F2	G2	H2
A3	B3	C3	D3	E3	F3	G3	H3
A4	B4	C4	D4	E4	F4	G4	H4
A5	B5	C5	D5	E5	F5	G5	H5
A6	B6	C6	D6	E6	F6	G6	H6

Morata de Tajuña

Leyenda

- Meco — perímetro y nombre de núcleo de población
- 01-002 — límite municipal; sección censal
- A-6, M-608 — autopistas y autovías; carreteras principales
- M-604, M-618 — carreteras secundarias; otras carreteras
- sanidad; ayuntamiento; estación cercanias
- línea de ferrocarril; línea de metro ligero
- boca de metro; estación metro ligero
- 1 — paseillos; número de portal
- Calle — calles; parroquias

Comunidad de Madrid
Dirección General de Economía
CONSEJERÍA DE ECONOMÍA, HACIENDA Y EMPLEO

0 10 20 m
ESCALA GRÁFICA

Mapa I - D5

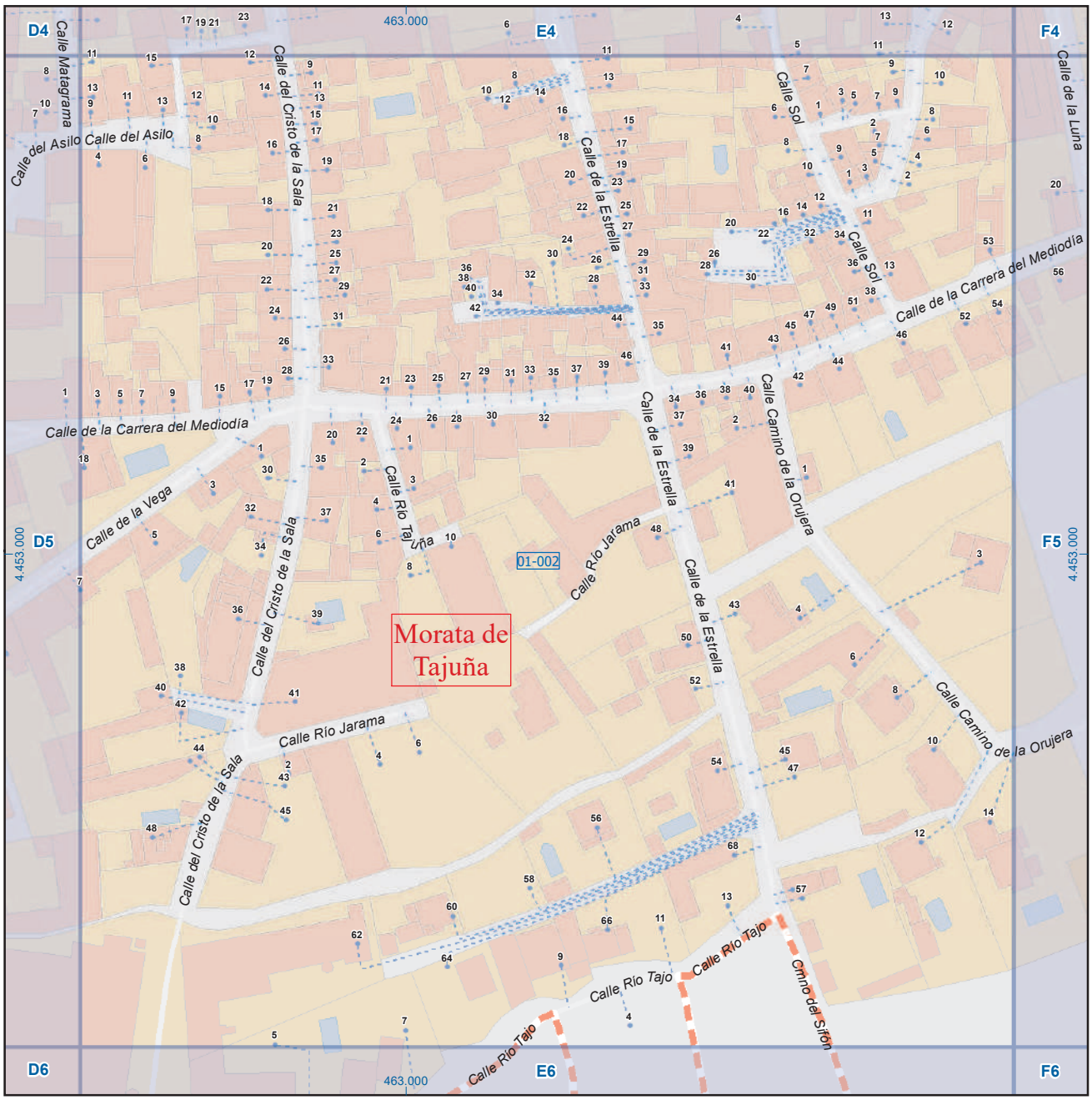

Morata de Tajuña

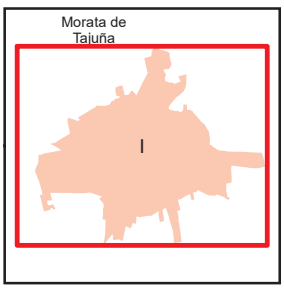

A1	B1	C1	D1	E1	F1	G1	H1
A2	B2	C2	D2	E2	F2	G2	H2
A3	B3	C3	D3	E3	F3	G3	H3
A4	B4	C4	D4	E4	F4	G4	H4
A5	B5	C5	D5	E5	F5	G5	H5
A6	B6	C6	D6	E6	F6	G6	H6

Leyenda

- Meco — perímetro y nombre de núcleo de población
- 01-002 — límite municipal; sección censal
- A-6, M-608 — autopistas y autovías; carreteras principales
- M-604, M-618 — carreteras secundarias; otras carreteras
- sanidad; ayuntamiento; estación cercanias
- línea de ferrocarril; línea de metro ligero
- boca de metro; estación metro ligero
- 1 — paseillos; número de portal
- Calle — calles; parroquias

Comunidad de Madrid
Dirección General de Economía
CONSEJERÍA DE ECONOMÍA, HACIENDA Y EMPLEO

0 10 20 m
ESCALA GRÁFICA

Mapa I - E5

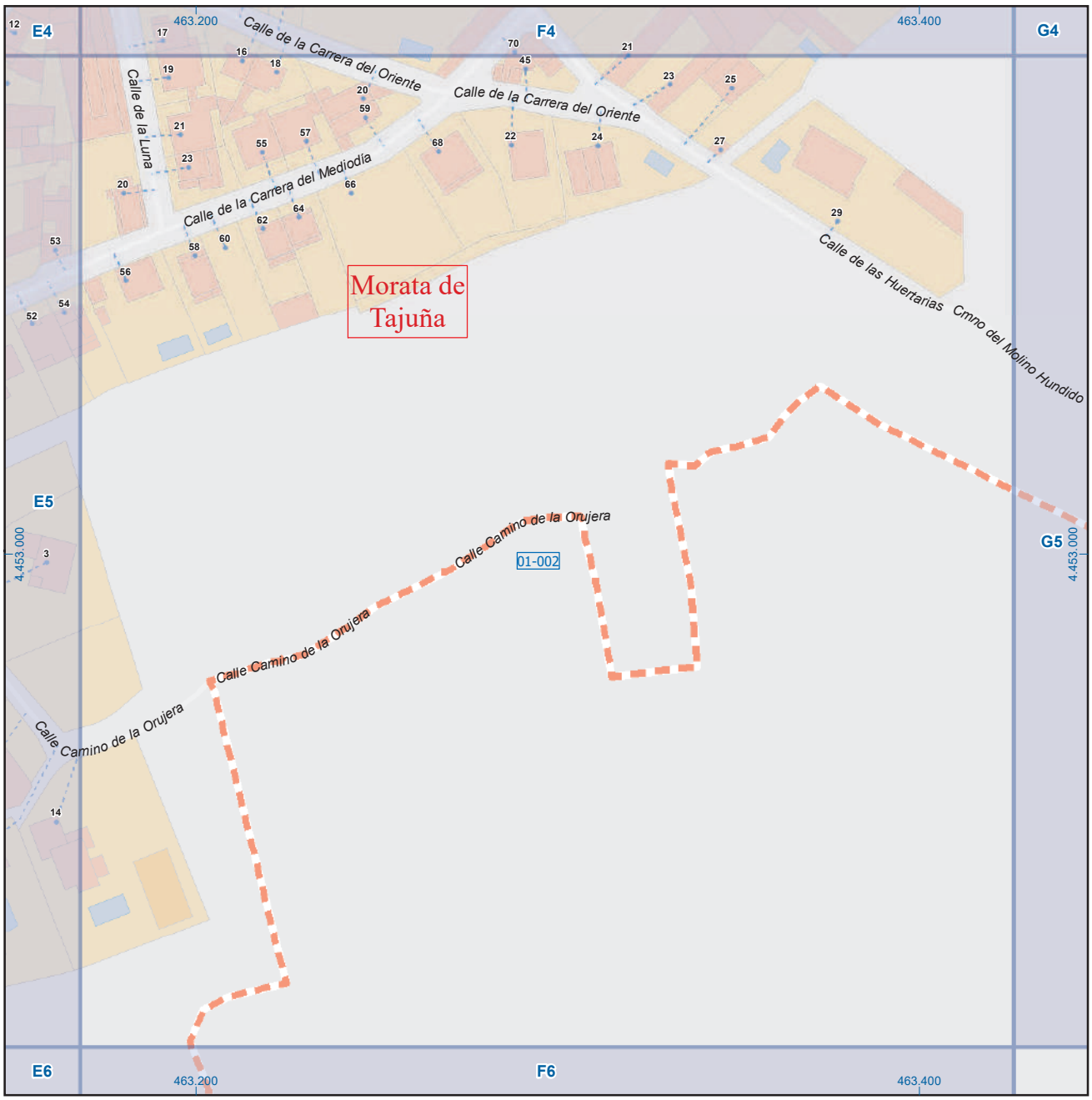

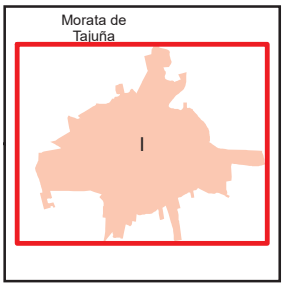

A1	B1	C1	D1	E1	F1	G1	H1
A2	B2	C2	D2	E2	F2	G2	H2
A3	B3	C3	D3	E3	F3	G3	H3
A4	B4	C4	D4	E4	F4	G4	H4
A5	B5	C5	D5	E5	F5	G5	H5
A6	B6	C6	D6	E6	F6	G6	H6

Morata de Tajuña

Leyenda

- perímetro y nombre de núcleo de población (Meco)
- límite municipal; sección censal (01-002)
- autopistas y autovías; carreteras principales (A-6, M-608)
- carreteras secundarias; otras carreteras (M-604, M-618)
- sanidad; ayuntamiento; estación cercanias
- línea de ferrocarril; línea de metro ligero
- boca de metro; estación metro ligero (Metro, ML)
- paseillos; número de portal (1)
- calles; parroquias (Calle)

Comunidad de Madrid
Dirección General de Economía
CONSEJERÍA DE ECONOMÍA, HACIENDA Y EMPLEO

0 10 20 m
ESCALA GRÁFICA

Mapa I - F5



Morata de Tajuña

Morata de Tajuña

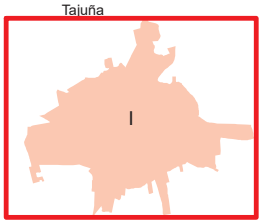

A1	B1	C1	D1	E1	F1	G1	H1
A2	B2	C2	D2	E2	F2	G2	H2
A3	B3	C3	D3	E3	F3	G3	H3
A4	B4	C4	D4	E4	F4	G4	H4
A5	B5	C5	D5	E5	F5	G5	H5
A6	B6	C6	D6	E6	F6	G6	H6

Leyenda

- Meco — perímetro y nombre de núcleo de población
- 01-002 — límite municipal; sección censal
- A-6, M-604 — autopistas y autovías; carreteras principales
- M-608, M-618 — carreteras secundarias; otras carreteras
- sanidad; ayuntamiento; estación cercanias
- línea de ferrocarril; línea de metro ligero
- boca de metro; estación metro ligero
- 1 — paseillos; número de portal
- Calle — calles; parroquias

Comunidad de Madrid

Dirección General de Economía
CONSEJERÍA DE ECONOMÍA, HACIENDA Y EMPLEO

0 10 20 m
ESCALA GRÁFICA

Mapa I - G5



Morata de Tajuña

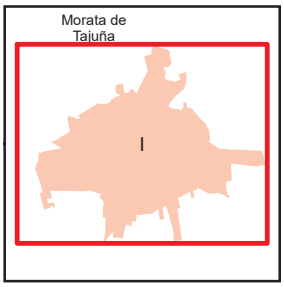

A1	B1	C1	D1	E1	F1	G1	H1
A2	B2	C2	D2	E2	F2	G2	H2
A3	B3	C3	D3	E3	F3	G3	H3
A4	B4	C4	D4	E4	F4	G4	H4
A5	B5	C5	D5	E5	F5	G5	H5
A6	B6	C6	D6	E6	F6	G6	H6

Leyenda

- Meco — perímetro y nombre de núcleo de población
- 01-002 — límite municipal; sección censal
- A-6, M-608 — autopistas y autovías; carreteras principales
- M-604, M-618 — carreteras secundarias; otras carreteras
- sanidad; ayuntamiento; estación cercanias
- línea de ferrocarril; línea de metro ligero
- boca de metro; estación metro ligero
- 1 — paseillos; número de portal
- Calle — calles; parroquias

Comunidad de Madrid
Dirección General de Economía
CONSEJERÍA DE ECONOMÍA, HACIENDA Y EMPLEO

0 10 20 m
ESCALA GRÁFICA

Mapa I - C6

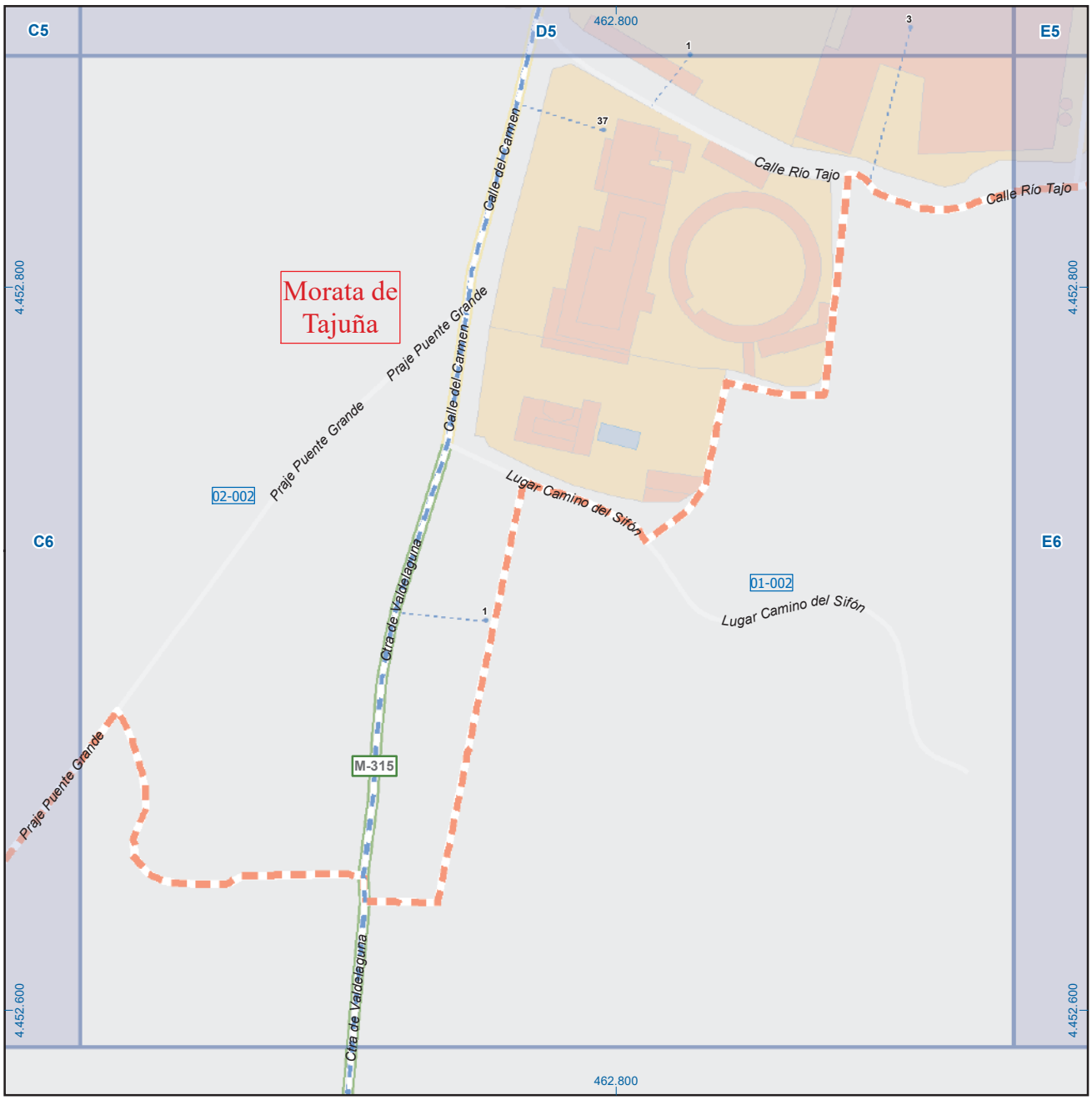

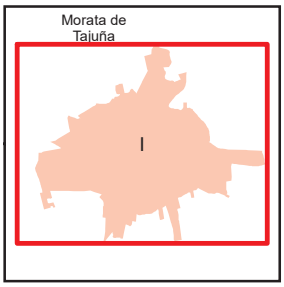

A1	B1	C1	D1	E1	F1	G1	H1
A2	B2	C2	D2	E2	F2	G2	H2
A3	B3	C3	D3	E3	F3	G3	H3
A4	B4	C4	D4	E4	F4	G4	H4
A5	B5	C5	D5	E5	F5	G5	H5
A6	B6	C6	D6	E6	F6	G6	H6

Morata de Tajuña

Leyenda

- Meco — perímetro y nombre de núcleo de población
- 01-002 — límite municipal; sección censal
- A-6, M-608 — autopistas y autovías; carreteras principales
- M-604, M-618 — carreteras secundarias; otras carreteras
- sanidad; ayuntamiento; estación cercanias
- línea de ferrocarril; línea de metro ligero
- boca de metro; estación metro ligero
- 1 — paseillos; número de portal
- Calle — calles; parroquias

Comunidad de Madrid
Dirección General de Economía
CONSEJERÍA DE ECONOMÍA, HACIENDA Y EMPLEO

0 10 20 m
ESCALA GRÁFICA

Mapa I - D6



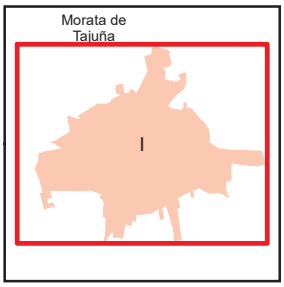

A1	B1	C1	D1	E1	F1	G1	H1
A2	B2	C2	D2	E2	F2	G2	H2
A3	B3	C3	D3	E3	F3	G3	H3
A4	B4	C4	D4	E4	F4	G4	H4
A5	B5	C5	D5	E5	F5	G5	H5
A6	B6	C6	D6	E6	F6	G6	H6

Morata de Tajuña

Leyenda

- Meco — perímetro y nombre de núcleo de población
- 01-002 — límite municipal; sección censal
- A-6, M-608 — autopistas y autovías; carreteras principales
- M-604, M-618 — carreteras secundarias; otras carreteras
- sanidad; ayuntamiento; estación cercanias
- línea de ferrocarril; línea de metro ligero
- boca de metro; estación metro ligero
- 1 — paseillos; número de portal
- Calle — calles; parroquias

Comunidad de Madrid
Dirección General de Economía
CONSEJERÍA DE ECONOMÍA, HACIENDA Y EMPLEO

0 10 20 m
ESCALA GRÁFICA

Mapa I - E6

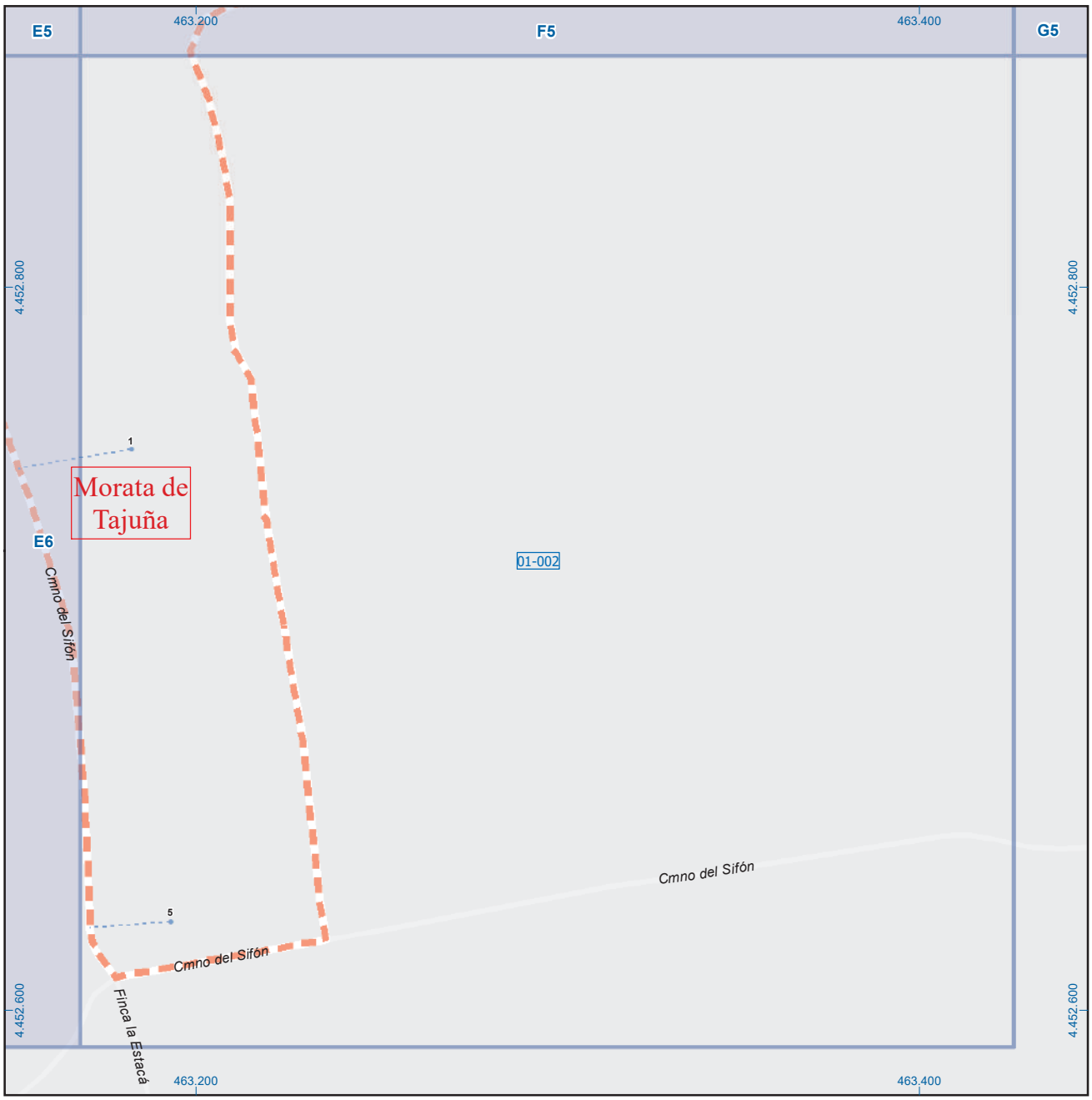

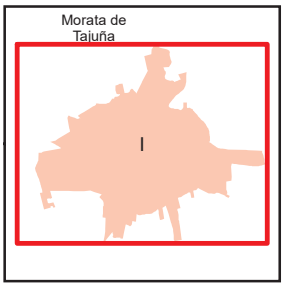

A1	B1	C1	D1	E1	F1	G1	H1
A2	B2	C2	D2	E2	F2	G2	H2
A3	B3	C3	D3	E3	F3	G3	H3
A4	B4	C4	D4	E4	F4	G4	H4
A5	B5	C5	D5	E5	F5	G5	H5
A6	B6	C6	D6	E6	F6	G6	H6

Morata de Tajuña

Leyenda

- Meco — perímetro y nombre de núcleo de población
- 01-002 — límite municipal; sección censal
- A-6, M-608 — autopistas y autovías; carreteras principales
- M-604, M-618 — carreteras secundarias; otras carreteras
- sanidad; ayuntamiento; estación cercanias
- línea de ferrocarril; línea de metro ligero
- boca de metro; estación metro ligero
- 1 — paseillos; número de portal
- Calle — calles; parroquias

Comunidad de Madrid
Dirección General de Economía
CONSEJERÍA DE ECONOMÍA, HACIENDA Y EMPLEO

0 10 20 m
ESCALA GRÁFICA

Mapa I - F6