PLANO CALLE

El Molar

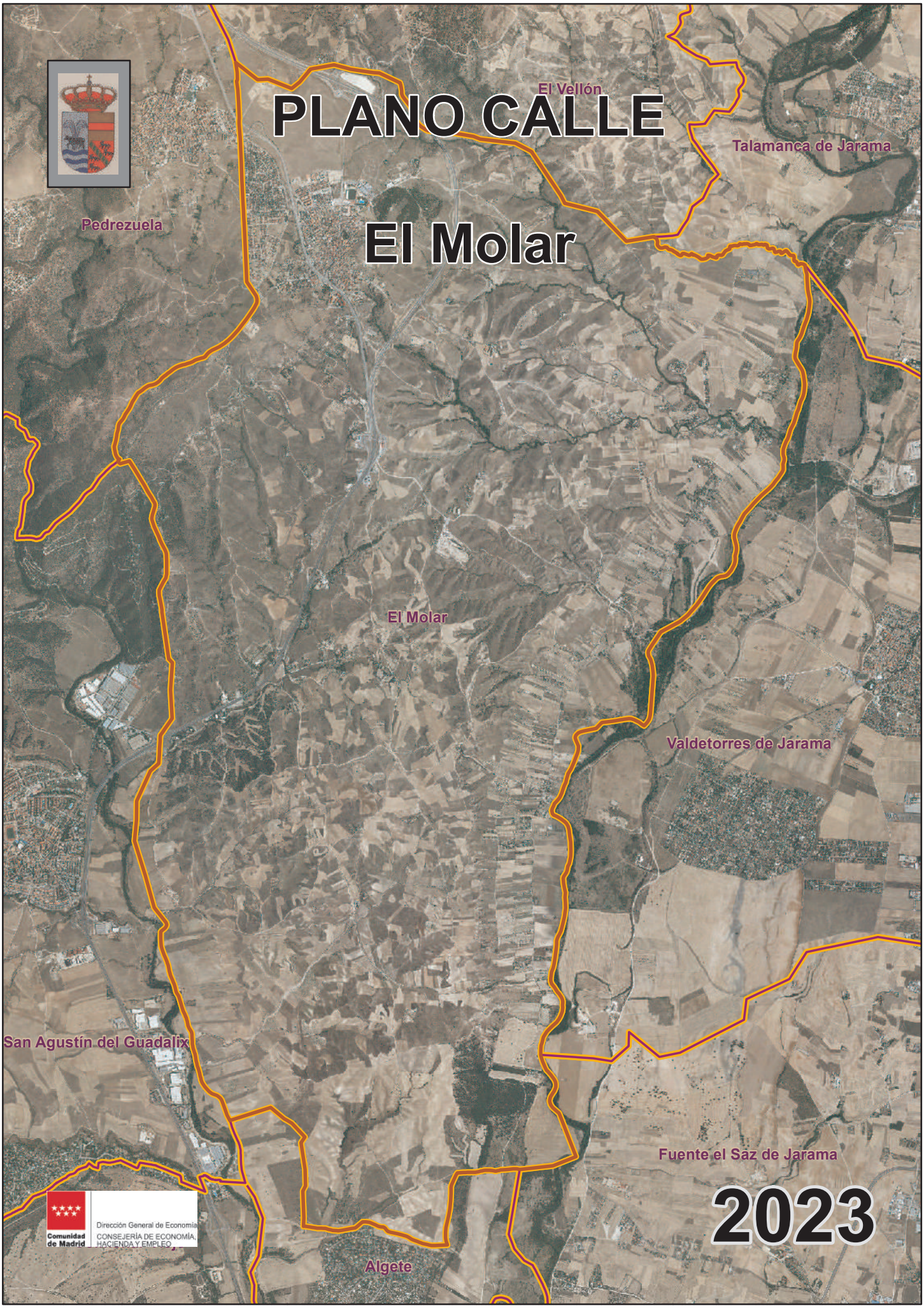

2023

Comunidad de Madrid
Dirección General de Economía
CONSEJERÍA DE ECONOMÍA, HACIENDA Y EMPLEO

ESQUEMA DE DISTRIBUCIÓN DEL CALLEJERO POR PLANOS

El Molar

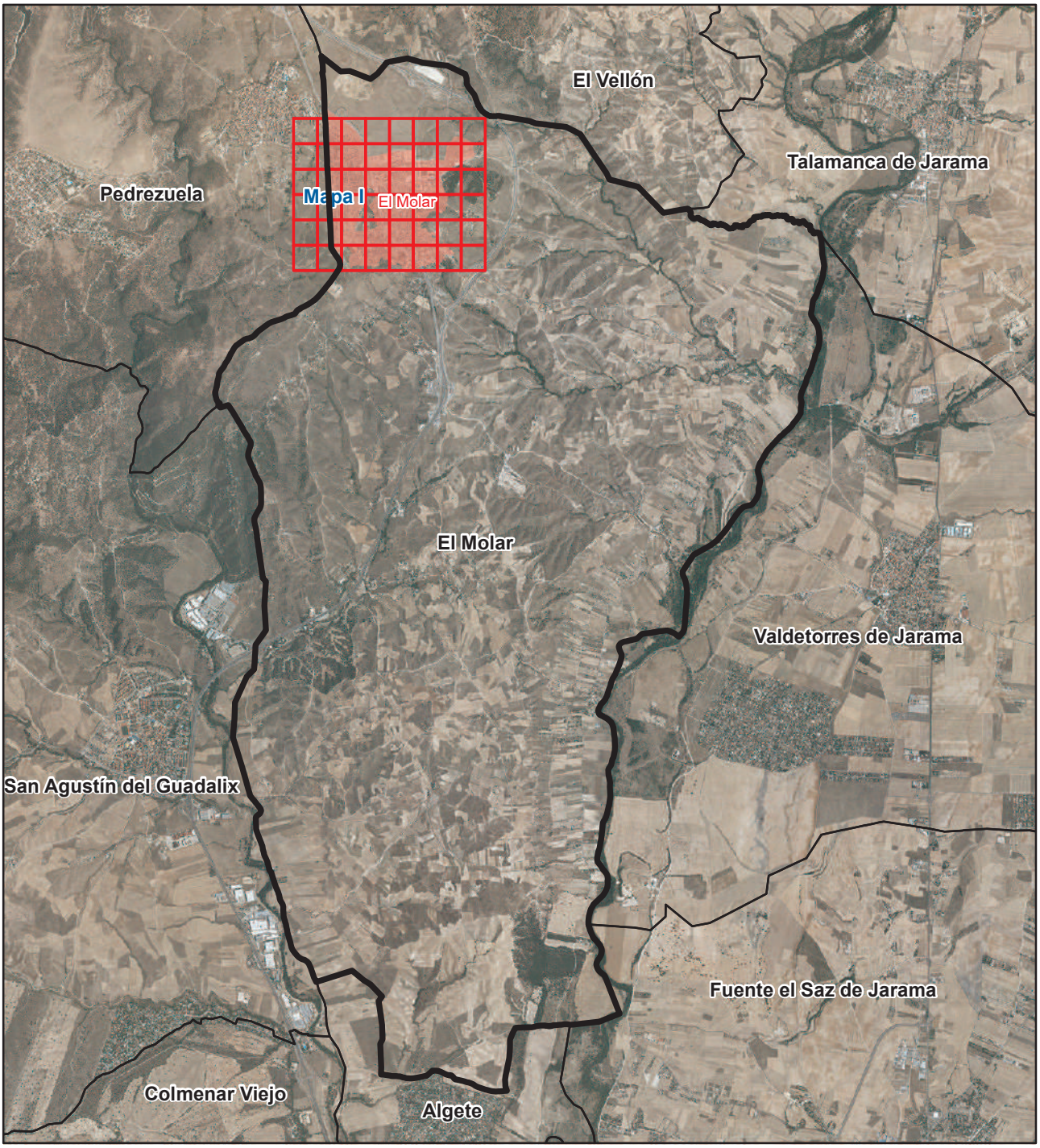

Comunidad de Madrid
Dirección General de Economía
CONSEJERÍA DE ECONOMÍA, HACIENDA Y EMPLEO

2023

Literal de Vía	Numeración Desde	Hasta	Mapa	Hojas
Calle Abogados de Atocha	46	58	I	E2
Calle Abogados de Atocha	47	59	I	E2
Calle Albariño	1	1	I	F6
Calle Albariño	2	28	I	F6
Calle del Almendro	1	3	I	E6
Calle del Almendro	2	10	I	E6
Calle Almirante Martel			I	E3
Calle Almirante Martel	1	3	I	D3
Calle Almirante Martel	2	2	I	E3
Calle Almirante Martel	5	5	I	E3
Calle la Alondra	4	12	I	G2
Calle de la Amargura	1	3	I	E5
Calle de la Amargura	2	10	I	E5
Calle de la Amargura	3	11	I	E5
Calle los Amigos	1	1	I	E4
Calle de las Angustias	11	11	I	D3
Calle de las Ánimas	1	5	I	E5
Calle de las Arcas	1	5	I	D5
Calle de las Arcas	2	2	I	D5
Calle de las Arcas	27	35	I	C5
Calle de las Arcas	30	32	I	C5
Cllja de las Arcas	2	6	I	D5
Calle de las Atalayas			I	B4
Calle de las Atalayas	80	86	I	B4
Avda de las Aves	6	10	I	G2
Calle Bajada Amargura	2	4	I	E5
Calle de las Brisas	1	3	I	B2
Calle de las Brisas	12	14	I	B1
Calle de las Brisas	17	27	I	B1
Calle de Bruna Vázquez	41	51	I	E4
Calle de Bruna Vázquez	48	68	I	E4
Calle de Bruna Vázquez	59	63	I	D4
Paseo del Camino de Francia			I	B3
Paseo del Camino de Francia	2	30	I	B5
Paseo del Camino de Francia	64	136	I	B3
Calle de los Canales	1	21	I	E5
Calle de los Canales	2	22	I	E5
Calle de Cantarranas	1	5	I	E5
Calle de Cantarranas	2	10	I	E5
Calle de Cantarranas	9	9	I	E5
Calle de la Carnicería			I	E5
Calle de la Carnicería			I	E4

Literal de Vía	Numeración Desde	Hasta	Mapa	Hojas
Calle de la Carnicería	1	3	I	E5
Calle de la Carnicería	2	28	I	E5
Calle de la Carnicería	9	9	I	E4
Calle de los Cedros	1	15	I	C3
Calle de los Cedros	2	8	I	C3
Calle del Cerezo	4	6	I	E6
Calle de Correos	1	7	I	E4
Calle de Correos	2	6	I	E4
Calle de la Cruz	13	15	I	G6
Calle de la Cuesta	9	25	I	F4
Calle de la Cuesta	22	78	I	F4
Calle del Charcote			I	E4
Calle del Charcote	1	5	I	E4
Calle del Charcote	2	12	I	E4
Calle Dehesa	1	5	I	D3
Calle Doctores El Molar	2	24	I	D2
Calle Doctores El Molar	48	60	I	E2
Avda de España			I	E4
Avda de España			I	E5
Avda de España			I	D3
Avda de España	1	15	I	E5
Avda de España	4	22	I	E5
Avda de España	19	49	I	E4
Avda de España	26	60	I	E4
Avda de España	76	82	I	D3
Avda de España	77	77	I	D3
Trva de España	2	2	I	E5
Trva de España	3	5	I	E5
Calle de la Flor	1	5	I	E3
Calle de la Flor	2	4	I	E3
Calle Frondosa	15	17	I	C2
Calle de la Fuente del Toro			I	F3
Calle de la Fuente del Toro	1	5	I	F3
Calle de la Fuente del Toro	4	4	I	F4
Calle de la Fuente del Toro	8	12	I	F3
Calle de la Fuente del Toro	9	13	I	G3
Calle de la Fuente del Toro	16	20	I	F3
Calle de la Fuente del Toro	30	30	I	G3
Calle de la Fuente			I	C6
Calle de la Fuente	1	17	I	E5
Calle de la Fuente	2	18	I	E5
Calle de la Fuente	25	25	I	D5
Calle de la Fuente	32	48	I	D5
Calle de la Fuente	39	43	I	D6
Calle de la Fuente	49	49	I	C6

Literal de Vía	Numeración Desde	Hasta	Mapa	Hojas
Calle de la Fuente	49	53	I	C6
Calle de la Fuente	60	60	I	D6
Calle de la Fuente	86	90	I	C6
Calle Garnacha	2	12	I	F6
Plaza de Germán Ortega			I	E5
Plaza de Germán Ortega	1	1	I	E5
Plaza de Germán Ortega	2	9	I	E5
Plaza de Germán Ortega	10	11	I	E5
Cmno Granados			I	F6
Cmno Granados	1	1	I	F6
Calle de Gumersindo Ruiz	1	27	I	E4
Calle de Gumersindo Ruiz	2	18	I	E4
Calle de Jacoba Díaz Benito			I	E5
Calle de Jacoba Díaz Benito	2	18	I	E5
Urb los Jardinillos	1	15	I	D3
Calle de Jiménez Díaz	1	23	I	E4
Calle de Jiménez Díaz	2	14	I	E4
Calle de la Loma	5	27	I	F5
Calle de la Loma	12	32	I	F5
Calle de la Macarena			I	E3
Calle de la Macarena	3	13	I	E3
Calle de la Macarena	4	10	I	E3
Avda de Madrid	2	4	I	F6
Avda de Madrid	5	9	I	E6
Avda de Madrid	8	10	I	E6
Avda de Madrid	16	16	I	D5
Avda de Madrid	21	21	I	E5
Avda de Madrid	35	37	I	D5
Avda de Madrid	41	61	I	D4
Avda de Madrid	42	64	I	D4
Calle de Majarromero			I	E6
Calle de Majarromero	1	7	I	D6
Calle de Majarromero	2	10	I	D6
Calle de Majarromero	9	9	I	E6
Calle de Majarromero	20	38	I	E6
Calle de Majarromero	23	31	I	E6
Plaza Mayor			I	E5
Plaza Mayor	1	1	I	E5
Plaza Mayor	2	10	I	E5
Plaza Mayor	11	12	I	E5
Plaza Mayor	13	13	I	E5
Plaza Mayor	14	14	I	E5
Calle de los Membrillos			I	F6
Calle de los Membrillos	3	4	I	F6
Calle de los Membrillos	7	7	I	F6

Literal de Vía	Numeración Desde	Hasta	Mapa	Hojas
Calle de los Mercuriales	5	13	I	F5
Calle de los Mercuriales	6	14	I	F5
Calle de la Milagrosa	1	1	I	E3
Calle de la Milagrosa	2	2	I	E3
Trva Monjas	1	1	I	E5
Trva Monjas	2	6	I	E5
Calle de las Moscatel			I	F6
Calle de las Moscatel	2	6	I	F6
Calle de las Moscatel	20	28	I	F6
Calle de la Murga			I	E4
Calle de la Murga	1	27	I	E4
Calle de la Murga	2	24	I	E4
Calle de la Murga	28	36	I	E3
Calle de la Murga	33	33	I	E3
Calle de los Naranjos			I	F6
Calle de los Naranjos	1	7	I	F6
Calle de los Naranjos	2	12	I	F6
Calle de los Nardos	1	3	I	C2
Calle Navahermosa	8	32	I	C4
Calle Navahermosa	27	57	I	C4
Calle de Ntra. Sra. de la Asunción	1	11	I	E4
Plaza del Palacio			I	E5
Plaza del Palacio	1	9	I	E5
Calle del Paraíso Bajo			I	E4
Calle del Paraíso Bajo	1	13	I	E4
Calle del Paraíso Bajo	2	10	I	E4
Plaza del Paraíso	1	1	I	E4
Plaza del Paraíso	2	9	I	E4
Cmno Paralelo a la Cuesta			I	F4
Cmno Paralelo a la Cuesta	2	44	I	F4
Col del Parque Obras Públicas			I	D3
Col del Parque Obras Públicas			I	E3
Col del Parque Obras Públicas	1	5	I	D3
Col del Parque Obras Públicas	11	15	I	E3
Col del Parque Obras Públicas	16	20	I	E3
Cmno de Pedrezuela	1	1	I	D4
Cmno de Pedrezuela	2	2	I	D4
Calle de las Pedrizas	1	21	I	C4
Calle de las Pedrizas	2	22	I	C4
Plaza de Pedro Gabriel	1	23	I	E4
Plaza de Pedro Gabriel	2	10	I	E4
Avda Peña de la Pala	19	35	I	C5
Calle del Pino	1	17	I	D6
Calle del Pino	4	14	I	D6
Calle del Pocito			I	E5

Literal de Vía	Numeración Desde	Hasta	Mapa	Hojas
Calle del Pocito	1	9	I	E5
Calle del Pocito	2	16	I	E5
Calle del Pocito	25	39	I	F6
Calle Prado Palomar			I	C4
Calle Prado Palomar	7	7	I	C4
Calle Prado Redondo	34	64	I	B4
Calle Prado Redondo	45	75	I	B4
Calle del Príncipe	1	9	I	E3
Calle del Príncipe	2	14	I	E3
Calle de Ramón Gabriel	1	15	I	E4
Calle de Ramón Gabriel	2	28	I	E4
Calle Real			I	E5
Calle Real	1	13	I	E5
Calle Real	2	22	I	E5
Calle Real	17	17	I	E6
Calle Regimiento Asturias	1	21	I	D3
Calle Regimiento Asturias	2	6	I	D3
Calle Regimiento Asturias	10	10	I	E2
Calle Regimiento Asturias	45	57	I	E2
Calle del Remolino	1	5	I	E5
Calle del Remolino	2	4	I	E5
Calle Río Guadalix	2	8	I	F4
Calle Río Guadalix	3	3	I	F4
Calle Río Tajo	3	3	I	F4
Calle Río Tajo	6	8	I	F4
Calle de la Rosaleda			I	B1
Calle de la Rosaleda	2	2	I	D3
Calle de la Rosaleda	17	17	I	C2
Calle de la Rosaleda	49	51	I	B1
Calle de la Salud			I	E5
Calle de la Salud	5	21	I	E5
Calle de la Salud	12	12	I	E5
Calle de San Isidro			I	E3
Calle de San Isidro	4	8	I	E3
Calle de San Isidro	7	17	I	E3
Trva de San Isidro	1	1	I	E3
Trva de San Isidro	2	2	I	E3
Calle de San Javier	1	3	I	E4
Calle de San Javier	2	6	I	E4
Calle de San Roque	1	21	I	E5
Calle de San Roque	2	8	I	E5
Calle de San Sebastián	1	3	I	E3
Calle de San Vicente de Paúl	1	21	I	E3
Calle de San Vicente de Paúl	2	22	I	E3
Calle de Santa Aguedilla	1	7	I	E3

Literal de Vía	Numeración Desde	Hasta	Mapa	Hojas
Calle de Santa Aguedilla	2	4	I	E3
Calle de Santa Genoveva	12	14	I	E4
Trva Santa Genoveva	2	28	I	D4
Trva Santa Genoveva	5	11	I	D4
Calle de Santa María de la Cuesta	8	20	I	F4
Calle de Santa María	1	11	I	E5
Calle de Santa María	2	10	I	E5
Trva de Santa María	3	3	I	E5
Trva de Santa María	4	4	I	E5
Calle de la Sarguita	1	5	I	D3
Calle de la Sarguita	2	4	I	D3
Calle de la Tejera Vieja	1	11	I	F4
Calle de la Tejera Vieja	2	12	I	F4
Calle Tempranillo	2	32	I	F6
Calle de los Tilos			I	B2
Calle de los Tilos	2	12	I	C2
Calle de los Tilos	5	9	I	C2
Calle de los Tilos	13	15	I	B2
Calle de los Tilos	18	20	I	B2
Calle la Torreta	1	3	I	F5
Calle la Torreta	4	8	I	F5
Calle de Verdejo	1	5	I	F6
Calle de Verdejo	2	18	I	F6
Ctra Vieja del Canal	1	1	I	B6
Calle del Viento	1	15	I	F5
Calle del Viento	2	20	I	F5
Calle las Viñas			I	F4
Calle las Viñas	2	32	I	F4
Calle las Viñas	3	17	I	F4
Calle de la Virgen de la Soledad	1	21	I	E3
Calle de la Virgen de la Soledad	2	22	I	E3

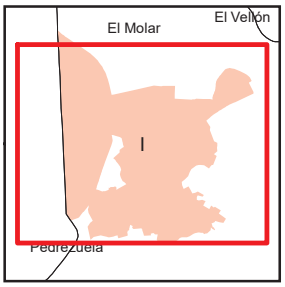

A1	B1	C1	D1	E1	F1	G1	H1
A2	B2	C2	D2	E2	F2	G2	H2
A3	B3	C3	D3	E3	F3	G3	H3
A4	B4	C4	D4	E4	F4	G4	H4
A5	B5	C5	D5	E5	F5	G5	H5
A6	B6	C6	D6	E6	F6	G6	H6

El Molar

Leyenda

- Meco — perímetro y nombre de núcleo de población
- 01-002 — límite municipal; sección censal
- A-6, M-604 — autopistas y autovías; carreteras principales
- M-608, M-618 — carreteras secundarias; otras carreteras
- sanidad; ayuntamiento; estación cercanias
- línea de ferrocarril; línea de metro ligero
- ML — boca de metro; estación metro ligero
- 1 — paseillos; número de portal
- Calle — calles; parroquias

Comunidad de Madrid
Dirección General de Economía
CONSEJERÍA DE ECONOMÍA, HACIENDA Y EMPLEO

0 10 20 m
ESCALA GRÁFICA

Mapa I - B1

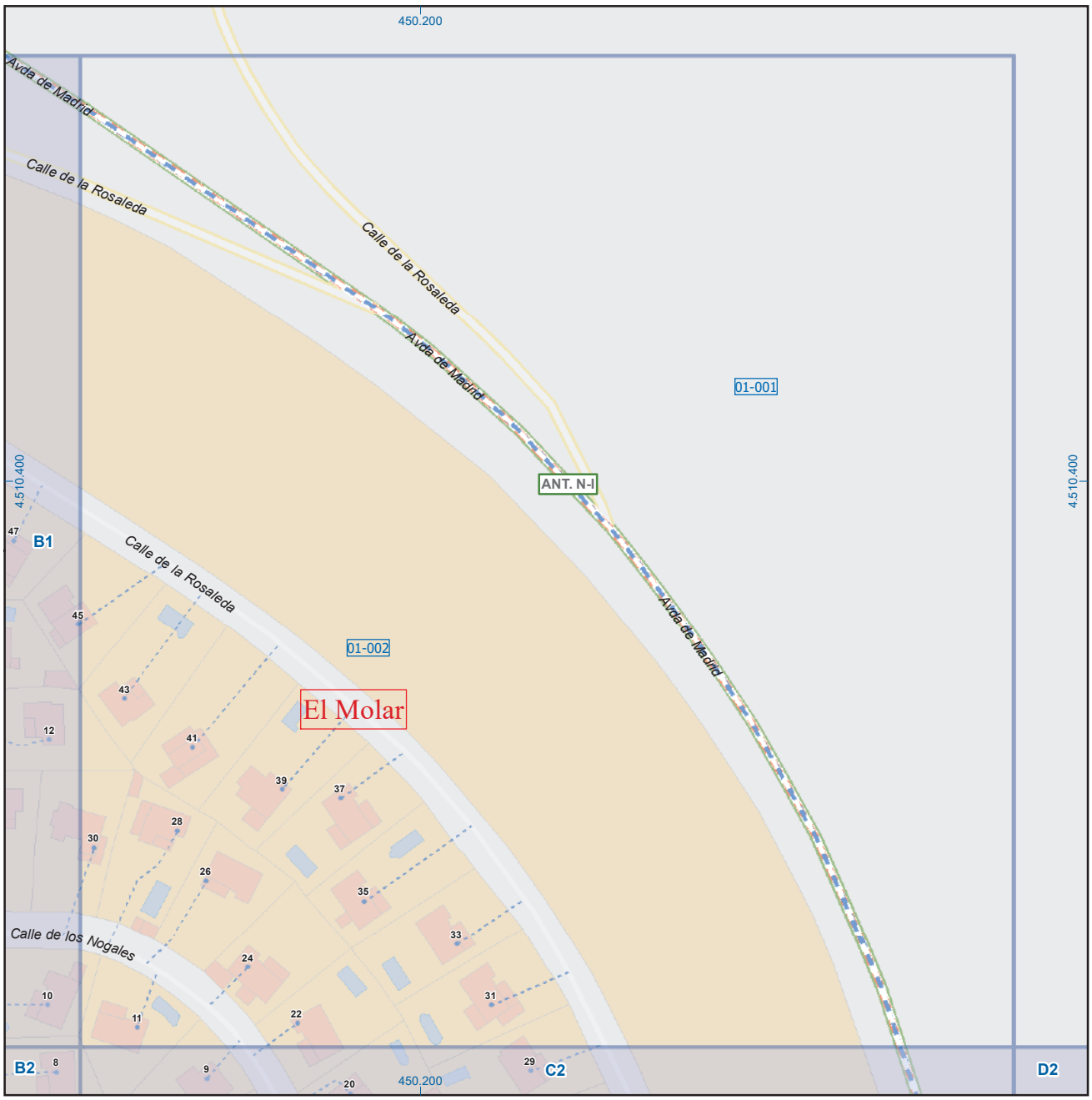

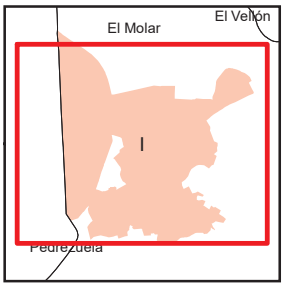

A1	B1	C1	D1	E1	F1	G1	H1
A2	B2	C2	D2	E2	F2	G2	H2
A3	B3	C3	D3	E3	F3	G3	H3
A4	B4	C4	D4	E4	F4	G4	H4
A5	B5	C5	D5	E5	F5	G5	H5
A6	B6	C6	D6	E6	F6	G6	H6

El Molar

Leyenda

- Meco — perímetro y nombre de núcleo de población
- 01-002 — límite municipal; sección censal
- A-6, M-608 — autopistas y autovías; carreteras principales
- M-604, M-618 — carreteras secundarias; otras carreteras
- sanidad; ayuntamiento; estación cercanias
- línea de ferrocarril; línea de metro ligero
- boca de metro; estación metro ligero
- 1 — paseillos; número de portal
- Calle — calles; parroquias

Comunidad de Madrid
Dirección General de Economía
CONSEJERÍA DE ECONOMÍA, HACIENDA Y EMPLEO

0 10 20 m
ESCALA GRÁFICA

Mapa I - C1

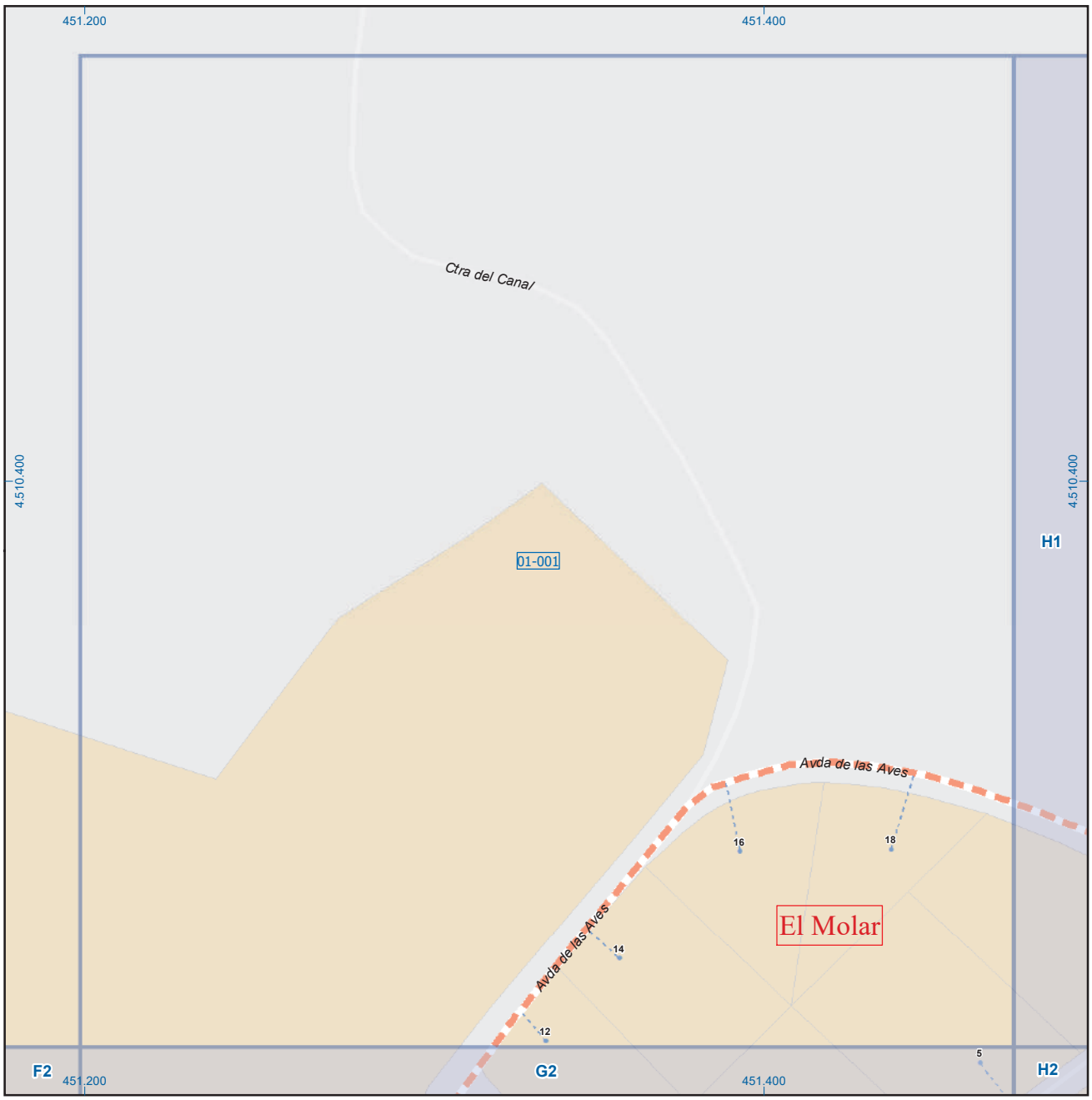

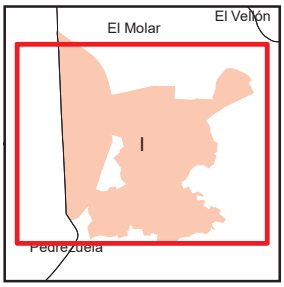

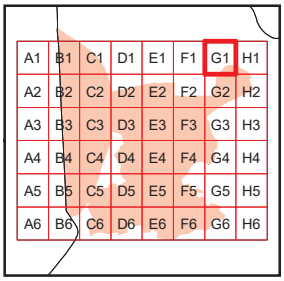

El Molar

Leyenda

- Meco — perímetro y nombre de núcleo de población
- 01-002 — límite municipal; sección censal
- A-6, M-608 — autopistas y autovías; carreteras principales
- M-604, M-618 — carreteras secundarias; otras carreteras
- sanidad; ayuntamiento; estación cercanias
- línea de ferrocarril; línea de metro ligero
- boca de metro; estación metro ligero
- 1 — paseillos; número de portal
- Calle — calles; parroquias

Comunidad de Madrid
Dirección General de Economía
CONSEJERÍA DE ECONOMÍA, HACIENDA Y EMPLEO

0 10 20 m
ESCALA GRÁFICA

Mapa I - G1

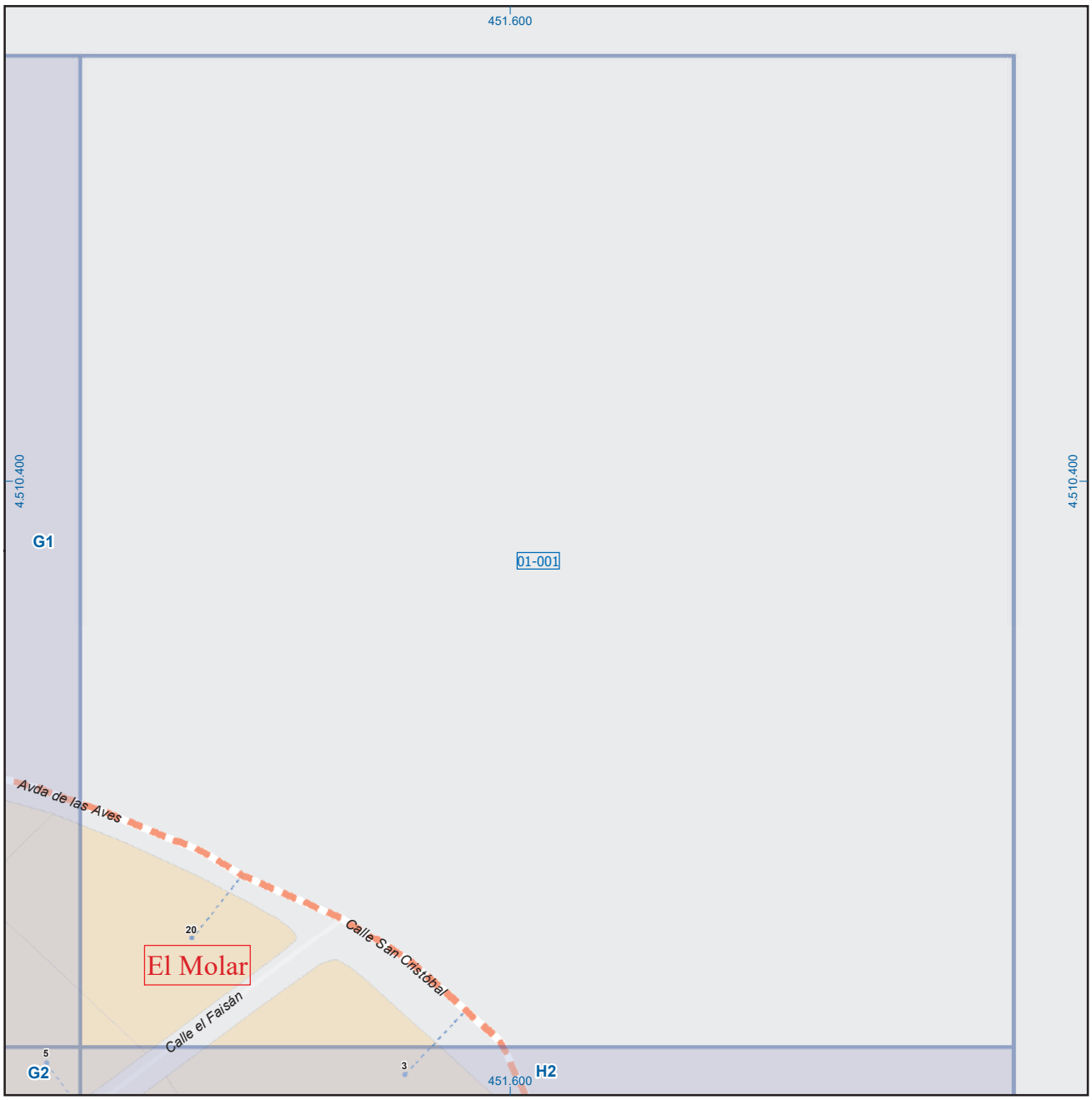

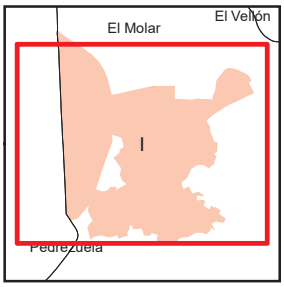

A1	B1	C1	D1	E1	F1	G1	H1
A2	B2	C2	D2	E2	F2	G2	H2
A3	B3	C3	D3	E3	F3	G3	H3
A4	B4	C4	D4	E4	F4	G4	H4
A5	B5	C5	D5	E5	F5	G5	H5
A6	B6	C6	D6	E6	F6	G6	H6

El Molar

Leyenda

- Meco — perímetro y nombre de núcleo de población
- 01-002 — límite municipal; sección censal
- A-6, M-608 — autopistas y autovías; carreteras principales
- M-604, M-618 — carreteras secundarias; otras carreteras
- sanidad; ayuntamiento; estación cercanias
- línea de ferrocarril; línea de metro ligero
- boca de metro; estación metro ligero
- 1 — paseillos; número de portal
- Calle — calles; parroquias

Comunidad de Madrid
Dirección General de Economía
CONSEJERÍA DE ECONOMÍA, HACIENDA Y EMPLEO

0 10 20 m
ESCALA GRÁFICA

Mapa I - H1

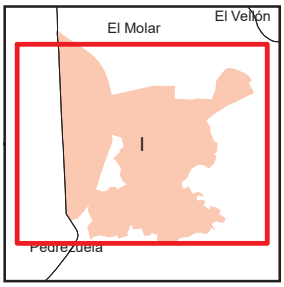

A1	B1	C1	D1	E1	F1	G1	H1
A2	B2	C2	D2	E2	F2	G2	H2
A3	B3	C3	D3	E3	F3	G3	H3
A4	B4	C4	D4	E4	F4	G4	H4
A5	B5	C5	D5	E5	F5	G5	H5
A6	B6	C6	D6	E6	F6	G6	H6

El Molar

Leyenda

- perímetro y nombre de núcleo de población (Meco)
- límite municipal; sección censal (01-002)
- autopistas y autovías; carreteras principales (A-6, M-608)
- carreteras secundarias; otras carreteras (M-604, M-618)
- sanidad; ayuntamiento; estación cercanias
- línea de ferrocarril; línea de metro ligero
- boca de metro; estación metro ligero (ML)
- paseillos; número de portal (1)
- calles; parroquias (Calle)

Comunidad de Madrid
Dirección General de Economía
CONSEJERÍA DE ECONOMÍA, HACIENDA Y EMPLEO

0 10 20 m
ESCALA GRÁFICA

Mapa I - B2

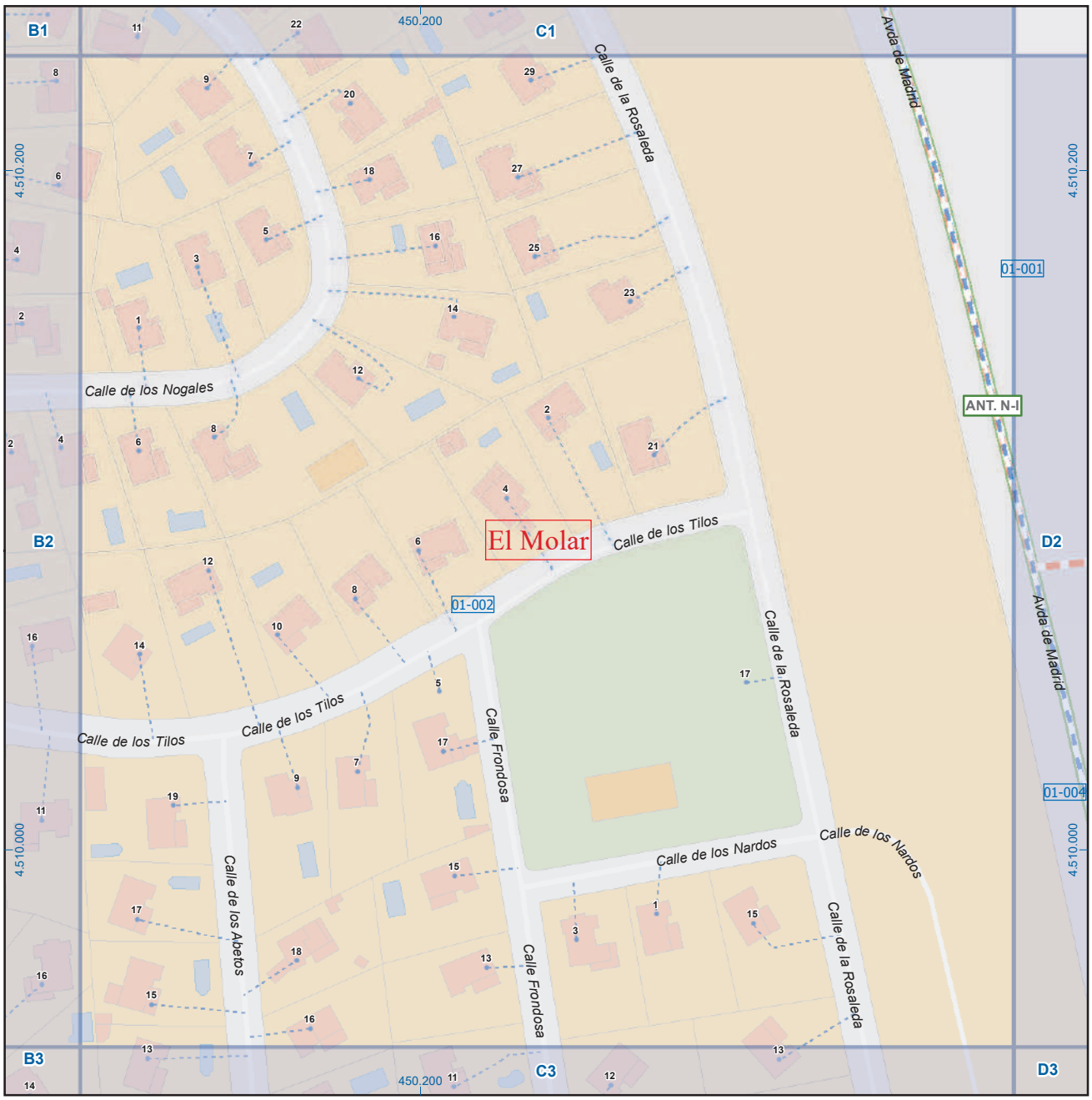

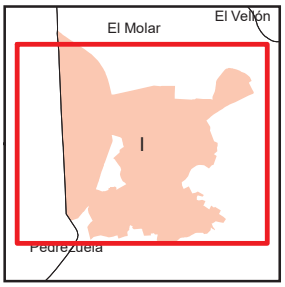

A1	B1	C1	D1	E1	F1	G1	H1
A2	B2	C2	D2	E2	F2	G2	H2
A3	B3	C3	D3	E3	F3	G3	H3
A4	B4	C4	D4	E4	F4	G4	H4
A5	B5	C5	D5	E5	F5	G5	H5
A6	B6	C6	D6	E6	F6	G6	H6

El Molar

Leyenda

- Meco — perímetro y nombre de núcleo de población
- 01-002 — límite municipal; sección censal
- A-6, M-608 — autopistas y autovías; carreteras principales
- M-604, M-618 — carreteras secundarias; otras carreteras
- sanidad; ayuntamiento; estación cercanias
- línea de ferrocarril; línea de metro ligero
- boca de metro; estación metro ligero
- 1 — paseillos; número de portal
- Calle — calles; parroquias

Comunidad de Madrid

Dirección General de Economía
CONSEJERÍA DE ECONOMÍA, HACIENDA Y EMPLEO

0 10 20 m
ESCALA GRÁFICA

Mapa I - C2

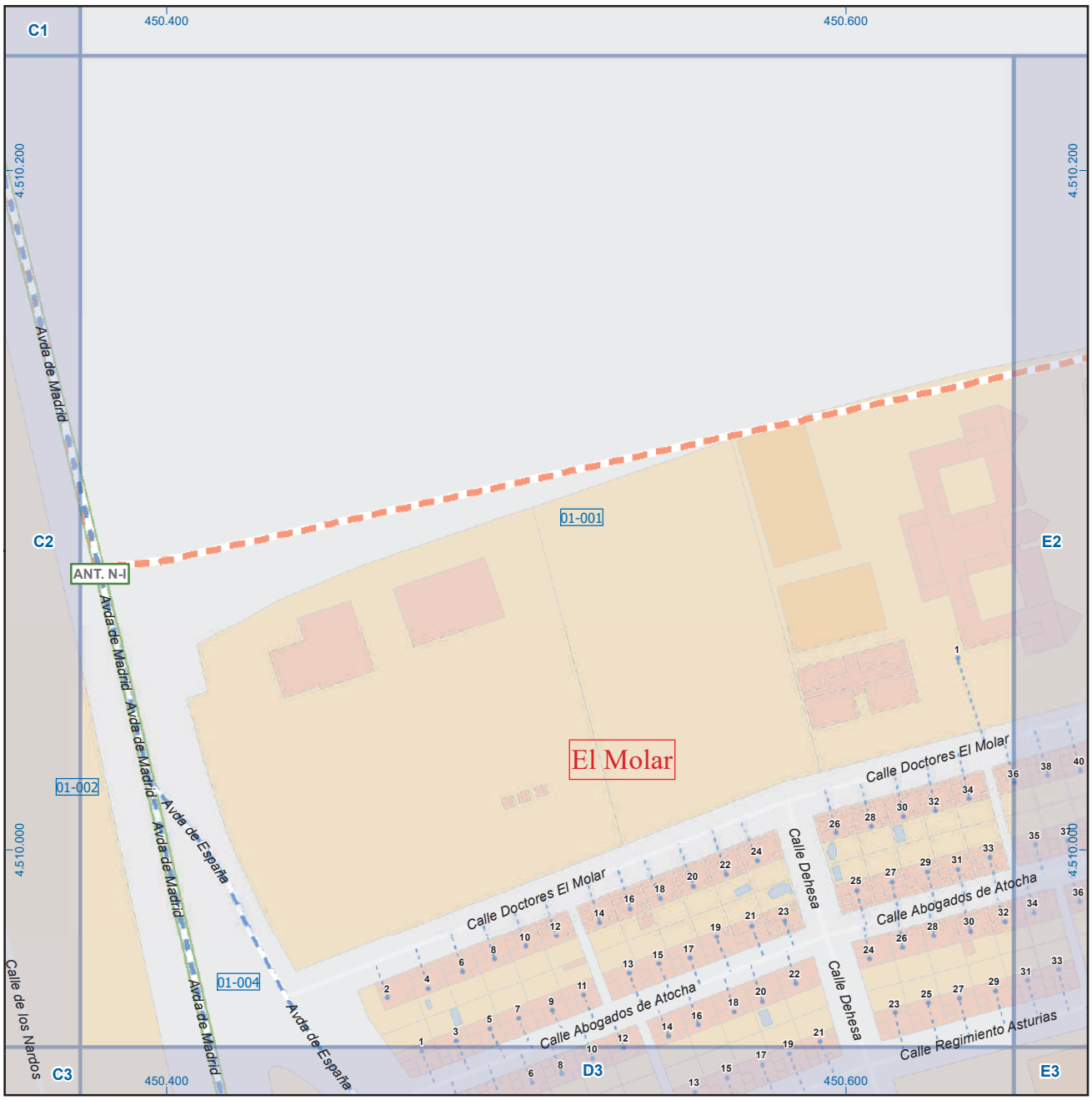

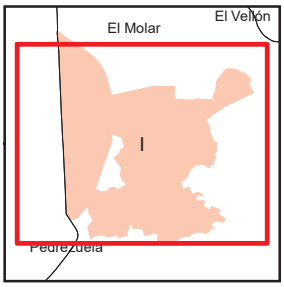

A1	B1	C1	D1	E1	F1	G1	H1
A2	B2	C2	D2	E2	F2	G2	H2
A3	B3	C3	D3	E3	F3	G3	H3
A4	B4	C4	D4	E4	F4	G4	H4
A5	B5	C5	D5	E5	F5	G5	H5
A6	B6	C6	D6	E6	F6	G6	H6

El Molar

Leyenda

- Meco — perímetro y nombre de núcleo de población
- 01-002 — límite municipal; sección censal
- A-6, M-608 — autopistas y autovías; carreteras principales
- M-604, M-618 — carreteras secundarias; otras carreteras
- sanidad; ayuntamiento; estación cercanias
- línea de ferrocarril; línea de metro ligero
- boca de metro; estación metro ligero
- 1 — paseillos; número de portal
- Calle — calles; parroquias

Comunidad de Madrid
Dirección General de Economía
CONSEJERÍA DE ECONOMÍA, HACIENDA Y EMPLEO

0 10 20 m
ESCALA GRÁFICA

Mapa I - D2

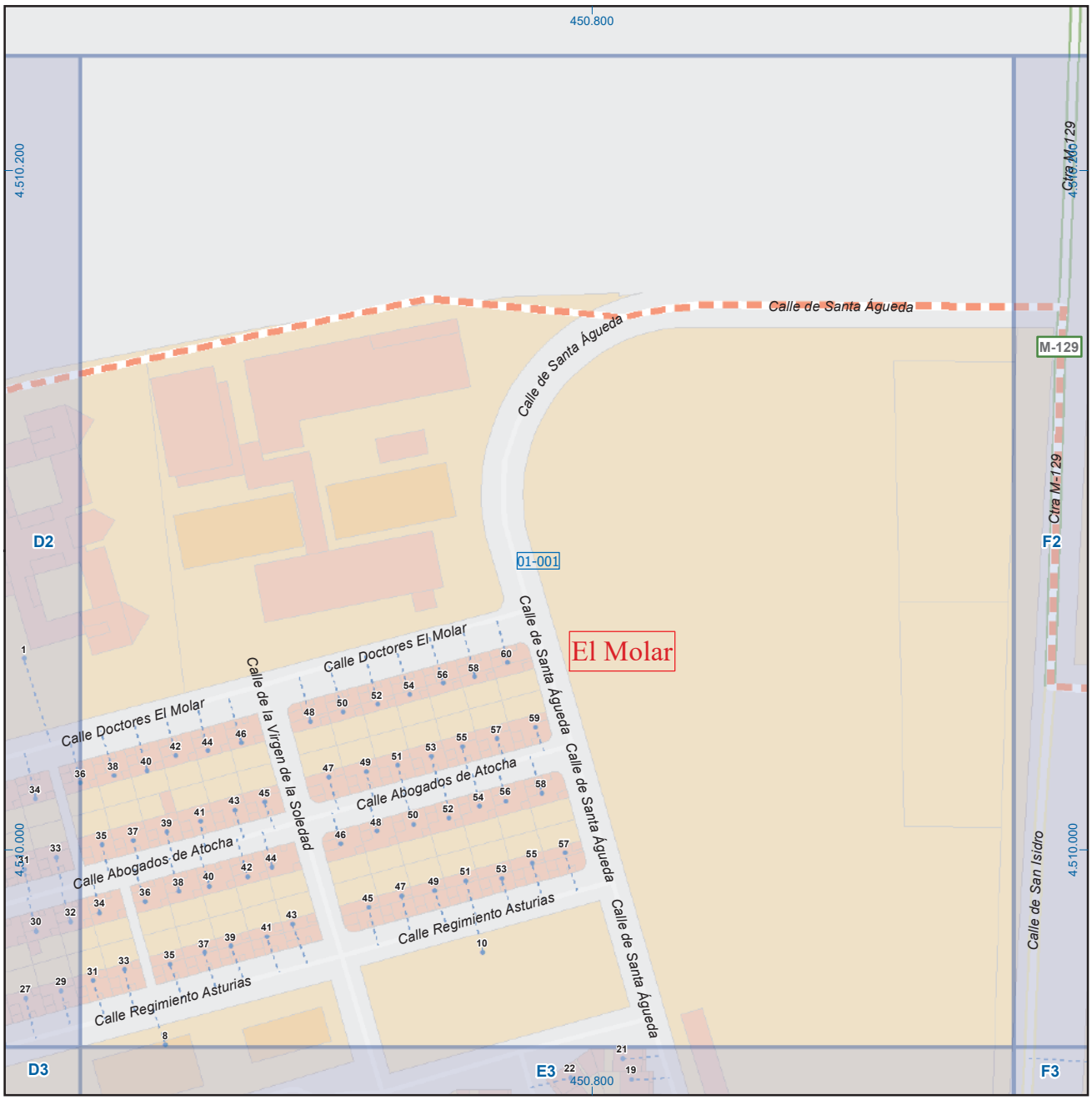

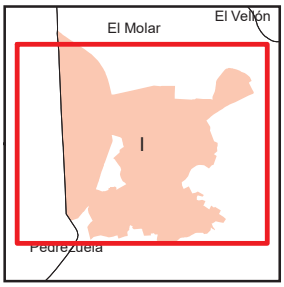

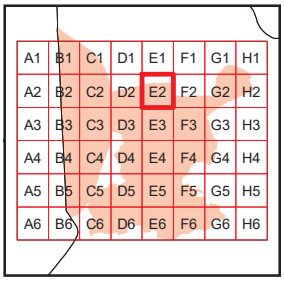

El Molar

Leyenda

- Meco — perímetro y nombre de núcleo de población
- 01-002 — límite municipal; sección censal
- A-6, M-608 — autopistas y autovías; carreteras principales
- M-604, M-618 — carreteras secundarias; otras carreteras
- sanidad; ayuntamiento; estación cercanias
- línea de ferrocarril; línea de metro ligero
- boca de metro; estación metro ligero
- 1 — paseillos; número de portal
- Calle — calles; parroquias

Comunidad de Madrid

Dirección General de Economía
CONSEJERÍA DE ECONOMÍA, HACIENDA Y EMPLEO

0 10 20 m
ESCALA GRÁFICA

Mapa I - E2

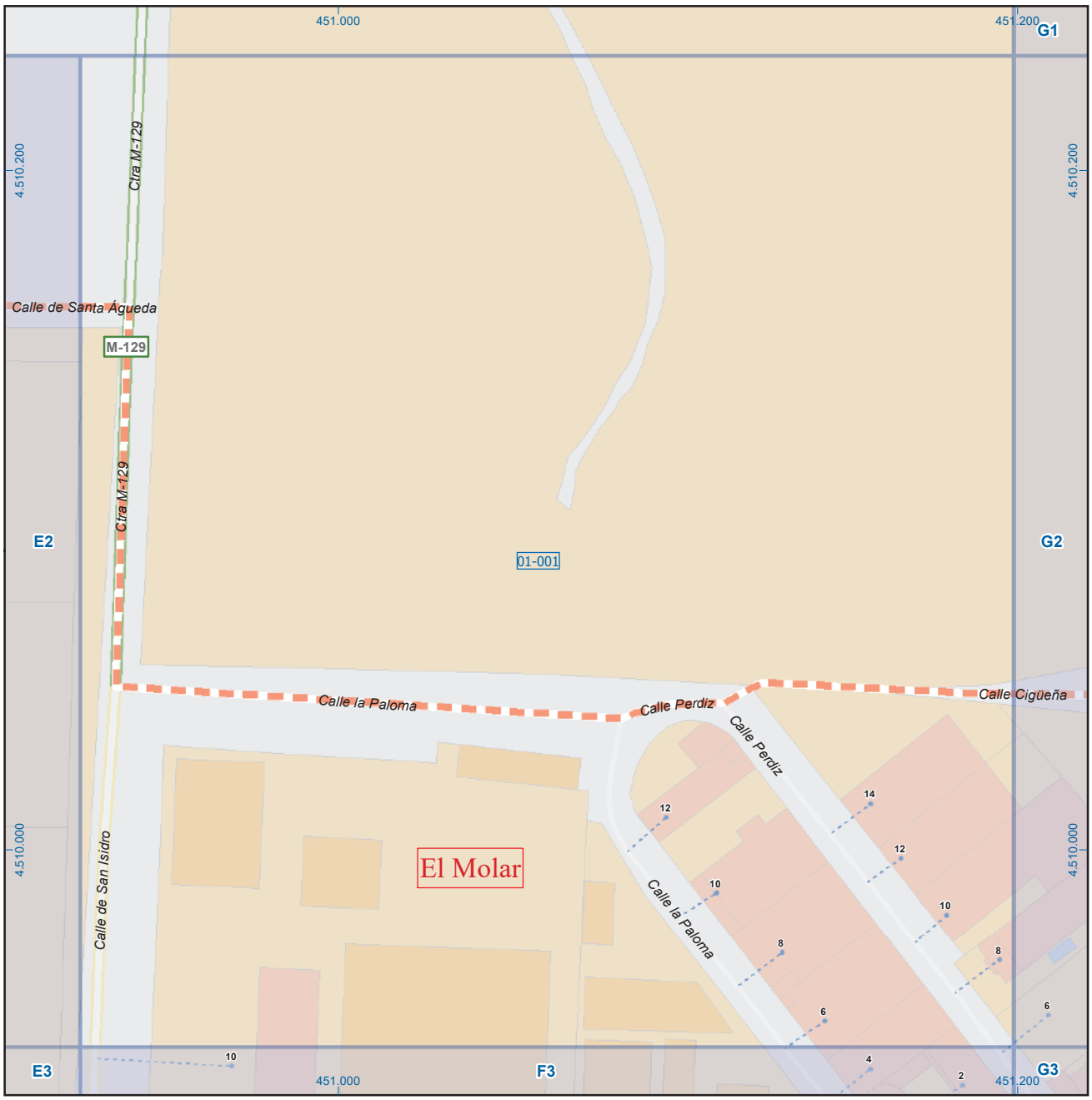

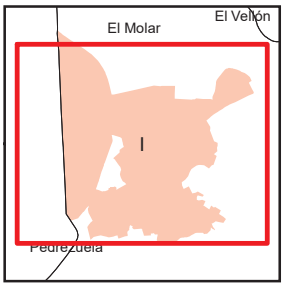

A1	B1	C1	D1	E1	F1	G1	H1
A2	B2	C2	D2	E2	F2	G2	H2
A3	B3	C3	D3	E3	F3	G3	H3
A4	B4	C4	D4	E4	F4	G4	H4
A5	B5	C5	D5	E5	F5	G5	H5
A6	B6	C6	D6	E6	F6	G6	H6

El Molar

Leyenda

- Meco — perímetro y nombre de núcleo de población
- 01-002 — límite municipal; sección censal
- A-6, M-608 — autopistas y autovías; carreteras principales
- M-604, M-618 — carreteras secundarias; otras carreteras
- sanidad; ayuntamiento; estación cercanias
- línea de ferrocarril; línea de metro ligero
- boca de metro; estación metro ligero
- 1 — paseillos; número de portal
- Calle — calles; parroquias

Comunidad de Madrid
Dirección General de Economía
CONSEJERÍA DE ECONOMÍA, HACIENDA Y EMPLEO

0 10 20 m
ESCALA GRÁFICA

Mapa I - F2

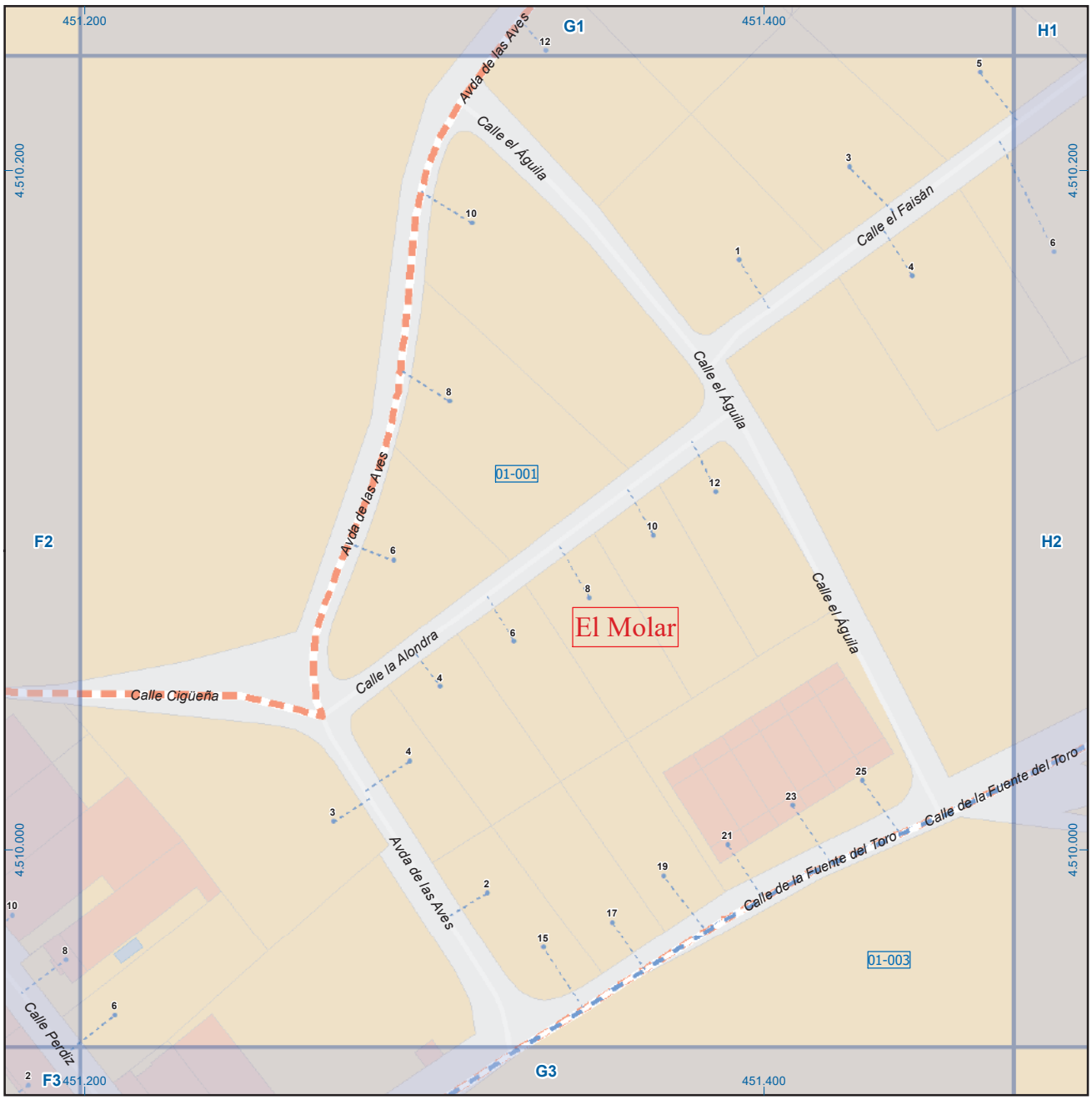

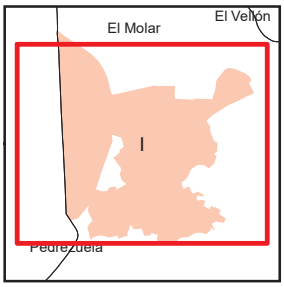

A1	B1	C1	D1	E1	F1	G1	H1
A2	B2	C2	D2	E2	F2	G2	H2
A3	B3	C3	D3	E3	F3	G3	H3
A4	B4	C4	D4	E4	F4	G4	H4
A5	B5	C5	D5	E5	F5	G5	H5
A6	B6	C6	D6	E6	F6	G6	H6

El Molar

Leyenda

- Meco — perímetro y nombre de núcleo de población
- 01-002 — límite municipal; sección censal
- A-6, M-608 — autopistas y autovías; carreteras principales
- M-604, M-618 — carreteras secundarias; otras carreteras
- sanidad; ayuntamiento; estación cercanias
- línea de ferrocarril; línea de metro ligero
- ML — boca de metro; estación metro ligero
- 1 — paseillos; número de portal
- Calle — calles; parroquias

Comunidad de Madrid
Dirección General de Economía
CONSEJERÍA DE ECONOMÍA, HACIENDA Y EMPLEO

0 10 20 m
ESCALA GRÁFICA

Mapa I - G2

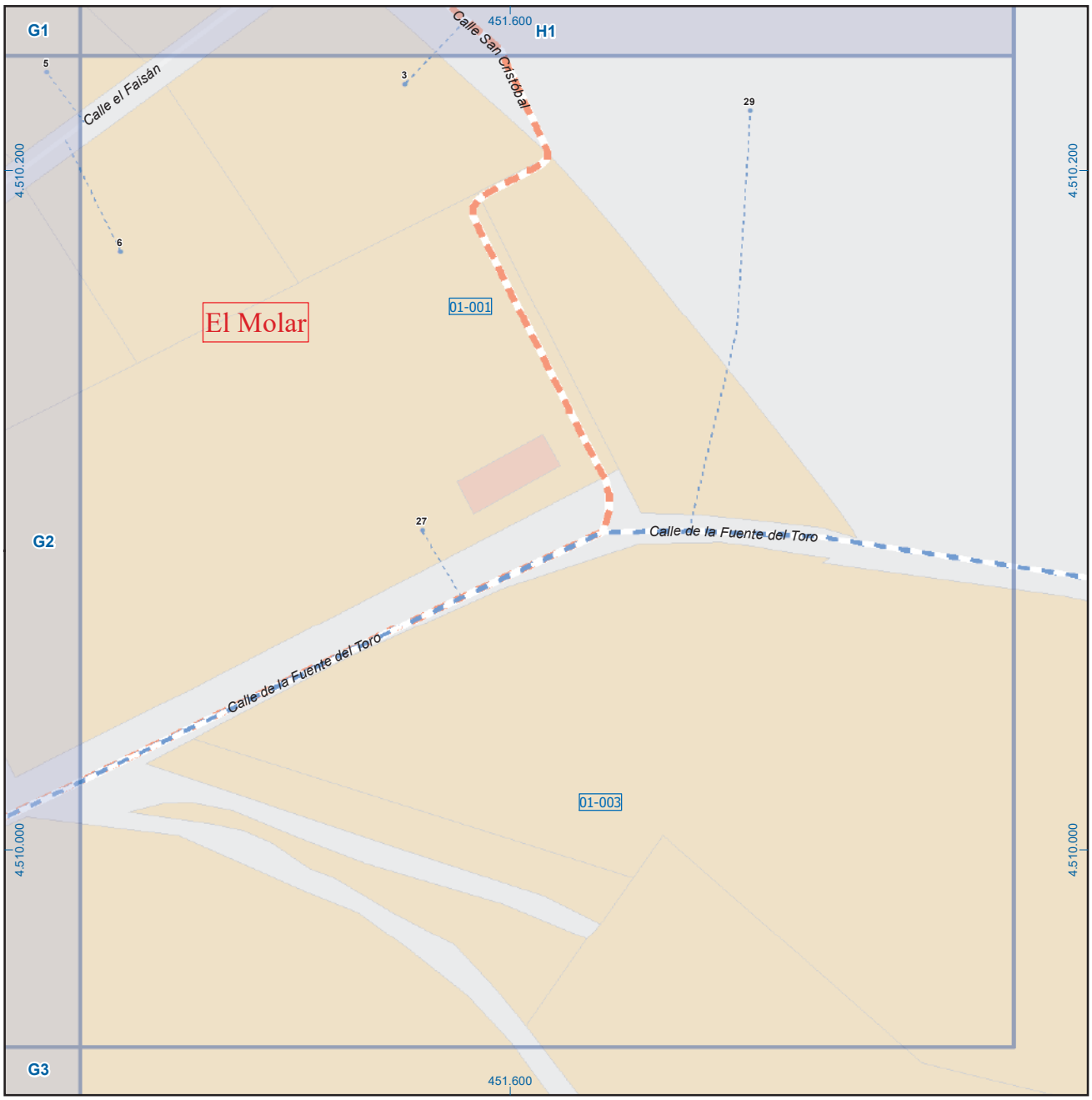

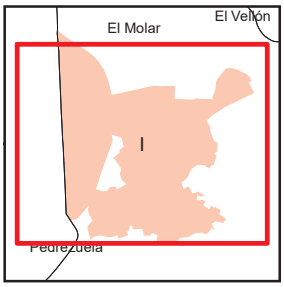

A1	B1	C1	D1	E1	F1	G1	H1
A2	B2	C2	D2	E2	F2	G2	H2
A3	B3	C3	D3	E3	F3	G3	H3
A4	B4	C4	D4	E4	F4	G4	H4
A5	B5	C5	D5	E5	F5	G5	H5
A6	B6	C6	D6	E6	F6	G6	H6

El Molar

Leyenda

- Meco — perímetro y nombre de núcleo de población
- 01-002 — límite municipal; sección censal
- A-6, M-608 — autopistas y autovías; carreteras principales
- M-604, M-618 — carreteras secundarias; otras carreteras
- sanidad; ayuntamiento; estación cercanias
- línea de ferrocarril; línea de metro ligero
- Metro, ML — boca de metro; estación metro ligero
- 1 — paseillos; número de portal
- Calle — calles; parroquias

Comunidad de Madrid
Dirección General de Economía
CONSEJERÍA DE ECONOMÍA, HACIENDA Y EMPLEO

0 10 20 m
ESCALA GRÁFICA

Mapa I - H2

El Molar

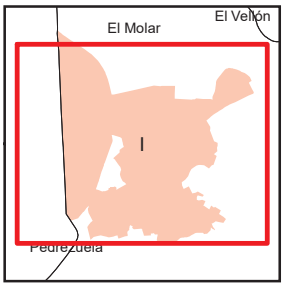

A1	B1	C1	D1	E1	F1	G1	H1
A2	B2	C2	D2	E2	F2	G2	H2
A3	B3	C3	D3	E3	F3	G3	H3
A4	B4	C4	D4	E4	F4	G4	H4
A5	B5	C5	D5	E5	F5	G5	H5
A6	B6	C6	D6	E6	F6	G6	H6

Leyenda

- Meco — perímetro y nombre de núcleo de población
- 01-002 — límite municipal; sección censal
- A-6, M-608 — autopistas y autovías; carreteras principales
- M-604, M-618 — carreteras secundarias; otras carreteras
- sanidad; ayuntamiento; estación cercanias
- línea de ferrocarril; línea de metro ligero
- boca de metro; estación metro ligero
- 1 — paseillos; número de portal
- Calle — calles; parroquias

Comunidad de Madrid
Dirección General de Economía
CONSEJERÍA DE ECONOMÍA, HACIENDA Y EMPLEO

0 10 20 m
ESCALA GRÁFICA

Mapa I - B3

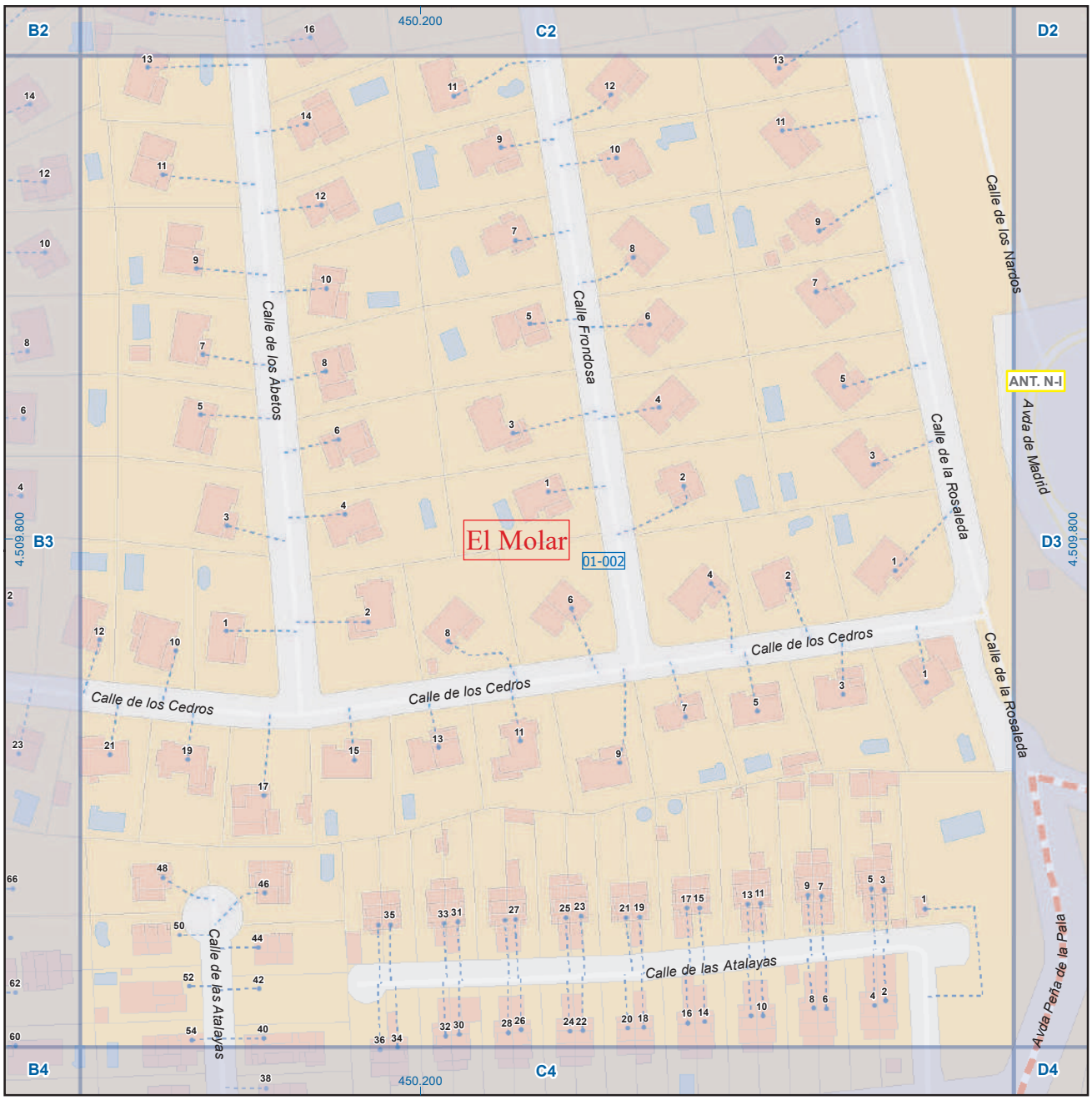

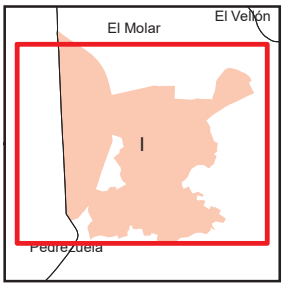

A1	B1	C1	D1	E1	F1	G1	H1
A2	B2	C2	D2	E2	F2	G2	H2
A3	B3	C3	D3	E3	F3	G3	H3
A4	B4	C4	D4	E4	F4	G4	H4
A5	B5	C5	D5	E5	F5	G5	H5
A6	B6	C6	D6	E6	F6	G6	H6

El Molar

Leyenda

- Meco — perímetro y nombre de núcleo de población
- 01-002 — límite municipal; sección censal
- A-6, M-604 — autopistas y autovías; carreteras principales
- M-608, M-618 — carreteras secundarias; otras carreteras
- sanidad; ayuntamiento; estación cercanías
- línea de ferrocarril; línea de metro ligero
- boca de metro; estación metro ligero
- 1 — paseillos; número de portal
- Calle — calles; parroquias

Comunidad de Madrid
Dirección General de Economía
CONSEJERÍA DE ECONOMÍA, HACIENDA Y EMPLEO

0 10 20 m
ESCALA GRÁFICA

Mapa I - C3

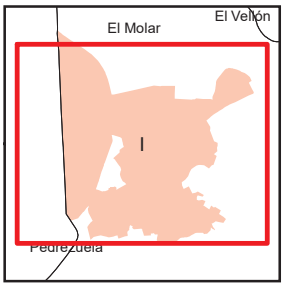

A1	B1	C1	D1	E1	F1	G1	H1
A2	B2	C2	D2	E2	F2	G2	H2
A3	B3	C3	D3	E3	F3	G3	H3
A4	B4	C4	D4	E4	F4	G4	H4
A5	B5	C5	D5	E5	F5	G5	H5
A6	B6	C6	D6	E6	F6	G6	H6

El Molar

Leyenda

- Meco — perímetro y nombre de núcleo de población
- 01-002 — límite municipal; sección censal
- A-6, M-608 — autopistas y autovías; carreteras principales
- M-604, M-618 — carreteras secundarias; otras carreteras
- sanidad; ayuntamiento; estación cercanías
- línea de ferrocarril; línea de metro ligero
- ML — boca de metro; estación metro ligero
- 1 — paseillos; número de portal
- Calle — calles; parroquias

Comunidad de Madrid
Dirección General de Economía
CONSEJERÍA DE ECONOMÍA, HACIENDA Y EMPLEO

0 10 20 m
ESCALA GRÁFICA

Mapa I - D3

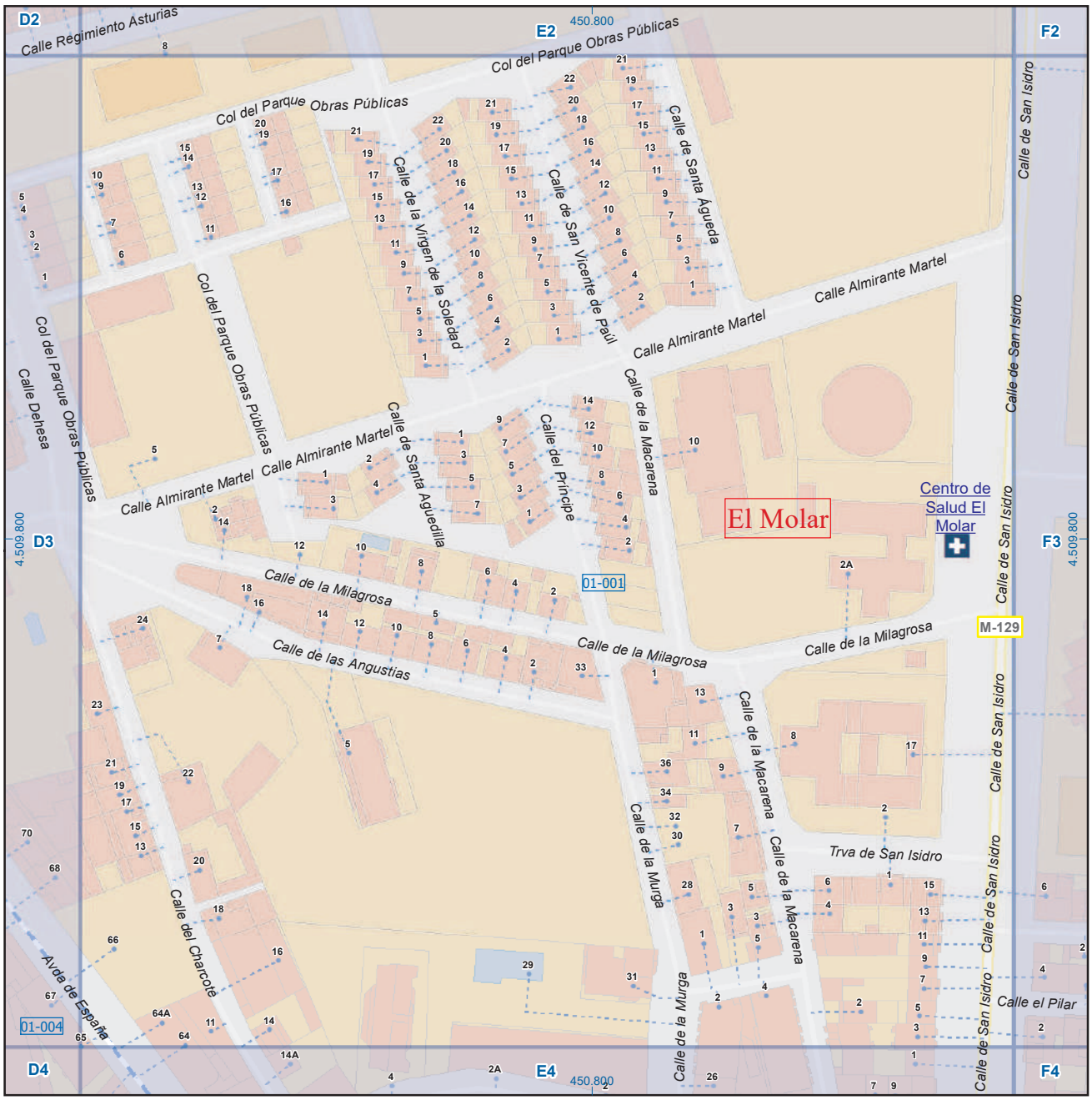

El Molar

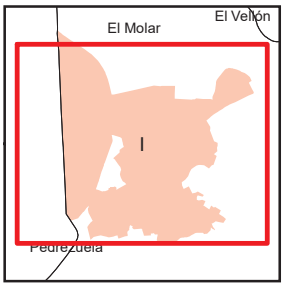

A1	B1	C1	D1	E1	F1	G1	H1
A2	B2	C2	D2	E2	F2	G2	H2
A3	B3	C3	D3	E3	F3	G3	H3
A4	B4	C4	D4	E4	F4	G4	H4
A5	B5	C5	D5	E5	F5	G5	H5
A6	B6	C6	D6	E6	F6	G6	H6

Leyenda

- Meco — perímetro y nombre de núcleo de población
- 01-002 — límite municipal; sección censal
- A-6, M-608 — autopistas y autovías; carreteras principales
- M-604, M-618 — carreteras secundarias; otras carreteras
- sanidad; ayuntamiento; estación cercanias
- línea de ferrocarril; línea de metro ligero
- boca de metro; estación metro ligero
- 1 — paseillos; número de portal
- Calle — calles; parroquias

Comunidad de Madrid
Dirección General de Economía
CONSEJERÍA DE ECONOMÍA, HACIENDA Y EMPLEO

0 10 20 m
ESCALA GRÁFICA

Mapa I - E3

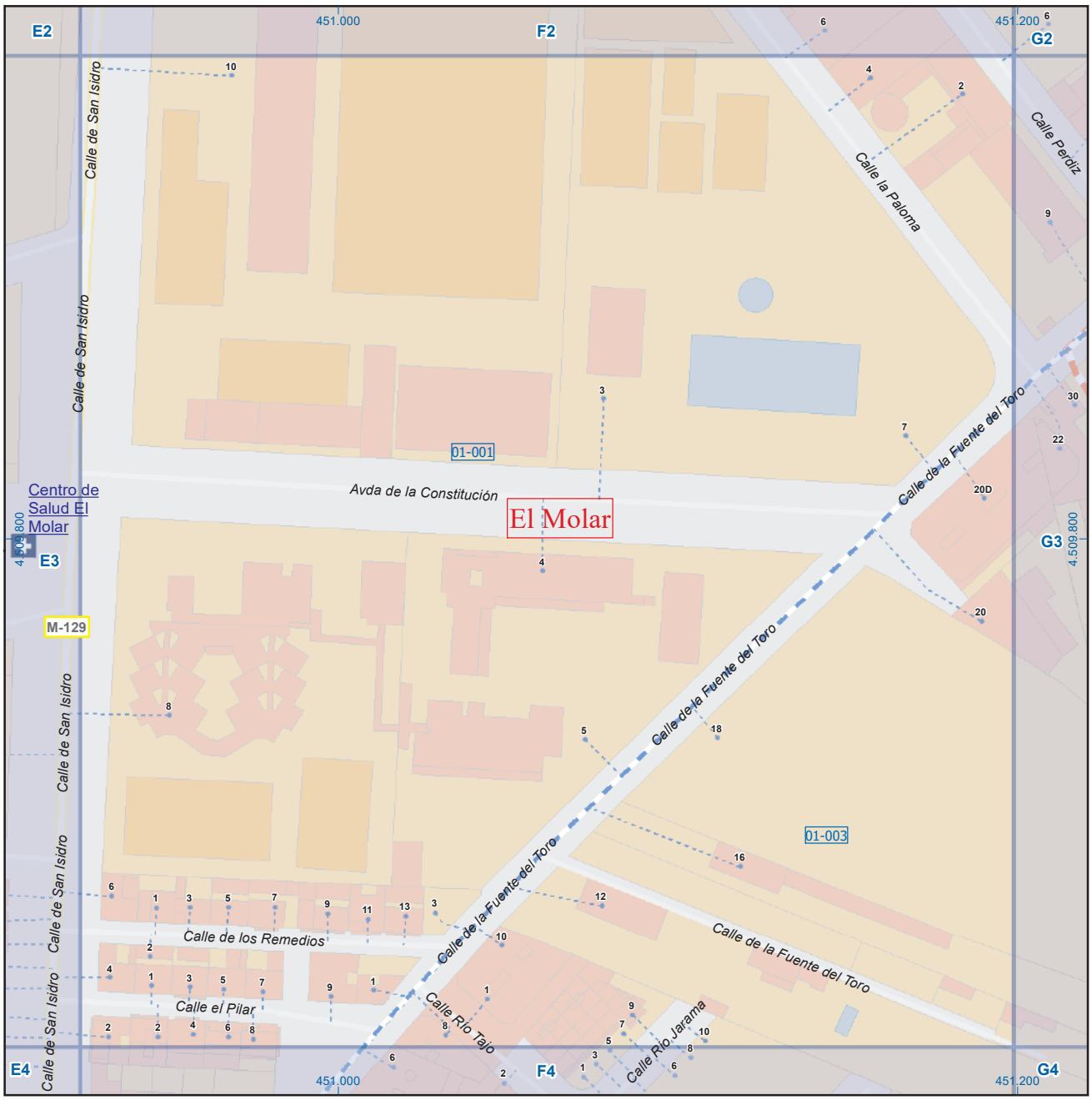

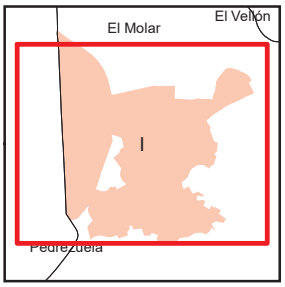

A1	B1	C1	D1	E1	F1	G1	H1
A2	B2	C2	D2	E2	F2	G2	H2
A3	B3	C3	D3	E3	F3	G3	H3
A4	B4	C4	D4	E4	F4	G4	H4
A5	B5	C5	D5	E5	F5	G5	H5
A6	B6	C6	D6	E6	F6	G6	H6

El Molar

Leyenda

- perímetro y nombre de núcleo de población (Meco)
- límite municipal; sección censal (01-002)
- autopistas y autovías; carreteras principales (A-6, M-608)
- carreteras secundarias; otras carreteras (M-604, M-618)
- sanidad; ayuntamiento; estación cercanias
- línea de ferrocarril; línea de metro ligero
- boca de metro; estación metro ligero (ML)
- paseillos; número de portal (1)
- calles; parroquias (Calle)

Comunidad de Madrid
Dirección General de Economía
CONSEJERÍA DE ECONOMÍA, HACIENDA Y EMPLEO

0 10 20 m
ESCALA GRÁFICA

Mapa I - F3



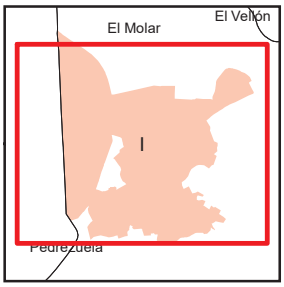

A1	B1	C1	D1	E1	F1	G1	H1
A2	B2	C2	D2	E2	F2	G2	H2
A3	B3	C3	D3	E3	F3	G3	H3
A4	B4	C4	D4	E4	F4	G4	H4
A5	B5	C5	D5	E5	F5	G5	H5
A6	B6	C6	D6	E6	F6	G6	H6

El Molar

Leyenda

- Meco — perímetro y nombre de núcleo de población
- 01-002 — límite municipal; sección censal
- A-6, M-608 — autopistas y autovías; carreteras principales
- M-604, M-618 — carreteras secundarias; otras carreteras
- sanidad; ayuntamiento; estación cercanias
- línea de ferrocarril; línea de metro ligero
- Metro, ML — boca de metro; estación metro ligero
- 1 — paseillos; número de portal
- Calle — calles; parroquias

Comunidad de Madrid
Dirección General de Economía
CONSEJERÍA DE ECONOMÍA, HACIENDA Y EMPLEO

0 10 20 m
ESCALA GRÁFICA

Mapa I - G3

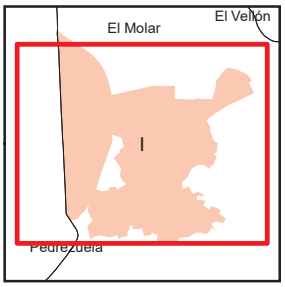

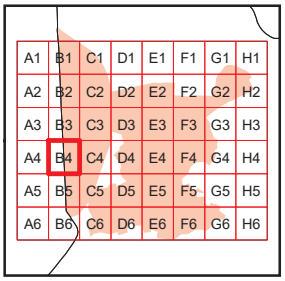

El Molar

Leyenda

Meco	perímetro y nombre de núcleo de población
01-002	límite municipal; sección censal
A-6 / M-608	autopistas y autovías; carreteras principales
M-604 / M-618	carreteras secundarias; otras carreteras
	sanidad; ayuntamiento; estación cercanias
	línea de ferrocarril; línea de metro ligero
Metro / ML	boca de metro; estación metro ligero
1	paseillos; número de portal
Calle	calles; parroquias

Comunidad de Madrid

Dirección General de Economía
CONSEJERÍA DE ECONOMÍA, HACIENDA Y EMPLEO

0 10 20 m
ESCALA GRÁFICA

Mapa I - B4

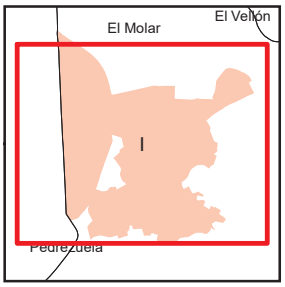

A1	B1	C1	D1	E1	F1	G1	H1
A2	B2	C2	D2	E2	F2	G2	H2
A3	B3	C3	D3	E3	F3	G3	H3
A4	B4	C4	D4	E4	F4	G4	H4
A5	B5	C5	D5	E5	F5	G5	H5
A6	B6	C6	D6	E6	F6	G6	H6

El Molar

Leyenda

- Meco — perímetro y nombre de núcleo de población
- 01-002 — límite municipal; sección censal
- A-6, M-608 — autopistas y autovías; carreteras principales
- M-604, M-618 — carreteras secundarias; otras carreteras
- sanidad; ayuntamiento; estación cercanias
- línea de ferrocarril; línea de metro ligero
- boca de metro; estación metro ligero
- 1 — paseillos; número de portal
- Calle — calles; parroquias

Comunidad de Madrid
Dirección General de Economía
CONSEJERÍA DE ECONOMÍA, HACIENDA Y EMPLEO

0 10 20 m
ESCALA GRÁFICA

Mapa I - C4

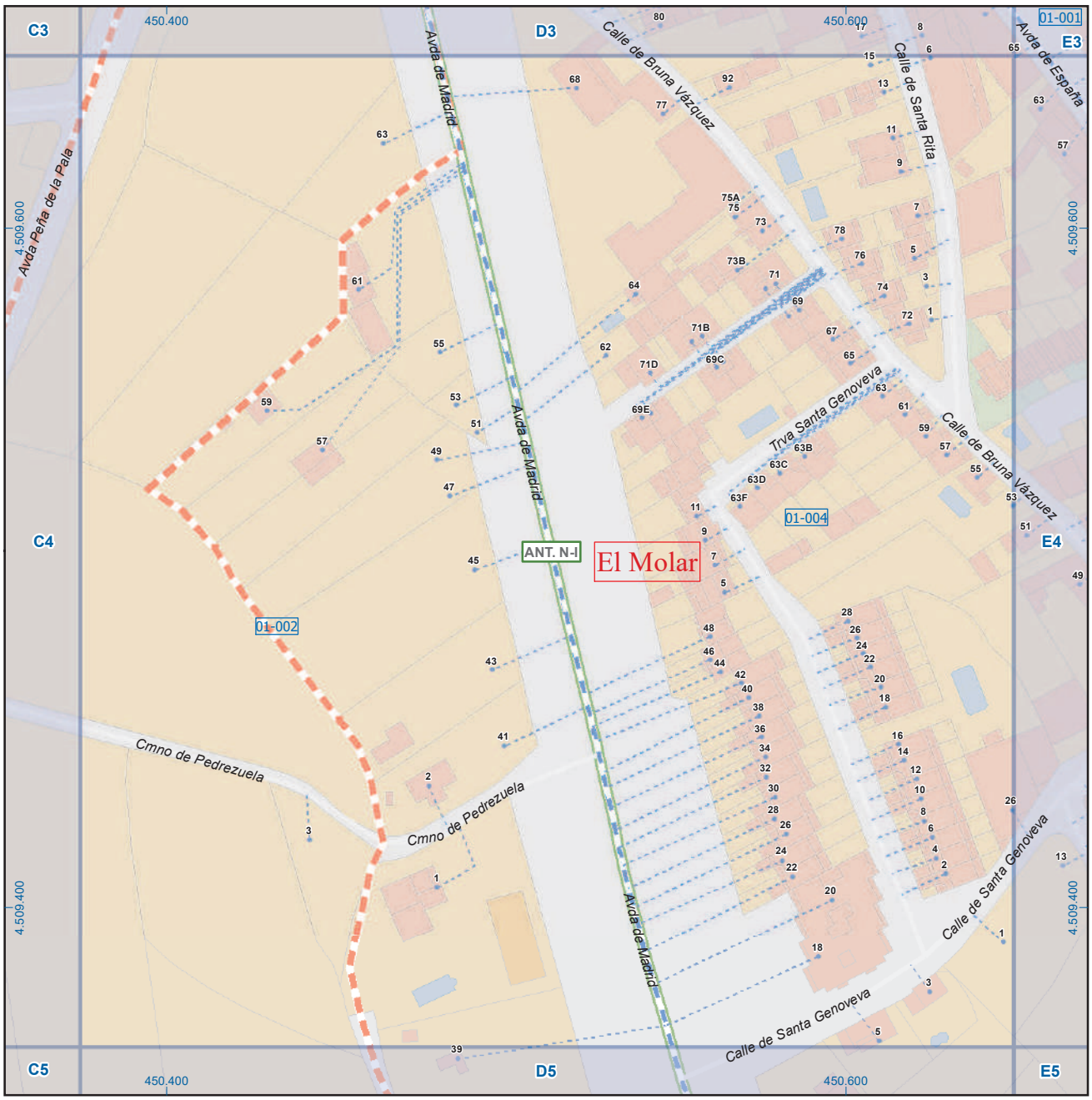

El Molar

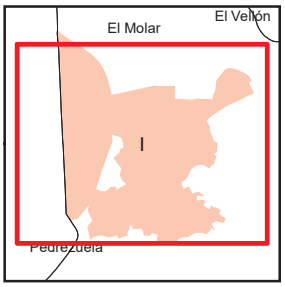

A1	B1	C1	D1	E1	F1	G1	H1
A2	B2	C2	D2	E2	F2	G2	H2
A3	B3	C3	D3	E3	F3	G3	H3
A4	B4	C4	D4	E4	F4	G4	H4
A5	B5	C5	D5	E5	F5	G5	H5
A6	B6	C6	D6	E6	F6	G6	H6

Leyenda

- Meco — perímetro y nombre de núcleo de población
- 01-002 — límite municipal; sección censal
- A-6, M-608 — autopistas y autovías; carreteras principales
- M-604, M-618 — carreteras secundarias; otras carreteras
- sanidad; ayuntamiento; estación cercanias
- línea de ferrocarril; línea de metro ligero
- boca de metro; estación metro ligero
- 1 — paseillos; número de portal
- Calle — calles; parroquias

Comunidad de Madrid
Dirección General de Economía
CONSEJERÍA DE ECONOMÍA, HACIENDA Y EMPLEO

0 10 20 m
ESCALA GRÁFICA

Mapa I - D4

El Molar

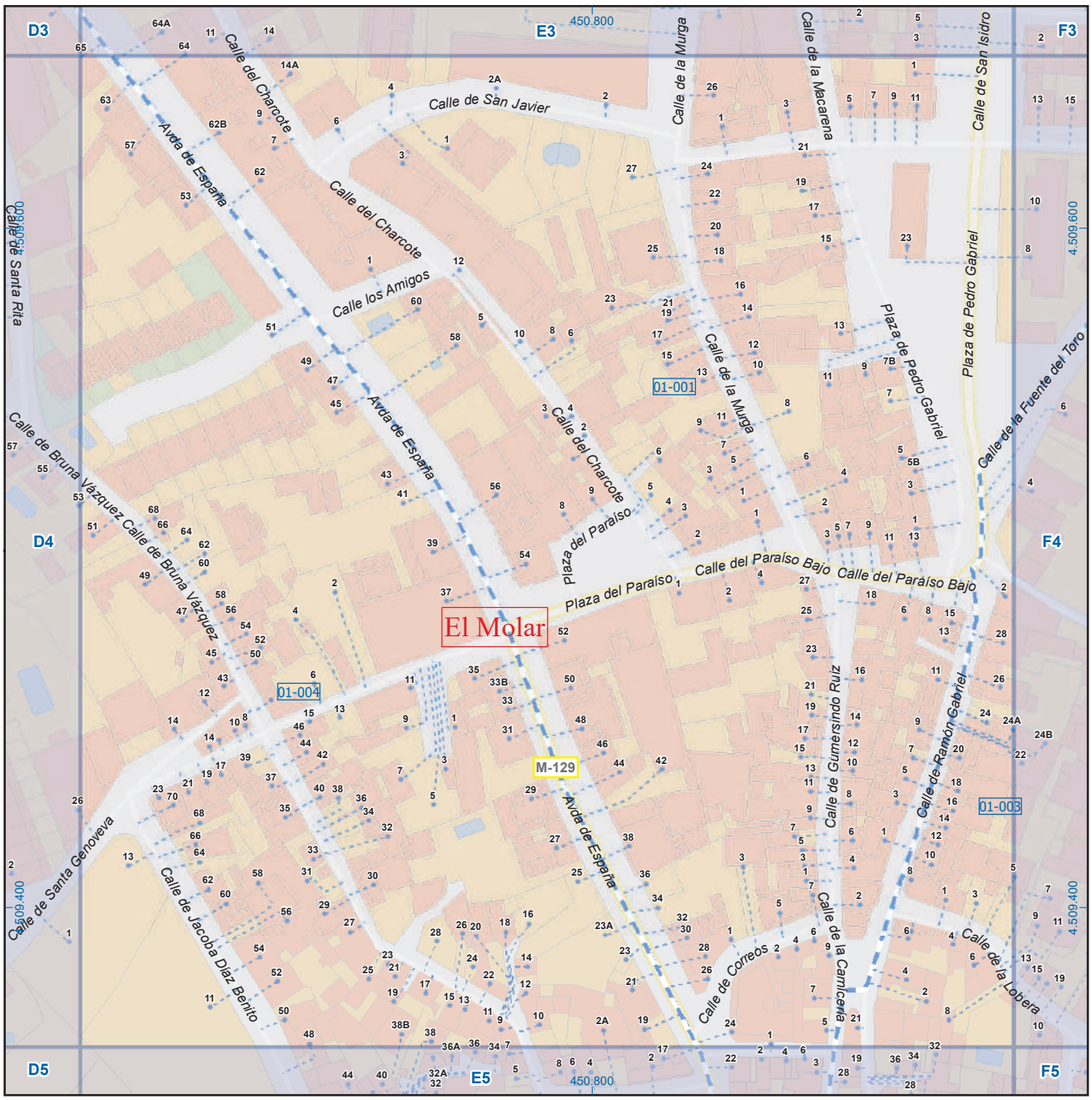

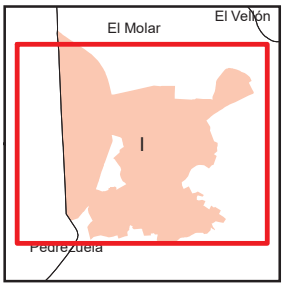

A1	B1	C1	D1	E1	F1	G1	H1
A2	B2	C2	D2	E2	F2	G2	H2
A3	B3	C3	D3	E3	F3	G3	H3
A4	B4	C4	D4	E4	F4	G4	H4
A5	B5	C5	D5	E5	F5	G5	H5
A6	B6	C6	D6	E6	F6	G6	H6

Leyenda

- perímetro y nombre de núcleo de población (Meco)
- límite municipal; sección censal (01-002)
- autopistas y autovías; carreteras principales (A-6, M-608)
- carreteras secundarias; otras carreteras (M-604, M-618)
- sanidad; ayuntamiento; estación cercanías
- línea de ferrocarril; línea de metro ligero
- boca de metro; estación metro ligero (ML)
- paseillos; número de portal (1)
- calles; parroquias (Calle)

Comunidad de Madrid
Dirección General de Economía
CONSEJERÍA DE ECONOMÍA, HACIENDA Y EMPLEO

0 10 20 m
ESCALA GRÁFICA

Mapa I - E4

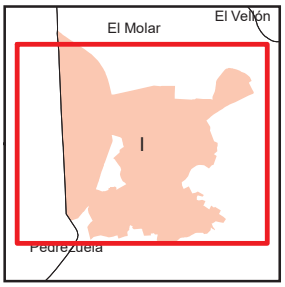

A1	B1	C1	D1	E1	F1	G1	H1
A2	B2	C2	D2	E2	F2	G2	H2
A3	B3	C3	D3	E3	F3	G3	H3
A4	B4	C4	D4	E4	F4	G4	H4
A5	B5	C5	D5	E5	F5	G5	H5
A6	B6	C6	D6	E6	F6	G6	H6

El Molar

Leyenda

- perímetro y nombre de núcleo de población (Meco)
- límite municipal; sección censal (01-002)
- autopistas y autovías; carreteras principales (A-6, M-608)
- carreteras secundarias; otras carreteras (M-604, M-618)
- sanidad; ayuntamiento; estación cercanias
- línea de ferrocarril; línea de metro ligero
- boca de metro; estación metro ligero (ML)
- paseillos; número de portal (1)
- calles; parroquias (Calle)

Comunidad de Madrid
Dirección General de Economía
CONSEJERÍA DE ECONOMÍA, HACIENDA Y EMPLEO

0 10 20 m
ESCALA GRÁFICA

Mapa I - F4

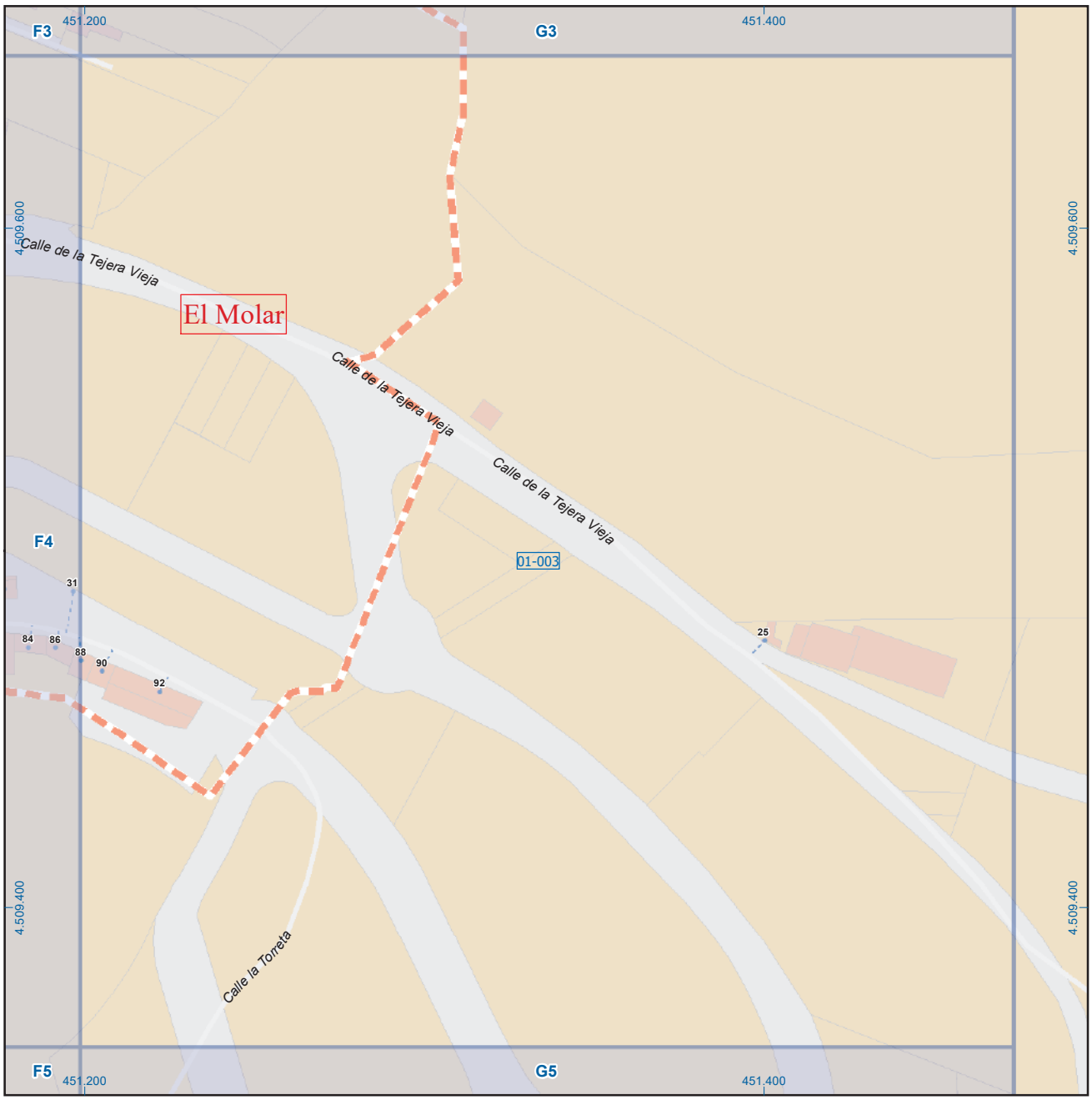

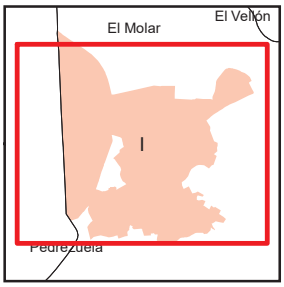

A1	B1	C1	D1	E1	F1	G1	H1
A2	B2	C2	D2	E2	F2	G2	H2
A3	B3	C3	D3	E3	F3	G3	H3
A4	B4	C4	D4	E4	F4	G4	H4
A5	B5	C5	D5	E5	F5	G5	H5
A6	B6	C6	D6	E6	F6	G6	H6

El Molar

Leyenda

- Meco — perímetro y nombre de núcleo de población
- 01-002 — límite municipal; sección censal
- A-6, M-608 — autopistas y autovías; carreteras principales
- M-604, M-618 — carreteras secundarias; otras carreteras
- sanidad; ayuntamiento; estación cercanias
- línea de ferrocarril; línea de metro ligero
- boca de metro; estación metro ligero
- 1 — paseillos; número de portal
- Calle — calles; parroquias

Comunidad de Madrid
Dirección General de Economía
CONSEJERÍA DE ECONOMÍA, HACIENDA Y EMPLEO

0 10 20 m
ESCALA GRÁFICA

Mapa I - G4

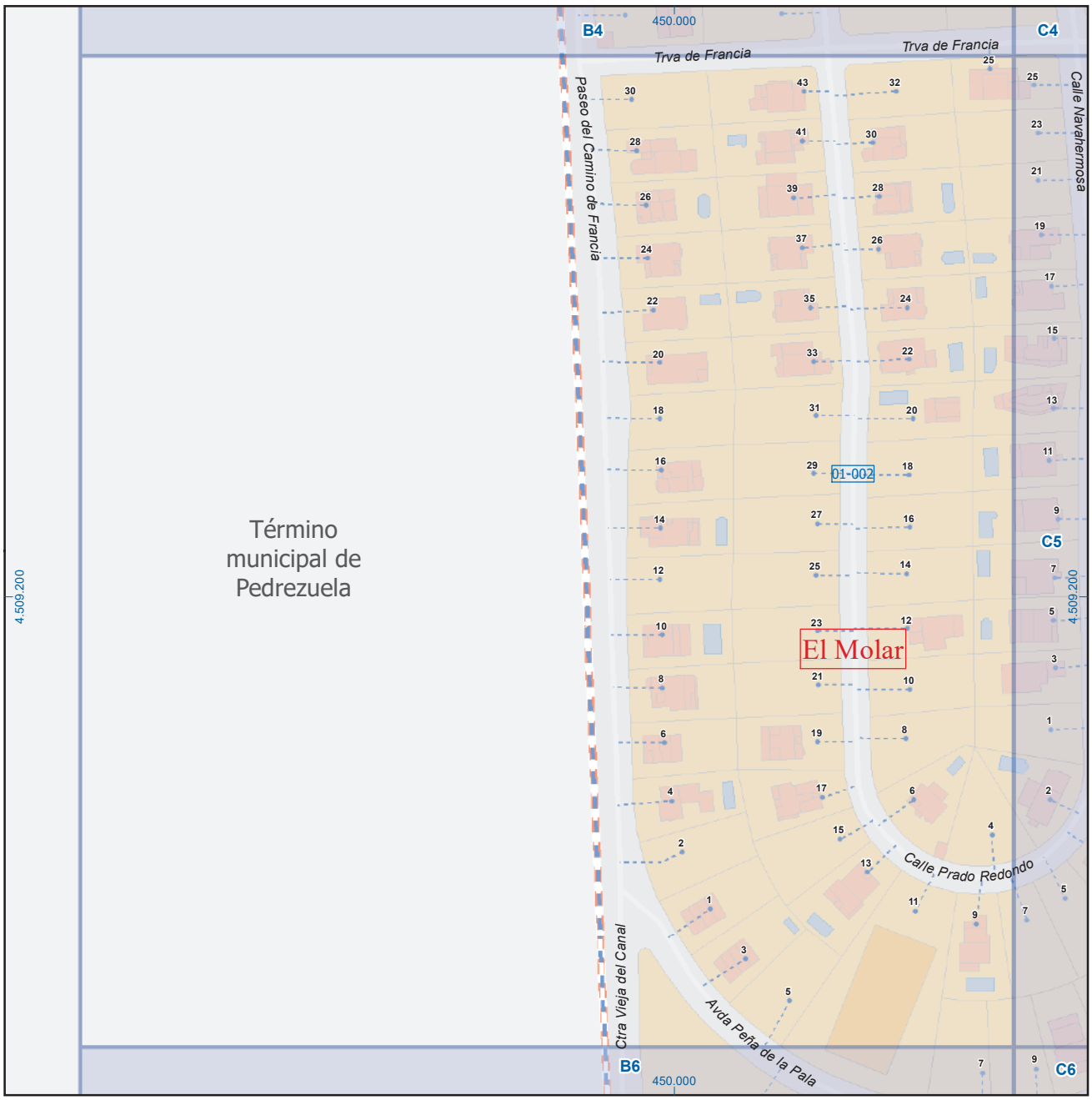

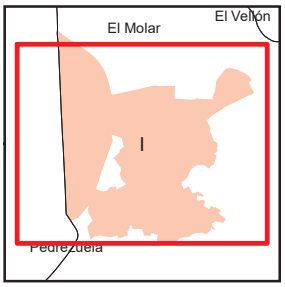

A1	B1	C1	D1	E1	F1	G1	H1
A2	B2	C2	D2	E2	F2	G2	H2
A3	B3	C3	D3	E3	F3	G3	H3
A4	B4	C4	D4	E4	F4	G4	H4
A5	B5	C5	D5	E5	F5	G5	H5
A6	B6	C6	D6	E6	F6	G6	H6

El Molar

Leyenda

- Meco — perímetro y nombre de núcleo de población
- 01-002 — límite municipal; sección censal
- A-6, M-608 — autopistas y autovías; carreteras principales
- M-604, M-618 — carreteras secundarias; otras carreteras
- sanidad; ayuntamiento; estación cercanias
- línea de ferrocarril; línea de metro ligero
- ML — boca de metro; estación metro ligero
- 1 — paseillos; número de portal
- Calle — calles; parroquias

Comunidad de Madrid

Dirección General de Economía
CONSEJERÍA DE ECONOMÍA, HACIENDA Y EMPLEO

0 10 20 m
ESCALA GRÁFICA

Mapa I - B5

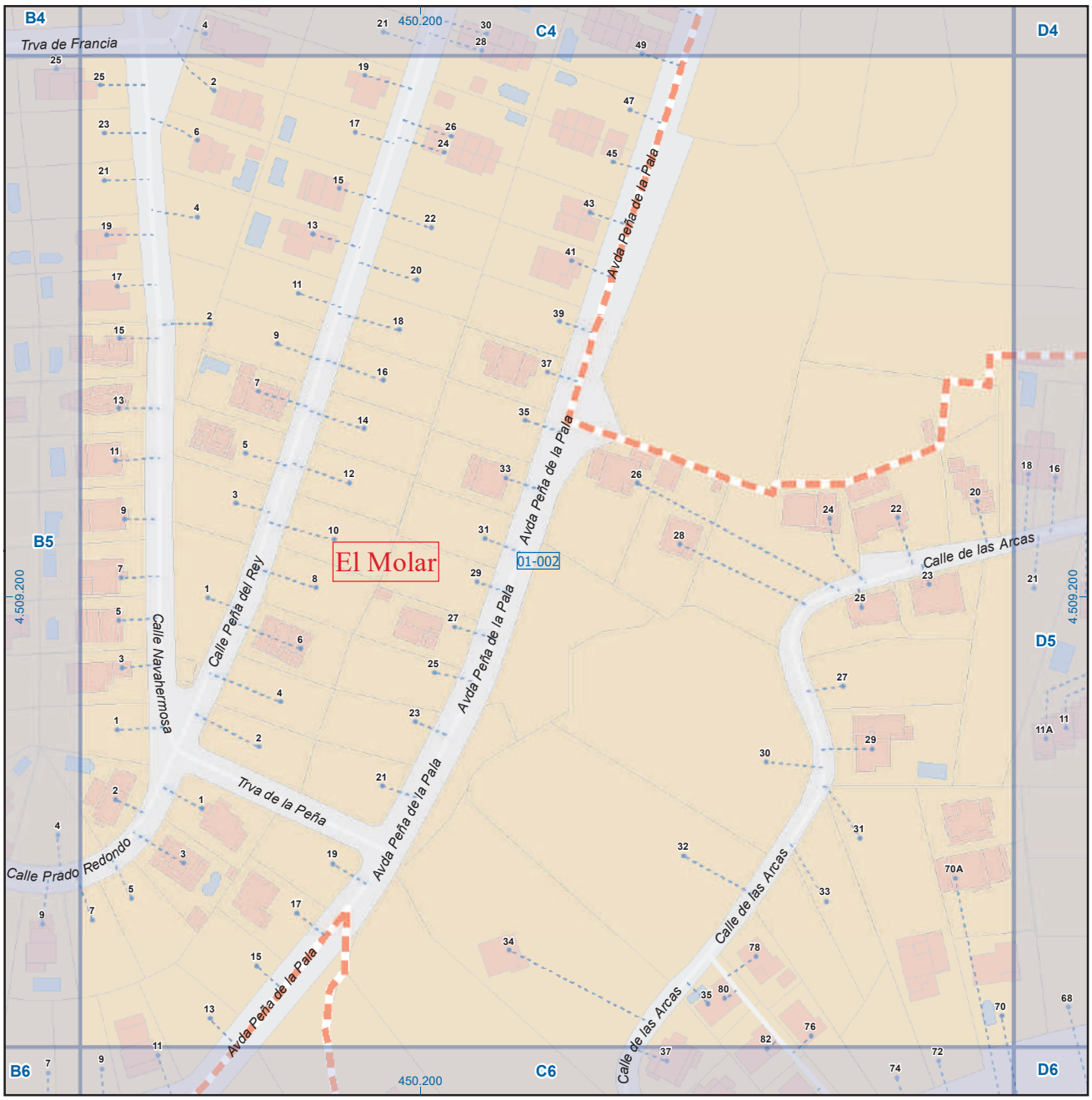

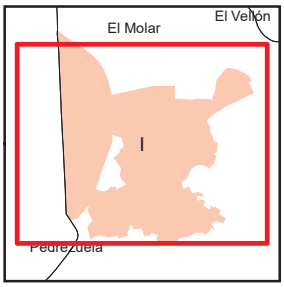

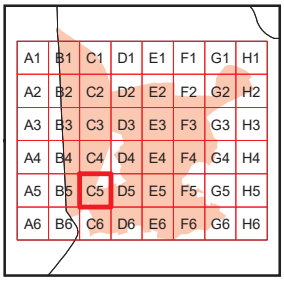

El Molar

Leyenda

- perímetro y nombre de núcleo de población (Meco)
- límite municipal; sección censal (01-002)
- autopistas y autovías; carreteras principales (A-6, M-608)
- carreteras secundarias; otras carreteras (M-604, M-618)
- sanidad; ayuntamiento; estación cercanias
- línea de ferrocarril; línea de metro ligero
- boca de metro; estación metro ligero (ML)
- paseillos; número de portal (1)
- calles; parroquias (Calle)

Comunidad de Madrid
Dirección General de Economía
CONSEJERÍA DE ECONOMÍA, HACIENDA Y EMPLEO

0 10 20 m
ESCALA GRÁFICA

Mapa I - C5

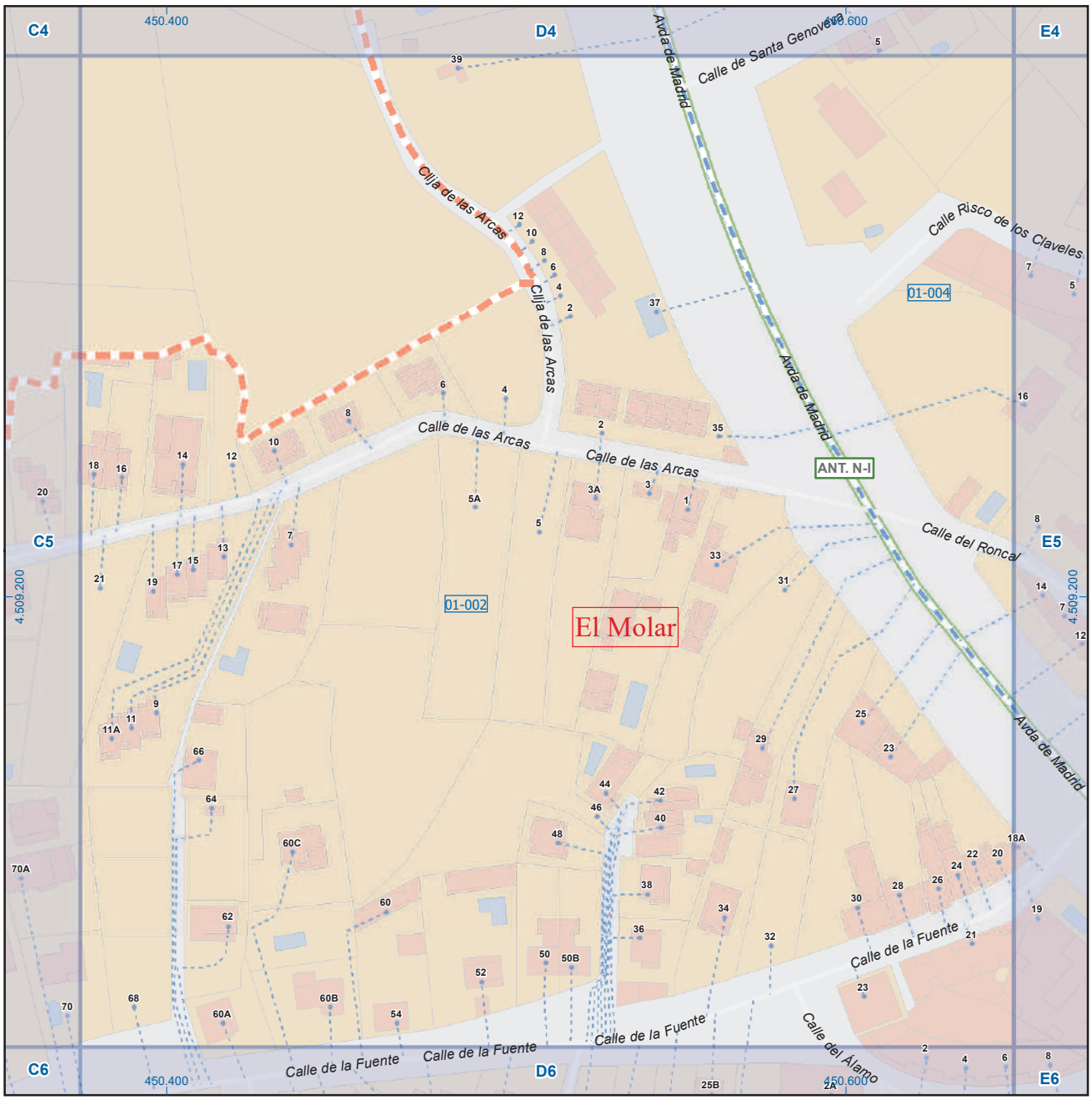

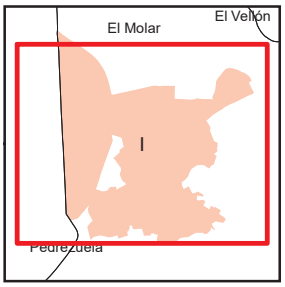

A1	B1	C1	D1	E1	F1	G1	H1
A2	B2	C2	D2	E2	F2	G2	H2
A3	B3	C3	D3	E3	F3	G3	H3
A4	B4	C4	D4	E4	F4	G4	H4
A5	B5	C5	D5	E5	F5	G5	H5
A6	B6	C6	D6	E6	F6	G6	H6

El Molar

Leyenda

- Meco — perímetro y nombre de núcleo de población
- 01-002 — límite municipal; sección censal
- A-6, M-608 — autopistas y autovías; carreteras principales
- M-604, M-618 — carreteras secundarias; otras carreteras
- sanidad; ayuntamiento; estación cercanias
- línea de ferrocarril; línea de metro ligero
- boca de metro; estación metro ligero
- 1 — paseillos; número de portal
- Calle — calles; parroquias

Comunidad de Madrid
Dirección General de Economía
CONSEJERÍA DE ECONOMÍA, HACIENDA Y EMPLEO

0 10 20 m
ESCALA GRÁFICA

Mapa I - D5

El Molar

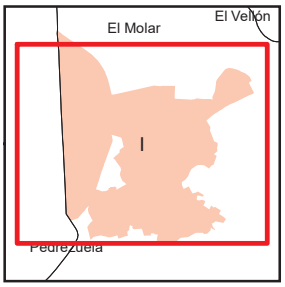

A1	B1	C1	D1	E1	F1	G1	H1
A2	B2	C2	D2	E2	F2	G2	H2
A3	B3	C3	D3	E3	F3	G3	H3
A4	B4	C4	D4	E4	F4	G4	H4
A5	B5	C5	D5	E5	F5	G5	H5
A6	B6	C6	D6	E6	F6	G6	H6

Leyenda

Meco	perímetro y nombre de núcleo de población
01-002	límite municipal; sección censal
A-6 / M-604	autopistas y autovías; carreteras principales
M-608 / M-618	carreteras secundarias; otras carreteras
	sanidad; ayuntamiento; estación cercanias
	línea de ferrocarril; línea de metro ligero
	boca de metro; estación metro ligero
1	paseillos; número de portal
Calle	calles; parroquias

Comunidad de Madrid
Dirección General de Economía
CONSEJERÍA DE ECONOMÍA, HACIENDA Y EMPLEO

0 10 20 m
ESCALA GRÁFICA

Mapa I - E5

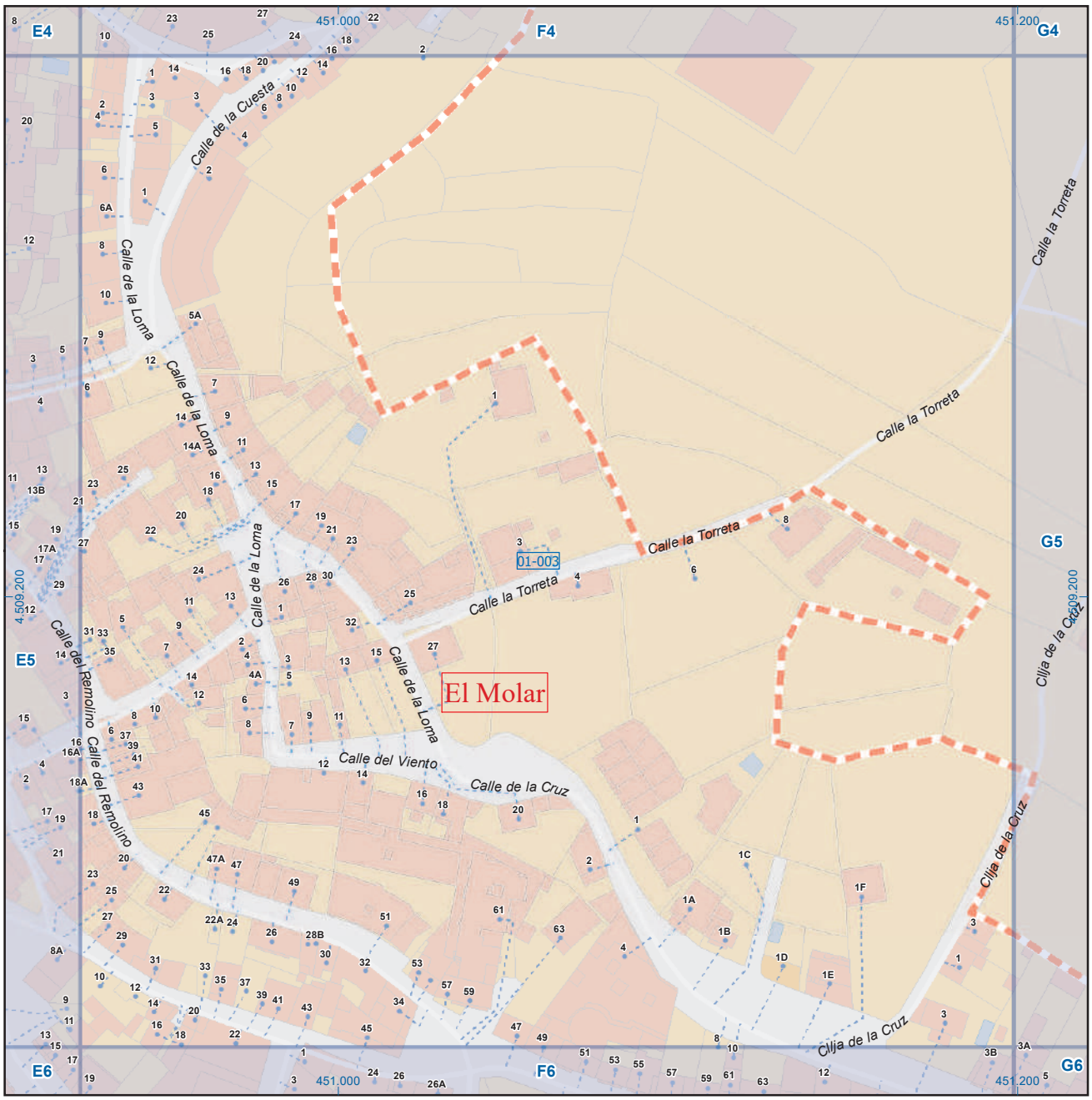

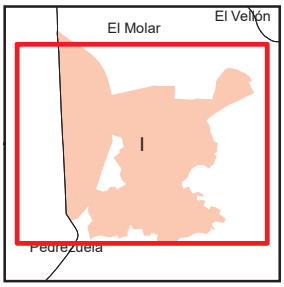

A1	B1	C1	D1	E1	F1	G1	H1
A2	B2	C2	D2	E2	F2	G2	H2
A3	B3	C3	D3	E3	F3	G3	H3
A4	B4	C4	D4	E4	F4	G4	H4
A5	B5	C5	D5	E5	F5	G5	H5
A6	B6	C6	D6	E6	F6	G6	H6

El Molar

Leyenda

- Meco — perímetro y nombre de núcleo de población
- 01-002 — límite municipal; sección censal
- A-6, M-608 — autopistas y autovías; carreteras principales
- M-604, M-618 — carreteras secundarias; otras carreteras
- sanidad; ayuntamiento; estación cercanias
- línea de ferrocarril; línea de metro ligero
- ML — boca de metro; estación metro ligero
- 1 — paseillos; número de portal
- Calle — calles; parroquias

Comunidad de Madrid

Dirección General de Economía
CONSEJERÍA DE ECONOMÍA, HACIENDA Y EMPLEO

0 10 20 m
ESCALA GRÁFICA

Mapa I - F5

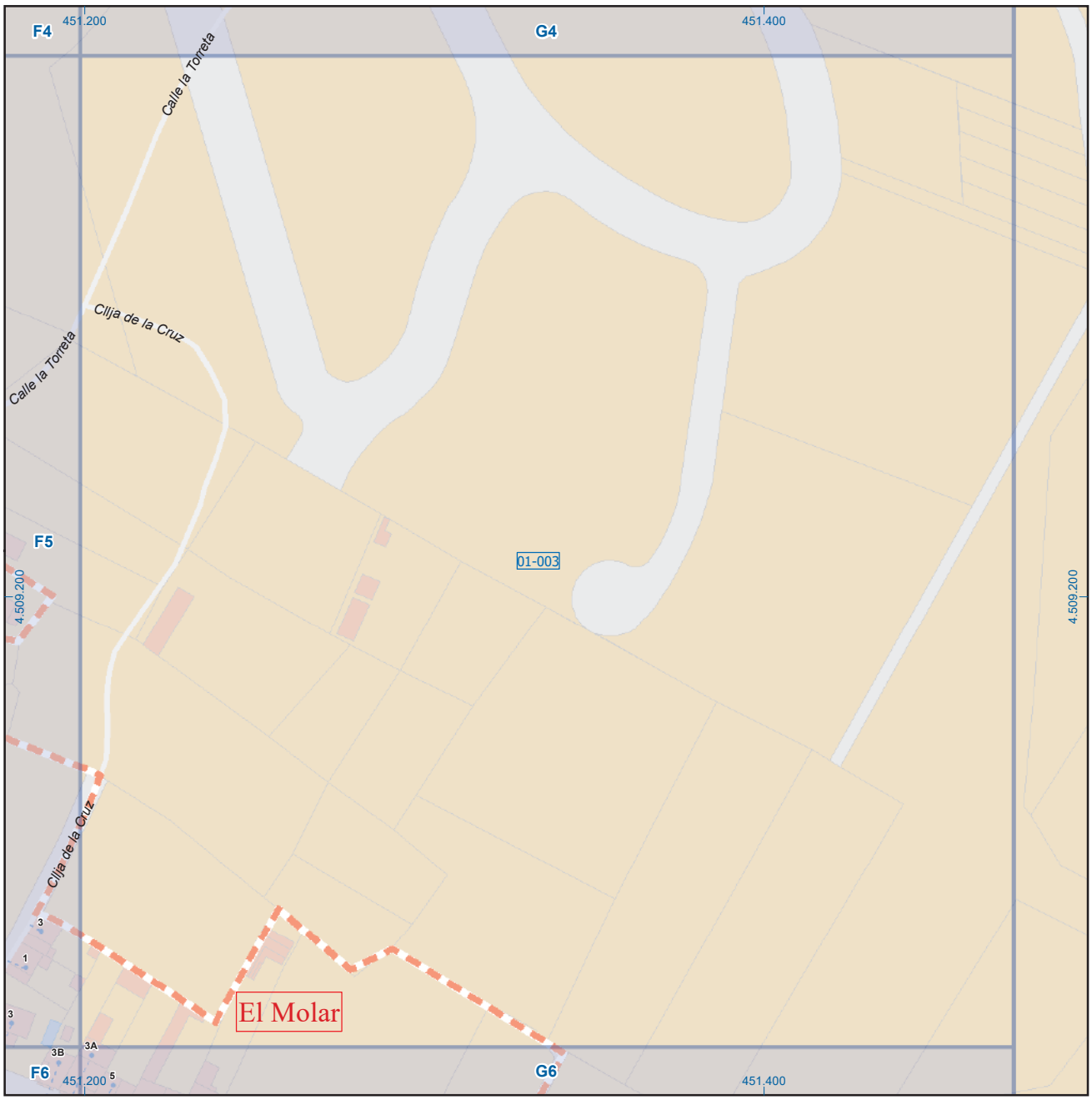

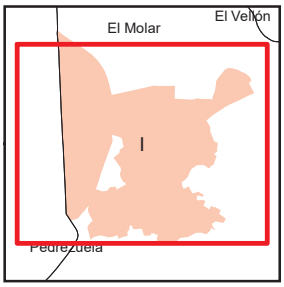

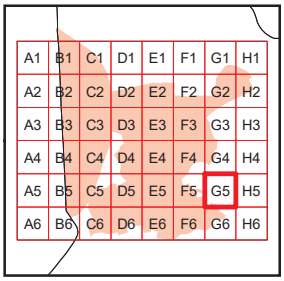

El Molar

Leyenda

- perímetro y nombre de núcleo de población (Meco)
- límite municipal; sección censal (01-002)
- autopistas y autovías; carreteras principales (A-6, M-608)
- carreteras secundarias; otras carreteras (M-604, M-618)
- sanidad; ayuntamiento; estación cercanias
- línea de ferrocarril; línea de metro ligero
- boca de metro; estación metro ligero (ML)
- paseillos; número de portal (1)
- calles; parroquias (Calle)

Comunidad de Madrid
Dirección General de Economía
CONSEJERÍA DE ECONOMÍA, HACIENDA Y EMPLEO

0 10 20 m
ESCALA GRÁFICA

Mapa I - G5

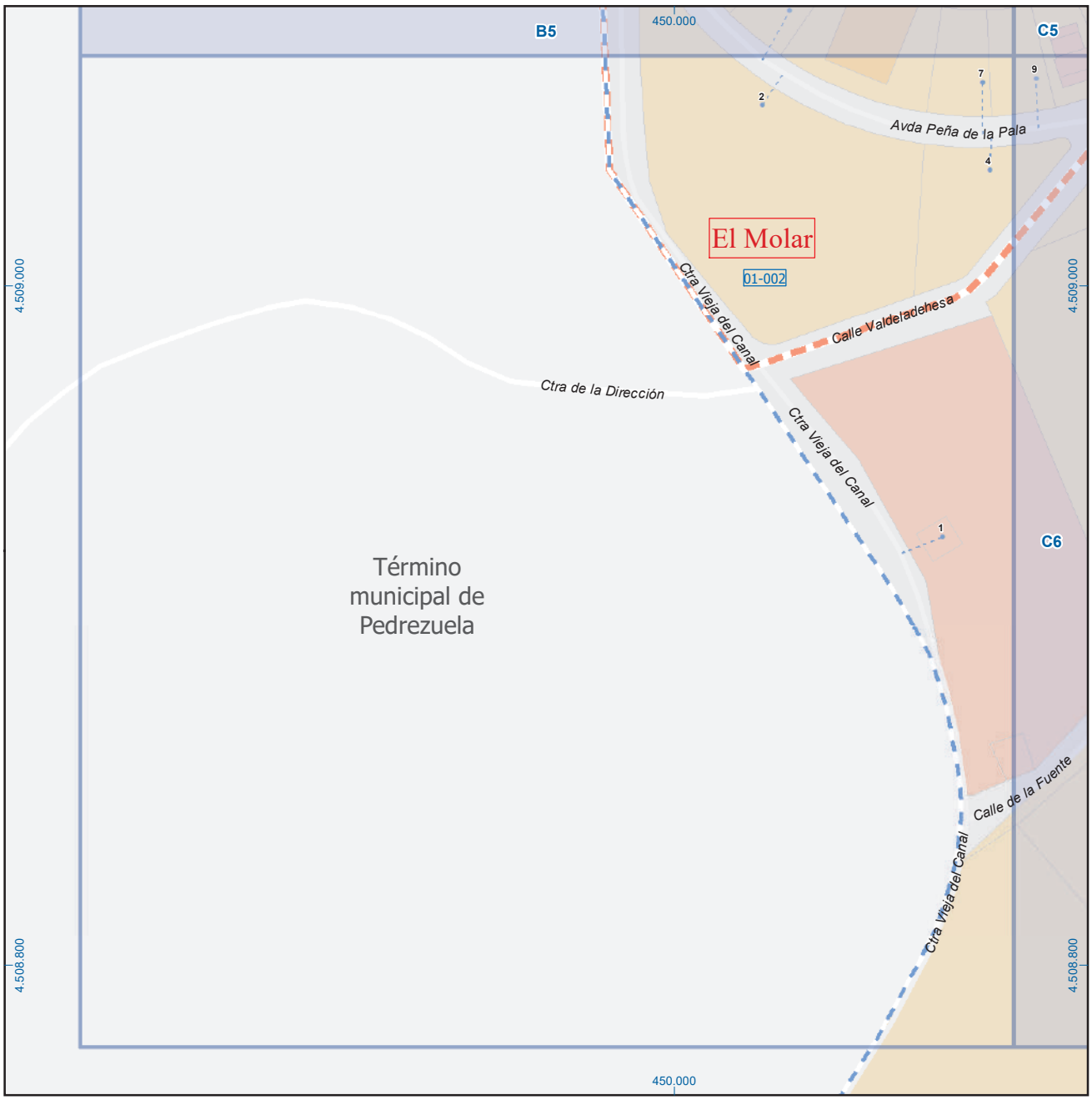

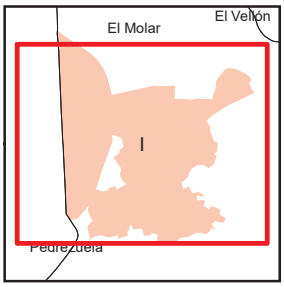

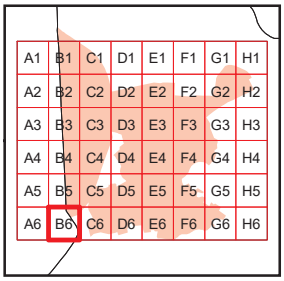

El Molar

Leyenda

Meco	perímetro y nombre de núcleo de población
01-002	límite municipal; sección censal
A-6 / M-608	autopistas y autovías; carreteras principales
M-604 / M-618	carreteras secundarias; otras carreteras
	sanidad; ayuntamiento; estación cercanias
	línea de ferrocarril; línea de metro ligero
Metro / ML	boca de metro; estación metro ligero
1	paseillos; número de portal
Calle	calles; parroquias

Comunidad de Madrid

Dirección General de Economía
CONSEJERÍA DE ECONOMÍA, HACIENDA Y EMPLEO

0 10 20 m
ESCALA GRÁFICA

Mapa I - B6

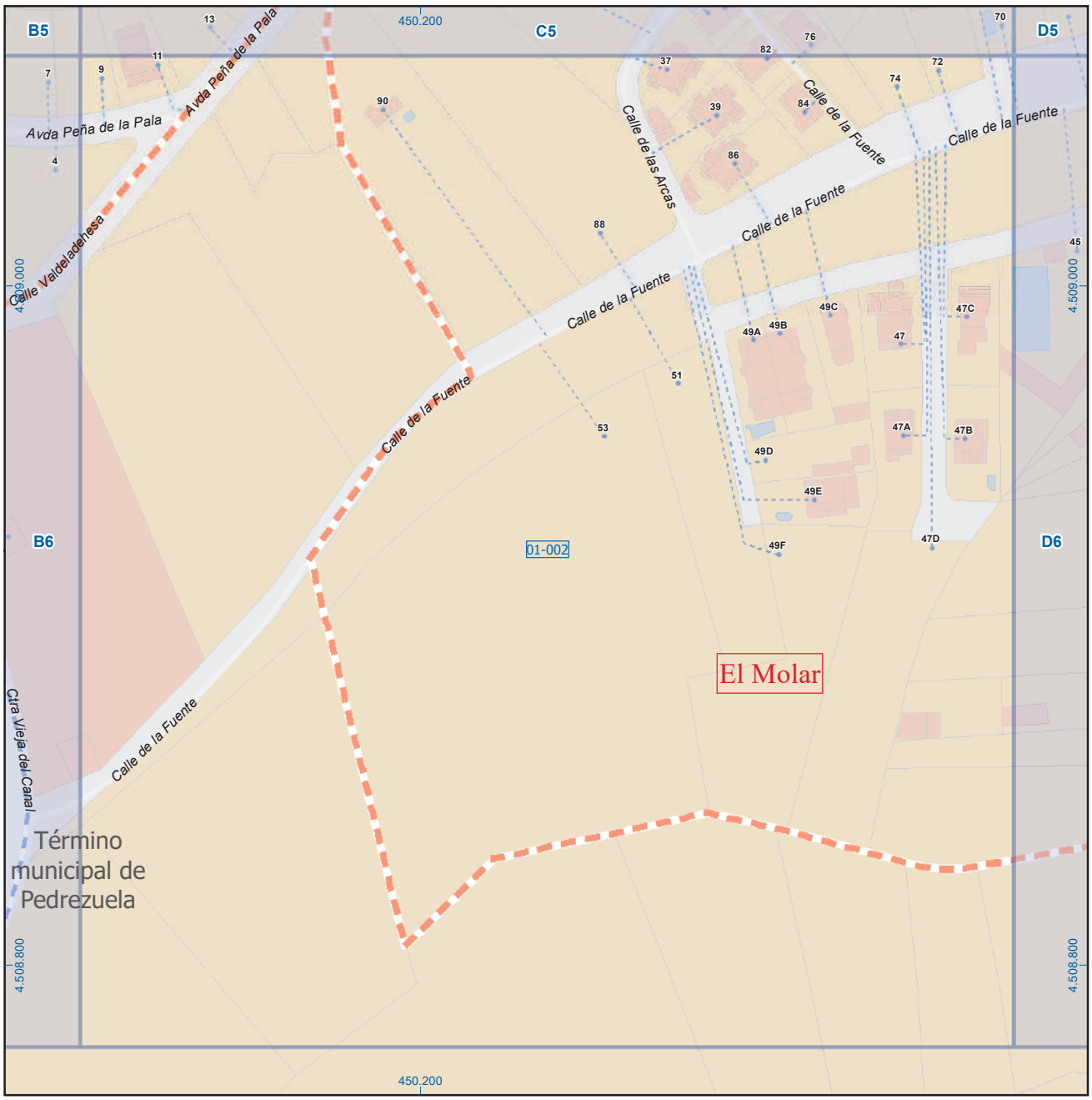

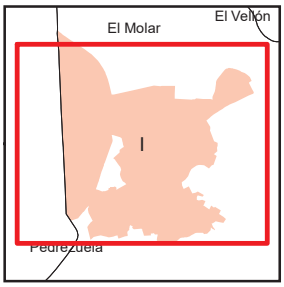

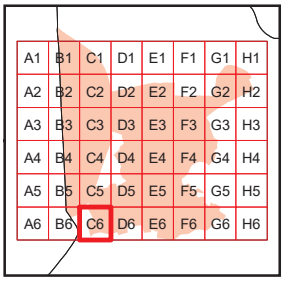

El Molar

Leyenda

- Meco — perímetro y nombre de núcleo de población
- 01-002 — límite municipal; sección censal
- A-6, M-608 — autopistas y autovías; carreteras principales
- M-604, M-618 — carreteras secundarias; otras carreteras
- sanidad; ayuntamiento; estación cercanias
- línea de ferrocarril; línea de metro ligero
- boca de metro; estación metro ligero
- 1 — paseillos; número de portal
- Calle — calles; parroquias

Comunidad de Madrid

Dirección General de Economía
CONSEJERÍA DE ECONOMÍA, HACIENDA Y EMPLEO

0 10 20 m
ESCALA GRÁFICA

Mapa I - C6

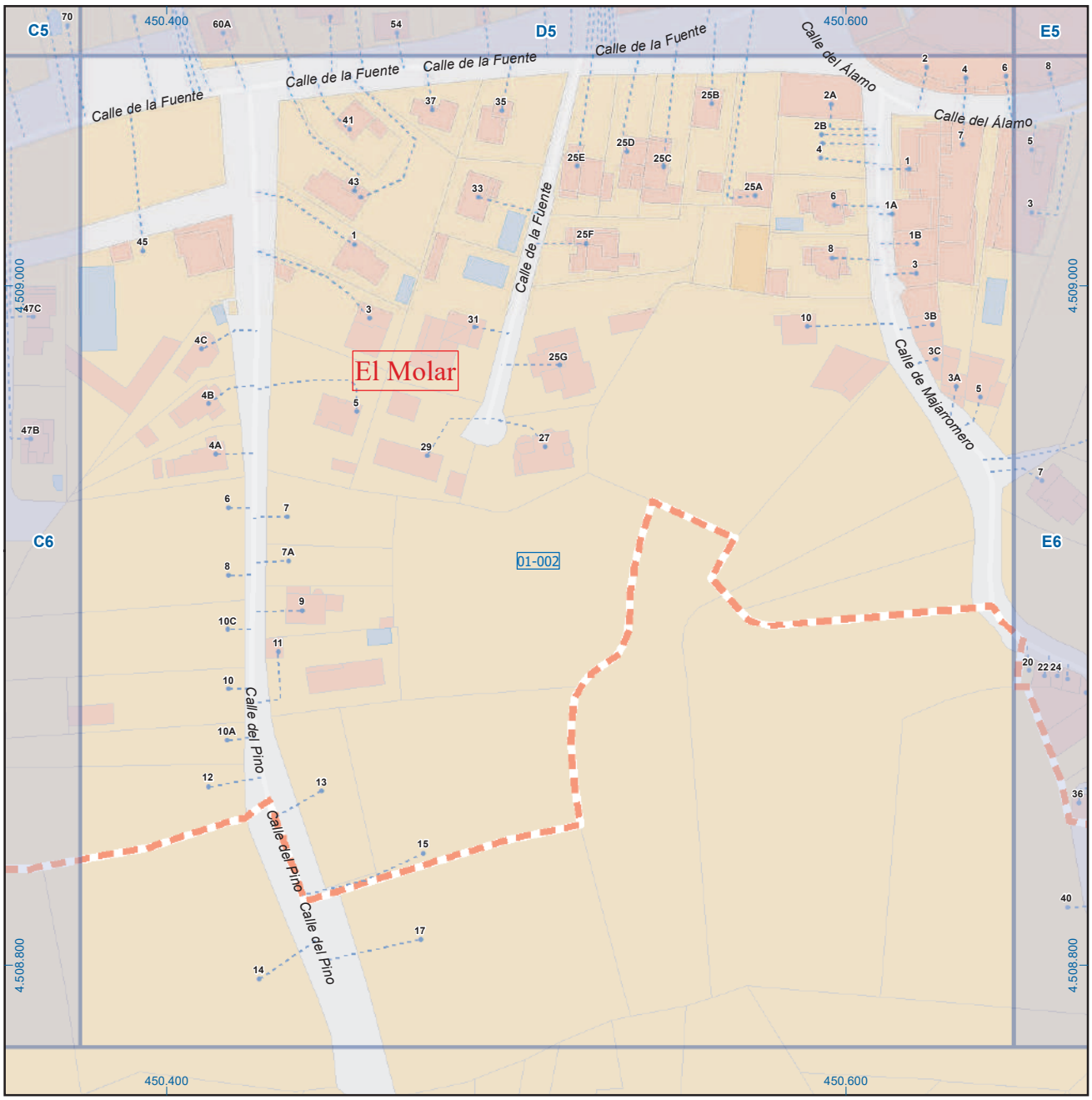

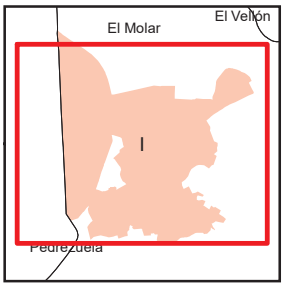

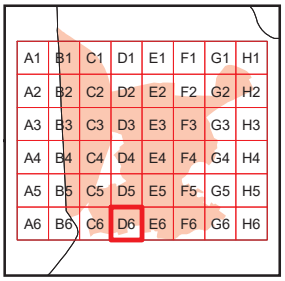

El Molar

Leyenda

- perímetro y nombre de núcleo de población
- límite municipal; sección censal
- autopistas y autovías; carreteras principales
- carreteras secundarias; otras carreteras
- sanidad; ayuntamiento; estación cercanías
- línea de ferrocarril; línea de metro ligero
- boca de metro; estación metro ligero
- paseillos; número de portal
- calles; parroquias

Comunidad de Madrid
Dirección General de Economía
CONSEJERÍA DE ECONOMÍA, HACIENDA Y EMPLEO

0 10 20 m
ESCALA GRÁFICA

Mapa I - D6

El Molar

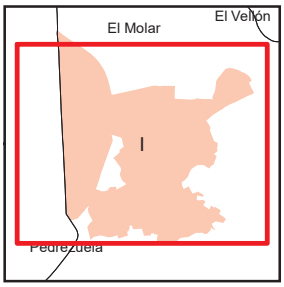

A1	B1	C1	D1	E1	F1	G1	H1
A2	B2	C2	D2	E2	F2	G2	H2
A3	B3	C3	D3	E3	F3	G3	H3
A4	B4	C4	D4	E4	F4	G4	H4
A5	B5	C5	D5	E5	F5	G5	H5
A6	B6	C6	D6	E6	F6	G6	H6

Leyenda

Meco	perímetro y nombre de núcleo de población
01-002	límite municipal; sección censal
A-6 / M-608	autopistas y autovías; carreteras principales
M-604 / M-618	carreteras secundarias; otras carreteras
	sanidad; ayuntamiento; estación cercanias
	línea de ferrocarril; línea de metro ligero
Metro / ML	boca de metro; estación metro ligero
1	paseillos; número de portal
Calle	calles; parroquias

Comunidad de Madrid
Dirección General de Economía
CONSEJERÍA DE ECONOMÍA, HACIENDA Y EMPLEO

0 10 20 m
ESCALA GRÁFICA

Mapa I - E6

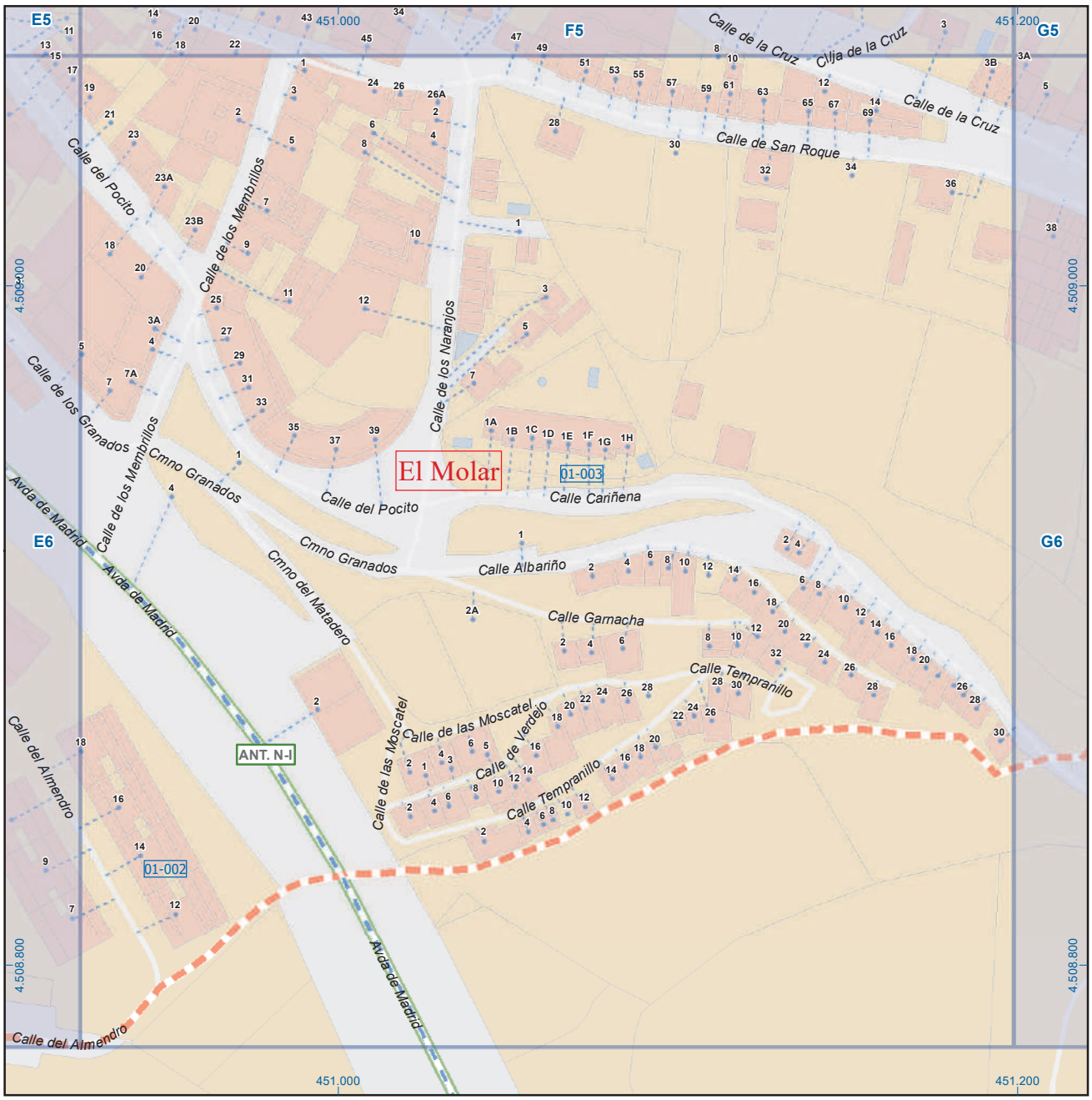

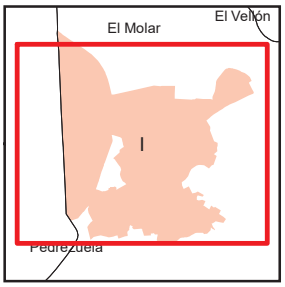

A1	B1	C1	D1	E1	F1	G1	H1
A2	B2	C2	D2	E2	F2	G2	H2
A3	B3	C3	D3	E3	F3	G3	H3
A4	B4	C4	D4	E4	F4	G4	H4
A5	B5	C5	D5	E5	F5	G5	H5
A6	B6	C6	D6	E6	F6	G6	H6

El Molar

Leyenda

- Meco — perímetro y nombre de núcleo de población
- 01-002 — límite municipal; sección censal
- A-6, M-608 — autopistas y autovías; carreteras principales
- M-604, M-618 — carreteras secundarias; otras carreteras
- sanidad; ayuntamiento; estación cercanías
- línea de ferrocarril; línea de metro ligero
- ML — boca de metro; estación metro ligero
- 1 — paseillos; número de portal
- Calle — calles; parroquias

Comunidad de Madrid
Dirección General de Economía
CONSEJERÍA DE ECONOMÍA, HACIENDA Y EMPLEO

0 10 20 m
ESCALA GRÁFICA

Mapa I - F6

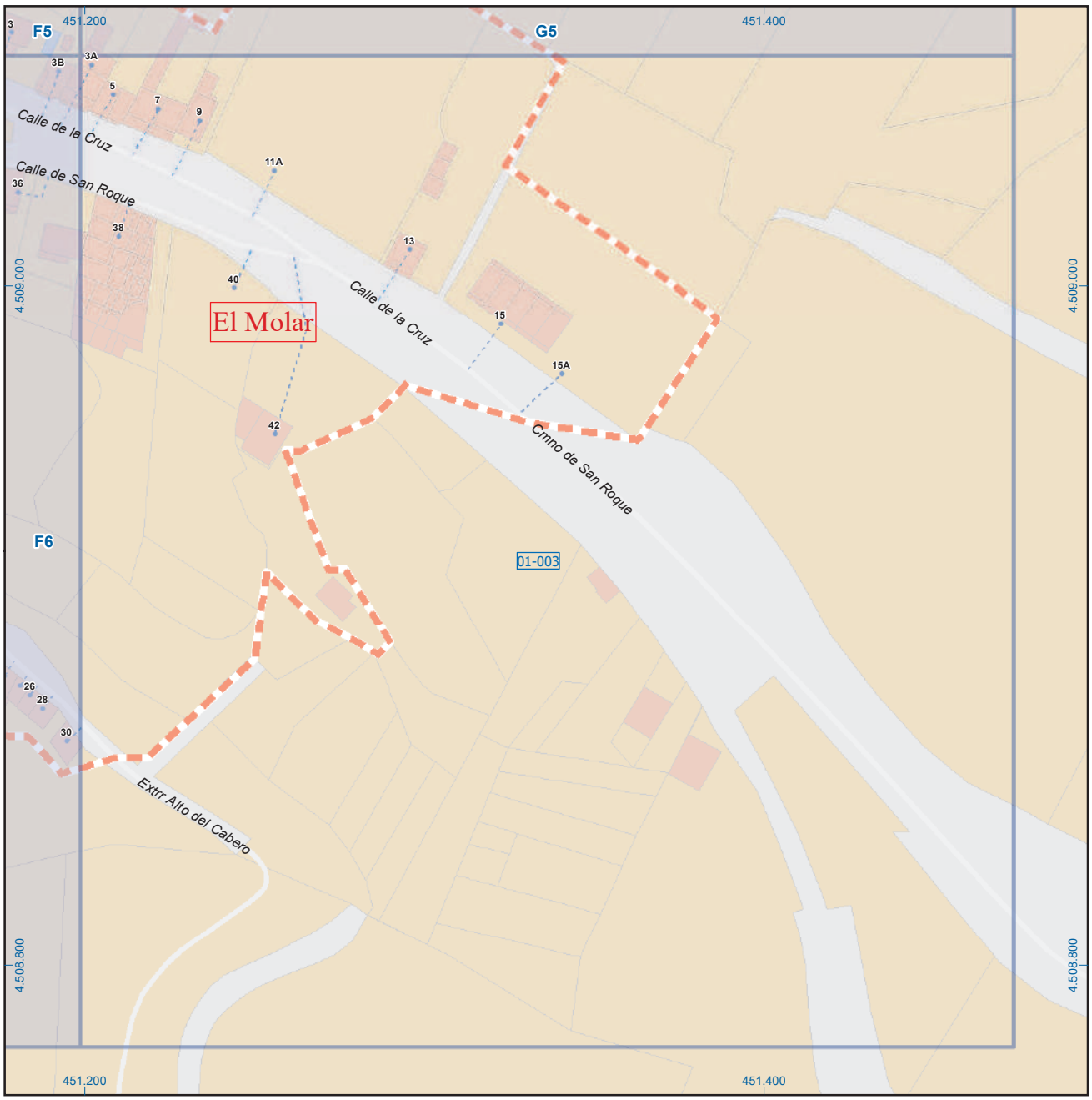

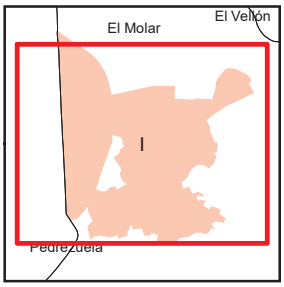

A1	B1	C1	D1	E1	F1	G1	H1
A2	B2	C2	D2	E2	F2	G2	H2
A3	B3	C3	D3	E3	F3	G3	H3
A4	B4	C4	D4	E4	F4	G4	H4
A5	B5	C5	D5	E5	F5	G5	H5
A6	B6	C6	D6	E6	F6	G6	H6

El Molar

Leyenda

- Meco — perímetro y nombre de núcleo de población
- 01-002 — límite municipal; sección censal
- A-6, M-608 — autopistas y autovías; carreteras principales
- M-604, M-618 — carreteras secundarias; otras carreteras
- sanidad; ayuntamiento; estación cercanias
- línea de ferrocarril; línea de metro ligero
- ML — boca de metro; estación metro ligero
- 1 — paseillos; número de portal
- Calle — calles; parroquias

Comunidad de Madrid
Dirección General de Economía
CONSEJERÍA DE ECONOMÍA, HACIENDA Y EMPLEO

0 10 20 m
ESCALA GRÁFICA

Mapa I - G6