



Canencia

PLANO CALLE

Miraflores de la Sierra

Colmenar Viejo

Miraflores de la Sierra

Guadalix de la Sierra

Soto del Real

Manzanares El Real



Dirección General de Economía
CONSEJERÍA DE ECONOMÍA,
HACIENDA Y EMPLEO

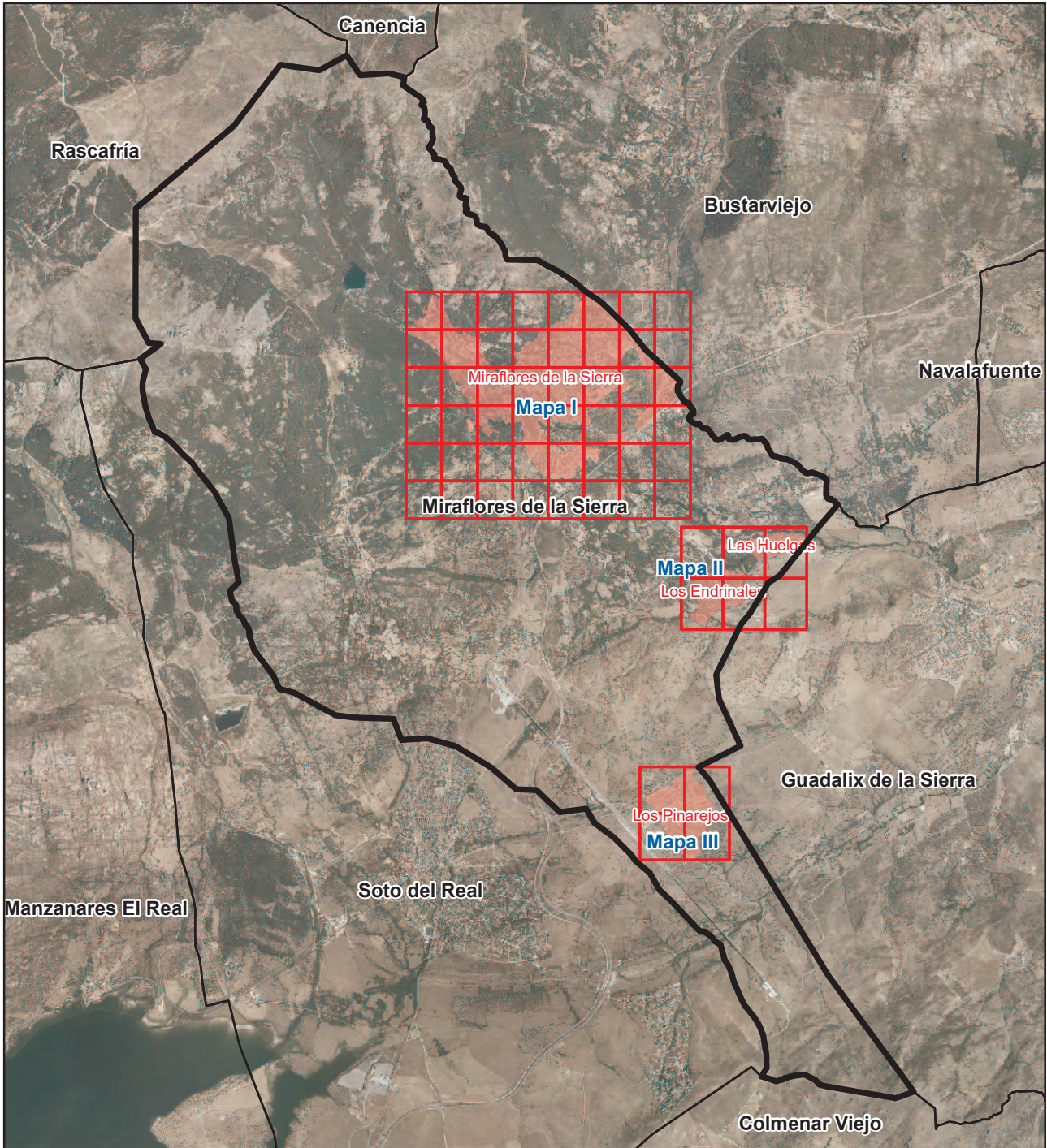
2022

Colmenar Viejo



ESQUEMA DE DISTRIBUCIÓN DEL CALLEJERO POR PLANOS

Miraflores de la Sierra



Literal de Vía	Numeración		Mapa	Hojas
	Desde	Hasta		
Calle Abedules			I	G2
Calle Abedules	2	18	I	G2
Trva Abedules	1	7	I	G2
Trva Abedules	2	8	I	G2
Calle Abetos	1	11	II	A2
Calle Abetos	2	6	II	A2
Calle del Aguadero	2	7	I	E3
Plaza del Álamo	1	3	I	D2
Plaza del Álamo	4	4	I	D2
Paseo de los alamos	1	11	I	D2
Paseo de los alamos	2	12	I	D2
Calle Alc. J. M Lorente Perales	1	13	I	E3
Calle Alc. J. M Lorente Perales	2	16	I	E3
Calle Alcalde Antonio Torrego	1	5	I	E3
Calle Alcalde Antonio Torrego	2	6	I	E3
Calle Alondra			I	E4
Calle Alondra	1	7	I	E4
Calle Alondra	2	12	I	E4
Calle Alto del Rubio	1	9	I	D3
Calle Alto del Rubio	2	14	I	D3
Calle Alto del Rubio	9	13	I	D3
Calle Alto del Rubio	22	24	I	D4
Calle Alto del Rubio	25	33	I	D4
Cllja Alto del Rubio	1	9	I	D3
Cllja Alto del Rubio	2	10	I	D3
Psaje Alto del Rubio	1	9	I	D3
Psaje Alto del Rubio	2	8	I	D3
Trva Alto del Rubio			I	D3
Trva Alto del Rubio	1	9	I	D3
Calle Altozano	1	9	I	E2
Calle Altozano	2	14	I	E2
Calle Antonio Machado	18	58	I	F5
Calle Antonio Machado	19	35	I	F5
Calle Antonio Machado	41	43	I	F5
Calle Apicultura	1	1	I	D2
Calle Apicultura	8	10	I	D2
Calle Aranda	1	15	I	D3
Calle Aranda	2	4	I	D3
Avda del Arenal			I	E4
Avda del Arenal	1	11	I	E3
Avda del Arenal	2	8	I	E3
Avda del Arenal	17	29	I	E4

Literal de Vía	Numeración		Mapa	Hojas
	Desde	Hasta		
Avda del Arenal	18	30	I	E4
Calle del Arenal			I	E3
Calle del Arenal	1	39	I	E3
Calle del Arenal	2	20	I	E3
Psaje Arenal	1	9	I	E3
Psaje Arenal	2	2	I	E3
Calle Arroyo de Valdesalices	1	9	III	B2
Calle Arroyo de Valdesalices	2	28	III	B2
Calle Arroyo de Valdesalices	38	40	III	A2
Calle Arroyo	1	9	I	E2
Calle Arroyo	2	6	I	E2
Plaza Atalaya	1	4	I	C3
Plaza Atalaya	5	5	I	C3
Calle Benito Rodríguez			I	E2
Calle Benito Rodríguez	1	27	I	E2
Calle Benito Rodríguez	2	14	I	E2
Calle Bernabé Sánchez Plaza	1	15	I	E3
Calle Bernabé Sánchez Plaza	2	20	I	E3
Calle Blas de Otero			I	E5
Calle Blas de Otero	1	11	I	E5
Calle Buena Brisa	1	9	I	E3
Calle Buena Brisa	2	12	I	E3
Ctra Bustarviejo			I	D3
Ctra Bustarviejo			I	E3
Ctra Bustarviejo	1	13	I	D3
Ctra Bustarviejo	2	12	I	D3
Ctra Bustarviejo	15	31	I	E3
Ctra Bustarviejo	16	46	I	E3
Ctra Bustarviejo	35	45	I	E2
Ctra Bustarviejo	51	63	I	F2
Ctra Bustarviejo	52	64	I	E2
Ctra Bustarviejo	70	76	I	F2
Ctra Bustarviejo	73	79	I	G2
Trva de Bustarviejo	1	21	I	D3
Trva de Bustarviejo	2	4	I	D3
Calle Cabezuelo	1	3	I	D2
Calle Cabezuelo	2	6	I	D2
Trva Cabezuelo			I	D2
Trva Cabezuelo	1	3	I	D2
Calle Camino Nuevo	1	31	I	D3
Calle Camino Nuevo	2	24	I	D3
Calle Camino Nuevo	42	42	I	D4
Psaje Camino Nuevo	1	5	I	D3
Psaje Camino Nuevo	2	6	I	D3
Trva Camino Nuevo	1	7	I	D3

Literal de Vía	Numeración		Mapa	Hojas
	Desde	Hasta		
Trva Camino Nuevo	2	12	I	D3
Calle Canario	1	11	I	E3
Calle Canario	2	12	I	E3
Ctra de Canencia			I	D2
Ctra de Canencia			I	E2
Ctra de Canencia			I	F1
Ctra de Canencia	1	13	I	D2
Ctra de Canencia	2	14	I	D2
Ctra de Canencia	23	43	I	E2
Ctra de Canencia	26	42	I	E2
Ctra de Canencia	72	74	I	F1
Ctra de Canencia	79	81	I	F1
Calle Cantueso	8	32	I	G3
Calle Cantueso	17	19	I	G3
Disem Cañada Real			I	D5
Disem Cañada Real	1	1	I	D5
Calle de las Casillas	1	15	III	B1
Calle de las Casillas	2	24	III	B1
Calle de los Cedros	1	9	II	A2
Calle de los Cedros	2	12	II	A2
Calle Cerro de los Santos			I	B3
Calle Cerro de los Santos	1	13	I	B3
Calle Cerro de los Santos	2	2	I	B3
Calle Cerro de los Santos	16	20	I	B3
Calle Cierro de la Noria			I	F3
Calle Cierro de la Noria	2	12	I	E3
Calle Cierro de la Noria	7	13	I	F3
Calle Cierro de la Noria	16	18	I	F3
Calle Cierro de la Noria	22	30	I	F3
Psaje Cierro de la Noria	1	3	I	F3
Trva Cierro de la Noria	1	5	I	F3
Trva Cierro de la Noria	2	10	I	F3
Avda de los Cipreses	1	9	II	A2
Avda de los Cipreses	2	10	II	A2
Calle Colibrí	1	9	I	E4
Calle Colibrí	2	12	I	E4
Calle Concejo	1	9	I	E3
Calle Concejo	2	20	I	E3
Trva Concejo	1	9	I	E3
Trva Concejo	2	6	I	E3
Avda de la Constitución	3	3	I	E3
Avda de la Constitución	6	16	I	E3
Avda de la Constitución	9	31	I	F3
Avda de la Constitución	18	30	I	F3
Calle Cormorán	6	10	I	F2

Literal de Vía	Numeración		Mapa	Hojas
	Desde	Hasta		
Calle Cormorán	9	17	I	F2
Calle del Crucero			I	E3
Calle del Crucero	1	11	I	E3
Calle del Crucero	2	36	I	E3
Calle del Crucero	11	19	I	E3
Calle Cruz de los Caídos	1	3	I	D2
Calle Cruz de los Caídos	2	12	I	D2
Calle de la Cruz Verde	1	5	I	E2
Calle de la Cruz Verde	2	6	I	E2
Calle de la Cruz Verde	10	30	I	D3
Calle de la Cruz Verde	13	27	I	D3
Calle de la Cuerda Larga	1	21	III	A1
Calle de la Cuerda Larga	2	52	III	A1
Calle de la Cumbre	1	3	I	D2
Calle de la Cumbre	2	6	I	D2
Avda Dehesilla	14	26	I	F4
Calle de la Dehesilla			I	E3
Calle de la Dehesilla			I	F3
Calle de la Dehesilla	1	9	I	E3
Calle de la Dehesilla	2	12	I	E3
Calle de la Dehesilla	11	17	I	F3
Calle de la Dehesilla	16	22	I	F3
Senda de la Depuradora	1	5	III	B2
Senda de la Depuradora	2	2	III	B2
Calle Divina Pastora	1	5	I	C4
Calle Doctor Fleming			I	E2
Calle Doctor Fleming	1	11	I	E2
Calle Doctor Fleming	2	16	I	E2
Calle Doctor Tapia	1	31	I	E2
Calle Doctor Tapia	2	26	I	E2
Avda del Encinar	1	11	I	F2
Avda del Encinar	2	20	I	F2
Avda del Encinar	43	69	I	G2
Avda del Encinar	62	88	I	G2
Trva del Encinar	1	3	I	F2
Trva del Encinar	4	14	I	F2
Calle las Encinas	1	7	II	A2
Calle las Encinas	2	8	II	A2
Avda de los Endrinales	1	1	II	B1
Avda de los Endrinales	2	2	II	B1
Avda de los Endrinales	7	21	II	B2
Avda de los Endrinales	8	22	II	B2
Calle de lo Enebros	1	5	III	B1
Calle de lo Enebros	2	32	III	B1
Calle Entrevallas	1	11	I	F1

Literal de Vía	Numeración		Mapa	Hojas
	Desde	Hasta		
Calle Entrevalles	2	12	I	F1
Cmno de las Escuelas			I	F3
Cmno de las Escuelas	1	45	I	F3
Cmno de las Escuelas	2	10	I	F3
Plaza de España	1	1	I	E2
Plaza de España	2	3	I	E2
Plaza de España	4	5	I	E2
Plaza de España	6	11	I	E2
Plaza de España	9	9	I	E2
Calle de la Estación	1	41	I	F3
Calle de la Estación	2	40	I	F3
Calle de la Estación	42	46	I	G4
Calle de la Estación	45	47	I	G4
Calle de Eusebio Guadalix			I	E3
Calle de Eusebio Guadalix			I	E2
Calle de Eusebio Guadalix	1	33	I	E2
Calle de Eusebio Guadalix	2	26	I	E2
Calle de Eusebio Guadalix	28	70	I	E3
Calle de Eusebio Guadalix	35	75	I	E3
Avda de Fabián Lorente	1	21	I	D2
Avda de Fabián Lorente	2	6	I	D2
Trva de Fabián Lorente	1	7	I	D2
Trva de Fabián Lorente	2	10	I	D2
Calle Faisán	1	7	I	F3
Calle Faisán	2	2	I	F3
Calle Federico García Lorca	2	44	I	E5
Calle Federico García Lorca	3	23	I	E5
Calle Federico García Lorca	35	97	I	E5
Calle de los Fresnos	16	26	II	B2
Calle de los Fresnos	19	29	II	B2
Cmno Fuent del Cura,cmno presa	2	8	I	A2
Calle Fuente Cataluña	1	7	I	E2
Calle Fuente Cataluña	2	6	I	E2
Trva de la Fuente Cataluña	1	15	I	E2
Trva de la Fuente Cataluña	2	4	I	E2
Cmno Fuente de la Teja	1	11	I	A1
Cmno Fuente de la Teja	2	6	I	A1
Calle de la Fuente del Cura			I	C3
Calle de la Fuente del Cura	1	11	I	C3
Calle de la Fuente del Cura	2	6	I	C3
Calle de la Fuente del Cura	14	20	I	B2
Cllon Fuente del Cura			I	C3
Cllon Fuente del Cura	1	5	I	C3
Cllon Fuente del Cura	2	6	I	C3
Cmno de la Fuente del Cura	1	15	I	B2

Literal de Vía	Numeración		Mapa	Hojas
	Desde	Hasta		
Cmno de la Fuente del Cura	2	12	I	B2
Psaje Fuente del Cura	1	9	I	C3
Psaje Fuente del Cura	2	10	I	C3
Psaje Fuente del Cura	12	12	I	D3
Psaje Fuente del Cura	13	31	I	D3
Trva Fuente del Cura	1	5	I	C3
Trva Fuente del Cura	2	12	I	C3
Calle Fuente del Pino			I	D2
Calle Fuente del Pino	3	27	I	D2
Calle Fuente del Pino	4	26	I	D2
Psaje Fuente del Pino	1	3	I	D2
Trva Fuente del Pino	6	6	I	E2
Trva Fuente del Pino	9	9	I	E2
Calle Fuente			I	E3
Calle Fuente	1	9	I	E2
Calle Fuente	2	6	I	E2
Calle Fuente	21	27	I	E3
Calle Fuente	22	28	I	E3
Calle del Gallo	1	11	I	D3
Calle del Gallo	2	10	I	D3
Trva del Gallo	1	9	I	D3
Trva del Gallo	2	10	I	D3
Calle Gargantón	1	11	I	B2
Calle del Gato			I	E3
Calle del Gato	1	11	I	E3
Calle del Gato	2	14	I	E3
Clja del Gato	1	9	I	E3
Clja del Gato	2	8	I	E3
Trva del Gato	1	7	I	E3
Trva del Gato	2	6	I	E3
Calle Gazapo	1	1	I	D3
Calle Gazapo	2	4	I	D3
Calle Gloria Fuertes			I	E5
Calle Gloria Fuertes	3	31	I	E5
Calle Gloria Fuertes	4	4	I	E5
Calle Gloria Fuertes	14	24	I	E5
Calle Gorrión	1	9	I	E4
Calle Gorrión	2	8	I	E4
Calle de las Hayas	1	11	II	B2
Calle de las Hayas	2	12	II	B2
Calle Horcajo	1	13	I	E2
Calle Horcajo	2	14	I	E2
Trva Horcajo	1	13	I	E2
Trva Horcajo	2	16	I	E2
Plaza del Hospital			I	E2

Literal de Vía	Numeración		Mapa	Hojas
	Desde	Hasta		
Plaza del Hospital	1	2	I	E2
Plaza del Hospital	3	3	I	E2
Plaza del Hospital	4	7	I	E2
Plaza del Hospital	8	9	I	E2
Trva Hospital	1	9	I	E2
Trva Hospital	2	8	I	E2
Calle los Huertos	1	7	I	E2
Calle los Huertos	2	2	I	E2
Calle de la Jara	1	1	I	F3
Calle de la Jara	2	36	I	F3
Calle de la Jara	19	21	I	G3
Calle de la Jara	56	70	I	G3
Calle Jazmín	1	7	I	D4
Calle Jazmín	2	24	I	D4
Calle Jilguero	1	9	I	E4
Calle Jilguero	2	10	I	E4
Calle José de Arimatea	1	7	I	D5
Calle José de Arimatea	2	22	I	D5
Calle José de Arimatea	29	39	I	D5
Calle José de Arimatea	48	54	I	E5
Calle José de Arimatea	58	62	I	D5
Calle José Hierro	1	13	I	E5
Calle José Hierro	4	30	I	E5
Calle José Yañez	1	7	I	E2
Calle José Yañez	2	4	I	E2
Calle Julián Reyzabal Larrouy	1	5	I	C3
Calle Julián Reyzabal Larrouy	2	8	I	C3
Calle Luis Cernuda	1	5	I	F5
Calle Luis Cernuda	2	14	I	F5
Avda de la Luz	1	7	I	E3
Avda de la Luz	2	16	I	E3
Trva de la Luz	1	7	I	E3
Trva de la Luz	2	6	I	E3
Avda de Madrid			I	C3
Avda de Madrid			I	C4
Avda de Madrid	2	14	I	C4
Avda de Madrid	3	19	I	C4
Avda de Madrid	20	22	I	C3
Avda de Madrid	34	42	I	B3
Avda de Madrid	37	39	I	C3
Avda de Madrid	55	61	I	B3
Ctra de Madrid			I	D4
Ctra de Madrid			I	D3
Ctra de Madrid	1	1	I	D2
Ctra de Madrid	2	2	I	D2

Literal de Vía	Numeración		Mapa	Hojas
	Desde	Hasta		
Ctra de Madrid	5	19	I	D3
Ctra de Madrid	6	28	I	D3
Ctra de Madrid	21	23	I	D4
Ctra de Madrid	38	44	I	D4
Trva Madrid	4	10	I	B3
Avda los Madroños	1	5	II	B2
Avda los Madroños	2	4	II	B2
Avda los Madroños	10	40	II	A2
Avda los Madroños	13	41	II	A2
Calle Maestro Don Félix	1	3	I	F3
Plaza Manuel Lorente	6	6	I	E3
Calle de la Marina	1	3	I	E3
Calle de la Marina	2	8	I	E3
Plaza de la Marina	1	2	I	E3
Plaza de la Marina	3	3	I	E3
Plaza de la Marina	4	6	I	E3
Calle Mayor	1	13	I	E2
Calle Mayor	2	18	I	E2
Calle Mayor	23	39	I	D2
Calle Mayor	30	40	I	D2
Calle del Mercado			I	E2
Calle del Mercado	1	7	I	E2
Calle del Mercado	2	8	I	E2
Calle Miguel Hernández	1	29	I	E5
Calle Miguel Hernández	14	16	I	E5
Calle Miguel Hernández	20	24	I	E5
Calle Miguel Hernández	30	50	I	E5
Calle Mimosa	2	2	I	D2
Calle el Mirador Cantagallos	1	11	I	G2
Calle el Mirador Cantagallos	2	16	I	G2
Calle Mirador del Prado	1	19	I	F4
Calle Mirador del Prado	2	10	I	F4
Ctra Miraf-Guadalix (Huelgas)			II	A1
Ctra Miraf-Guadalix (Huelgas)	1	1	II	A1
Ctra Miraf-Guadali (Canaleja)	1	1	II	B1
Avda de Miraflores de la Sierra			III	A1
Avda de Miraflores de la Sierra	1	21	III	A1
Avda de Miraflores de la Sierra	2	22	III	A1
Avda de Miraflores de la Sierra	31	47	III	A1
Calle Modorro	1	9	I	C4
Calle Modorro	2	4	I	C4
Calle del Molino	1	1	I	B3
Calle del Molino	2	4	I	B3
Calle del Molino	7	9	I	B3
Calle Monte Bravo	1	11	I	E3

Literal de Vía	Numeración		Mapa	Hojas
	Desde	Hasta		
Calle Monte Bravo	2	10	I	E3
Calle Montecillo	1	7	I	D3
Calle Montecillo	2	4	I	D3
Calle la Najarra	1	11	I	D5
Calle la Najarra	2	16	I	D5
Avda de los Naranjos	10	18	II	A1
Avda de los Naranjos	17	39	II	A2
Avda de los Naranjos	20	74	II	A2
Calle del Norte	1	5	I	D2
Calle del Norte	21	53	I	E2
Calle del Norte	26	54	I	E2
Cllon Norte	1	3	I	E2
Cllon Norte	2	8	I	E2
Trva del Norte	1	11	I	E2
Trva del Norte	2	12	I	E2
Plaza Nueva	4	4	I	E3
Calle Océano Atlántico	1	5	I	D4
Calle Océano Atlántico	4	4	I	D4
Calle los Olmos	1	11	II	B2
Calle Pablo Neruda	1	1	I	E5
Calle Pablo Neruda	2	4	I	E5
Calle Padre Rivero			I	F3
Calle Padre Rivero	1	1	I	F3
Calle Padre Rivero	2	42	I	F3
Calle Padre Rivero	5	55	I	F3
Trva Padre Rivero			I	F3
Trva Padre Rivero	1	3	I	F3
Trva Padre Rivero	2	4	I	F3
Trva Padre Rivero	9	11	I	G3
Trva Padre Rivero	10	10	I	G3
Avda de las Palmeras	5	15	II	A2
Avda de las Palmeras	6	16	II	A2
Calle Paloma			I	C4
Calle Paloma	1	19	I	C4
Calle Paloma	2	10	I	C4
Calle Paloma	23	27	I	D4
Trva Paloma	1	7	I	C4
Calle Particular A	1	5	I	D2
Calle Particular A	2	6	I	D2
Calle Pastrana			I	E2
Calle Pastrana	1	21	I	E2
Calle Pastrana	2	12	I	E2
Trva de Pastrana	1	9	I	E2
Trva de Pastrana	2	4	I	E2
Avda Paz de España	15	39	I	E4

Literal de Vía	Numeración		Mapa	Hojas
	Desde	Hasta		
Avda Paz de España	34	70	I	E4
Calle Paz de España			I	E4
Calle Paz de España			I	E3
Calle Paz de España	1	41	I	E3
Calle Paz de España	2	20	I	E3
Calle Paz de España	22	28	I	E4
Calle Paz de España	30	70	I	E3
Calle Paz de España	61	113	I	E4
Psaje Paz de España			I	E4
Psaje Paz de España	1	7	I	E4
Psaje Paz de España	2	8	I	E4
Trva Paz de España			I	E4
Trva Paz de España	7	9	I	E4
Trva Paz de España	10	28	I	E4
Calle de la Paz	1	15	I	D3
Calle la Pedriza	1	7	I	D5
Calle la Pedriza	2	8	I	D5
Calle Peñas Altas			I	E2
Calle Peñas Altas	1	21	I	E2
Calle Peñas Altas	2	10	I	E2
Calle Peñas Bajas			I	E2
Calle Peñas Bajas	1	5	I	E2
Calle Peñas Bajas	2	24	I	E2
Calle las Peñas			I	E2
Calle las Peñas	1	43	I	E2
Calle las Peñas	2	28	I	E2
Cllon las Peñas	1	5	I	E2
Psaje las Peñas	1	1	I	E2
Psaje las Peñas	2	4	I	E2
Trva las Peñas	1	5	I	E2
Trva las Peñas	2	4	I	E2
Trva las Peñas	13	13	I	E2
Calle Peralejo	5	21	I	G3
Calle Peralejo	12	30	I	G3
Trva Peralejo	1	5	I	G3
Trva Peralejo	2	2	I	G3
Trva Peralejo	6	6	I	H3
Trva Peralejo	9	19	I	H3
Trva Peralejo	22	24	I	G3
Trva Peralejo	27	27	I	G3
Calle Pico de la Miel	1	9	III	A1
Calle Pico de la Miel	18	28	III	B1
Calle Pico de la Miel	19	29	III	B1
Calle Pico de la pala	1	4	I	D2
Calle Pico de la pala	5	6	I	D2

Literal de Vía	Numeración		Mapa	Hojas
	Desde	Hasta		
Calle Pico de la pala	7	7	I	D2
Calle Pico de la pala	8	9	I	D2
Calle Pico de la pala	10	10	I	D2
Calle Pico de San Pedro	1	31	III	A2
Calle Pico de San Pedro	2	20	III	A2
Calle Pico del Águila	1	71	III	A1
Calle Pico del Águila	2	28	III	A1
Calle Pico Estrella	1	15	I	E3
Calle Pico Estrella	2	10	I	E3
Calle de los Pinarejos	33	51	III	B2
Calle de los Pinarejos	34	52	III	B2
Calle de los Pinos	1	11	II	B2
Calle de los Pinos	2	10	II	B2
Calle de Pío López	1	9	I	E3
Calle de Pío López	2	14	I	E3
Calle de Pío López	11	27	I	D3
Calle de Pío López	18	32	I	D3
Calle Prado de la Hoya	1	3	I	B3
Calle Prado Gallo	1	11	I	E2
Calle Prado Gallo	2	6	I	E2
Trva Prado Gallo	1	5	I	E2
Trva Prado Gallo	2	22	I	E2
Calle Prados de la Cañada	1	31	I	G4
Calle Puerto de Canencia	1	1	III	A1
Calle Puerto de Canencia	2	8	III	A1
Calle Rafael Alberti			I	E5
Calle Rafael Alberti	1	7	I	E5
Calle de Ramón y Cajal			I	E2
Calle de Ramón y Cajal			I	E3
Calle de Ramón y Cajal	1	43	I	E2
Calle de Ramón y Cajal	2	34	I	E2
Calle de Ramón y Cajal	48	56	I	E3
Psaje Ramón y Cajal	1	5	I	E2
Trva Ramón y Cajal	1	3	I	E2
Trva Ramón y Cajal	2	4	I	E2
Ctra a Rascafría	3	5	I	D3
Ctra a Rascafría	16	18	I	D3
Ctra a Rascafría	21	23	I	C3
Ctra a Rascafría	38	52	I	C3
Ctra a Rascafría	39	41	I	B2
Ctra a Rascafría	60	60	I	B2
Ctra a Rascafría	66	70	I	B2
Trva de Rascafría	1	3	I	D3
Trva de Rascafría	2	4	I	D3
Calle Real	6	58	I	E2

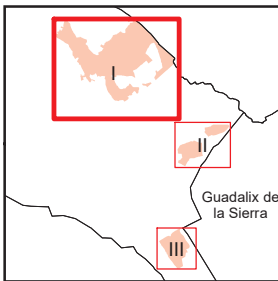
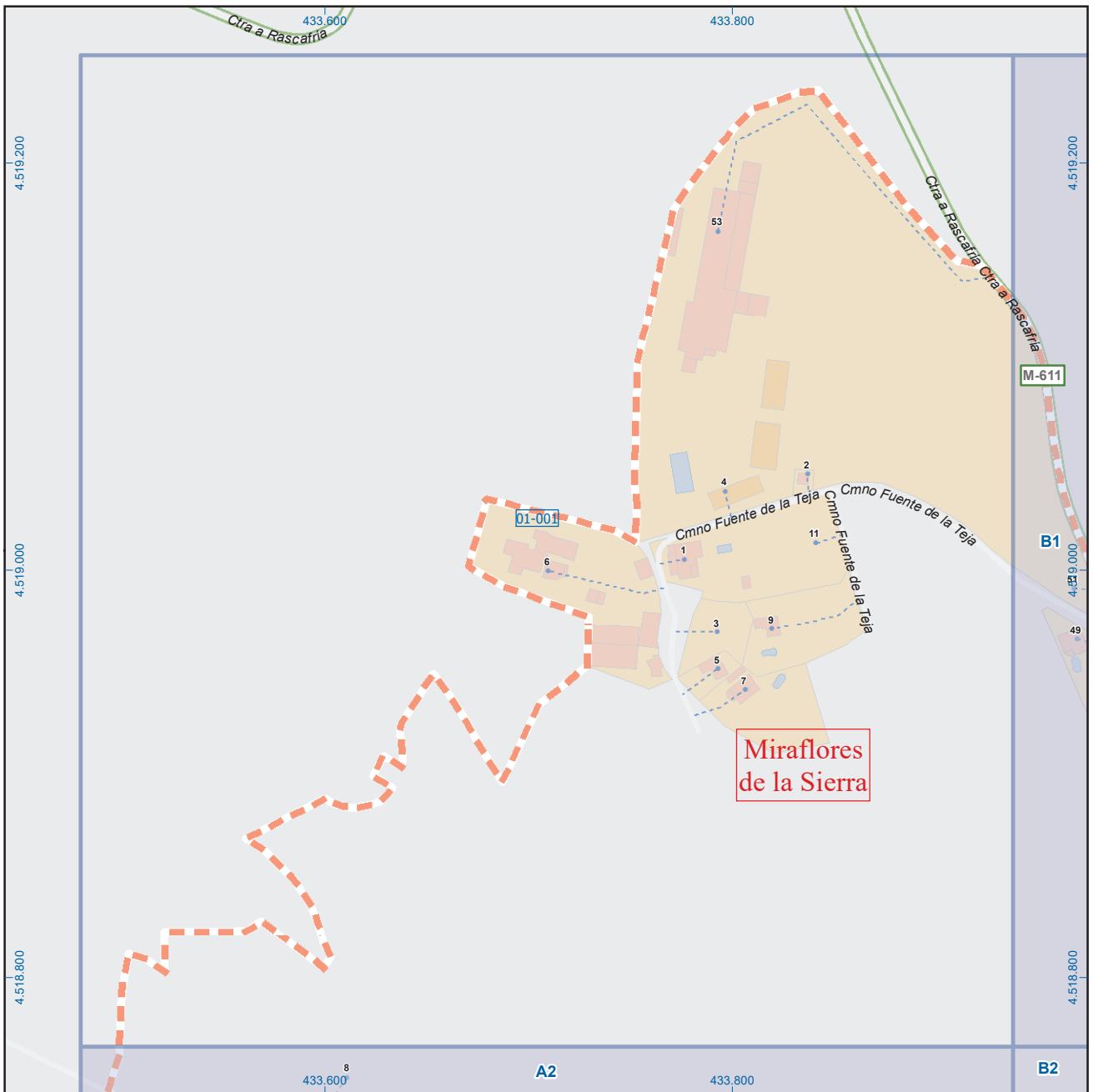
Literal de Vía	Numeración		Mapa	Hojas
	Desde	Hasta		
Calle Real	7	59	I	E2
Calle Reina Victoria	1	5	I	D2
Trva Reina Victoria	1	3	I	D2
Calle los Remedios	2	22	I	C4
Calle los Remedios	9	21	I	C4
Calle de la Retama	17	39	III	B1
Calle de la Retama	18	32	III	B1
Calle Rianza	4	38	I	E3
Calle Rianza	9	23	I	E3
Calle Rigoberta Menchú	1	13	I	E2
Calle Rigoberta Menchú	2	8	I	E2
Calle Río Duero	1	7	I	G2
Calle Río Duero	2	8	I	G2
Calle Río Ebro	1	19	I	G2
Calle Río Ebro	2	16	I	G2
Calle Río Guadarrama	1	7	I	H3
Calle Río Guadarrama	2	18	I	H3
Calle Río Jarama	1	11	I	H3
Calle Río Jarama	2	22	I	H3
Calle Río Júcar			I	H3
Calle Río Júcar	1	7	I	H3
Calle Río Júcar	2	8	I	H3
Calle Río Manzanares	1	11	I	H3
Calle Río Manzanares	2	44	I	H3
Calle Río Miño	1	7	I	H3
Calle Río Miño	2	8	I	H3
Calle Río Miraflores	1	23	I	H3
Calle Río Miraflores	2	16	I	H3
Calle Río Sil	1	13	I	H3
Calle Río Sil	2	8	I	H3
Calle Río Tormes	1	37	I	H3
Calle Río Tormes	2	6	I	H3
Calle del Río	1	25	I	D3
Calle del Río	2	20	I	D3
Calle Robles (Cerro de los Sant	1	5	I	B4
Plaza del Rollo	1	8	I	E2
Calle del Rosal	8	38	I	D4
Calle del Rosal	9	15	I	D4
Cmno del Rosal	1	11	I	D3
Cmno del Rosal	2	2	I	D3
Psaje del Rosal	1	3	I	D4
Psaje del Rosal	2	2	I	D4
Calle Rosalía de Castro	1	11	I	E5
Calle Rosalía de Castro	2	12	I	E5
Calle San Agustín	1	3	I	F2

Literal de Vía	Numeración		Mapa	Hojas
	Desde	Hasta		
Calle San Agustín	2	4	I	F2
Calle San Alberto	1	3	I	G2
Calle San Alberto	2	2	I	G2
Cmno San Andrés			I	F2
Cmno San Andrés	1	21	I	F2
Cmno San Andrés	2	26	I	F2
Cmno San Andrés	35	41	I	G2
Cmno San Andrés	65	85	I	F1
Trva San Andrés	1	9	I	F2
Trva San Andrés	2	18	I	F2
Calle San Antonio Abad	1	5	I	F2
Calle San Antonio			I	E2
Calle San Antonio	1	7	I	E2
Calle San Antonio	2	8	I	E2
Calle San Blas	1	3	I	F2
Calle San Blas	2	4	I	F2
Calle San Cosme	1	5	I	F1
Calle San Damián	1	13	I	F2
Calle San Damián	2	16	I	F2
Calle San Esteban	6	10	I	G1
Calle San Esteban	9	13	I	G1
Calle San Jorge	1	7	I	E2
Calle San José	1	17	I	F2
Calle San José	2	8	I	F2
Calle de San Juan			I	C4
Calle de San Juan	1	7	I	C4
Calle de San Juan	2	12	I	C4
Plaza San Juan			I	C4
Plaza San Juan	1	1	I	C4
Trva San Juan	1	1	I	C4
Trva San Juan	2	2	I	C4
Calle San Lucas	1	1	I	F2
Calle San Lucas	2	6	I	F2
Calle San Luis	1	3	I	G2
Calle San Luis	2	4	I	G2
Calle San Marcos	1	9	I	F2
Calle San Marcos	2	4	I	F2
Calle San Mateo	1	15	I	F1
Calle San Mateo	2	16	I	F1
Calle San Miguel	1	19	I	E3
Calle San Miguel	2	10	I	E3
Calle San Nicolás	1	3	I	C4
Calle San Nicolás	2	6	I	C4
Calle San Pablo			I	F2
Calle San Pablo	15	49	I	F2

Literal de Vía	Numeración		Mapa	Hojas
	Desde	Hasta		
Calle San Pablo	24	44	I	F2
Calle San Pablo	50	60	I	G2
Calle San Pablo	55	63	I	G2
Calle San Pedro			I	F2
Calle San Pedro	1	13	I	F2
Calle San Pedro	2	10	I	F2
Calle San Pedro	29	69	I	F1
Calle San Pedro	32	54	I	F1
Calle San Simón	1	5	I	F1
Calle San Simón	2	8	I	F1
Calle San Vicente	1	11	I	E2
Calle San Vicente	2	12	I	E2
Trva San Vicente			I	E2
Trva San Vicente	1	23	I	E2
Trva San Vicente	2	8	I	E2
Calle Santa María	1	9	I	E2
Calle Santa María	2	16	I	E2
Calle Santo Tomás	1	7	I	F1
Calle Santo Tomás	2	4	I	F1
Calle Santo Tomé	1	17	I	D4
Calle Santo Tomé	2	18	I	D4
Psaje Santo Tomé			I	D4
Psaje Santo Tomé	6	14	I	D4
Trva Santo Tomé	1	1	I	D4
Trva Santo Tomé	2	8	I	D4
Calle de los Sastres	1	27	I	E2
Calle de los Sastres	2	10	I	E2
Calle los Sauces	1	3	II	B1
Calle los Sauces	2	8	II	B1
Calle Sierra de la Cabrera	1	9	III	A2
Calle Sierra de la Cabrera	2	10	III	A2
Calle Sierra de la Morcuera	1	31	III	A1
Calle Sierra de la Morcuera	2	30	III	A1
Calle Sierra de la Morcuera	38	50	III	A1
Calle Sierra de la Morcuera	41	53	III	A1
Calle Sierra	1	15	I	E2
Calle Sierra	2	16	I	E2
Avda Siete Abanicos			I	B2
Avda Siete Abanicos	1	11	I	B2
Avda Siete Abanicos	2	8	I	B2
Calle Siete Abanicos			I	B2
Calle Siete Abanicos	1	9	I	B2
Calle Siete Abanicos	2	4	I	B2
Calle Siete Abanicos	8	12	I	B2
Calle del Solano	8	58	III	B1

Literal de Vía	Numeración		Mapa	Hojas
	Desde	Hasta		
Calle del Solano	9	53	III	B1
Avda Solycampo			I	H3
Avda Solycampo	1	5	I	G2
Avda Solycampo	15	25	I	H3
Calle Tahona	1	1	I	E3
Calle Tahona	2	18	I	E3
Calle Tahona	24	40	I	E2
Calle los Tilos	1	9	II	B2
Calle los Tilos	2	12	II	B2
Plaza Tolón			I	E3
Plaza Tolón	1	1	I	E3
Plaza Tolón	2	6	I	E3
Plaza Tolón	7	8	I	E3
Trva del Tolón	1	7	I	E3
Cmno al Tomillar	20	20	I	E1
Psaje al Tomillar			I	E1
Psaje al Tomillar	1	1	I	E1
Psaje al Tomillar	2	2	I	E1
Trva al Tomillar	1	3	I	E2
Trva al Tomillar	2	4	I	E2
Calle Toribia	1	17	I	E3
Calle Toribia	2	24	I	E3
Trva Toribia	1	3	I	E3
Trva Toribia	2	8	I	E3
Calle Tucán	8	26	I	F3
Calle Tucán	9	27	I	F3
Cmno de las Vacas			I	E4
Cmno de las Vacas	1	7	I	E4
Cmno de las Vacas	2	4	I	E4
Calle Valverde	1	9	I	E3
Calle Valverde	2	16	I	E3
Calle Valverde	11	23	I	D3
Calle Valverde	18	34	I	D3
Calle Valle de Bustarviejo	1	3	III	B2
Calle Valle de Bustarviejo	2	4	III	B2
Calle Valle de Miraflores	1	15	III	B1
Calle Valle de Miraflores	2	14	III	B1
Calle Verderillo	1	15	I	F3
Calle Verderillo	2	2	I	F3
Calle Vereda	1	3	I	D2
Calle Vereda	2	4	I	D2
Calle Vicente Aleixandre			I	D3
Calle Vicente Aleixandre	1	9	I	D3
Calle Vicente Aleixandre	2	34	I	D3
Calle Virgen de Begoña	1	11	I	C3

Literal de Vía	Numeración		Mapa	Hojas
	Desde	Hasta		
Calle Virgen de Begoña	2	16	I	C3
Calle Virgen de la Antigua			I	D3
Calle Virgen de la Antigua	1	5	I	D3
Calle Virgen de la Antigua	2	18	I	D3
Trva Virgen de la Antigua	1	3	I	D3
Trva Virgen de la Antigua	2	2	I	D3
Calle de las Vitaminas	1	9	I	E2
Calle de las Vitaminas	2	16	I	E2
Calle Voluntarios	1	7	I	E2
Calle Voluntarios	2	16	I	E2

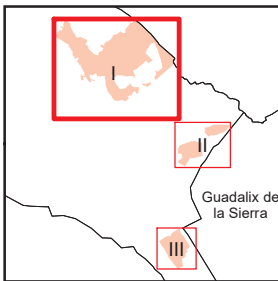
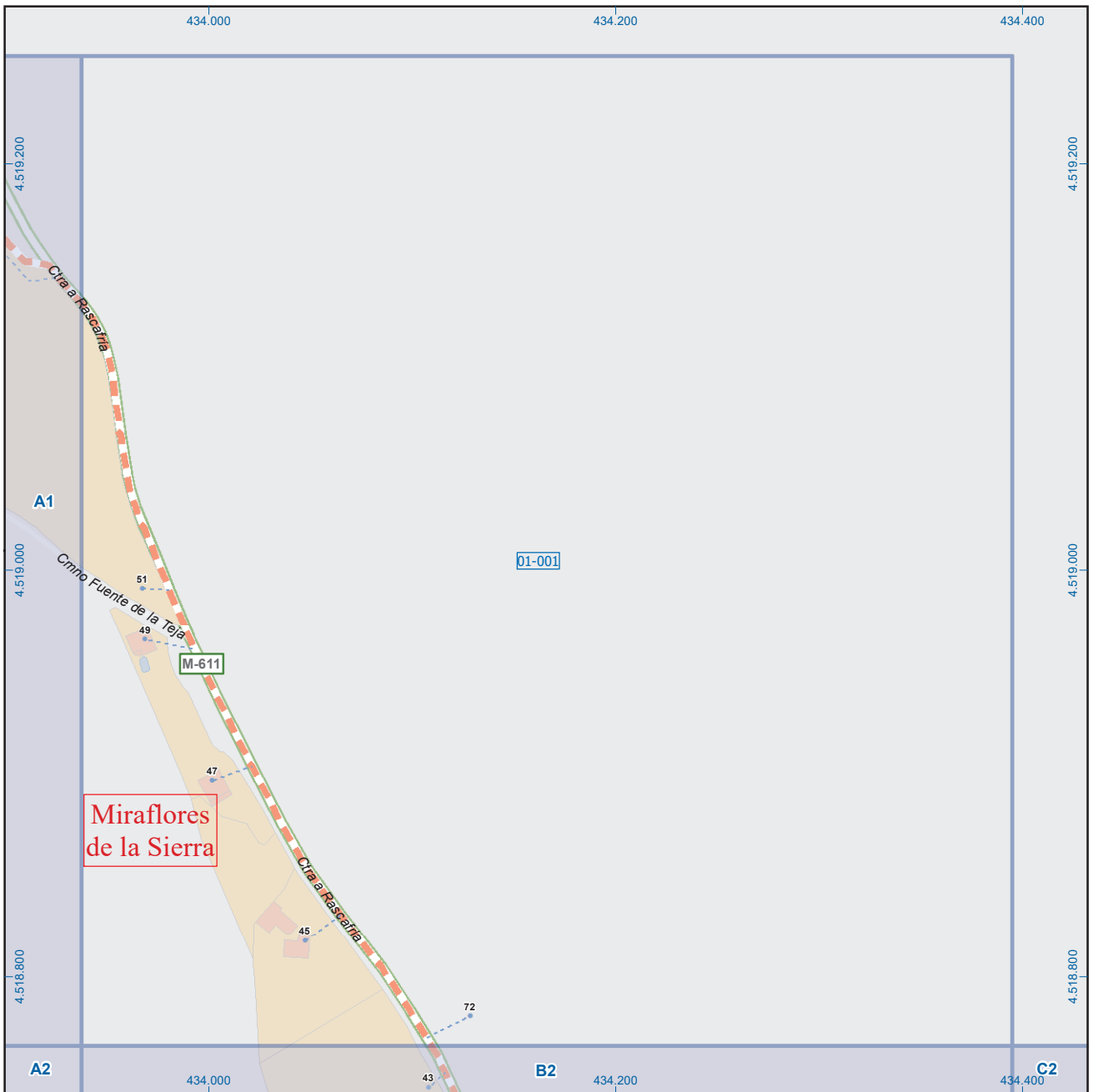


A1	B1	C1	D1	E1	F1	G1	H1
A2	B2	C2	D2	E2	F2	G2	H2
A3	B3	C3	D3	E3	F3	G3	H3
A4	B4	C4	D4	E4	F4	G4	H4
A5	B5	C5	D5	E5	F5	G5	H5
A6	B6	C6	D6	E6	F6	G6	H6

Miraflores de la Sierra

Leyenda

- Meco: perímetro y nombre de núcleo de población
- 01-001: límite municipal; sección censal
- A-6: autopistas y autovías; carreteras principales
- M-608: carreteras secundarias; otras carreteras
- Sanidad; ayuntamiento; estación cercanías
- Línea de ferrocarril; línea de metro ligero
- Boca de metro; estación metro ligero
- 1: paseillos; número de portal
- Calle: calles; parroquias

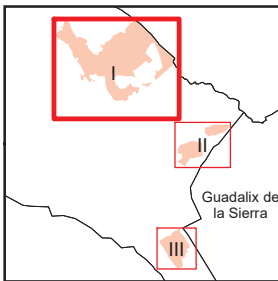
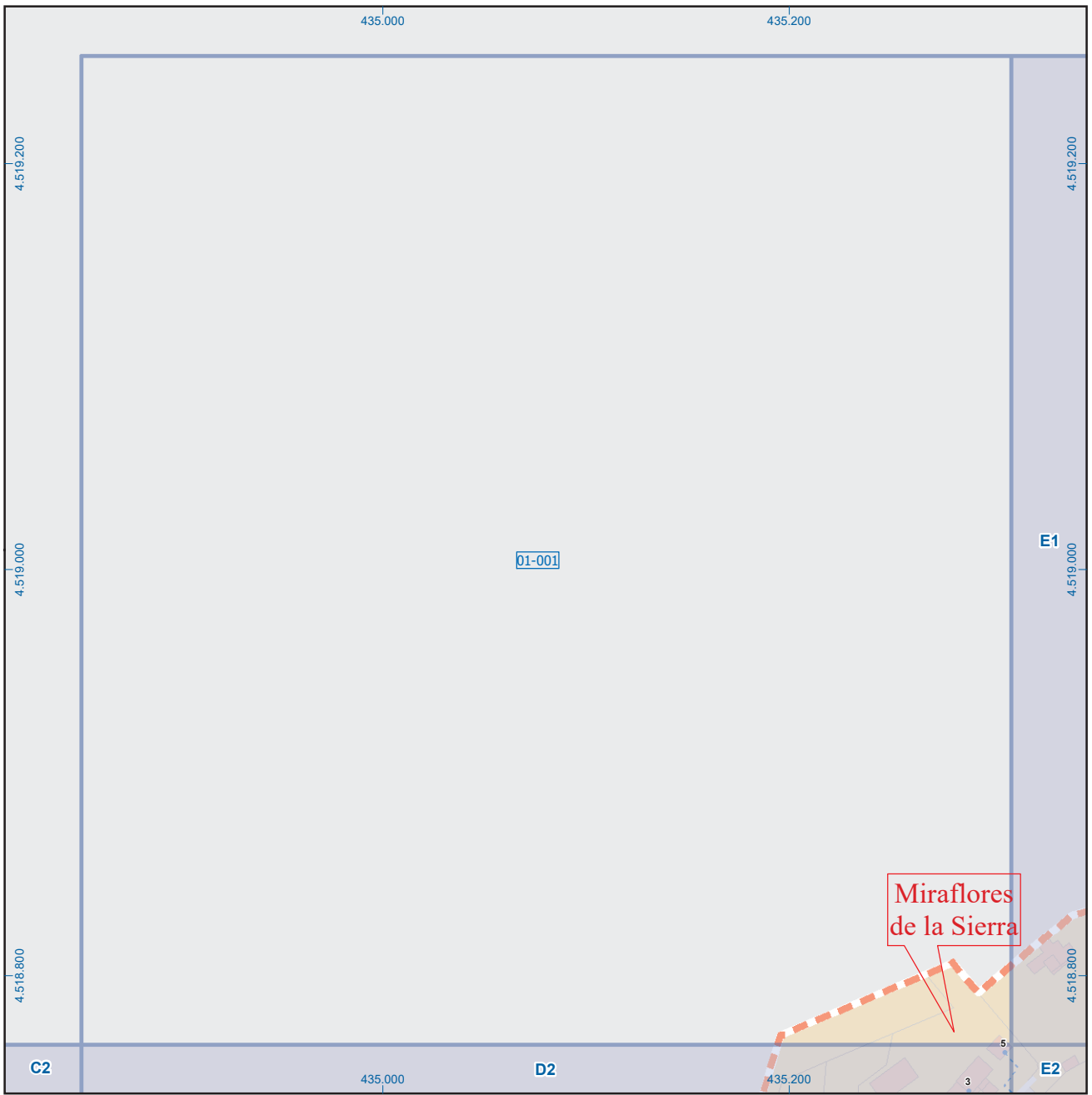


A1	B1	C1	D1	E1	F1	G1	H1
A2	B2	C2	D2	E2	F2	G2	H2
A3	B3	C3	D3	E3	F3	G3	H3
A4	B4	C4	D4	E4	F4	G4	H4
A5	B5	C5	D5	E5	F5	G5	H5
A6	B6	C6	D6	E6	F6	G6	H6

Miraflores de la Sierra

Leyenda

- Meco: perímetro y nombre de núcleo de población
- 01-002: límite municipal; sección censal
- A-6, M-608: autopistas y autovías; carreteras principales
- M-604, M-618: carreteras secundarias; otras carreteras
- Sanidad; ayuntamiento; estación cercanías
- Línea de ferrocarril; línea de metro ligero
- Boca de metro; estación metro ligero
- Paseillos; número de portal
- Calle
- Calles; parroquias

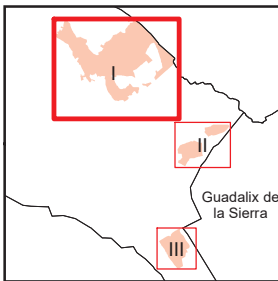
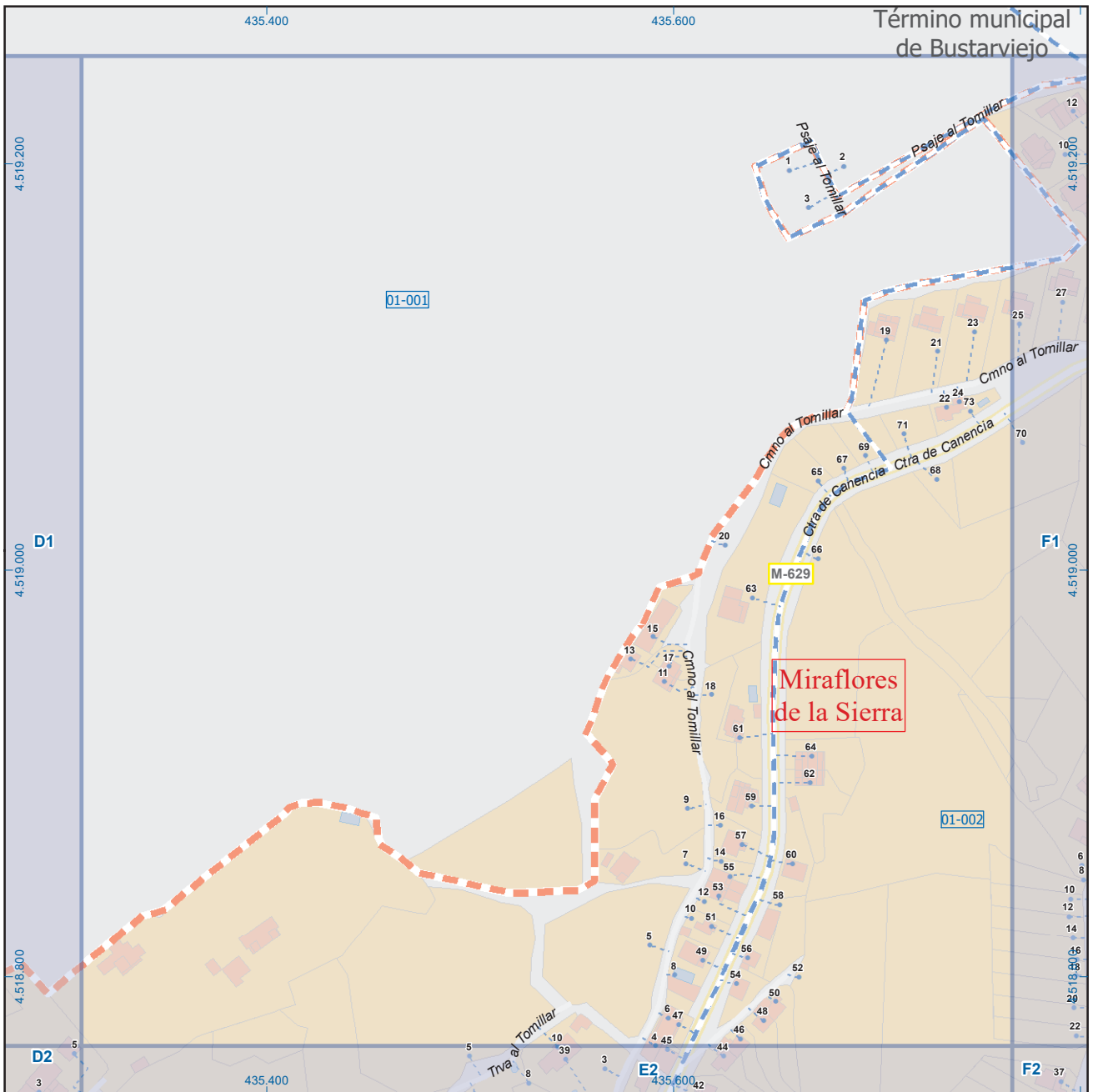


A1	B1	C1	D1	E1	F1	G1	H1
A2	B2	C2	D2	E2	F2	G2	H2
A3	B3	C3	D3	E3	F3	G3	H3
A4	B4	C4	D4	E4	F4	G4	H4
A5	B5	C5	D5	E5	F5	G5	H5
A6	B6	C6	D6	E6	F6	G6	H6

Miraflores de la Sierra

Leyenda

- Meco: perímetro y nombre de núcleo de población
- D1-002: límite municipal; sección censal
- A-6, M-608: autopistas y autovías; carreteras principales
- M-604, M-618: carreteras secundarias; otras carreteras
- Sanidad; ayuntamiento; estación cercanías
- Línea de ferrocarril; línea de metro ligero
- Boca de metro; estación metro ligero
- Paseillos; número de portal
- Calle
- Calles; parroquias

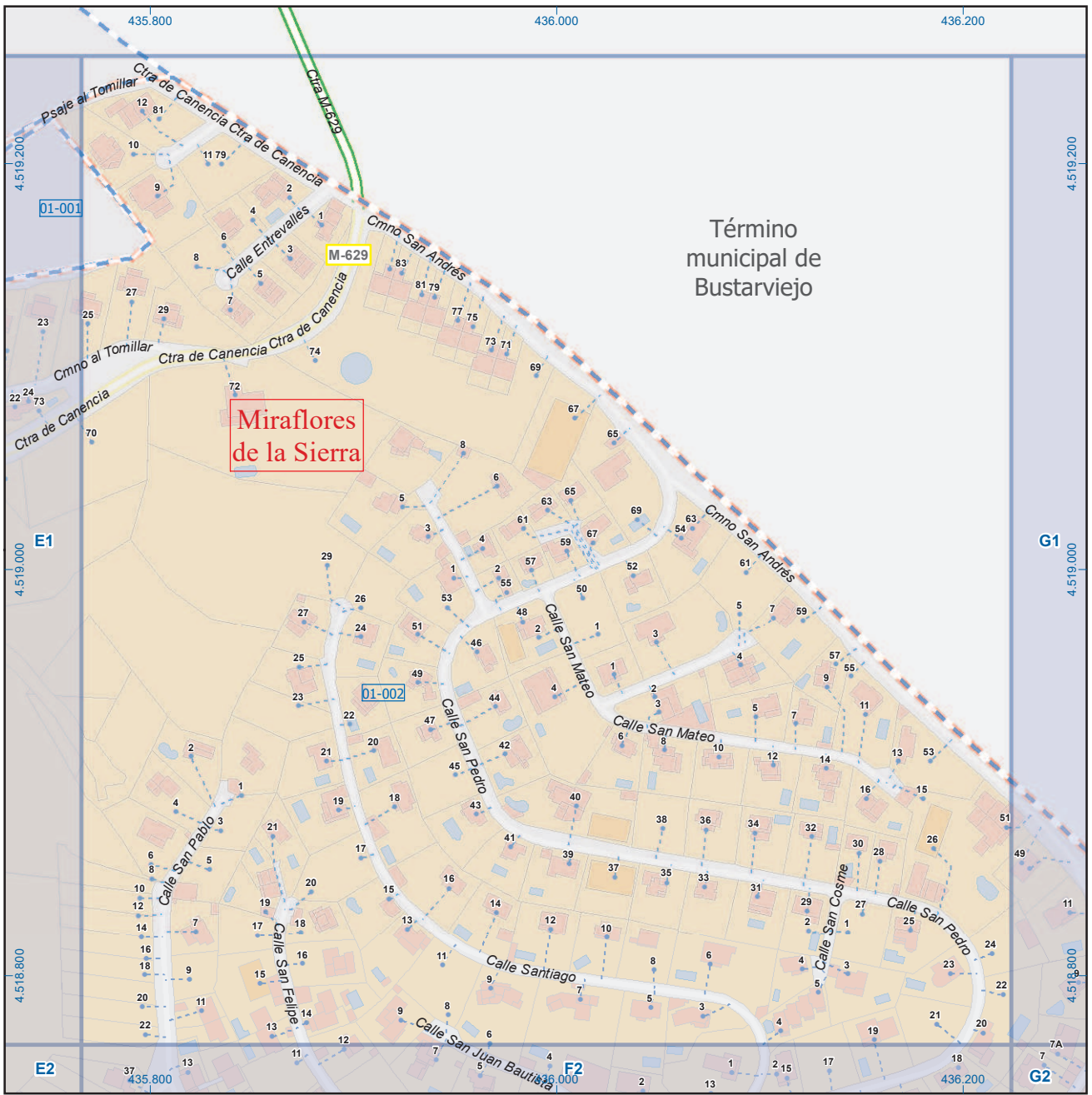


A1	B1	C1	D1	E1	F1	G1	H1
A2	B2	C2	D2	E2	F2	G2	H2
A3	B3	C3	D3	E3	F3	G3	H3
A4	B4	C4	D4	E4	F4	G4	H4
A5	B5	C5	D5	E5	F5	G5	H5
A6	B6	C6	D6	E6	F6	G6	H6

Miraflores de la Sierra

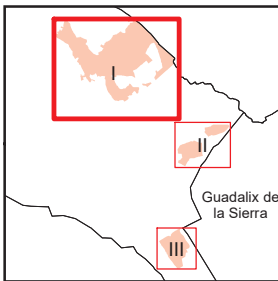
Leyenda

- Meco: perímetro y nombre de núcleo de población
- 01-002: límite municipal; sección censal
- A-6, M-608: autopistas y autovías; carreteras principales
- M-604, M-618: carreteras secundarias; otras carreteras
- Sanidad; ayuntamiento; estación cercanías
- Línea de ferrocarril; línea de metro ligero
- Boca de metro; estación metro ligero
- Paseillos; número de portal
- Calle: calles; parroquias



Término municipal de Bustarviejo

Miraflores de la Sierra



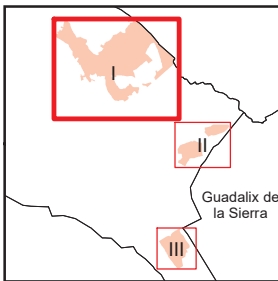
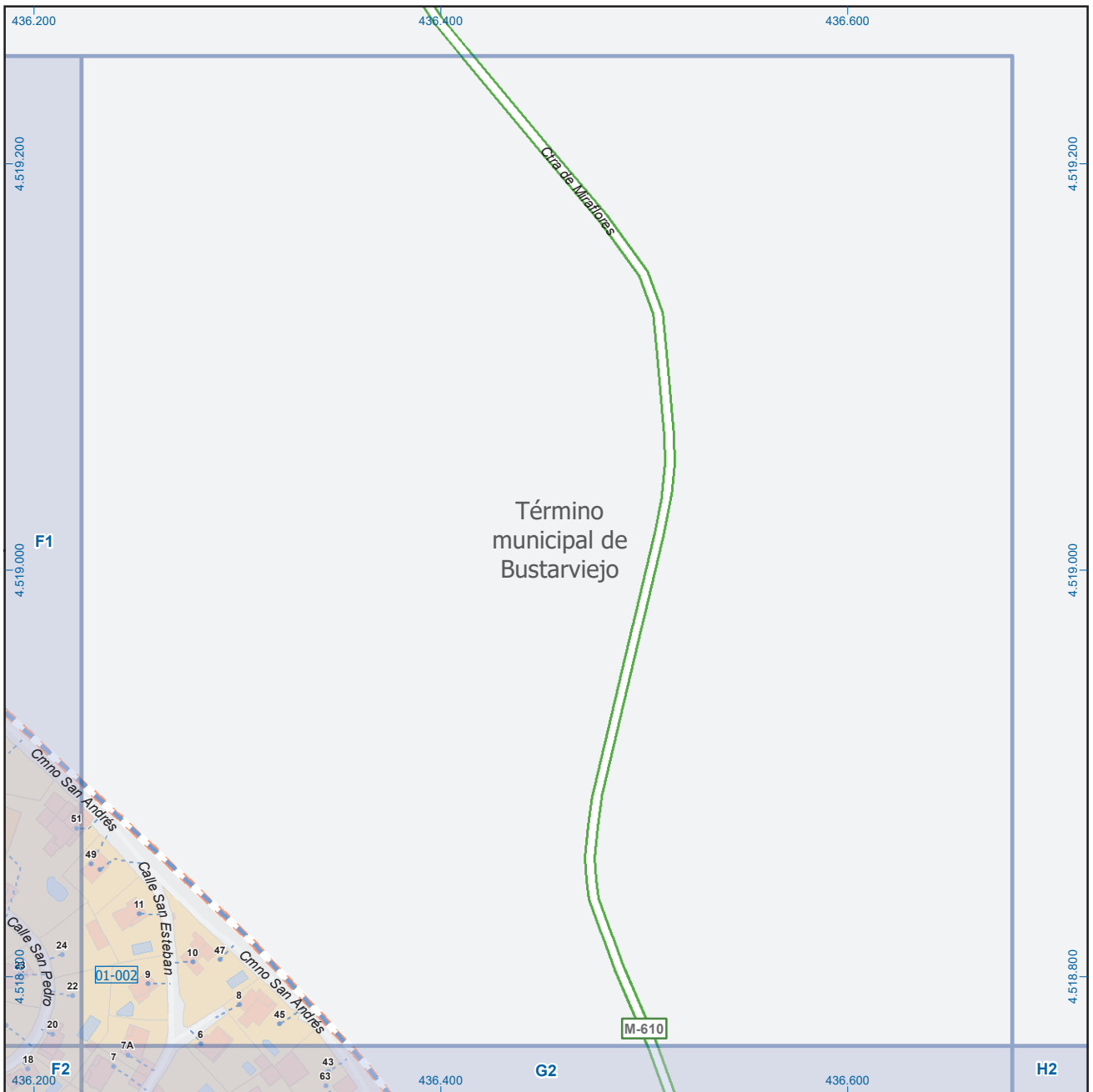
A1	B1	C1	D1	E1	F1	G1	H1
A2	B2	C2	D2	E2	F2	G2	H2
A3	B3	C3	D3	E3	F3	G3	H3
A4	B4	C4	D4	E4	F4	G4	H4
A5	B5	C5	D5	E5	F5	G5	H5
A6	B6	C6	D6	E6	F6	G6	H6

Miraflores de la Sierra

Legenda

- Meco: perímetro y nombre de núcleo de población
- 01-002: límite municipal; sección censal
- A-6, M-604, M-608, M-618: autopistas y autovías; carreteras principales; carreteras secundarias; otras carreteras
- Sanidad; ayuntamiento; estación cercanías
- Línea de ferrocarril; línea de metro ligero
- Boca de metro; estación metro ligero
- Paseillos; número de portal
- Calle; parroquias






A1	B1	C1	D1	E1	F1	G1	H1
A2	B2	C2	D2	E2	F2	G2	H2
A3	B3	C3	D3	E3	F3	G3	H3
A4	B4	C4	D4	E4	F4	G4	H4
A5	B5	C5	D5	E5	F5	G5	H5
A6	B6	C6	D6	E6	F6	G6	H6

Miraflores de la Sierra

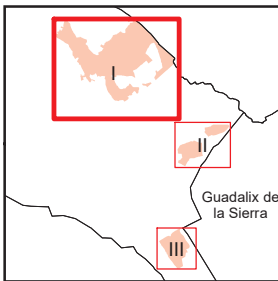
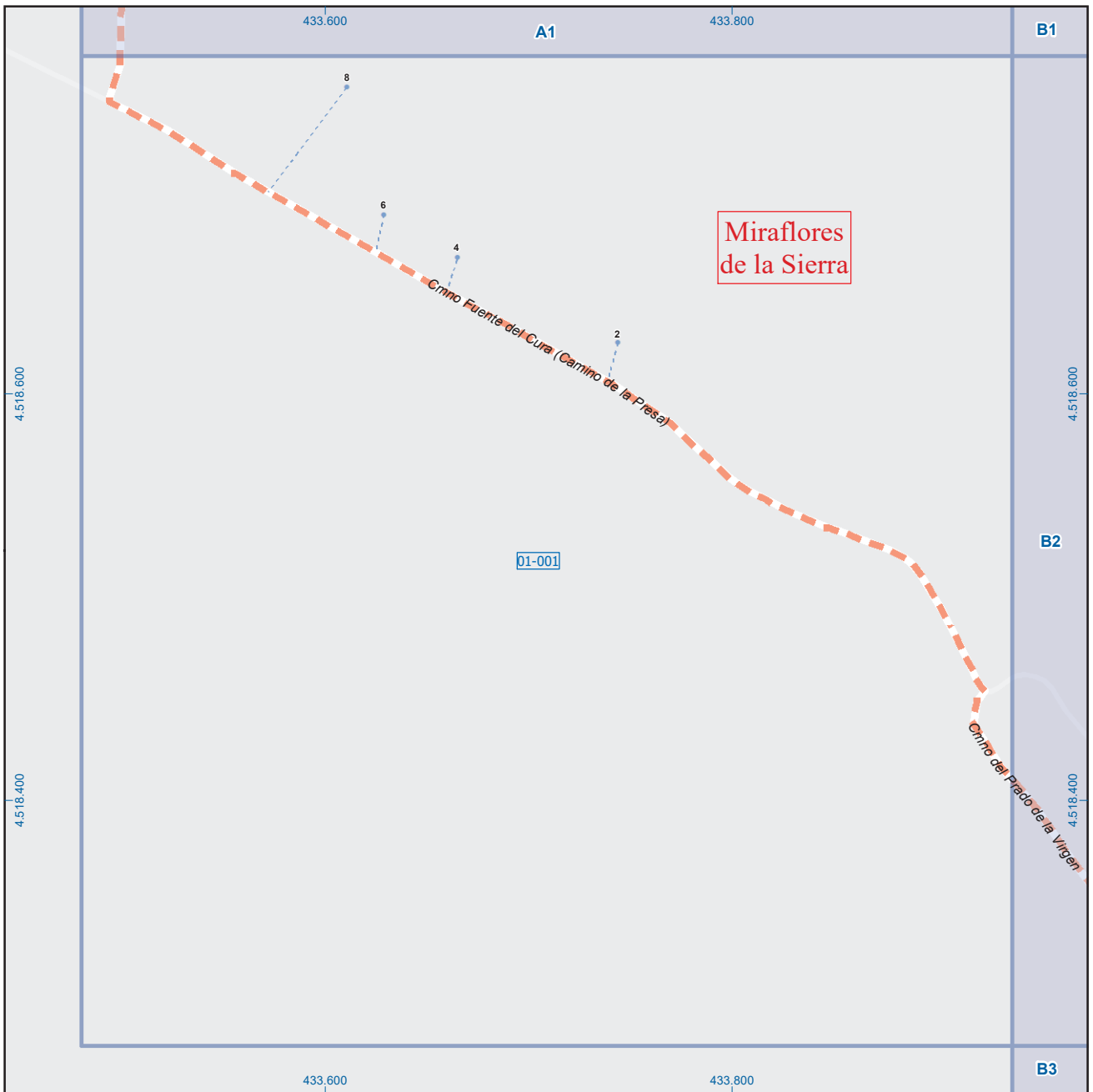
Leyenda

- Meco: perímetro y nombre de núcleo de población
- 01-002: límite municipal; sección censal
- A-6, M-608: autopistas y autovías; carreteras principales
- M-604, M-618: carreteras secundarias; otras carreteras
- Sanidad; ayuntamiento; estación cercanías
- Línea de ferrocarril; línea de metro ligero
- Boca de metro; estación metro ligero
- Paseillos; número de portal
- Calle
- Calles; parroquias


 Dirección General de Economía
 CONSEJERÍA DE ECONOMÍA,
 HACIENDA Y EMPLEO



Mapa I - G1

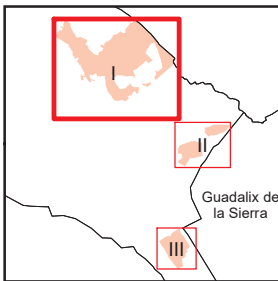
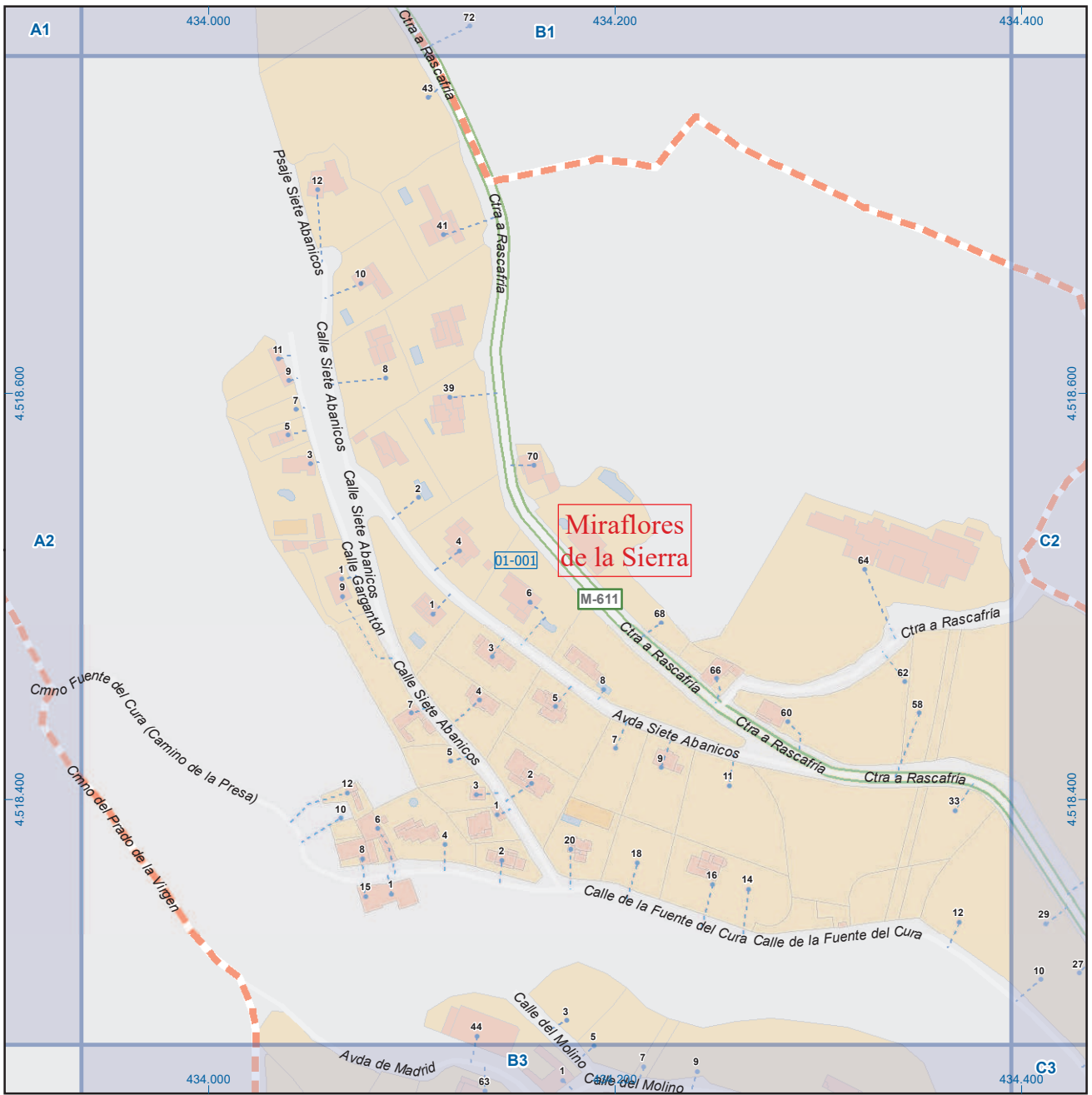


A1	B1	C1	D1	E1	F1	G1	H1
A2	B2	C2	D2	E2	F2	G2	H2
A3	B3	C3	D3	E3	F3	G3	H3
A4	B4	C4	D4	E4	F4	G4	H4
A5	B5	C5	D5	E5	F5	G5	H5
A6	B6	C6	D6	E6	F6	G6	H6

Miraflores de la Sierra

Leyenda

- Meco: perímetro y nombre de núcleo de población
- 01-001: límite municipal; sección censal
- A-6, M-608: autopistas y autovías; carreteras principales
- M-604, M-618: carreteras secundarias; otras carreteras
- Sanidad; ayuntamiento; estación cercanías
- Línea de ferrocarril; línea de metro ligero
- boca de metro; estación metro ligero
- paseillos; número de portal
- Calle
- calles; parroquias

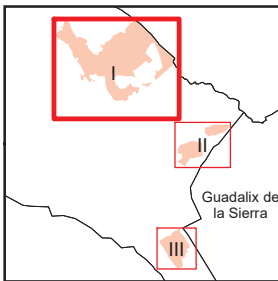
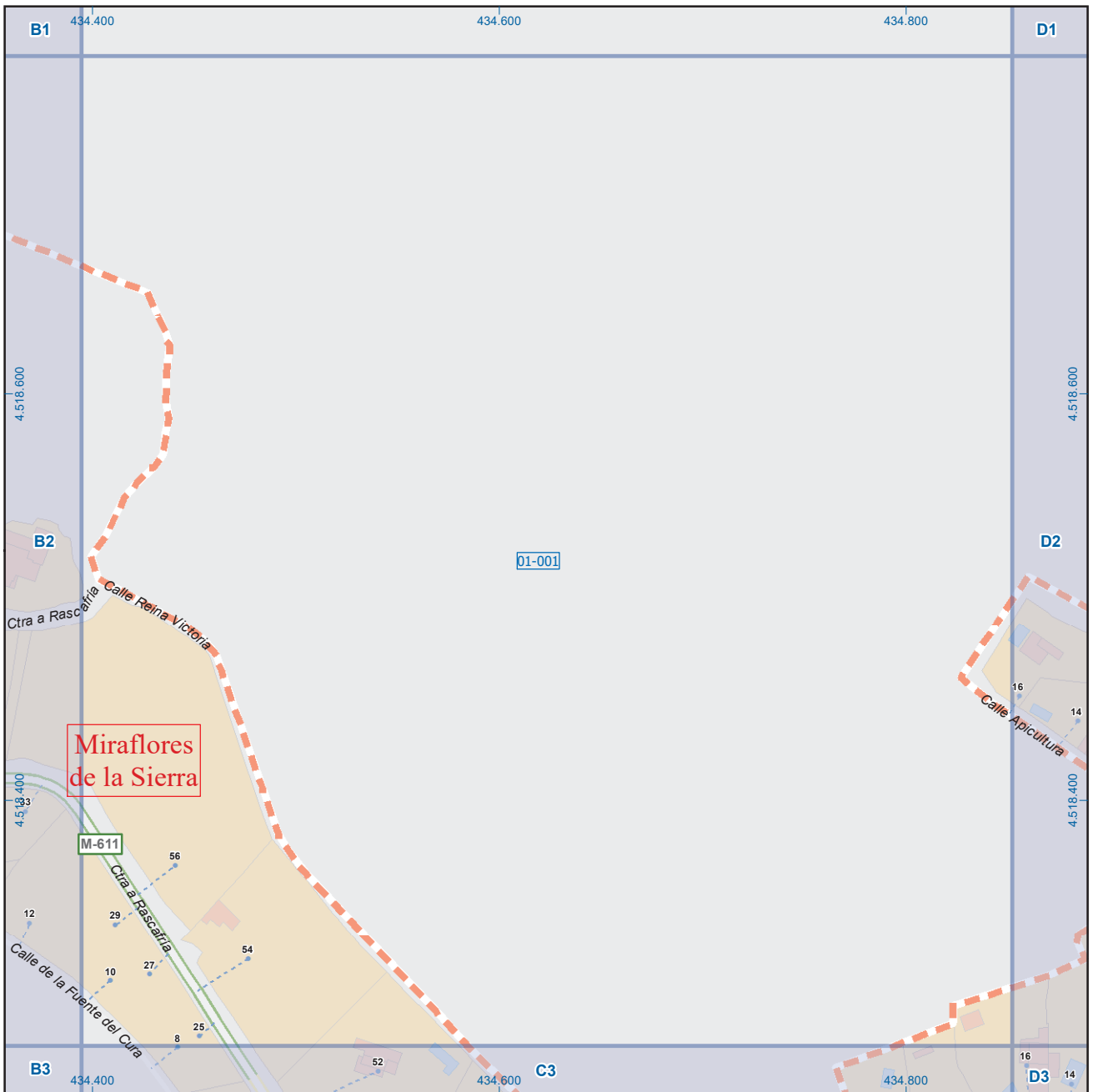


A1	B1	C1	D1	E1	F1	G1	H1
A2	B2	C2	D2	E2	F2	G2	H2
A3	B3	C3	D3	E3	F3	G3	H3
A4	B4	C4	D4	E4	F4	G4	H4
A5	B5	C5	D5	E5	F5	G5	H5
A6	B6	C6	D6	E6	F6	G6	H6

Miraflores de la Sierra

Leyenda

- Mecó: perímetro y nombre de núcleo de población
- 01-001: límite municipal; sección censal
- A-6, M-604, M-608, M-618: autopistas y autovías; carreteras principales; carreteras secundarias; otras carreteras
- Sanidad; ayuntamiento; estación cercanías
- Línea de ferrocarril; línea de metro ligero
- Boca de metro; estación metro ligero
- Paseillos; número de portal
- Calle: calles; parroquias

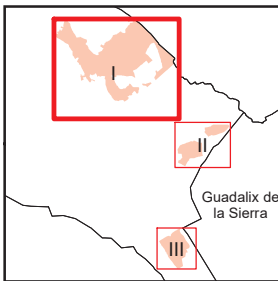
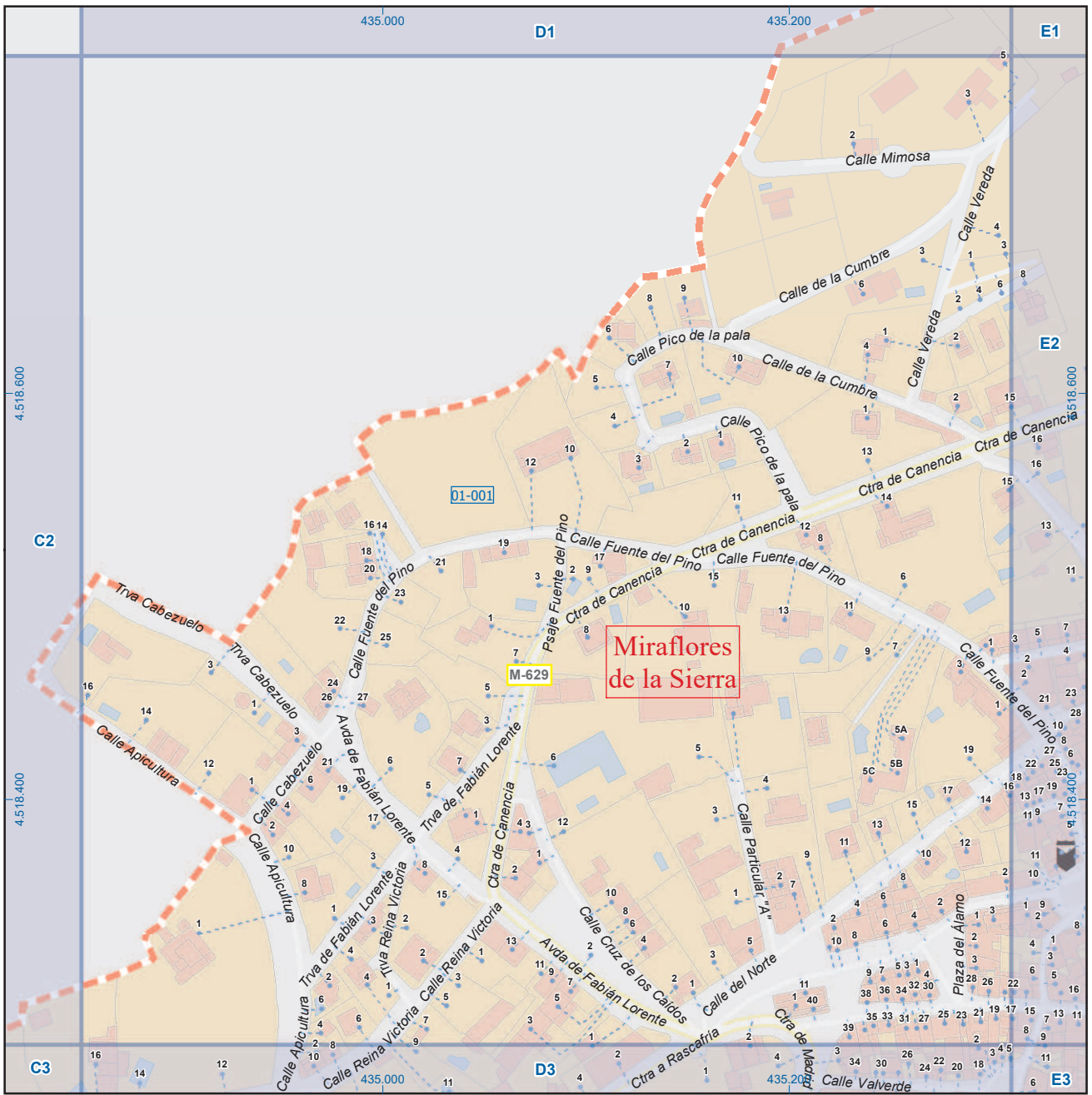


A1	B1	C1	D1	E1	F1	G1	H1
A2	B2	C2	D2	E2	F2	G2	H2
A3	B3	C3	D3	E3	F3	G3	H3
A4	B4	C4	D4	E4	F4	G4	H4
A5	B5	C5	D5	E5	F5	G5	H5
A6	B6	C6	D6	E6	F6	G6	H6

Miraflores de la Sierra

Leyenda

- Meco: perímetro y nombre de núcleo de población
- D1-001: límite municipal; sección censal
- A-6: autopistas y autovías; carreteras principales
- M-604: carreteras secundarias; otras carreteras
- M-608: carreteras secundarias; otras carreteras
- M-618: carreteras secundarias; otras carreteras
- Sanidad; ayuntamiento; estación cercanías
- Línea de ferrocarril; línea de metro ligero
- Boca de metro; estación metro ligero
- Paseillos; número de portal
- Calle; parroquias



A1	B1	C1	D1	E1	F1	G1	H1
A2	B2	C2	D2	E2	F2	G2	H2
A3	B3	C3	D3	E3	F3	G3	H3
A4	B4	C4	D4	E4	F4	G4	H4
A5	B5	C5	D5	E5	F5	G5	H5
A6	B6	C6	D6	E6	F6	G6	H6

Miraflores de la Sierra

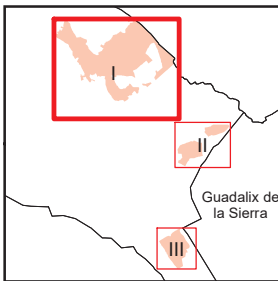
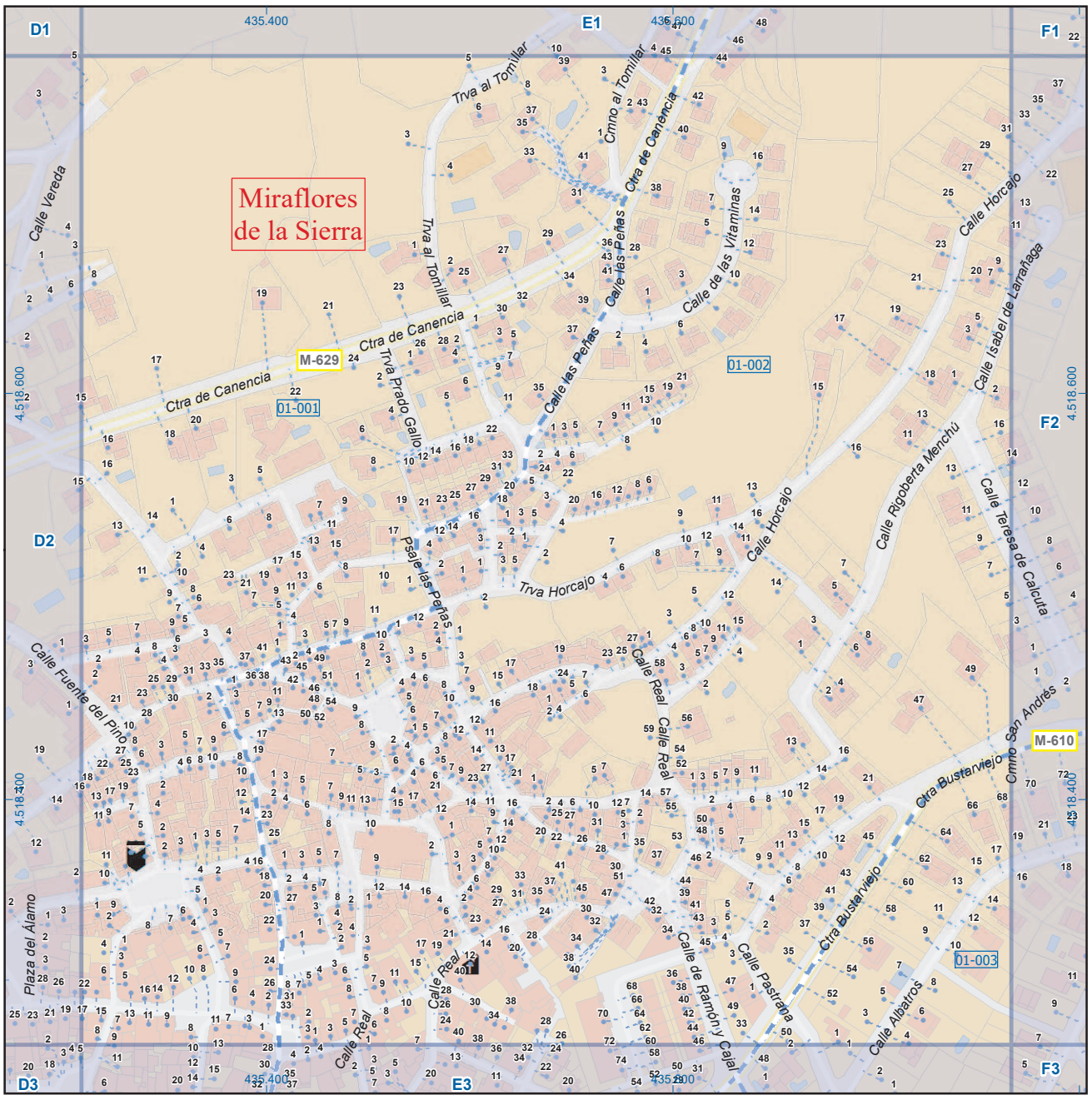
Legenda

- Meco: perímetro y nombre de núcleo de población
- 01-001: límite municipal; sección censal
- A-6, M-608: autopistas y autovías; carreteras principales
- M-604, M-618: carreteras secundarias; otras carreteras
- Sanidad; ayuntamiento; estación cercanías
- Línea de ferrocarril; línea de metro ligero
- Boca de metro; estación metro ligero
- Paseillos; número de portal
- Calle; parroquias


 Dirección General de Economía
 CONSEJERÍA DE ECONOMÍA,
 HACIENDA Y EMPLEO



Mapa I - D2



A1	B1	C1	D1	E1	F1	G1	H1
A2	B2	C2	D2	E2	F2	G2	H2
A3	B3	C3	D3	E3	F3	G3	H3
A4	B4	C4	D4	E4	F4	G4	H4
A5	B5	C5	D5	E5	F5	G5	H5
A6	B6	C6	D6	E6	F6	G6	H6

Miraflores de la Sierra

Leyenda

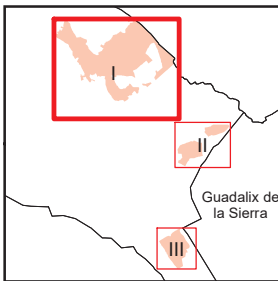
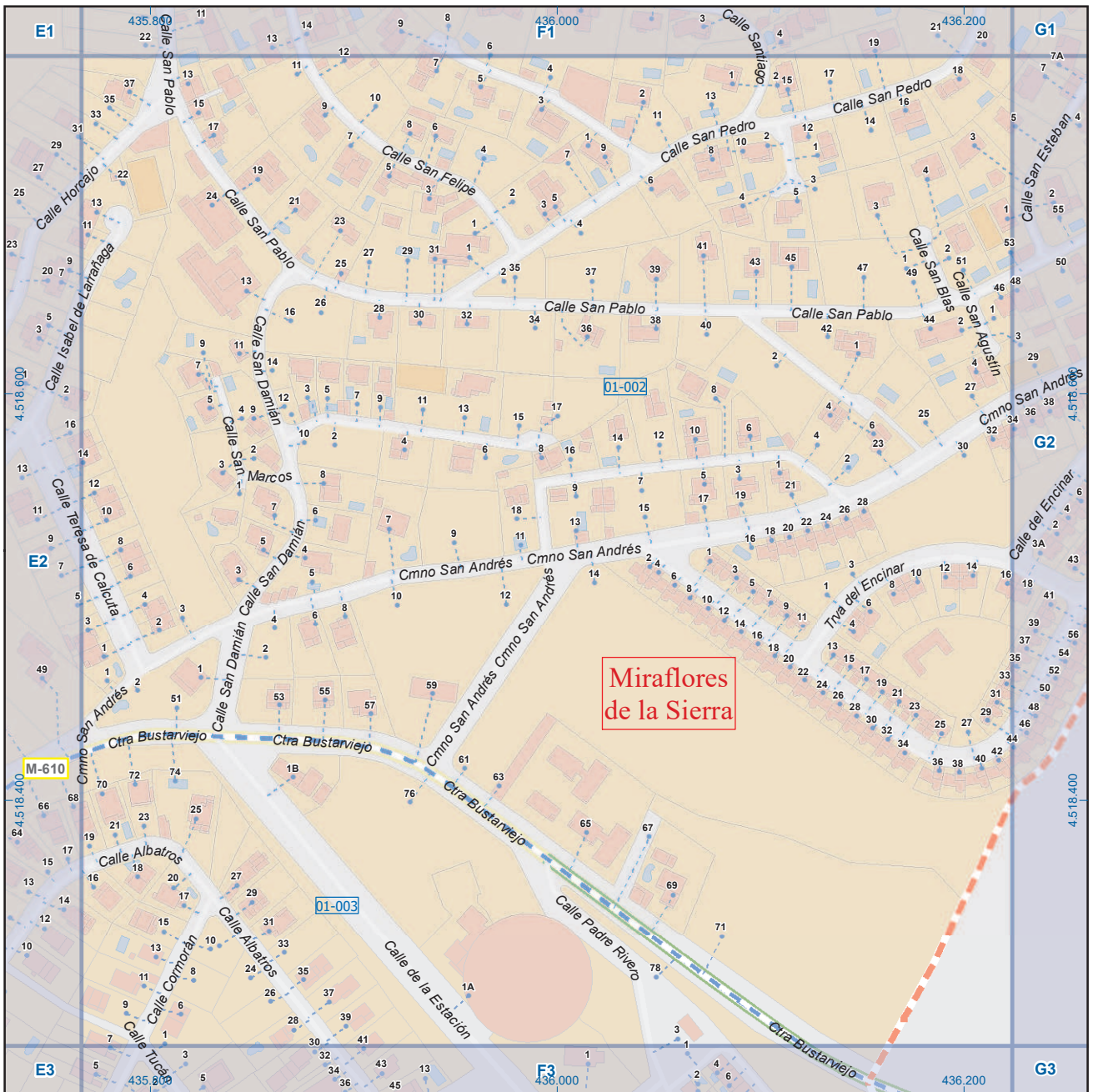
- Meco perimetro y nombre de núcleo de población
- 01-002 límite municipal; sección censal
- A-6 M-608 autopistas y autovías; carreteras principales
- M-604 M-618 carreteras secundarias; otras carreteras
- Sanidad; ayuntamiento; estación cercanías
- Línea de ferrocarril; línea de metro ligero
- Boca de metro; estación metro ligero
- 1 paseillos; número de portal
- Calle calles; parroquias



Dirección General de Economía
CONSEJERÍA DE ECONOMÍA,
HACIENDA Y EMPLEO



Mapa I - E2



A1	B1	C1	D1	E1	F1	G1	H1
A2	B2	C2	D2	E2	F2	G2	H2
A3	B3	C3	D3	E3	F3	G3	H3
A4	B4	C4	D4	E4	F4	G4	H4
A5	B5	C5	D5	E5	F5	G5	H5
A6	B6	C6	D6	E6	F6	G6	H6

Miraflores de la Sierra

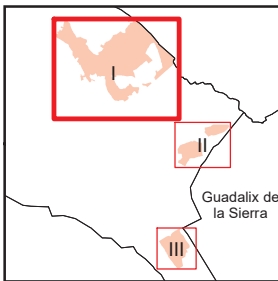
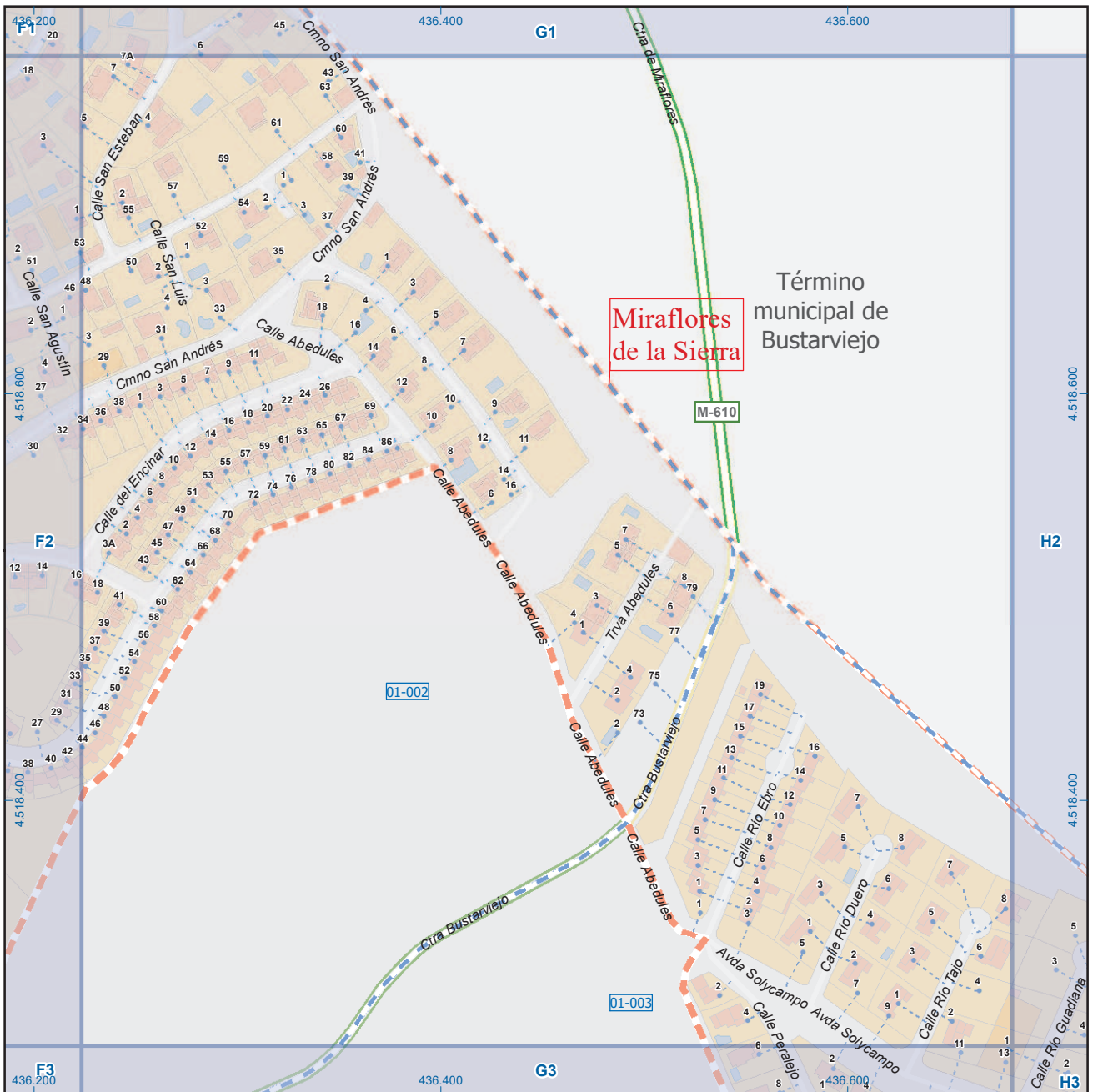
Legenda

- Meco: perímetro y nombre de núcleo de población
- 01-002: límite municipal; sección censal
- A-6: autopistas y autovías; carreteras principales
- M-608: carreteras secundarias; otras carreteras
- Sanidad; ayuntamiento; estación cercanías
- Línea de ferrocarril; línea de metro ligero
- Boca de metro; estación metro ligero
- 1: paseillos; número de portal
- Calle: calles; parroquias

 Dirección General de Economía
CONSEJERÍA DE ECONOMÍA,
HACIENDA Y EMPLEO



Mapa I - F2



A1	B1	C1	D1	E1	F1	G1	H1
A2	B2	C2	D2	E2	F2	G2	H2
A3	B3	C3	D3	E3	F3	G3	H3
A4	B4	C4	D4	E4	F4	G4	H4
A5	B5	C5	D5	E5	F5	G5	H5
A6	B6	C6	D6	E6	F6	G6	H6

Miraflores de la Sierra

Leyenda

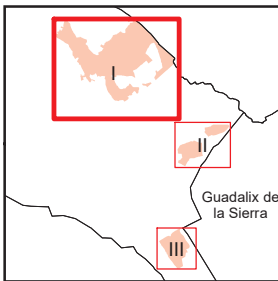
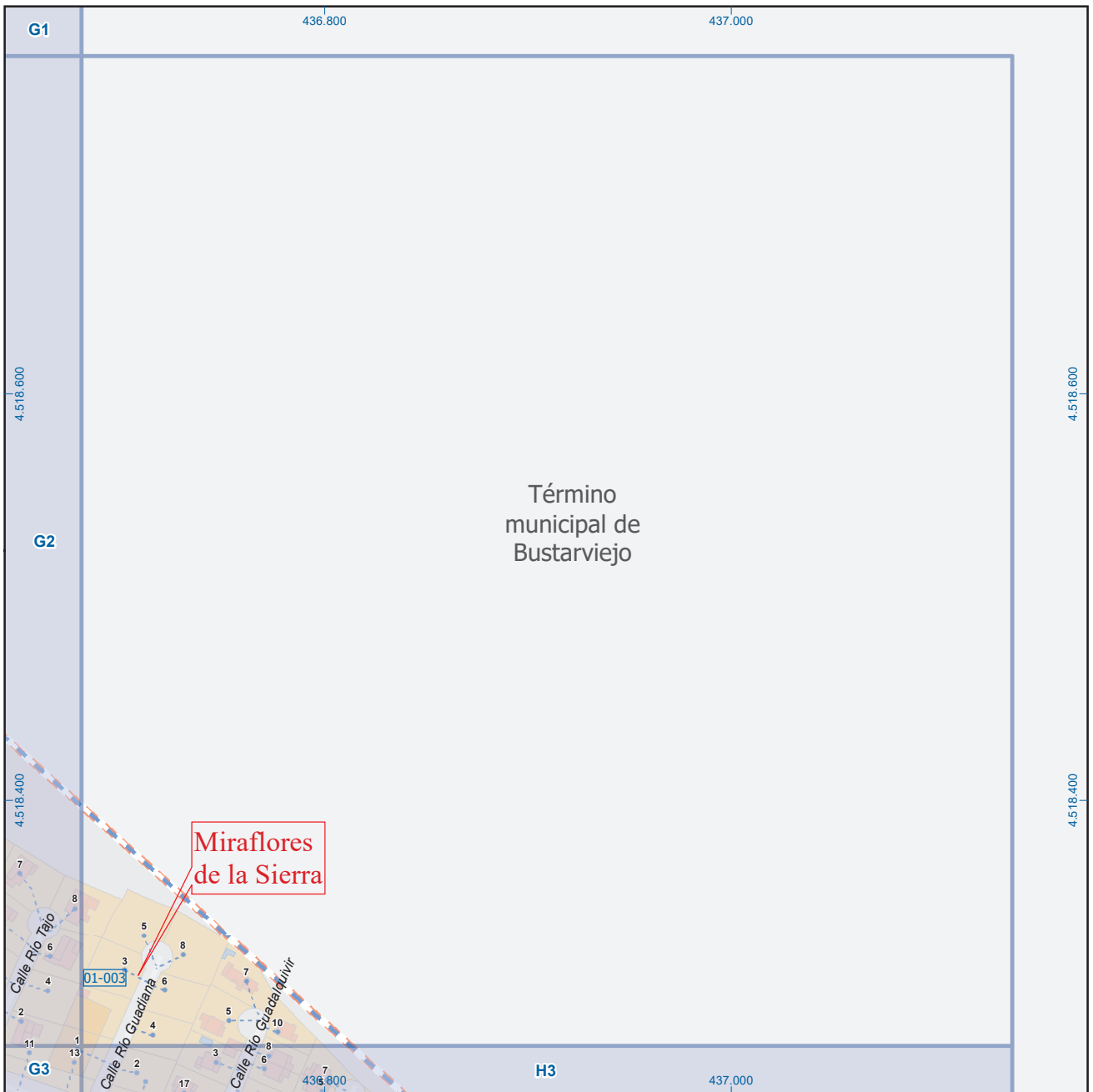
- Meco: perímetro y nombre de núcleo de población
- Límite municipal; sección censal
- Autopistas y autovías; carreteras principales
- Carreteras secundarias; otras carreteras
- Sanidad; ayuntamiento; estación cercanías
- Línea de ferrocarril; línea de metro ligero
- Boca de metro; estación metro ligero
- Paseillos; número de portal
- Calle
- Calles; parroquias



Dirección General de Economía
CONSEJERÍA DE ECONOMÍA,
HACIENDA Y EMPLEO



Mapa I - G2

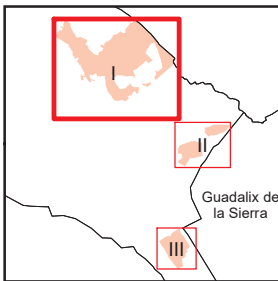
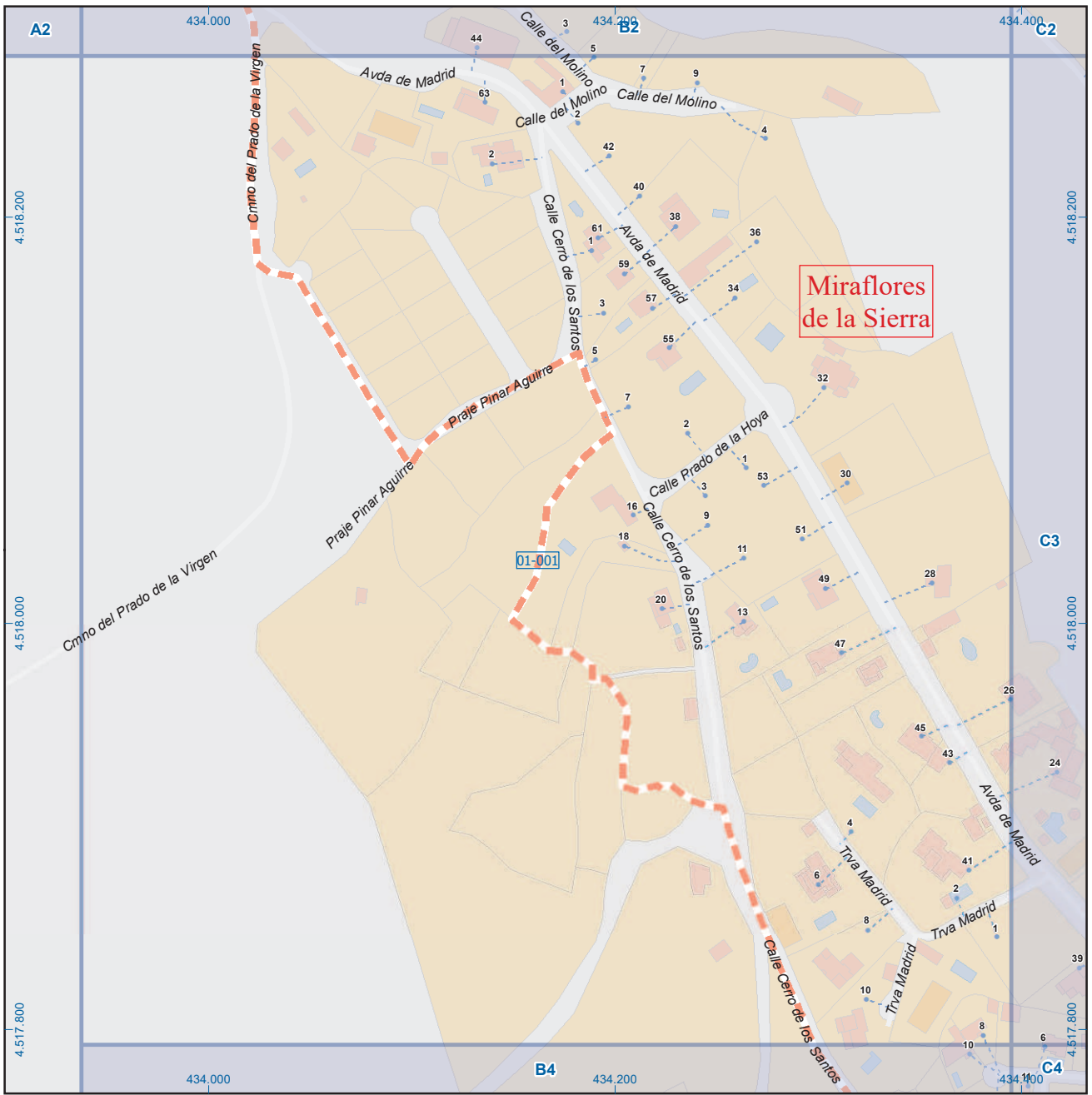


A1	B1	C1	D1	E1	F1	G1	H1
A2	B2	C2	D2	E2	F2	G2	H2
A3	B3	C3	D3	E3	F3	G3	H3
A4	B4	C4	D4	E4	F4	G4	H4
A5	B5	C5	D5	E5	F5	G5	H5
A6	B6	C6	D6	E6	F6	G6	H6

Miraflores de la Sierra

Leyenda

- Meco: perímetro y nombre de núcleo de población
- 01-002: límite municipal; sección censal
- A-6, M-608: autopistas y autovías; carreteras principales
- M-604, M-618: carreteras secundarias; otras carreteras
- Sanidad; ayuntamiento; estación cercanías
- Línea de ferrocarril; línea de metro ligero
- Boca de metro; estación metro ligero
- Paseillos; número de portal
- Calle
- Calles; parroquias

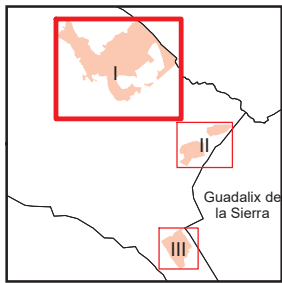
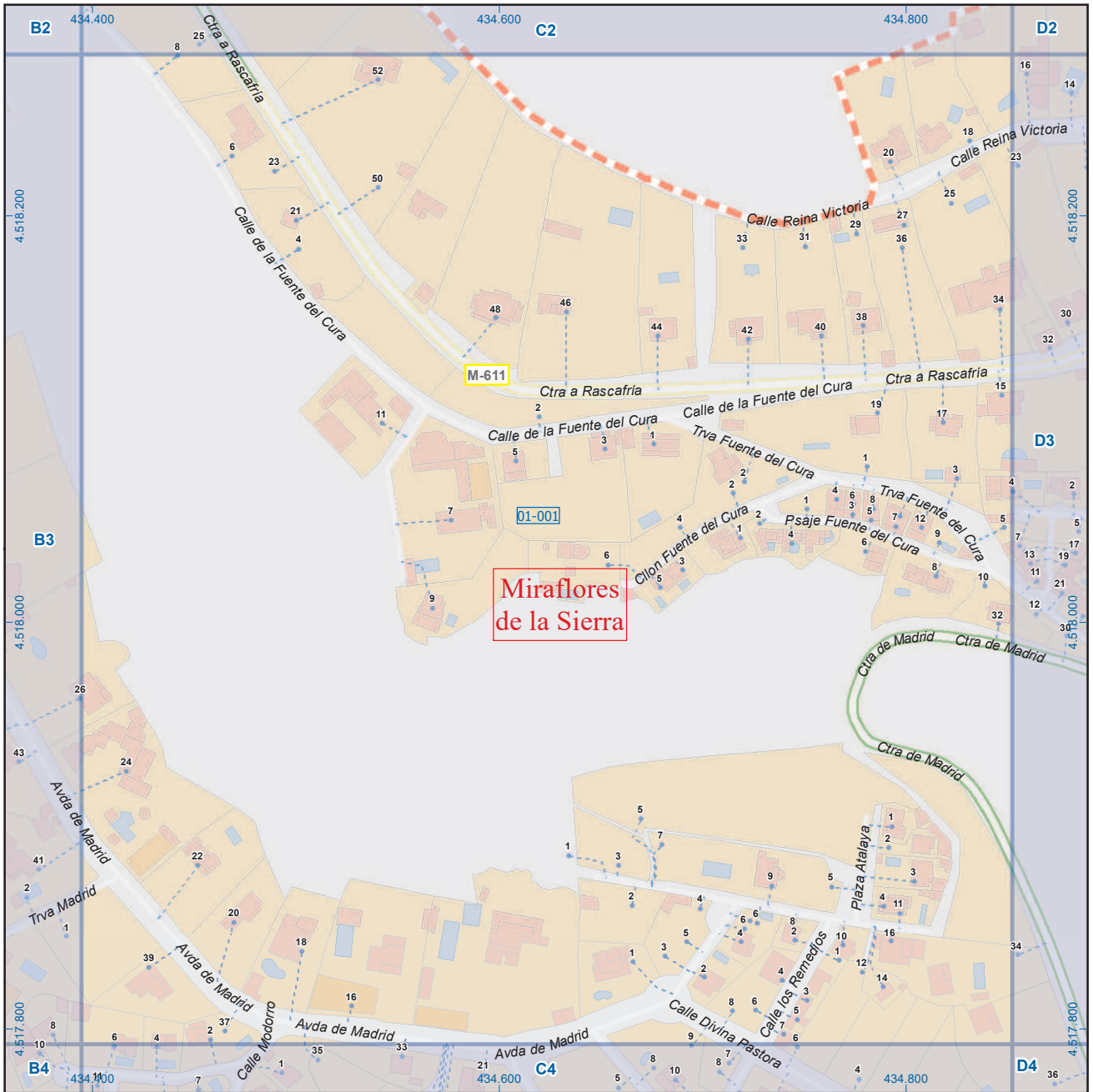


A1	B1	C1	D1	E1	F1	G1	H1
A2	B2	C2	D2	E2	F2	G2	H2
A3	B3	C3	D3	E3	F3	G3	H3
A4	B4	C4	D4	E4	F4	G4	H4
A5	B5	C5	D5	E5	F5	G5	H5
A6	B6	C6	D6	E6	F6	G6	H6

Miraflores de la Sierra

Leyenda

- Meco: perímetro y nombre de núcleo de población
- 01-002: límite municipal; sección censal
- A-6, M-608: autopistas y autovías; carreteras principales
- M-604, M-618: carreteras secundarias; otras carreteras
- Sanidad; ayuntamiento; estación cercanías
- Línea de ferrocarril; línea de metro ligero
- Boca de metro; estación metro ligero
- 1: paseillos; número de portal
- Calle: calles; parroquias



A1	B1	C1	D1	E1	F1	G1	H1
A2	B2	C2	D2	E2	F2	G2	H2
A3	B3	C3	D3	E3	F3	G3	H3
A4	B4	C4	D4	E4	F4	G4	H4
A5	B5	C5	D5	E5	F5	G5	H5
A6	B6	C6	D6	E6	F6	G6	H6

Miraflores de la Sierra

Leyenda

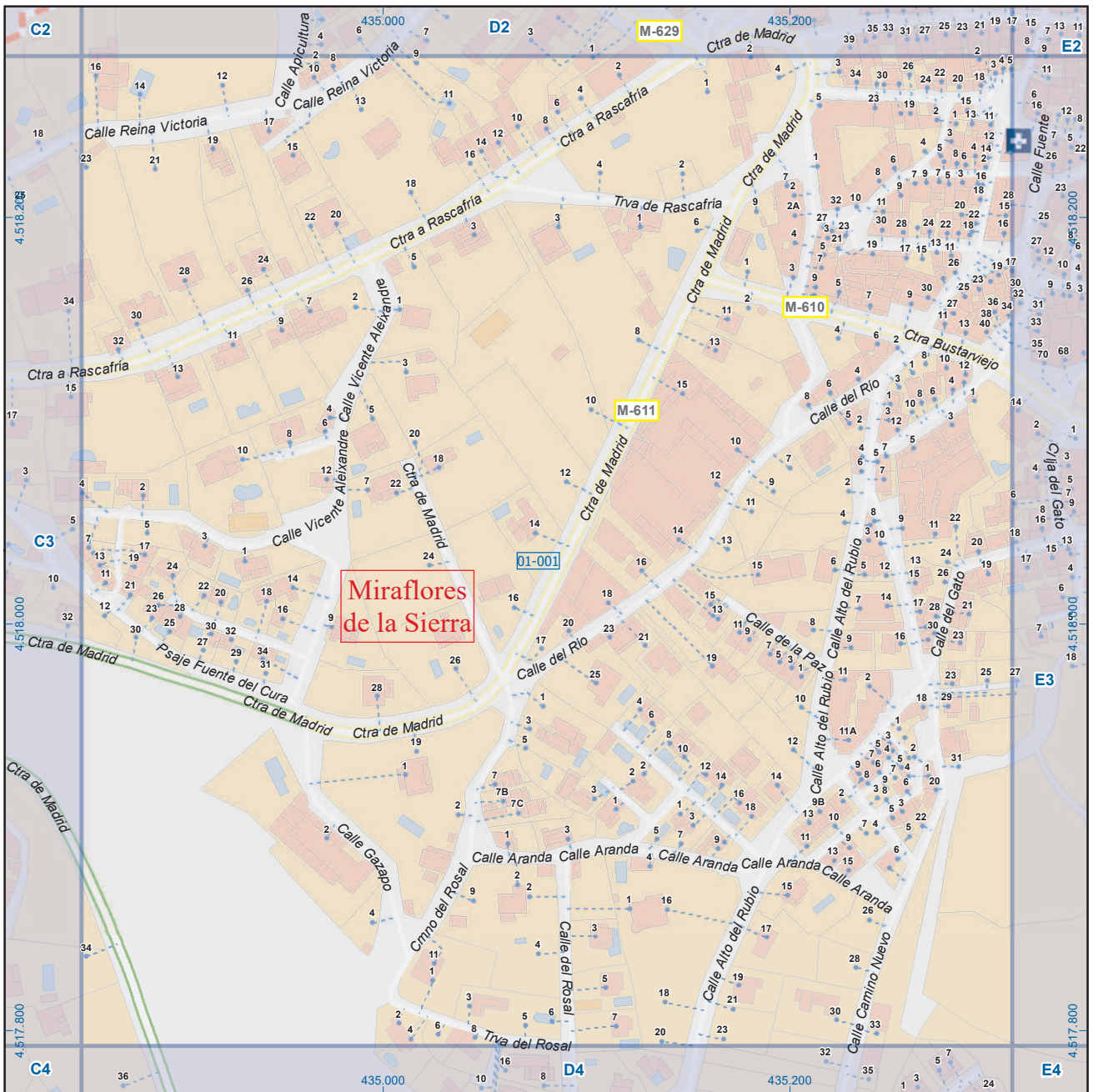
	Meco	perímetro y nombre de núcleo de población
	01-001	límite municipal; sección censal
	A-6	autopistas y autovías; carreteras principales
	M-608	carreteras secundarias; otras carreteras
	M-604	sanidad; ayuntamiento; estación cercanías
	M-618	línea de ferrocarril; línea de metro ligero
	ML	boca de metro; estación metro ligero
	1	paseillos; número de portal
	Calle	calles; parroquias



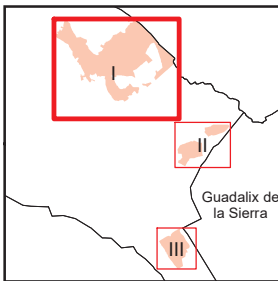
Dirección General de Economía
CONSEJERÍA DE ECONOMÍA,
HACIENDA Y EMPLEO



Mapa I - C3



Miraflores de la Sierra



A1	B1	C1	D1	E1	F1	G1	H1
A2	B2	C2	D2	E2	F2	G2	H2
A3	B3	C3	D3	E3	F3	G3	H3
A4	B4	C4	D4	E4	F4	G4	H4
A5	B5	C5	D5	E5	F5	G5	H5
A6	B6	C6	D6	E6	F6	G6	H6

Miraflores de la Sierra

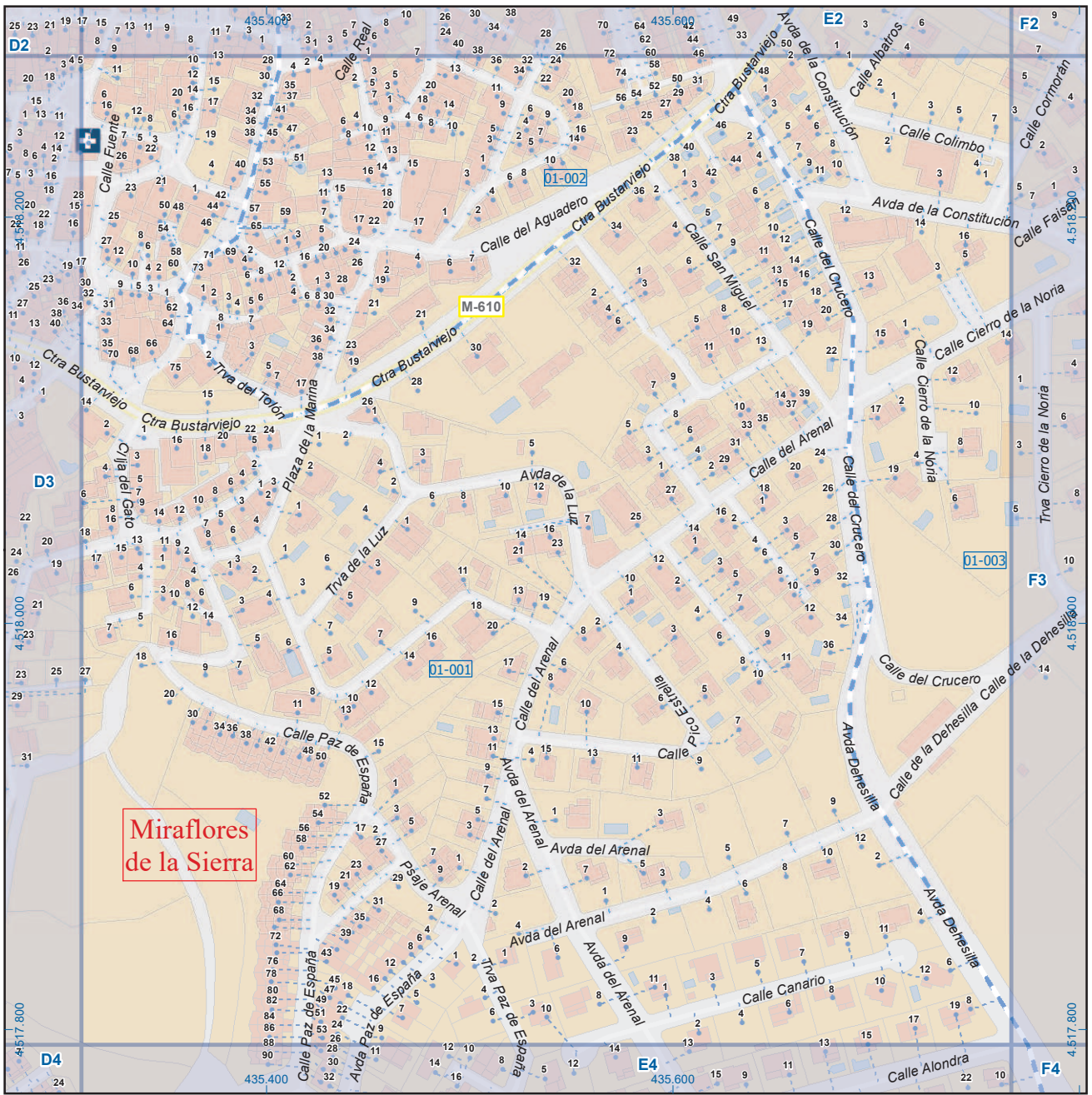
Legenda

- Meco: perímetro y nombre de núcleo de población
- 01-002: límite municipal; sección censal
- A-6, M-608: autopistas y autovías; carreteras principales
- M-604, M-618: carreteras secundarias; otras carreteras
- Sanidad; ayuntamiento; estación cercanías
- Línea de ferrocarril; línea de metro ligero
- Boca de metro; estación metro ligero
- Paseillos; número de portal
- Calle
- Calles; parroquias

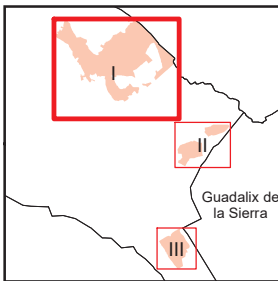
Dirección General de Economía
CONSEJERÍA DE ECONOMÍA,
HACIENDA Y EMPLEO



Mapa I - D3



Miraflores de la Sierra



A1	B1	C1	D1	E1	F1	G1	H1
A2	B2	C2	D2	E2	F2	G2	H2
A3	B3	C3	D3	E3	F3	G3	H3
A4	B4	C4	D4	E4	F4	G4	H4
A5	B5	C5	D5	E5	F5	G5	H5
A6	B6	C6	D6	E6	F6	G6	H6

Miraflores de la Sierra

Legenda

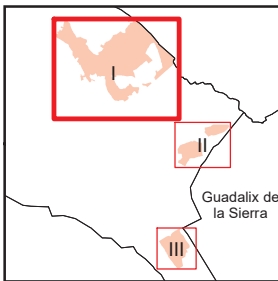
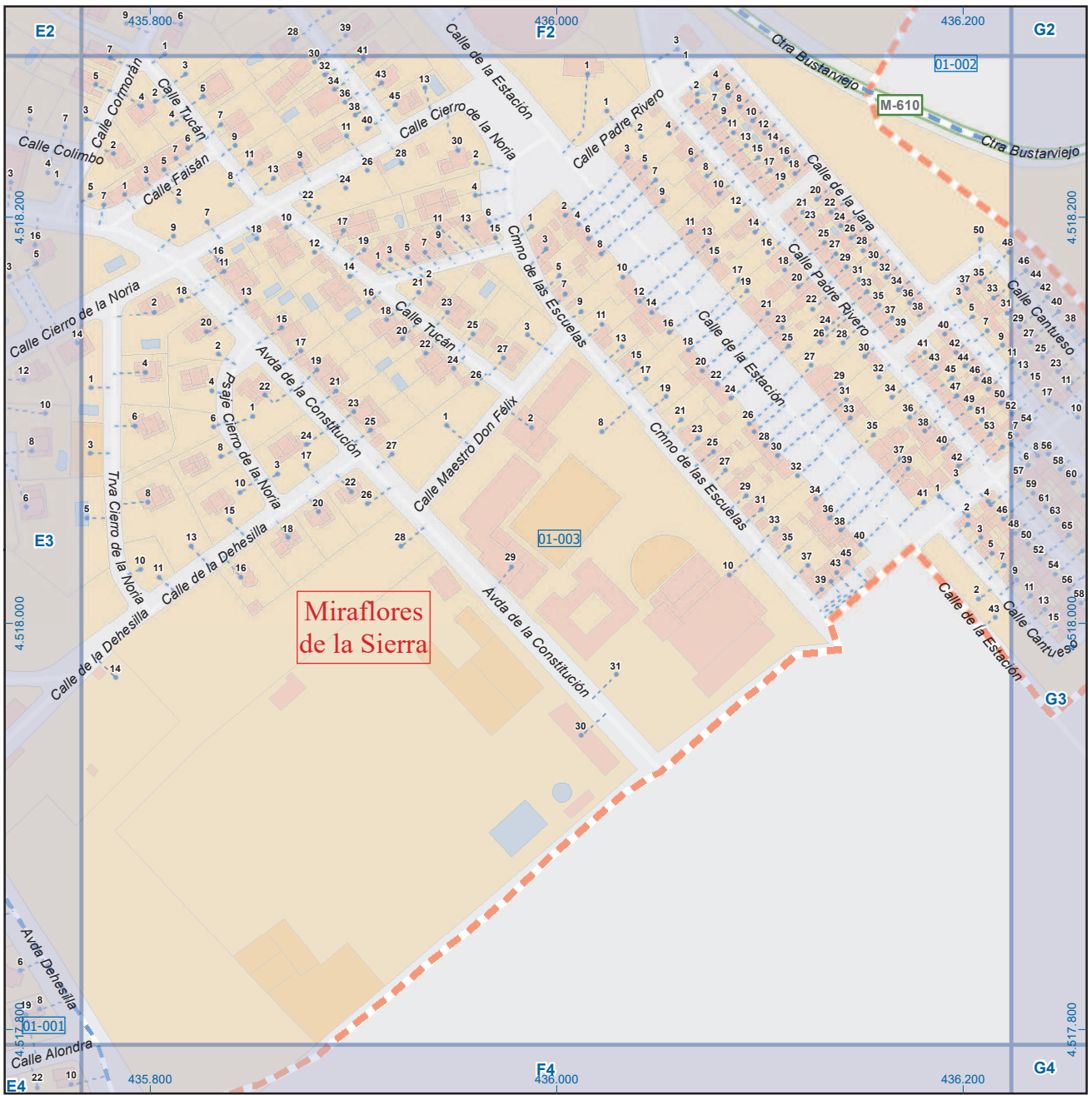
- Meco: perímetro y nombre de núcleo de población
- 01-002: límite municipal; sección censal
- A-6, M-604, M-608, M-618: autopistas y autovías; carreteras principales; carreteras secundarias; otras carreteras
- Sanidad; ayuntamiento; estación cercanías
- Línea de ferrocarril; línea de metro ligero
- Boca de metro; estación metro ligero
- Paseillos; número de portal
- Calle
- Calles; parroquias



Dirección General de Economía
CONSEJERÍA DE ECONOMÍA,
HACIENDA Y EMPLEO



Mapa I - E3



A1	B1	C1	D1	E1	F1	G1	H1
A2	B2	C2	D2	E2	F2	G2	H2
A3	B3	C3	D3	E3	F3	G3	H3
A4	B4	C4	D4	E4	F4	G4	H4
A5	B5	C5	D5	E5	F5	G5	H5
A6	B6	C6	D6	E6	F6	G6	H6

Miraflores de la Sierra

Leyenda

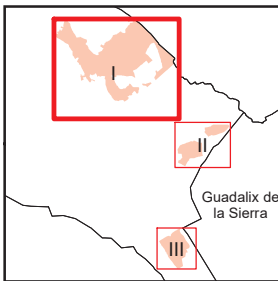
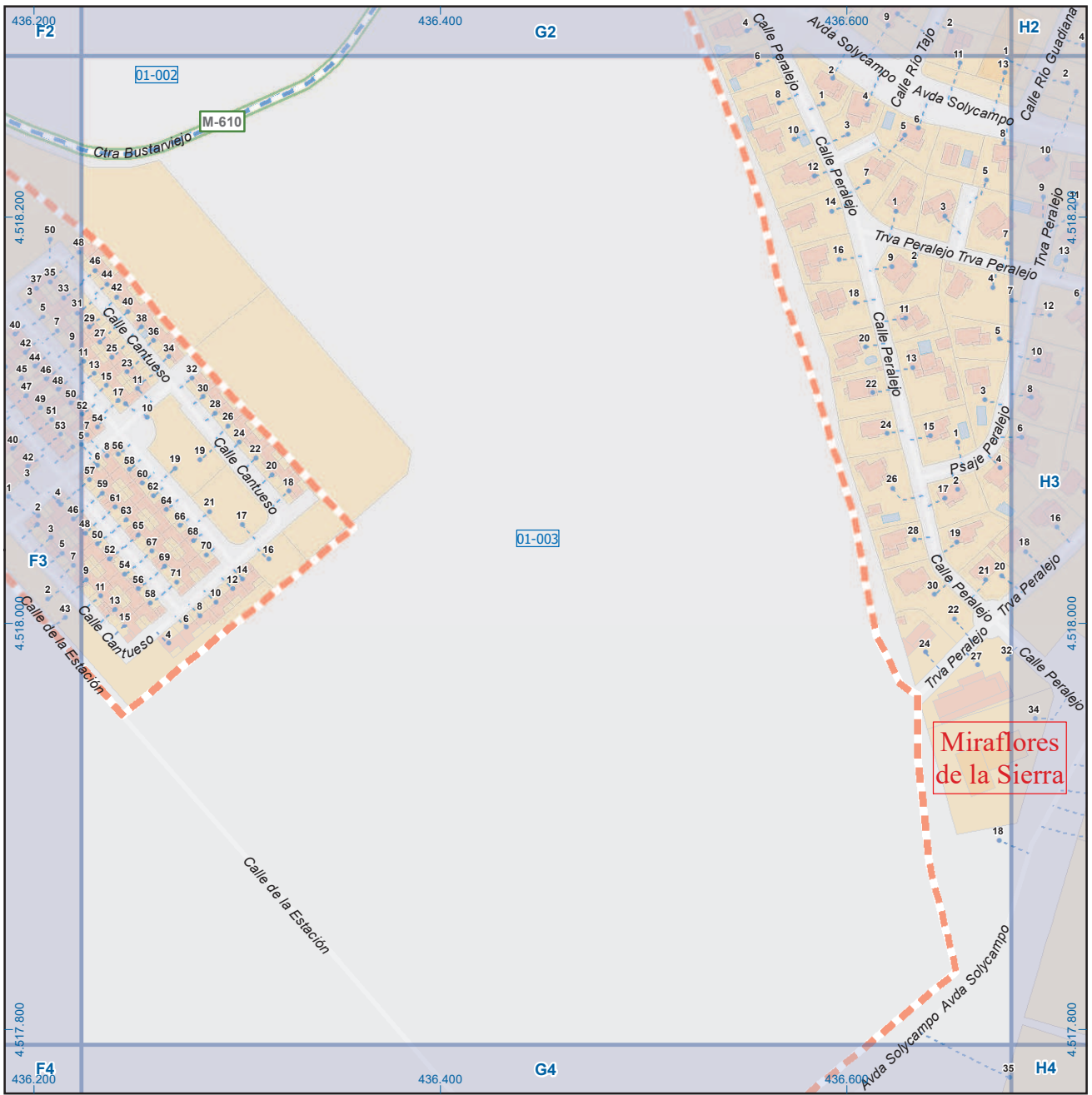
	Meco	perímetro y nombre de núcleo de población
	01-002	límite municipal; sección censal
	A-6	autopistas y autovías; carreteras principales
	M-604	carreteras secundarias; otras carreteras
		sanidad; ayuntamiento; estación cercanías
		línea de ferrocarril; línea de metro ligero
	ML	boca de metro; estación metro ligero
	1	paseillos; número de portal
	Calle	calles; parroquias



Dirección General de Economía
CONSEJERÍA DE ECONOMÍA,
HACIENDA Y EMPLEO



Mapa I - F3



A1	B1	C1	D1	E1	F1	G1	H1
A2	B2	C2	D2	E2	F2	G2	H2
A3	B3	C3	D3	E3	F3	G3	H3
A4	B4	C4	D4	E4	F4	G4	H4
A5	B5	C5	D5	E5	F5	G5	H5
A6	B6	C6	D6	E6	F6	G6	H6

Miraflores de la Sierra

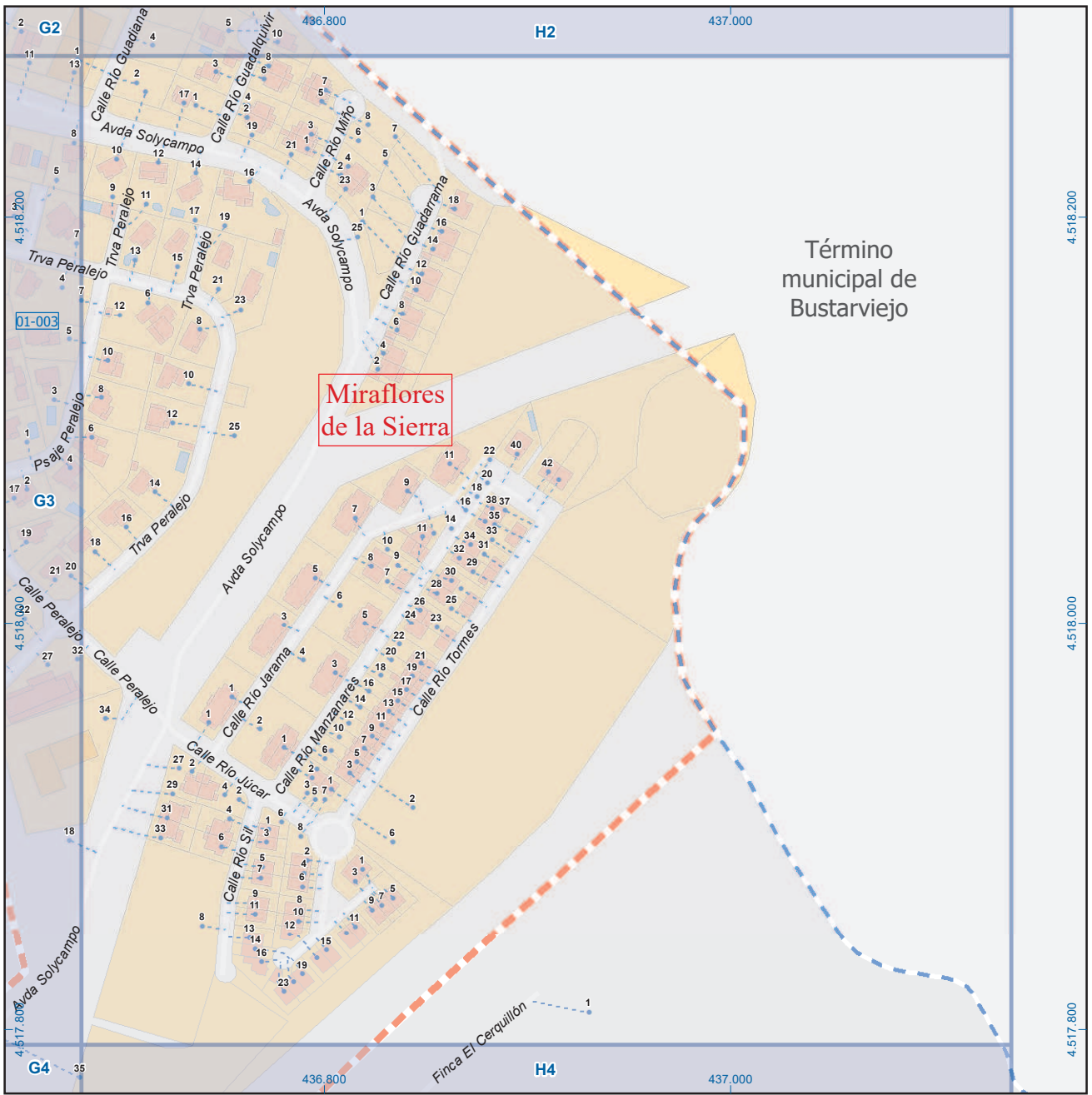
Legenda

- Meco: perímetro y nombre de núcleo de población
- 01-002: límite municipal; sección censal
- A-6: autopistas y autovías; carreteras principales
- M-604: carreteras secundarias; otras carreteras
- +: sanidad; ayuntamiento; estación cercanías
- M: línea de ferrocarril; línea de metro ligero
- M-L: boca de metro; estación metro ligero
- 1: paseillos; número de portal
- Calle: calles; parroquias

 Dirección General de Economía
CONSEJERÍA DE ECONOMÍA,
HACIENDA Y EMPLEO

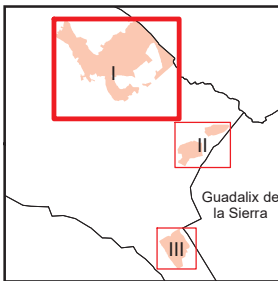


Mapa I - G3



Término municipal de Bustarviejo

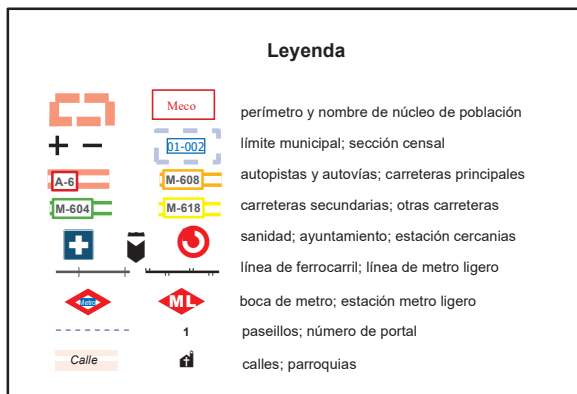
Miraflores de la Sierra



A1	B1	C1	D1	E1	F1	G1	H1
A2	B2	C2	D2	E2	F2	G2	H2
A3	B3	C3	D3	E3	F3	G3	H3
A4	B4	C4	D4	E4	F4	G4	H4
A5	B5	C5	D5	E5	F5	G5	H5
A6	B6	C6	D6	E6	F6	G6	H6

Miraflores de la Sierra

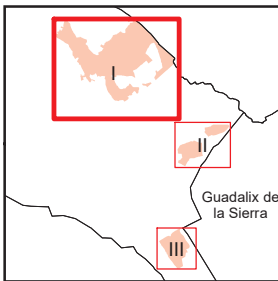
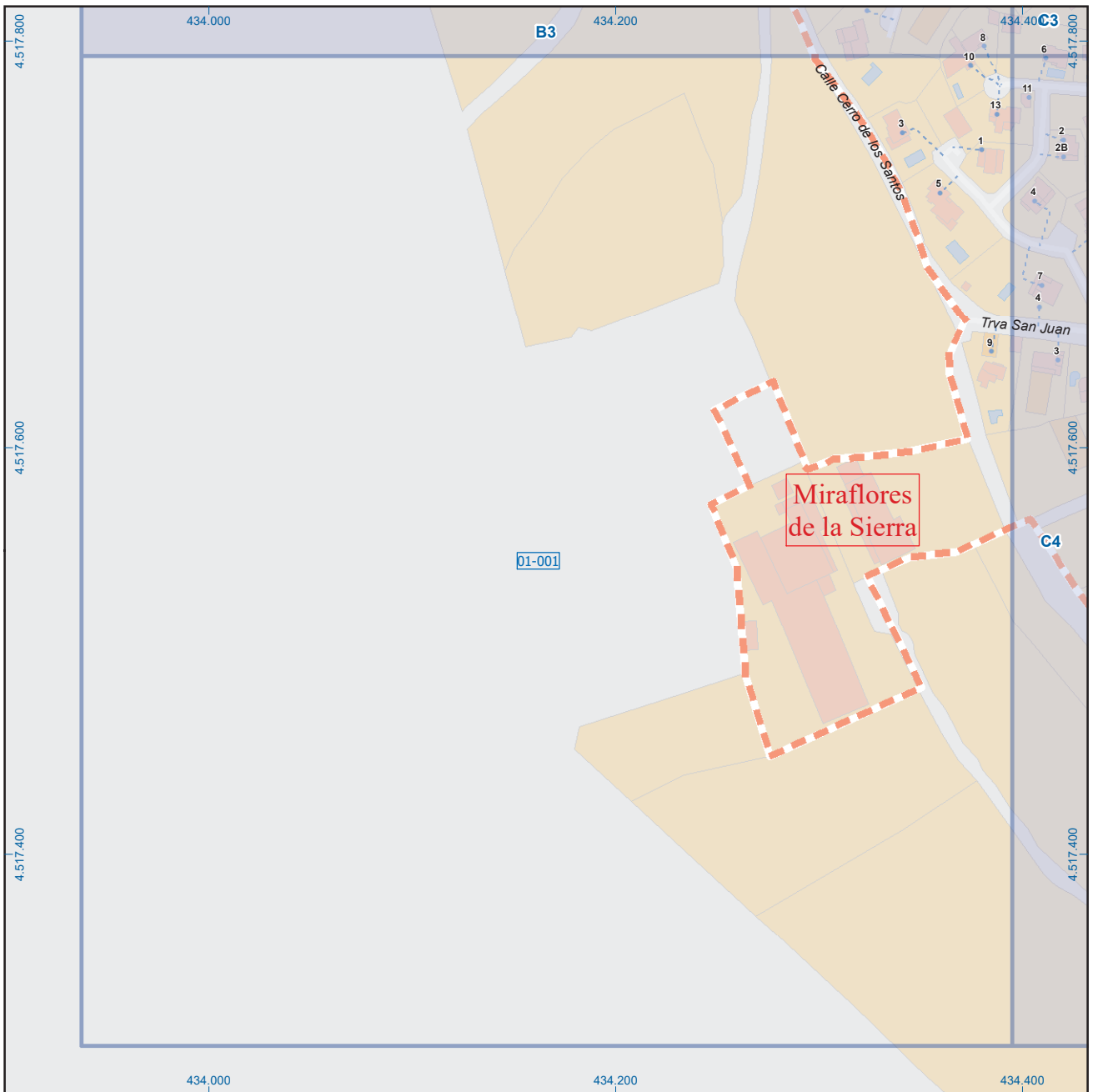
Leyenda



Dirección General de Economía
CONSEJERÍA DE ECONOMÍA,
HACIENDA Y EMPLEO



Mapa I - H3

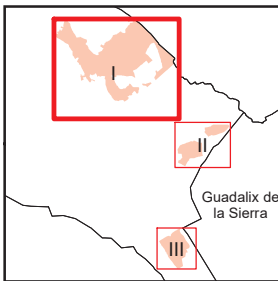


A1	B1	C1	D1	E1	F1	G1	H1
A2	B2	C2	D2	E2	F2	G2	H2
A3	B3	C3	D3	E3	F3	G3	H3
A4	B4	C4	D4	E4	F4	G4	H4
A5	B5	C5	D5	E5	F5	G5	H5
A6	B6	C6	D6	E6	F6	G6	H6

Miraflores de la Sierra

Leyenda

- Meco: perímetro y nombre de núcleo de población
- 01-001: límite municipal; sección censal
- A-6, M-608: autopistas y autovías; carreteras principales
- M-604, M-618: carreteras secundarias; otras carreteras
- Sanidad; ayuntamiento; estación cercanías
- Línea de ferrocarril; línea de metro ligero
- Boca de metro; estación metro ligero
- Paseillos; número de portal
- Calle
- Calles; parroquias



A1	B1	C1	D1	E1	F1	G1	H1
A2	B2	C2	D2	E2	F2	G2	H2
A3	B3	C3	D3	E3	F3	G3	H3
A4	B4	C4	D4	E4	F4	G4	H4
A5	B5	C5	D5	E5	F5	G5	H5
A6	B6	C6	D6	E6	F6	G6	H6

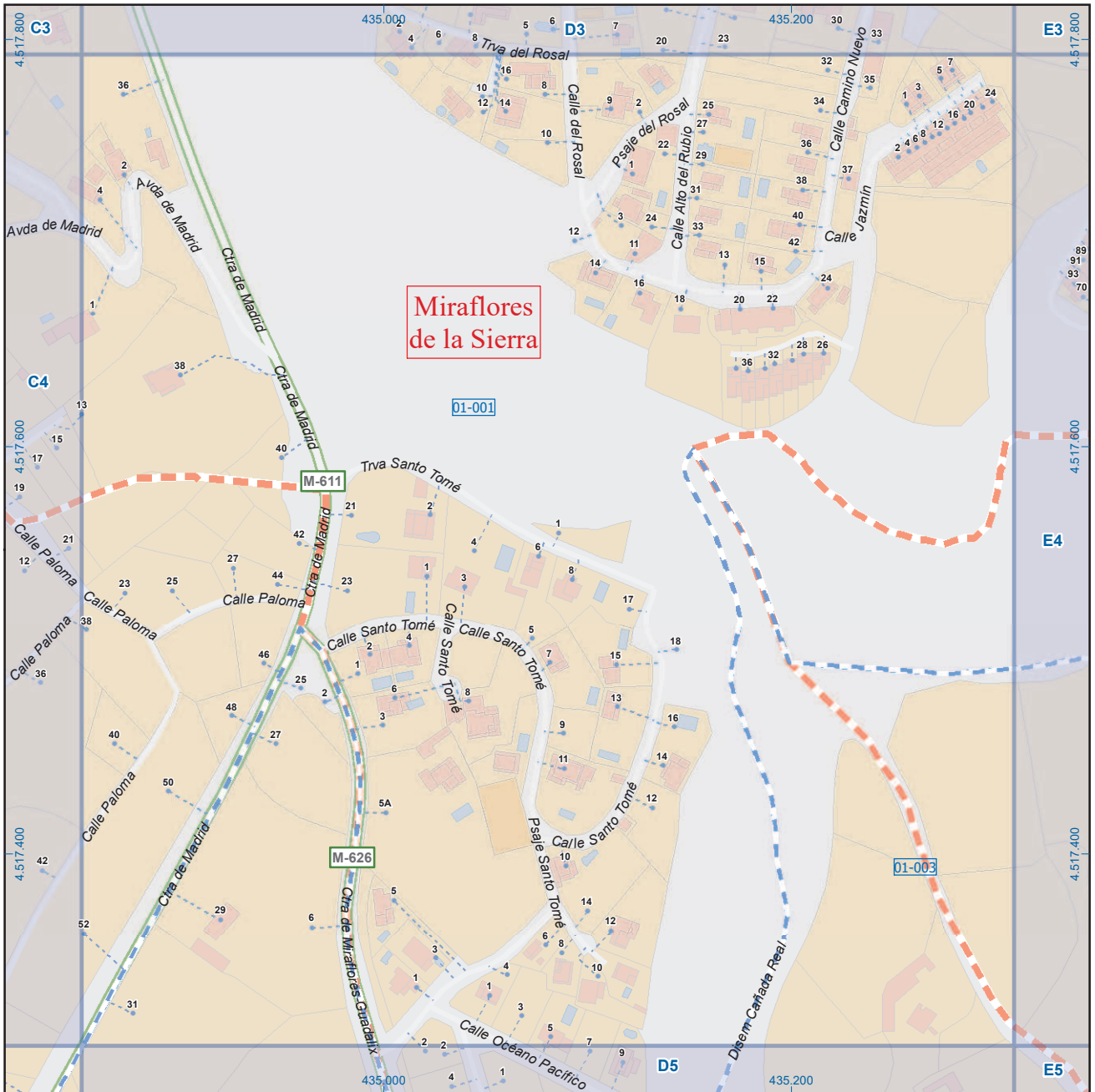
Miraflores de la Sierra

Leyenda

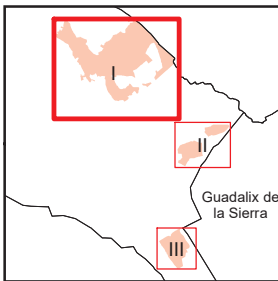
- Meco: perímetro y nombre de núcleo de población
- 01-001: límite municipal; sección censal
- A-6, M-608: autopistas y autovías; carreteras principales
- M-604, M-618: carreteras secundarias; otras carreteras
- Sanidad; ayuntamiento; estación cercanías
- Línea de ferrocarril; línea de metro ligero
- Boca de metro; estación metro ligero
- Paseillos; número de portal
- Calle
- Calles; parroquias

 Dirección General de Economía
CONSEJERÍA DE ECONOMÍA,
HACIENDA Y EMPLEO





Miraflores de la Sierra



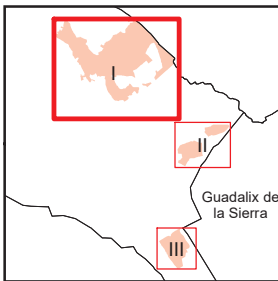
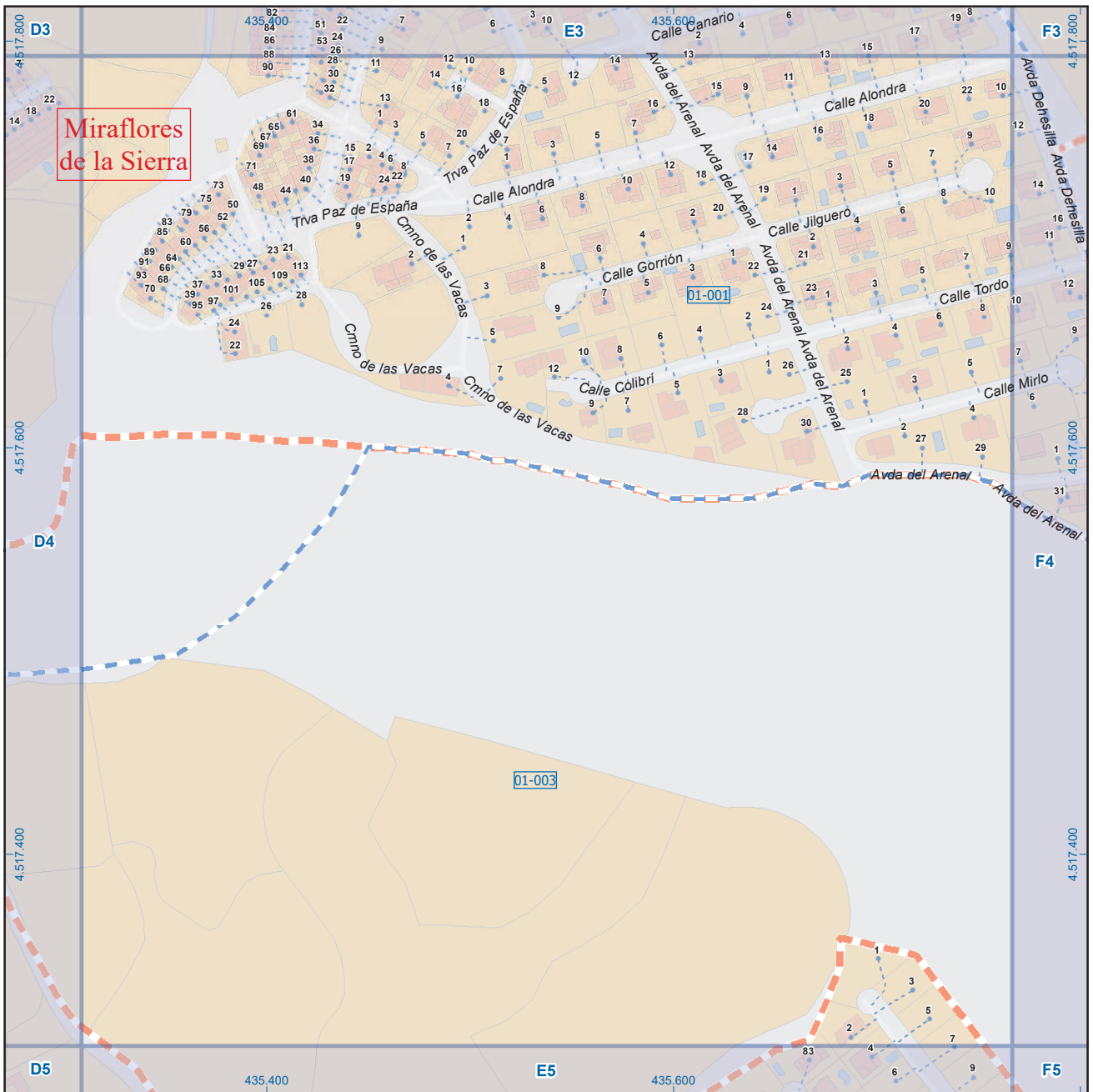
A1	B1	C1	D1	E1	F1	G1	H1
A2	B2	C2	D2	E2	F2	G2	H2
A3	B3	C3	D3	E3	F3	G3	H3
A4	B4	C4	D4	E4	F4	G4	H4
A5	B5	C5	D5	E5	F5	G5	H5
A6	B6	C6	D6	E6	F6	G6	H6

Miraflores de la Sierra

Leyenda

- Meco: perímetro y nombre de núcleo de población
- 01-001: límite municipal; sección censal
- A-6, M-604, M-608, M-618: autopistas y autovías; carreteras principales; carreteras secundarias; otras carreteras
- Sanidad; ayuntamiento; estación cercanías
- Línea de ferrocarril; línea de metro ligero
- Boca de metro; estación metro ligero
- Paseillos; número de portal
- Calle
- Calles; parroquias





A1	B1	C1	D1	E1	F1	G1	H1
A2	B2	C2	D2	E2	F2	G2	H2
A3	B3	C3	D3	E3	F3	G3	H3
A4	B4	C4	D4	E4	F4	G4	H4
A5	B5	C5	D5	E5	F5	G5	H5
A6	B6	C6	D6	E6	F6	G6	H6

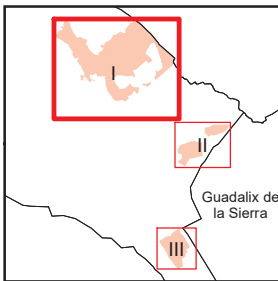
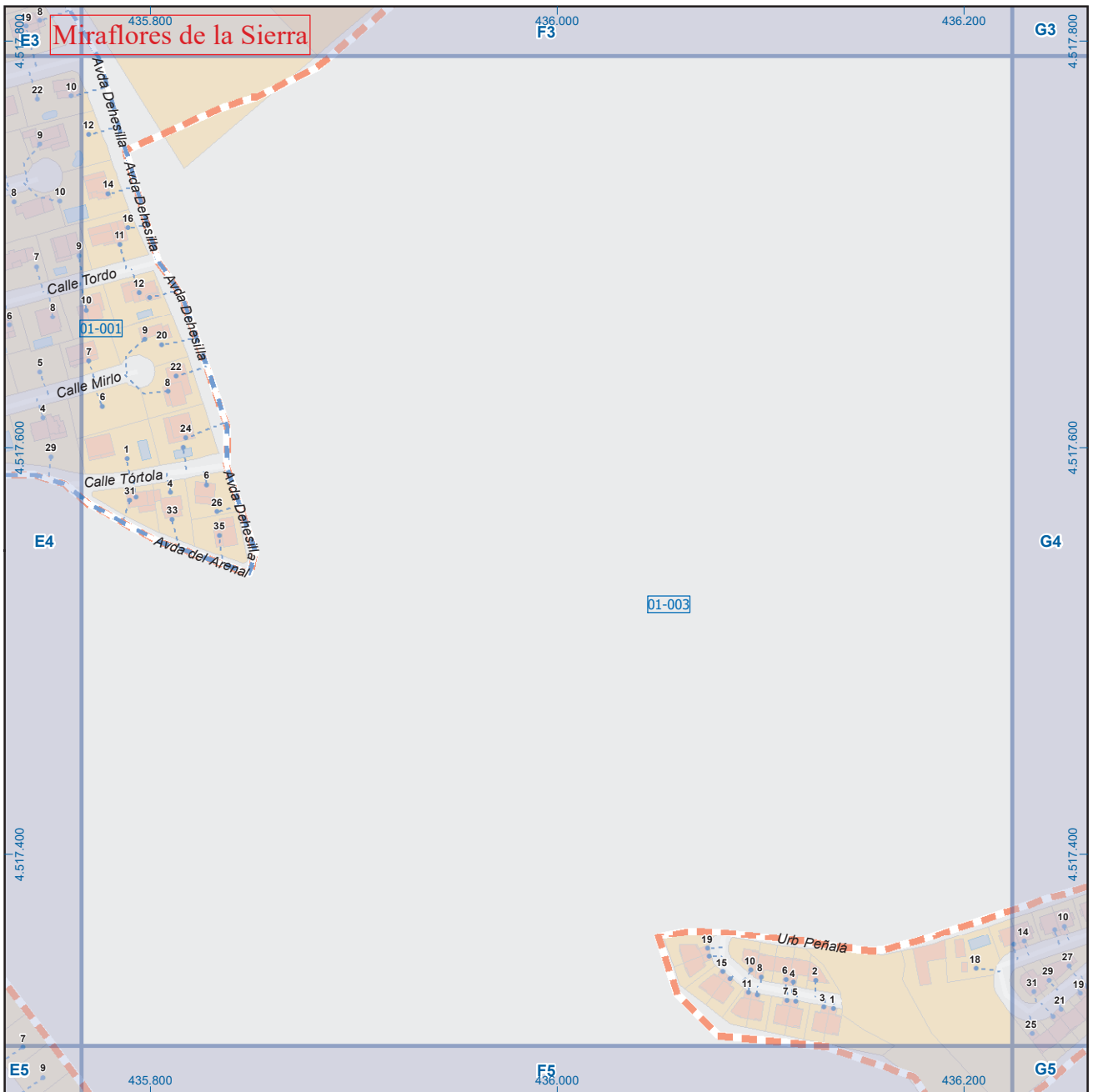
Miraflores de la Sierra

Legenda

- Mecó: perímetro y nombre de núcleo de población
- 01-002: límite municipal; sección censal
- A-6: autopistas y autovías; carreteras principales
- M-604, M-608, M-618: carreteras secundarias; otras carreteras
- Sanidad; ayuntamiento; estación cercanías
- Línea de ferrocarril; línea de metro ligero
- Boca de metro; estación metro ligero
- Paseillos; número de portal
- Calle
- Calles; parroquias

Dirección General de Economía
CONSEJERÍA DE ECONOMÍA,
HACIENDA Y EMPLEO





A1	B1	C1	D1	E1	F1	G1	H1
A2	B2	C2	D2	E2	F2	G2	H2
A3	B3	C3	D3	E3	F3	G3	H3
A4	B4	C4	D4	E4	F4	G4	H4
A5	B5	C5	D5	E5	F5	G5	H5
A6	B6	C6	D6	E6	F6	G6	H6

Miraflores de la Sierra

Leyenda

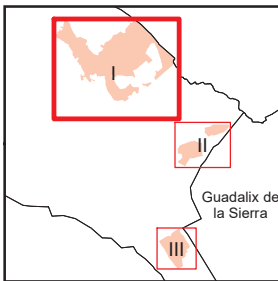
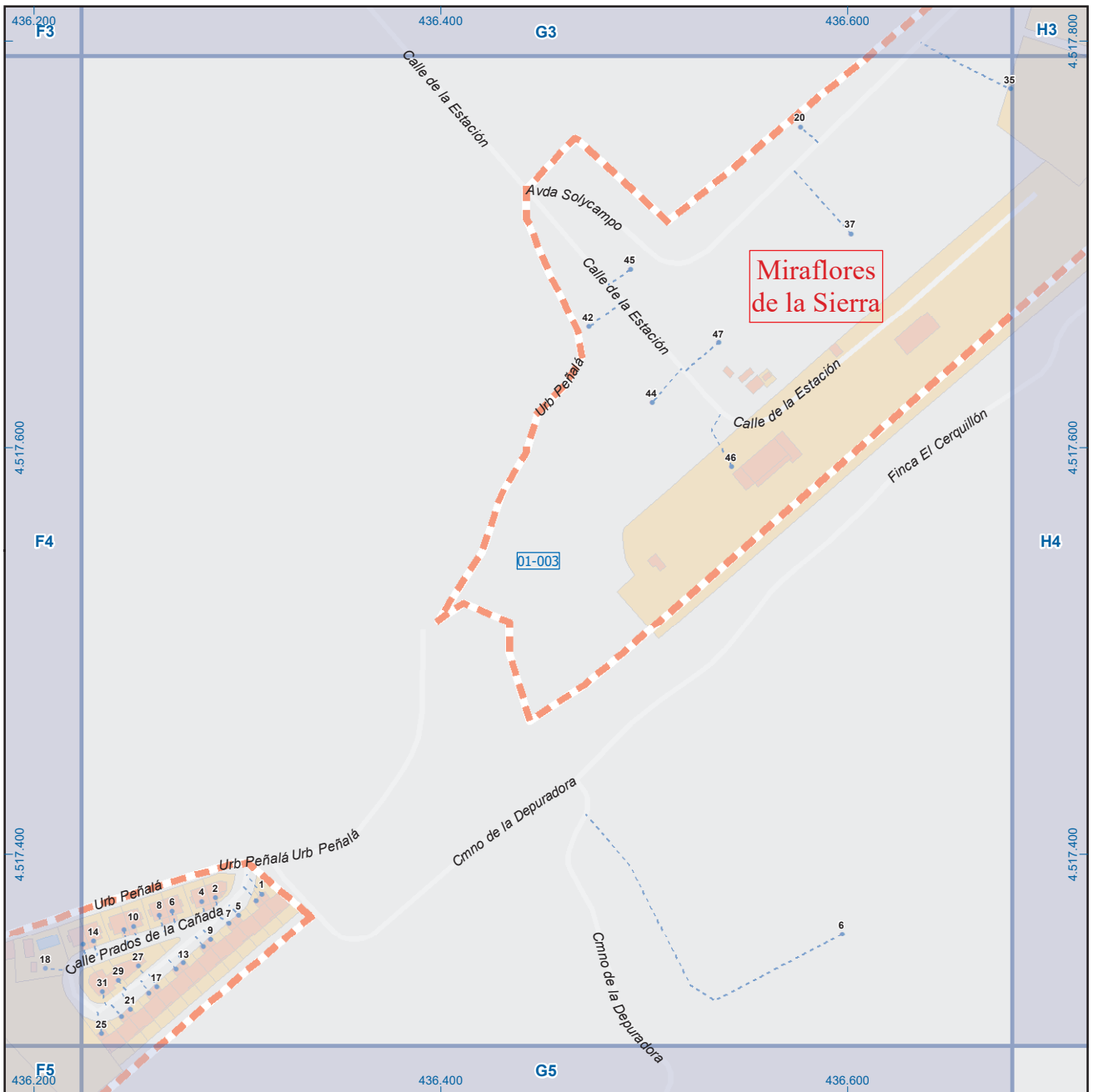
- Meco perímetro y nombre de núcleo de población
- 01-002 límite municipal; sección censal
- A-6 M-608 autopistas y autovías; carreteras principales
- M-604 M-618 carreteras secundarias; otras carreteras
- Sanidad; ayuntamiento; estación cercanías
- Línea de ferrocarril; línea de metro ligero
- Boca de metro; estación metro ligero
- Paseillos; número de portal
- Calle
- Calles; parroquias



Dirección General de Economía
CONSEJERÍA DE ECONOMÍA,
HACIENDA Y EMPLEO



Mapa I - F4

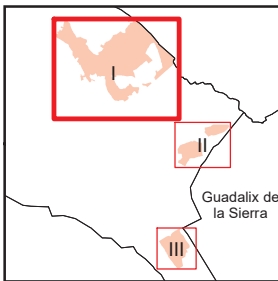
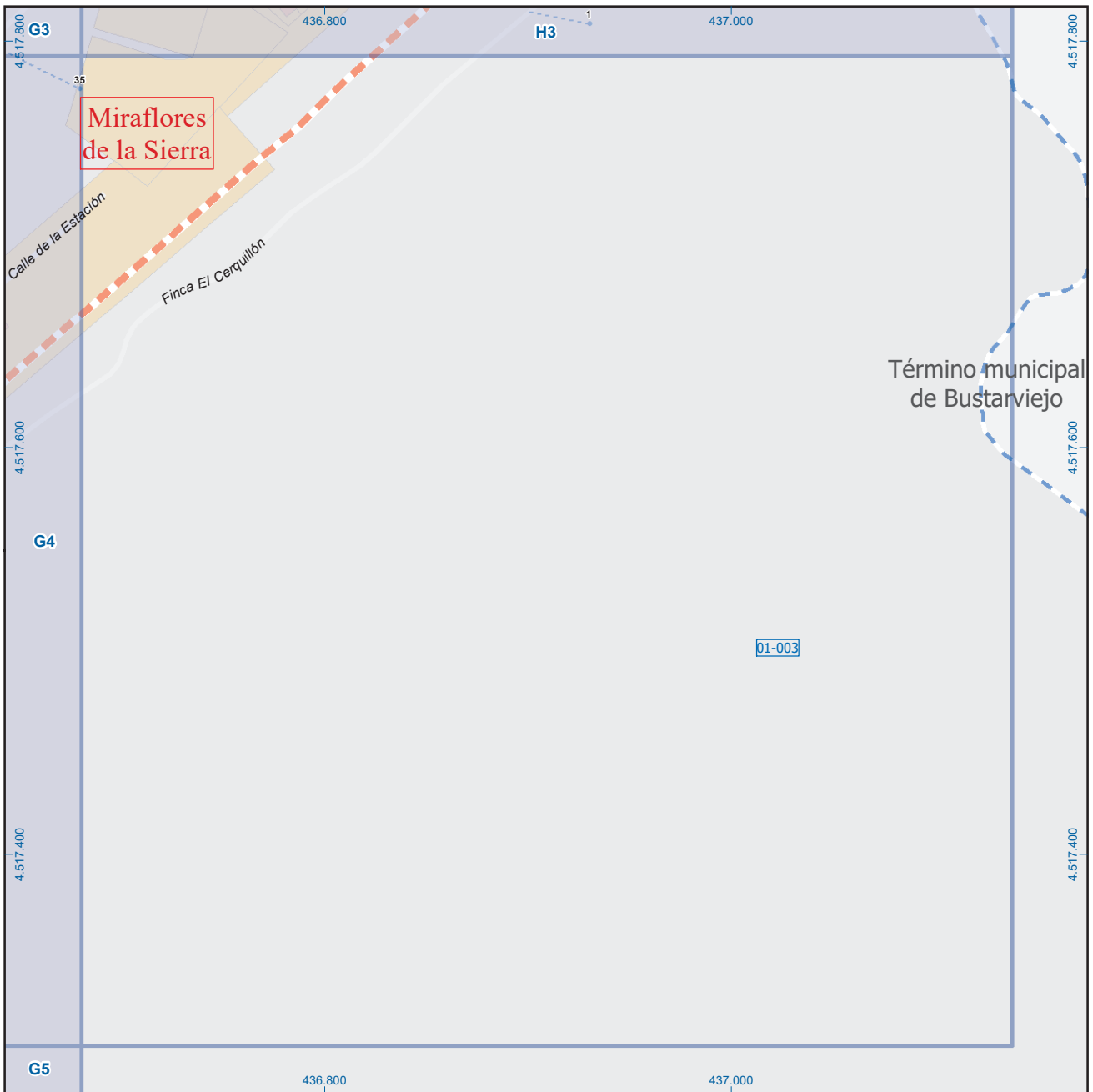


A1	B1	C1	D1	E1	F1	G1	H1
A2	B2	C2	D2	E2	F2	G2	H2
A3	B3	C3	D3	E3	F3	G3	H3
A4	B4	C4	D4	E4	F4	G4	H4
A5	B5	C5	D5	E5	F5	G5	H5
A6	B6	C6	D6	E6	F6	G6	H6

Miraflores de la Sierra

Leyenda

- Meco: perímetro y nombre de núcleo de población
- 01-003: límite municipal; sección censal
- A-6, M-608: autopistas y autovías; carreteras principales
- M-604, M-618: carreteras secundarias; otras carreteras
- Sanidad; ayuntamiento; estación cercanías
- Línea de ferrocarril; línea de metro ligero
- Boca de metro; estación metro ligero
- Paseillos; número de portal
- Calle
- Calles; parroquias

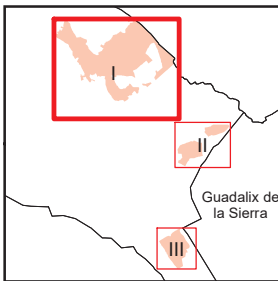
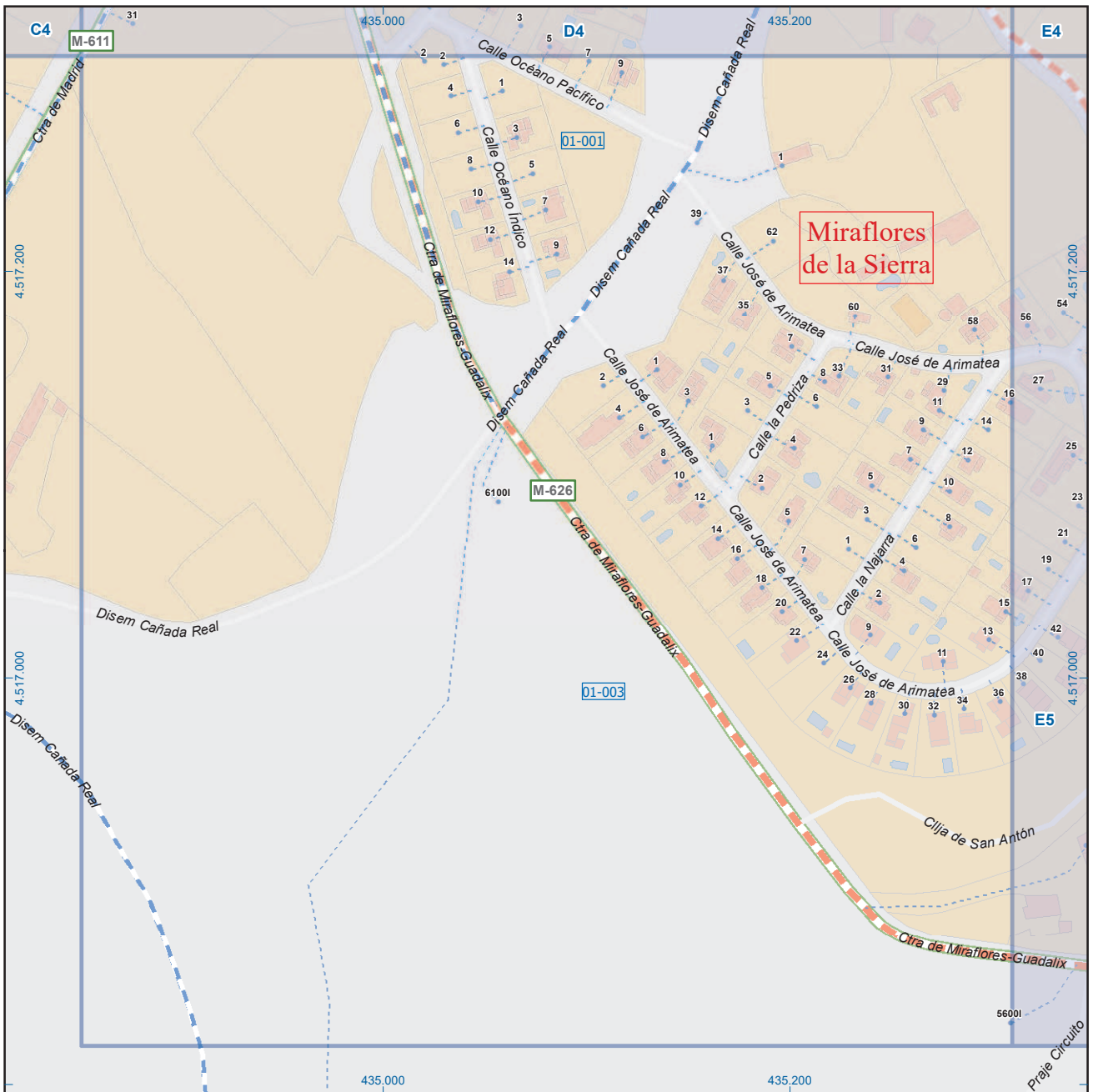


A1	B1	C1	D1	E1	F1	G1	H1
A2	B2	C2	D2	E2	F2	G2	H2
A3	B3	C3	D3	E3	F3	G3	H3
A4	B4	C4	D4	E4	F4	G4	H4
A5	B5	C5	D5	E5	F5	G5	H5
A6	B6	C6	D6	E6	F6	G6	H6

Miraflores de la Sierra

Leyenda

- Meco: perímetro y nombre de núcleo de población
- 01-002: límite municipal; sección censal
- A-6, M-608: autopistas y autovías; carreteras principales
- M-604, M-618: carreteras secundarias; otras carreteras
- Sanidad; ayuntamiento; estación cercanías
- Línea de ferrocarril; línea de metro ligero
- Boca de metro; estación metro ligero
- Paseillos; número de portal
- Calle
- Calles; parroquias

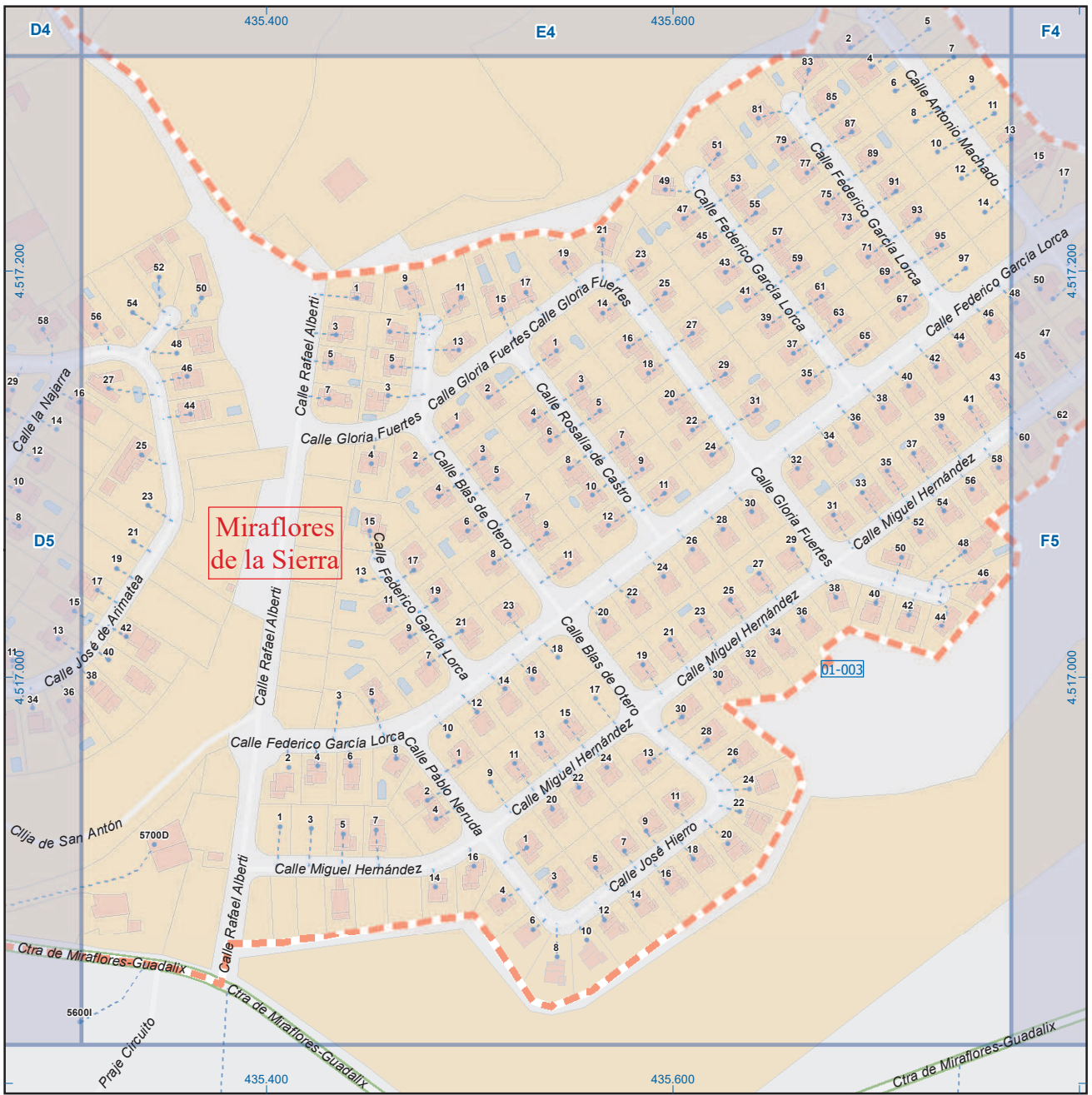


A1	B1	C1	D1	E1	F1	G1	H1
A2	B2	C2	D2	E2	F2	G2	H2
A3	B3	C3	D3	E3	F3	G3	H3
A4	B4	C4	D4	E4	F4	G4	H4
A5	B5	C5	D5	E5	F5	G5	H5
A6	B6	C6	D6	E6	F6	G6	H6

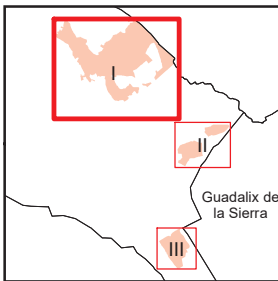
Miraflores de la Sierra

Legenda

- Meco: perímetro y nombre de núcleo de población
- 01-002: límite municipal; sección censal
- A-6: autopistas y autovías; carreteras principales
- M-604: carreteras secundarias; otras carreteras
- Sanidad; ayuntamiento; estación cercanías
- Línea de ferrocarril; línea de metro ligero
- Boca de metro; estación metro ligero
- Paseillos; número de portal
- Calle
- Calles; parroquias



Miraflores de la Sierra



A1	B1	C1	D1	E1	F1	G1	H1
A2	B2	C2	D2	E2	F2	G2	H2
A3	B3	C3	D3	E3	F3	G3	H3
A4	B4	C4	D4	E4	F4	G4	H4
A5	B5	C5	D5	E5	F5	G5	H5
A6	B6	C6	D6	E6	F6	G6	H6

Miraflores de la Sierra

Legenda

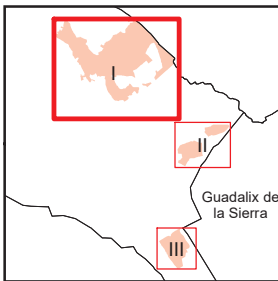
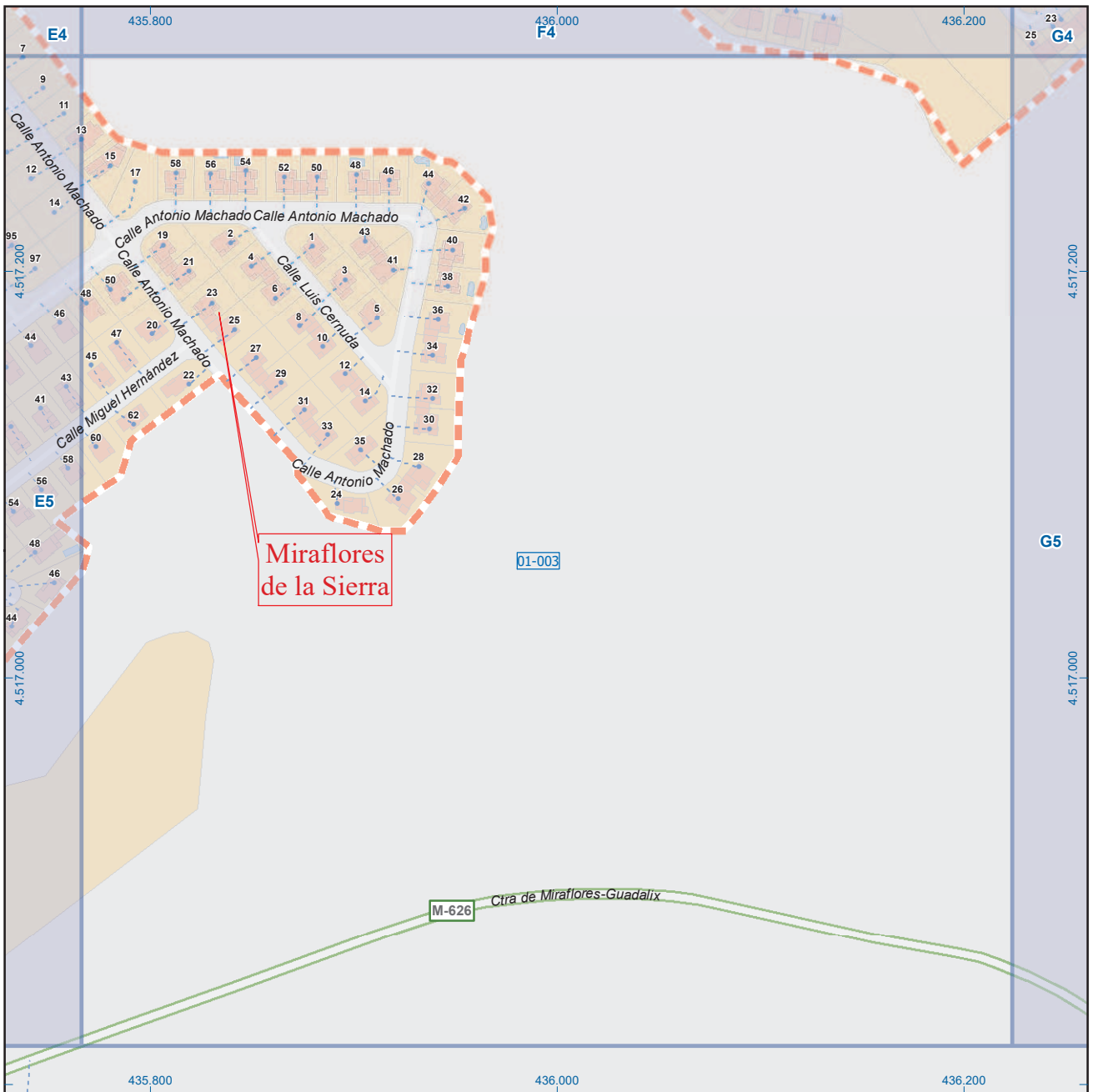
- Mecó: perímetro y nombre de núcleo de población
- D1-003: límite municipal; sección censal
- A-6, M-608: autopistas y autovías; carreteras principales
- M-604, M-618: carreteras secundarias; otras carreteras
- Sanidad; ayuntamiento; estación cercanías
- Línea de ferrocarril; línea de metro ligero
- Boca de metro; estación metro ligero
- Paseillos; número de portal
- Calle
- Calles; parroquias



Dirección General de Economía
CONSEJERÍA DE ECONOMÍA,
HACIENDA Y EMPLEO



Mapa I - E5

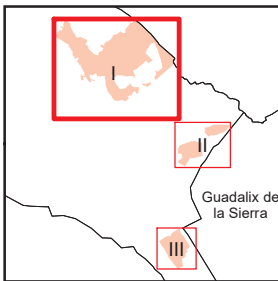



A1	B1	C1	D1	E1	F1	G1	H1
A2	B2	C2	D2	E2	F2	G2	H2
A3	B3	C3	D3	E3	F3	G3	H3
A4	B4	C4	D4	E4	F4	G4	H4
A5	B5	C5	D5	E5	F5	G5	H5
A6	B6	C6	D6	E6	F6	G6	H6

Miraflores de la Sierra

Legenda

- Meco: perímetro y nombre de núcleo de población
- 01-002: límite municipal; sección censal
- A-6, M-608: autopistas y autovías; carreteras principales
- M-604, M-618: carreteras secundarias; otras carreteras
- Sanidad; ayuntamiento; estación cercanías
- Línea de ferrocarril; línea de metro ligero
- boca de metro; estación metro ligero
- paseillos; número de portal
- Calle
- calles; parroquias

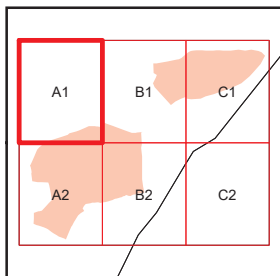
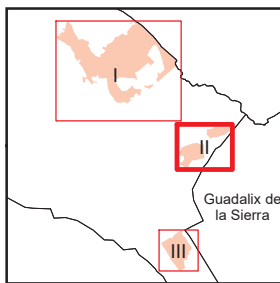
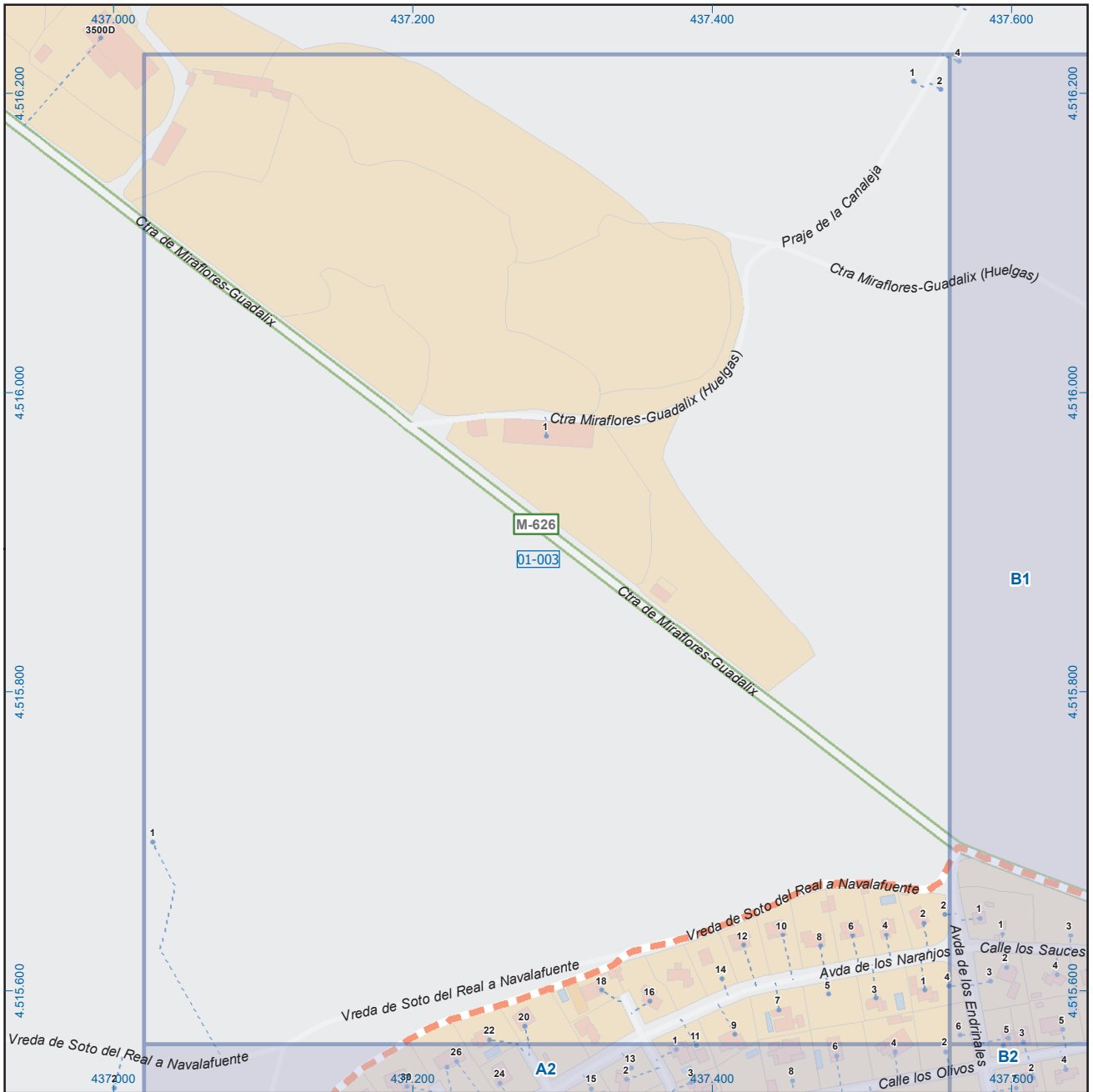


A1	B1	C1	D1	E1	F1	G1	H1
A2	B2	C2	D2	E2	F2	G2	H2
A3	B3	C3	D3	E3	F3	G3	H3
A4	B4	C4	D4	E4	F4	G4	H4
A5	B5	C5	D5	E5	F5	G5	H5
A6	B6	C6	D6	E6	F6	G6	H6

Miraflores de la Sierra

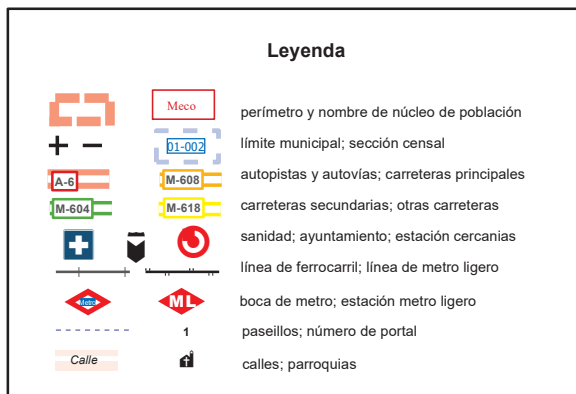
Leyenda

- Meco: perímetro y nombre de núcleo de población
- 01-002: límite municipal; sección censal
- A-6: autopistas y autovías; carreteras principales
- M-608: carreteras secundarias; otras carreteras
- M-604: carreteras secundarias; otras carreteras
- M-618: carreteras secundarias; otras carreteras
- Sanidad; ayuntamiento; estación cercanías
- Línea de ferrocarril; línea de metro ligero
- Boca de metro; estación metro ligero
- Paseillos; número de portal
- Calle
- Calles; parroquias



Miraflores de la Sierra

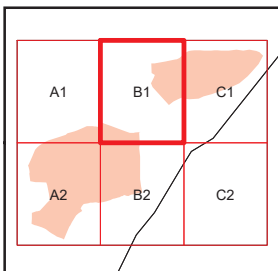
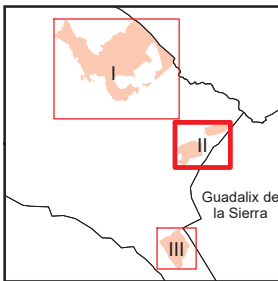
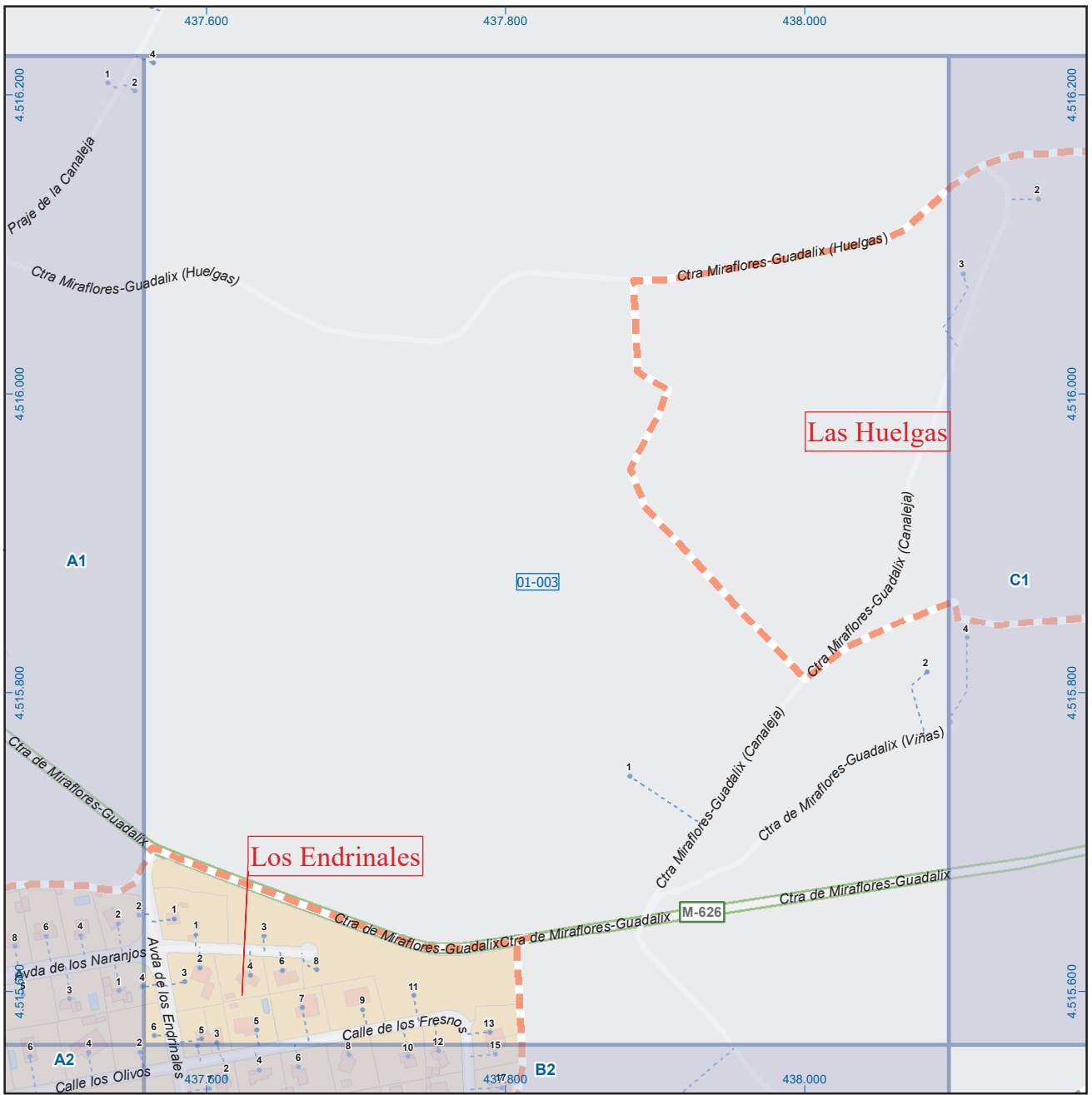
Leyenda



Dirección General de Economía
CONSEJERÍA DE ECONOMÍA,
HACIENDA Y EMPLEO

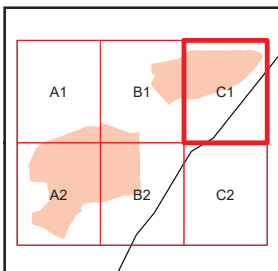
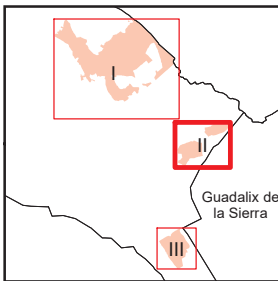
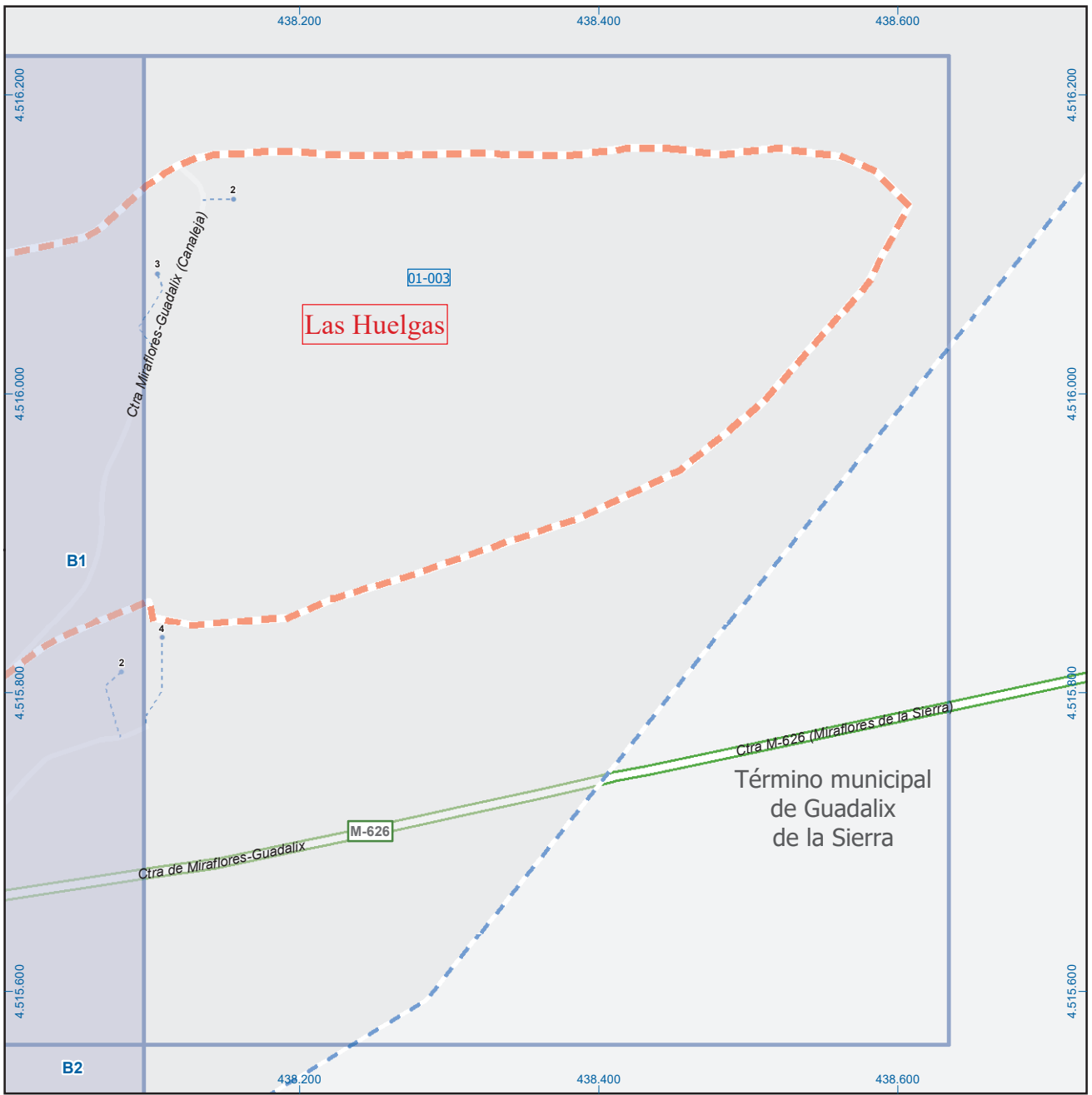


Mapa II - A1



Miraflores de la Sierra

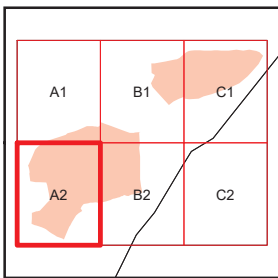
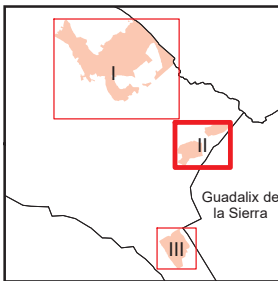
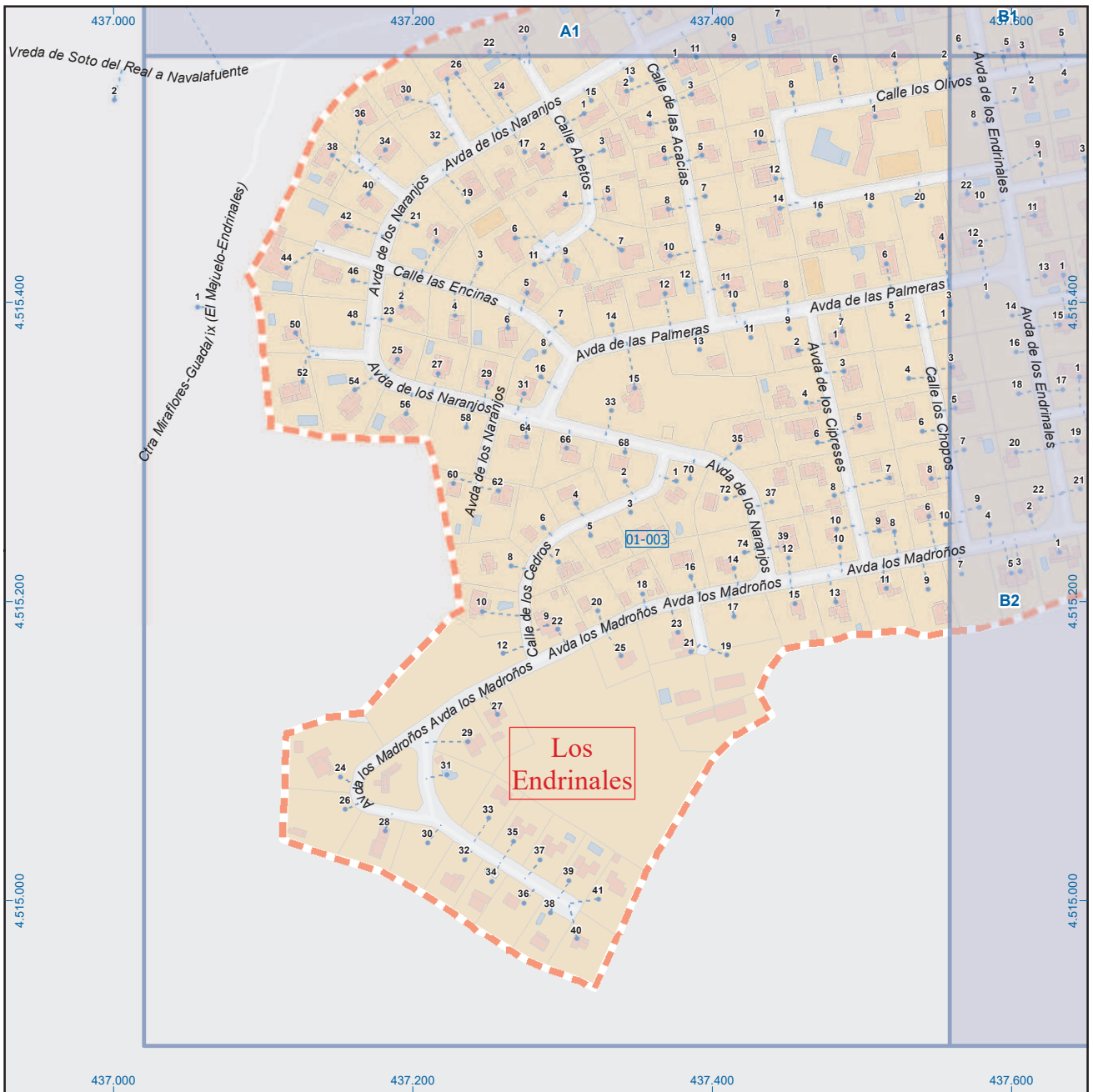
Leyenda		
	Meco	perímetro y nombre de núcleo de población
	01-002	límite municipal; sección censal
	A-6	autopistas y autovías; carreteras principales
	M-604	carreteras secundarias; otras carreteras
		sanidad; ayuntamiento; estación cercanías
		línea de ferrocarril; línea de metro ligero
	ML	boca de metro; estación metro ligero
	1	paseillos; número de portal
	Calle	calles; parroquias



Miraflores de la Sierra

Leyenda

	Meco	perímetro y nombre de núcleo de población
	01-002	límite municipal; sección censal
	A-6	autopistas y autovías; carreteras principales
	M-604	carreteras secundarias; otras carreteras
		sanidad; ayuntamiento; estación cercanías
		línea de ferrocarril; línea de metro ligero
		boca de metro; estación metro ligero
	1	paseillos; número de portal
	Calle	calles; parroquias

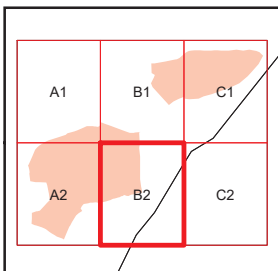
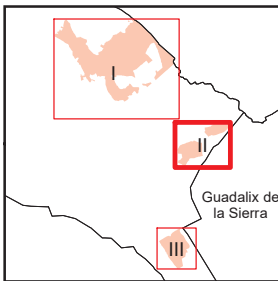


Miraflores de la Sierra

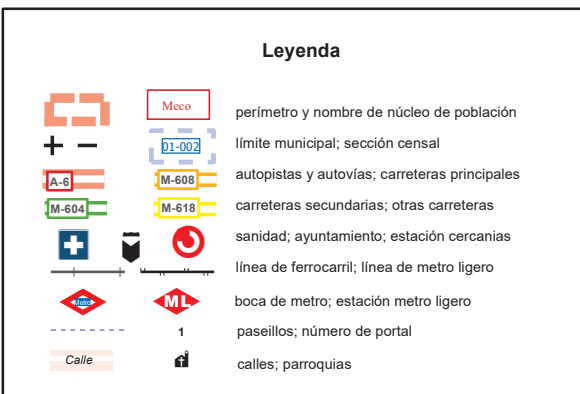
Leyenda		
	Meco	perímetro y nombre de núcleo de población
	01-003	límite municipal; sección censal
	A-6	autopistas y autovías; carreteras principales
	M-604	carreteras secundarias; otras carreteras
		sanidad; ayuntamiento; estación cercanías
		línea de ferrocarril; línea de metro ligero
	ML	boca de metro; estación metro ligero
	1	paseillos; número de portal
	Calle	calles; parroquias

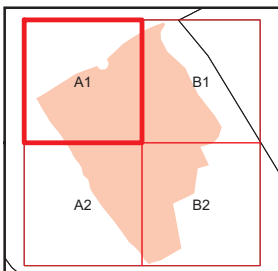
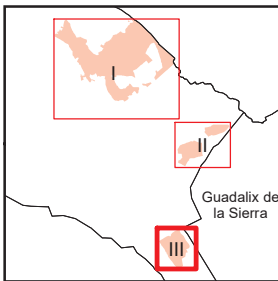
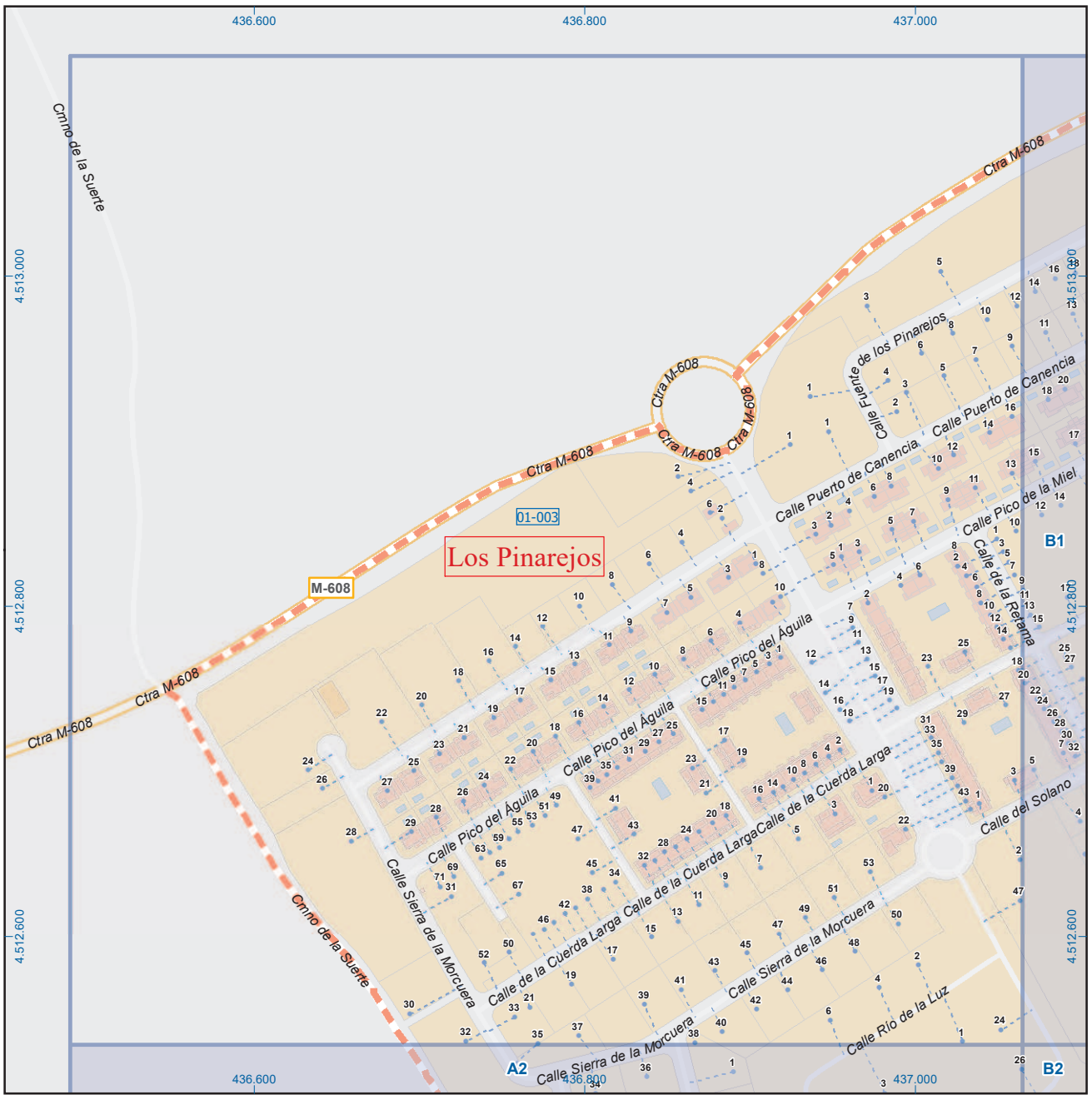

 Dirección General de Economía
 CONSEJERÍA DE ECONOMÍA,
 HACIENDA Y EMPLEO





Miraflores de la Sierra



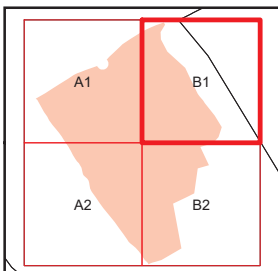
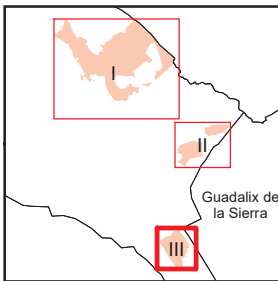
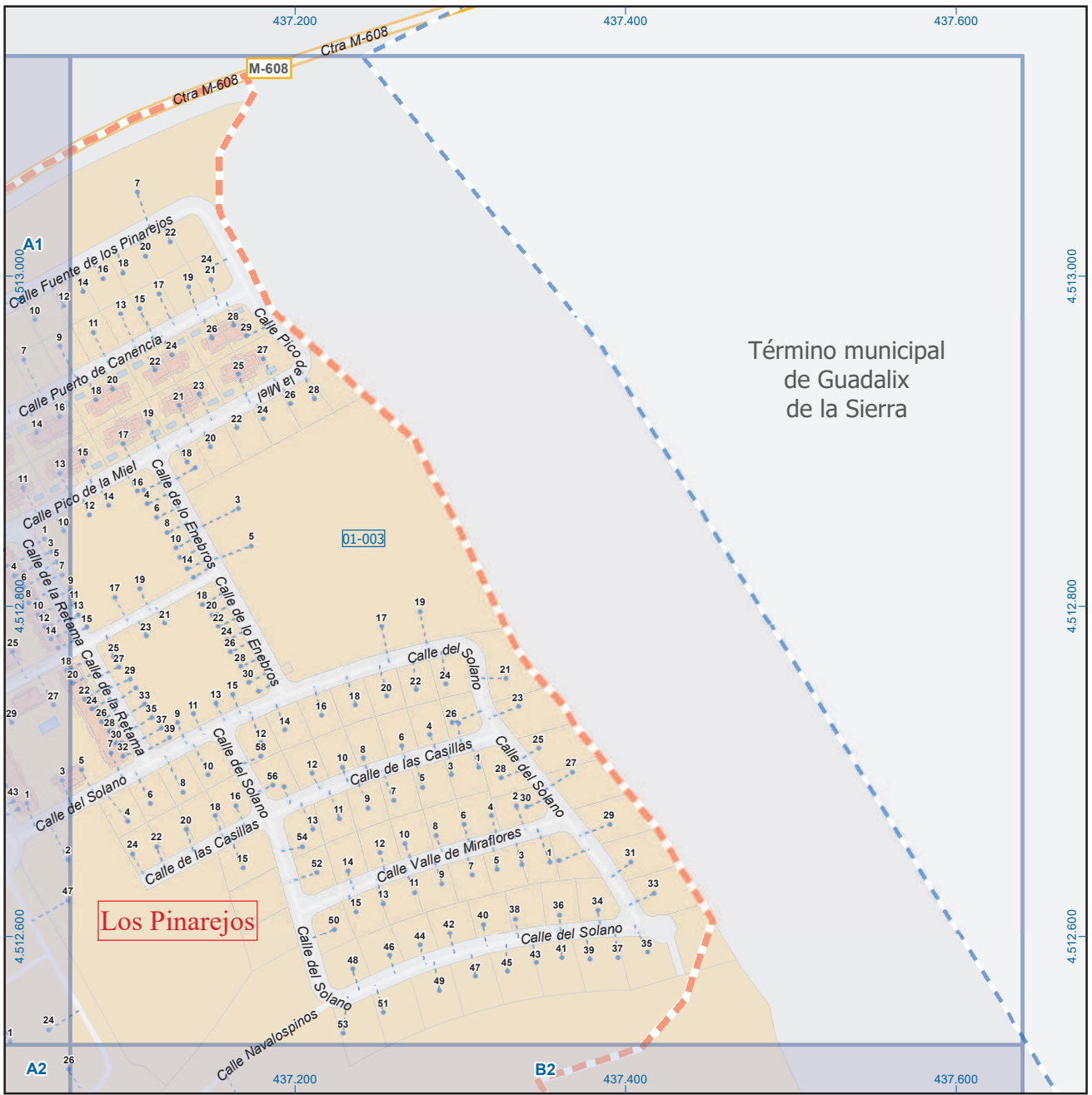


Miraflores de la Sierra

Leyenda	
	Meco: perímetro y nombre de núcleo de población
	01-002: límite municipal; sección censal
	A-6: autopistas y autovías; carreteras principales
	M-604: carreteras secundarias; otras carreteras
	sanidad; ayuntamiento; estación cercanías
	línea de ferrocarril; línea de metro ligero
	boca de metro; estación metro ligero
	1: paseillos; número de portal
	Calle: calles; parroquias


 Dirección General de Economía
 CONSEJERÍA DE ECONOMÍA,
 HACIENDA Y EMPLEO





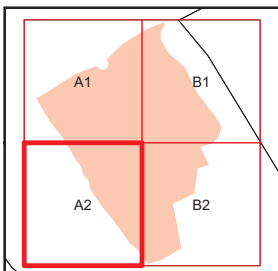
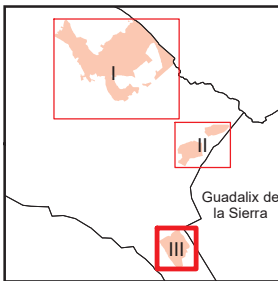
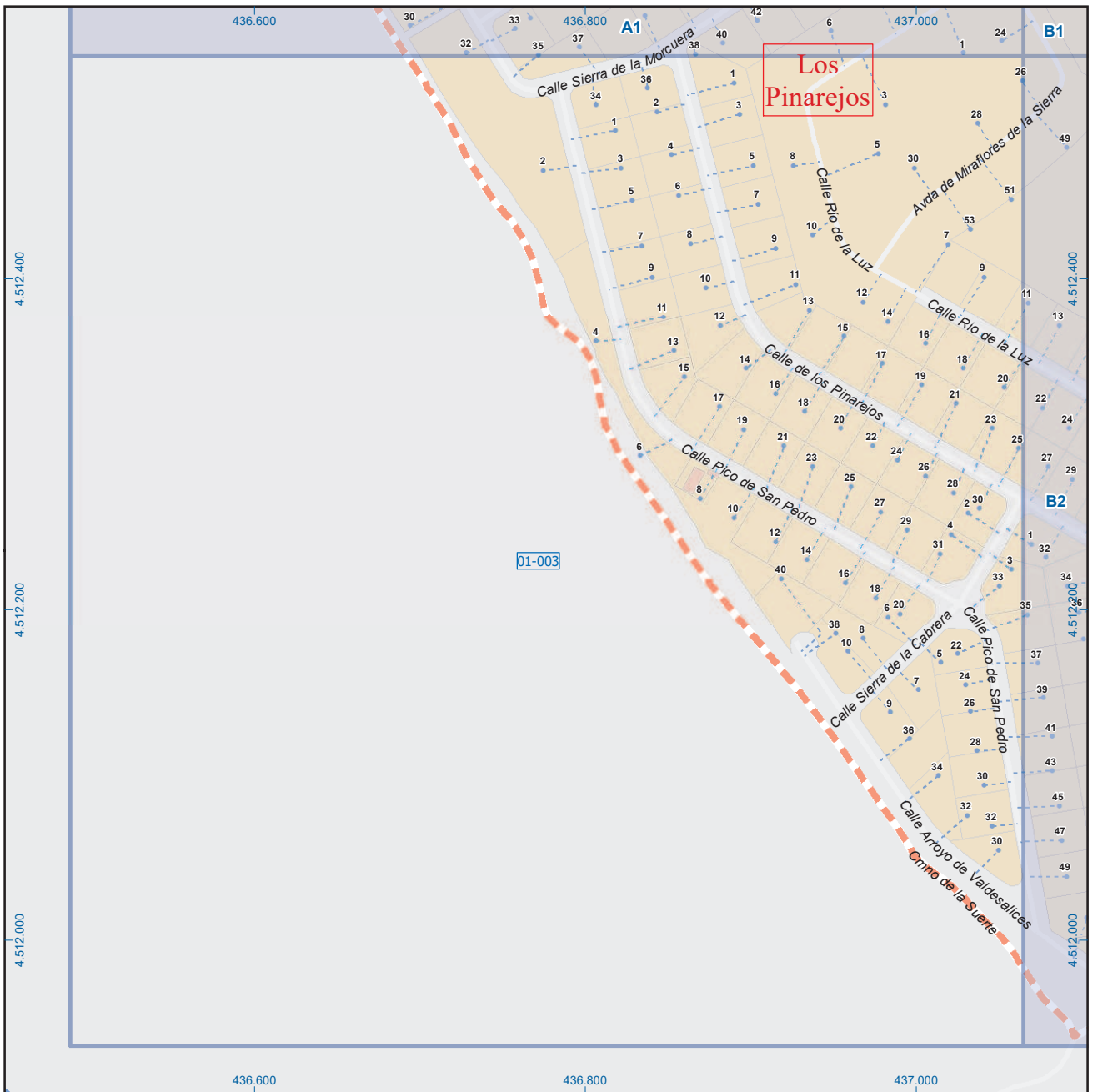
Miraflores de la Sierra

Leyenda

	Meco	perímetro y nombre de núcleo de población
	D1-002	límite municipal; sección censal
	A-6	autopistas y autovías; carreteras principales
	M-604	carreteras secundarias; otras carreteras
		sanidad; ayuntamiento; estación cercanías
		línea de ferrocarril; línea de metro ligero
	ML	boca de metro; estación metro ligero
	1	paseillos; número de portal
	Calle	calles; parroquias


 Dirección General de Economía
 CONSEJERÍA DE ECONOMÍA,
 HACIENDA Y EMPLEO

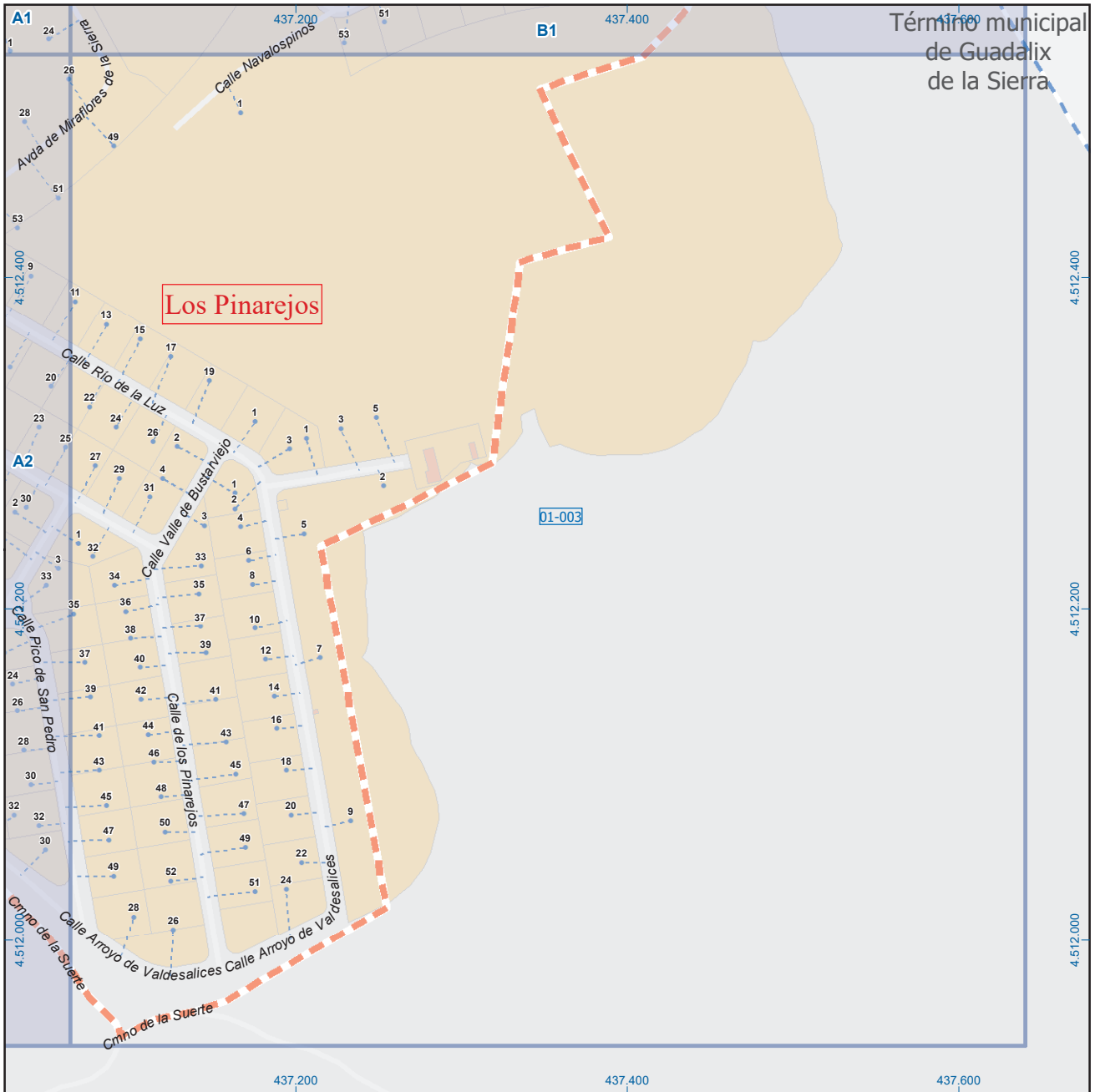




Miraflores de la Sierra

Leyenda

	Meco	perímetro y nombre de núcleo de población
	01-003	límite municipal; sección censal
	A-6, M-608	autopistas y autovías; carreteras principales
	M-604, M-618	carreteras secundarias; otras carreteras
		sanidad; ayuntamiento; estación cercanías
		línea de ferrocarril; línea de metro ligero
		boca de metro; estación metro ligero
	1	paseillos; número de portal
	Calle	calles; parroquias

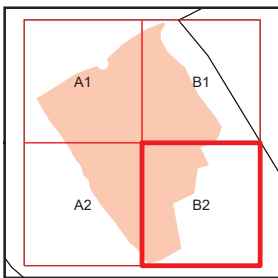
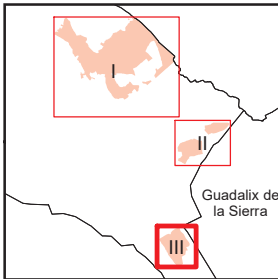


Término municipal
de Guadalix
de la Sierra

Los Pinarejos

01-003

Miraflores de la Sierra



Leyenda

	Meco	perímetro y nombre de núcleo de población
	01-002	límite municipal; sección censal
	A-6	autopistas y autovías; carreteras principales
	M-604	carreteras secundarias; otras carreteras
		sanidad; ayuntamiento; estación cercanías
		línea de ferrocarril; línea de metro ligero
	ML	boca de metro; estación metro ligero
	1	paseillos; número de portal
	Calle	calles; parroquias

Comunidad de Madrid
Dirección General de Economía
CONSEJERÍA DE ECONOMÍA,
HACIENDA Y EMPLEO



Mapa III - B2