



PLANO CALLE

Manzanares El Real

Navacerrada

Miraflores de la Sierra

Manzanares El Real

Soto del Real

Becerril de la Sierra

El Boalo

Moralzarzal

Colmenar Viejo

Collado Villalba



Dirección General de Economía
CONSEJERÍA DE ECONOMÍA,
HACIENDA Y EMPLEO

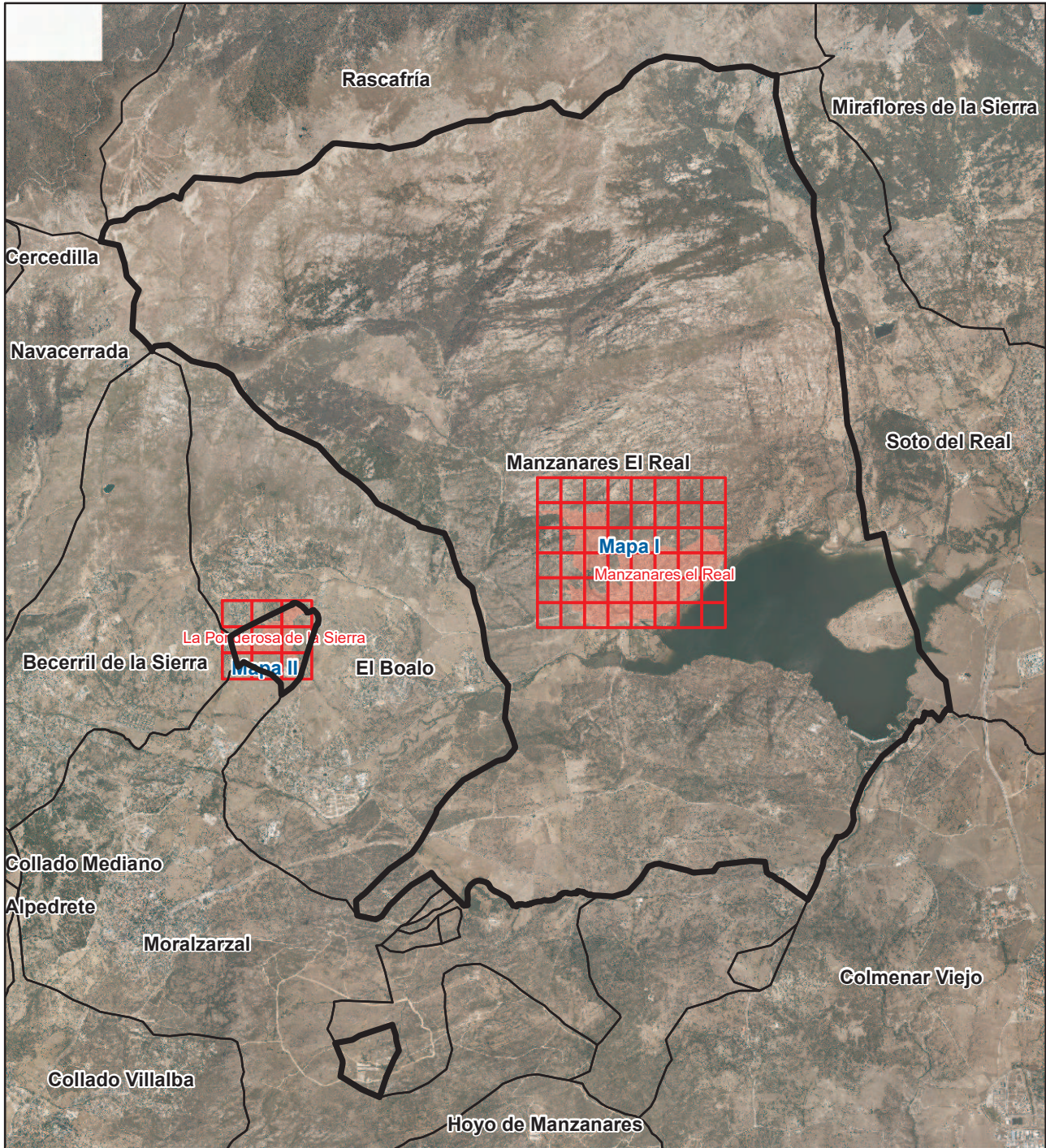
Hoyo de Manzanares

Galapagar

2022



ESQUEMA DE DISTRIBUCIÓN DEL CALLEJERO POR PLANOS Manzanares El Real



Literal de Vía	Numeración		Mapa	Hojas
	Desde	Hasta		
Calle del Abedul	3	3	I	E5
Plaza de Adolfo Suárez			I	E6
Plaza de Adolfo Suárez	1	3	I	E6
Plaza de Adolfo Suárez	4	8	I	E6
Plaza de Adolfo Suárez	9	10	I	E6
Plaza de Adolfo Suárez	11	12	I	E6
Calle de las Aguas	1	5	I	E5
Calle de las Aguas	2	4	I	E5
Calle de los Álamos			I	E6
Calle de los Álamos	1	19	I	E6
Calle de los Álamos	2	24	I	E6
Calle del Alberche	1	17	I	B5
Calle del Alberche	24	30	I	B5
Calle de Aldonza de Mendoza	1	7	I	G5
Calle de Aldonza de Mendoza	2	10	I	G5
Calle del Alpinista			I	C2
Calle del Alpinista	1	7	I	C2
Calle del Alpinista	2	6	I	C2
Calle Altozano	1	3	I	F5
Calle de las Amapolas	1	21	I	C4
Calle de las Amapolas	2	18	I	C4
Calle del Arcipreste de Hita	7	17	I	E5
Calle del Arcipreste de Hita	18	24	I	E5
Calle del Arroyo Cortecero			I	E5
Calle del Arroyo Cortecero	1	3	I	E5
Calle del Arroyo Cortecero	2	14	I	E5
Calle del Arroyo Cortecero	7	21	I	E5
Calle de los Arroyos	1	11	I	E5
Calle de los Arroyos	2	20	I	E5
Calle de la Atalaya	25	33	I	H3
Calle de la Atalaya	30	38	I	H3
Calle de la Atalaya	38	38	I	H3
Calle del Ave María			I	E5
Calle del Ave María	1	5	I	E5
Calle del Ave María	2	8	I	E5
Calle de las Azucenas	1	25	I	C3
Calle de las Azucenas	2	20	I	C3
Calle de los Balcones	2	6	I	F3
Calle de los Balcones	9	11	I	F3
Calle de Benjamín Palencia	1	15	I	D4
Calle de Benjamín Palencia	2	16	I	D4
Finca del Berrocal	6	6	II	C1

Literal de Vía	Numeración		Mapa	Hojas
	Desde	Hasta		
Calle del Bidasoa	1	5	I	C5
Calle del Bidasoa	2	4	I	C5
Avda de Bilbao	1	5	II	B2
Avda de Bilbao	2	6	II	B2
Calle de las Camelias	25	25	I	C4
Calle de las Camelias	28	28	I	C4
Calle Camino de Cerceda	9	33	II	C3
Calle Camino de Cerceda	18	32	II	C2
Calle Camino de Cerceda	44	68	II	C3
Calle Camino de Mataelpino	1	3	II	C1
Calle Camino de Peña Sacra			I	B4
Calle Camino de Peña Sacra	1	17	I	D6
Calle Camino de Peña Sacra	2	18	I	D6
Calle Camino de Peña Sacra	29	29	I	C6
Calle Camino de Peña Sacra	40	40	I	C6
Calle Camino de Peña Sacra	41	55	I	C5
Calle Camino de Peña Sacra	54	72	I	C5
Calle Camino de Peña Sacra	74	92	I	B4
Calle Camino de Peña Sacra	79	79	I	B3
Calle Camino de Peña Sacra	102	104	I	B3
Calle Camino del Boalo	6	24	I	C6
Calle Camino del Boalo	11	23	I	C6
Calle Camino del Boalo	28	28	I	B6
Calle Camino del Río	2	8	I	D6
Calle del Canario	1	15	I	G4
Calle del Canario	2	8	I	G4
Calle de la Cañada de los Toros			I	E5
Calle de la Cañada de los Toros			I	F5
Calle de la Cañada de los Toros	1	1	I	F5
Calle de la Cañada de los Toros	2	12	I	F5
Calle de la Cañada de los Toros	13	41	I	E5
Calle de la Cañada de los Toros	34	66	I	E5
Calle de la Cañada de los Toros	47	59	I	D5
Calle de la Cañada de los Toros	72	94	I	D5
Calle de la Cañada			I	E6
Calle de la Cañada			I	F5
Calle de la Cañada	1	47	I	E6
Calle de la Cañada	2	48	I	E6
Calle de la Cañada	56	58	I	F6
Calle de la Cañada	59	65	I	F6
Calle de la Cañada	67	91	I	F5
Calle de la Cañada	115	131	I	G5
Calle de los Caños	1	2	I	E6
Calle de la Casa Grande	3	3	I	F6
Calle de la Casa Grande	4	4	I	F6

Literal de Vía	Numeración		Mapa	Hojas
	Desde	Hasta		
Calle del Castillo	1	9	I	E6
Calle del Castillo	2	18	I	E6
Calle del Caz	1	1	I	D6
Calle del Caz	2	4	I	D6
Calle de los Cercados	1	9	I	F5
Calle de los Cercados	2	10	I	F5
Calle del Cerro las Pascuas			I	D5
Calle del Cerro las Pascuas	1	19	I	D5
Calle del Cerro las Pascuas	2	12	I	D5
Calle de la Cigüeña	24	32	I	H3
Calle de la Cigüeña	27	41	I	H3
Calle del Cisne	41	45	I	H4
Calle del Cisne	48	50	I	H4
Calle del Clavel	12	14	I	D3
Calle del Clavel	13	15	I	D3
Calle de la Codorniz	1	11	I	G4
Calle de la Codorniz	2	10	I	G4
Calle Colmenar	1	17	I	E6
Calle Colmenar	2	8	I	E6
Calle Colmenar	12	12	I	F6
Calle Colmenar	21	25	I	F6
Avda del Comercio			II	B2
Avda del Comercio	1	7	II	C1
Avda del Comercio	2	6	II	C1
Avda del Comercio	13	29	II	B2
Calle Cornocal			I	E4
Calle Cornocal	7	13	I	E4
Calle Cornocal	15	17	I	D4
Calle Cornocal	23	25	I	E4
Calle Cornocal	26	40	I	E4
Calle Cornocal	27	29	I	D4
Calle Cornocal	31	31	I	E4
Calle Cornocal	44	44	I	D4
Calle Cortecero	1	29	I	E5
Calle Cortecero	2	24	I	E5
Calle Cortecero	28	52	I	D5
Calle Cortecero	35	57	I	D5
Calle de las Cuatro Peñas			I	F4
Calle de las Cuatro Peñas			I	F5
Calle de las Cuatro Peñas	1	19	I	F5
Calle de las Cuatro Peñas	2	10	I	F5
Calle de las Cuatro Peñas	37	81	I	F4
Calle de las Cuatro Peñas	42	94	I	F4
Calle de las Cuatro Peñas	93	93	I	G4
Calle de las Cuatro Peñas	118	150	I	G4

Literal de Vía	Numeración		Mapa	Hojas
	Desde	Hasta		
Calle del Cuco	1	3	I	H3
Calle del Cuco	2	4	I	H3
Calle de la Cuesta	1	13	I	E5
Calle de la Cuesta	2	10	I	E5
Calle del Cura	1	5	I	E6
Calle del Cura	2	2	I	E6
Calle del Duero	3	21	I	C6
Calle del Duero	8	28	I	C6
Calle del Duque	1	5	I	F5
Calle del Duque	2	16	I	F5
Calle del Ebro	1	15	I	C6
Calle del Ebro	2	12	I	C6
Calle del Ebro	22	36	I	B5
Calle del Ebro	25	41	I	B5
Calle de Elvirica	1	25	I	F4
Calle de Elvirica	2	16	I	F4
Calle de la Escalada	1	3	I	B2
Calle de la Escalada	2	6	I	B2
Calle de la Fábrica	1	9	I	D5
Calle de la Fábrica	2	8	I	D5
Calle de las Flores	1	39	I	C3
Calle de las Flores	2	10	I	C3
Trva de las Flores	1	5	II	C2
Calle de Fortuny	1	5	I	E3
Calle de Fortuny	2	8	I	E3
Calle de la Fragua	1	7	I	E6
Calle de la Fragua	2	8	I	E6
Calle de la Fragua	18	20	I	E5
Calle de la Fragua	25	27	I	E5
Calle de los Frailes	1	5	I	E6
Calle de los Frailes	2	4	I	E6
Calle de los Frailes	16	26	I	E6
Calle de las Gardenias	1	21	I	C4
Calle de las Gardenias	2	32	I	C4
Avda del Gato			I	H4
Avda del Gato	1	27	I	G4
Avda del Gato	2	20	I	G4
Avda del Gato	30	38	I	H4
Avda del Gato	35	53	I	H4
Calle del Gavilán	1	11	I	G4
Calle del Gavilán	2	8	I	G4
Calle de la Gaviota	1	9	I	H4
Calle del Geranio	14	28	I	C2
Calle del Geranio	15	19	I	C2
Calle de las Golondrinas	1	7	I	G4

Literal de Vía	Numeración		Mapa	Hojas
	Desde	Hasta		
Calle de las Golondrinas	2	12	I	G4
Calle de las Golondrinas	13	33	I	H3
Calle de las Golondrinas	24	56	I	H3
Calle del Gorrión	1	3	I	H3
Calle del Gorrión	2	6	I	H3
Calle de Goya	8	12	I	E4
Calle de Goya	9	13	I	E4
Calle del Greco	1	7	I	E4
Calle del Guadalquivir	1	1	I	C5
Calle del Guadalquivir	2	4	I	C5
Calle del Guadalquivir	11	17	I	B6
Calle del Guadalquivir	18	26	I	B6
Calle Herrén	1	9	I	E5
Calle Herrén	2	4	I	E5
Calle Hnos.Julián y Stgo. López	1	1	I	E6
Calle Hnos.Julián y Stgo. López	2	6	I	E6
Calle de la Iglesia	1	1	I	E6
Calle de la Iglesia	2	4	I	E6
Calle de Isaac Peral	11	25	I	E3
Calle de Isaac Peral	12	20	I	E3
Calle del Jarama	5	7	I	C6
Calle del Jarama	10	14	I	C6
Calle del Jazmín	1	5	I	C3
Calle del Jazmín	2	12	I	C3
Calle del Jilguero	1	11	I	G4
Calle del Jilguero	2	8	I	G4
Calle de José Antonio	1	5	I	E5
Calle de José Antonio	2	8	I	E5
Calle de José Antonio	13	19	I	D6
Calle de José Antonio	20	28	I	D6
Calle de Juan de la Cierva	1	17	I	E3
Calle de Juan de la Cierva	2	22	I	E3
Calle de Juan Miró	1	7	I	E4
Calle de Juan Miró	2	8	I	E4
Calle del Júcar	1	7	I	C6
Calle del Júcar	2	10	I	C6
Calle de Julio Romero de Torres			I	E4
Calle de Julio Romero de Torres	1	9	I	E4
Calle de Julio Romero de Torres	2	6	I	E4
Calle de Julio Romero de Torres	10	16	I	E3
Calle de Julio Romero de Torres	15	23	I	E3
Calle de la Kermes	1	5	I	E6
Calle de la Kermes	2	6	I	E6
Calle del Labrador	1	3	I	E5
Calle del Labrador	2	6	I	E5

Literal de Vía	Numeración		Mapa	Hojas
	Desde	Hasta		
Trva de la Laguna	1	11	II	C3
Trva de la Laguna	2	8	II	C3
Trva de la Laguna	16	22	II	B2
Trva de la Laguna	28	28	II	B3
Calle de Lavapiés	1	13	I	E6
Calle de Lavapiés	2	12	I	E6
Trva de Lavapiés	1	3	I	E6
Trva de Lavapiés	2	4	I	E6
Calle de Leonardo da Vinci	1	25	I	E4
Calle de Leonardo da Vinci	2	112	I	E4
Calle de las Lilas	1	3	I	C3
Calle de las Lilas	2	4	I	C3
Calle del Lirio	1	3	I	C2
Calle del Lirio	2	10	I	C2
Calle de la Luz			I	E5
Calle de la Luz	1	5	I	E5
Calle de la Luz	2	14	I	E5
Calle de la Luz	11	11	I	D5
Calle de la Luz	24	24	I	D5
Calle de los Llanos			I	E4
Calle de los Llanos	25	43	I	E4
Calle de los Llanos	26	96	I	E4
Trva de los Llanos	1	21	I	E4
Trva de los Llanos	2	6	I	E4
Avda de Maderuelo			II	C1
Avda de Maderuelo	1	5	II	C1
Avda de Maderuelo	2	24	II	C1
Avda de Maderuelo	9	13	II	B1
Avda de Maderuelo	49	51	II	B1
Avda de Maderuelo	95	109	II	B1
Avda de Maderuelo	115	149	II	B1
Avda de Maderuelo	189	199	II	B2
Avda de Maderuelo	205	207	II	A2
Calle de la Madreselva	4	24	I	C4
Avda de Madrid			I	E6
Avda de Madrid	1	7	I	E6
Avda de Madrid	2	6	I	E6
Avda de la Maliciosa			II	C1
Avda de la Maliciosa	1	17	II	C1
Avda de la Maliciosa	2	22	II	C1
Calle de las Margaritas	1	17	I	C3
Calle de las Margaritas	2	14	I	C3
Calle del Marqués de Santillana			I	C6
Calle del Marqués de Santillana	1	1	I	C5
Calle del Marqués de Santillana	2	2	I	C5

Literal de Vía	Numeración		Mapa	Hojas
	Desde	Hasta		
Calle del Marqués de Santillana	8	12	I	C6
Calle del Marqués de Santillana	15	37	I	C6
Calle del Marqués de Santillana	20	22	I	C6
Avda de Mataelpino	1	13	II	A2
Avda de Mataelpino	2	12	II	A2
Calle de Menéndez Pidal			I	E3
Calle de Menéndez Pidal	1	1	I	E4
Calle de Menéndez Pidal	2	2	I	E4
Calle de Menéndez Pidal	6	20	I	E3
Calle de Menéndez Pidal	7	17	I	E3
Calle de Miguel Ángel	1	7	I	E4
Calle de Miguel Ángel	2	4	I	E4
Calle del Milano	1	23	I	G4
Calle del Milano	2	20	I	G4
Calle del Miño	1	17	I	C6
Calle del Miño	2	12	I	C6
Calle de Mirasierra	1	3	I	E5
Calle de Mirasierra	2	6	I	E5
Calle de Mirasierra	3	7	I	E5
Calle de Mirasierra	16	20	I	D5
Calle de Mirasierra	19	25	I	D5
Calle del Montañero			I	C2
Calle del Montañero	1	33	I	C2
Calle del Montañero	2	30	I	C2
Calle de Morales			I	E6
Calle de Morales	1	9	I	E6
Calle de Morales	2	12	I	E6
Calle de Murillo	1	13	I	E4
Calle de Murillo	2	16	I	E4
Calle de la Nava	1	13	I	C2
Calle de la Nava	2	6	I	C2
Calle de la Navazuela	1	5	I	E5
Calle de la Navazuela	9	31	I	D5
Calle de la Navazuela	10	24	I	D5
Calle de la Navazuela	37	37	I	C5
Trva de la Navazuela	1	3	I	D5
Calle de las Nieves			I	D5
Calle de las Nieves	2	4	I	D5
Calle de las Nieves	3	5	I	D5
Calle del Norte	1	15	I	F5
Calle del Norte	2	20	I	F5
Calle del Norte	23	23	I	F4
Calle del Norte	32	32	I	F4
Avda de Ntra. Sra. de la Encarnac	1	27	II	B2
Avda de Ntra. Sra. de la Encarnac	2	30	II	B2

Literal de Vía	Numeración		Mapa	Hojas
	Desde	Hasta		
Calle del Olmo	1	5	I	E5
Calle del Olmo	2	12	I	E5
Calle del Ortigal	1	9	I	D5
Calle del Ortigal	2	12	I	D5
Calle de Pablo Picasso	1	39	I	D4
Calle de Pablo Picasso	2	42	I	D4
Calle del Padre Damián	1	7	I	E6
Calle de la Paloma	1	7	I	H4
Calle de la Paloma	2	14	I	H4
Calle del Palomar	1	13	I	E5
Calle del Palomar	2	14	I	E5
Calle del Palomar	17	23	I	F5
Calle del Palomar	22	30	I	F5
Calle de los Panaderos			I	E5
Calle de los Panaderos	1	21	I	E6
Calle de los Panaderos	2	12	I	E6
Calle de los Panaderos	16	18	I	E5
Calle de los Panaderos	18	40	I	E5
Calle de los Panaderos	23	37	I	E5
Calle de los Panaderos	40	48	I	E5
Calle del Parque	1	7	I	D5
Calle del Parque	6	12	I	D5
Calle del Pato	1	3	I	H4
Calle del Pato	2	2	I	H4
Calle de la Paz	1	1	I	D6
Calle de la Paz	2	2	I	D6
Avda de la Pedriza			I	C5
Avda de la Pedriza	1	3	I	D6
Avda de la Pedriza	13	13	I	D5
Avda de la Pedriza	23	35	I	C2
Avda de la Pedriza	32	36	I	D6
Avda de la Pedriza	37	61	I	B2
Avda de la Pedriza	40	40	I	D6
Avda de la Pedriza	44	44	I	C5
Avda de la Pedriza	78	90	I	C3
Avda de la Pedriza	108	114	I	C2
Avda de la Pedriza	124	134	I	B2
Calle de los Peligros			I	E6
Calle de los Peligros	1	7	I	E6
Calle de los Peligros	2	6	I	E6
Calle del Pensamiento	1	17	I	C3
Calle de las Peñas			I	E5
Calle de las Peñas	1	5	I	E5
Calle de las Peñas	2	2	I	E5
Calle de las Peñas	2	20	I	E5

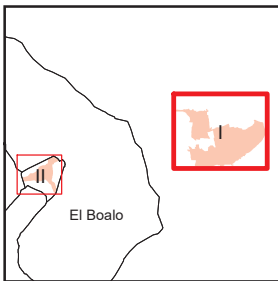
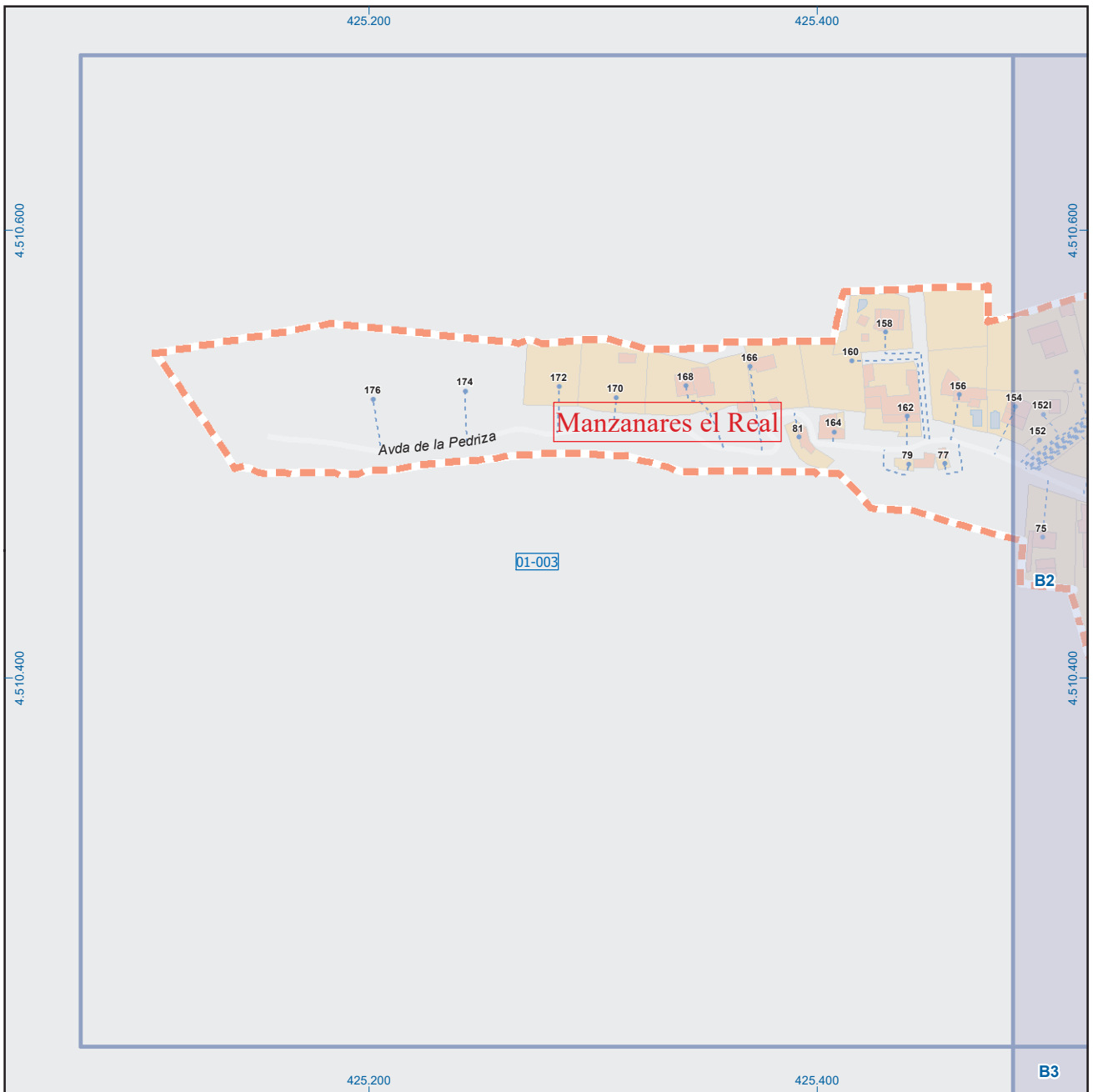
Literal de Vía	Numeración		Mapa	Hojas
	Desde	Hasta		
Calle de las Peñas	3	13	I	E5
Calle de las Peñas	4	20	I	E5
Calle de las Peñas	29	87	I	E4
Calle de las Peñas	30	204	I	E4
Trva de las Peñas	1	3	I	E4
Trva de las Peñas	2	22	I	E4
Calle del Peral	1	5	I	E6
Calle del Peral	2	4	I	E6
Calle del Pintor Rosales			I	D4
Calle del Pintor Rosales	1	9	I	D4
Calle del Pintor Rosales	2	8	I	D4
Calle del Pintor Rosales	16	22	I	D3
Calle del Pintor Rosales	17	19	I	D3
Avda de la Ponderosa			II	A2
Avda de la Ponderosa	1	11	II	C2
Avda de la Ponderosa	2	12	II	C2
Avda de la Ponderosa	17	37	II	B2
Avda de la Ponderosa	18	40	II	B2
Avda de la Ponderosa	43	57	II	A2
Avda de la Ponderosa	46	46	II	A2
Avda de la Ponderosa	46	48	II	A2
Calle del Portillo de Madrid			I	G5
Calle del Portillo de Madrid	1	13	I	G5
Calle del Portillo de Madrid	2	20	I	G5
Plaza del Postiguillo	1	4	I	E6
Plaza del Postiguillo	5	6	I	E6
Plaza del Postiguillo	7	9	I	E6
Plaza del Postiguillo	10	10	I	E6
Plaza del Pueblo			I	E6
Plaza del Pueblo	1	4	I	E6
Plaza del Pueblo	5	8	I	E6
Plaza del Pueblo	9	11	I	E6
Plaza del Pueblo	12	14	I	E6
Calle del Puente	1	31	I	G3
Calle del Puente	2	30	I	G3
Calle del Puerto de los Leones	1	5	I	F5
Calle del Puerto de los Leones	2	6	I	F5
Calle Puerto de Navacerrada	1	11	I	G5
Calle Puerto de Navacerrada	2	4	I	G5
Calle del Puerto de Pajares	1	11	I	F5
Calle del Puerto de Pajares	2	20	I	F5
Calle del Puerto de Pasajes	1	3	I	G5
Calle del Puerto de Pasajes	2	12	I	G5
Calle Puerto del Pico	1	5	I	G5
Calle Puerto del Pico	2	6	I	G5

Literal de Vía	Numeración		Mapa	Hojas
	Desde	Hasta		
Calle del Puerto Escudo			I	F5
Calle del Puerto Escudo	1	7	I	F5
Calle del Puerto Escudo	2	6	I	F5
Calle de Ramón y Cajal	1	17	I	E3
Calle de Ramón y Cajal	2	18	I	E3
Calle Real			I	C6
Calle Real	1	3	I	E6
Calle Real	2	18	I	E6
Calle Real	20	32	I	D6
Calle Real	36	56	I	C6
Calle de Ribera	1	13	I	E4
Calle de Ribera	2	10	I	E4
Calle Rincón de Andalucía	1	29	I	F4
Calle Rincón de Andalucía	2	24	I	F4
Calle Rincón de Aragón	1	7	I	G4
Calle Rincón de Aragón	2	8	I	G4
Calle Rincón de Aragón	14	18	I	F3
Calle Rincón de Asturias	1	7	I	F3
Calle Rincón de Asturias	2	8	I	F3
Calle Rincón de Canarias	1	3	I	F5
Calle Rincón de Canarias	2	4	I	F5
Calle Rincón de Castilla	4	10	I	F4
Calle Rincón de Castilla	5	13	I	F4
Calle Rincón de Castilla	16	26	I	F3
Calle Rincón de Castilla	17	23	I	F3
Calle Rincón de Extremadura	1	9	I	F4
Calle Rincón de Extremadura	2	10	I	F4
Calle Rincón de Galicia	1	9	I	F3
Calle Rincón de Galicia	2	12	I	F3
Calle Rincón de Murcia	1	9	I	F4
Calle Rincón de Murcia	2	14	I	F4
Paseo de los Rincones	1	31	I	F4
Paseo de los Rincones	2	26	I	F4
Calle Río Manzanares	6	14	I	C5
Calle Río Manzanares	13	21	I	C5
Calle Río Manzanares	26	28	I	B5
Calle Río Manzanares	33	39	I	B5
Calle del Risco	1	7	I	E5
Calle del Risco	2	8	I	E5
Calle de las Rocas	1	7	I	E5
Calle de las Rocas	2	2	I	E5
Calle del Romeral	5	5	I	D5
Calle del Romeral	6	6	I	D5
Calle de las Rosas	1	9	I	C3
Calle de las Rosas	2	20	I	C3

Literal de Vía	Numeración		Mapa	Hojas
	Desde	Hasta		
Calle de las Rosas	13	17	I	C2
Calle de las Rosas	26	28	I	C2
Plaza del Sagrado Corazón			I	E6
Plaza del Sagrado Corazón	1	4	I	E6
Avda de Salamanca	1	17	II	A2
Avda de Salamanca	2	16	II	A2
Avda de Salmoral	1	29	II	B2
Avda de Salmoral	2	30	II	B2
Calle de la Salud	1	7	I	E6
Calle de la Salud	2	4	I	E6
Calle de Salvador Dalí			I	D4
Calle de Salvador Dalí	1	13	I	D4
Calle de Salvador Dalí	2	14	I	D4
Calle de San David	1	3	II	C3
Calle de San David	2	4	II	C3
Calle de San Francisco	21	39	II	C2
Calle de San Francisco	30	46	II	C2
Avda de San Ignacio	15	29	II	C2
Avda de San Ignacio	16	28	II	C2
Calle de San Juan Macías	1	9	II	A2
Calle de San Manuel	2	26	II	C3
Calle de San Manuel	5	5	II	C3
Trva de San Manuel	1	5	II	C3
Trva de San Manuel	2	6	II	C3
Avda de Santa Catalina	1	13	II	B2
Avda de Santa Elena	15	21	II	C2
Avda de Santa Elena	16	20	II	C2
Calle de Santa Teresa	1	11	I	D5
Calle de Santa Teresa	2	12	I	D5
Calle de Santa Teresa	15	15	I	D5
Avda de Santa Teresita	1	23	II	C1
Calle de Santillana del Lago			I	G5
Calle de Santillana del Lago	1	27	I	G5
Calle de Santillana del Lago	2	36	I	G5
Calle de Segovia	1	5	I	E6
Calle de Segovia	2	8	I	E6
Calle del Segura	1	11	I	B5
Calle del Segura	2	12	I	B5
Calle de Severo Ochoa	1	11	I	E4
Calle de Severo Ochoa	2	16	I	E4
Calle de Severo Ochoa	23	23	I	E3
Calle de la Sierra	1	3	I	F5
Calle de Sorolla	1	7	I	D3
Calle de Sorolla	2	6	I	D3
Calle Suerte del Palomar	1	53	I	F4

Literal de Vía	Numeración		Mapa	Hojas
	Desde	Hasta		
Calle Suerte del Palomar	2	36	I	F4
Calle Suerte del Palomar	110	128	I	F4
Calle del Tajo	3	9	I	B6
Calle del Tajo	6	16	I	B6
Calle de Tejeruela	23	31	I	E4
Calle de Tejeruela	30	32	I	E4
Calle de Tiziano	1	3	I	D3
Calle de Tiziano	2	4	I	D3
Calle de Tiziano	9	15	I	E3
Calle de Tiziano	14	20	I	E3
Avda de los Toreros	3	19	I	E5
Avda de los Toreros	8	10	I	E5
Calle de Torres Quevedo	1	29	I	E3
Calle de Torres Quevedo	2	18	I	E3
Calle de la Tórtola	1	5	I	H3
Calle de la Tórtola	2	8	I	H3
Calle del Tulipán	1	11	I	C3
Calle del Tulipán	2	10	I	C3
Calle del Turia	1	7	I	C6
Calle del Turia	2	10	I	C6
Calle del Urumea	1	19	I	C6
Calle del Urumea	2	18	I	C6
Calle del Vaquero	1	7	I	E5
Calle del Vaquero	2	2	I	E5
Calle de Vázquez Díaz	1	15	I	D3
Calle de Vázquez Díaz	2	18	I	D3
Calle de Velázquez	1	11	I	E4
Calle de Velázquez	2	12	I	E4
Calle del Viento	1	5	I	E5
Calle del Viento	2	4	I	E5
Avda de la Virgen de la Esperanza	1	29	II	B2
Avda de la Virgen de la Esperanza	2	28	II	B2
Calle de la Virgen de la Peña	1	9	I	B3
Calle de la Virgen de la Peña	2	6	I	B3
Calle de la Virgen de la Vega	1	17	I	B2
Calle de la Virgen de la Vega	2	34	I	B2
Avda de la Virgen de las Nieves	1	23	II	B2
Avda de la Virgen de las Nieves	2	20	II	B2
Calle de la Virgen de los Peligros	47	53	I	B3
Calle de la Virgen de los Peligros	50	58	I	B3
Avda de la Virgen del Carmen	1	17	II	B2
Avda de la Virgen del Carmen	2	16	II	B2
Calle de la Virgen del Pilar	1	9	I	B2
Calle de la Virgen del Pilar	2	8	I	B2
Calle de la Virgen del Pilar	28	36	I	B2

Literal de Vía	Numeración		Mapa	Hojas
	Desde	Hasta		
Calle de la Virgen del Pilar	43	45	I	B2
Calle de la Virgen del Puerto	1	13	I	B3
Calle de la Virgen del Puerto	2	10	I	B3
Calle de la Virgen del Rocío	1	5	I	B3
Calle de la Virgen del Rocío	2	8	I	B3
Calle de las Virtudes			I	E6
Calle de las Virtudes	1	5	I	E6
Calle de las Virtudes	2	4	I	E6
Calle del Yelmo	1	5	I	E5
Calle del Yelmo	2	6	I	E5



A1	B1	C1	D1	E1	F1	G1	H1
A2	B2	C2	D2	E2	F2	G2	H2
A3	B3	C3	D3	E3	F3	G3	H3
A4	B4	C4	D4	E4	F4	G4	H4
A5	B5	C5	D5	E5	F5	G5	H5
A6	B6	C6	D6	E6	F6	G6	H6

Manzanares El Real

Leyenda

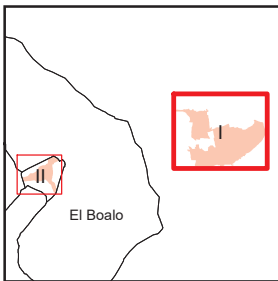
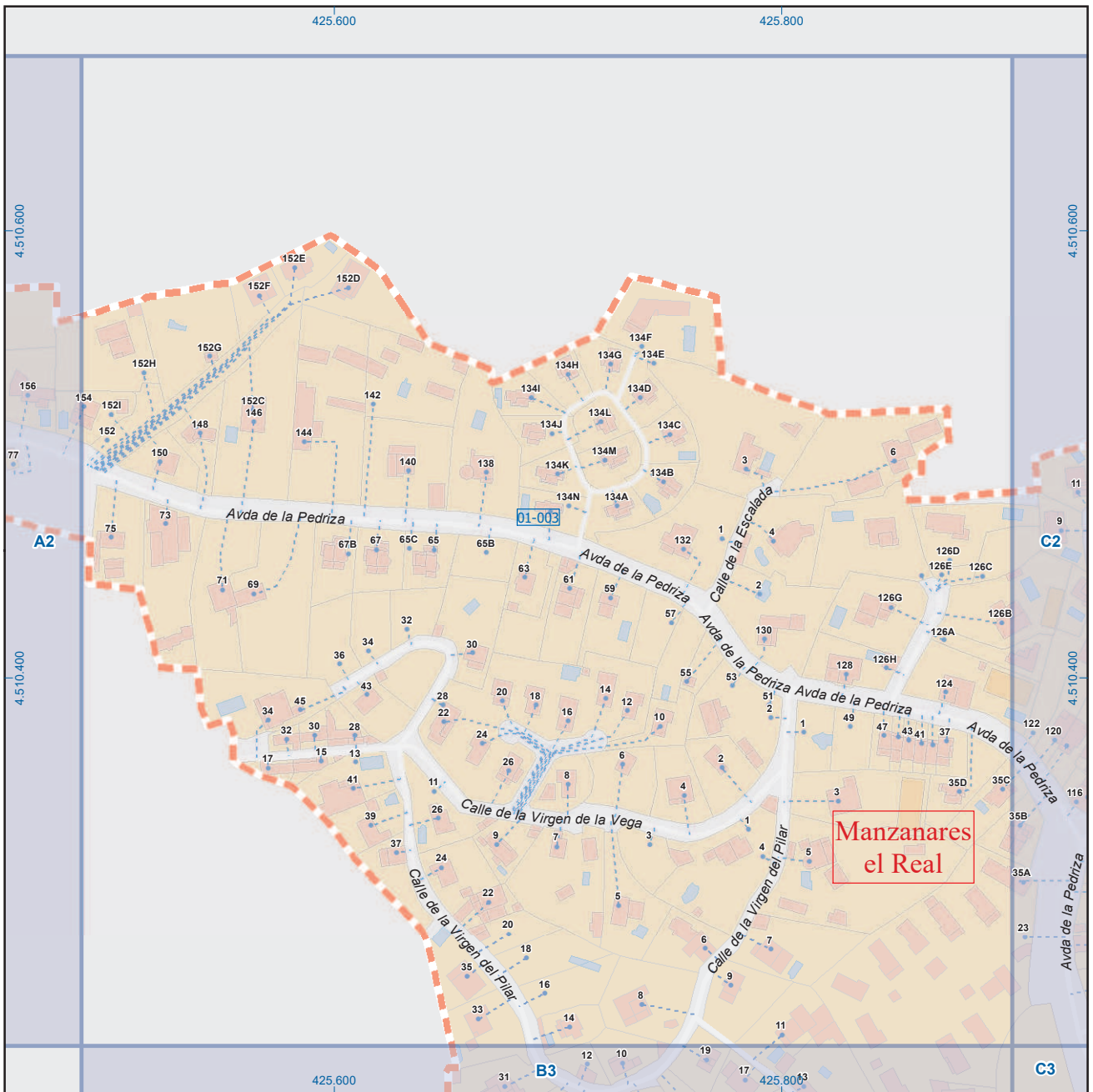
- Meco: perímetro y nombre de núcleo de población
- D1-002: límite municipal; sección censal
- A-6: autopistas y autovías; carreteras principales
- M-604: carreteras secundarias; otras carreteras
- M-608: carreteras secundarias; otras carreteras
- Sanidad; ayuntamiento; estación cercanías
- Línea de ferrocarril; línea de metro ligero
- Boca de metro; estación metro ligero
- ML: boca de metro; estación metro ligero
- Paseillos; número de portal
- Calle: calles; parroquias



Dirección General de Economía
CONSEJERÍA DE ECONOMÍA,
HACIENDA Y EMPLEO



Mapa I - A2



A1	B1	C1	D1	E1	F1	G1	H1
A2	B2	C2	D2	E2	F2	G2	H2
A3	B3	C3	D3	E3	F3	G3	H3
A4	B4	C4	D4	E4	F4	G4	H4
A5	B5	C5	D5	E5	F5	G5	H5
A6	B6	C6	D6	E6	F6	G6	H6

Manzanares El Real

Legenda

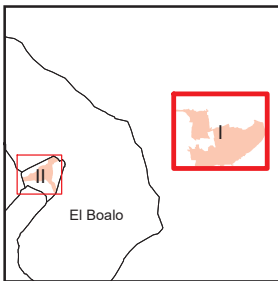
- Meco: perímetro y nombre de núcleo de población
- 01-002: límite municipal; sección censal
- A-6, M-608: autopistas y autovías; carreteras principales
- M-604, M-618: carreteras secundarias; otras carreteras
- Sanidad; ayuntamiento; estación cercanías
- Línea de ferrocarril; línea de metro ligero
- Boca de metro; estación metro ligero
- Paseillos; número de portal
- Calle
- Calles; parroquias



Dirección General de Economía
CONSEJERÍA DE ECONOMÍA,
HACIENDA Y EMPLEO












Mapa I - B2



A1	B1	C1	D1	E1	F1	G1	H1
A2	B2	C2	D2	E2	F2	G2	H2
A3	B3	C3	D3	E3	F3	G3	H3
A4	B4	C4	D4	E4	F4	G4	H4
A5	B5	C5	D5	E5	F5	G5	H5
A6	B6	C6	D6	E6	F6	G6	H6

Manzanares El Real

Leyenda

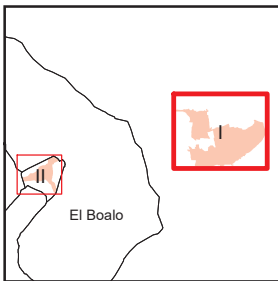
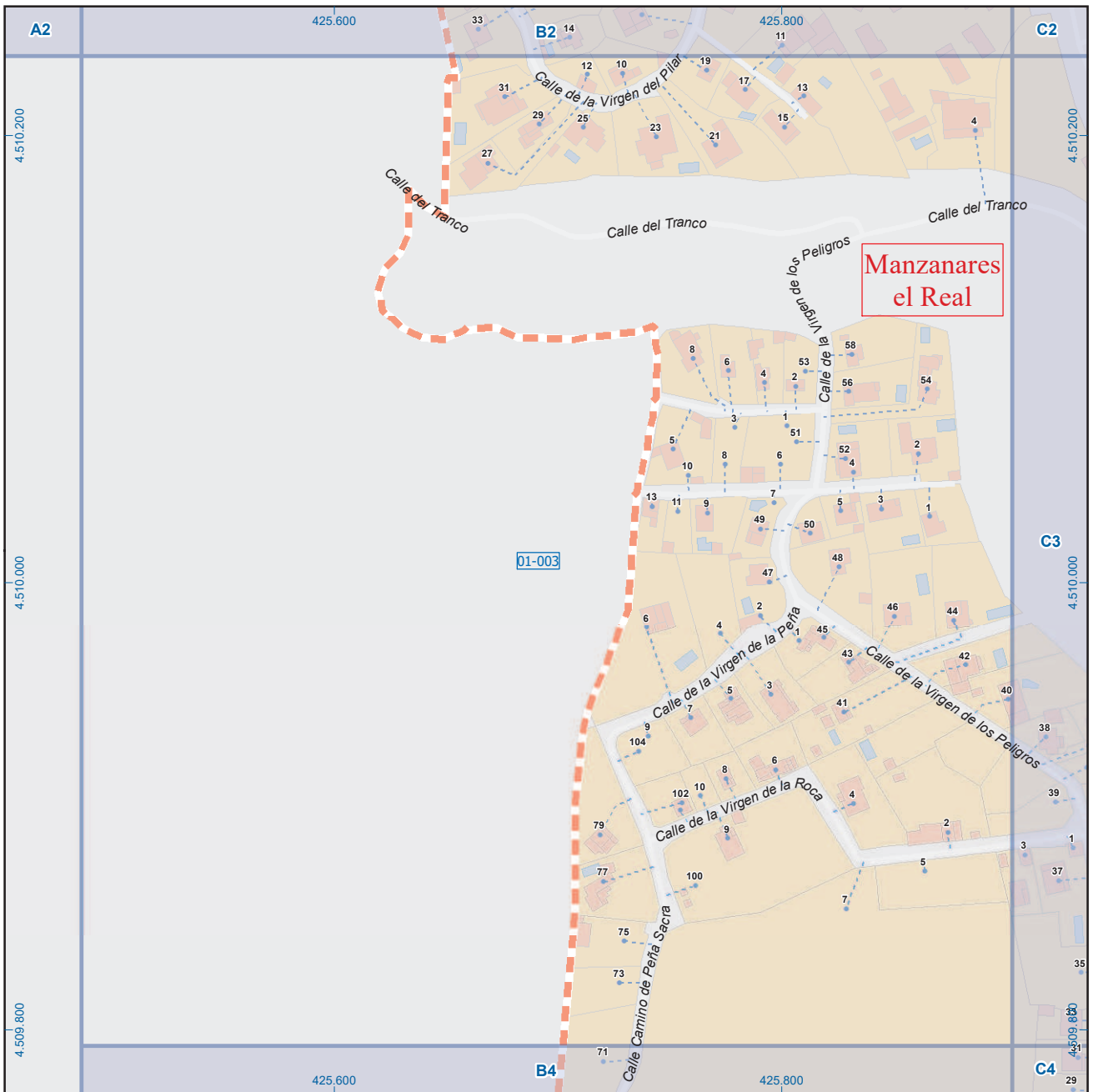
-  **Meco** perímetro y nombre de núcleo de población
-  **01-002** límite municipal; sección censal
-  **A-6** **M-608** autopistas y autovías; carreteras principales
-  **M-604** **M-618** carreteras secundarias; otras carreteras
-  **+** **+** sanidad; ayuntamiento; estación cercanías
-  **—** **—** línea de ferrocarril; línea de metro ligero
-  **ML** **ML** boca de metro; estación metro ligero
-  **1** paseillos; número de portal
-  **Calle** **+** calles; parroquias



Dirección General de Economía
CONSEJERÍA DE ECONOMÍA,
HACIENDA Y EMPLEO



Mapa I - C2



A1	B1	C1	D1	E1	F1	G1	H1
A2	B2	C2	D2	E2	F2	G2	H2
A3	B3	C3	D3	E3	F3	G3	H3
A4	B4	C4	D4	E4	F4	G4	H4
A5	B5	C5	D5	E5	F5	G5	H5
A6	B6	C6	D6	E6	F6	G6	H6

Manzanares El Real

Leyenda

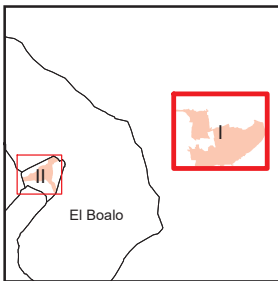
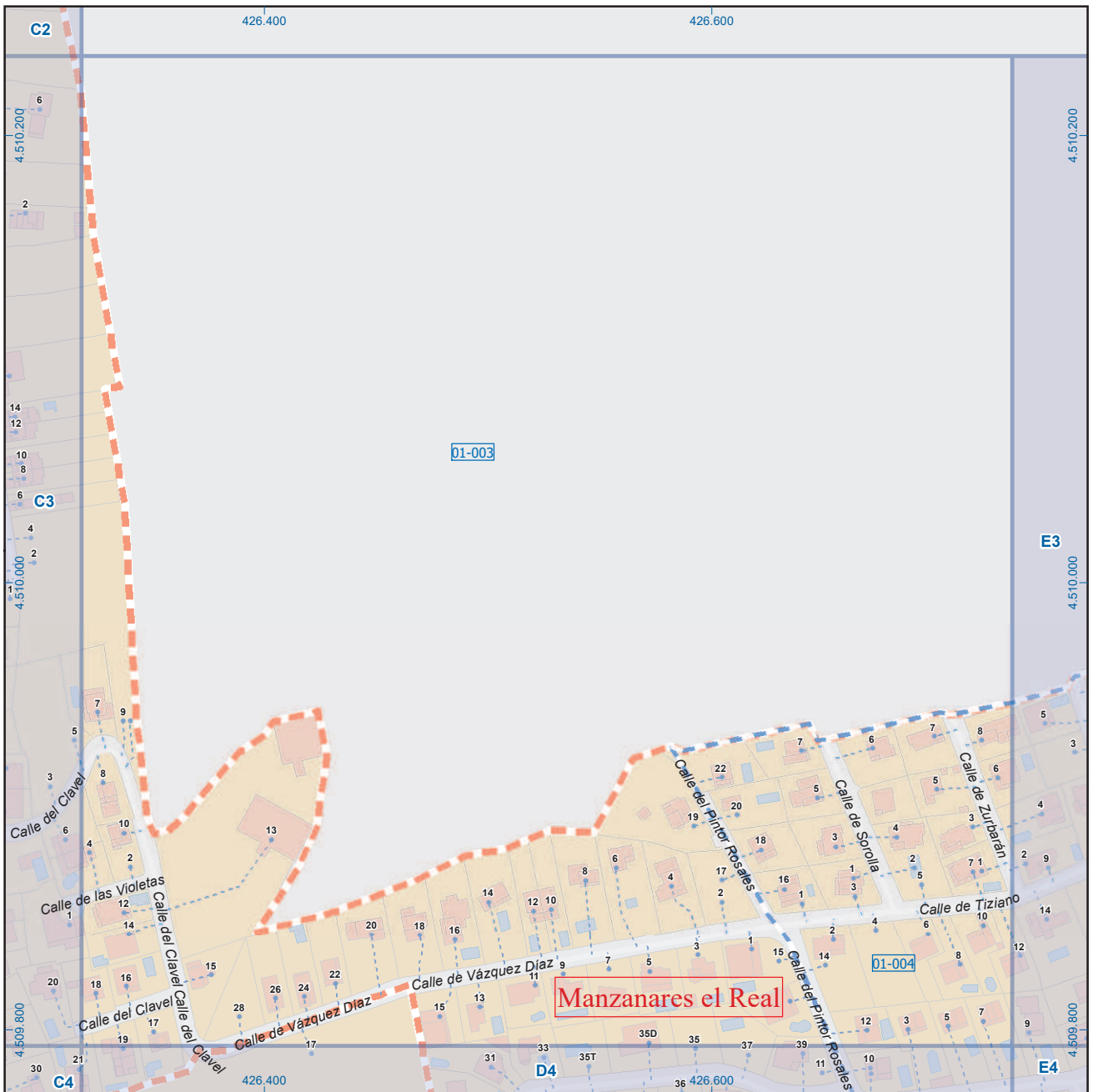
- Meco: perímetro y nombre de núcleo de población
- 01-002: límite municipal; sección censal
- A-6, M-608: autopistas y autovías; carreteras principales
- M-604, M-618: carreteras secundarias; otras carreteras
- Sanidad; ayuntamiento; estación cercanías
- Línea de ferrocarril; línea de metro ligero
- Boca de metro; estación metro ligero
- Paseillos; número de portal
- Calle
- Calles; parroquias



Dirección General de Economía
CONSEJERÍA DE ECONOMÍA,
HACIENDA Y EMPLEO



Mapa I - B3



A1	B1	C1	D1	E1	F1	G1	H1
A2	B2	C2	D2	E2	F2	G2	H2
A3	B3	C3	D3	E3	F3	G3	H3
A4	B4	C4	D4	E4	F4	G4	H4
A5	B5	C5	D5	E5	F5	G5	H5
A6	B6	C6	D6	E6	F6	G6	H6

Manzanares El Real

Leyenda

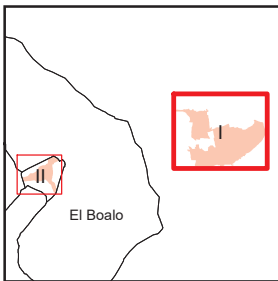
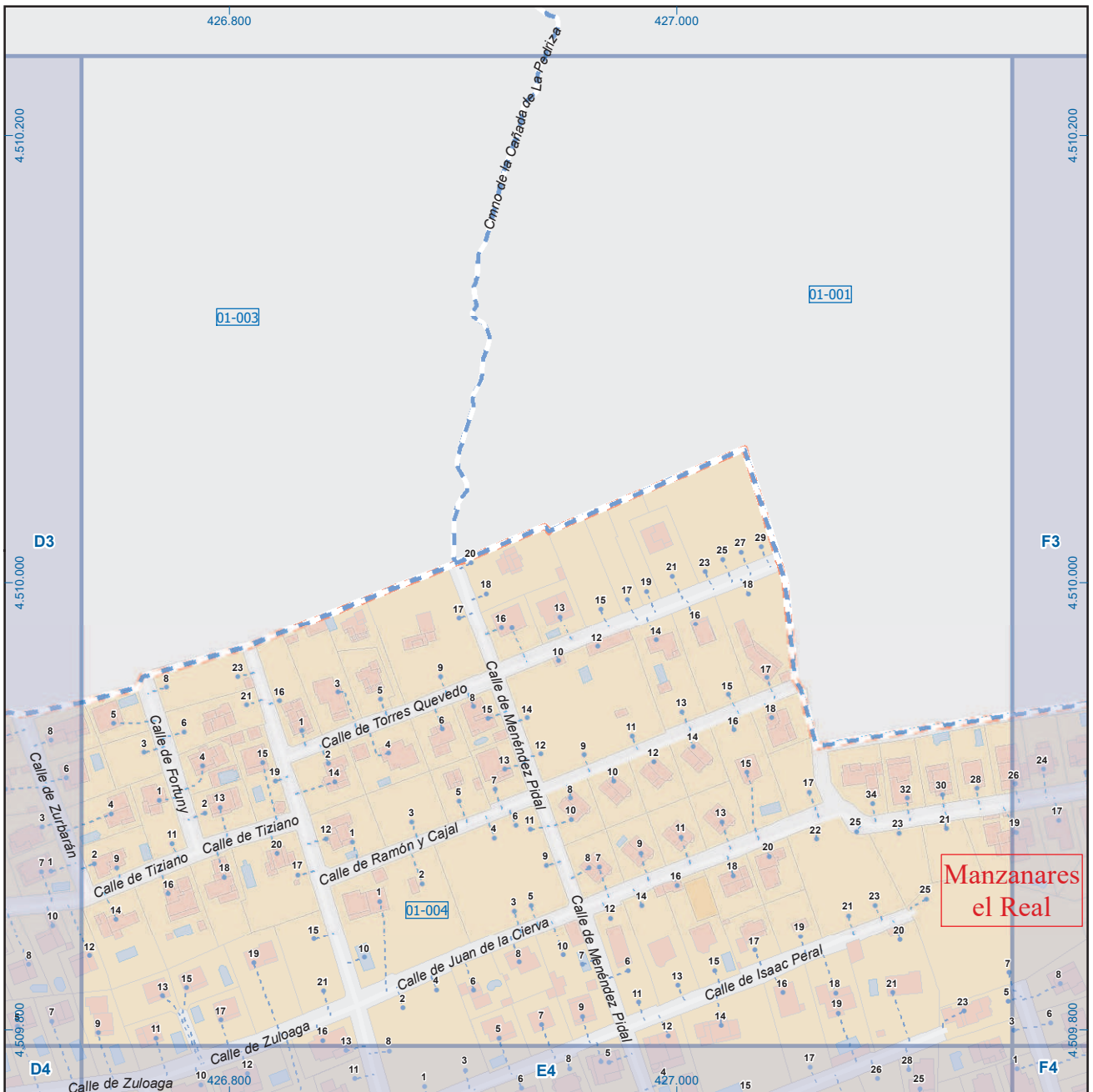
- Meco: perímetro y nombre de núcleo de población
- 01-002: límite municipal; sección censal
- A-6, M-608: autopistas y autovías; carreteras principales
- M-604, M-618: carreteras secundarias; otras carreteras
- Sanidad; ayuntamiento; estación cercanías
- Línea de ferrocarril; línea de metro ligero
- Boca de metro; estación metro ligero
- Paseillos; número de portal
- Calle
- Calles; parroquias



Dirección General de Economía
CONSEJERÍA DE ECONOMÍA,
HACIENDA Y EMPLEO



Mapa I - D3



A1	B1	C1	D1	E1	F1	G1	H1
A2	B2	C2	D2	E2	F2	G2	H2
A3	B3	C3	D3	E3	F3	G3	H3
A4	B4	C4	D4	E4	F4	G4	H4
A5	B5	C5	D5	E5	F5	G5	H5
A6	B6	C6	D6	E6	F6	G6	H6

Manzanares El Real

Leyenda

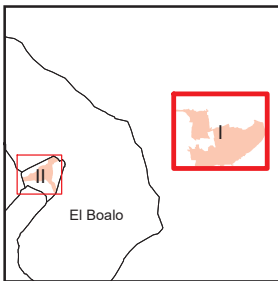
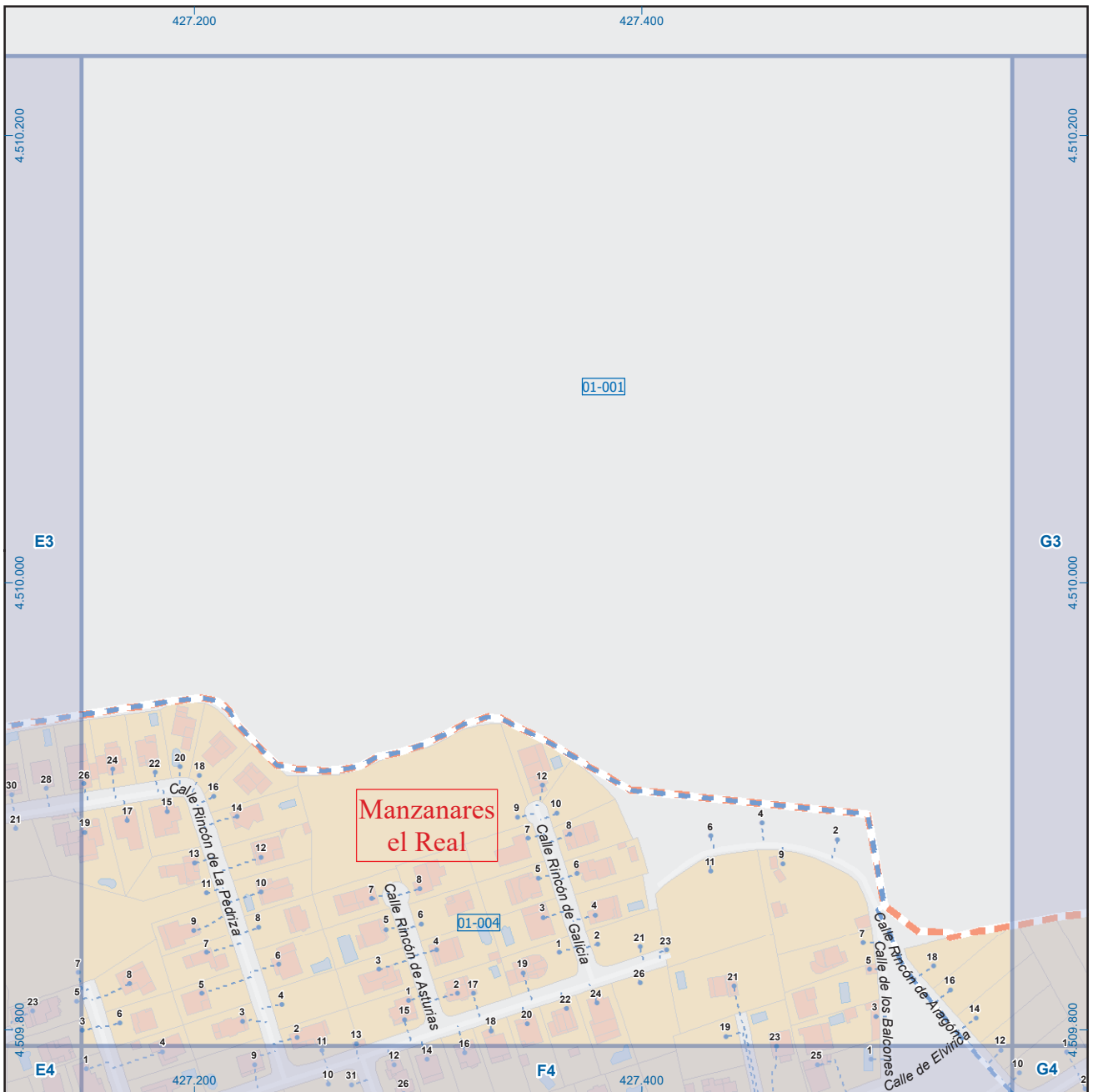
	Meco	perímetro y nombre de núcleo de población
	01-002	límite municipal; sección censal
	A-6	autopistas y autovías; carreteras principales
	M-604	carreteras secundarias; otras carreteras
		sanidad; ayuntamiento; estación cercanías
		línea de ferrocarril; línea de metro ligero
		boca de metro; estación metro ligero
	1	paseillos; número de portal
	Calle	calles; parroquias



Dirección General de Economía
CONSEJERÍA DE ECONOMÍA,
HACIENDA Y EMPLEO



Mapa I - E3



A1	B1	C1	D1	E1	F1	G1	H1
A2	B2	C2	D2	E2	F2	G2	H2
A3	B3	C3	D3	E3	F3	G3	H3
A4	B4	C4	D4	E4	F4	G4	H4
A5	B5	C5	D5	E5	F5	G5	H5
A6	B6	C6	D6	E6	F6	G6	H6

Manzanares El Real

Leyenda

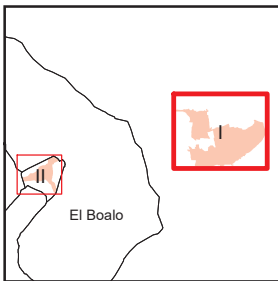
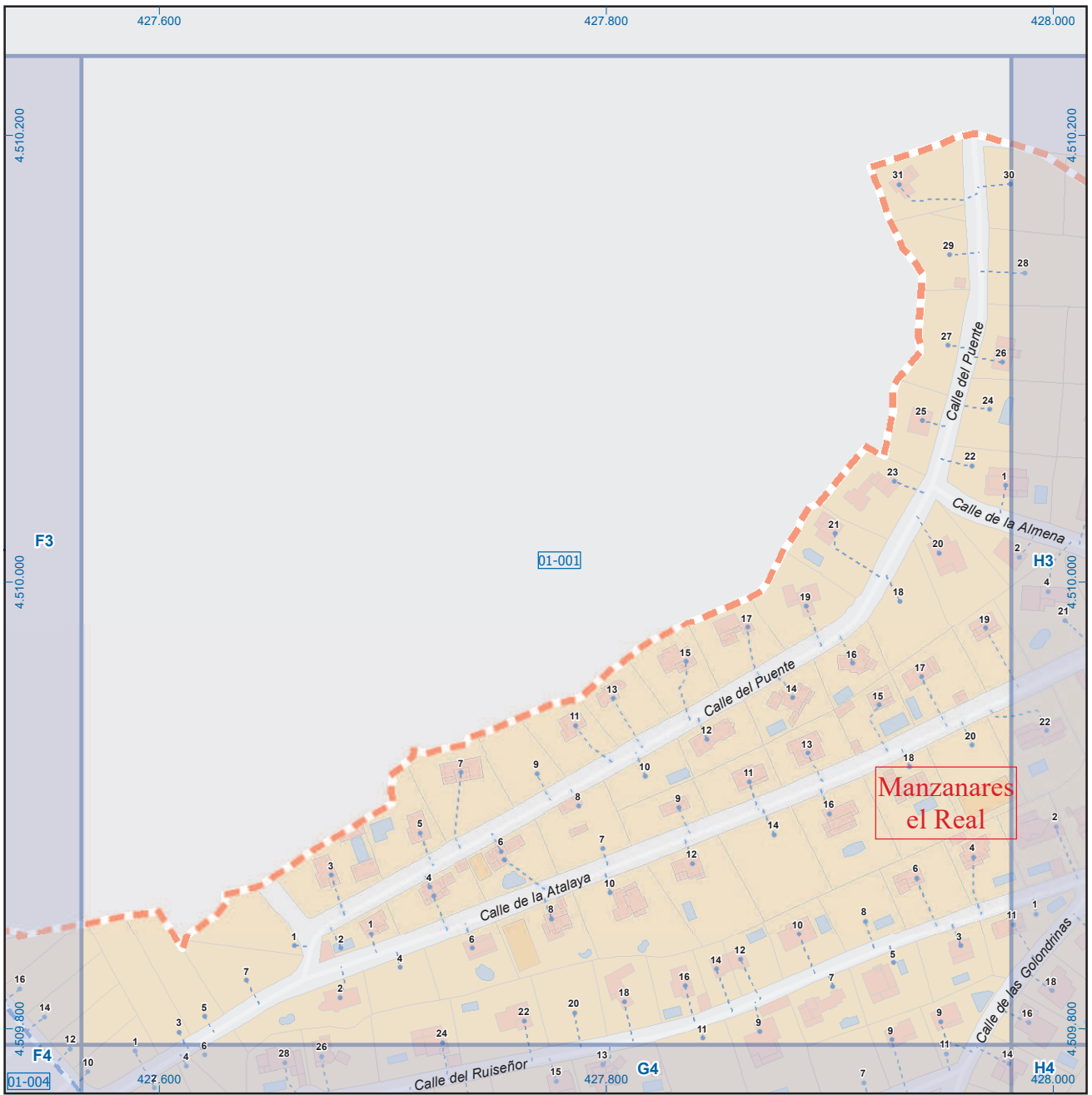
- Meco perímetro y nombre de núcleo de población
- 01-002 límite municipal; sección censal
- A-6 M-608 autopistas y autovías; carreteras principales
- M-604 M-618 carreteras secundarias; otras carreteras
- Sanidad; ayuntamiento; estación cercanías
- Línea de ferrocarril; línea de metro ligero
- Boca de metro; estación metro ligero
- 1 paseillos; número de portal
- Calle
- Calles; parroquias



Dirección General de Economía
CONSEJERÍA DE ECONOMÍA,
HACIENDA Y EMPLEO



Mapa I - F3



A1	B1	C1	D1	E1	F1	G1	H1
A2	B2	C2	D2	E2	F2	G2	H2
A3	B3	C3	D3	E3	F3	G3	H3
A4	B4	C4	D4	E4	F4	G4	H4
A5	B5	C5	D5	E5	F5	G5	H5
A6	B6	C6	D6	E6	F6	G6	H6

Manzanares El Real

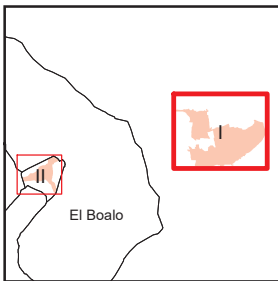
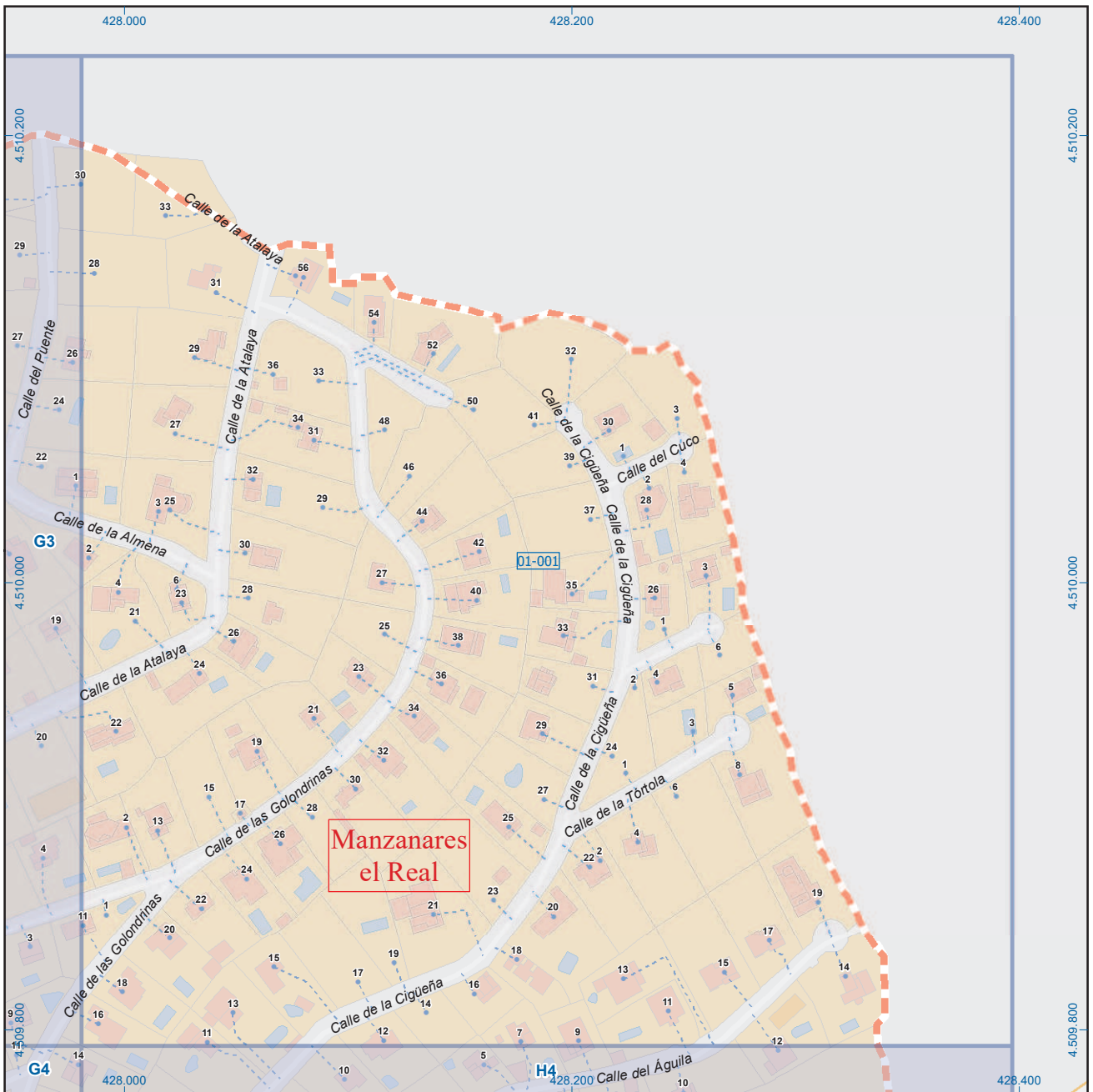
Leyenda

- Meco: perímetro y nombre de núcleo de población
- 01-001: límite municipal; sección censal
- A-6, M-604, M-608, M-618: autopistas y autovías; carreteras principales; carreteras secundarias; otras carreteras
- Sanidad; ayuntamiento; estación cercanías
- Línea de ferrocarril; línea de metro ligero
- Boca de metro; estación metro ligero
- Paseillos; número de portal
- Calle; parroquias


 Dirección General de Economía
 CONSEJERÍA DE ECONOMÍA,
 HACIENDA Y EMPLEO



Mapa I - G3



A1	B1	C1	D1	E1	F1	G1	H1
A2	B2	C2	D2	E2	F2	G2	H2
A3	B3	C3	D3	E3	F3	G3	H3
A4	B4	C4	D4	E4	F4	G4	H4
A5	B5	C5	D5	E5	F5	G5	H5
A6	B6	C6	D6	E6	F6	G6	H6

Manzanares El Real

Leyenda

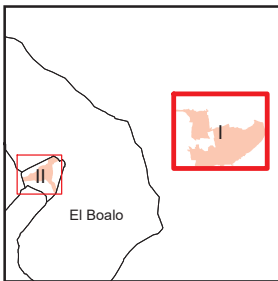
- Meco: perímetro y nombre de núcleo de población
- 01-002: límite municipal; sección censal
- A-6, M-608: autopistas y autovías; carreteras principales
- M-604, M-618: carreteras secundarias; otras carreteras
- Sanidad; ayuntamiento; estación cercanías
- Línea de ferrocarril; línea de metro ligero
- Boca de metro; estación metro ligero
- Paseillos; número de portal
- Calle
- Calles; parroquias



Dirección General de Economía
CONSEJERÍA DE ECONOMÍA,
HACIENDA Y EMPLEO



Mapa I - H3



A1	B1	C1	D1	E1	F1	G1	H1
A2	B2	C2	D2	E2	F2	G2	H2
A3	B3	C3	D3	E3	F3	G3	H3
A4	B4	C4	D4	E4	F4	G4	H4
A5	B5	C5	D5	E5	F5	G5	H5
A6	B6	C6	D6	E6	F6	G6	H6

Manzanares El Real

Leyenda

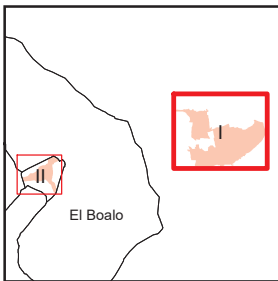
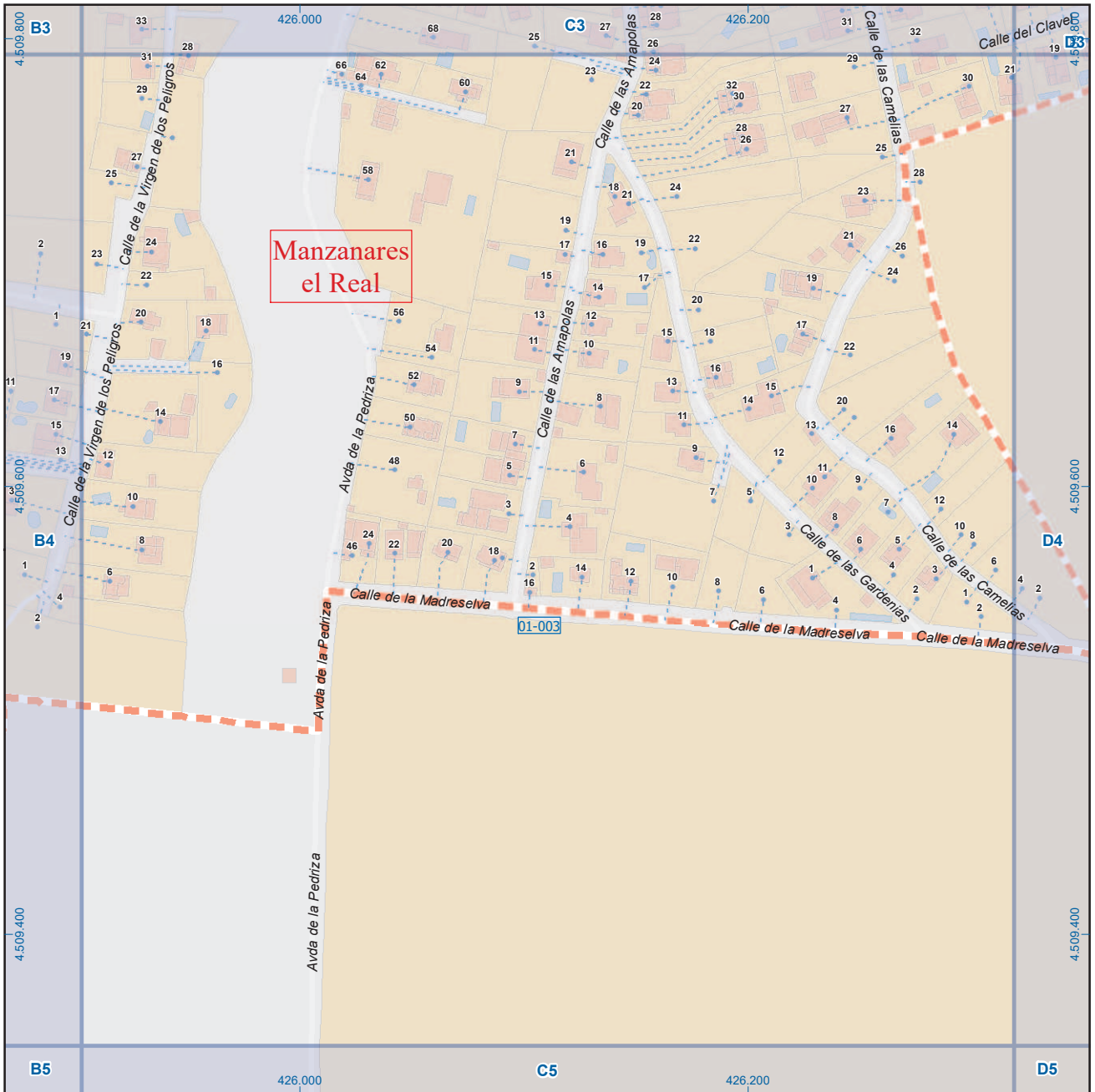
- Meco: perímetro y nombre de núcleo de población
- 01-002: límite municipal; sección censal
- A-6: autopistas y autovías; carreteras principales
- M-604, M-618: carreteras secundarias; otras carreteras
- Sanidad; ayuntamiento; estación cercanías
- Línea de ferrocarril; línea de metro ligero
- Boca de metro; estación metro ligero
- Paseillos; número de portal
- Calle
- Calles; parroquias



Dirección General de Economía
CONSEJERÍA DE ECONOMÍA,
HACIENDA Y EMPLEO



Mapa I - B4



A1	B1	C1	D1	E1	F1	G1	H1
A2	B2	C2	D2	E2	F2	G2	H2
A3	B3	C3	D3	E3	F3	G3	H3
A4	B4	C4	D4	E4	F4	G4	H4
A5	B5	C5	D5	E5	F5	G5	H5
A6	B6	C6	D6	E6	F6	G6	H6

Manzanares El Real

Legenda

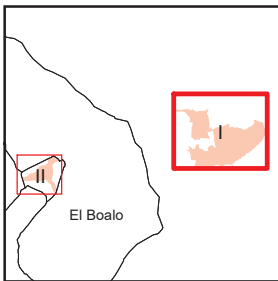
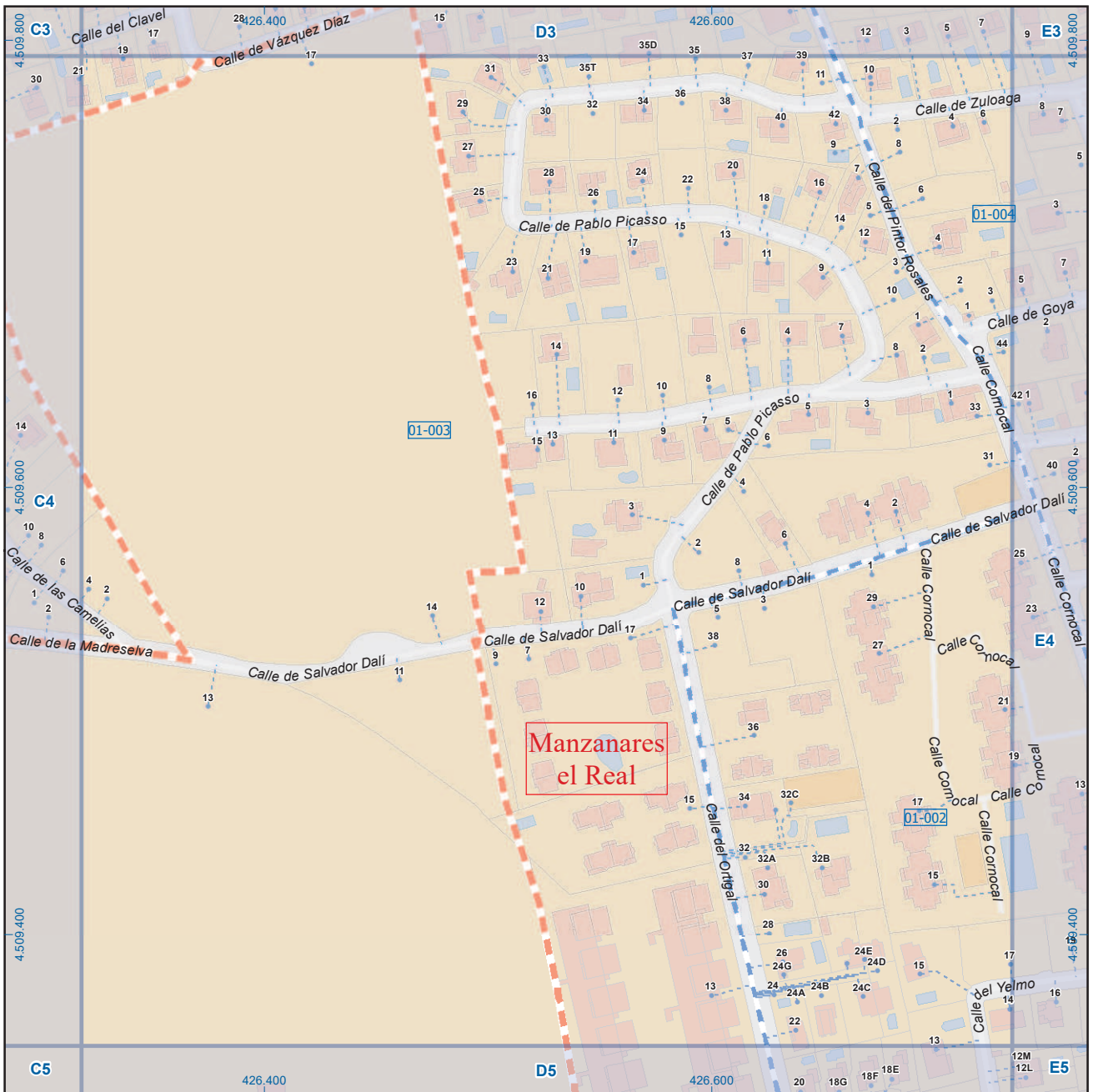
	Meco	perímetro y nombre de núcleo de población
	D1-002	límite municipal; sección censal
	A-6	autopistas y autovías; carreteras principales
	M-604	carreteras secundarias; otras carreteras
		sanidad; ayuntamiento; estación cercanías
		línea de ferrocarril; línea de metro ligero
	ML	boca de metro; estación metro ligero
	1	paseillos; número de portal
	Calle	calles; parroquias



Dirección General de Economía
CONSEJERÍA DE ECONOMÍA,
HACIENDA Y EMPLEO



Mapa I - C4



A1	B1	C1	D1	E1	F1	G1	H1
A2	B2	C2	D2	E2	F2	G2	H2
A3	B3	C3	D3	E3	F3	G3	H3
A4	B4	C4	D4	E4	F4	G4	H4
A5	B5	C5	D5	E5	F5	G5	H5
A6	B6	C6	D6	E6	F6	G6	H6

Manzanares El Real

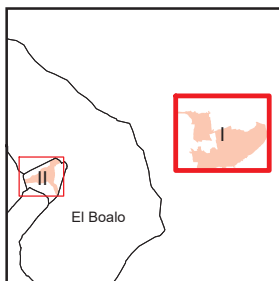
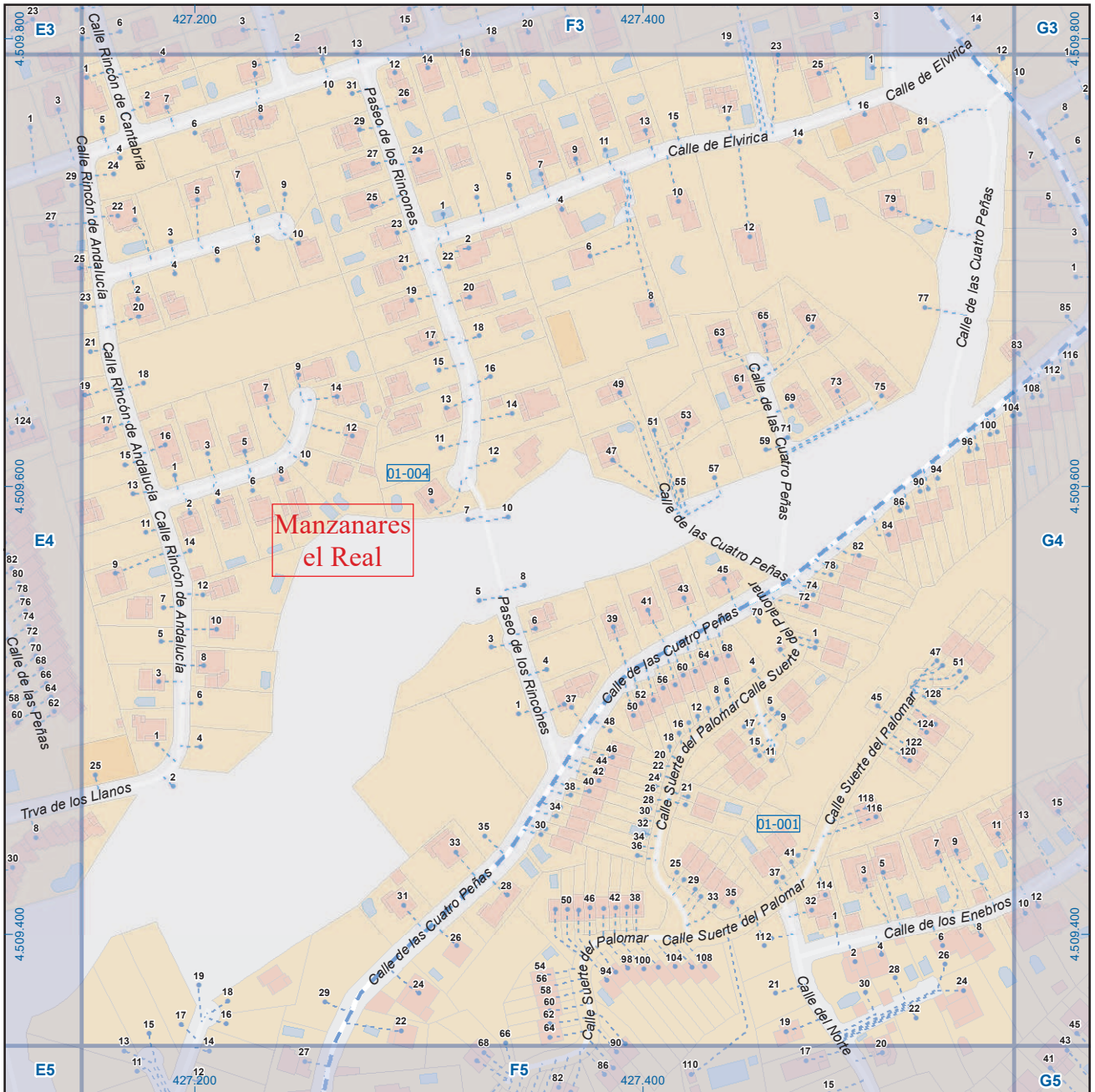
Legenda

- Meco: perímetro y nombre de núcleo de población
- 01-002: límite municipal; sección censal
- A-6, M-608: autopistas y autovías; carreteras principales
- M-604, M-618: carreteras secundarias; otras carreteras
- Sanidad; ayuntamiento; estación cercanías
- Línea de ferrocarril; línea de metro ligero
- Boca de metro; estación metro ligero
- 1: paseillos; número de portal
- Calle: calles; parroquias


 Dirección General de Economía
 CONSEJERÍA DE ECONOMÍA,
 HACIENDA Y EMPLEO



Mapa I - D4



A1	B1	C1	D1	E1	F1	G1	H1
A2	B2	C2	D2	E2	F2	G2	H2
A3	B3	C3	D3	E3	F3	G3	H3
A4	B4	C4	D4	E4	F4	G4	H4
A5	B5	C5	D5	E5	F5	G5	H5
A6	B6	C6	D6	E6	F6	G6	H6

Manzanares El Real

Leyenda

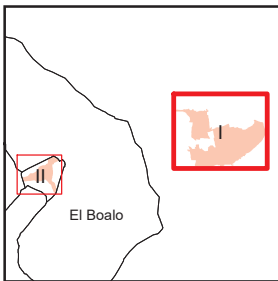
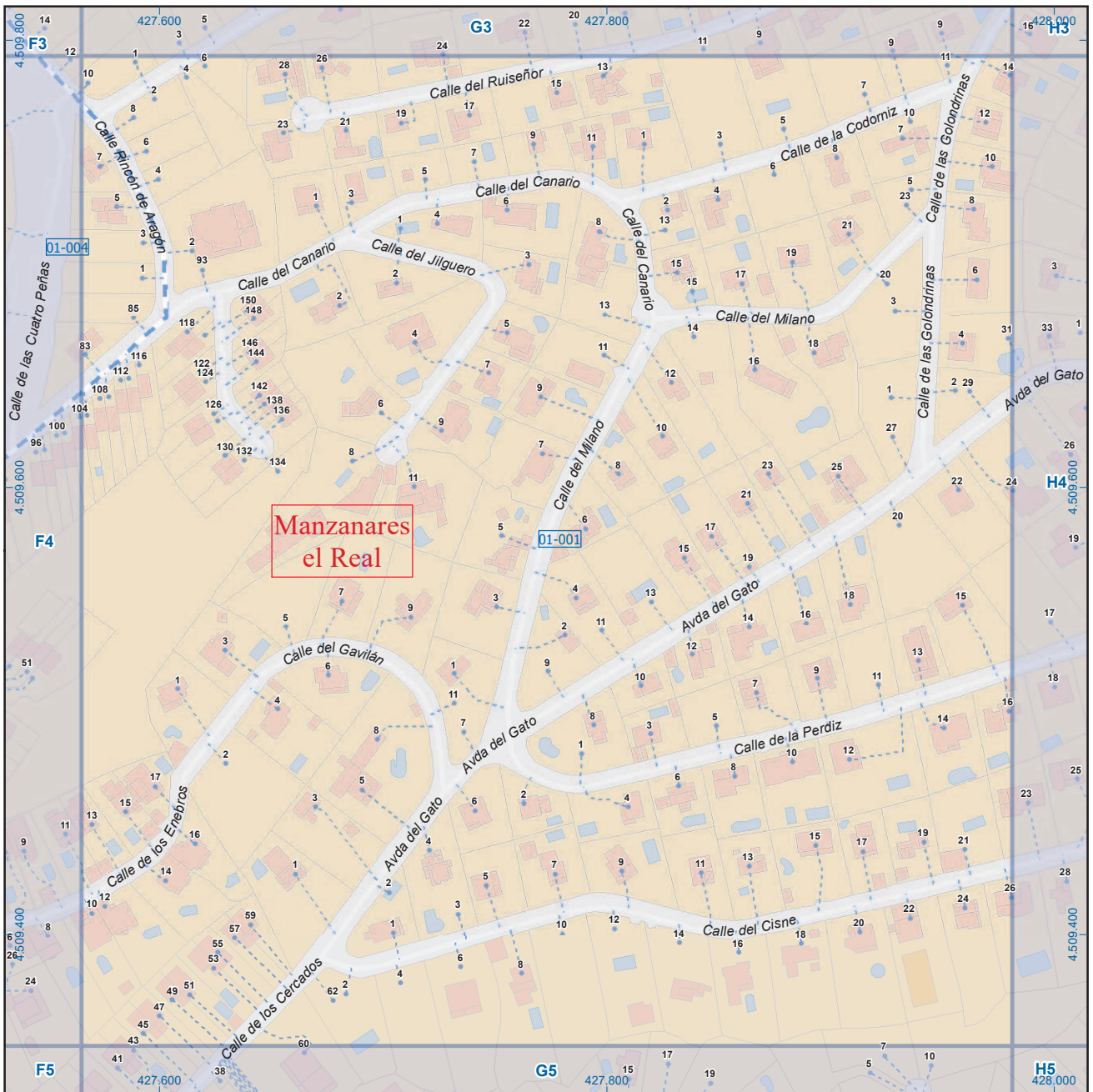
- Meco perímetro y nombre de núcleo de población
- 01-002 límite municipal; sección censal
- A-6 M-608 autopistas y autovías; carreteras principales
- M-604 M-618 carreteras secundarias; otras carreteras
- Sanidad; ayuntamiento; estación cercanías
- Línea de ferrocarril; línea de metro ligero
- Boca de metro; estación metro ligero
- Paseillos; número de portal
- Calle
- Calles; parroquias



Dirección General de Economía
CONSEJERÍA DE ECONOMÍA,
HACIENDA Y EMPLEO



Mapa I - F4



A1	B1	C1	D1	E1	F1	G1	H1
A2	B2	C2	D2	E2	F2	G2	H2
A3	B3	C3	D3	E3	F3	G3	H3
A4	B4	C4	D4	E4	F4	G4	H4
A5	B5	C5	D5	E5	F5	G5	H5
A6	B6	C6	D6	E6	F6	G6	H6

Manzanares El Real

Legenda

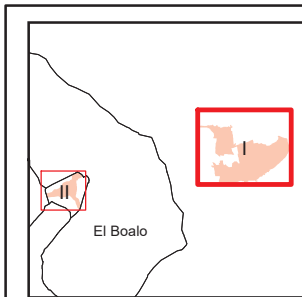
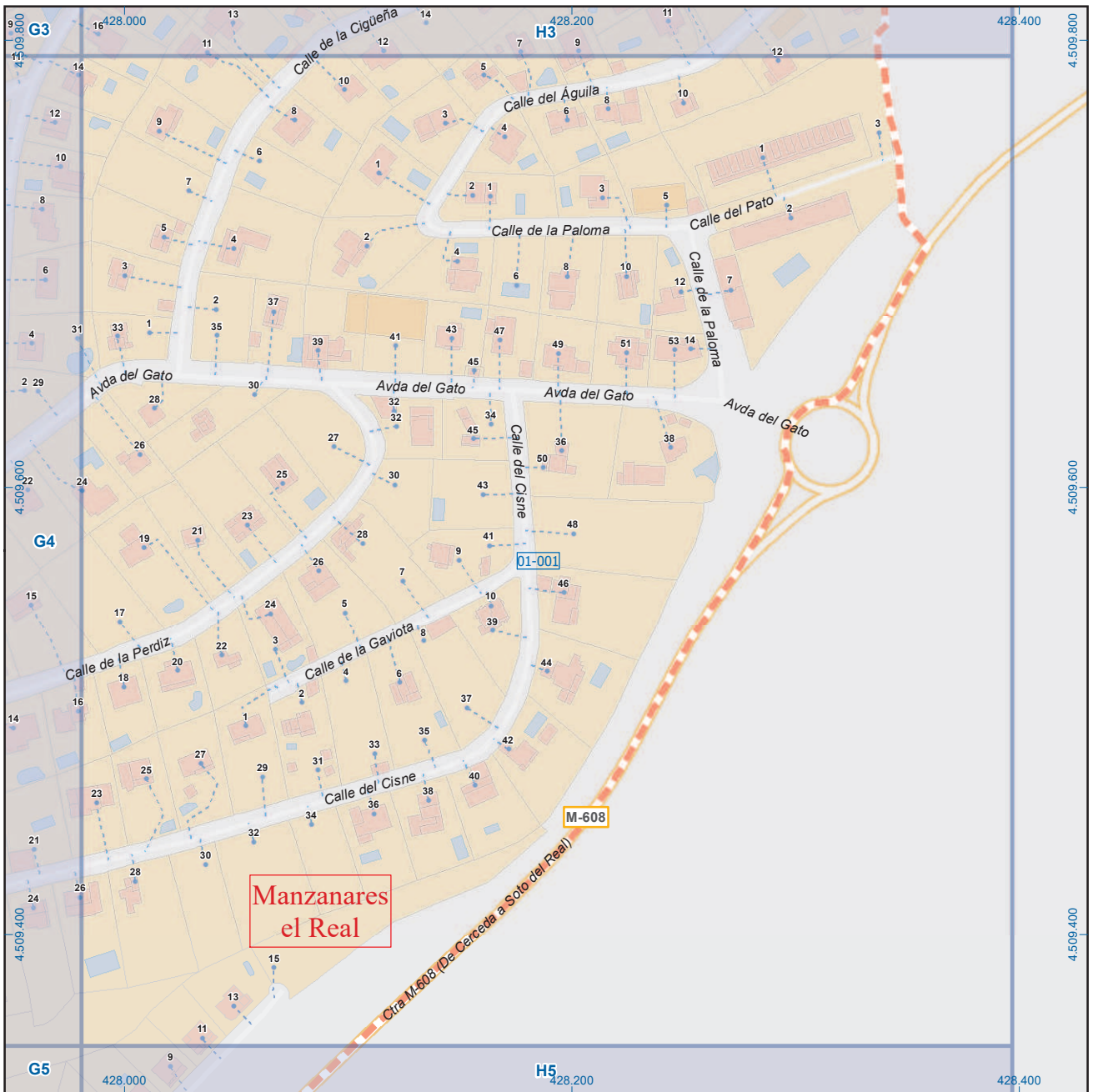
- Meco perimetro y nombre de núcleo de población
- 01-002 límite municipal; sección censal
- A-6 M-608 autopistas y autovías; carreteras principales
- M-604 M-618 carreteras secundarias; otras carreteras
- Sanidad; ayuntamiento; estación cercanías
- Línea de ferrocarril; línea de metro ligero
- Boca de metro; estación metro ligero
- Paseillos; número de portal
- Calle
- Calles; parroquias



Dirección General de Economía
CONSEJERÍA DE ECONOMÍA,
HACIENDA Y EMPLEO













Mapa I - G4



A1	B1	C1	D1	E1	F1	G1	H1
A2	B2	C2	D2	E2	F2	G2	H2
A3	B3	C3	D3	E3	F3	G3	H3
A4	B4	C4	D4	E4	F4	G4	H4
A5	B5	C5	D5	E5	F5	G5	H5
A6	B6	C6	D6	E6	F6	G6	H6

Manzanares El Real

Leyenda

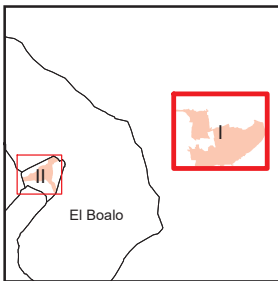
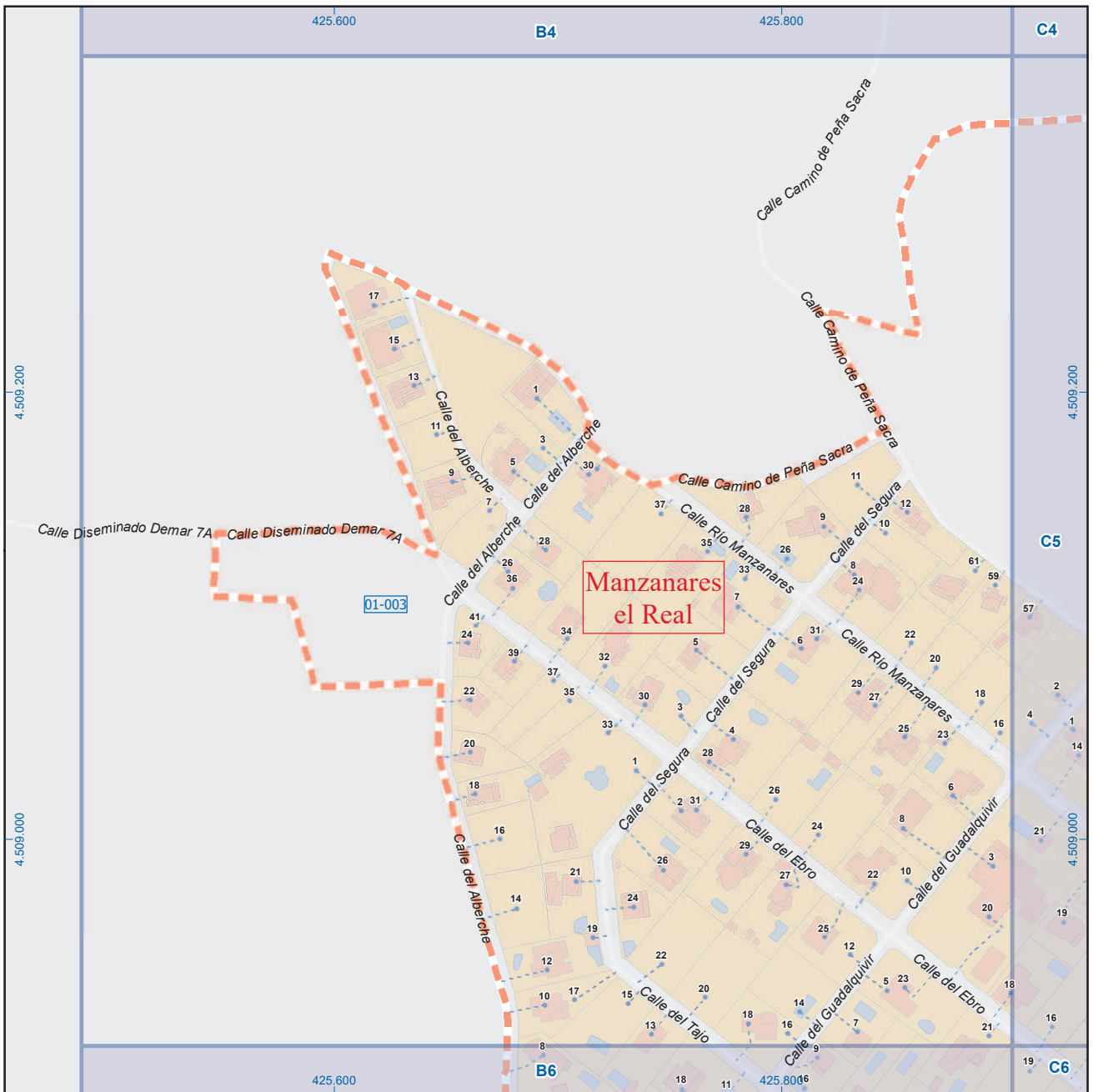
-  Meco perímetro y nombre de núcleo de población
-  01-002 límite municipal; sección censal
-  A-6 M-608 autopistas y autovías; carreteras principales
-  M-604 M-618 carreteras secundarias; otras carreteras
-  Sanidad; ayuntamiento; estación cercanías
-  Línea de ferrocarril; línea de metro ligero
-  Boca de metro; estación metro ligero
-  Paseillos; número de portal
-  Calle
-  Calles; parroquias



Dirección General de Economía
CONSEJERÍA DE ECONOMÍA,
HACIENDA Y EMPLEO


















Mapa I - H4



A1	B1	C1	D1	E1	F1	G1	H1
A2	B2	C2	D2	E2	F2	G2	H2
A3	B3	C3	D3	E3	F3	G3	H3
A4	B4	C4	D4	E4	F4	G4	H4
A5	B5	C5	D5	E5	F5	G5	H5
A6	B6	C6	D6	E6	F6	G6	H6

Manzanares El Real

Leyenda

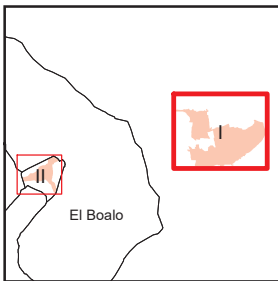
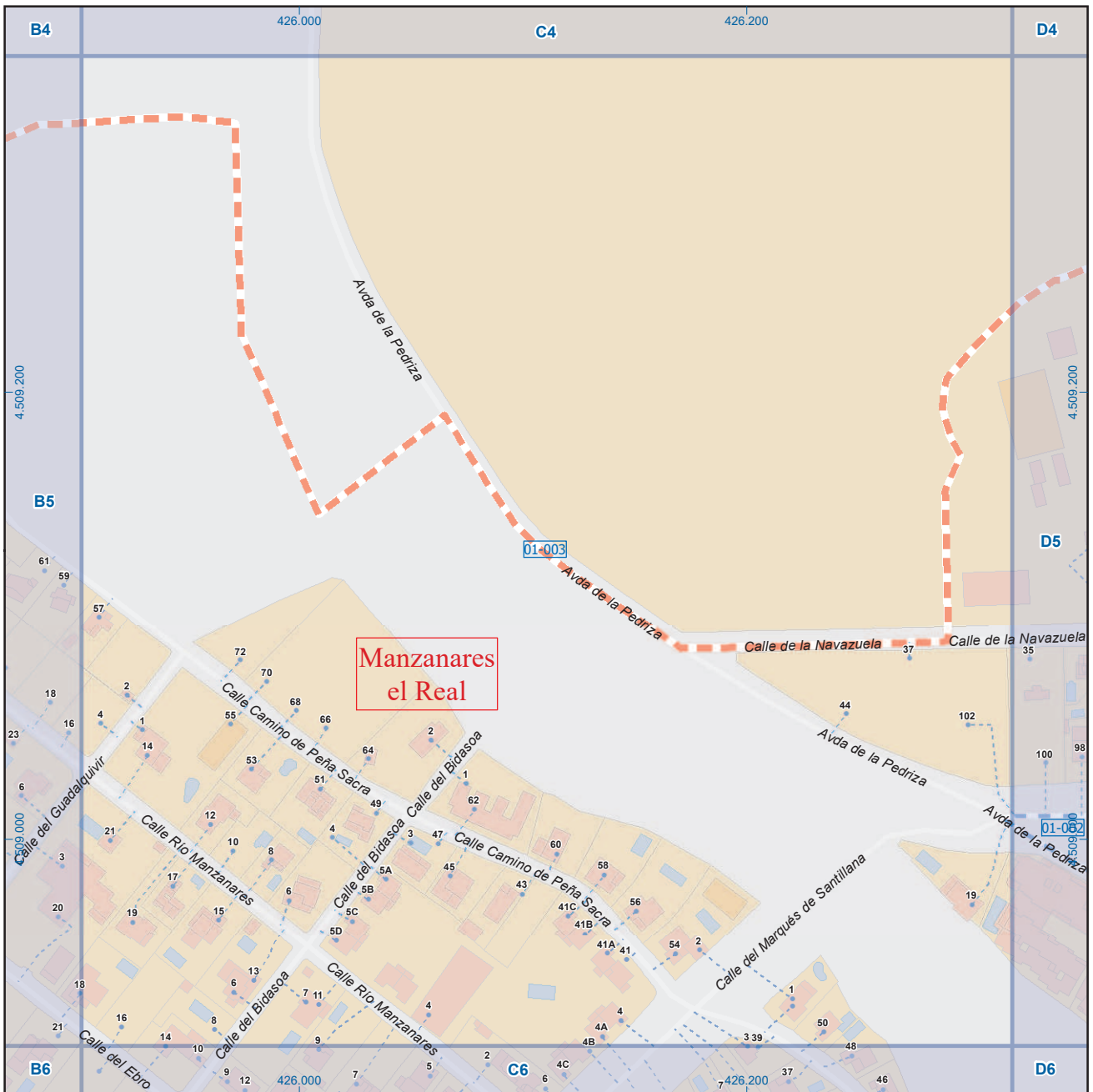
-  **Meco** perímetro y nombre de núcleo de población
-  **01-003** límite municipal; sección censal
-  **A-6** / **M-608** autopistas y autovías; carreteras principales
-  **M-604** / **M-618** carreteras secundarias; otras carreteras
-    sanidad; ayuntamiento; estación cercanías
-    línea de ferrocarril; línea de metro ligero
-    boca de metro; estación metro ligero
-  **1** paseillos; número de portal
-  **Calle** calles; parroquias



Dirección General de Economía
CONSEJERÍA DE ECONOMÍA,
HACIENDA Y EMPLEO



Mapa I - B5



A1	B1	C1	D1	E1	F1	G1	H1
A2	B2	C2	D2	E2	F2	G2	H2
A3	B3	C3	D3	E3	F3	G3	H3
A4	B4	C4	D4	E4	F4	G4	H4
A5	B5	C5	D5	E5	F5	G5	H5
A6	B6	C6	D6	E6	F6	G6	H6

Manzanares El Real

Leyenda

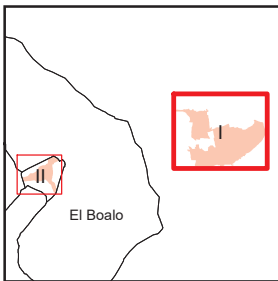
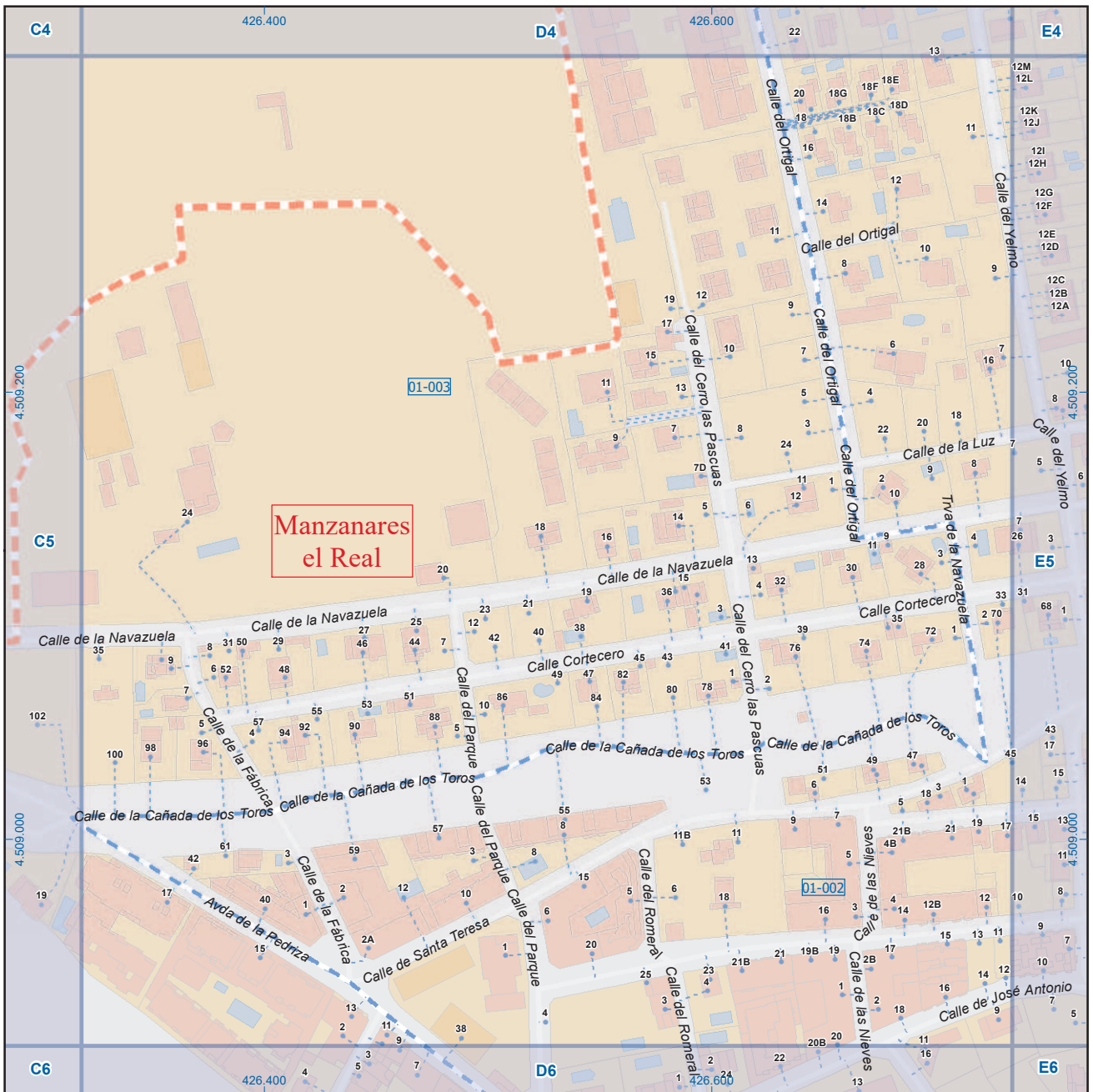
- Meco: perímetro y nombre de núcleo de población
- 01-002: límite municipal; sección censal
- A-6, M-604: autopistas y autovías; carreteras principales
- M-608, M-618: carreteras secundarias; otras carreteras
- Sanidad; ayuntamiento; estación cercanías
- Línea de ferrocarril; línea de metro ligero
- Boca de metro; estación metro ligero
- Paseillos; número de portal
- Calle
- Calles; parroquias



Dirección General de Economía
CONSEJERÍA DE ECONOMÍA,
HACIENDA Y EMPLEO



Mapa I - C5



A1	B1	C1	D1	E1	F1	G1	H1
A2	B2	C2	D2	E2	F2	G2	H2
A3	B3	C3	D3	E3	F3	G3	H3
A4	B4	C4	D4	E4	F4	G4	H4
A5	B5	C5	D5	E5	F5	G5	H5
A6	B6	C6	D6	E6	F6	G6	H6

Manzanares El Real

Leyenda

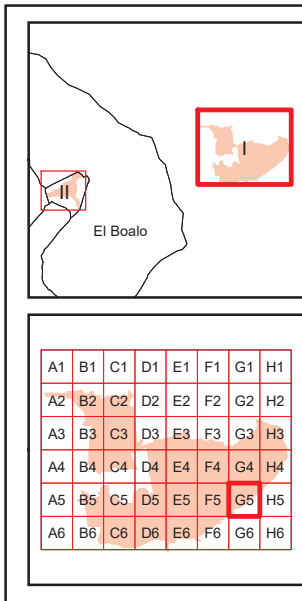
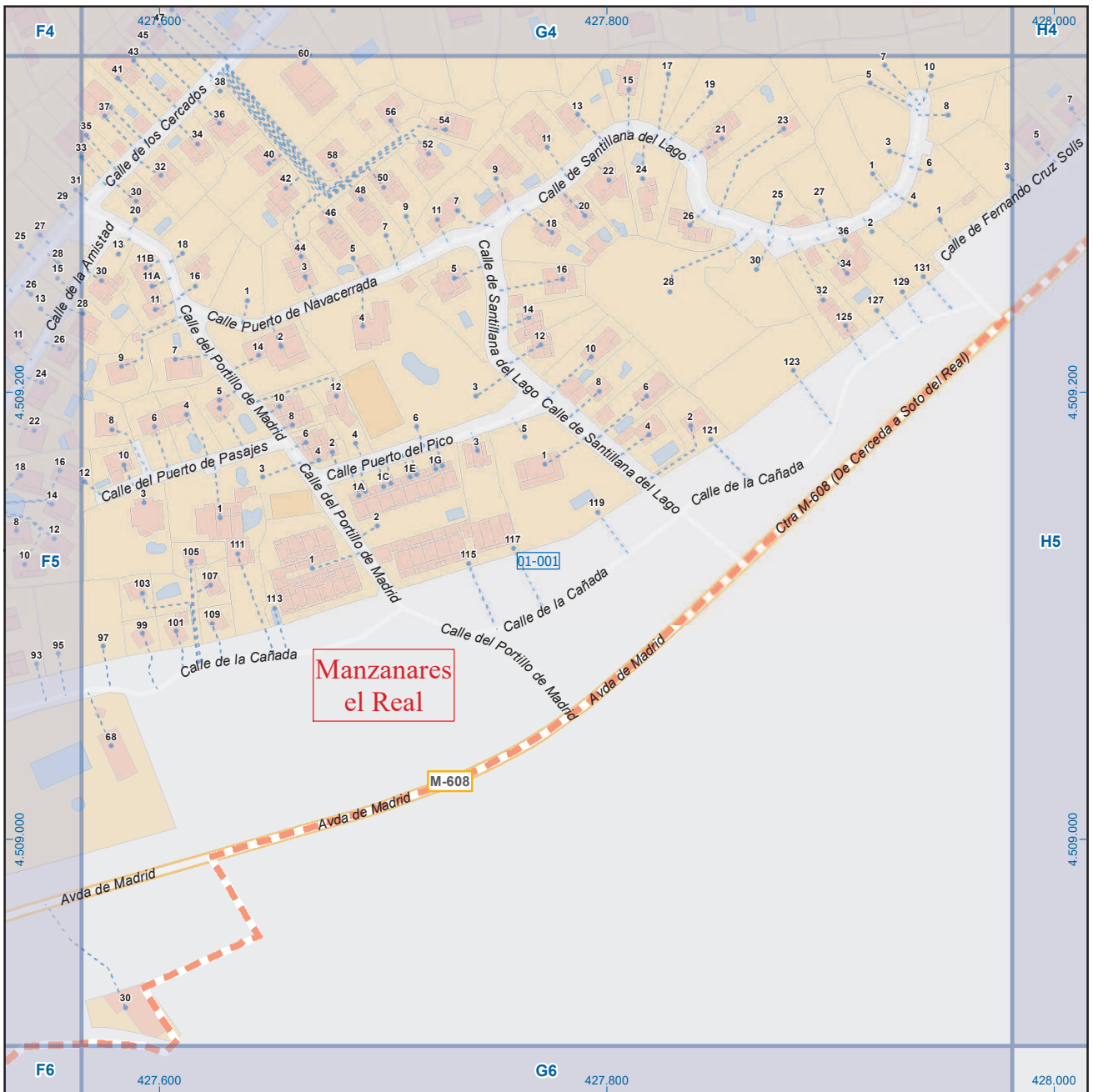
- Meco perímetro y nombre de núcleo de población
- 01-002 límite municipal; sección censal
- A-6 M-608 autopistas y autovías; carreteras principales
- M-604 M-618 carreteras secundarias; otras carreteras
- Sanidad; ayuntamiento; estación cercanías
- Línea de ferrocarril; línea de metro ligero
- Boca de metro; estación metro ligero
- Paseillos; número de portal
- Calle calles; parroquias



Dirección General de Economía
CONSEJERÍA DE ECONOMÍA,
HACIENDA Y EMPLEO



Mapa I - D5



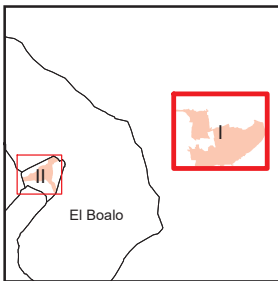
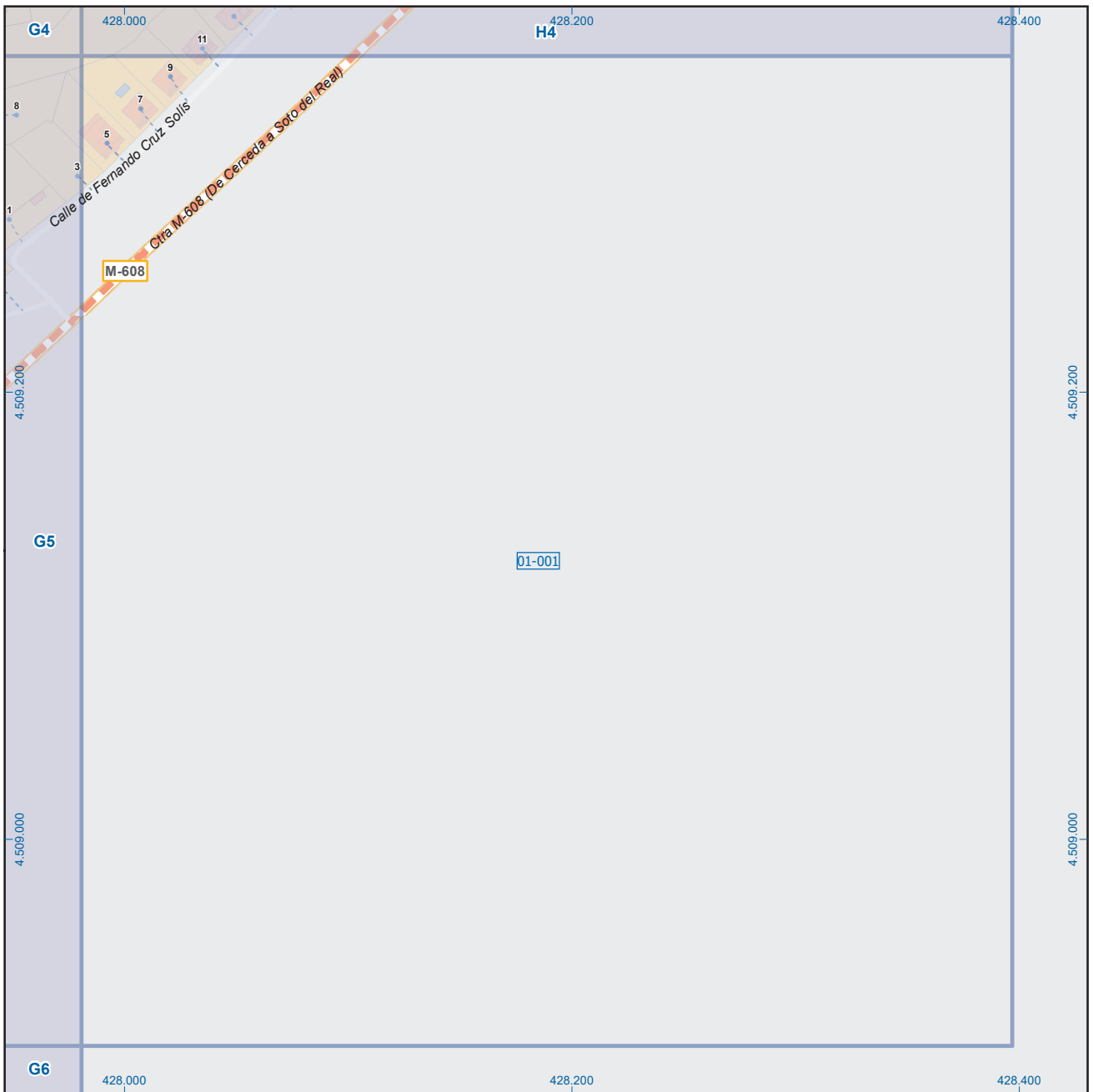
Manzanares El Real



Dirección General de Economía
CONSEJERÍA DE ECONOMÍA,
HACIENDA Y EMPLEO



Mapa I - G5



A1	B1	C1	D1	E1	F1	G1	H1
A2	B2	C2	D2	E2	F2	G2	H2
A3	B3	C3	D3	E3	F3	G3	H3
A4	B4	C4	D4	E4	F4	G4	H4
A5	B5	C5	D5	E5	F5	G5	H5
A6	B6	C6	D6	E6	F6	G6	H6

Manzanares El Real

Leyenda

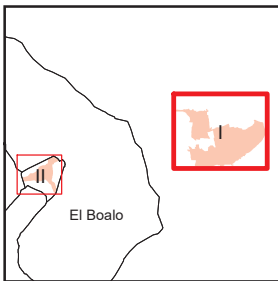
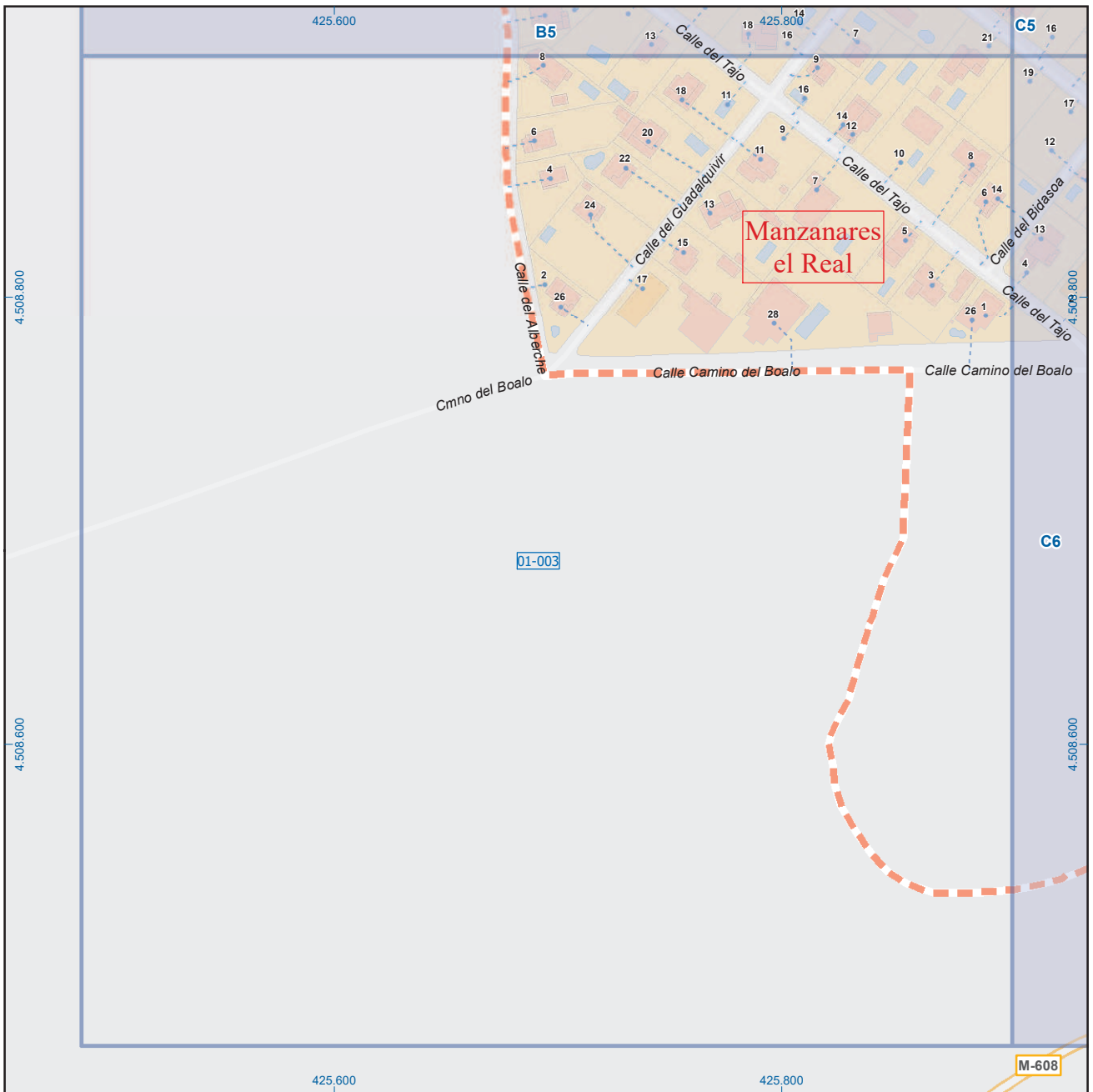
- Meco: perímetro y nombre de núcleo de población
- 01-002: límite municipal; sección censal
- A-6: autopistas y autovías; carreteras principales
- M-608: carreteras secundarias; otras carreteras
- Sanidad; ayuntamiento; estación cercanías
- Línea de ferrocarril; línea de metro ligero
- Boca de metro; estación metro ligero
- Paseillos; número de portal
- Calle
- Calles; parroquias



Dirección General de Economía
CONSEJERÍA DE ECONOMÍA,
HACIENDA Y EMPLEO



Mapa I - H5



A1	B1	C1	D1	E1	F1	G1	H1
A2	B2	C2	D2	E2	F2	G2	H2
A3	B3	C3	D3	E3	F3	G3	H3
A4	B4	C4	D4	E4	F4	G4	H4
A5	B5	C5	D5	E5	F5	G5	H5
A6	B6	C6	D6	E6	F6	G6	H6

Manzanares El Real

Leyenda

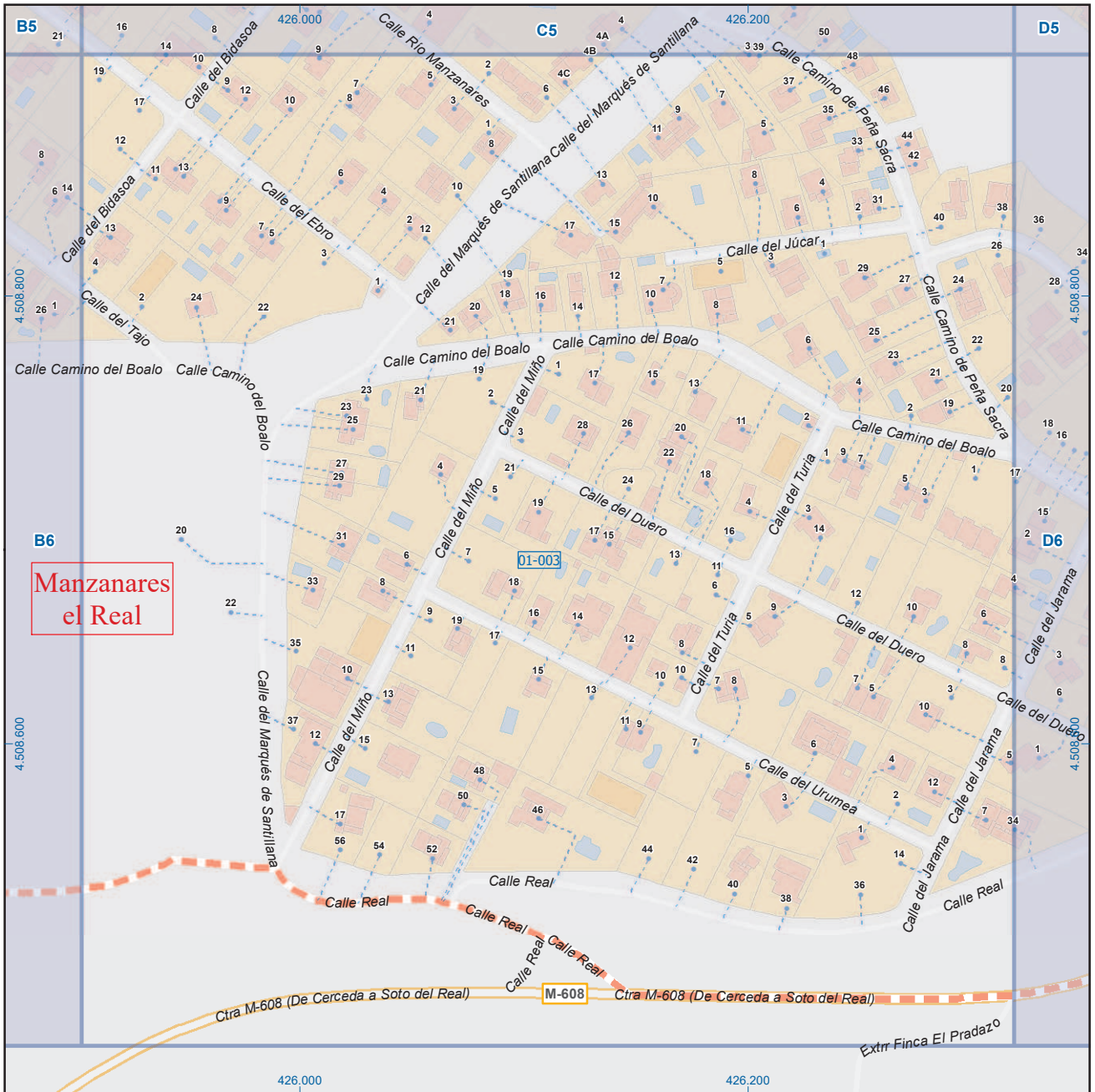
- Meco: perímetro y nombre de núcleo de población
- 01-003: límite municipal; sección censal
- A-6, M-608: autopistas y autovías; carreteras principales
- M-604, M-618: carreteras secundarias; otras carreteras
- Sanidad; ayuntamiento; estación cercanías
- Línea de ferrocarril; línea de metro ligero
- Boca de metro; estación metro ligero
- Paseillos; número de portal
- Calle
- Calles; parroquias



Dirección General de Economía
CONSEJERÍA DE ECONOMÍA,
HACIENDA Y EMPLEO



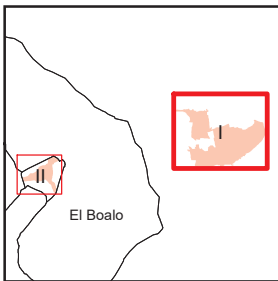
Mapa I - B6



Manzanares
el Real

01-003

M-608



A1	B1	C1	D1	E1	F1	G1	H1
A2	B2	C2	D2	E2	F2	G2	H2
A3	B3	C3	D3	E3	F3	G3	H3
A4	B4	C4	D4	E4	F4	G4	H4
A5	B5	C5	D5	E5	F5	G5	H5
A6	B6	C6	D6	E6	F6	G6	H6

Manzanares El Real

Leyenda

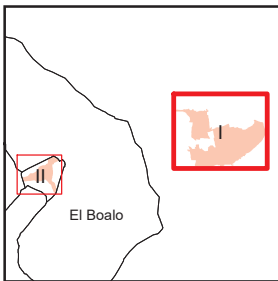
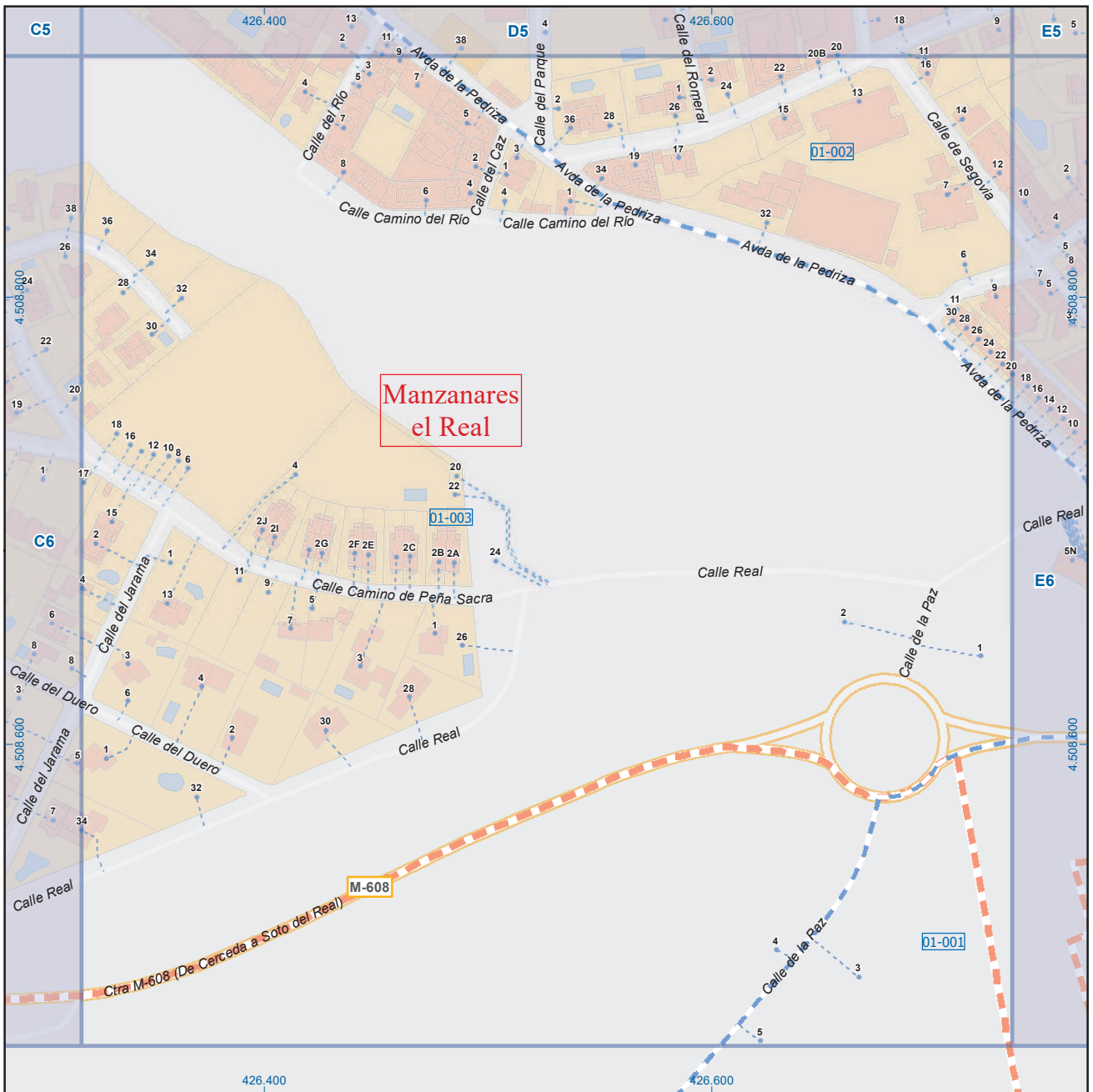
- Meco perímetro y nombre de núcleo de población
- 01-002 límite municipal; sección censal
- A-6 M-608 autopistas y autovías; carreteras principales
- M-604 M-618 carreteras secundarias; otras carreteras
- Sanidad; ayuntamiento; estación cercanías
- Línea de ferrocarril; línea de metro ligero
- Boca de metro; estación metro ligero
- Paseillos; número de portal
- Calle
- Calles; parroquias



Dirección General de Economía
CONSEJERÍA DE ECONOMÍA,
HACIENDA Y EMPLEO



Mapa I - C6



A1	B1	C1	D1	E1	F1	G1	H1
A2	B2	C2	D2	E2	F2	G2	H2
A3	B3	C3	D3	E3	F3	G3	H3
A4	B4	C4	D4	E4	F4	G4	H4
A5	B5	C5	D5	E5	F5	G5	H5
A6	B6	C6	D6	E6	F6	G6	H6

Manzanares El Real

Leyenda

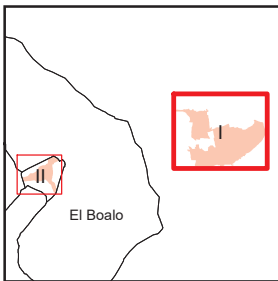
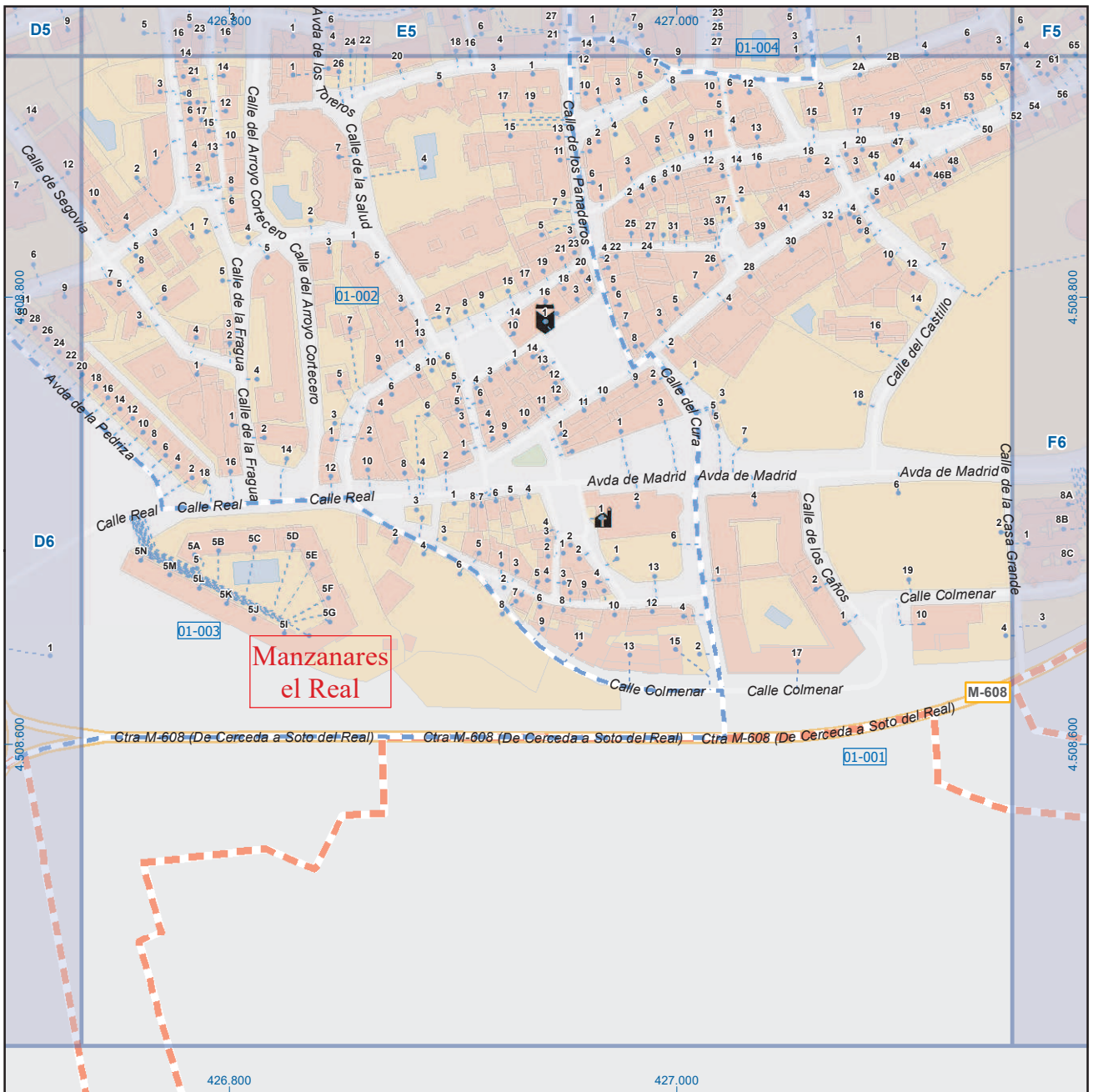
- Meco: perímetro y nombre de núcleo de población
- 01-002: límite municipal; sección censal
- A-6: autopistas y autovías; carreteras principales
- M-608: carreteras secundarias; otras carreteras
- Sanidad; ayuntamiento; estación cercanías
- Línea de ferrocarril; línea de metro ligero
- Boca de metro; estación metro ligero
- Paseillos; número de portal
- Calle: calles; parroquias



Dirección General de Economía
CONSEJERÍA DE ECONOMÍA,
HACIENDA Y EMPLEO



Mapa I - D6



A1	B1	C1	D1	E1	F1	G1	H1
A2	B2	C2	D2	E2	F2	G2	H2
A3	B3	C3	D3	E3	F3	G3	H3
A4	B4	C4	D4	E4	F4	G4	H4
A5	B5	C5	D5	E5	F5	G5	H5
A6	B6	C6	D6	E6	F6	G6	H6

Manzanares El Real

Legenda

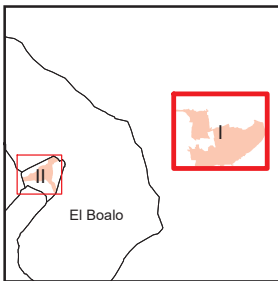
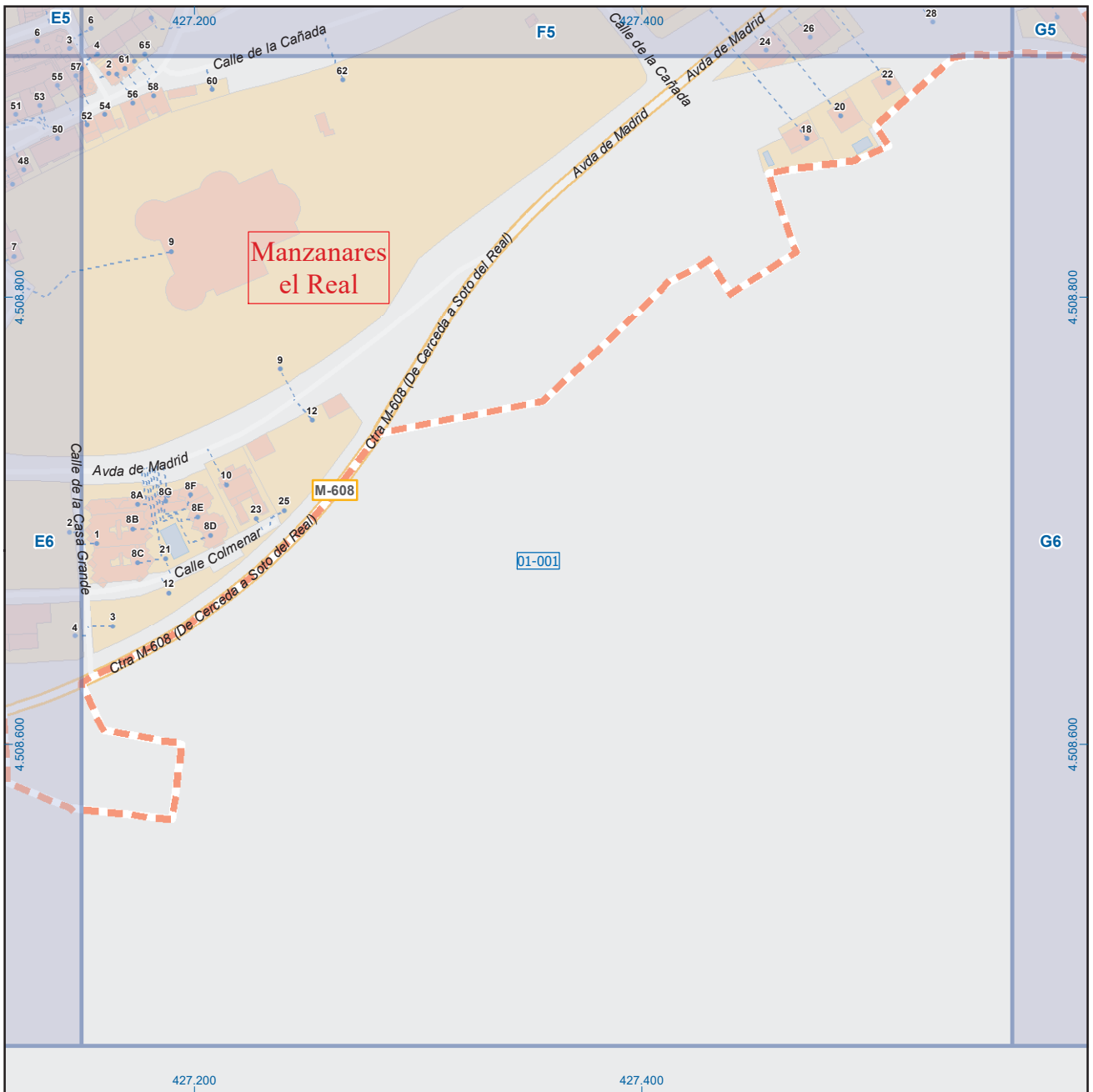
- Meco: perímetro y nombre de núcleo de población
- 01-002: límite municipal; sección censal
- A-6, M-608: autopistas y autovías; carreteras principales
- M-604, M-618: carreteras secundarias; otras carreteras
- Sanidad; ayuntamiento; estación cercanías
- Línea de ferrocarril; línea de metro ligero
- Boca de metro; estación metro ligero
- Paseillos; número de portal
- Calle
- Calles; parroquias



Dirección General de Economía
CONSEJERÍA DE ECONOMÍA,
HACIENDA Y EMPLEO



Mapa I - E6



A1	B1	C1	D1	E1	F1	G1	H1
A2	B2	C2	D2	E2	F2	G2	H2
A3	B3	C3	D3	E3	F3	G3	H3
A4	B4	C4	D4	E4	F4	G4	H4
A5	B5	C5	D5	E5	F5	G5	H5
A6	B6	C6	D6	E6	F6	G6	H6

Manzanares El Real

Leyenda

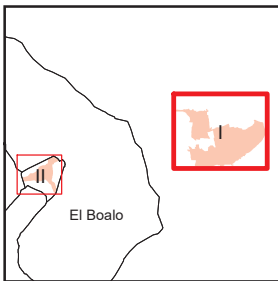

	Meco	perímetro y nombre de núcleo de población
	01-001	límite municipal; sección censal
	M-608	autopistas y autovías; carreteras principales
	M-604	carreteras secundarias; otras carreteras
		sanidad; ayuntamiento; estación cercanías
		línea de ferrocarril; línea de metro ligero
		boca de metro; estación metro ligero
	1	paseillos; número de portal
		calles; parroquias



Dirección General de Economía
CONSEJERÍA DE ECONOMÍA,
HACIENDA Y EMPLEO



Mapa I - F6



A1	B1	C1	D1	E1	F1	G1	H1
A2	B2	C2	D2	E2	F2	G2	H2
A3	B3	C3	D3	E3	F3	G3	H3
A4	B4	C4	D4	E4	F4	G4	H4
A5	B5	C5	D5	E5	F5	G5	H5
A6	B6	C6	D6	E6	F6	G6	H6

Manzanares El Real

Leyenda

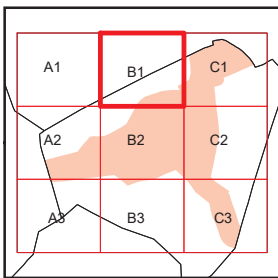
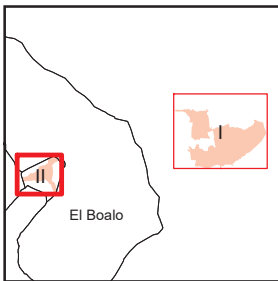
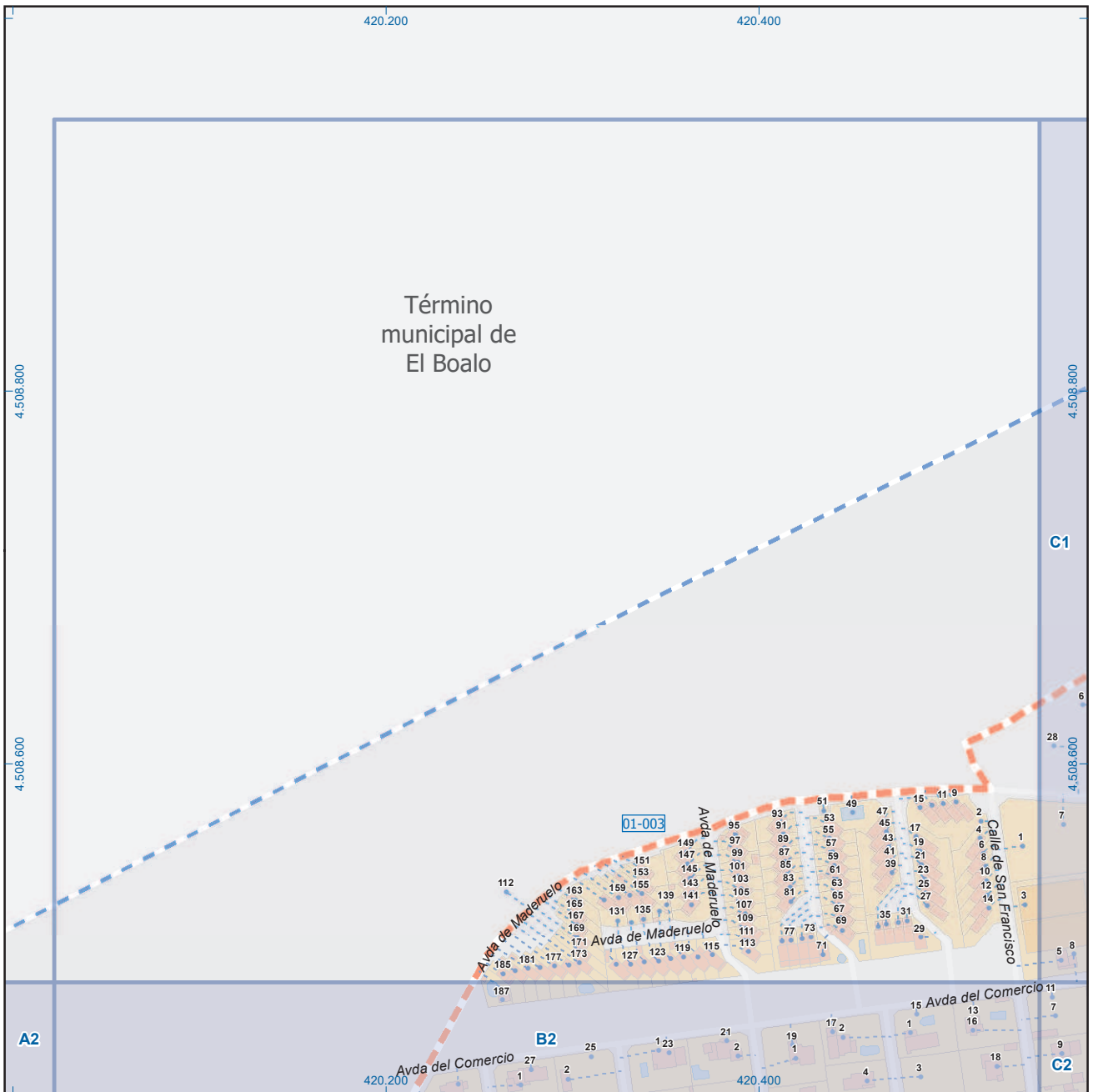
- Meco perímetro y nombre de núcleo de población
- + - límite municipal; sección censal
- A-6 autopistas y autovías; carreteras principales
- M-604 carreteras secundarias; otras carreteras
- M-608 M-618
- + sanidad; ayuntamiento; estación cercanías
- línea de ferrocarril; línea de metro ligero
- M boca de metro; estación metro ligero
- 1 paseillos; número de portal
- Calle calles; parroquias



Dirección General de Economía
CONSEJERÍA DE ECONOMÍA,
HACIENDA Y EMPLEO



Mapa I - G6



Manzanares El Real

Leyenda

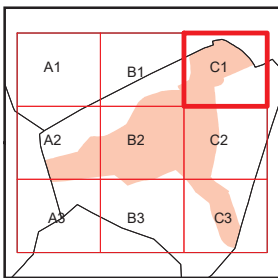
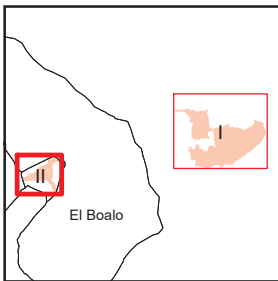
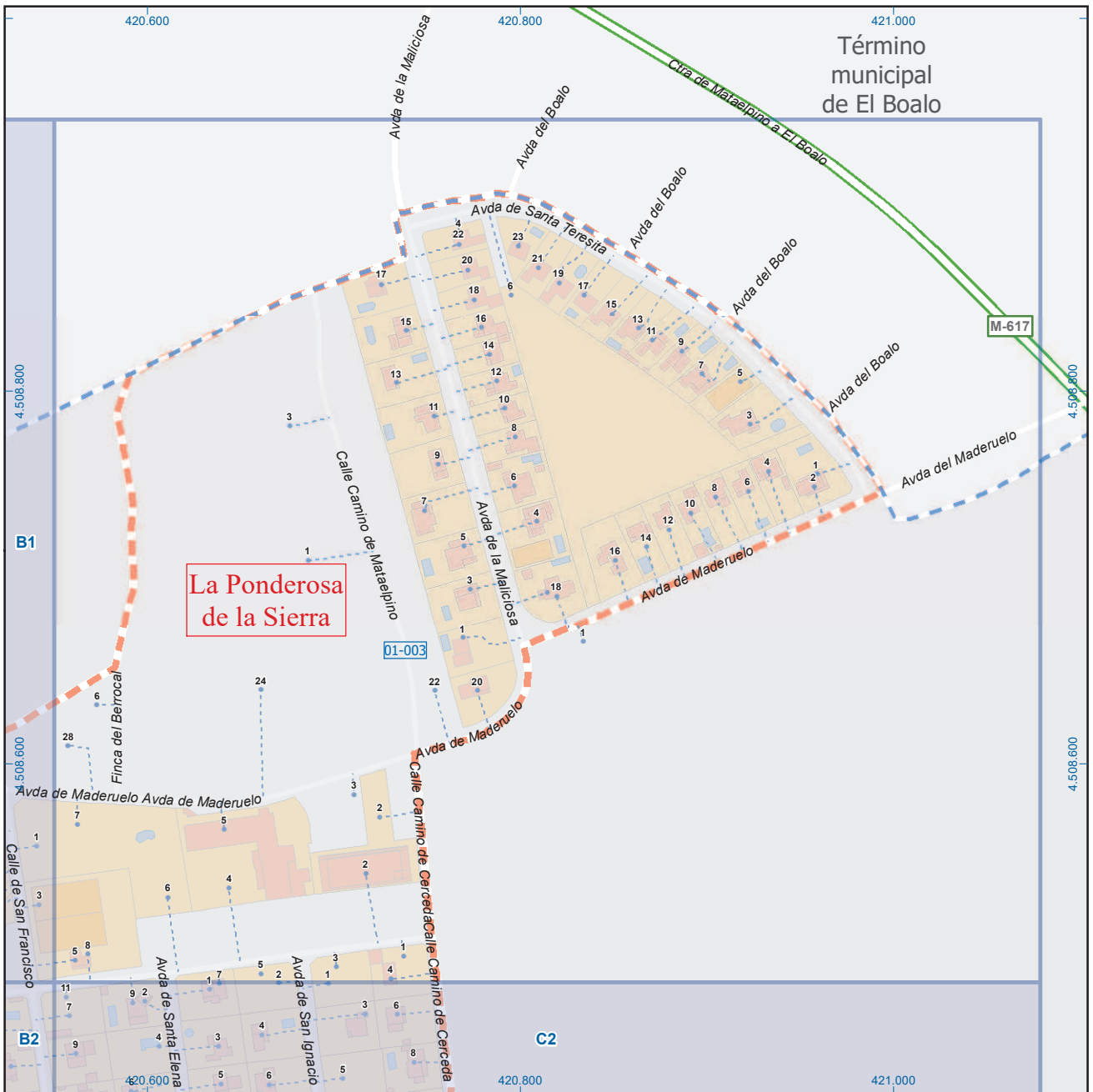
	Meco	perímetro y nombre de núcleo de población
	01-002	límite municipal; sección censal
	M-608	autopistas y autovías; carreteras principales
	M-618	carreteras secundarias; otras carreteras
		sanidad; ayuntamiento; estación cercanías
		línea de ferrocarril; línea de metro ligero
		boca de metro; estación metro ligero
	1	paseillos; número de portal
	Calle	calles; parroquias



Dirección General de Economía
CONSEJERÍA DE ECONOMÍA,
HACIENDA Y EMPLEO



Mapa II - B1



Manzanares El Real

Leyenda

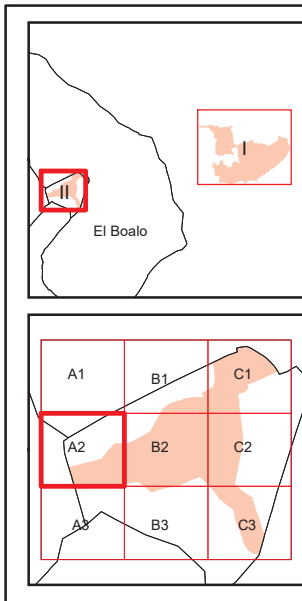
	Meco	perímetro y nombre de núcleo de población
	01-003	límite municipal; sección censal
	A-6	autopistas y autovías; carreteras principales
	M-604	carreteras secundarias; otras carreteras
		sanidad; ayuntamiento; estación cercanías
		línea de ferrocarril; línea de metro ligero
		boca de metro; estación metro ligero
	1	paseillos; número de portal
	Calle	calles; parroquias



Dirección General de Economía
CONSEJERÍA DE ECONOMÍA,
HACIENDA Y EMPLEO



Mapa II - C1



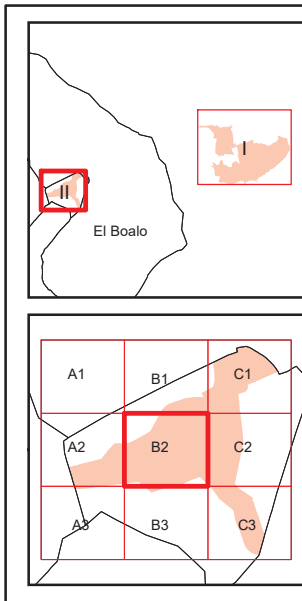
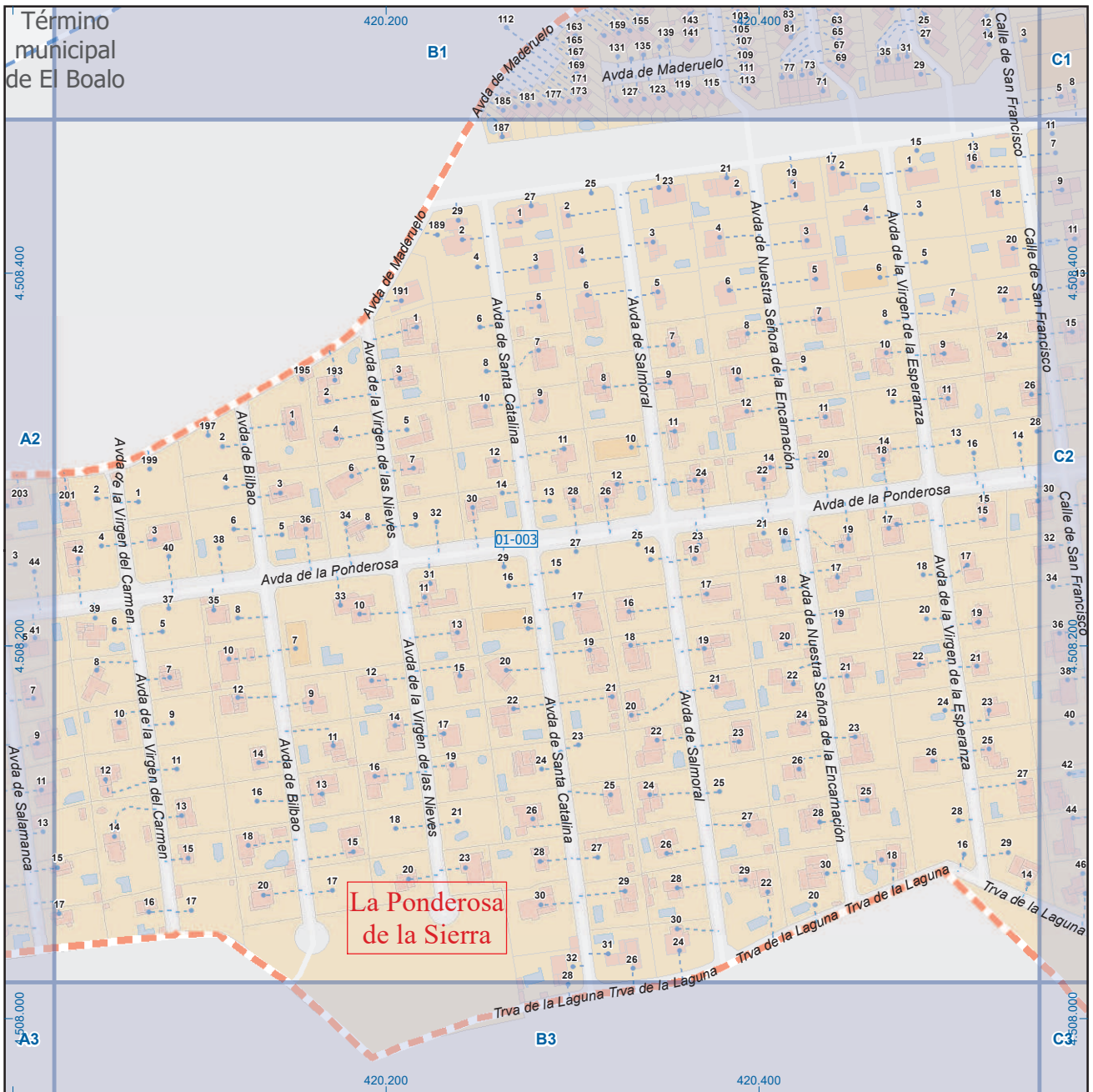
Manzanares El Real



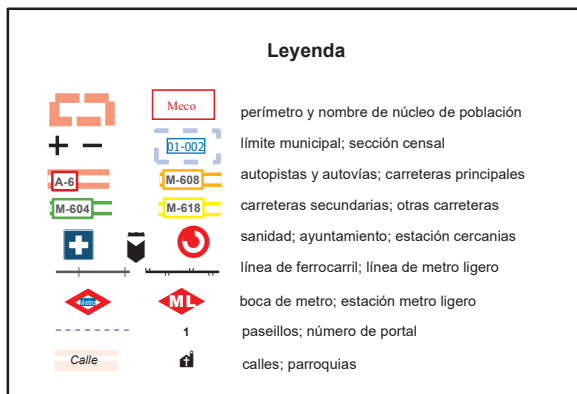
Dirección General de Economía
CONSEJERÍA DE ECONOMÍA,
HACIENDA Y EMPLEO



Mapa II - A2



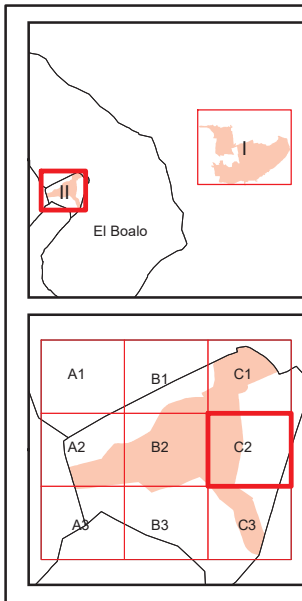
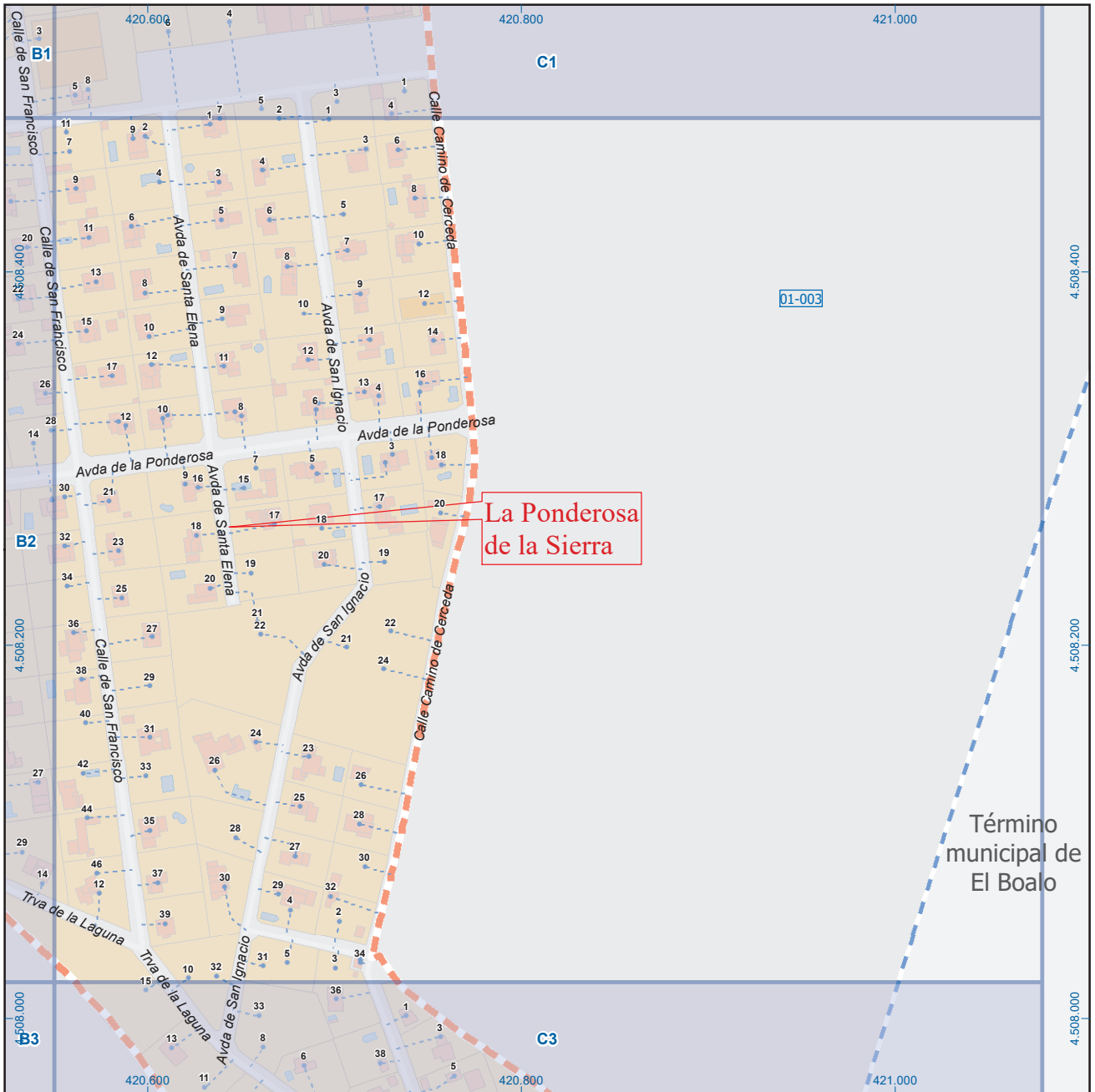
Manzanares El Real



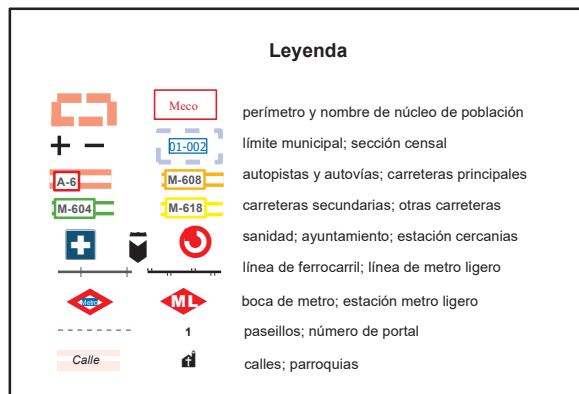
Dirección General de Economía
CONSEJERÍA DE ECONOMÍA,
HACIENDA Y EMPLEO



Mapa II - B2



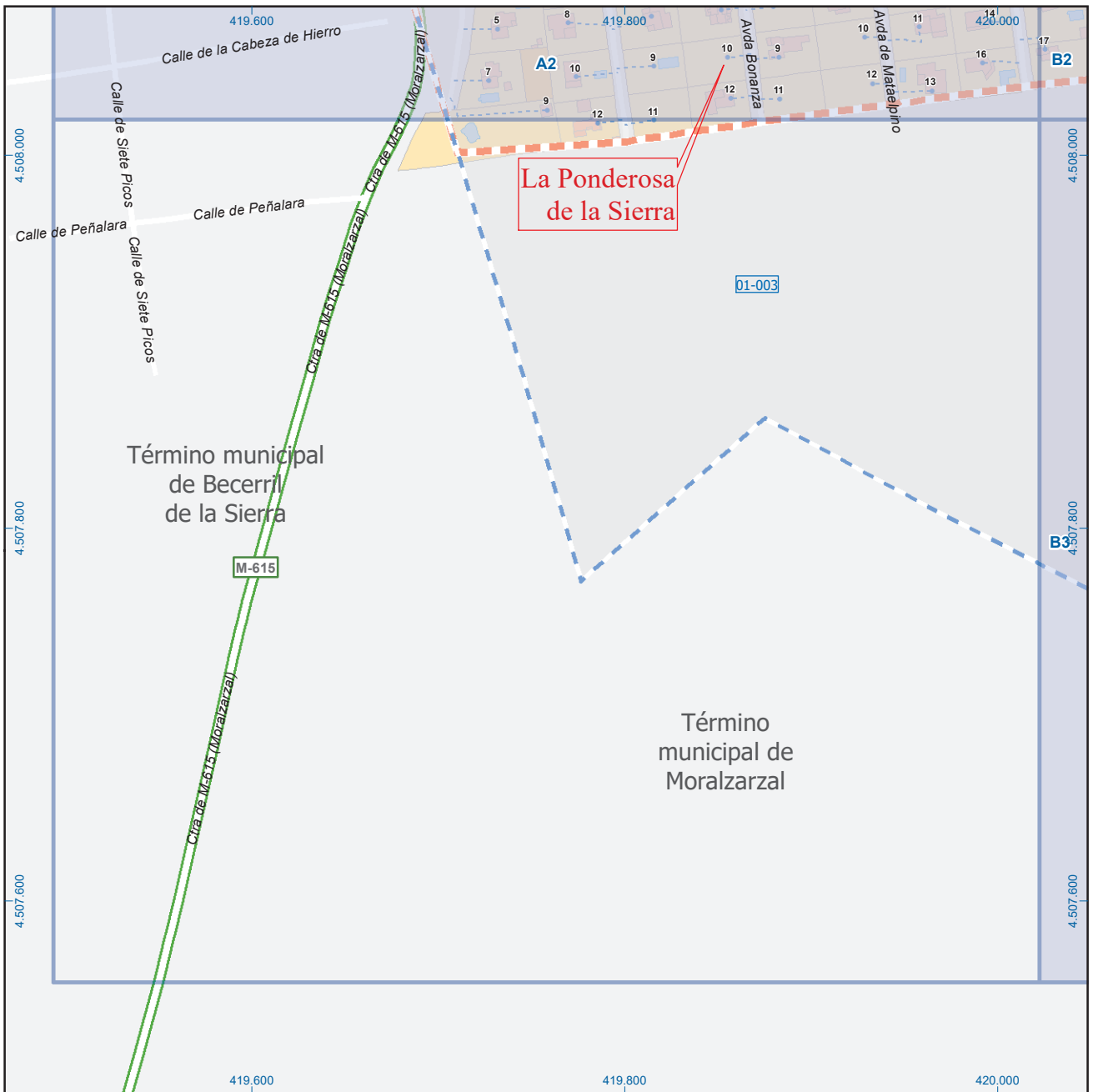
Manzanares El Real



Dirección General de Economía
CONSEJERÍA DE ECONOMÍA,
HACIENDA Y EMPLEO



Mapa II - C2



Manzanares El Real

El Boalo

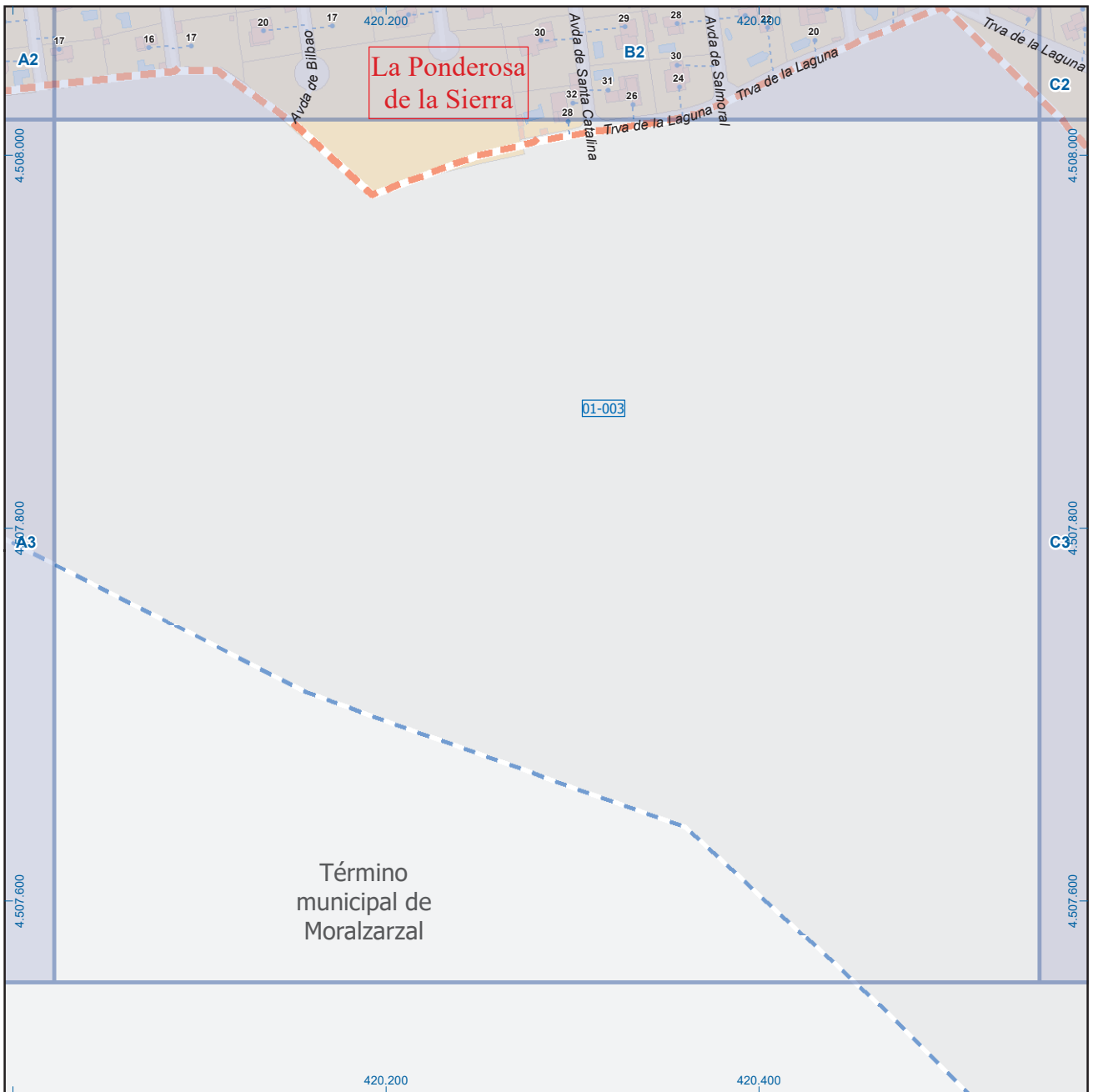
Leyenda

	Meco	perímetro y nombre de núcleo de población
	01-002	límite municipal; sección censal
	M-608	autopistas y autovías; carreteras principales
	M-618	carreteras secundarias; otras carreteras
		sanidad; ayuntamiento; estación cercanías
		línea de ferrocarril; línea de metro ligero
		boca de metro; estación metro ligero
	1	paseillos; número de portal
		calles; parroquias

ESCALA GRÁFICA

Dirección General de Economía
CONSEJERÍA DE ECONOMÍA,
HACIENDA Y EMPLEO

Mapa II - A3



Manzanares El Real

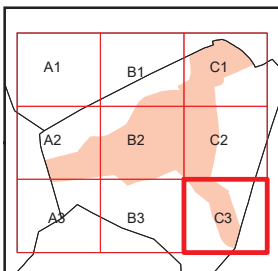
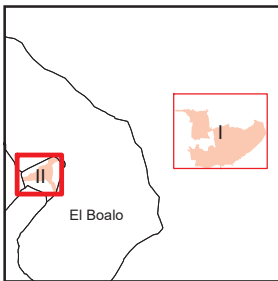
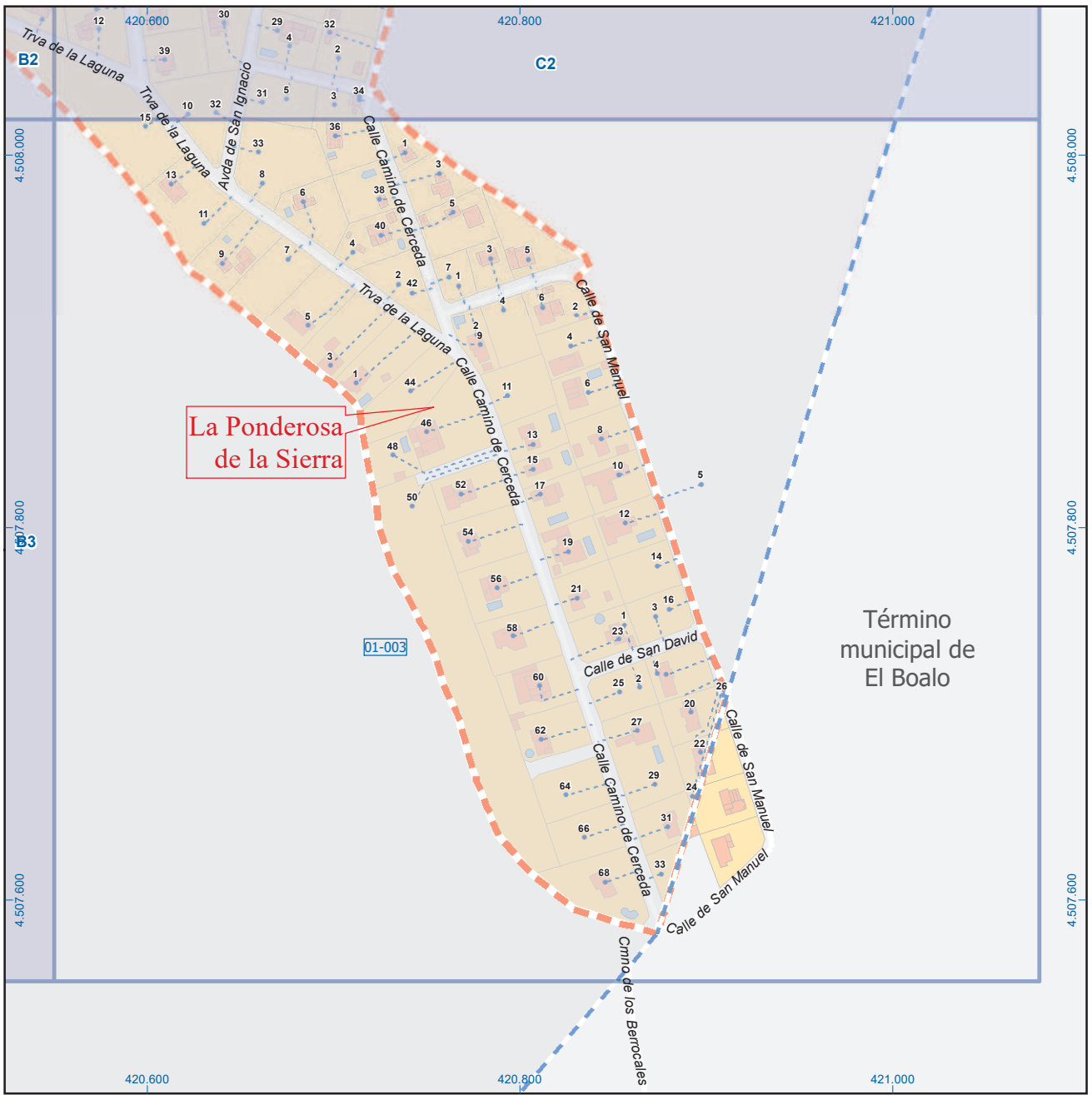
Leyenda

	Meco	perímetro y nombre de núcleo de población
	01-002	límite municipal; sección censal
	A-6	autopistas y autovías; carreteras principales
	M-604	carreteras secundarias; otras carreteras
		sanidad; ayuntamiento; estación cercanías
		línea de ferrocarril; línea de metro ligero
	ML	boca de metro; estación metro ligero
	1	paseillos; número de portal
	Calle	calles; parroquias

ESCALA GRÁFICA

Dirección General de Economía
CONSEJERÍA DE ECONOMÍA,
HACIENDA Y EMPLEO

Mapa II - B3



Manzanera El Real

Leyenda

	Meco	perímetro y nombre de núcleo de población
	01-003	límite municipal; sección censal
	A-6	autopistas y autovías; carreteras principales
	M-604	carreteras secundarias; otras carreteras
		sanidad; ayuntamiento; estación cercanías
		línea de ferrocarril; línea de metro ligero
		boca de metro; estación metro ligero
	1	paseillos; número de portal
	Calle	calles; parroquias

Dirección General de Economía
 CONSEJERÍA DE ECONOMÍA,
 HACIENDA Y EMPLEO

