



PLANO CALLE

Majadahonda

Las Rozas de Madrid

Galap

Fuencarral-El Pardo
Madrid

Villanueva del Pardillo

Villanueva de la Cañada

Majadahonda

Moncloa-Aravaca

Pozuelo de Alarcón

Boadilla del Monte



Dirección General de Economía
CONSEJERÍA DE ECONOMÍA,
HACIENDA Y EMPLEO

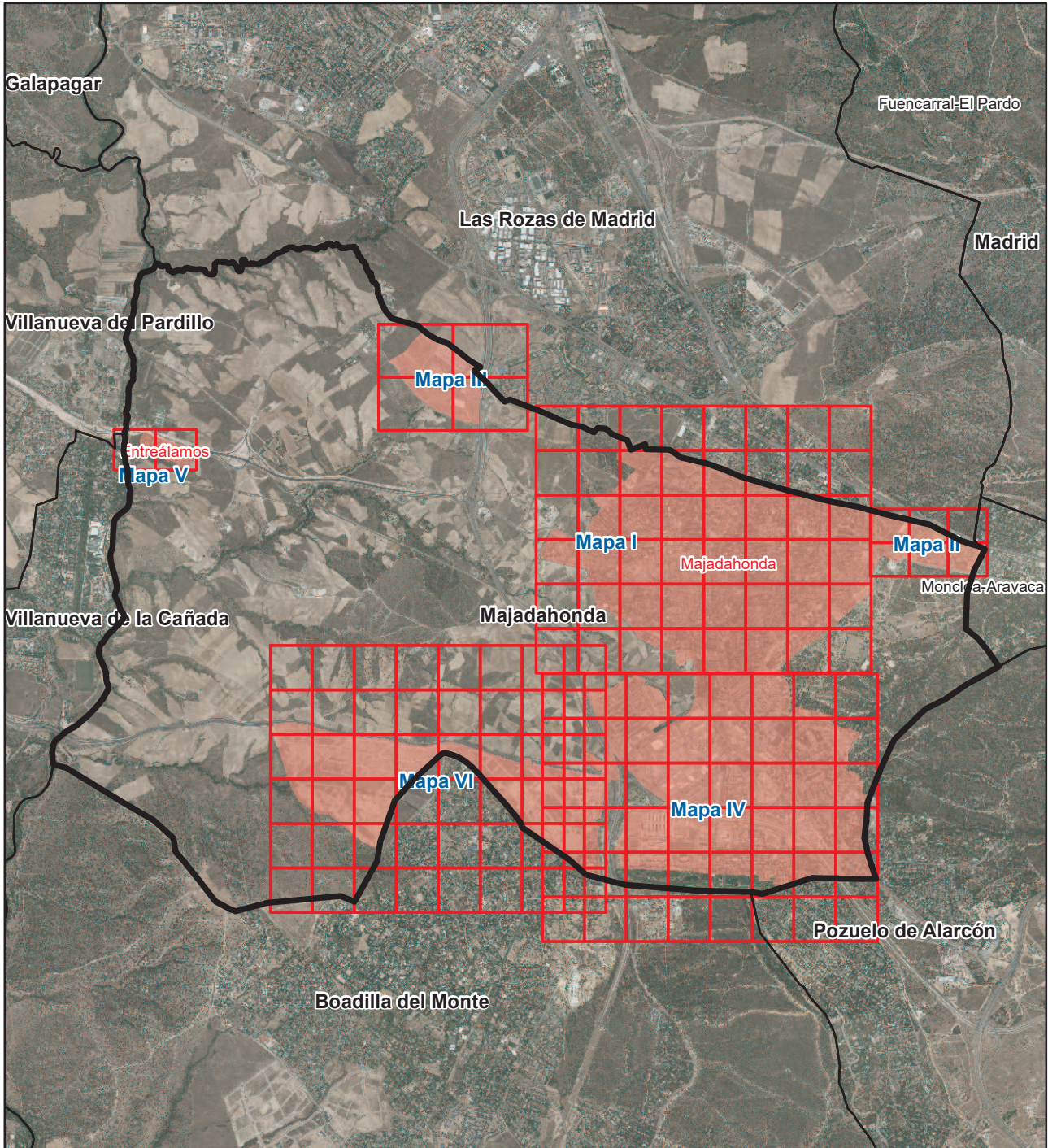
2022

Villaviciosa de Odón



ESQUEMA DE DISTRIBUCIÓN DEL CALLEJERO POR PLANOS

Majadahonda



Literal de Vía	Numeración		Mapa	Hojas
	Desde	Hasta		
Calle Abedul			I	H4
Calle Abedul	1	3	I	H4
Calle Abedul	2	2	I	H4
Calle Abetos	1	3	IV	H4
Calle Abetos	40	54	IV	H4
Calle Acacias	54	54	IV	F5
Calle Acacias	69	73	IV	F5
Calle Acuario			VI	D3
Calle Acuario	3	21	VI	D3
Calle del Álamo			V	B1
Calle del Álamo	1	3	V	B1
Calle del Álamo	2	4	V	B1
Calle del Alazán	1	3	I	F3
Calle del Alazán	2	6	I	F3
Calle Alcalde Aurelio Tallón			I	C6
Calle Alcalde Aurelio Tallón	7	11	I	C6
Calle Alcalde Julio Labrandero	2	20	I	C6
Calle Alcalde Marcelino Sanz	1	1	I	C5
Calle Alcalde Marcelino Sanz	2	10	I	C5
Calle de los Almendros			I	G3
Calle de los Almendros	1	45	I	G3
Calle de los Almendros	2	38	I	G3
Calle Altozano	1	11	I	D4
Calle Altozano	2	10	I	D4
Calle Antonio Machado	1	5	I	B4
Calle Antonio Machado	4	14	I	B4
Calle Árbol del Paraíso	1	9	I	E4
Calle Árbol del Paraíso	2	12	I	E4
Calle Árbol del Paraíso	13	17	I	E5
Calle Árbol del Paraíso	14	16	I	E5
Calle Arboleda	1	9	I	E4
Calle Arboleda	2	16	I	E4
Calle Arcipreste de Hita	1	7	I	C4
Calle Arcipreste de Hita	2	6	I	C4
Trva Arcipreste de Hita	1	3	I	C4
Calle Argentina	1	5	I	D3
Calle Argentina	2	6	I	D3
Calle Arroyo de la Sacedilla			II	A1
Calle Arroyo de la Sacedilla	1	55	II	A1
Calle Atenea	1	41	IV	G2
Calle Atenea	2	40	IV	G2
Calle de las Azaleas			I	G3

Literal de Vía	Numeración		Mapa	Hojas
	Desde	Hasta		
Calle de las Azaleas	1	3	I	G3
Calle de las Azaleas	2	20	I	G3
Calle Babieca	1	9	I	D5
Calle Babieca	2	6	I	D5
Calle Bajel	1	15	IV	C2
Calle Bajel	2	16	IV	C2
Calle Balsa	1	15	IV	B1
Calle Balsa	2	16	IV	B1
Calle Batea	1	15	IV	B2
Calle Batea	2	16	IV	B2
Calle Begonias			IV	G5
Calle Begonias	1	19	IV	G5
Calle Benavente	1	7	I	D4
Calle Benavente	2	10	I	D4
Calle Bergantín	15	49	IV	B1
Calle Bergantín	22	58	IV	B1
Calle Blas de Otero			I	B5
Calle Blas de Otero	19	61	I	B5
Ctra Boadilla			IV	D1
Ctra Boadilla			VI	H5
Ctra Boadilla			IV	C2
Ctra Boadilla			I	D5
Ctra Boadilla			I	D6
Ctra Boadilla	1	1	I	D5
Ctra Boadilla	3	21	I	D6
Ctra Boadilla	4	66	I	D6
Ctra Boadilla	85	121	IV	D1
Ctra Boadilla	88	92	IV	C2
Ctra Boadilla	114	118	VI	H5
Ctra Boadilla	116	116	VI	H5
Ctra Boadilla	133	133	IV	C2
Calle Bodas de Fígaro			VI	H4
Calle Bodas de Fígaro	2	2	IV	B3
Calle Bodas de Fígaro	2	24	VI	H4
Calle Buenavista	1	11	I	D4
Calle Buenavista	2	12	I	D4
Cmno de Cabeza Malilla	3	3	IV	B2
Cmno de Cabeza Malilla	3	3	VI	H3
Lugar Campo Cerro del Espino	1	1	IV	F2
Calle del Canal	1	3	I	F3
Calle del Canal	2	4	I	F3
Calle Canoa	1	19	IV	B1
Calle Carmen Laforet	1	7	I	D5
Calle Carnicería	1	3	I	C4
Calle Carnicería	2	4	I	C4

Literal de Vía	Numeración		Mapa	Hojas
	Desde	Hasta		
Ronda Carralero			IV	C2
Ronda Carralero	4	10	IV	D2
Ronda Carralero	5	19	IV	D2
Ronda Carralero	12	18	IV	C2
Ronda Carralero	23	29	IV	C2
Calle de Carranza	1	7	I	D3
Calle de Carranza	2	4	I	D3
Calle Cedros	1	7	IV	H5
Calle Cedros	28	28	IV	H5
Calle Cementerio			I	D6
Calle Cementerio	1	3	I	D6
Calle Cepa	1	1	I	C5
Calle Cereza			IV	D2
Calle Cereza	14	16	IV	D3
Calle del Cerro del Aire	1	1	I	F4
Calle del Cerro del Aire	2	10	I	F4
Calle del Cerro del Aire	7	11	I	F3
Calle del Cerro del Aire	14	18	I	F3
Trva del Cerro del Aire	3	7	I	E3
Trva del Cerro del Aire	6	14	I	E3
Calle Cerro del Espino	10	16	IV	F1
Calle Cervantes	1	3	I	D4
Calle Cid	1	11	I	D5
Calle Cid	2	6	I	D5
Calle del Cierzo	1	3	I	F3
Calle del Cierzo	2	4	I	F3
Calle del Cierzo	8	10	I	G3
Calle del Cierzo	9	11	I	G3
Calle Cipreses	29	31	IV	G5
Calle Cipreses	38	38	IV	G5
Calle Circe			IV	G2
Calle Circe	9	21	IV	G2
Calle Circe	10	20	IV	G2
Calle Ciruela	1	3	IV	D2
Calle Ciruela	2	4	IV	D2
Calle Ciruela	5	9	IV	D3
Calle Ciruela	6	16	IV	D3
Calle Ciruela	13	13	IV	D3
Avda Claveles	1	1	I	E5
Avda Claveles	2	2	I	E5
Avda Claveles	57	57	I	F4
Avda Claveles	72	74	I	F4
Calle Claveles	2	2	IV	H5
Calle Claveles	2	4	IV	H5
Trva Claveles	1	1	I	F4

Literal de Vía	Numeración		Mapa	Hojas
	Desde	Hasta		
Trva Claveles	2	16	I	F4
Calle Colombia			I	D4
Calle Colombia	1	9	I	D4
Calle Colombia	2	20	I	D4
Plaza Constitución	1	3	I	C4
Calle de Costa Rica	1	5	I	E3
Trva de Costa Rica	2	6	I	F4
Trva de Costa Rica	5	7	I	F3
Trva de Costa Rica	14	14	I	F3
Calle Coto Praderas			I	G4
Calle Coto Praderas	2	4	I	G4
Calle Coto Praderas	3	5	I	G4
Calle Coto Praderas	18	20	I	H4
Calle Coto Praderas	19	23	I	H4
Calle Cristo	1	27	I	D5
Calle Cristo	2	24	I	D5
Trva Cristo	1	5	I	D5
Trva Cristo	2	12	I	D5
Plaza Cristóbal Colón			I	D5
Plaza Cristóbal Colón	1	10	I	D5
Plaza Cristóbal Colón	11	11	I	D5
Calle Cruz	1	5	I	D4
Calle Cruz	2	8	I	D4
Plaza Cruz	1	1	I	D4
Plaza Cruz	2	3	I	D4
Calle Cuesta	1	17	I	D4
Calle Cuesta	2	10	I	D4
Calle Cura			I	C4
Calle Cura	5	7	I	C4
Plaza Cura			I	C4
Plaza Cura	1	1	I	C4
Calle Charaima			I	D3
Calle Charaima			I	B4
Calle Charaima			I	C3
Calle Charaima	1	7	I	D3
Calle Charaima	2	6	I	D3
Calle Charaima	8	26	I	C3
Calle Charaima	13	15	I	C3
Calle Charaima	23	23	I	B4
Calle Charaima	34	40	I	B4
Calle Chile	13	13	I	D4
Calle Chopos	1	7	I	G4
Calle Chopos	2	8	I	G4
Calle Chopos	15	29	I	G4
Calle Chopos	22	32	I	G4

Literal de Vía	Numeración		Mapa	Hojas
	Desde	Hasta		
Calle Chopos	46	82	I	H4
Ronda Delicias			I	H4
Ronda Delicias	1	19	I	H4
Ronda Delicias	2	44	I	H4
Ronda Delicias	19	21	I	H4
Trva Delicias	1	3	I	H4
Trva Delicias	2	10	I	H4
Calle Desdémona	2	8	IV	G3
Calle Doctor Arce	2	2	I	D4
Calle Doctor Barraquer	1	21	I	C4
Calle Doctor Bastos			I	C2
Calle Doctor Bastos	1	1	I	C4
Calle Doctor Bastos	6	16	I	C3
Calle Doctor Bastos	9	17	I	C3
Calle Doctor Bastos	29	29	I	C2
Trva Doctor Bastos	1	7	I	C3
Trva Doctor Bastos	2	6	I	C3
Calle Doctor Calero			I	D4
Calle Doctor Calero			I	E4
Calle Doctor Calero	1	5	I	C4
Calle Doctor Calero	2	2	I	C4
Calle Doctor Calero	10	44	I	D4
Calle Doctor Calero	13	29	I	D4
Calle Doctor Calero	35	37	I	E4
Calle Doctor Calero	50	64	I	E4
Calle Doctor Fleming			I	C4
Calle Doctor Fleming	5	5	I	C4
Calle Doctor Fleming	16	16	I	C4
Calle Doctor Jiménez Díaz			I	C4
Calle Doctor Jiménez Díaz	1	1	I	C4
Calle Doctor Jiménez Díaz	2	26	I	C4
Avda Doctor Marañón			I	B4
Avda Doctor Marañón			I	C4
Avda Doctor Marañón	1	45	I	C4
Avda Doctor Marañón	2	6	I	C4
Avda Doctor Marañón	4	4	I	C4
Avda Doctor Marañón	8	20	I	C4
Avda Doctor Marañón	49	51	I	B4
Calle Doctor Mariano Alcaraz			IV	E2
Calle Doctor Mariano Alcaraz	1	1	IV	D1
Calle Doctor Mariano Alcaraz	2	2	IV	D1
Calle Doctor Mariano Alcaraz	4	6	IV	E2
Calle Doctor Mariano Alcaraz	5	9	IV	E2
Calle Doctor Mariano Alcaraz	12	12	IV	D1
Calle Doctor Pérez Gallardo	1	7	IV	E2

Literal de Vía	Numeración		Mapa	Hojas
	Desde	Hasta		
Calle Doctor Pérez Gallardo	2	12	IV	E2
Calle Don Quijote	1	3	I	D5
Calle Doña Jimena	1	3	I	D5
Calle Dr. Ciriaco García García	4	12	I	C4
Calle del Duero	1	11	I	E2
Calle del Duero	2	12	I	E2
Calle Duque de Alba	1	9	I	D4
Calle Duque de Alba	2	14	I	D4
Trva Duque de Alba	1	5	I	D4
Trva Duque de Alba	2	8	I	D4
Calle Ecuador	1	25	I	D3
Calle Ecuador	2	16	I	D3
Calle de El Barbero de Sevilla			VI	H4
Calle de El Barbero de Sevilla			VI	G3
Calle de El Barbero de Sevilla	1	7	VI	H4
Calle de El Barbero de Sevilla	31	31	VI	G3
Calle Encina	1	7	V	B1
Calle Encina	2	14	V	B1
Calle Enrique Granados			IV	E5
Calle Enrique Granados	1	1	IV	E4
Calle Enrique Granados	2	8	IV	E5
Calle Enrique Granados	10	10	IV	E4
Calle Erillas	1	19	I	D5
Calle Erillas	4	24	I	D5
Calle Escorial	1	3	I	C4
Plaza Escorial			I	C4
Plaza Escorial	1	5	I	C4
Plaza Escorial	2	2	I	C4
Plaza Escorial	6	7	I	C4
Trva Escorial	1	3	I	C4
Trva Escorial	2	4	I	C4
Calle Escorpio	3	13	VI	D3
Calle Escorpio	4	10	VI	D3
Calle Escudero	1	15	I	D5
Calle Escudero	2	22	I	D5
Avda España			IV	E1
Avda España			I	E3
Avda España			I	E5
Avda España	5	7	I	E3
Avda España	11	29	I	E4
Avda España	14	24	I	E4
Avda España	35	47	I	E5
Avda España	36	38	I	E5
Avda España	75	75	IV	E1
Avda España	80	80	IV	E1

Literal de Vía	Numeración		Mapa	Hojas
	Desde	Hasta		
Calle Esquife	1	15	IV	B1
Calle Esquife	2	20	IV	B1
Cmno Estación del Plantío	6	6	II	A2
Avda Estación			II	C2
Avda Estación	2	6	II	C2
Trva Estación			II	C2
Trva Estación	2	2	II	C2
Trva Estación	8	24	II	C2
Calle Este	1	13	I	H4
Calle Este	2	14	I	H4
Calle Eucaliptos	40	40	IV	H5
Calle Falua	1	15	IV	B1
Calle Federico García Lorca	26	54	I	B5
Calle Federico García Lorca	41	67	I	B5
Calle Ferrocarril			II	C2
Calle Ferrocarril	1	17	II	C2
Calle Ferrocarril	2	16	II	C2
Cmno Finc. Resid. S. Cristobal			IV	F3
Cmno Finc. Resid. S. Cristobal	1	1	IV	F3
Lugar Finc.Instit. Carlos III	1	1	IV	E2
Lugar Finca Cerro del Espino	1	1	IV	F2
Lugar Finca Cerro del Espino	2	2	IV	F2
Cmno Finca Cerro las Norias	1	1	I	G5
Cmno Finca Huerta Vieja	1	3	I	B2
Cmno Finca Huerta Vieja	4	6	I	B2
Cmno Finca La Mina	1	1	I	C6
Cmno Finca La Mina	2	6	I	C6
Cmno Finca Maquiceran	1	1	VI	H4
Cmno Finca Maquiceran	1	1	IV	B3
Cmno Finca Maquiceran	104	104	VI	H4
Cmno Finca Maquiceran	104	104	IV	B3
Cmno Finca Virgen de Lourdes			IV	B3
Cmno Finca Virgen de Lourdes	1	1	IV	B3
Cmno Finca Virgen de Lourdes	2	2	IV	B3
Calle Flauta Mágica			VI	G4
Calle Flauta Mágica			IV	A3
Calle Flauta Mágica	1	27	VI	H4
Calle Flauta Mágica	2	10	VI	H4
Calle Flauta Mágica	12	16	IV	A3
Calle Flauta Mágica	16	16	VI	G4
Calle Flauta Mágica	22	32	VI	G4
Calle Flauta Mágica	35	49	VI	G4
Calle Flor de Azahar	1	5	I	E4
Calle Flor de Azahar	2	6	I	E4
Calle Flor de Lis	1	19	I	E4

Literal de Vía	Numeración		Mapa	Hojas
	Desde	Hasta		
Calle Flor de Lis	2	22	I	E4
Calle Flor de Té	1	5	I	E4
Calle Flor de Té	2	6	I	E4
Calle Flor	1	17	I	C4
Calle Flor	2	22	I	C4
Cllon Florido	1	7	I	E4
Cllon Florido	2	8	I	E4
Calle Fontís	1	17	I	D5
Calle Fontís	2	10	I	D5
Calle Fragata			IV	C1
Calle Fragata	17	27	IV	C1
Calle Fresa	6	6	IV	C3
Calle Fresa	13	15	IV	D3
Calle Fresa	14	14	IV	D3
Calle Fuente Marcela			I	G4
Calle Fuente Marcela	3	7	I	G4
Calle Fuente Marcela	4	16	I	G4
Calle Fuente Marcela	15	27	I	G5
Calle Fundadores	1	9	I	E4
Calle Fundadores	2	10	I	E4
Calle Galeón	2	6	IV	C1
Calle Galera	1	5	IV	C1
Cllon Gato	1	7	I	C4
Cllon Gato	2	12	I	C4
Calle Gorrión	1	3	I	G4
Calle Gorrión	2	4	I	G4
Calle Goya			IV	F4
Calle Goya	1	9	IV	E4
Calle Goya	13	31	IV	F4
Calle Gran Vía			I	D5
Calle Gran Vía	1	23	I	D4
Calle Gran Vía	2	30	I	D4
Calle Gran Vía	29	47	I	D5
Calle Gran Vía	34	56	I	D5
Calle Granadilla			I	C5
Calle Granadilla	1	11	I	D4
Calle Granadilla	2	8	I	D4
Calle Granadilla	12	18	I	C5
Calle Granadilla	21	47	I	C5
Calle Granadilla	22	32	I	C5
Cmno Granadilla			I	B5
Cmno Granadilla	2	4	I	B5
Avda Guadarrama			I	B3
Avda Guadarrama			I	C2
Avda Guadarrama	1	1	I	D2

Literal de Vía	Numeración		Mapa	Hojas
	Desde	Hasta		
Avda Guadarrama	2	20	I	D2
Avda Guadarrama	3	5	I	C2
Avda Guadarrama	15	19	I	B3
Avda Guadarrama	32	32	I	D2
Avda Guadarrama	36	38	I	C2
Avda Guadarrama	44	44	I	B3
Calle Guillermo Tell	1	13	VI	F3
Calle Guillermo Tell	2	10	VI	F3
Calle Henares	1	5	I	E2
Calle Henares	2	22	I	E2
Calle Hernán Cortés			I	D4
Calle Hernán Cortés	1	21	I	D4
Calle Hernán Cortés	2	18	I	D4
Calle Higueras	24	26	IV	G5
Calle Higueras	25	25	IV	G5
Calle Homero			IV	G3
Calle Homero	1	7	IV	G3
Calle Homero	2	42	IV	G3
Calle Huerta de la Sacedilla			II	A1
Calle Huerta de la Sacedilla	1	1	II	A1
Calle Huerta de la Sacedilla	1	3	II	A1
Calle Huerta de la Sacedilla	2	2	II	A1
Calle Huerta de la Sacedilla	2	4	II	A1
Calle Huerta de la Sacedilla	3	5	II	A1
Calle Huerta de la Sacedilla	4	6	II	A1
Calle Huerta de la Sacedilla	5	7	II	A1
Calle Huerta de la Sacedilla	6	8	II	A1
Calle Huerta de la Sacedilla	7	9	II	A1
Calle Huerta de la Sacedilla	8	10	II	A1
Calle Huerta de la Sacedilla	9	11	II	A1
Calle Huerta de la Sacedilla	11	13	II	A1
Calle Huerta de la Sacedilla	13	17	II	A1
Calle Huerta de la Sacedilla	15	15	II	A1
Cmno Huerto	1	1	IV	E1
Calle del Huracán	1	3	I	G3
Calle Iglesia			I	D4
Calle Iglesia	1	25	I	D4
Calle Iglesia	2	2	I	D4
Calle Iglesia	6	10	I	D4
Calle Iliada	1	31	IV	G3
Calle Iliada	2	18	IV	G3
Calle Iliada	22	26	IV	G3
Calle Isaac Albéniz	1	13	IV	F5
Calle Isaac Albéniz	4	16	IV	E5
Calle Isaac Albéniz	18	18	IV	D5

Literal de Vía	Numeración		Mapa	Hojas
	Desde	Hasta		
Calle Isaac Albéniz	39	75	IV	E5
Calle Isaac Peral	14	18	I	D4
Calle Isaac Peral	31	31	I	D3
Calle Isaac Peral	43	53	I	D3
Calle Islas Filipinas			I	D4
Calle Islas Filipinas	1	3	I	D4
Calle Islas Filipinas	2	6	I	D4
Calle Ítaca	2	8	IV	G2
Calle Ítaca	5	13	IV	G3
Calle Ítaca	18	30	IV	G3
Calle de Jalisco	5	69	I	E3
Calle de Jalisco	8	36	I	E3
Calle del Jalón	24	32	I	E2
Calle del Jalón	31	37	I	E2
Calle Jarama	2	34	I	E3
Calle Jardín	1	5	I	E4
Calle Jardín	2	6	I	E4
Calle Játiva	1	5	I	E5
Calle Játiva	2	6	I	E5
Calle Jazmín	1	1	I	E4
Calle Jazmín	2	4	I	E4
Calle Joaquín Turina	11	19	IV	E4
Calle Joaquín Turina	34	34	IV	E4
Calle Juan Ruiz	1	13	I	C4
Calle Juan Ruiz	2	16	I	C4
Calle Juan Ruiz	17	17	I	C4
Plaza Juan Sanz			I	C4
Plaza Juan Sanz	1	5	I	C4
Plaza Juan Sanz	6	7	I	C4
Plaza Juan Sanz	8	8	I	C4
Plaza Juan Sanz	9	10	I	C4
Plaza Juan Sanz	11	11	I	C4
Plaza Juan Sanz	12	12	I	C4
Calle Julio Romero de Torres	2	2	IV	F3
Calle de Lagasca	1	7	I	C3
Calle de Lagasca	2	8	I	C3
Calle Laguna	1	7	I	D4
Calle Laguna	2	2	I	D4
Plaza Lealtad			I	C5
Plaza Lealtad	5	6	I	C5
Calle León Felipe	1	3	I	B4
Calle León Felipe	2	10	I	B4
Calle Libra	3	9	VI	D3
Calle Limonero	3	3	IV	D2
Calle Limonero	6	8	IV	D2

Literal de Vía	Numeración		Mapa	Hojas
	Desde	Hasta		
Calle Luna	1	5	I	C5
Calle Luna	2	12	I	C5
Calle Madame Butterfly	2	14	VI	F3
Calle Madrid	1	13	I	D4
Calle Madrid	2	12	I	D4
Calle del Madroño	1	23	I	H3
Calle del Madroño	2	4	I	H3
Calle Manuel de Falla			IV	E4
Calle Manuel de Falla	31	33	IV	E4
Calle Mar Adriático			I	F6
Calle Mar Adriático	5	11	I	F5
Calle Mar Adriático	6	12	I	F5
Calle Mar Adriático	14	16	I	F6
Calle Mar Adriático	19	19	I	F6
Calle Mar de Alborán	1	13	I	G5
Calle Mar de Alborán	2	8	I	G5
Calle Mar de Cristal	2	26	I	G5
Calle Mar de Cristal	3	5	I	G5
Calle Mar de las Indias	1	15	I	F5
Calle Mar de las Indias	2	16	I	F5
Calle Mar del Caribe	1	21	I	F6
Calle Mar del Caribe	2	24	I	F6
Calle Mar del Coral	1	21	I	F5
Calle Mar del Norte	2	14	I	F5
Calle Mar del Norte	3	43	I	F5
Calle Mar del Norte	52	56	I	F6
Calle Mar del Norte	73	73	I	F6
Calle Mar del Sur			I	F6
Calle Mar del Sur	5	7	I	F6
Calle Mar del Sur	6	8	I	F6
Calle Mar Egeo	29	47	I	E6
Calle Mar Egeo	32	54	I	E6
Calle Mar Egeo	58	80	IV	E1
Calle Mar Mediterráneo			I	G5
Calle Mar Mediterráneo	22	28	I	G5
Calle Mar Mediterráneo	32	34	I	G5
Calle Mar Mediterráneo	37	37	I	G5
Calle Mar Mediterráneo	42	52	I	G5
Calle Mar Mediterráneo	60	74	I	G6
Calle Mar Mediterráneo	61	73	I	G6
Calle Mar Menor	1	3	I	F6
Calle Mar Menor	2	4	I	F6
Calle Mar Rojo	1	43	I	F5
Calle Mar Rojo	2	42	I	F5
Calle Mare Nostrum	1	5	I	E6

Literal de Vía	Numeración		Mapa	Hojas
	Desde	Hasta		
Calle Mare Nostrum	2	2	I	E6
Calle Mare Nostrum	8	10	I	E6
Calle Mare Nostrum	11	19	I	F6
Calle Mare Nostrum	16	28	I	F6
Trva Mare Nostrum	1	33	I	G5
Trva Mare Nostrum	2	4	I	G5
Calle María Auxiliadora			I	E4
Calle María Auxiliadora	1	29	I	E4
Calle María Auxiliadora	2	26	I	E4
Calle María Auxiliadora	41	41	I	F4
Calle Mavi-Deli	1	7	I	E4
Calle Mavi-Deli	2	8	I	E4
Plaza Mayor			I	D4
Plaza Mayor	1	9	I	D4
Plaza de Méjico			I	F2
Plaza de Méjico	1	7	I	F2
Calle Mieses	1	11	I	D4
Calle Mieses	6	14	I	C4
Calle Mieses	21	43	I	C4
Calle Miguel Ángel Blanco	1	1	I	C4
Calle Miguel Hernández			I	B4
Calle Miguel Hernández			I	B5
Calle Miguel Hernández			I	C6
Calle Miguel Hernández	1	3	I	B4
Calle Miguel Hernández	2	6	I	B4
Calle Miguel Hernández	13	13	I	B5
Calle Miguel Hernández	19	23	I	C6
Avda de las Mimbreras	1	1	I	F4
Avda de las Mimbreras	2	2	I	F4
Avda de las Mimbreras	8	10	I	F3
Avda de las Mimbreras	9	13	I	F3
Avda de las Mimbreras	14	16	I	F3
Calle Mimosas	19	23	IV	H5
Calle Mina	1	7	I	C4
Calle Mina	2	4	I	C4
Calle Mina	10	14	I	C5
Calle Mina	15	21	I	C5
Trva Mina			I	C4
Trva Mina	1	7	I	C4
Trva Mina	2	4	I	C4
Calle Mirasierra			I	D4
Calle Mirasierra	1	15	I	D4
Calle Mirasierra	2	8	I	D4
Calle Miró			IV	E3
Calle Miró	1	5	IV	E3

Literal de Vía	Numeración		Mapa	Hojas
	Desde	Hasta		
Calle del Mistral	1	13	I	F3
Calle del Mistral	2	16	I	F3
Calle del Moncayo	54	64	I	E2
Calle Monjitas	1	17	I	D5
Calle Monjitas	2	34	I	D5
Calle Monte	1	1	I	H4
Avda Monteclaro			IV	F5
Avda Monteclaro	49	49	IV	F5
Calle de Monterrey	2	4	I	F2
Calle de Monterrey	7	19	I	F3
Calle de Monterrey	8	20	I	F3
Calle Monzón	3	21	I	H3
Calle Monzón	4	30	I	H3
Trva Monzón	1	67	I	H3
Trva Monzón	2	28	I	H3
Calle Moreno Torroba	1	3	IV	C4
Calle Moreras			IV	E2
Calle Moreras			IV	F2
Calle Moreras			IV	D3
Calle Moreras			IV	F1
Calle Moreras	1	7	IV	D3
Calle Moreras	2	2	IV	D3
Calle Moreras	13	13	IV	E2
Calle Moreras	25	55	IV	F1
Calle Moreras	40	40	IV	F2
Calle Moreras	52	56	IV	F1
Calle Moreras	60	70	IV	F1
Calle Morrones	1	3	I	C4
Calle Morrones	2	8	I	C4
Calle Murillo	2	8	IV	E3
Calle Nabuco	2	20	VI	G4
Calle Nausica			IV	G2
Calle Nausica	3	5	IV	G2
Calle Nausica	10	22	IV	G2
Calle de Navaluenga	2	36	I	G3
Calle de Navaluenga	3	5	I	G3
Calle de Navaluenga	56	64	I	H3
Trva de Navaluenga	1	29	I	H3
Trva de Navaluenga	24	44	I	H3
Calle Neptuno	1	1	I	C5
Calle Neptuno	2	4	I	C5
Calle Neptuno	5	5	I	D5
Calle Neptuno	10	14	I	D5
Calle de Nicaragua	1	3	I	E4
Calle de Nicaragua	6	10	I	E3

Literal de Vía	Numeración		Mapa	Hojas
	Desde	Hasta		
Calle del Nogal			I	G3
Calle del Nogal	2	36	I	G3
Calle Norias			I	F5
Calle Norias			I	G5
Calle Norias			II	A2
Calle Norias			I	E5
Calle Norias	1	15	I	D5
Calle Norias	2	18	I	D5
Calle Norias	22	30	I	E5
Calle Norias	23	37	I	E5
Calle Norias	36	38	I	F5
Calle Norias	41	83	I	F5
Calle Norias	70	74	I	G5
Calle Norias	86	86	I	G5
Calle Norias	92	92	I	H4
Calle Norias	109	129	I	G5
Calle Norias	151	157	I	H4
Calle Norias	159	175	II	A2
Trva Norias	1	5	I	D5
Trva Norias	2	6	I	D5
Calle Norte	1	13	I	H4
Calle Norte	2	14	I	H4
Calle de Numancia	3	13	I	E2
Calle de Numancia	4	34	I	E2
Calle Núñez de Balboa	1	3	I	E5
Calle Oasis de las Praderas	1	11	I	G4
Calle Oasis de las Praderas	2	26	I	G4
Calle Oasis de las Praderas	36	38	I	H4
Calle Odisea			IV	H3
Calle Odisea	1	29	IV	H3
Calle Oeste	1	11	I	H4
Calle Oeste	2	14	I	H4
Avda Oliva			IV	F5
Avda Oliva			IV	D4
Avda Oliva			IV	E5
Avda Oliva	1	1	IV	F5
Avda Oliva	18	28	IV	E5
Avda Oliva	25	59	IV	E5
Avda Oliva	30	30	IV	D4
Calle Oriente	1	35	I	C4
Calle Oriente	2	24	I	C4
Calle Oro del Rhin	2	10	IV	A4
Calle Oro del Rhin	2	10	VI	G5
Calle Pablo Picasso			IV	F3
Calle Pablo Picasso	4	4	IV	F3

Literal de Vía	Numeración		Mapa	Hojas
	Desde	Hasta		
Calle Panamá	1	71	I	D3
Calle Panamá	2	28	I	D3
Avda Paralela	1	1	I	E4
Avda Paralela	2	2	I	E4
Avda Paralela	20	28	I	F4
Avda Paralela	39	49	I	F4
Avda Paralela	53	65	I	G4
Calle Pegaso			VI	D3
Calle Pegaso	11	11	VI	D3
Calle Pegaso	12	14	VI	D3
Calle Pelayo			I	D5
Calle Pelayo	2	10	I	D5
Calle Perú			I	D4
Calle Perú	1	3	I	D4
Calle Perú	2	8	I	D4
Calle Petirrojo			I	H4
Calle Petirrojo	2	4	I	H4
Calle Pinar de Doña Consuelo			I	C2
Calle Pinar de Doña Consuelo	1	21	I	C2
Calle Pinar de Doña Consuelo	83	89	I	C2
Calle Pinos	1	3	I	G4
Calle Pinos	2	4	I	G4
Calle Pinos	10	10	I	F4
Calle Pinos	13	51	I	F4
Calle Pinzón	13	23	I	G4
Calle Pinzón	14	14	I	G4
Plaza Pizarro			I	D4
Plaza Pizarro	1	2	I	D4
Plaza Pizarro	3	5	I	D4
Plaza Pizarro	6	7	I	D4
Plaza Pizarro	8	10	I	D4
Ctra Plantío			II	B2
Ctra Plantío			II	C2
Ctra Plantío			II	A2
Ctra Plantío			I	F4
Ctra Plantío	1	9	I	F4
Ctra Plantío	2	4	I	F4
Ctra Plantío	6	24	I	G4
Ctra Plantío	15	27	I	G4
Ctra Plantío	34	62	I	H4
Ctra Plantío	35	43	I	H4
Ctra Plantío	53	55	II	A2
Ctra Plantío	59	59	II	B2
Ctra Plantío	68	68	II	A2
Ctra Plantío	74	116	II	B2

Literal de Vía	Numeración		Mapa	Hojas
	Desde	Hasta		
Ctra Plantío	138	144	II	C2
Ctra Plantío	150	150	II	C2
Trva Plaza Mayor	1	1	I	D4
Calle Pléyades			VI	D3
Calle Pléyades	6	12	VI	D3
Calle Pléyades	20	26	VI	D3
Paseo Polifemo	1	23	IV	G3
Paseo Polifemo	2	2	IV	G3
Paseo Polifemo	2	24	IV	G3
Paseo Poseidón	2	12	IV	H3
Paseo Poseidón	9	13	IV	H3
Paseo Poseidón	13	29	IV	H3
Ctra de Pozuelo de Alarcón			IV	F3
Ctra de Pozuelo de Alarcón			IV	F2
Ctra de Pozuelo de Alarcón			IV	E1
Ctra de Pozuelo de Alarcón			IV	G4
Ctra de Pozuelo de Alarcón			I	D6
Ctra de Pozuelo de Alarcón	1	15	I	D6
Ctra de Pozuelo de Alarcón	2	2	I	D6
Ctra de Pozuelo de Alarcón	10	24	IV	E1
Ctra de Pozuelo de Alarcón	29	35	I	D6
Ctra de Pozuelo de Alarcón	30	34	IV	F2
Ctra de Pozuelo de Alarcón	44	46	IV	F3
Ctra de Pozuelo de Alarcón	50	50	IV	G4
Ctra de Pozuelo de Alarcón	57	57	IV	F2
Calle Praderas			I	G4
Calle Praderas	1	11	I	G4
Calle Praderas	2	16	I	G4
Avda Príncipe de Asturias			I	H5
Avda Príncipe de Asturias	4	8	I	F6
Avda Príncipe de Asturias	26	26	I	H5
Calle Profesor Carlos Toledano	1	5	I	D2
Calle Puerto de Canencia	2	2	I	C2
Calle Puerto de los Leones	3	5	I	C3
Calle Puerto de los Leones	6	12	I	C3
Calle Puerto de Navacerrada	1	23	I	C3
Calle Puerto de Navacerrada	2	34	I	C3
Calle Puerto Rico			I	D3
Calle Puerto Rico	1	3	I	D4
Calle Puerto Rico	2	4	I	D4
Calle Puerto Rico	9	11	I	D3
Calle de Ramón y Cajal	1	1	I	D3
Calle de Ramón y Cajal	2	4	I	D3
Calle de Ramón y Cajal	8	8	I	C3
Trva Ramón y Cajal	1	7	I	C3

Literal de Vía	Numeración		Mapa	Hojas
	Desde	Hasta		
Trva Ramón y Cajal	2	8	I	C3
Calle Real Alta	1	7	I	C4
Calle Real Alta	2	12	I	C4
Calle Real Baja	2	2	I	C4
Calle Real Baja	5	15	I	D4
Calle Real Baja	6	14	I	D4
Avda Rey Juan Carlos I			IV	E1
Avda Rey Juan Carlos I	10	12	IV	E1
Avda Reyes Católicos			I	D4
Avda Reyes Católicos			I	D2
Avda Reyes Católicos			I	D3
Avda Reyes Católicos	1	1	I	D4
Avda Reyes Católicos	2	6	I	D4
Avda Reyes Católicos	7	7	I	D3
Avda Reyes Católicos	10	14	I	D3
Avda Reyes Católicos	16	18	I	D2
Calle Rigoletto			VI	F3
Calle Rigoletto	1	17	IV	A4
Calle Rigoletto	2	30	IV	A4
Calle Rigoletto	7	31	VI	G4
Calle Rigoletto	18	54	VI	G4
Calle Rigoletto	35	49	VI	G4
Calle Rigoletto	81	81	VI	F3
Calle Rigoletto	84	104	VI	F3
Calle Rigoletto	95	103	VI	F3
Calle Roble	1	13	V	B1
Calle Roble	2	24	V	B1
Calle Rodas	1	19	I	H3
Calle del Romero			I	G3
Calle del Romero	2	8	I	G3
Calle del Romero	5	7	I	G3
Calle de la Rosa de los Vientos	8	30	I	F2
Calle Rosales			I	G5
Calle Rosales	1	5	I	G5
Calle Rosales	2	4	I	G5
Calle Rosales	24	38	I	H4
Calle Rosales	33	57	I	H4
Calle Rosalía de Castro			I	D5
Calle Rosalía de Castro			I	D6
Calle Rosalía de Castro	1	3	I	D5
Calle Rosalía de Castro	2	2	I	D5
Calle Rosalía de Castro	5	23	I	D6
Calle Rosalía de Castro	10	16	I	D6
Calle Ruiseñor	1	7	I	G4
Calle Ruiseñor	2	4	I	G4

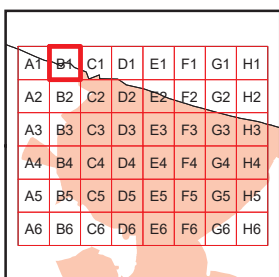
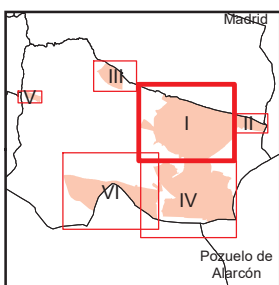
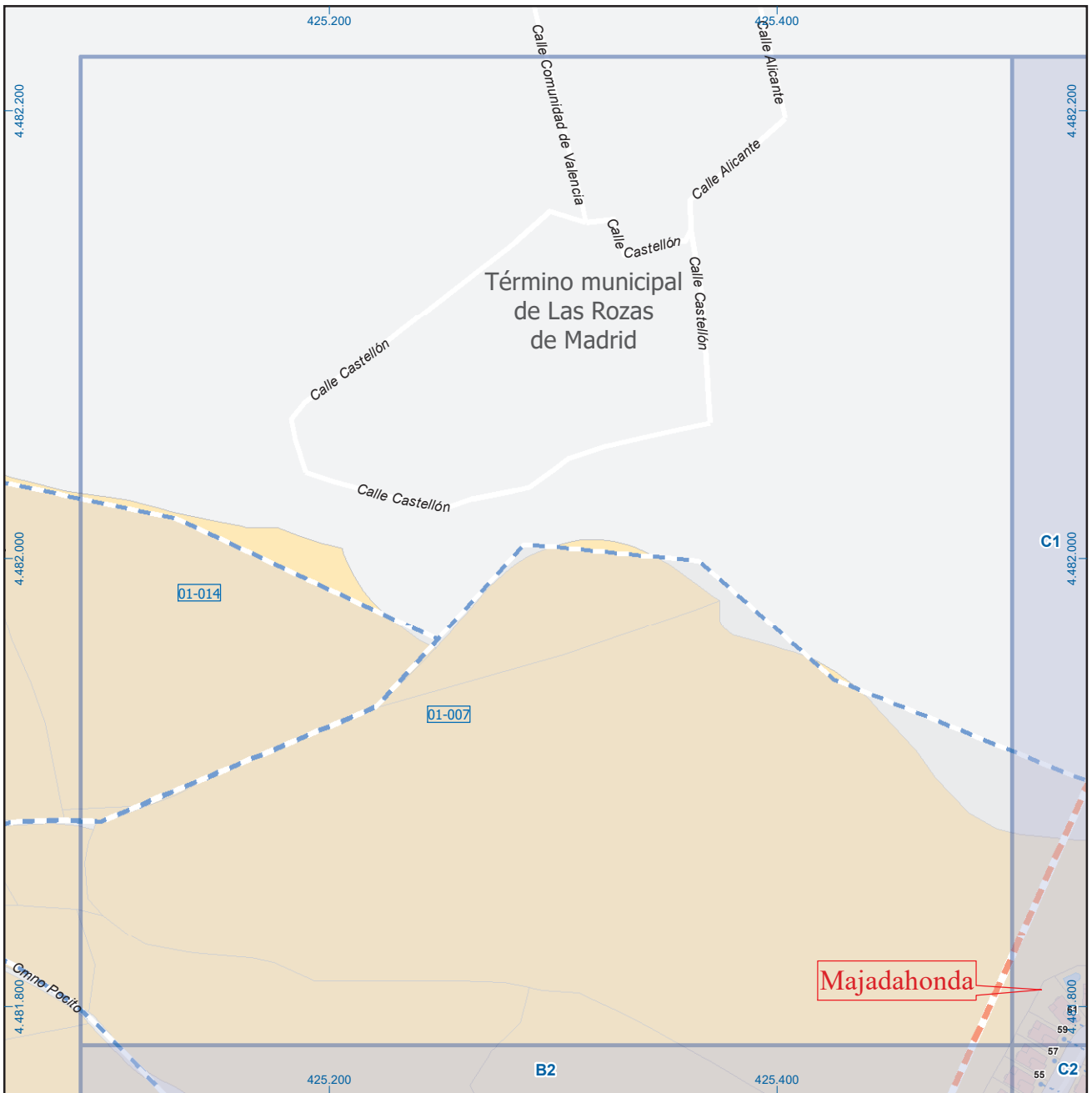
Literal de Vía	Numeración		Mapa	Hojas
	Desde	Hasta		
Calle Ruperto Chapí			IV	D4
Calle Ruperto Chapí	1	1	IV	D4
Calle Ruperto Chapí	4	16	IV	D4
Calle Sacedilla			II	A1
Calle Sacedilla	2	56	II	A1
Psaje Sacedilla	1	43	II	A1
Psaje Sacedilla	2	44	II	A1
Calle Sacrificio			I	C5
Calle Sacrificio	2	34	I	C5
Calle Sacrificio	9	9	I	C5
Trva Sacrificio	1	19	I	C5
Trva Sacrificio	2	22	I	C5
Calle de Sagasta	1	7	I	D3
Calle de Sagasta	2	8	I	D3
Calle San Andrés	1	25	I	D5
Calle San Andrés	2	6	I	D5
Calle San Andrés	6	12	I	D5
Calle San Antonio	1	19	I	C4
Calle San Antonio	2	20	I	C4
Calle San Benito	2	10	I	B4
Calle San Blas	1	9	I	C4
Calle San Blas	2	14	I	C4
Calle de San Gregorio			I	F3
Calle de San Gregorio	1	37	I	F3
Calle San Isidro	1	13	I	D4
Calle San Isidro	2	18	I	D4
Calle San Isidro	17	19	I	D4
Calle San Jaime			I	B5
Calle San Jaime	22	30	I	B5
Calle San Joaquín	1	13	I	D4
Calle San Joaquín	2	24	I	D4
Trva San Joaquín	1	1	I	D4
Trva San Joaquín	2	4	I	D4
Calle San José	1	23	I	B5
Calle San Juan	1	9	I	C4
Calle San Juan	2	14	I	C4
Calle San Julián	1	1	I	C4
Calle San Julián	2	2	I	C4
Calle San Lucas	1	7	I	C4
Calle San Lucas	2	10	I	C4
Calle San Luis	1	19	I	C4
Calle San Luis	2	20	I	C4
Calle San Manuel	2	4	I	C4
Calle San Marcos	1	9	I	C4
Calle San Marcos	2	8	I	C4

Literal de Vía	Numeración		Mapa	Hojas
	Desde	Hasta		
Calle de San Martín	1	7	I	F3
Calle de San Martín	2	16	I	F3
Ronda de San Martín	1	107	I	F3
Ronda de San Martín	2	134	I	F3
Trva de San Martín			I	F4
Trva de San Martín	1	1	I	F4
Trva de San Martín	17	29	I	F3
Calle San Mateo	1	5	I	C4
Calle San Mateo	2	4	I	C4
Calle San Miguel			I	C4
Calle San Miguel	2	2	I	C4
Calle San Miguel	3	27	I	C4
Calle San Pablo			I	C4
Calle San Pablo	1	7	I	C4
Calle San Pablo	2	14	I	C4
Calle San Pedro	1	7	I	C4
Calle San Pedro	2	14	I	C4
Calle San Pedro	11	21	I	C5
Calle San Pedro	18	26	I	C5
Trva San Pedro			I	C4
Trva San Pedro	1	5	I	C4
Trva San Pedro	2	6	I	C4
Calle San Roque	1	31	I	C4
Calle San Roque	2	54	I	C4
Calle San Roque	39	45	I	B4
Calle San Roque	60	60	I	B4
Trva San Roque	1	1	I	C4
Calle San Sebastián			I	C4
Calle San Sebastián	1	17	I	C4
Calle San Sebastián	2	6	I	C4
Calle San Sebastián	8	8	I	C5
Calle San Sebastián	19	25	I	C5
Calle San Vicente			I	C5
Calle San Vicente			I	B4
Calle San Vicente	1	7	I	B4
Calle San Vicente	29	33	I	C5
Calle San Vicente	46	46	I	C5
Calle San Víctor	2	2	I	C4
Calle Santa Ana	1	25	I	D4
Calle Santa Ana	2	26	I	D4
Calle Santa Bárbara	1	7	I	D5
Calle Santa Bárbara	2	2	I	E5
Calle Santa Bárbara	2	2	I	D5
Calle Santa Bárbara	11	31	I	E5
Calle de Santa Beatriz de Silva	3	29	I	E2

Literal de Vía	Numeración		Mapa	Hojas
	Desde	Hasta		
Calle de Santa Beatriz de Silva	4	28	I	E2
Calle Santa Brígida			I	F4
Calle Santa Brígida			I	E5
Calle Santa Brígida	1	3	I	E5
Calle Santa Brígida	2	30	I	E5
Calle Santa Brígida	9	17	I	E4
Calle Santa Brígida	19	39	I	F4
Trva Santa Brígida	2	2	I	F4
Calle Santa Catalina			I	D5
Calle Santa Catalina			I	C4
Calle Santa Catalina	1	1	I	C4
Calle Santa Catalina	11	29	I	D5
Calle Santa Catalina	14	30	I	D5
Calle Santa Isabel	2	2	I	D5
Calle Santa Isabel	9	19	I	C5
Calle Santa Isabel	18	26	I	C5
Calle Santa Lucía			I	D4
Calle Santa Lucía			I	D5
Calle Santa Lucía	1	5	I	D4
Calle Santa Lucía	2	10	I	D4
Calle Santa Lucía	7	17	I	D5
Calle Santa Lucía	12	20	I	D5
Calle Santa María de la Cabeza	1	17	I	D4
Calle Santa María de la Cabeza	2	24	I	D4
Trva Santa María de la Cabeza	2	4	I	D4
Trva Santa María de la Cabeza	3	5	I	D4
Calle Santa Rita	1	7	I	C4
Calle Santa Rita	2	6	I	C4
Calle Santa Rosa	1	1	I	D5
Calle Santa Rosa	2	4	I	D5
Calle Santiago Apóstol	1	11	I	D4
Calle Santiago Apóstol	2	12	I	D4
Calle Santo Tomás	1	1	I	C5
Calle Santo Tomás	2	20	I	C5
Calle Sarasate			IV	G4
Calle Sarasate			IV	F4
Calle Sarasate	5	5	IV	G4
Calle Sarasate	7	23	IV	F4
Calle Sarasate	37	49	IV	F5
Calle Sauces	1	9	I	G4
Calle Sauces	2	6	I	G4
Calle de Severo Ochoa	1	7	I	D3
Calle de Severo Ochoa	2	8	I	D3
Calle de Severo Ochoa	15	19	I	C3
Calle de Severo Ochoa	18	24	I	C3

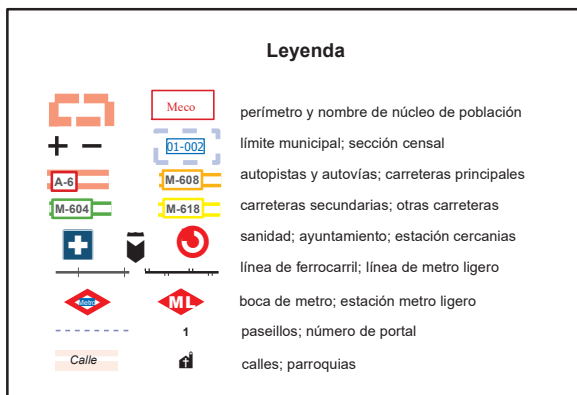
Literal de Vía	Numeración		Mapa	Hojas
	Desde	Hasta		
Ronda Sirenas			IV	G2
Ronda Sirenas	1	7	IV	G3
Ronda Sirenas	2	8	IV	G3
Ronda Sirenas	14	44	IV	F2
Ronda Sirenas	15	37	IV	F2
Ronda Sirenas	57	89	IV	G2
Ronda Sirenas	78	138	IV	G2
Calle Siroco	1	11	I	H3
Calle Siroco	2	14	I	H3
Calle Siroco	15	49	I	H3
Calle Sol			I	C4
Calle Sol	2	4	I	C4
Calle de la Sonnambula	1	11	VI	F4
Calle Sorolla			IV	F3
Calle Sorolla	4	4	IV	F3
Calle Sorolla	31	67	IV	F3
Calle Sur	1	13	I	H4
Calle Sur	2	14	I	H4
Calle del Tejar	17	17	I	H3
Calle del Tejar	18	22	I	H3
Calle del Tifón	1	5	I	G3
Calle del Tifón	2	8	I	G3
Calle Tilos	1	1	IV	H5
Calle Tilos	48	48	IV	H5
Calle Tizona	1	15	I	D5
Calle Tizona	2	14	I	D5
Calle de la Tormenta	1	7	I	G3
Calle de la Tormenta	2	8	I	G3
Calle de la Tramontana	7	9	I	F3
Calle de la Tramontana	12	14	I	F3
Calle de la Tramontana	13	37	I	G3
Calle de la Tramontana	22	40	I	G3
Calle Traviata	1	13	VI	G5
Calle Traviata	2	12	VI	G5
Calle Traviata	19	33	VI	G4
Calle Traviata	24	36	VI	G4
Calle Traviata	50	66	VI	F4
Calle Traviata	55	65	VI	F4
Calle Traviata	71	85	VI	F4
Calle Traviata	78	86	VI	F3
Calle Traviata	103	125	VI	F3
Calle Ulises	1	25	IV	G3
Calle Ulises	2	32	IV	G3
Calle Urca	2	12	IV	C1
Calle Vaguada del Arcipreste			I	C4

Literal de Vía	Numeración		Mapa	Hojas
	Desde	Hasta		
Calle Vaguada del Arcipreste	2	10	I	C4
Calle Vasco de Gama	1	5	I	D5
Calle Velázquez			IV	E3
Calle Velázquez	1	7	IV	E3
Calle Velázquez	37	71	IV	E3
Calle Velero			IV	C1
Calle Velero	6	26	IV	C1
Calle Venezuela	1	9	I	D4
Calle Venezuela	2	10	I	D4
Calle Vicente Aleixandre	1	3	I	H3
Calle Vicente Aleixandre	2	24	I	H3
Calle Vicente Aleixandre	9	11	II	A1
Calle Vicente Aleixandre	28	28	II	A1
Trva Vicente Aleixandre	1	7	II	A1
Trva Vicente Aleixandre	2	6	II	A1
Avda Victoria	93	101	II	C2
Calle Vid	1	1	I	C5
Calle Vid	2	16	I	C5
Calle Vid	16	20	I	C5
Calle Viento	1	15	I	C4
Calle Viento	2	32	I	C4
Plaza de los Vientos	1	2	I	F3
Plaza de los Vientos	3	5	I	F3
Plaza de los Vientos	4	4	I	F3
Calle Viña			I	C5
Calle Viña	1	19	I	C5
Calle Viña	2	20	I	C5
Calle Virgen de Icíar			II	C2
Calle Virgen de Icíar	1	35	II	C2
Trva Virgen de Icíar			II	C2
Trva Virgen de Icíar	1	13	II	C2
Trva Virgen de Icíar	2	4	II	C2
Calle Virgen de Loreto	5	11	I	B3
Calle Virgen del Pilar	1	3	IV	F1
Calle Virgen del Rosario	2	2	I	B4
Calle de Yuca			I	G3
Calle de Yuca	1	23	I	G3
Calle de Yuca	2	18	I	G3
Calle Zepol	1	1	II	C2
Calle Zepol	2	2	II	C2
Calle Zuloaga			IV	E3
Calle Zuloaga	4	10	IV	E3
Calle Zuloaga	14	18	IV	E3



Majadahonda

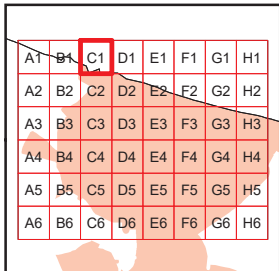
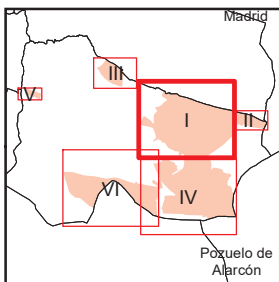
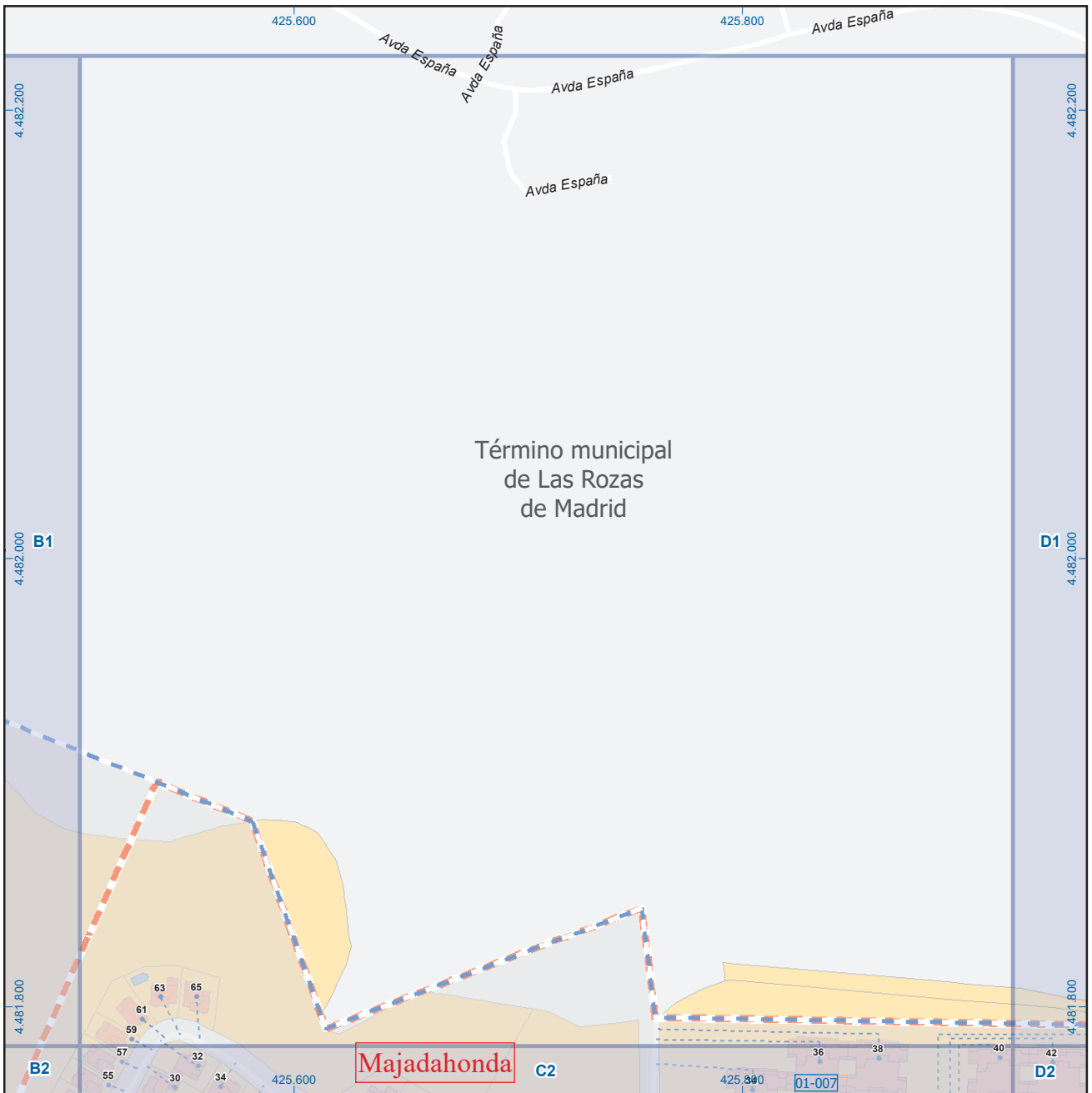
Leyenda



Dirección General de Economía
CONSEJERÍA DE ECONOMÍA,
HACIENDA Y EMPLEO



Mapa I - B1



Majadahonda

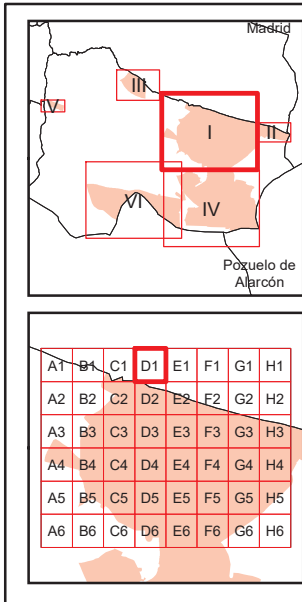
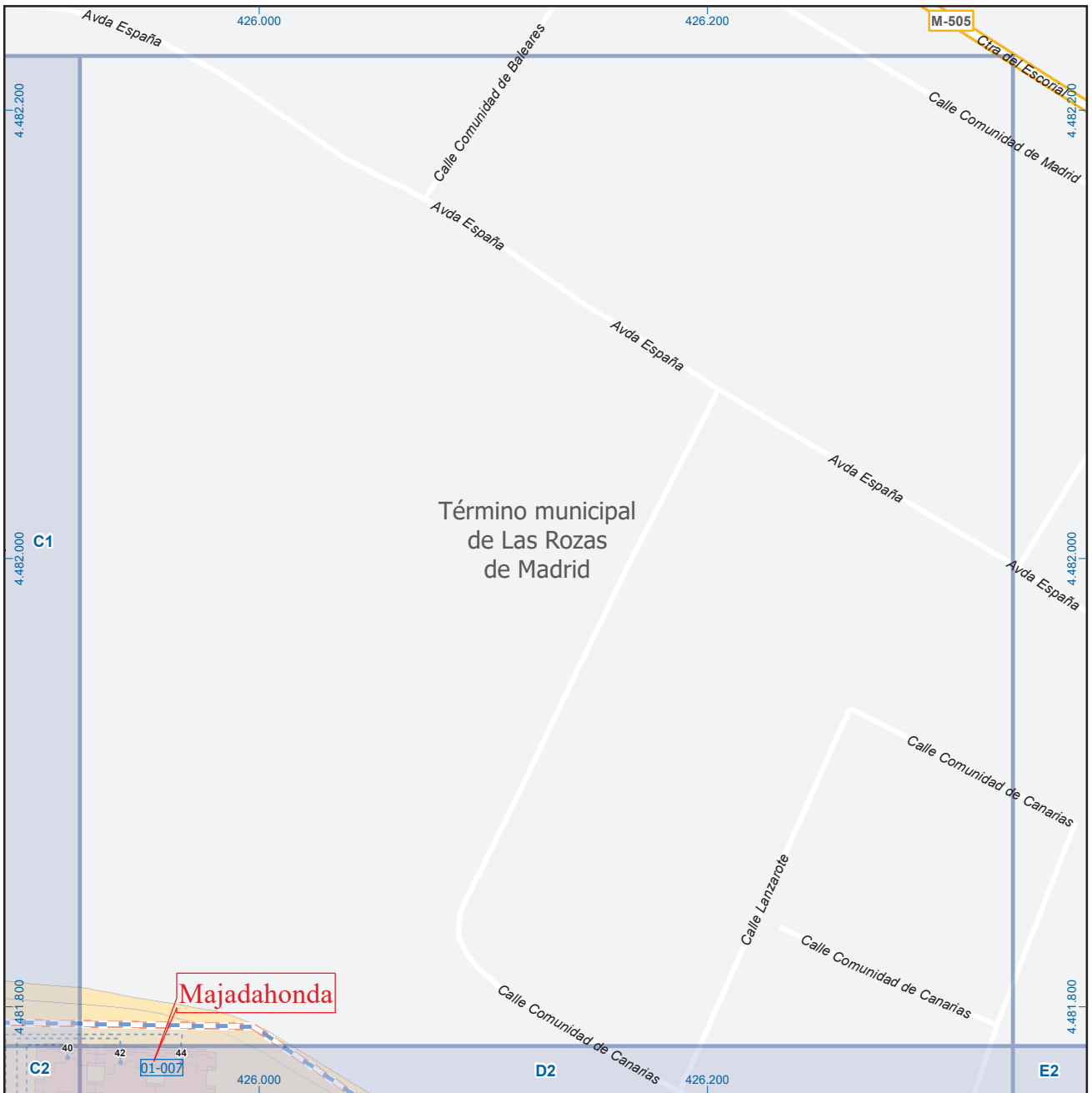
Leyenda



Dirección General de Economía
CONSEJERÍA DE ECONOMÍA,
HACIENDA Y EMPLEO

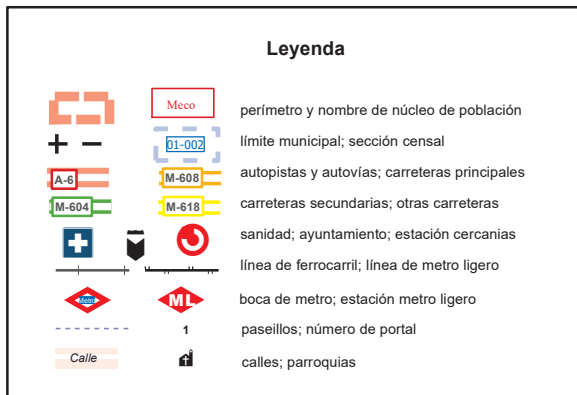


Mapa I - C1



Majadahonda

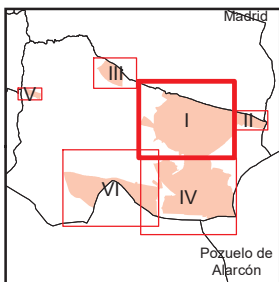
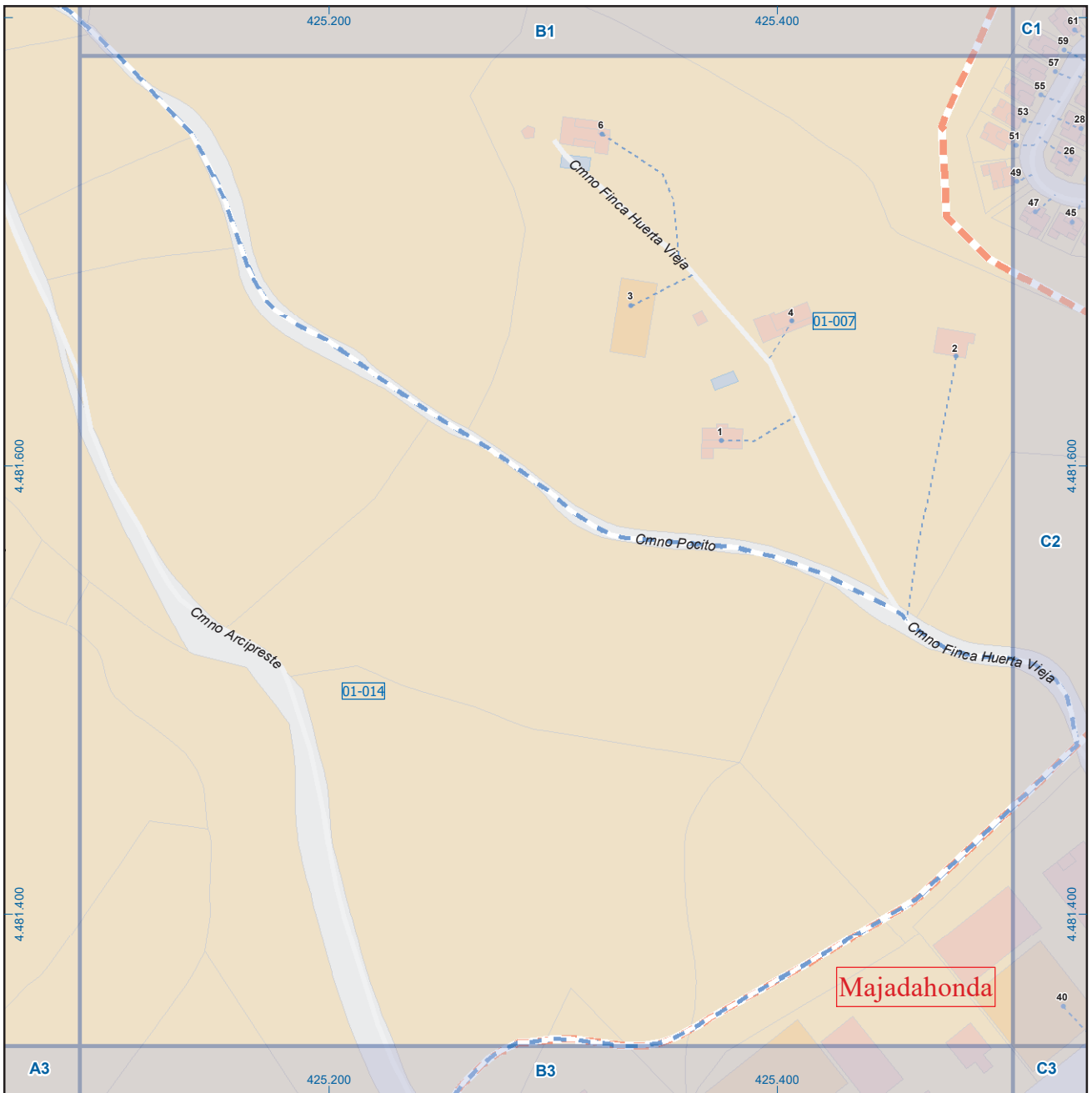
Leyenda



Dirección General de Economía
CONSEJERÍA DE ECONOMÍA,
HACIENDA Y EMPLEO



Mapa I - D1



A1	B1	C1	D1	E1	F1	G1	H1
A2	B2	C2	D2	E2	F2	G2	H2
A3	B3	C3	D3	E3	F3	G3	H3
A4	B4	C4	D4	E4	F4	G4	H4
A5	B5	C5	D5	E5	F5	G5	H5
A6	B6	C6	D6	E6	F6	G6	H6

Majadahonda

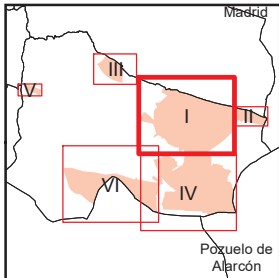
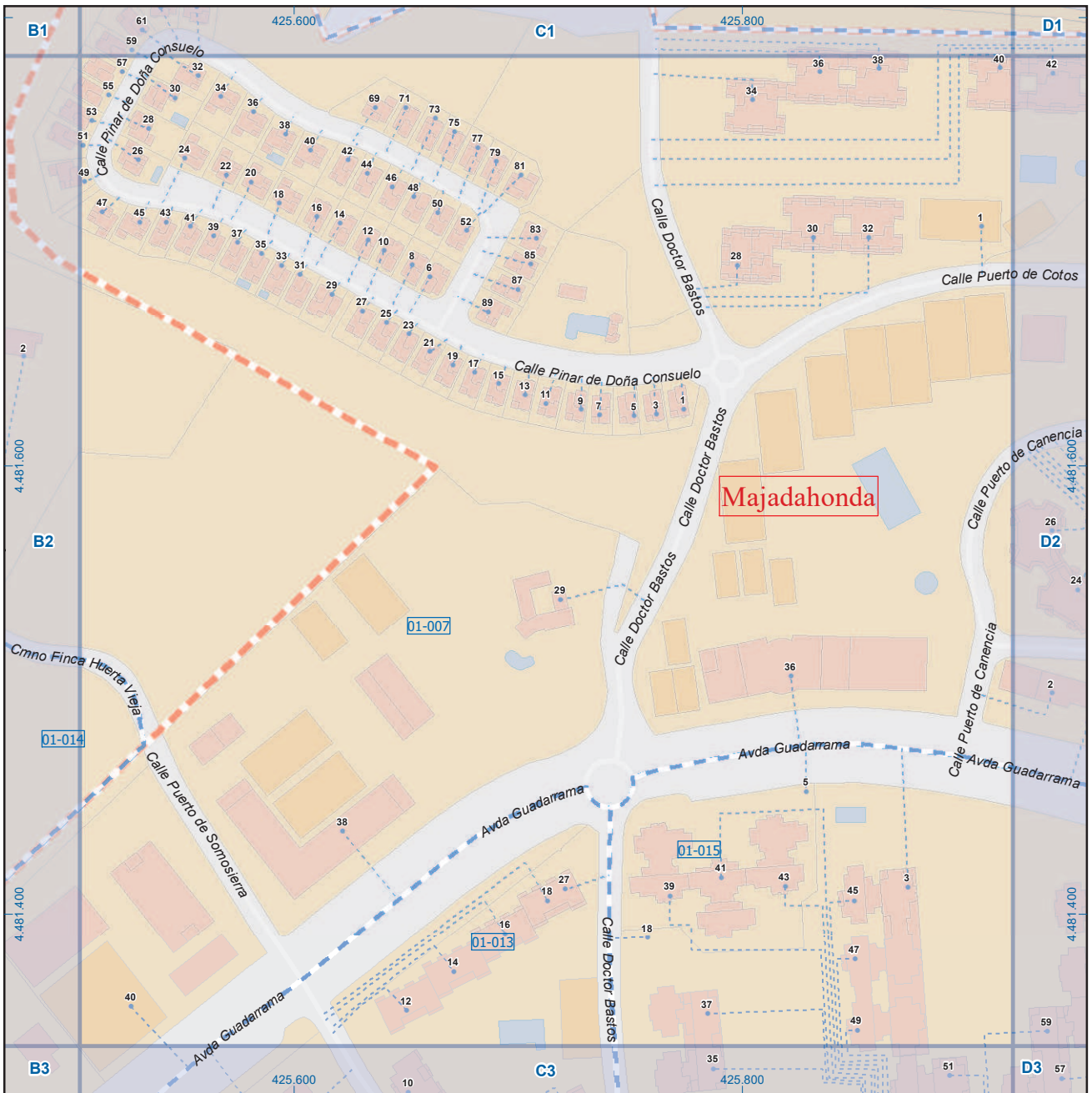
Leyenda



Dirección General de Economía
CONSEJERÍA DE ECONOMÍA,
HACIENDA Y EMPLEO



Mapa I - B2



A1	B1	C1	D1	E1	F1	G1	H1
A2	B2	C2	D2	E2	F2	G2	H2
A3	B3	C3	D3	E3	F3	G3	H3
A4	B4	C4	D4	E4	F4	G4	H4
A5	B5	C5	D5	E5	F5	G5	H5
A6	B6	C6	D6	E6	F6	G6	H6

Majadahonda

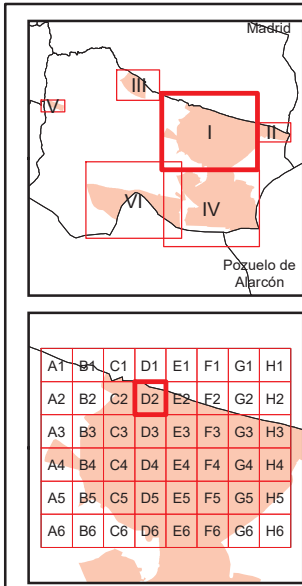
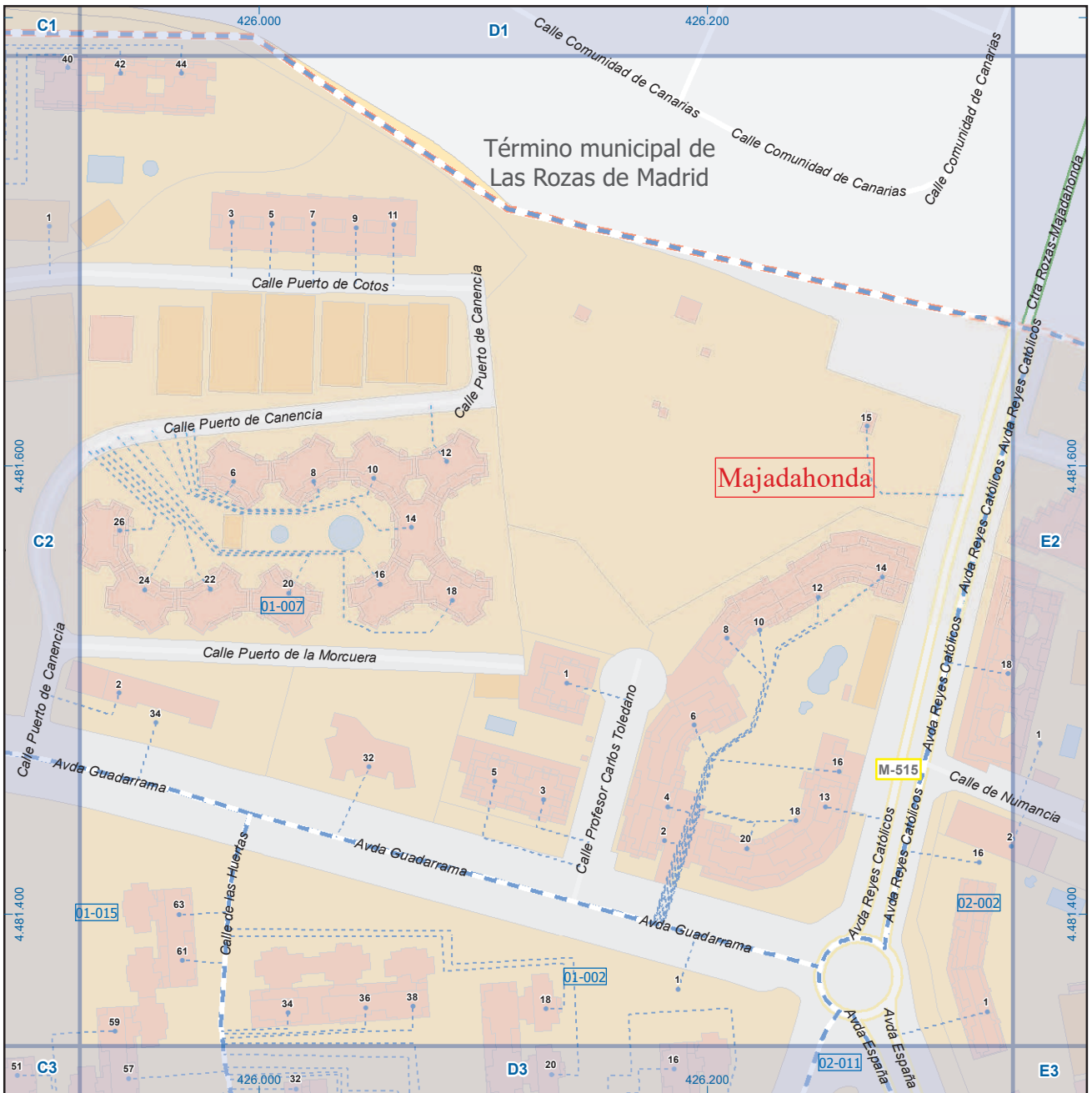
Leyenda



Dirección General de Economía
CONSEJERÍA DE ECONOMÍA,
HACIENDA Y EMPLEO

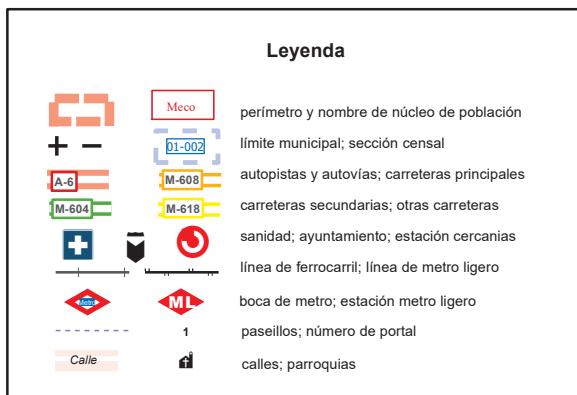


Mapa I - C2



Majadahonda

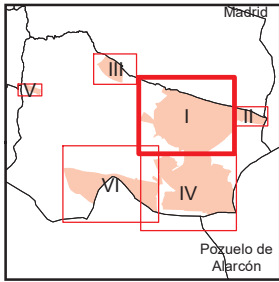
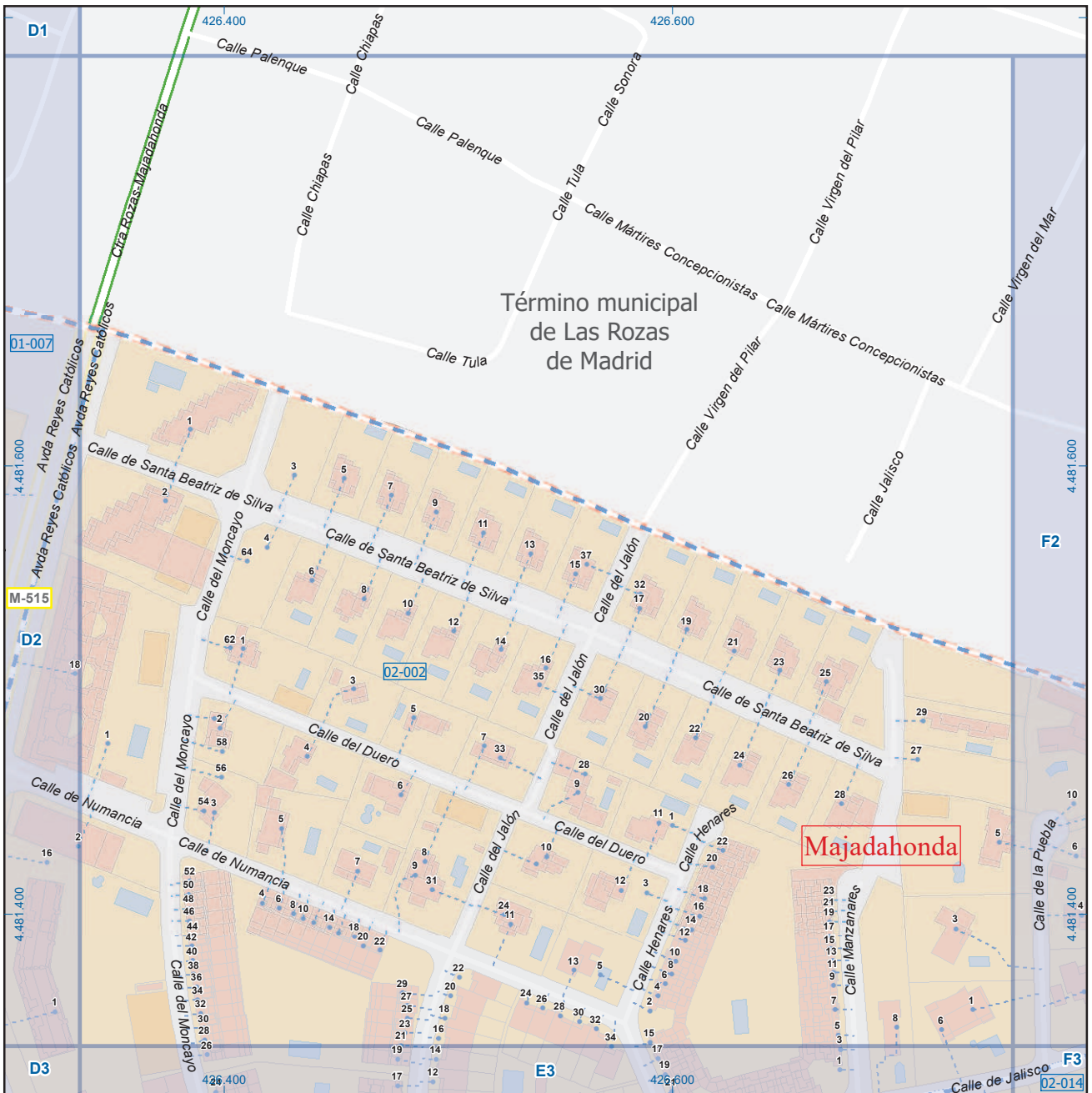
Leyenda



Dirección General de Economía
CONSEJERÍA DE ECONOMÍA,
HACIENDA Y EMPLEO



Mapa I - D2



A1	B1	C1	D1	E1	F1	G1	H1
A2	B2	C2	D2	E2	F2	G2	H2
A3	B3	C3	D3	E3	F3	G3	H3
A4	B4	C4	D4	E4	F4	G4	H4
A5	B5	C5	D5	E5	F5	G5	H5
A6	B6	C6	D6	E6	F6	G6	H6

Majadahonda

Leyenda

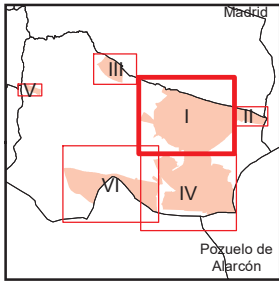
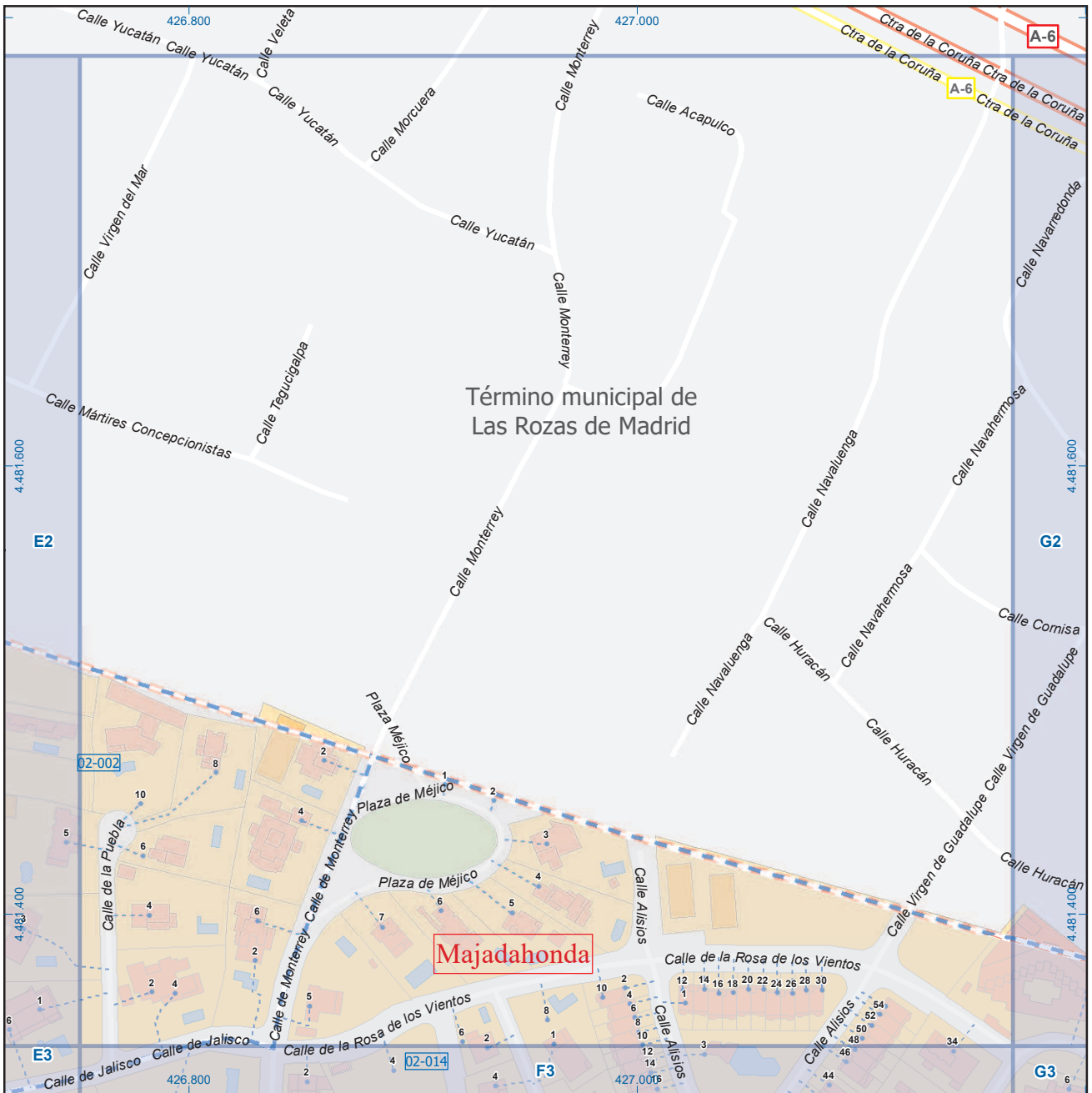
	Meco	perímetro y nombre de núcleo de población
	D1-002	límite municipal; sección censal
	A-6	autopistas y autovías; carreteras principales
	M-604	carreteras secundarias; otras carreteras
		sanidad; ayuntamiento; estación cercanías
		línea de ferrocarril; línea de metro ligero
		boca de metro; estación metro ligero
	1	paseillos; número de portal
	Calle	calles; parroquias



Dirección General de Economía
CONSEJERÍA DE ECONOMÍA,
HACIENDA Y EMPLEO



Mapa I - E2



A1	B1	C1	D1	E1	F1	G1	H1
A2	B2	C2	D2	E2	F2	G2	H2
A3	B3	C3	D3	E3	F3	G3	H3
A4	B4	C4	D4	E4	F4	G4	H4
A5	B5	C5	D5	E5	F5	G5	H5
A6	B6	C6	D6	E6	F6	G6	H6

Majadahonda

Leyenda

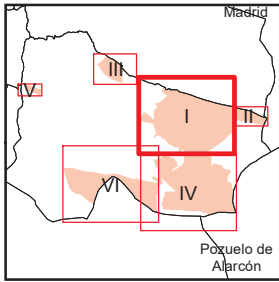
	Meco	perímetro y nombre de núcleo de población
	01-002	límite municipal; sección censal
	A-6	autopistas y autovías; carreteras principales
	M-604	carreteras secundarias; otras carreteras
		sanidad; ayuntamiento; estación cercanías
		línea de ferrocarril; línea de metro ligero
		boca de metro; estación metro ligero
	1	paseillos; número de portal
	Calle	calles; parroquias



Dirección General de Economía
CONSEJERÍA DE ECONOMÍA,
HACIENDA Y EMPLEO



Mapa I - F2



A1	B1	C1	D1	E1	F1	G1	H1
A2	B2	C2	D2	E2	F2	G2	H2
A3	B3	C3	D3	E3	F3	G3	H3
A4	B4	C4	D4	E4	F4	G4	H4
A5	B5	C5	D5	E5	F5	G5	H5
A6	B6	C6	D6	E6	F6	G6	H6

Majadahonda

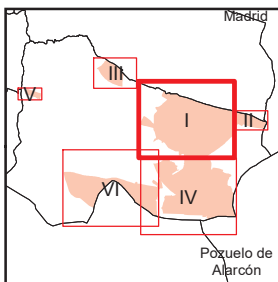
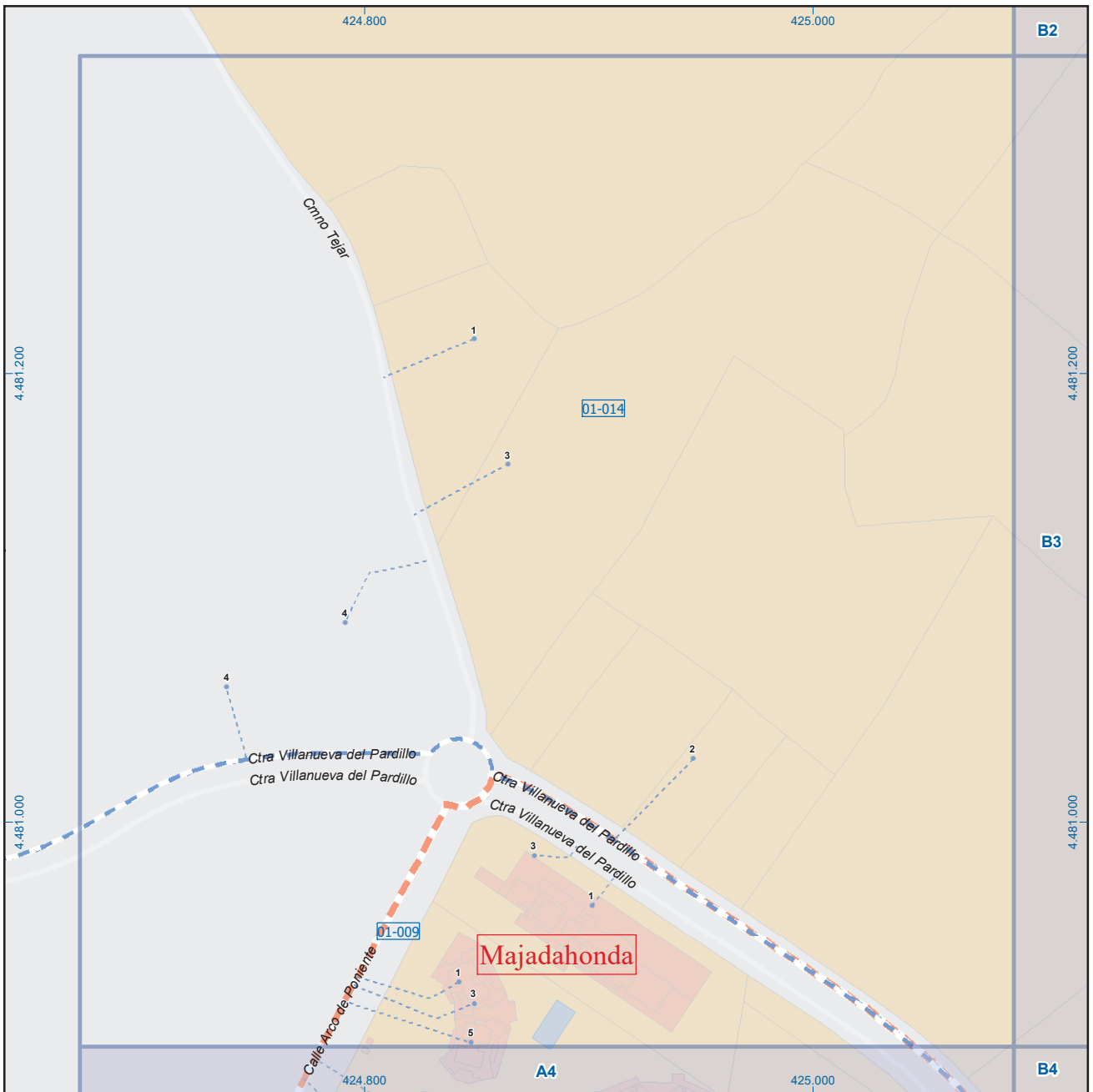
Leyenda



Dirección General de Economía
CONSEJERÍA DE ECONOMÍA,
HACIENDA Y EMPLEO



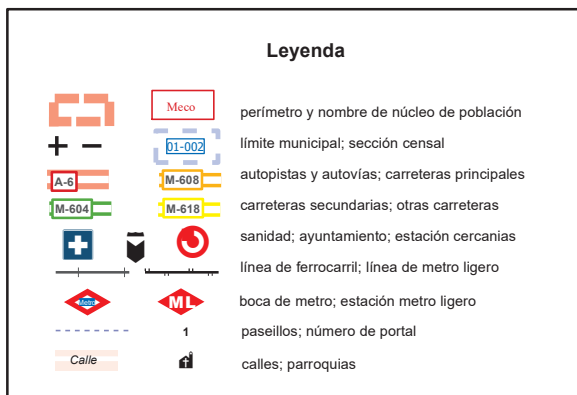
Mapa I - G2



A1	B1	C1	D1	E1	F1	G1	H1
A2	B2	C2	D2	E2	F2	G2	H2
A3	B3	C3	D3	E3	F3	G3	H3
A4	B4	C4	D4	E4	F4	G4	H4
A5	B5	C5	D5	E5	F5	G5	H5
A6	B6	C6	D6	E6	F6	G6	H6

Majadahonda

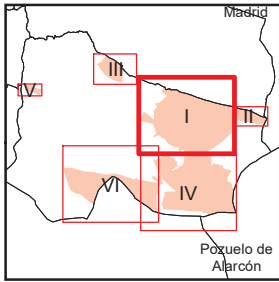
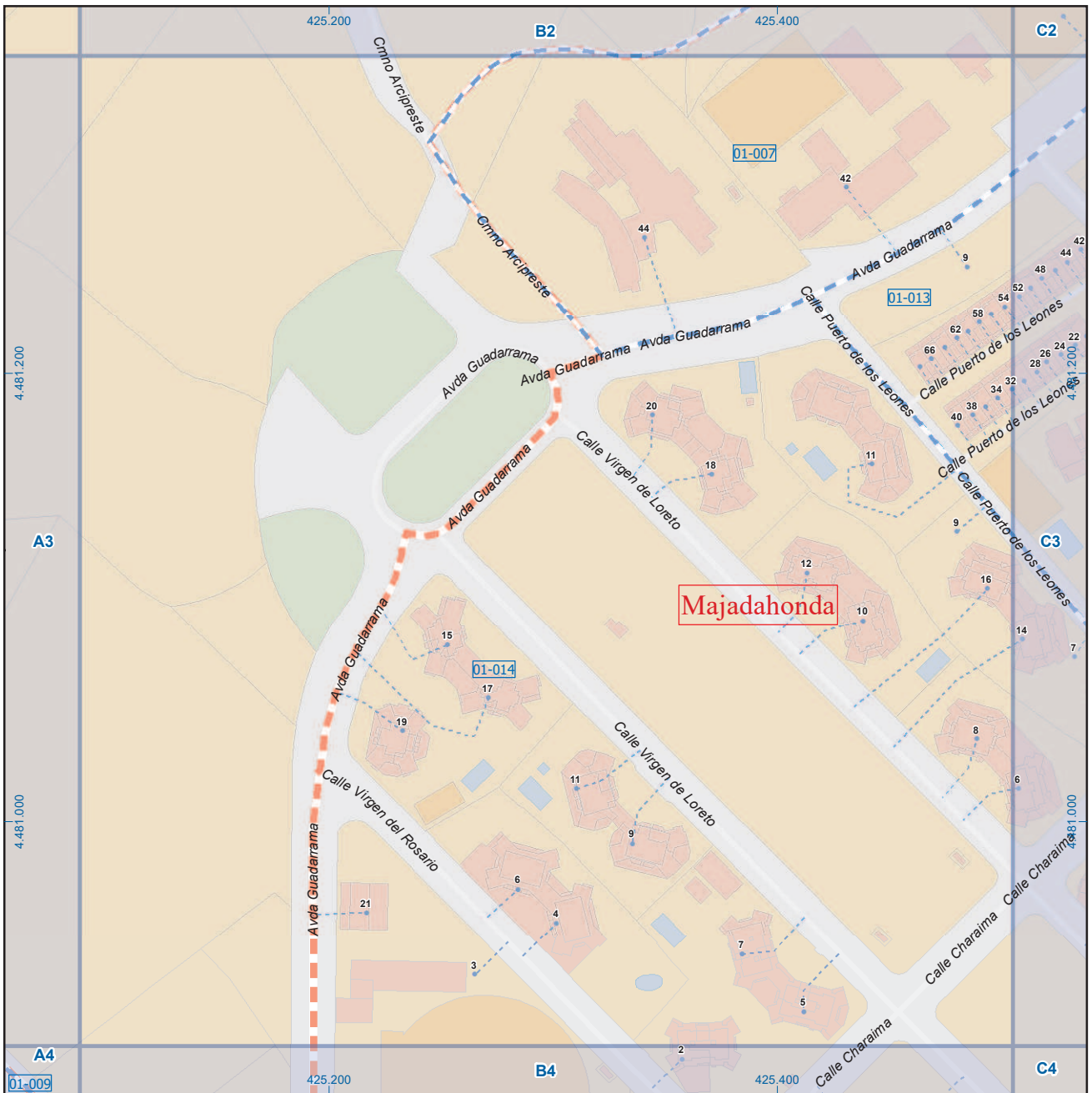
Leyenda



Dirección General de Economía
CONSEJERÍA DE ECONOMÍA,
HACIENDA Y EMPLEO



Mapa I - A3



A1	B1	C1	D1	E1	F1	G1	H1
A2	B2	C2	D2	E2	F2	G2	H2
A3	B3	C3	D3	E3	F3	G3	H3
A4	B4	C4	D4	E4	F4	G4	H4
A5	B5	C5	D5	E5	F5	G5	H5
A6	B6	C6	D6	E6	F6	G6	H6

Majadahonda

Leyenda

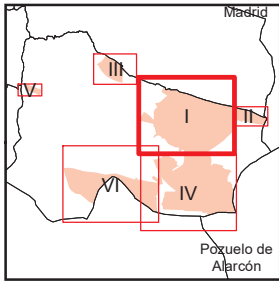
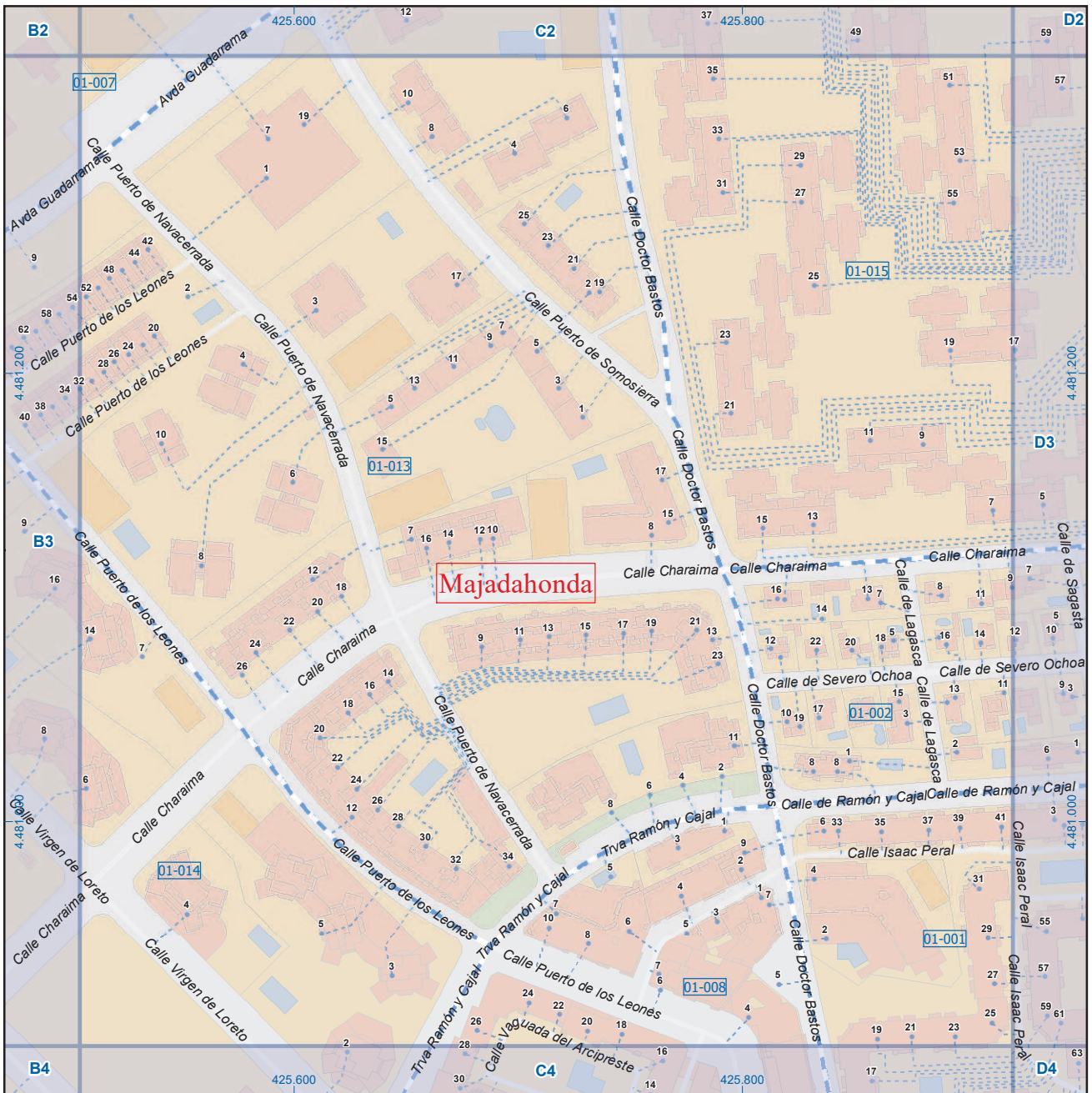
	Meco	perímetro y nombre de núcleo de población
	01-002	límite municipal; sección censal
	A-6	autopistas y autovías; carreteras principales
	M-604	carreteras secundarias; otras carreteras
		sanidad; ayuntamiento; estación cercanías
		línea de ferrocarril; línea de metro ligero
		boca de metro; estación metro ligero
	1	paseillos; número de portal
	Calle	calles; parroquias



Dirección General de Economía
CONSEJERÍA DE ECONOMÍA,
HACIENDA Y EMPLEO



Mapa I - B3



A1	B1	C1	D1	E1	F1	G1	H1
A2	B2	C2	D2	E2	F2	G2	H2
A3	B3	C3	D3	E3	F3	G3	H3
A4	B4	C4	D4	E4	F4	G4	H4
A5	B5	C5	D5	E5	F5	G5	H5
A6	B6	C6	D6	E6	F6	G6	H6

Majadahonda

Leyenda

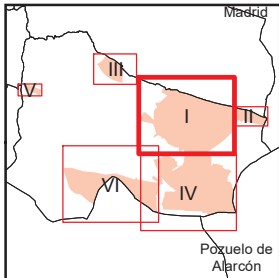
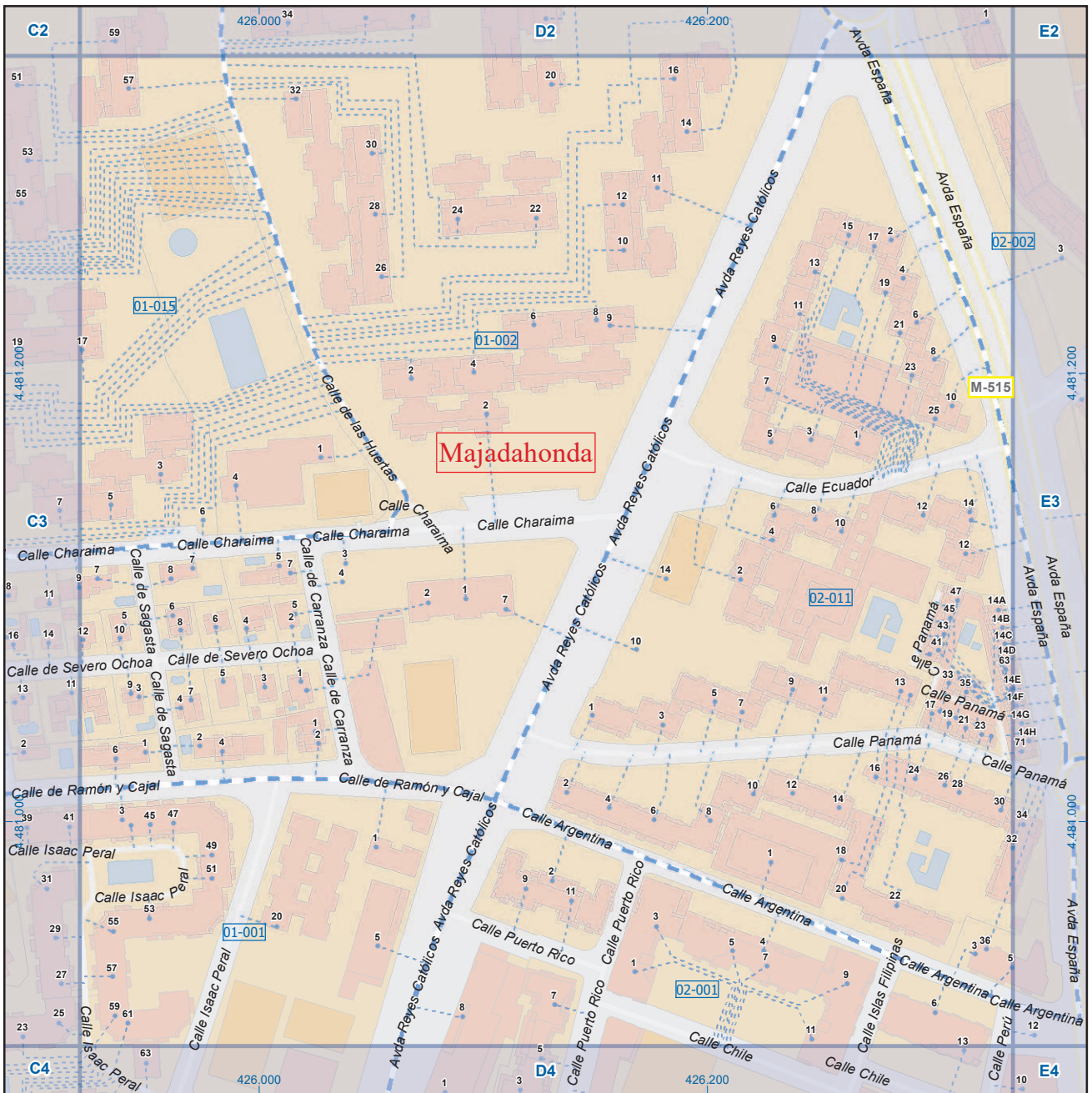
		perímetro y nombre de núcleo de población
		límite municipal; sección censal
		autopistas y autovías; carreteras principales
		carreteras secundarias; otras carreteras
		sanidad; ayuntamiento; estación cercanías
		línea de ferrocarril; línea de metro ligero
		boca de metro; estación metro ligero
		paseillos; número de portal
		calles; parroquias



Dirección General de Economía
CONSEJERÍA DE ECONOMÍA,
HACIENDA Y EMPLEO



Mapa I - C3



A1	B1	C1	D1	E1	F1	G1	H1
A2	B2	C2	D2	E2	F2	G2	H2
A3	B3	C3	D3	E3	F3	G3	H3
A4	B4	C4	D4	E4	F4	G4	H4
A5	B5	C5	D5	E5	F5	G5	H5
A6	B6	C6	D6	E6	F6	G6	H6

Majadahonda

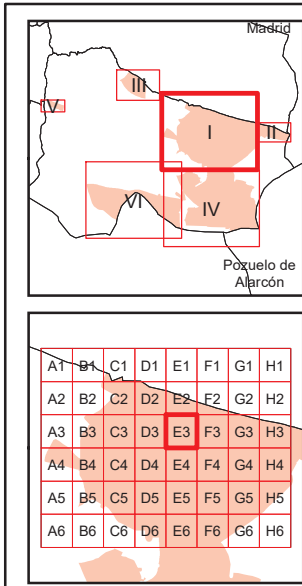
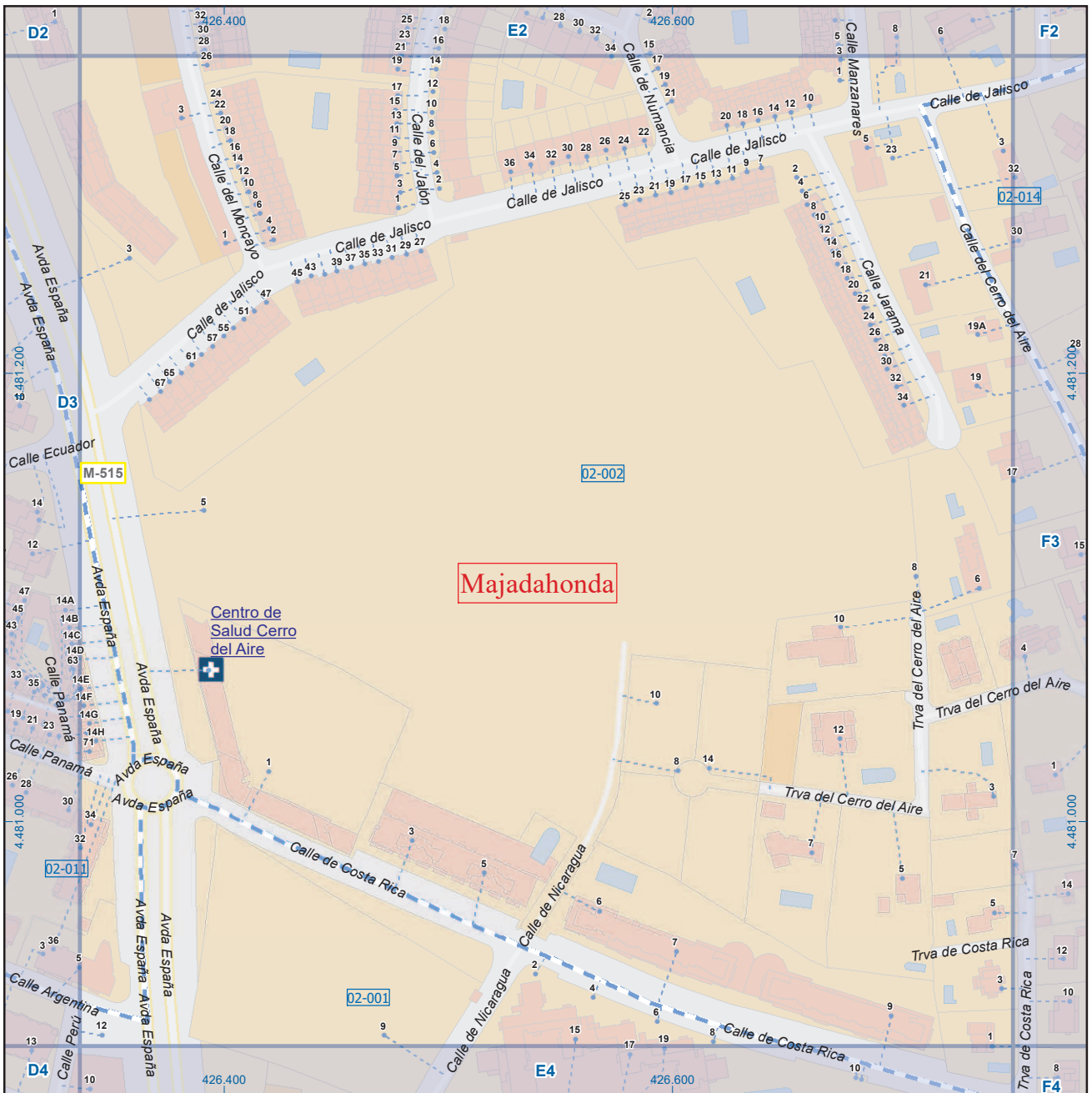
Leyenda



Dirección General de Economía
CONSEJERÍA DE ECONOMÍA,
HACIENDA Y EMPLEO



Mapa I - D3



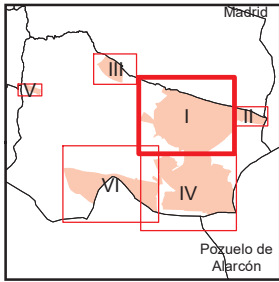
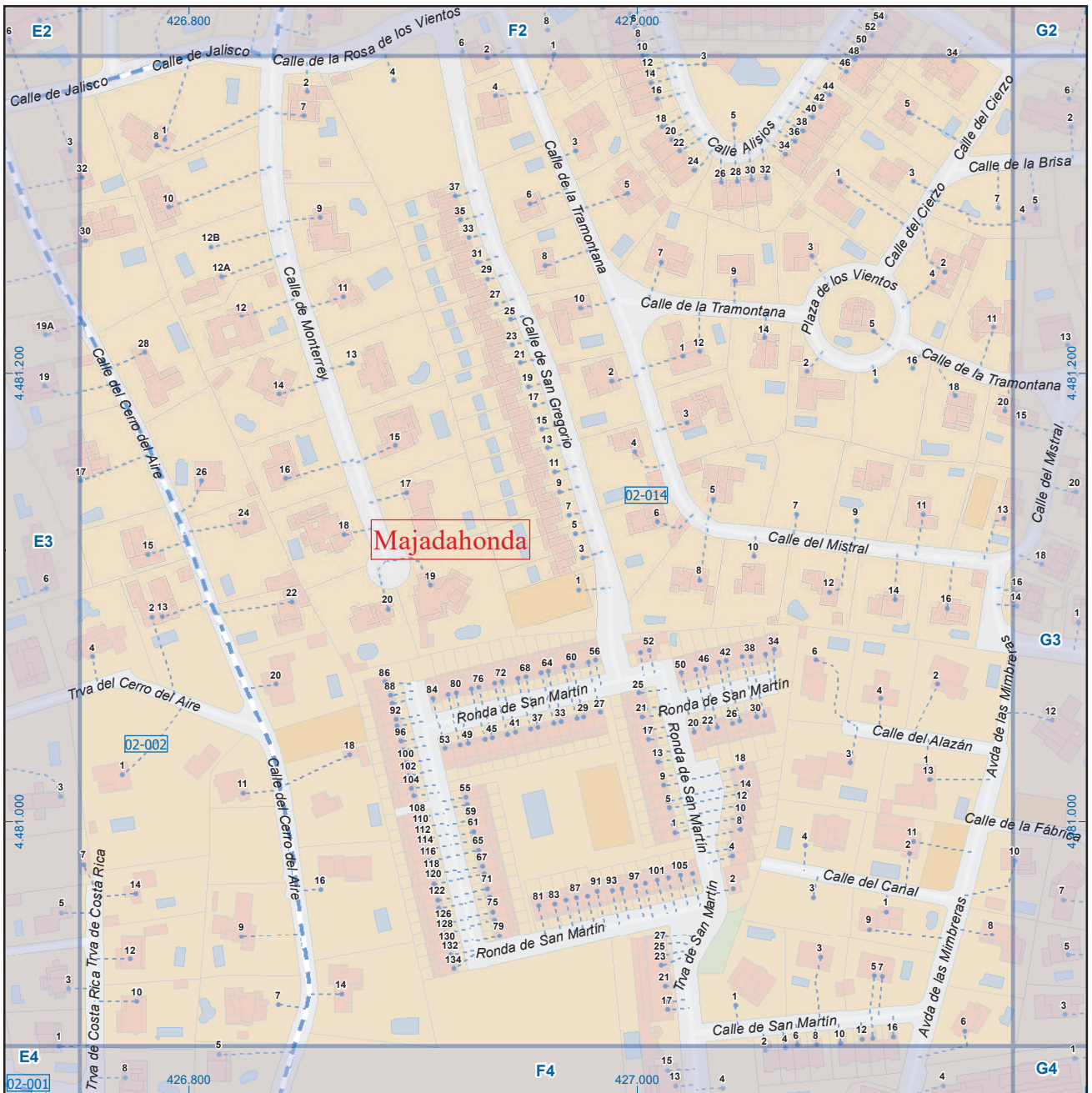
Majadahonda

Leyenda

- Meco perimetro y nombre de núcleo de población
- 01-002 límite municipal; sección censal
- A-6 M-608 autopistas y autovías; carreteras principales
- M-604 M-618 carreteras secundarias; otras carreteras
- Sanidad; ayuntamiento; estación cercanías
- Línea de ferrocarril; línea de metro ligero
- Boca de metro; estación metro ligero
- Paseillos; número de portal
- Calle calles; parroquias


 Dirección General de Economía
 CONSEJERÍA DE ECONOMÍA,
 HACIENDA Y EMPLEO





A1	B1	C1	D1	E1	F1	G1	H1
A2	B2	C2	D2	E2	F2	G2	H2
A3	B3	C3	D3	E3	F3	G3	H3
A4	B4	C4	D4	E4	F4	G4	H4
A5	B5	C5	D5	E5	F5	G5	H5
A6	B6	C6	D6	E6	F6	G6	H6

Majadahonda

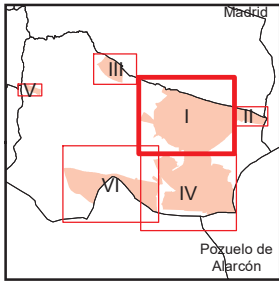
Leyenda

	Meco	perímetro y nombre de núcleo de población
	01-002	límite municipal; sección censal
	A-6	autopistas y autovías; carreteras principales
	M-604	carreteras secundarias; otras carreteras
		sanidad; ayuntamiento; estación cercanías
		línea de ferrocarril; línea de metro ligero
		boca de metro; estación metro ligero
	1	paseillos; número de portal
	Calle	calles; parroquias



Dirección General de Economía
CONSEJERÍA DE ECONOMÍA,
HACIENDA Y EMPLEO





A1	B1	C1	D1	E1	F1	G1	H1
A2	B2	C2	D2	E2	F2	G2	H2
A3	B3	C3	D3	E3	F3	G3	H3
A4	B4	C4	D4	E4	F4	G4	H4
A5	B5	C5	D5	E5	F5	G5	H5
A6	B6	C6	D6	E6	F6	G6	H6

Majadahonda

Leyenda

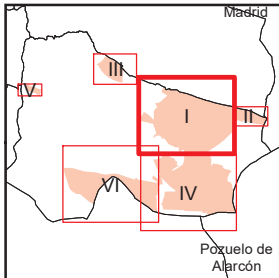
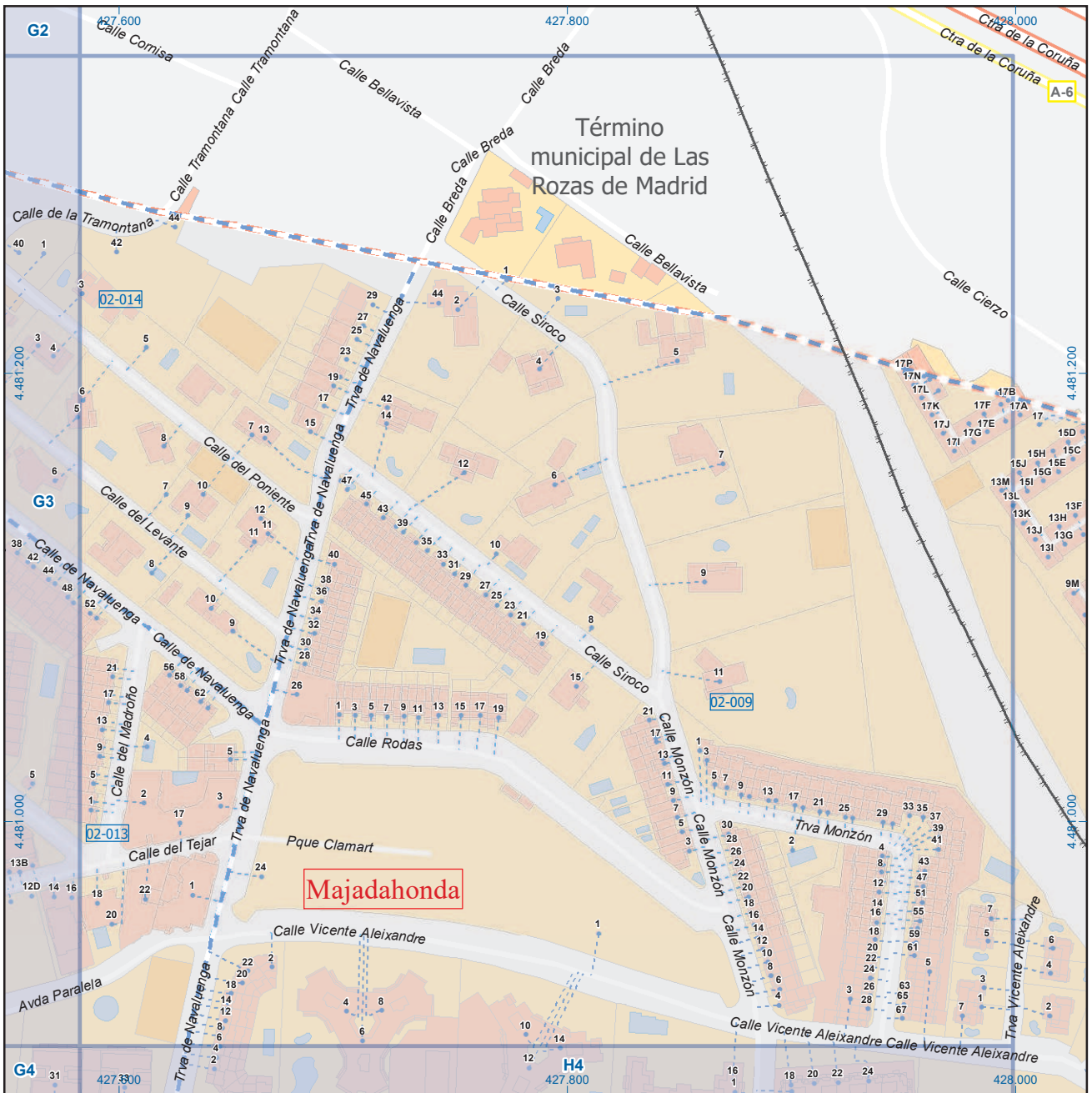
- Meco: perímetro y nombre de núcleo de población
- 01-002: límite municipal; sección censal
- A-6: autopistas y autovías; carreteras principales
- M-608: carreteras secundarias; otras carreteras
- M-604: sanidad; ayuntamiento; estación cercanías
- M-618: línea de ferrocarril; línea de metro ligero
- M: boca de metro; estación metro ligero
- 1: paseillos; número de portal
- Calle: calles; parroquias



Dirección General de Economía
CONSEJERÍA DE ECONOMÍA,
HACIENDA Y EMPLEO



Mapa I - G3



A1	B1	C1	D1	E1	F1	G1	H1
A2	B2	C2	D2	E2	F2	G2	H2
A3	B3	C3	D3	E3	F3	G3	H3
A4	B4	C4	D4	E4	F4	G4	H4
A5	B5	C5	D5	E5	F5	G5	H5
A6	B6	C6	D6	E6	F6	G6	H6

Majadahonda

Leyenda

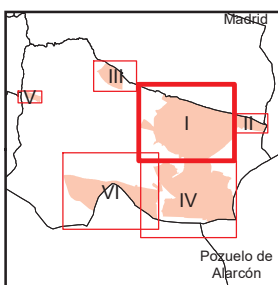
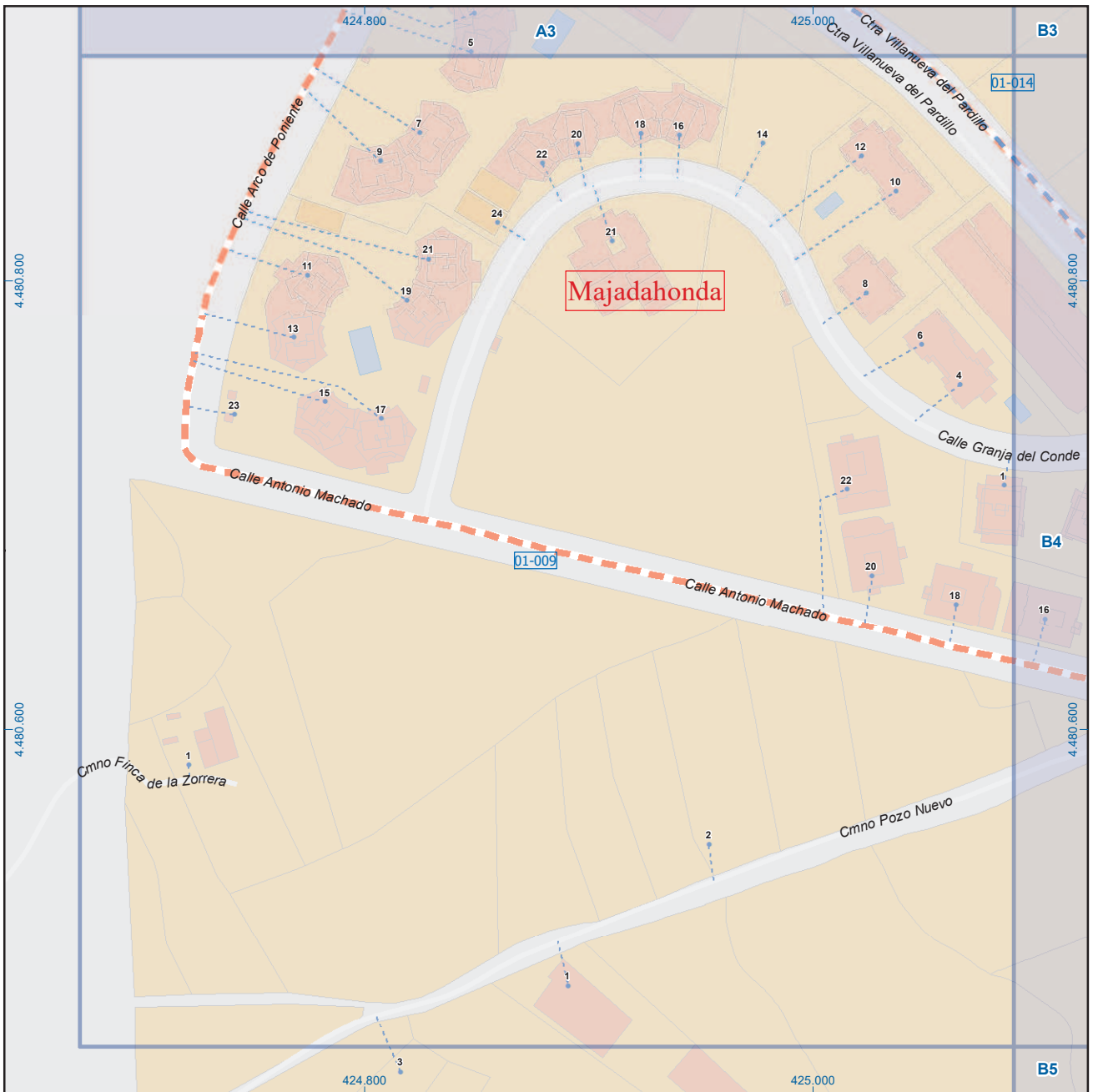
- Meco perímetro y nombre de núcleo de población
- 01-002 límite municipal; sección censal
- A-6 autopistas y autovías; carreteras principales
- M-604 M-618 carreteras secundarias; otras carreteras
- + - sanidad; ayuntamiento; estación cercanías
- línea de ferrocarril; línea de metro ligero
- M boca de metro; estación metro ligero
- 1 paseillos; número de portal
- Calle calles; parroquias



Dirección General de Economía
CONSEJERÍA DE ECONOMÍA,
HACIENDA Y EMPLEO



Mapa I - H3



A1	B1	C1	D1	E1	F1	G1	H1
A2	B2	C2	D2	E2	F2	G2	H2
A3	B3	C3	D3	E3	F3	G3	H3
A4	B4	C4	D4	E4	F4	G4	H4
A5	B5	C5	D5	E5	F5	G5	H5
A6	B6	C6	D6	E6	F6	G6	H6

Majadahonda

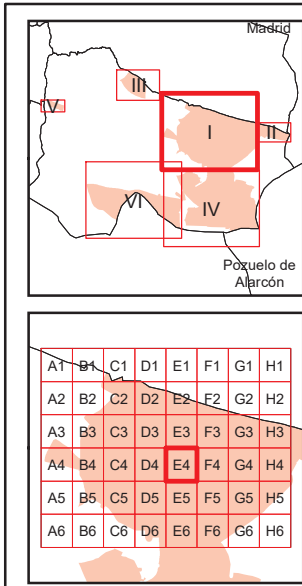
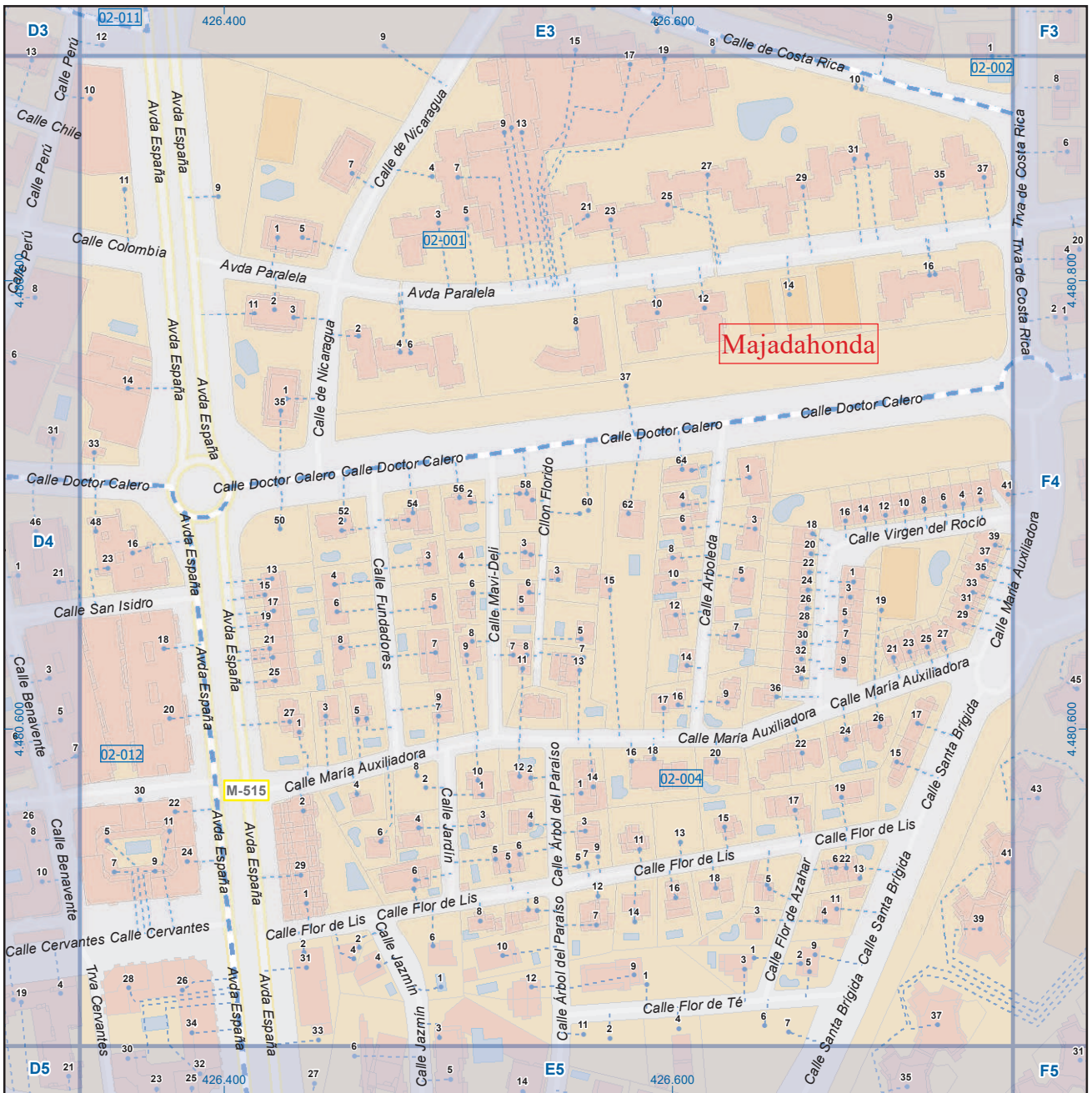
Leyenda



Dirección General de Economía
CONSEJERÍA DE ECONOMÍA,
HACIENDA Y EMPLEO



Mapa I - A4



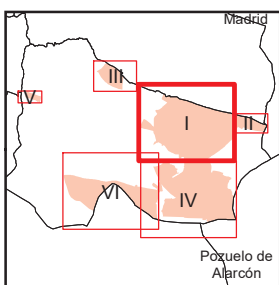
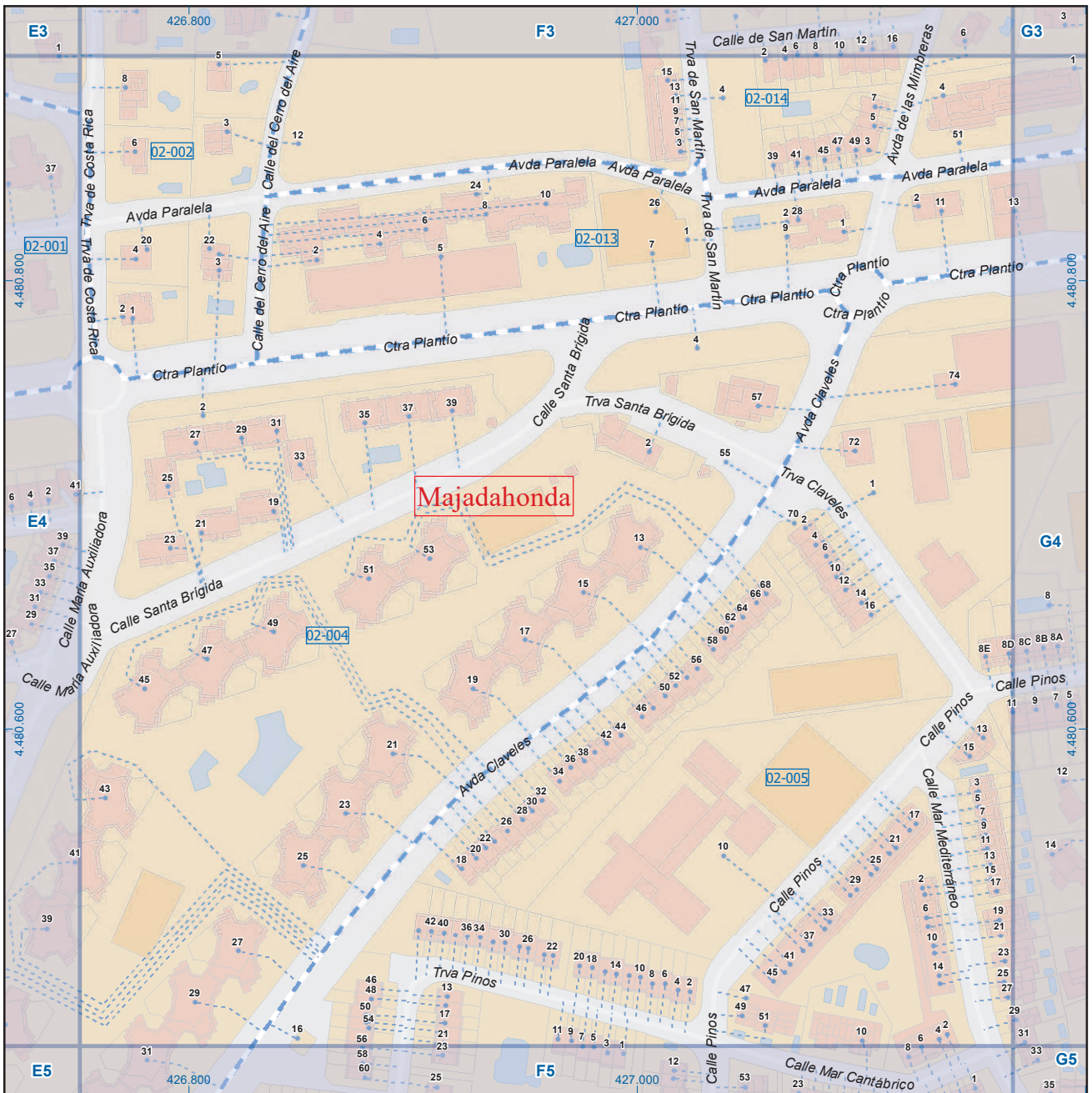
Majadahonda

Leyenda

	Meco	perímetro y nombre de núcleo de población
	01-002	límite municipal; sección censal
	A-6	autopistas y autovías; carreteras principales
	M-604	carreteras secundarias; otras carreteras
		sanidad; ayuntamiento; estación cercanías
		línea de ferrocarril; línea de metro ligero
	ML	boca de metro; estación metro ligero
	1	paseillos; número de portal
	Calle	calles; parroquias

Dirección General de Economía
 CONSEJERÍA DE ECONOMÍA,
 HACIENDA Y EMPLEO





A1	B1	C1	D1	E1	F1	G1	H1
A2	B2	C2	D2	E2	F2	G2	H2
A3	B3	C3	D3	E3	F3	G3	H3
A4	B4	C4	D4	E4	F4	G4	H4
A5	B5	C5	D5	E5	F5	G5	H5
A6	B6	C6	D6	E6	F6	G6	H6

Majadahonda

Legenda

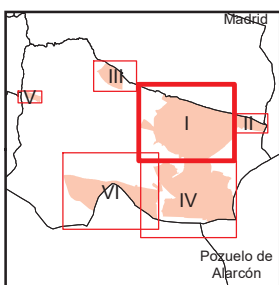
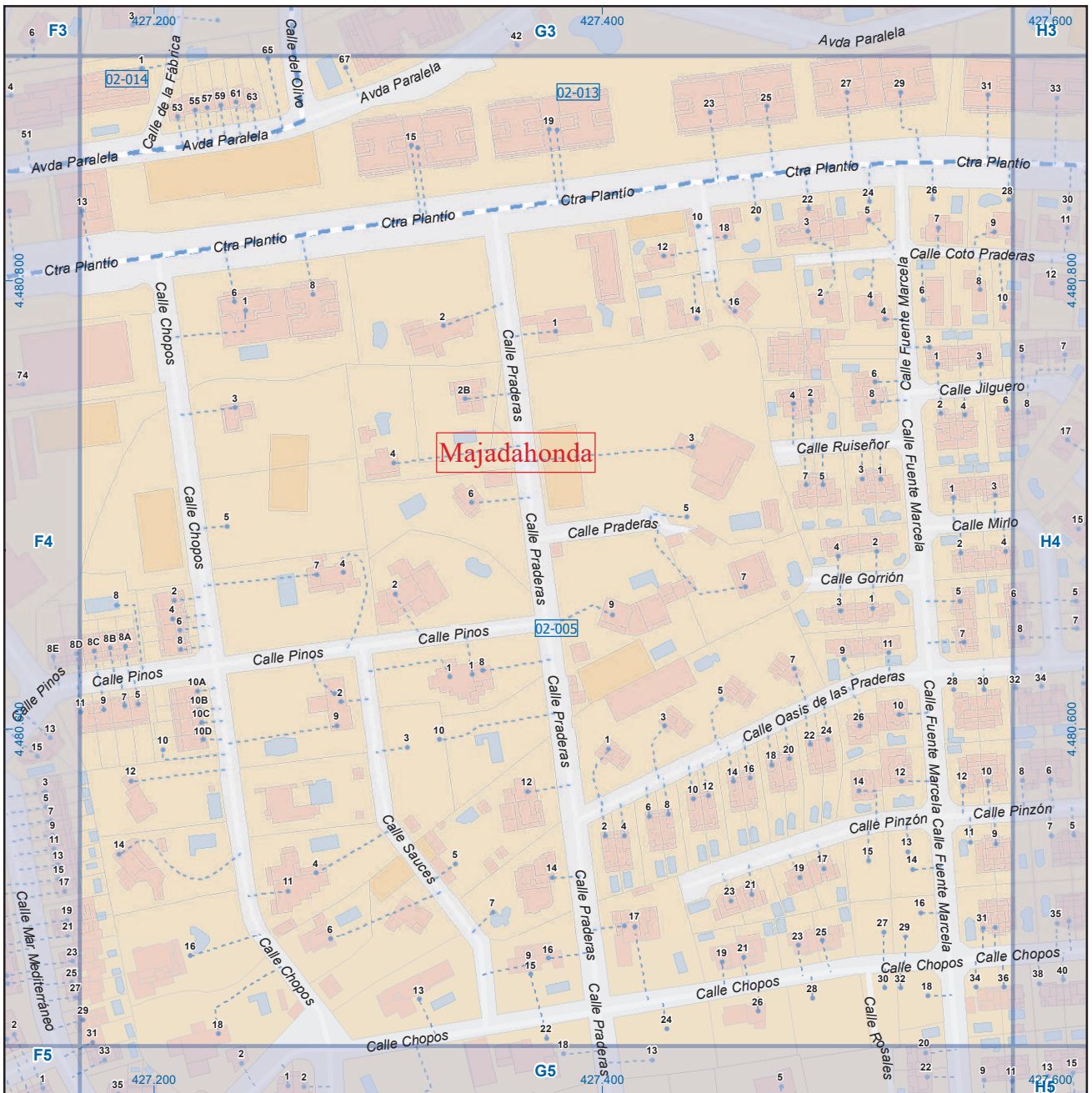
	Meco	perímetro y nombre de núcleo de población
	01-002	límite municipal; sección censal
	A-6	autopistas y autovías; carreteras principales
	M-604	carreteras secundarias; otras carreteras
		sanidad; ayuntamiento; estación cercanías
		línea de ferrocarril; línea de metro ligero
		boca de metro; estación metro ligero
	1	paseillos; número de portal
	Calle	calles; parroquias



Dirección General de Economía
CONSEJERÍA DE ECONOMÍA,
HACIENDA Y EMPLEO



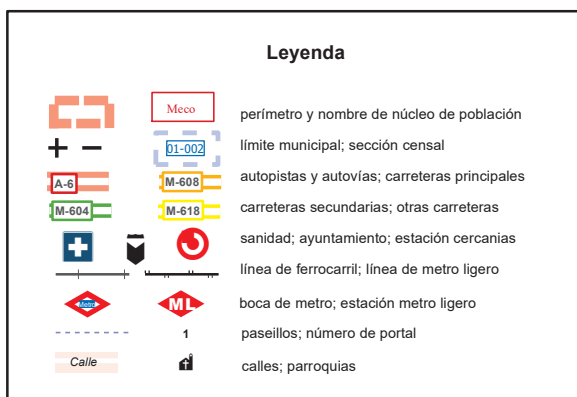
Mapa I - F4



A1	B1	C1	D1	E1	F1	G1	H1
A2	B2	C2	D2	E2	F2	G2	H2
A3	B3	C3	D3	E3	F3	G3	H3
A4	B4	C4	D4	E4	F4	G4	H4
A5	B5	C5	D5	E5	F5	G5	H5
A6	B6	C6	D6	E6	F6	G6	H6

Majadahonda

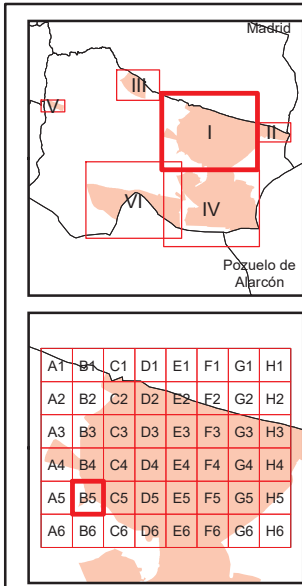
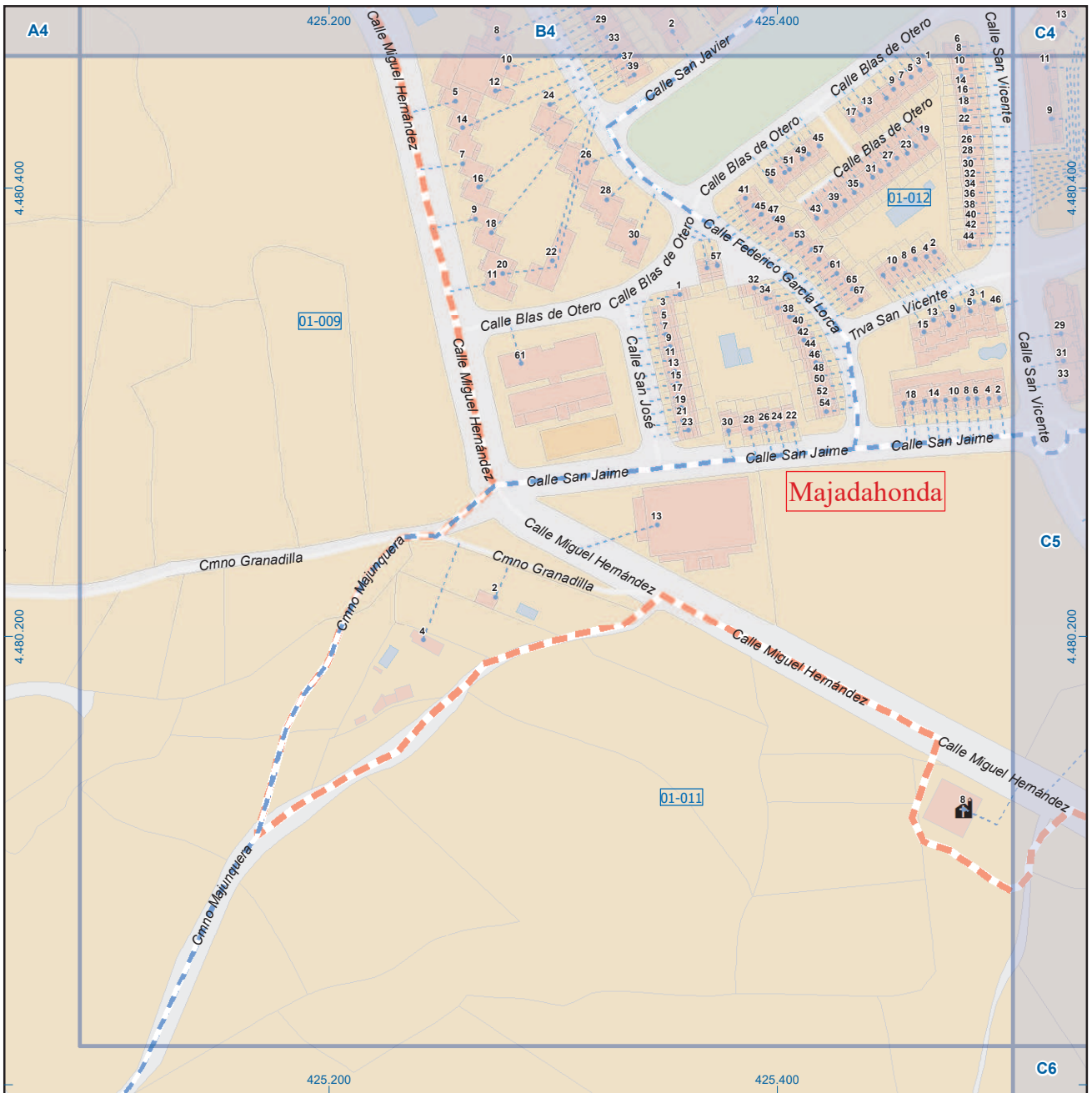
Legenda



Dirección General de Economía
CONSEJERÍA DE ECONOMÍA,
HACIENDA Y EMPLEO



Mapa I - G4



Majadahonda

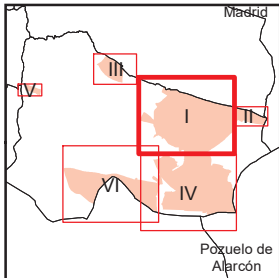
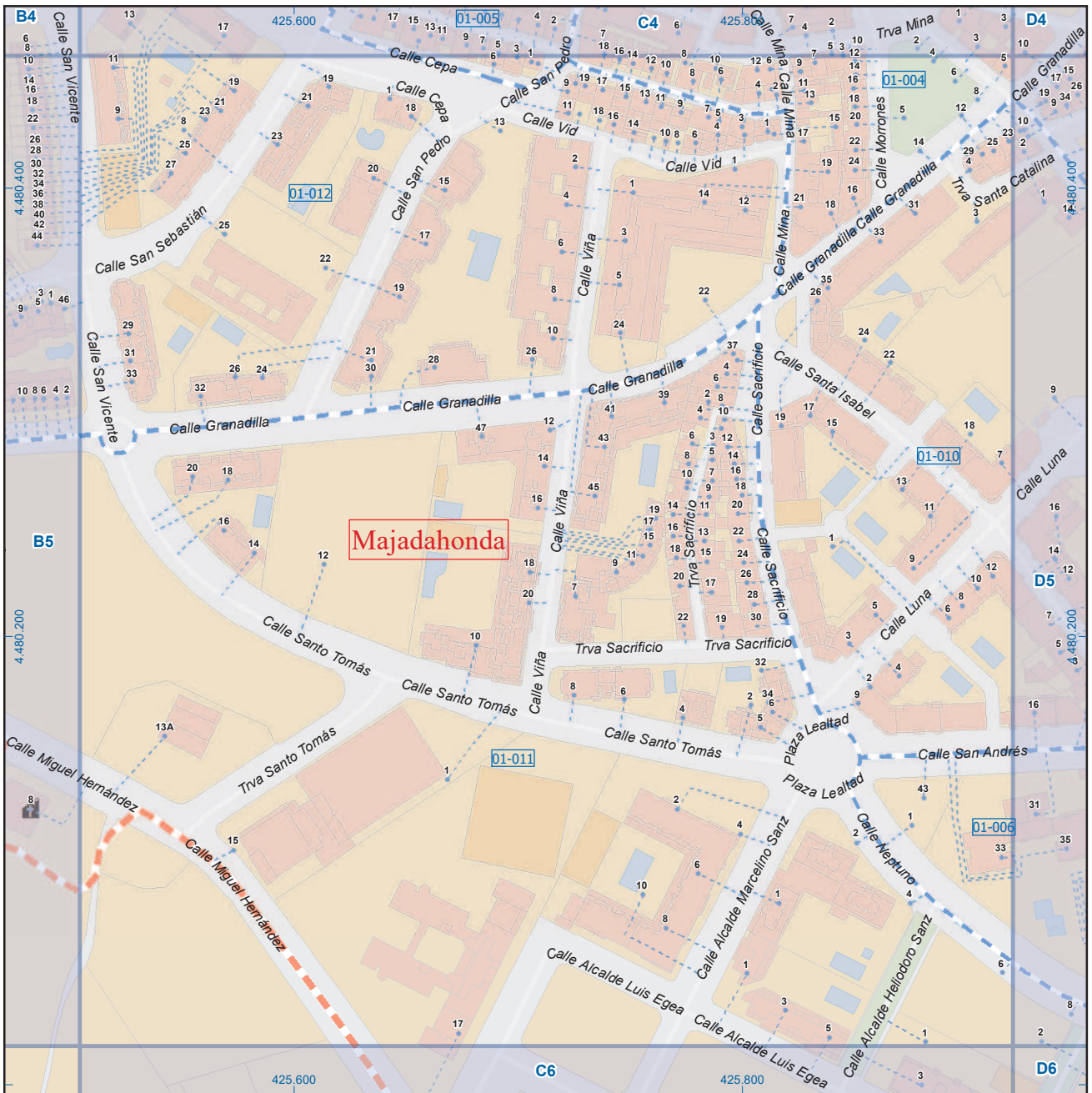
Leyenda



Dirección General de Economía
CONSEJERÍA DE ECONOMÍA,
HACIENDA Y EMPLEO



Mapa I - B5



A1	B1	C1	D1	E1	F1	G1	H1
A2	B2	C2	D2	E2	F2	G2	H2
A3	B3	C3	D3	E3	F3	G3	H3
A4	B4	C4	D4	E4	F4	G4	H4
A5	B5	C5	D5	E5	F5	G5	H5
A6	B6	C6	D6	E6	F6	G6	H6

Majadahonda

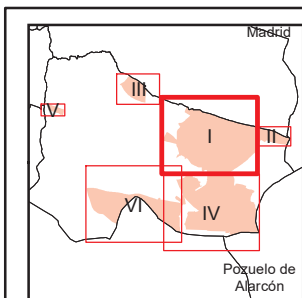
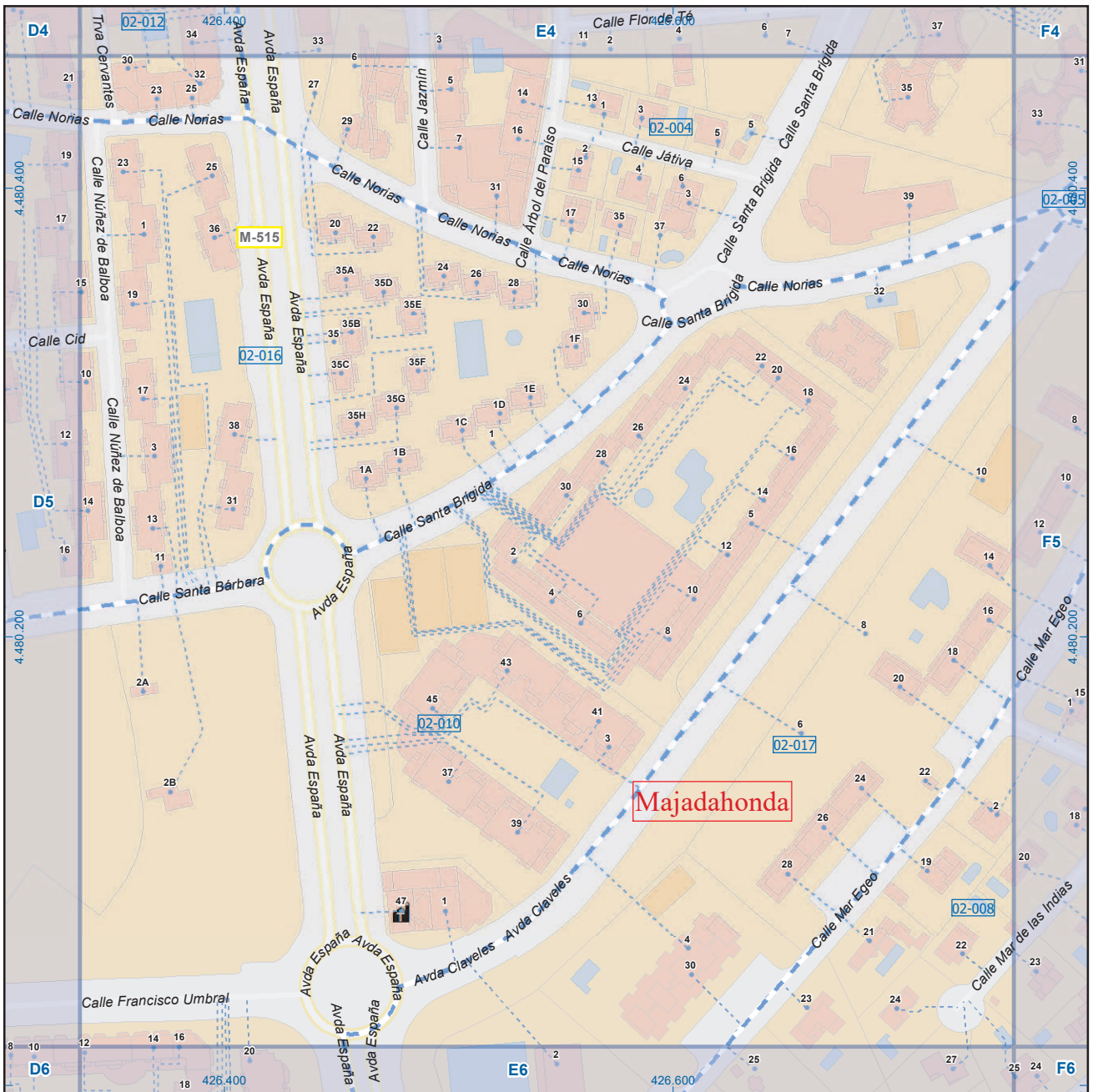
Leyenda



Dirección General de Economía
CONSEJERÍA DE ECONOMÍA,
HACIENDA Y EMPLEO



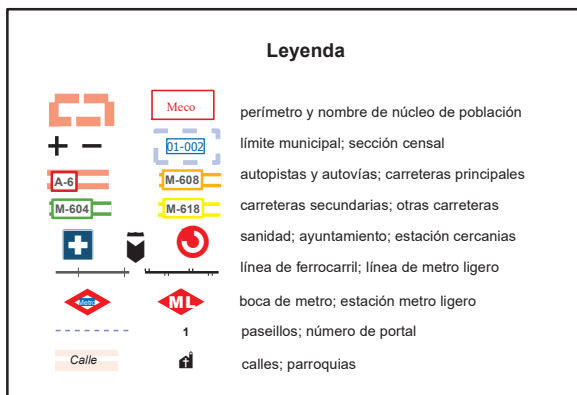
Mapa I - C5



A1	B1	C1	D1	E1	F1	G1	H1
A2	B2	C2	D2	E2	F2	G2	H2
A3	B3	C3	D3	E3	F3	G3	H3
A4	B4	C4	D4	E4	F4	G4	H4
A5	B5	C5	D5	E5	F5	G5	H5
A6	B6	C6	D6	E6	F6	G6	H6

Majadahonda

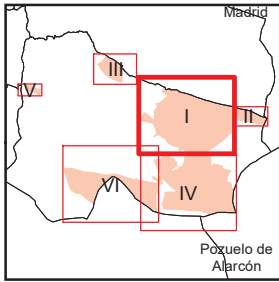
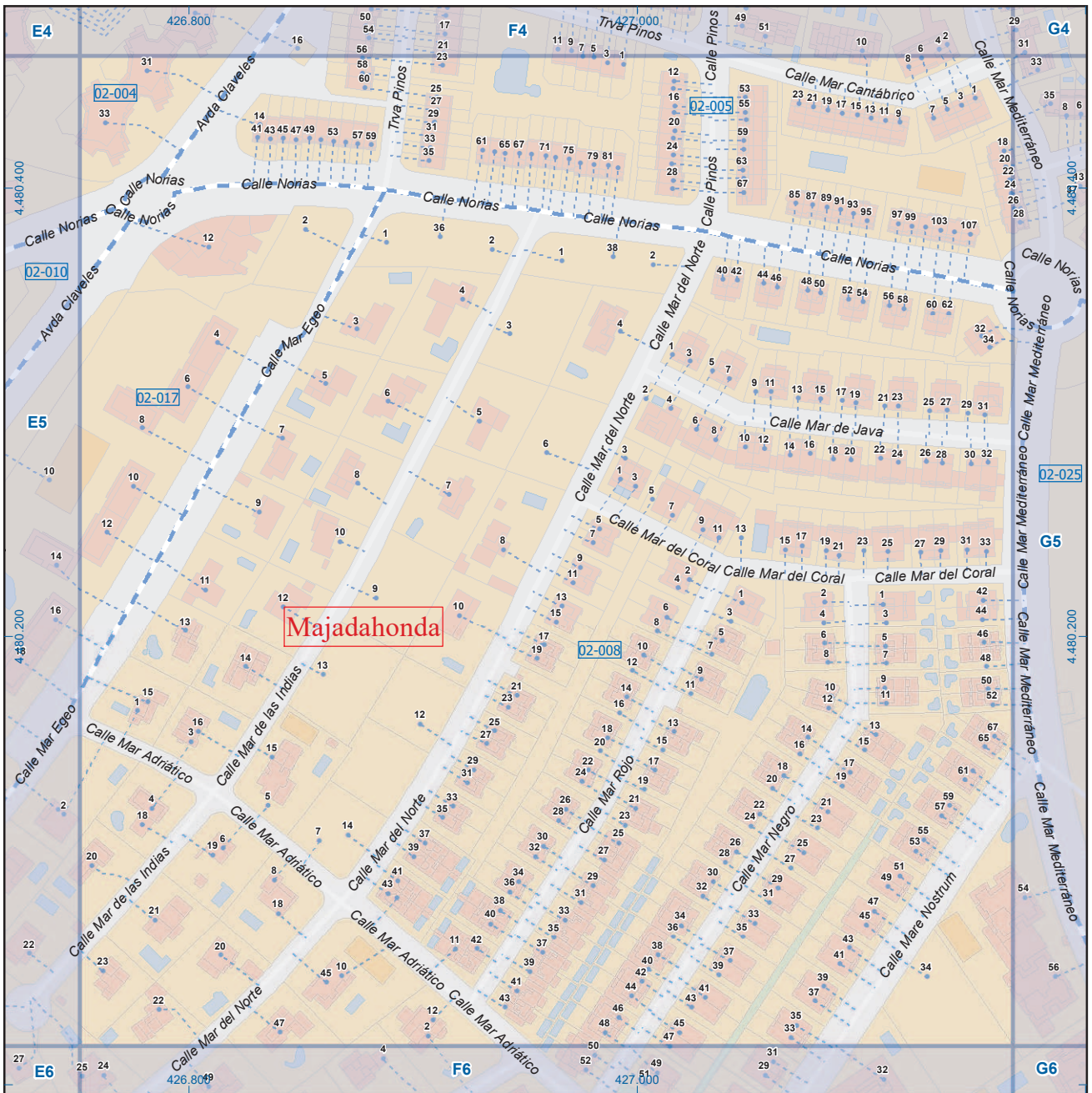
Leyenda



Dirección General de Economía
CONSEJERÍA DE ECONOMÍA,
HACIENDA Y EMPLEO



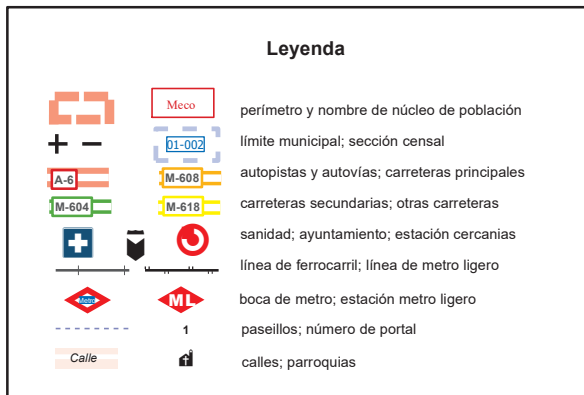
Mapa I - E5



A1	B1	C1	D1	E1	F1	G1	H1
A2	B2	C2	D2	E2	F2	G2	H2
A3	B3	C3	D3	E3	F3	G3	H3
A4	B4	C4	D4	E4	F4	G4	H4
A5	B5	C5	D5	E5	F5	G5	H5
A6	B6	C6	D6	E6	F6	G6	H6

Majadahonda

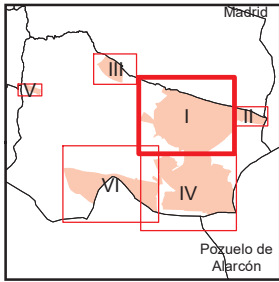
Leyenda



Dirección General de Economía
CONSEJERÍA DE ECONOMÍA,
HACIENDA Y EMPLEO



Mapa I - F5



A1	B1	C1	D1	E1	F1	G1	H1
A2	B2	C2	D2	E2	F2	G2	H2
A3	B3	C3	D3	E3	F3	G3	H3
A4	B4	C4	D4	E4	F4	G4	H4
A5	B5	C5	D5	E5	F5	G5	H5
A6	B6	C6	D6	E6	F6	G6	H6

Majadahonda

Leyenda

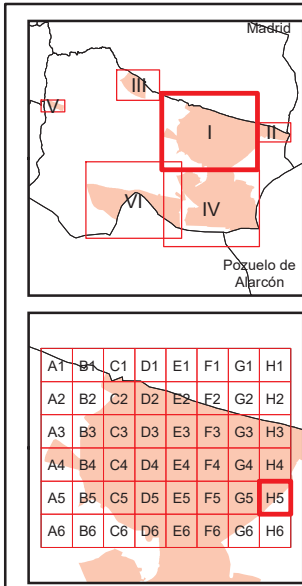
- Meco perimetro y nombre de núcleo de población
- 01-002 límite municipal; sección censal
- A-6 autopistas y autovías; carreteras principales
- M-604 M-608 M-618 carreteras secundarias; otras carreteras
- Sanidad; ayuntamiento; estación cercanías
- Línea de ferrocarril; línea de metro ligero
- Boca de metro; estación metro ligero
- Paseillos; número de portal
- Calle calles; parroquias



Dirección General de Economía
CONSEJERÍA DE ECONOMÍA,
HACIENDA Y EMPLEO

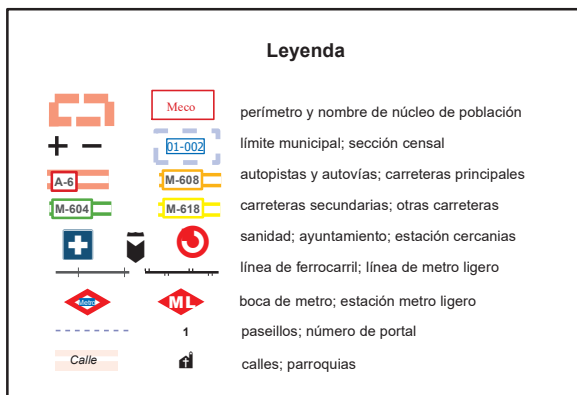


Mapa I - G5



Majadahonda

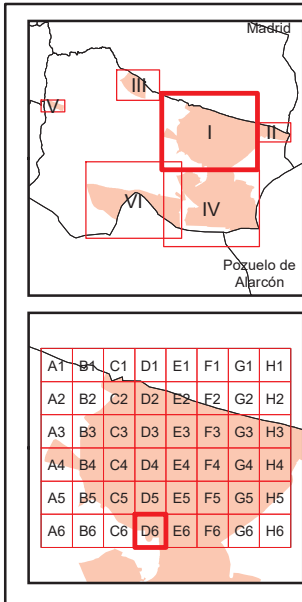
Leyenda



Dirección General de Economía
CONSEJERÍA DE ECONOMÍA,
HACIENDA Y EMPLEO



Mapa I - H5



Majadahonda

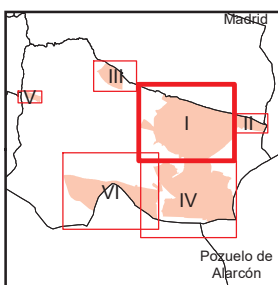
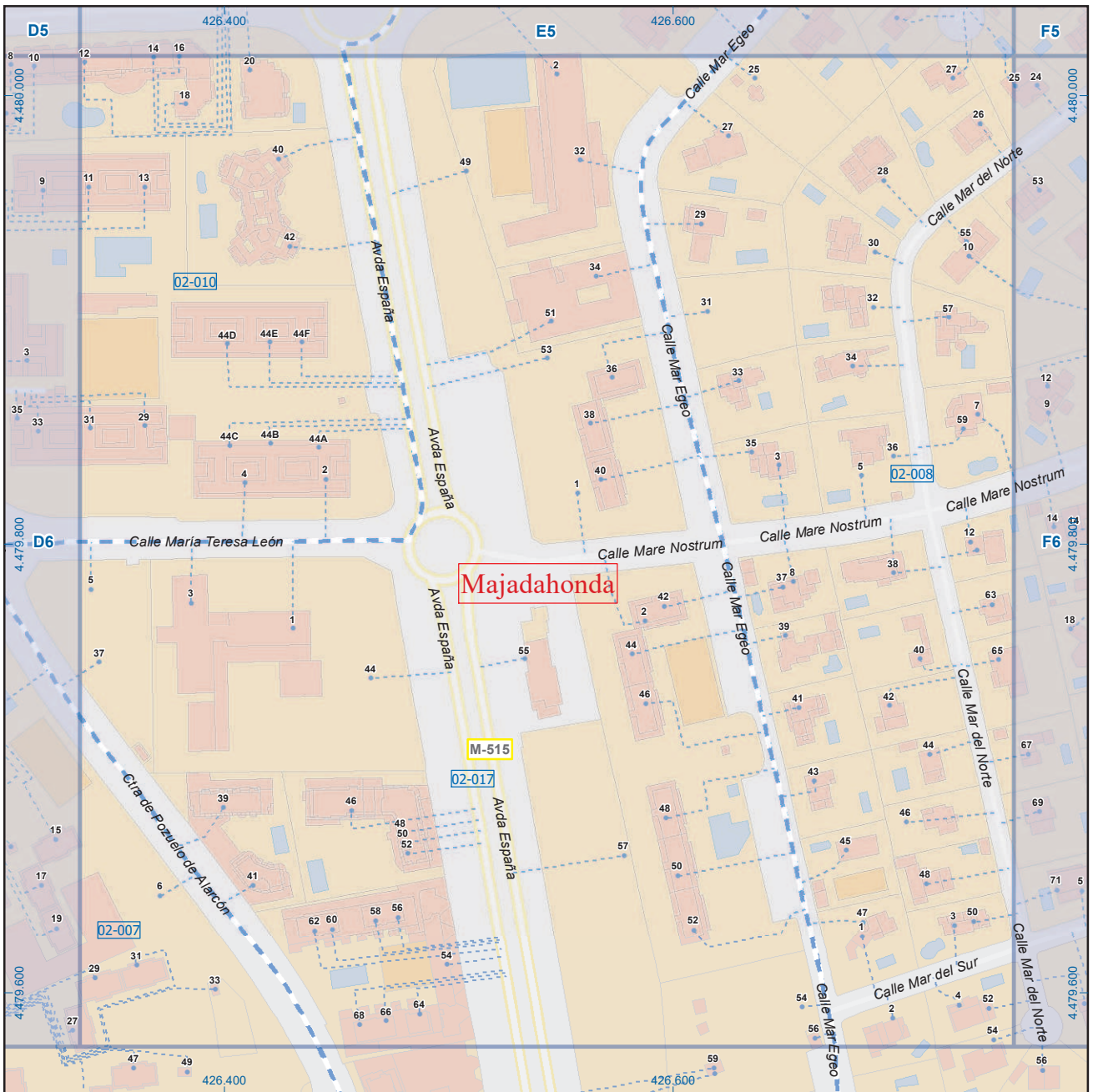
Leyenda



Dirección General de Economía
CONSEJERÍA DE ECONOMÍA,
HACIENDA Y EMPLEO



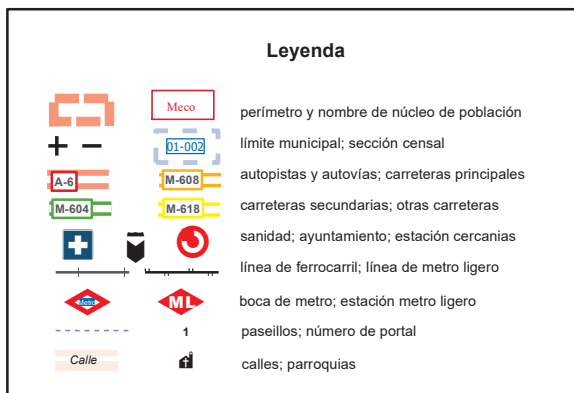
Mapa I - D6



A1	B1	C1	D1	E1	F1	G1	H1
A2	B2	C2	D2	E2	F2	G2	H2
A3	B3	C3	D3	E3	F3	G3	H3
A4	B4	C4	D4	E4	F4	G4	H4
A5	B5	C5	D5	E5	F5	G5	H5
A6	B6	C6	D6	E6	F6	G6	H6

Majadahonda

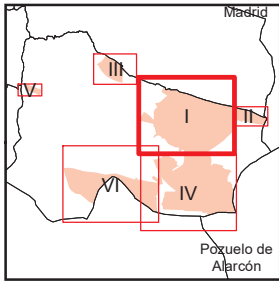
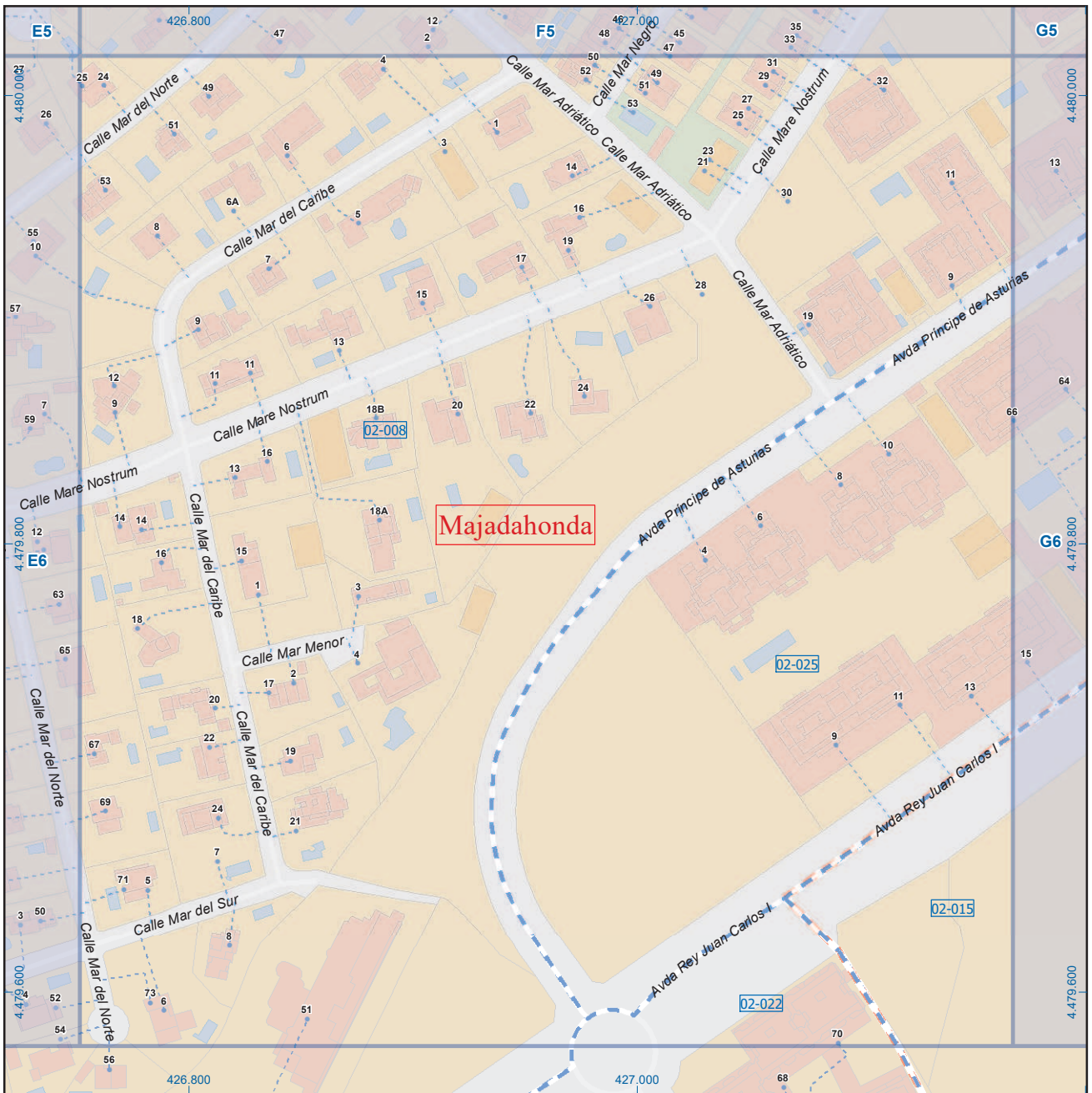
Leyenda



Dirección General de Economía
CONSEJERÍA DE ECONOMÍA,
HACIENDA Y EMPLEO



Mapa I - E6



A1	B1	C1	D1	E1	F1	G1	H1
A2	B2	C2	D2	E2	F2	G2	H2
A3	B3	C3	D3	E3	F3	G3	H3
A4	B4	C4	D4	E4	F4	G4	H4
A5	B5	C5	D5	E5	F5	G5	H5
A6	B6	C6	D6	E6	F6	G6	H6

Majadahonda

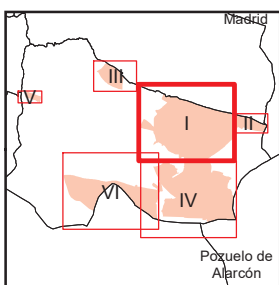
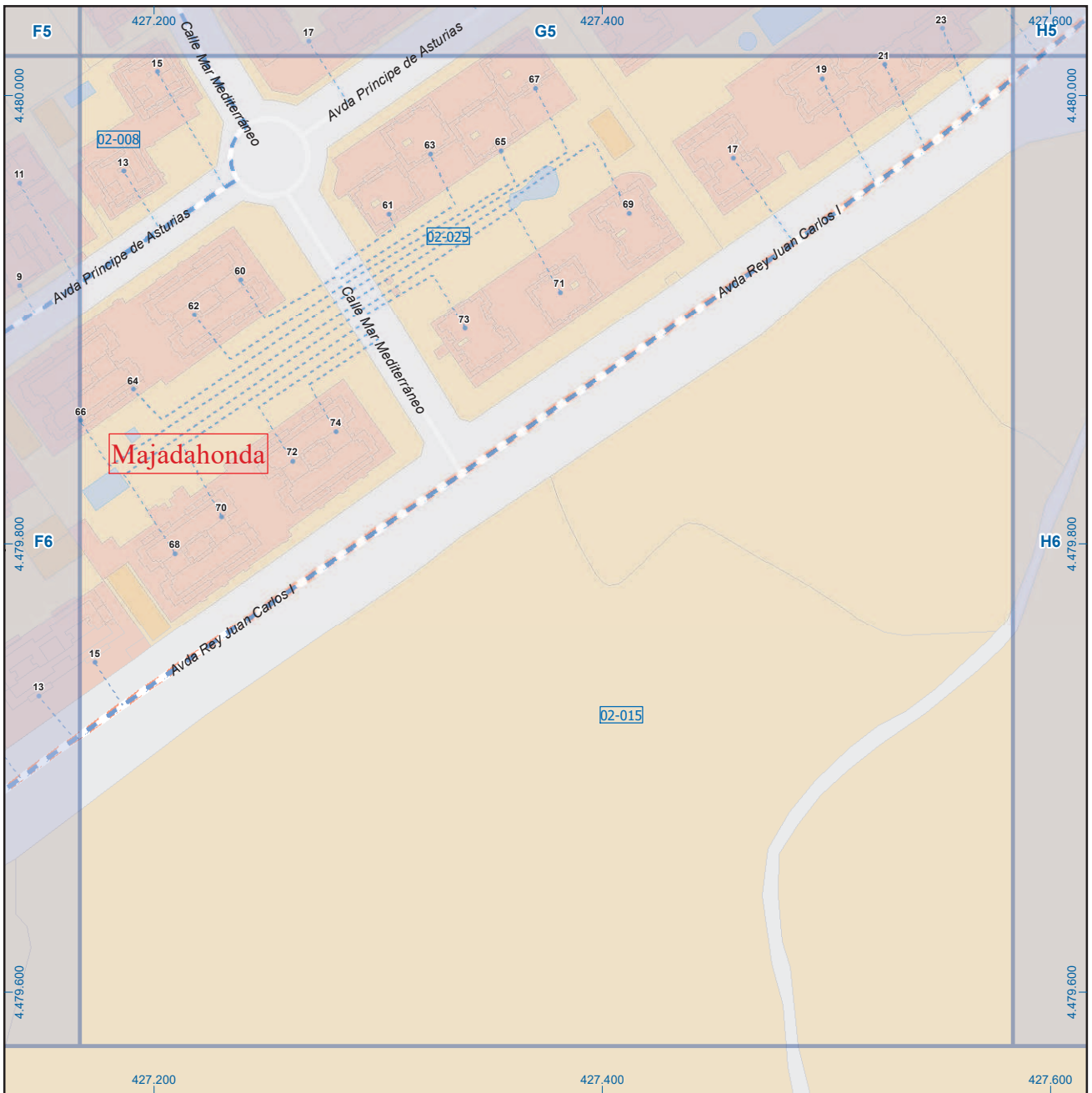
Leyenda

- Meco: perímetro y nombre de núcleo de población
- 01-002: límite municipal; sección censal
- A-6: autopistas y autovías; carreteras principales
- M-604: carreteras secundarias; otras carreteras
- +: sanidad; ayuntamiento; estación cercanías
- : línea de ferrocarril; línea de metro ligero
- M: boca de metro; estación metro ligero
- 1: paseillos; número de portal
- Calle: calles; parroquias



Dirección General de Economía
CONSEJERÍA DE ECONOMÍA,
HACIENDA Y EMPLEO

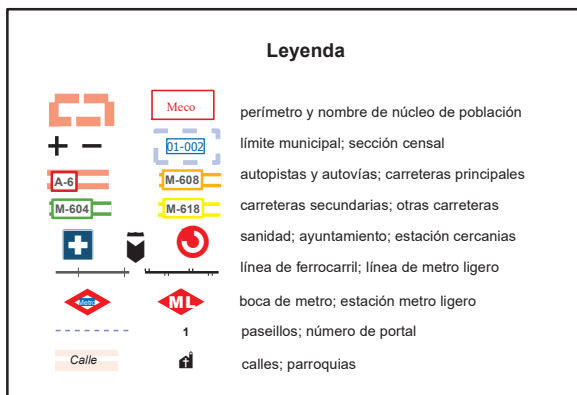




A1	B1	C1	D1	E1	F1	G1	H1
A2	B2	C2	D2	E2	F2	G2	H2
A3	B3	C3	D3	E3	F3	G3	H3
A4	B4	C4	D4	E4	F4	G4	H4
A5	B5	C5	D5	E5	F5	G5	H5
A6	B6	C6	D6	E6	F6	G6	H6

Majadahonda

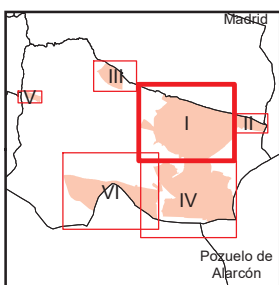
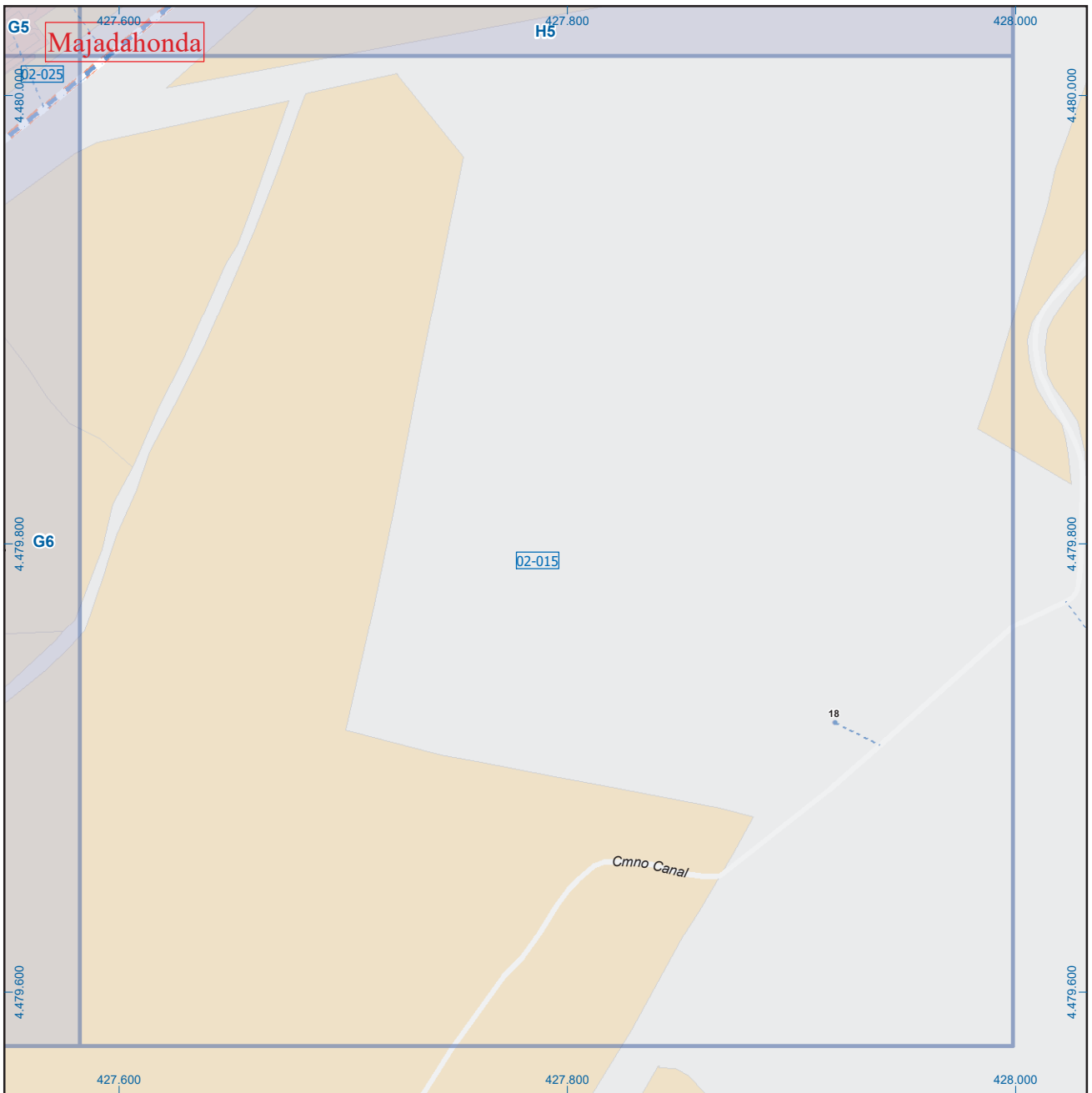
Leyenda



Dirección General de Economía
CONSEJERÍA DE ECONOMÍA,
HACIENDA Y EMPLEO



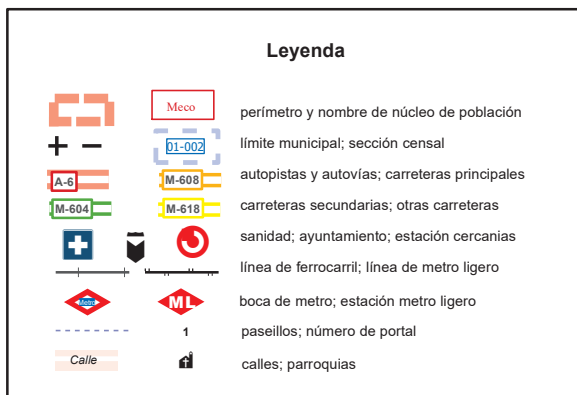
Mapa I - G6



A1	B1	C1	D1	E1	F1	G1	H1
A2	B2	C2	D2	E2	F2	G2	H2
A3	B3	C3	D3	E3	F3	G3	H3
A4	B4	C4	D4	E4	F4	G4	H4
A5	B5	C5	D5	E5	F5	G5	H5
A6	B6	C6	D6	E6	F6	G6	H6

Majadahonda

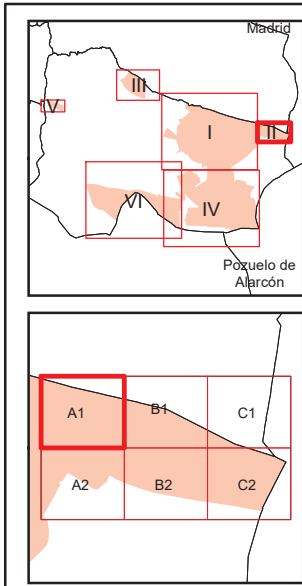
Leyenda



Dirección General de Economía
CONSEJERÍA DE ECONOMÍA,
HACIENDA Y EMPLEO



Mapa I - H6



Majadahonda

Leyenda

	Meco	perímetro y nombre de núcleo de población
	01-002	límite municipal; sección censal
	A-6	autopistas y autovías; carreteras principales
	M-604	carreteras secundarias; otras carreteras
		sanidad; ayuntamiento; estación cercanías
		línea de ferrocarril; línea de metro ligero
	ML	boca de metro; estación metro ligero
	1	paseillos; número de portal
	Calle	calles; parroquias

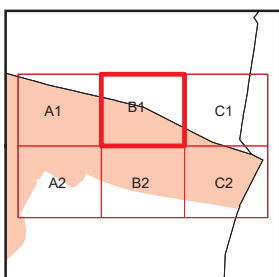
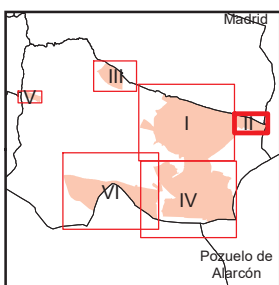
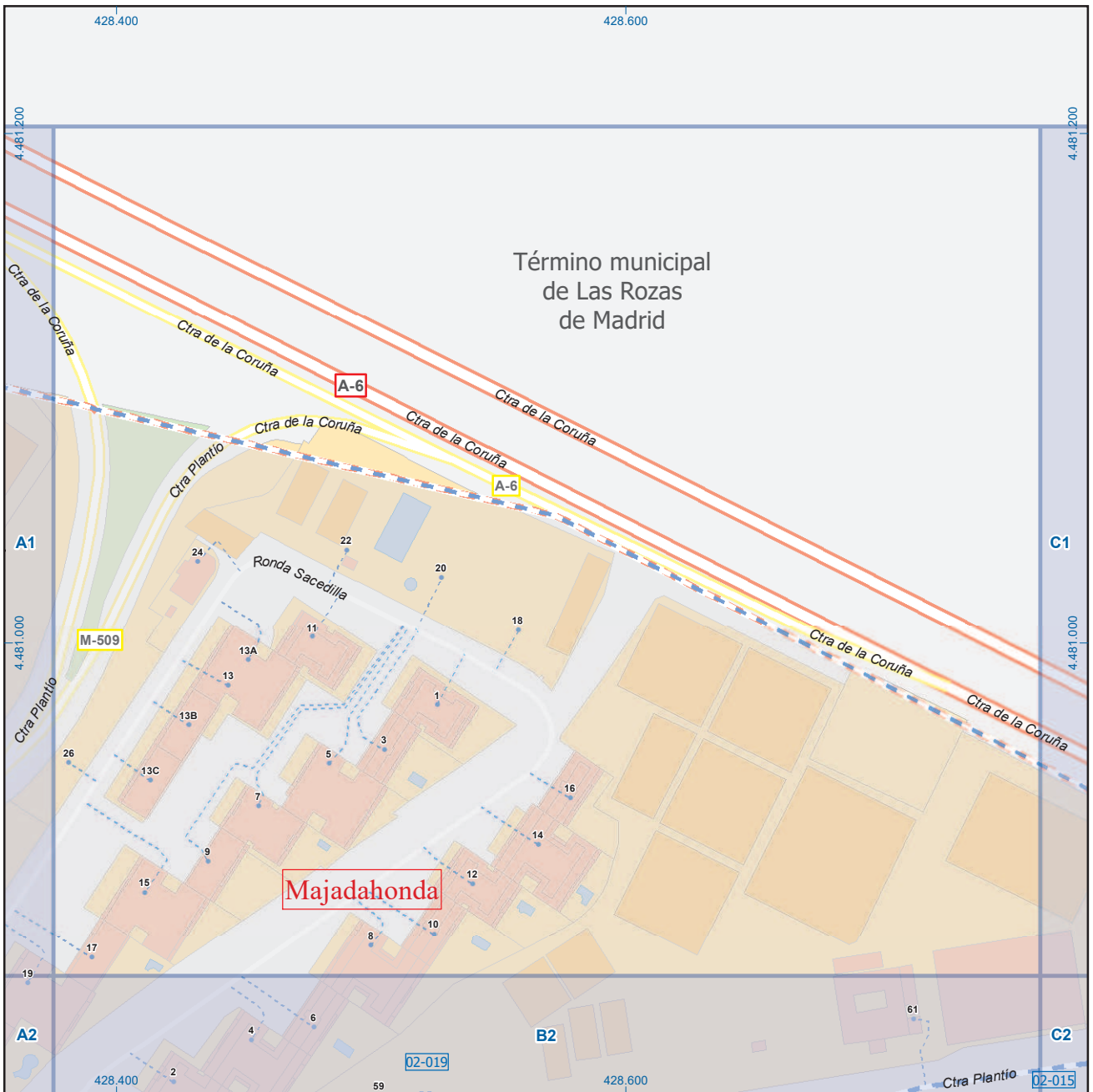


Dirección General de Economía
CONSEJERÍA DE ECONOMÍA,
HACIENDA Y EMPLEO



ESCALA GRÁFICA

Mapa II - A1



Majadahonda

Leyenda

	Meco	perímetro y nombre de núcleo de población
	01-002	límite municipal; sección censal
	M-608	autopistas y autovías; carreteras principales
	M-604	carreteras secundarias; otras carreteras
		sanidad; ayuntamiento; estación cercanías
		línea de ferrocarril; línea de metro ligero
		boca de metro; estación metro ligero
	1	paseillos; número de portal
	Calle	calles; parroquias

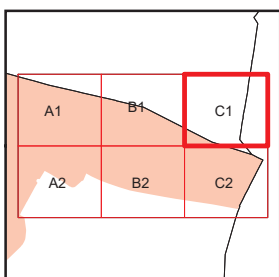
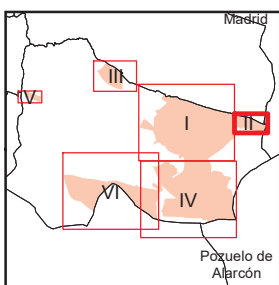
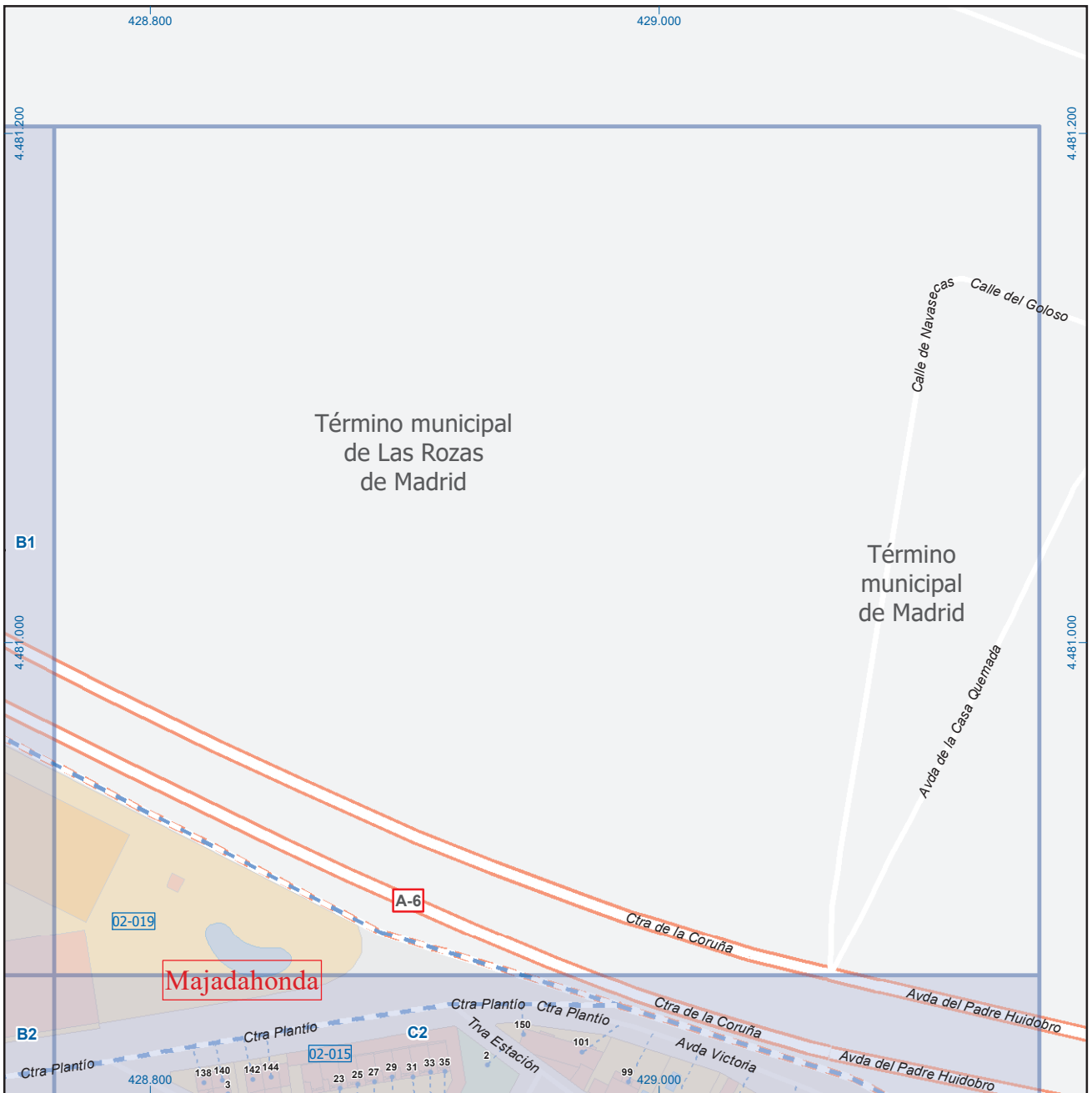


Dirección General de Economía
CONSEJERÍA DE ECONOMÍA,
HACIENDA Y EMPLEO

0 10 20
m

ESCALA GRÁFICA

Mapa II - B1



Majadahonda

Leyenda

	Meco	perímetro y nombre de núcleo de población
	01-002	límite municipal; sección censal
	M-608	autopistas y autovías; carreteras principales
	M-618	carreteras secundarias; otras carreteras
		sanidad; ayuntamiento; estación cercanías
		línea de ferrocarril; línea de metro ligero
		boca de metro; estación metro ligero
	1	paseillos; número de portal
	Calle	calles; parroquias

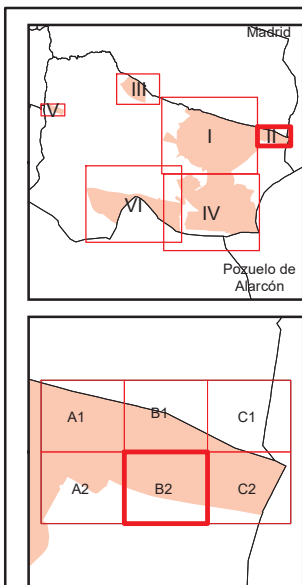
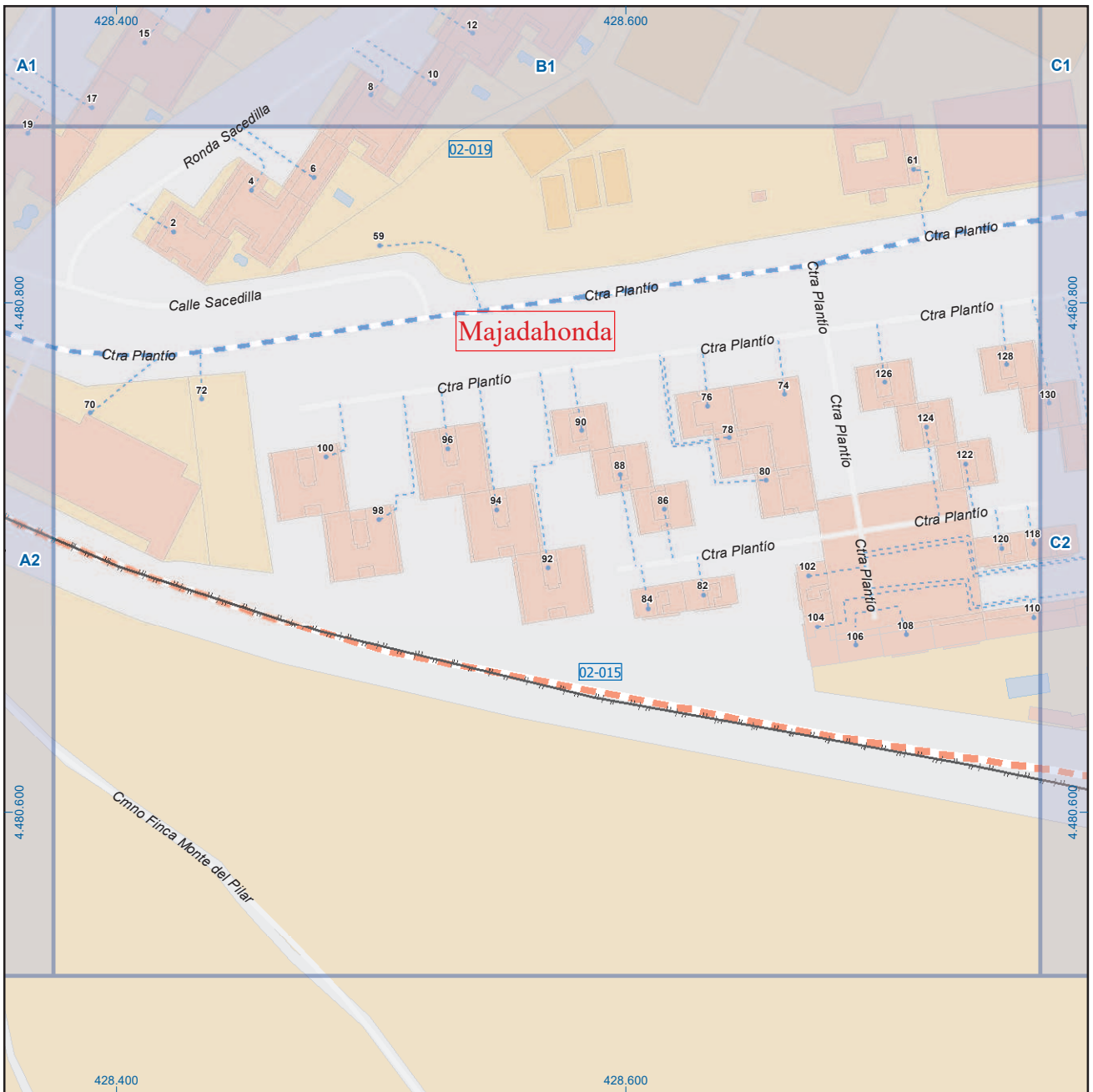


Dirección General de Economía
CONSEJERÍA DE ECONOMÍA,
HACIENDA Y EMPLEO



ESCALA GRÁFICA

Mapa II - C1



Majadahonda

Leyenda

	Meco	perímetro y nombre de núcleo de población
	01-002	límite municipal; sección censal
	A-6	autopistas y autovías; carreteras principales
	M-604	carreteras secundarias; otras carreteras
		sanidad; ayuntamiento; estación cercanías
		línea de ferrocarril; línea de metro ligero
	ML	boca de metro; estación metro ligero
	1	paseillos; número de portal
	Calle	calles; parroquias

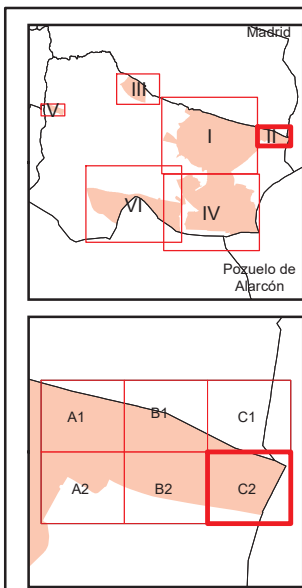
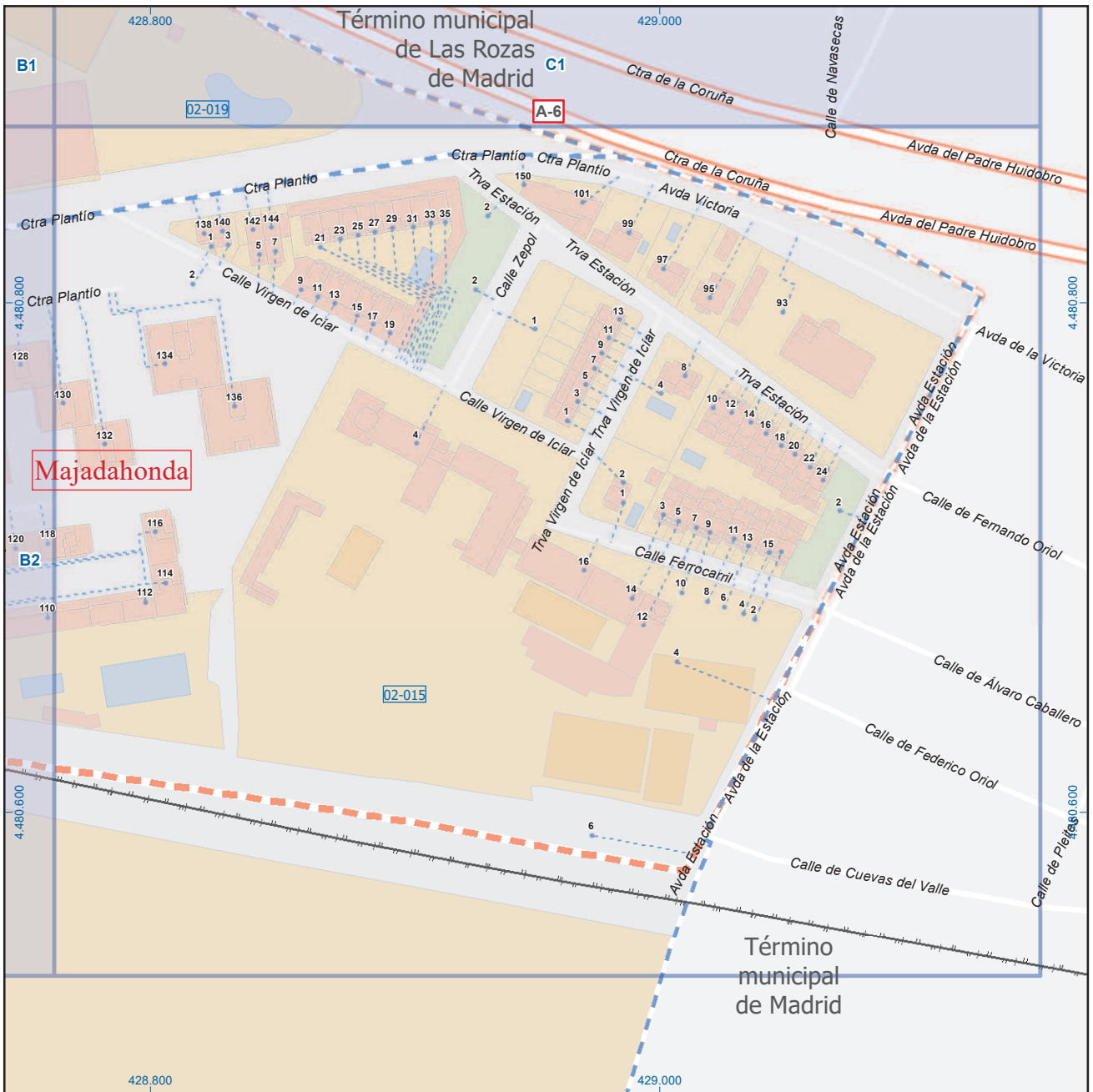


Dirección General de Economía
CONSEJERÍA DE ECONOMÍA,
HACIENDA Y EMPLEO

0 10 20
m

ESCALA GRÁFICA

Mapa II - B2



Majadahonda

Leyenda

	Meco	perímetro y nombre de núcleo de población
	01-002	límite municipal; sección censal
	A-6	autopistas y autovías; carreteras principales
	M-604	carreteras secundarias; otras carreteras
		sanidad; ayuntamiento; estación cercanías
		línea de ferrocarril; línea de metro ligero
	ML	boca de metro; estación metro ligero
	1	paseillos; número de portal
	Calle	calles; parroquias

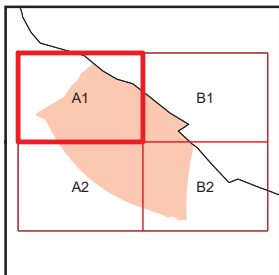
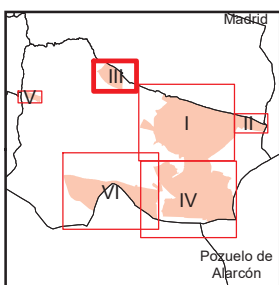
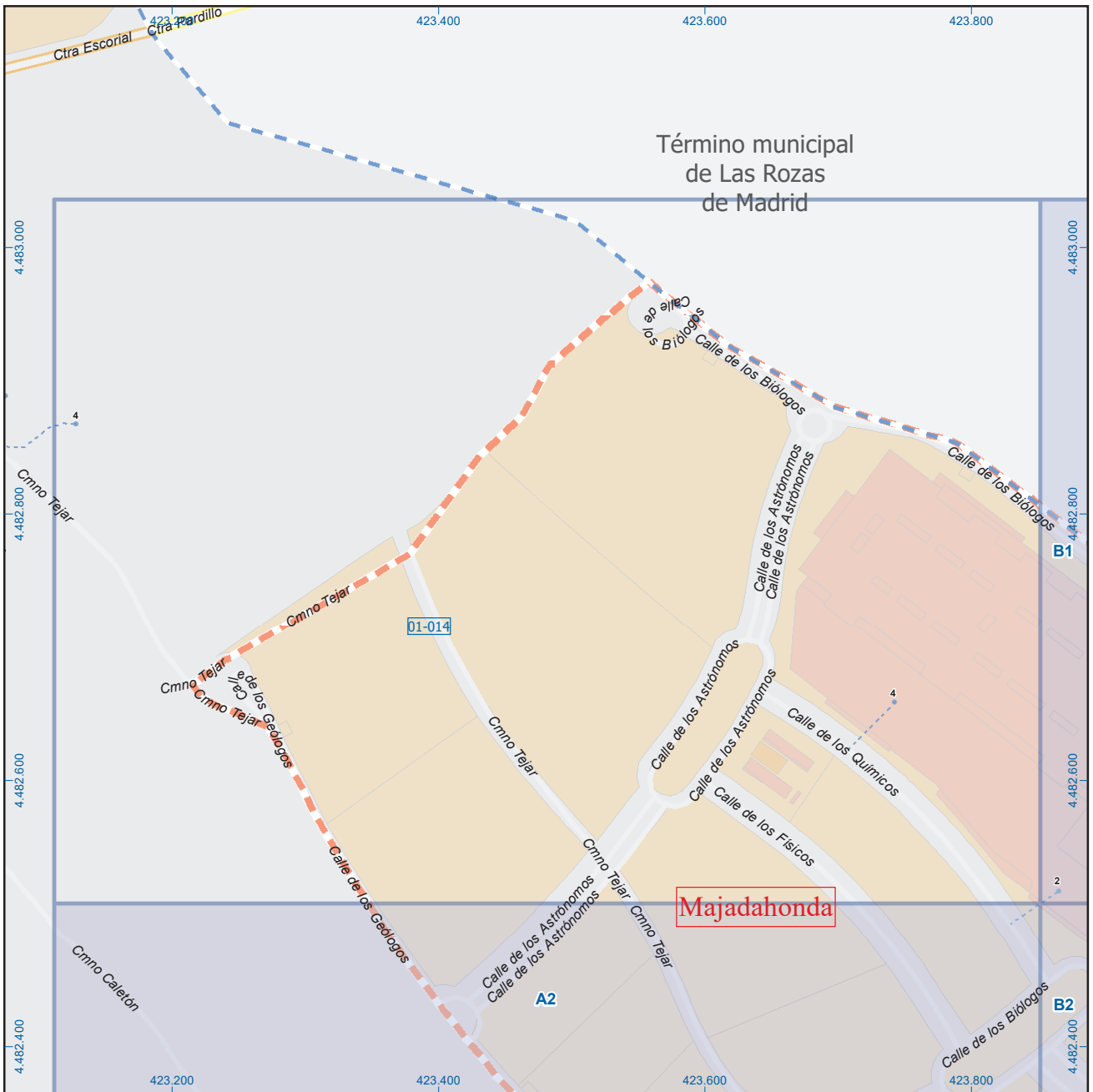


Dirección General de Economía
CONSEJERÍA DE ECONOMÍA,
HACIENDA Y EMPLEO



ESCALA GRÁFICA

Mapa II - C2



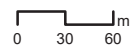
Majadahonda

Leyenda

	Meco	perímetro y nombre de núcleo de población
	01-002	límite municipal; sección censal
	M-608	autopistas y autovías; carreteras principales
	M-618	carreteras secundarias; otras carreteras
		sanidad; ayuntamiento; estación cercanías
		línea de ferrocarril; línea de metro ligero
		boca de metro; estación metro ligero
	1	paseillos; número de portal
	Calle	calles; parroquias

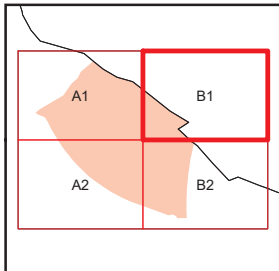
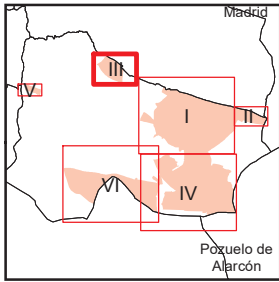
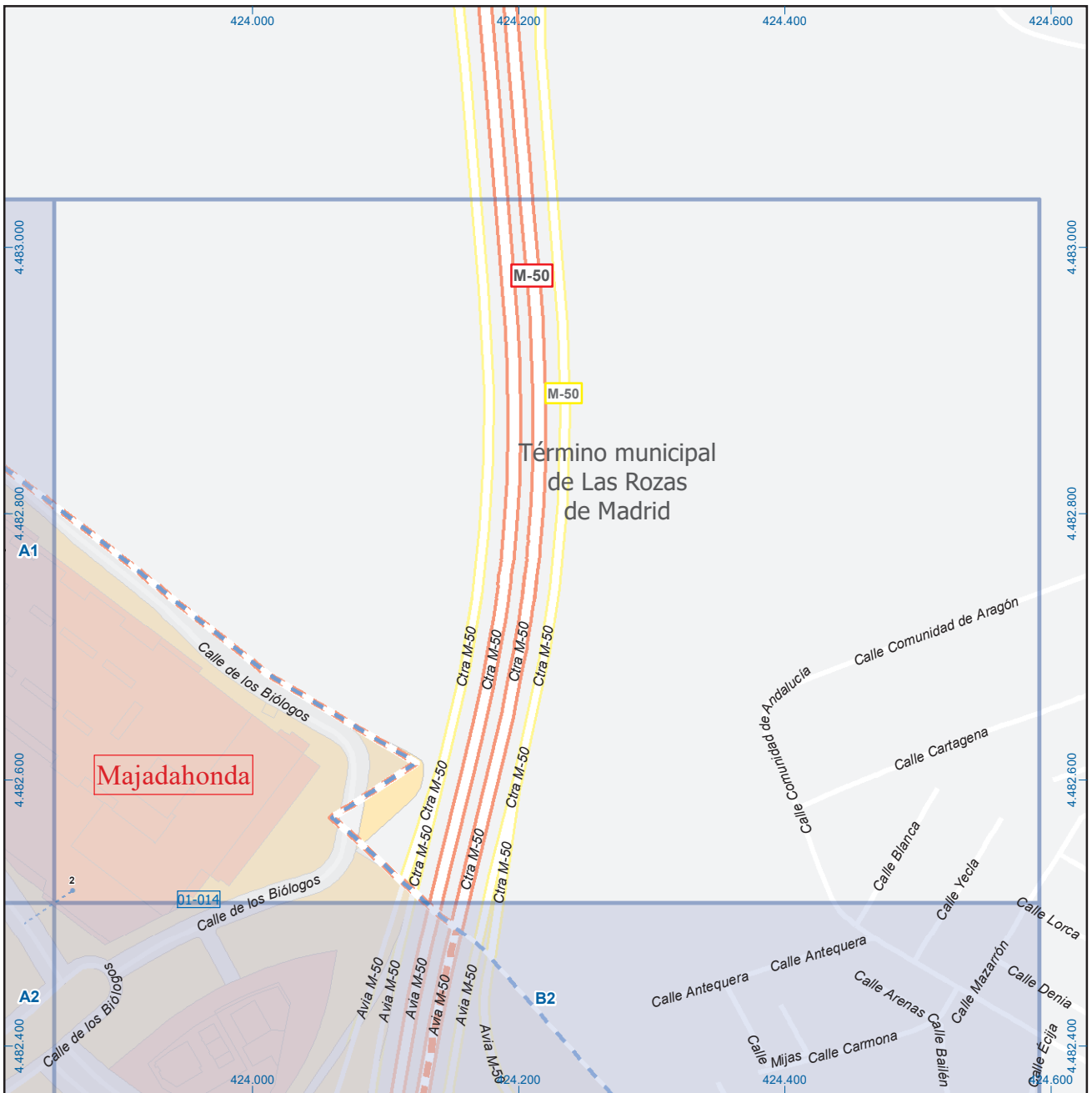


Dirección General de Economía
CONSEJERÍA DE ECONOMÍA,
HACIENDA Y EMPLEO



ESCALA GRÁFICA

Mapa III - A1



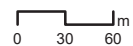
Majadahonda

Leyenda

	Meco	perímetro y nombre de núcleo de población
	01-002	límite municipal; sección censal
	M-608	autopistas y autovías; carreteras principales
	M-604	carreteras secundarias; otras carreteras
		sanidad; ayuntamiento; estación cercanías
		línea de ferrocarril; línea de metro ligero
		boca de metro; estación metro ligero
	1	paseillos; número de portal
		calles; parroquias

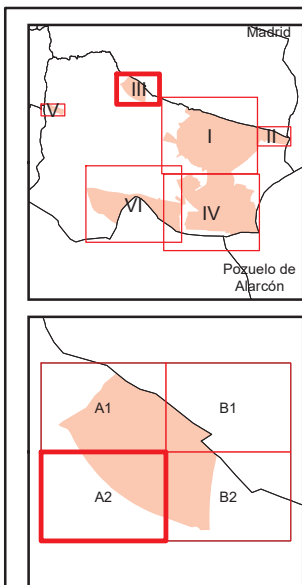
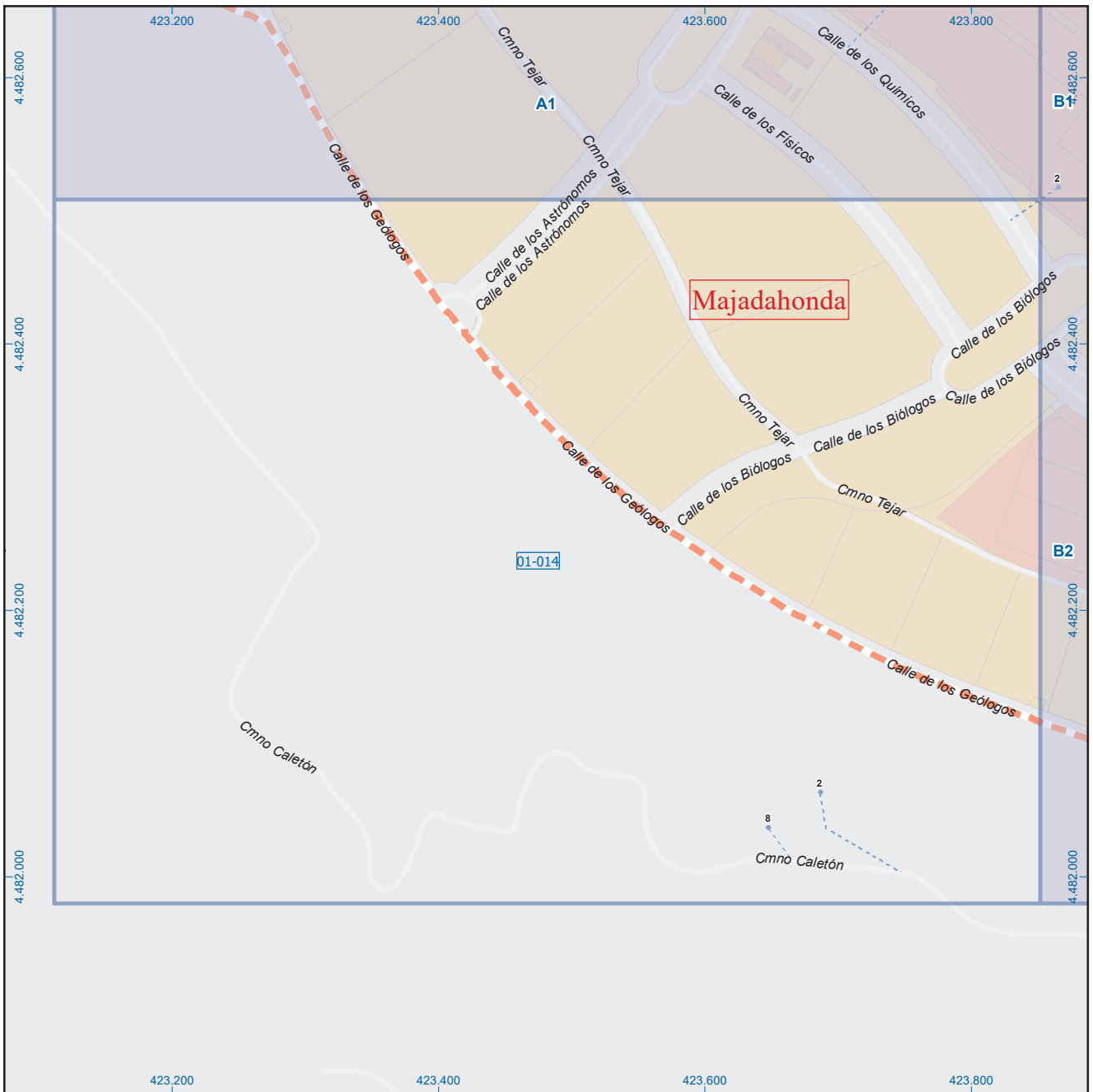


Dirección General de Economía
CONSEJERÍA DE ECONOMÍA,
HACIENDA Y EMPLEO



ESCALA GRÁFICA

Mapa III - B1



Majadahonda

Leyenda

	Meco	perímetro y nombre de núcleo de población
	01-002	límite municipal; sección censal
	A-6	autopistas y autovías; carreteras principales
	M-604	carreteras secundarias; otras carreteras
		sanidad; ayuntamiento; estación cercanías
		línea de ferrocarril; línea de metro ligero
	ML	boca de metro; estación metro ligero
	1	paseillos; número de portal
	Calle	calles; parroquias

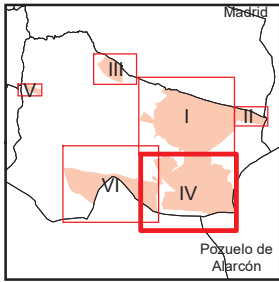
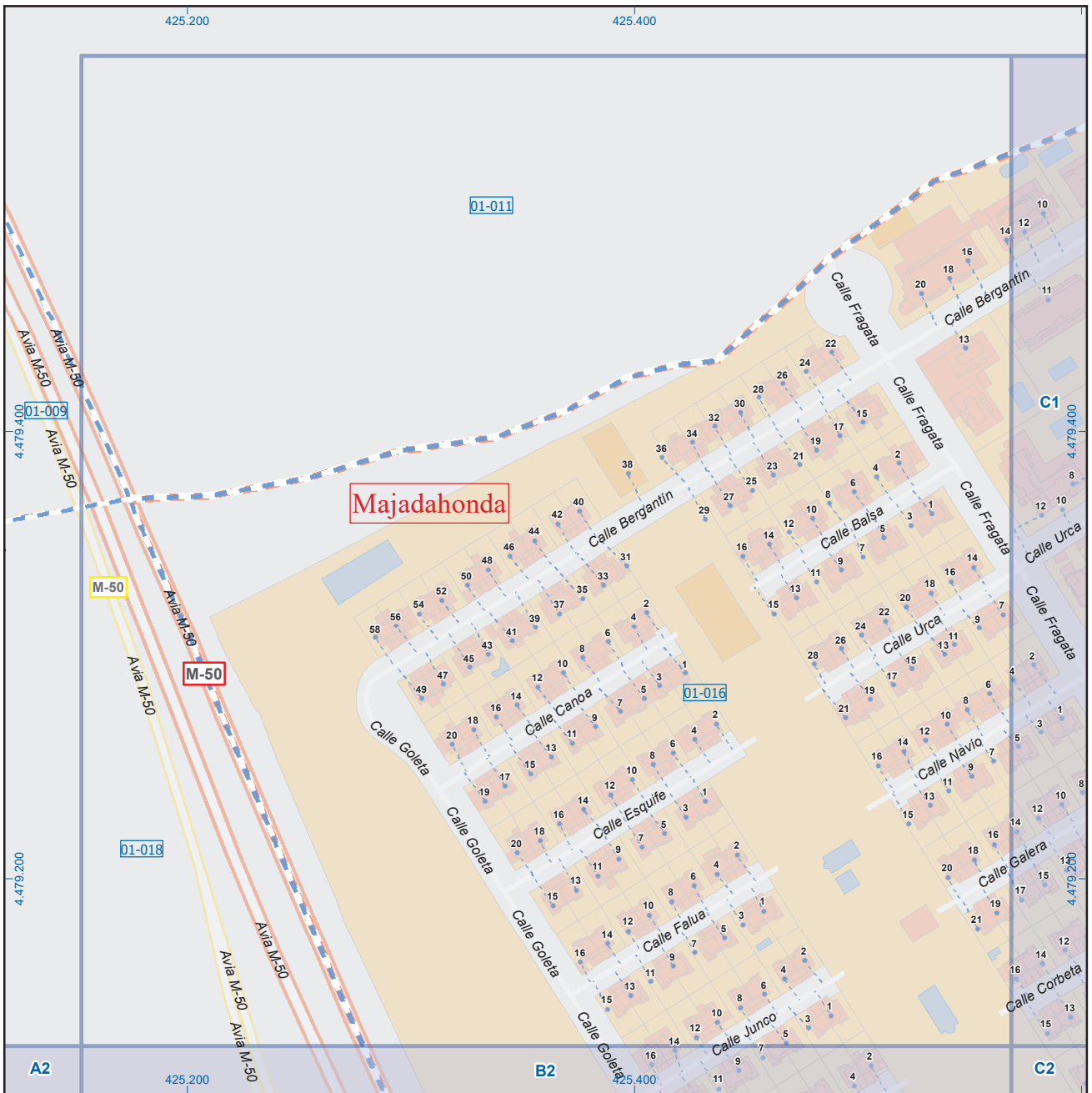


Dirección General de Economía
CONSEJERÍA DE ECONOMÍA,
HACIENDA Y EMPLEO



ESCALA GRÁFICA

Mapa III - A2



A1	B1	C1	D1	E1	F1	G1	H1
A2	B2	C2	D2	E2	F2	G2	H2
A3	B3	C3	D3	E3	F3	G3	H3
A4	B4	C4	D4	E4	F4	G4	H4
A5	B5	C5	D5	E5	F5	G5	H5
A6	B6	C6	D6	E6	F6	G6	H6

Majadahonda

Leyenda

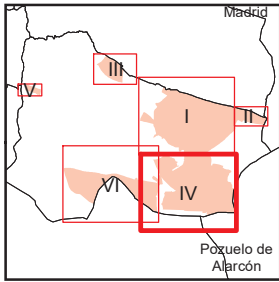
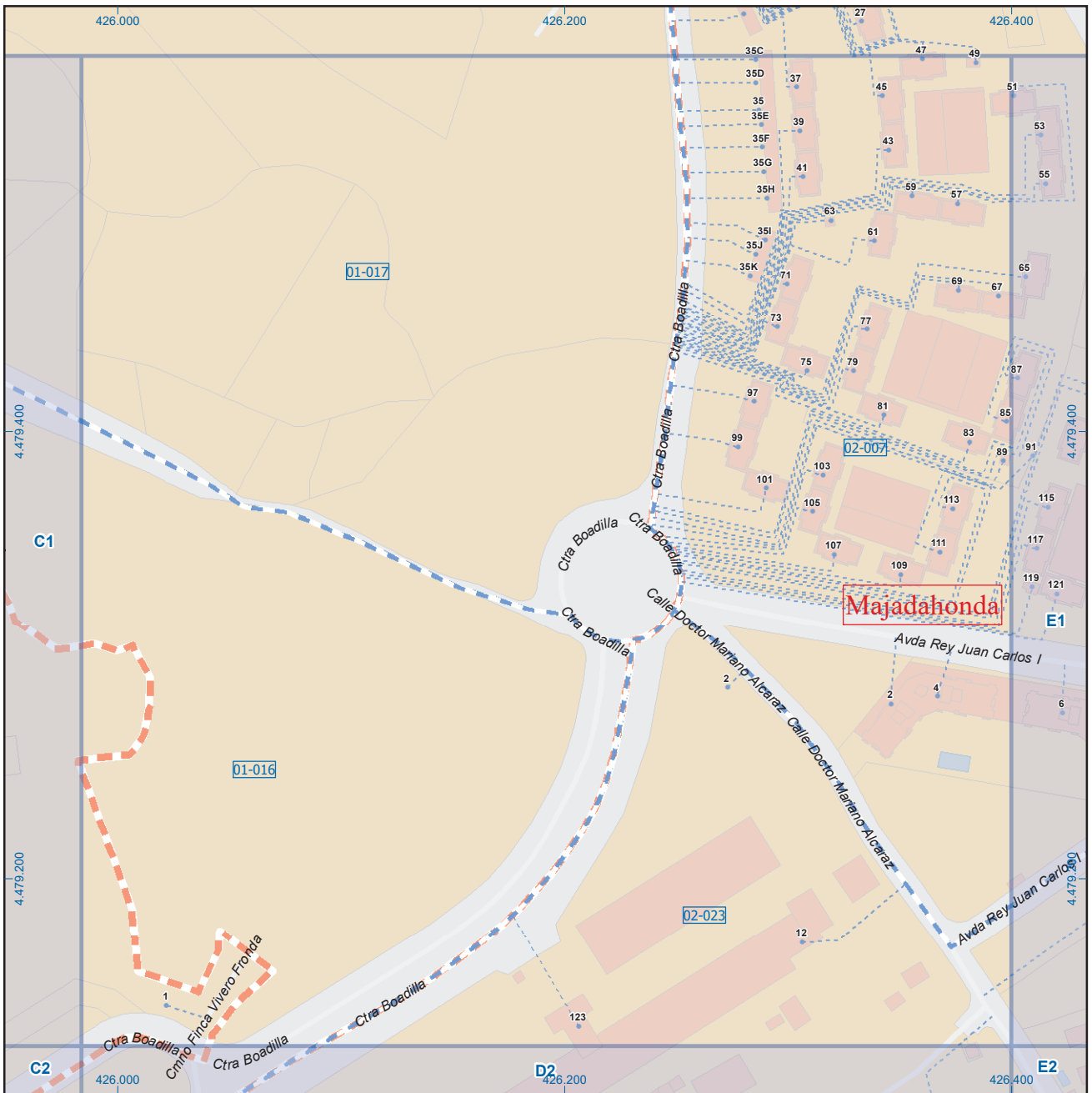
	Meco	perímetro y nombre de núcleo de población
	01-002	límite municipal; sección censal
	M-608	autopistas y autovías; carreteras principales
	M-604	carreteras secundarias; otras carreteras
		sanidad; ayuntamiento; estación cercanías
		línea de ferrocarril; línea de metro ligero
		boca de metro; estación metro ligero
	1	paseillos; número de portal
	Calle	calles; parroquias



Dirección General de Economía
CONSEJERÍA DE ECONOMÍA,
HACIENDA Y EMPLEO



Mapa IV - B1



A1	B1	C1	D1	E1	F1	G1	H1
A2	B2	C2	D2	E2	F2	G2	H2
A3	B3	C3	D3	E3	F3	G3	H3
A4	B4	C4	D4	E4	F4	G4	H4
A5	B5	C5	D5	E5	F5	G5	H5
A6	B6	C6	D6	E6	F6	G6	H6

Majadahonda

Leyenda

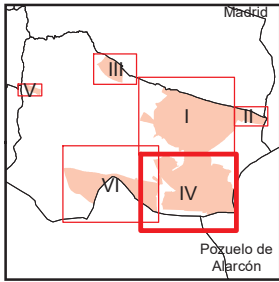
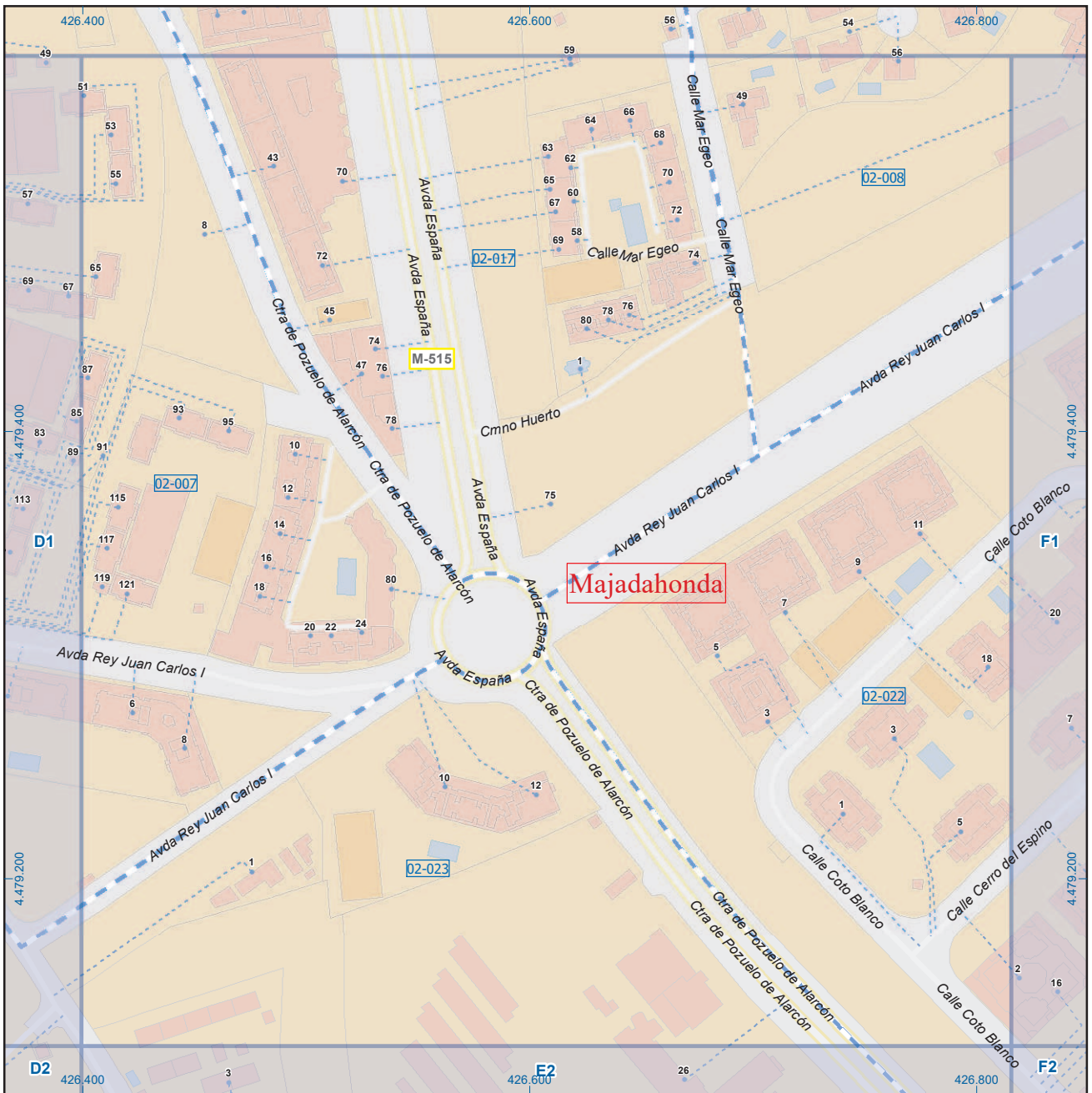
	Meco	perímetro y nombre de núcleo de población
	01-002	límite municipal; sección censal
	A-6	autopistas y autovías; carreteras principales
	M-604	carreteras secundarias; otras carreteras
		sanidad; ayuntamiento; estación cercanías
		línea de ferrocarril; línea de metro ligero
		boca de metro; estación metro ligero
	1	paseillos; número de portal
	Calle	calles; parroquias



Dirección General de Economía
CONSEJERÍA DE ECONOMÍA,
HACIENDA Y EMPLEO



Mapa IV - D1



A1	B1	C1	D1	E1	F1	G1	H1
A2	B2	C2	D2	E2	F2	G2	H2
A3	B3	C3	D3	E3	F3	G3	H3
A4	B4	C4	D4	E4	F4	G4	H4
A5	B5	C5	D5	E5	F5	G5	H5
A6	B6	C6	D6	E6	F6	G6	H6

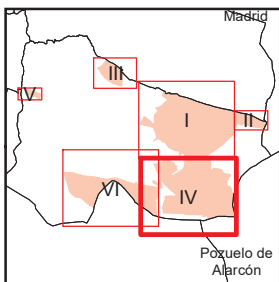
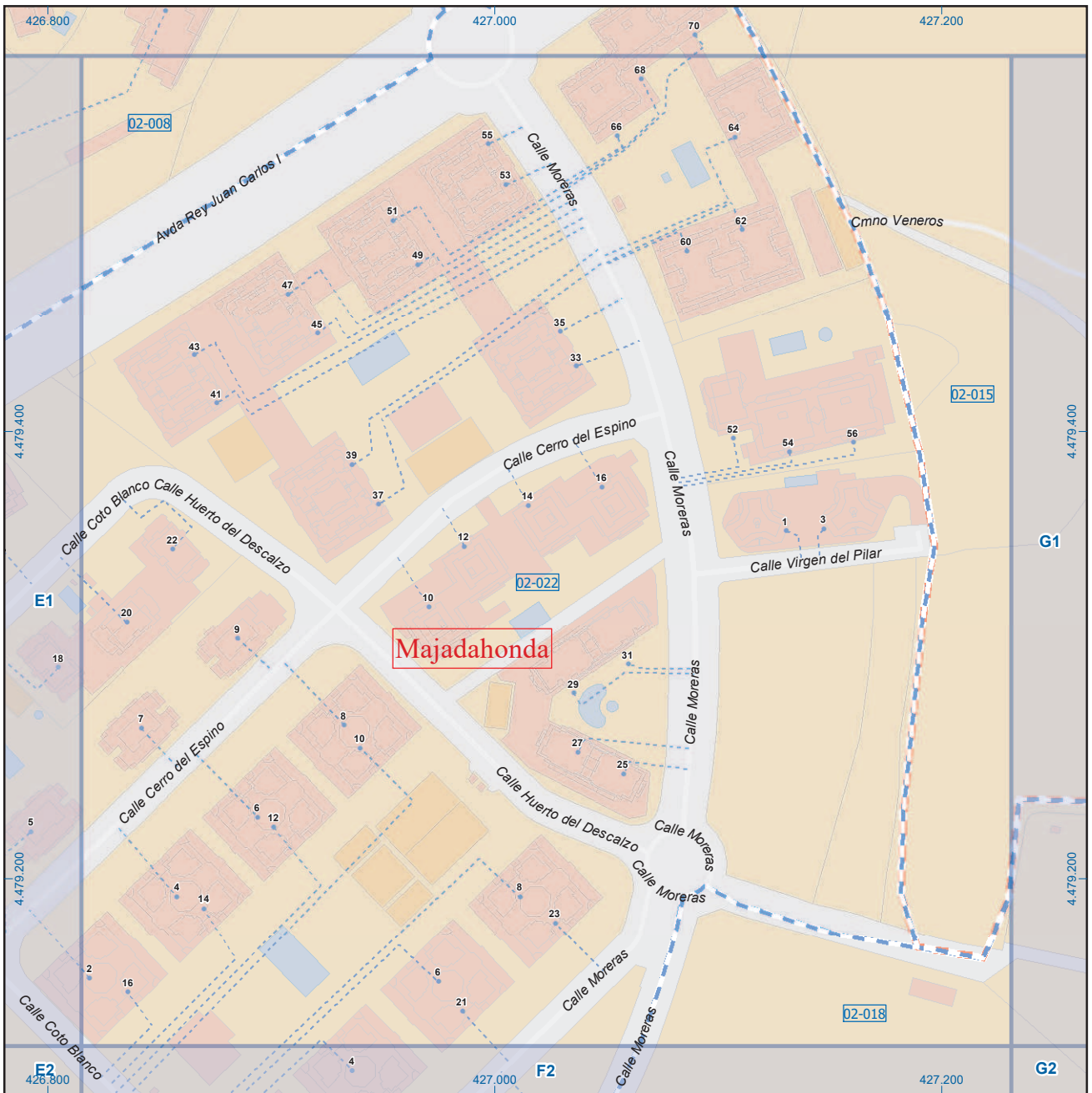
Majadahonda

Leyenda

- Meco: perímetro y nombre de núcleo de población
- 01-002: límite municipal; sección censal
- A-6: autopistas y autovías; carreteras principales
- M-604: carreteras secundarias; otras carreteras
- +: sanidad; ayuntamiento; estación cercanías
- +: línea de ferrocarril; línea de metro ligero
- M: boca de metro; estación metro ligero
- 1: paseillos; número de portal
- Calle: calles; parroquias

Dirección General de Economía
CONSEJERÍA DE ECONOMÍA,
HACIENDA Y EMPLEO





A1	B1	C1	D1	E1	F1	G1	H1
A2	B2	C2	D2	E2	F2	G2	H2
A3	B3	C3	D3	E3	F3	G3	H3
A4	B4	C4	D4	E4	F4	G4	H4
A5	B5	C5	D5	E5	F5	G5	H5
A6	B6	C6	D6	E6	F6	G6	H6

Majadahonda

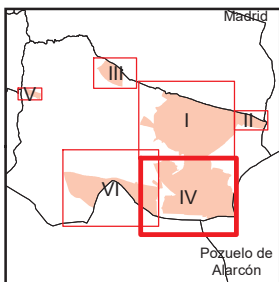
Leyenda



Dirección General de Economía
CONSEJERÍA DE ECONOMÍA,
HACIENDA Y EMPLEO



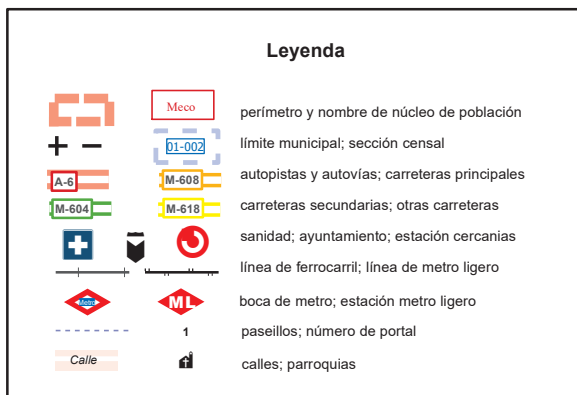
Mapa IV - F1



A1	B1	C1	D1	E1	F1	G1	H1
A2	B2	C2	D2	E2	F2	G2	H2
A3	B3	C3	D3	E3	F3	G3	H3
A4	B4	C4	D4	E4	F4	G4	H4
A5	B5	C5	D5	E5	F5	G5	H5
A6	B6	C6	D6	E6	F6	G6	H6

Majadahonda

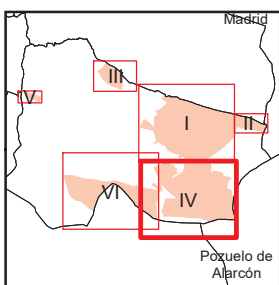
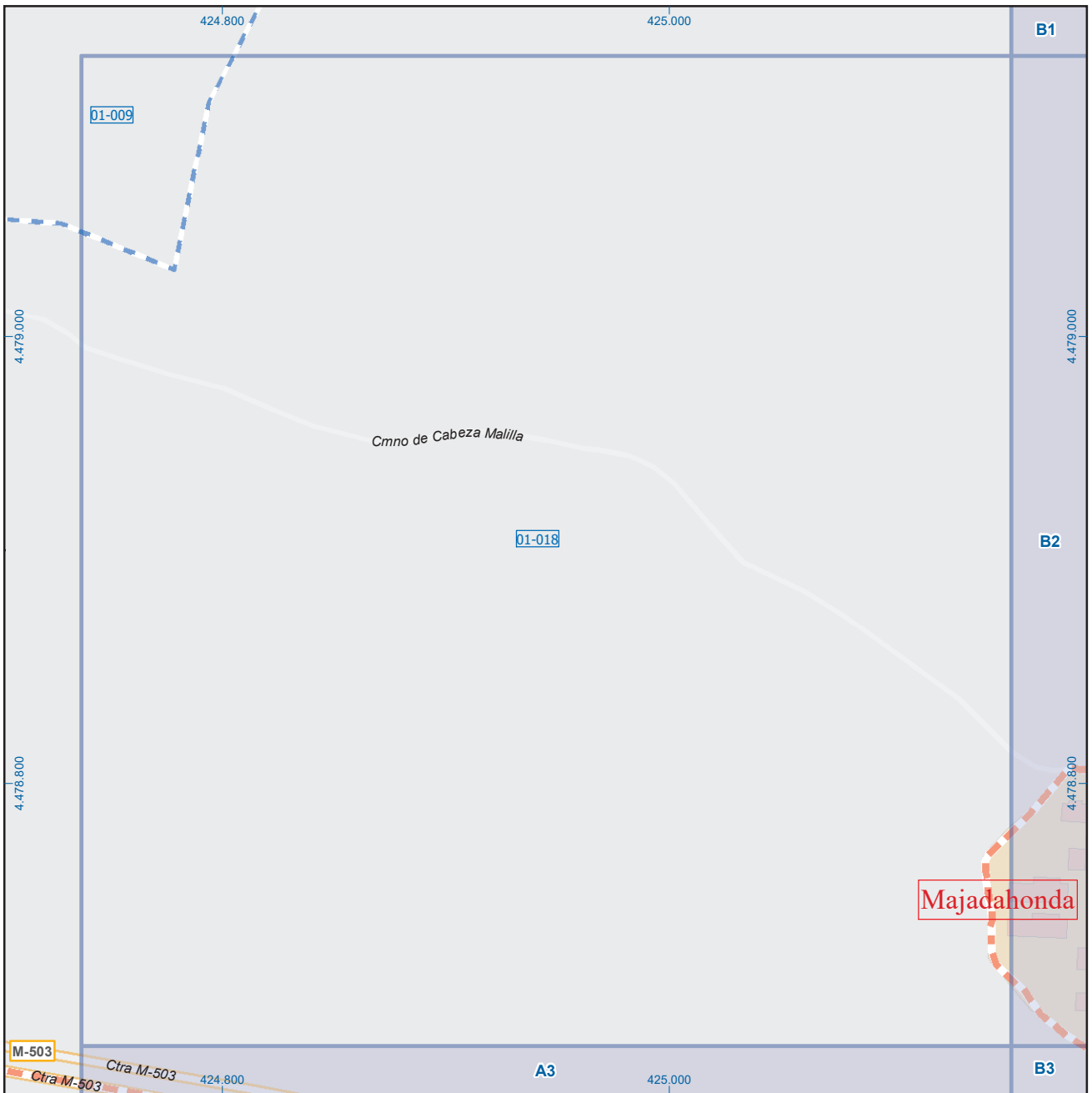
Leyenda



Dirección General de Economía
CONSEJERÍA DE ECONOMÍA,
HACIENDA Y EMPLEO



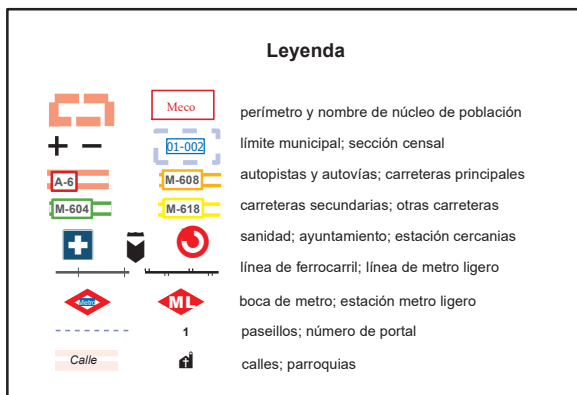
Mapa IV - G1



A1	B1	C1	D1	E1	F1	G1	H1
A2	B2	C2	D2	E2	F2	G2	H2
A3	B3	C3	D3	E3	F3	G3	H3
A4	B4	C4	D4	E4	F4	G4	H4
A5	B5	C5	D5	E5	F5	G5	H5
A6	B6	C6	D6	E6	F6	G6	H6

Majadahonda

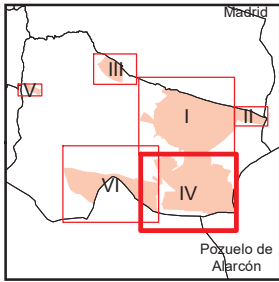
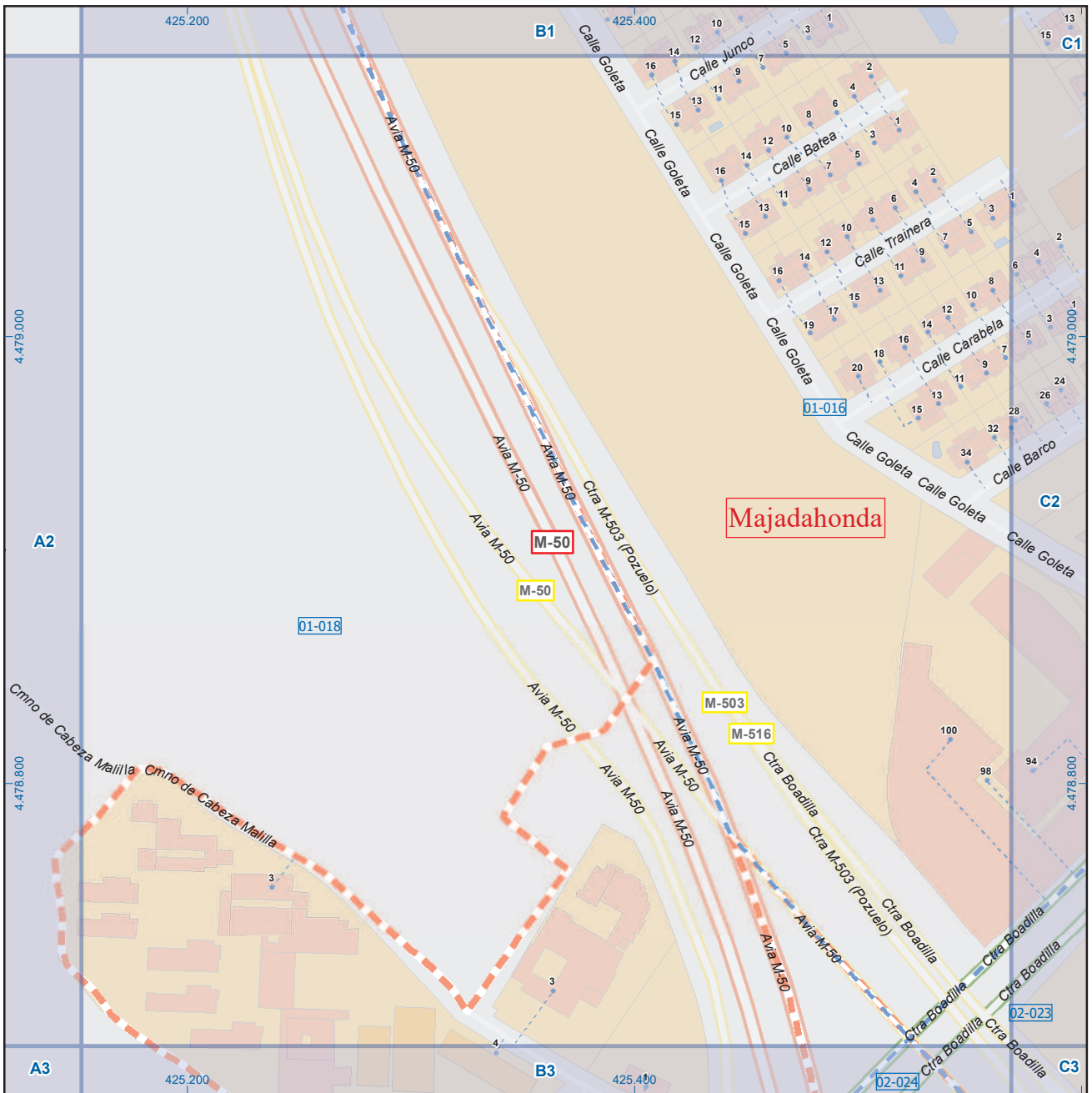
Leyenda



Dirección General de Economía
CONSEJERÍA DE ECONOMÍA,
HACIENDA Y EMPLEO



Mapa IV - A2



A1	B1	C1	D1	E1	F1	G1	H1
A2	B2	C2	D2	E2	F2	G2	H2
A3	B3	C3	D3	E3	F3	G3	H3
A4	B4	C4	D4	E4	F4	G4	H4
A5	B5	C5	D5	E5	F5	G5	H5
A6	B6	C6	D6	E6	F6	G6	H6

Majadahonda

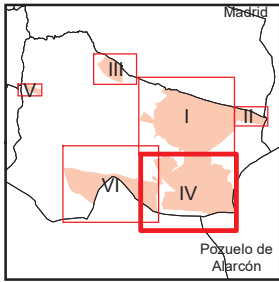
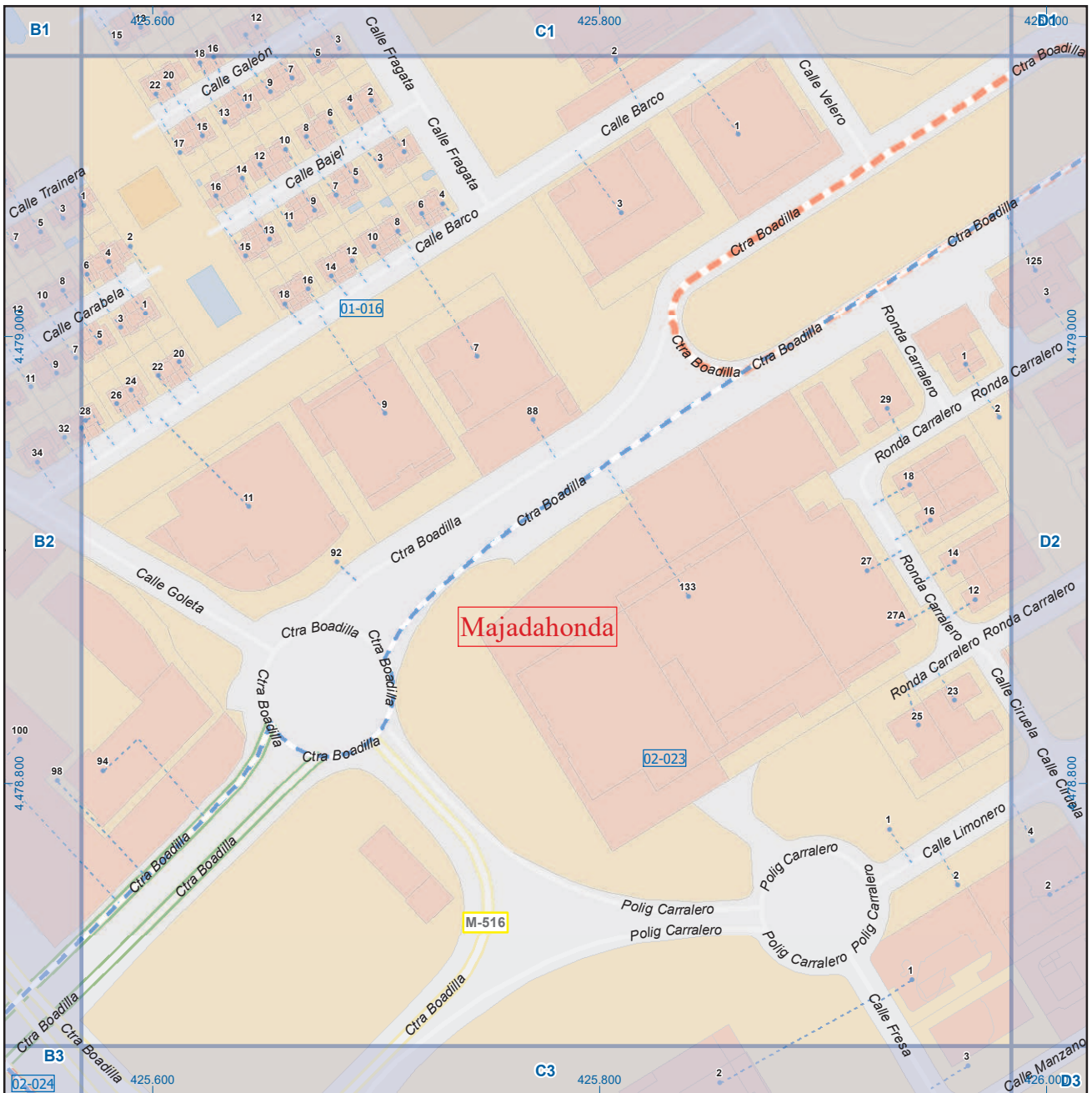
Leyenda



Dirección General de Economía
CONSEJERÍA DE ECONOMÍA,
HACIENDA Y EMPLEO



Mapa IV - B2



A1	B1	C1	D1	E1	F1	G1	H1
A2	B2	C2	D2	E2	F2	G2	H2
A3	B3	C3	D3	E3	F3	G3	H3
A4	B4	C4	D4	E4	F4	G4	H4
A5	B5	C5	D5	E5	F5	G5	H5
A6	B6	C6	D6	E6	F6	G6	H6

Majadahonda

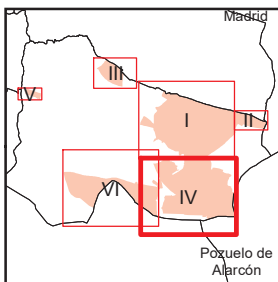
Leyenda

	Meco	perímetro y nombre de núcleo de población
	01-002	límite municipal; sección censal
	M-608	autopistas y autovías; carreteras principales
	M-604	carreteras secundarias; otras carreteras
		sanidad; ayuntamiento; estación cercanías
		línea de ferrocarril; línea de metro ligero
		boca de metro; estación metro ligero
	1	paseillos; número de portal
	Calle	calles; parroquias


 Dirección General de Economía
 CONSEJERÍA DE ECONOMÍA,
 HACIENDA Y EMPLEO



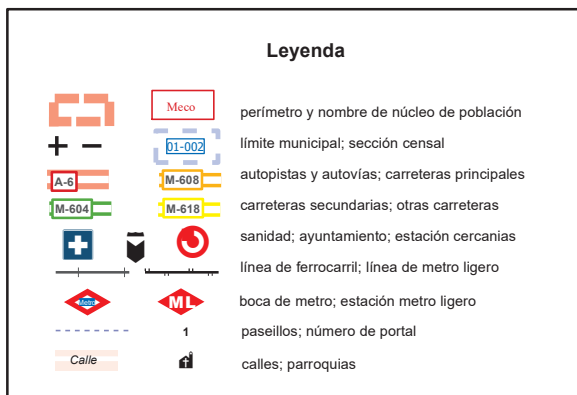
Mapa IV - C2



A1	B1	C1	D1	E1	F1	G1	H1
A2	B2	C2	D2	E2	F2	G2	H2
A3	B3	C3	D3	E3	F3	G3	H3
A4	B4	C4	D4	E4	F4	G4	H4
A5	B5	C5	D5	E5	F5	G5	H5
A6	B6	C6	D6	E6	F6	G6	H6

Majadahonda

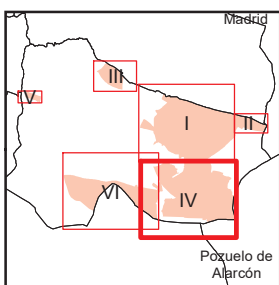
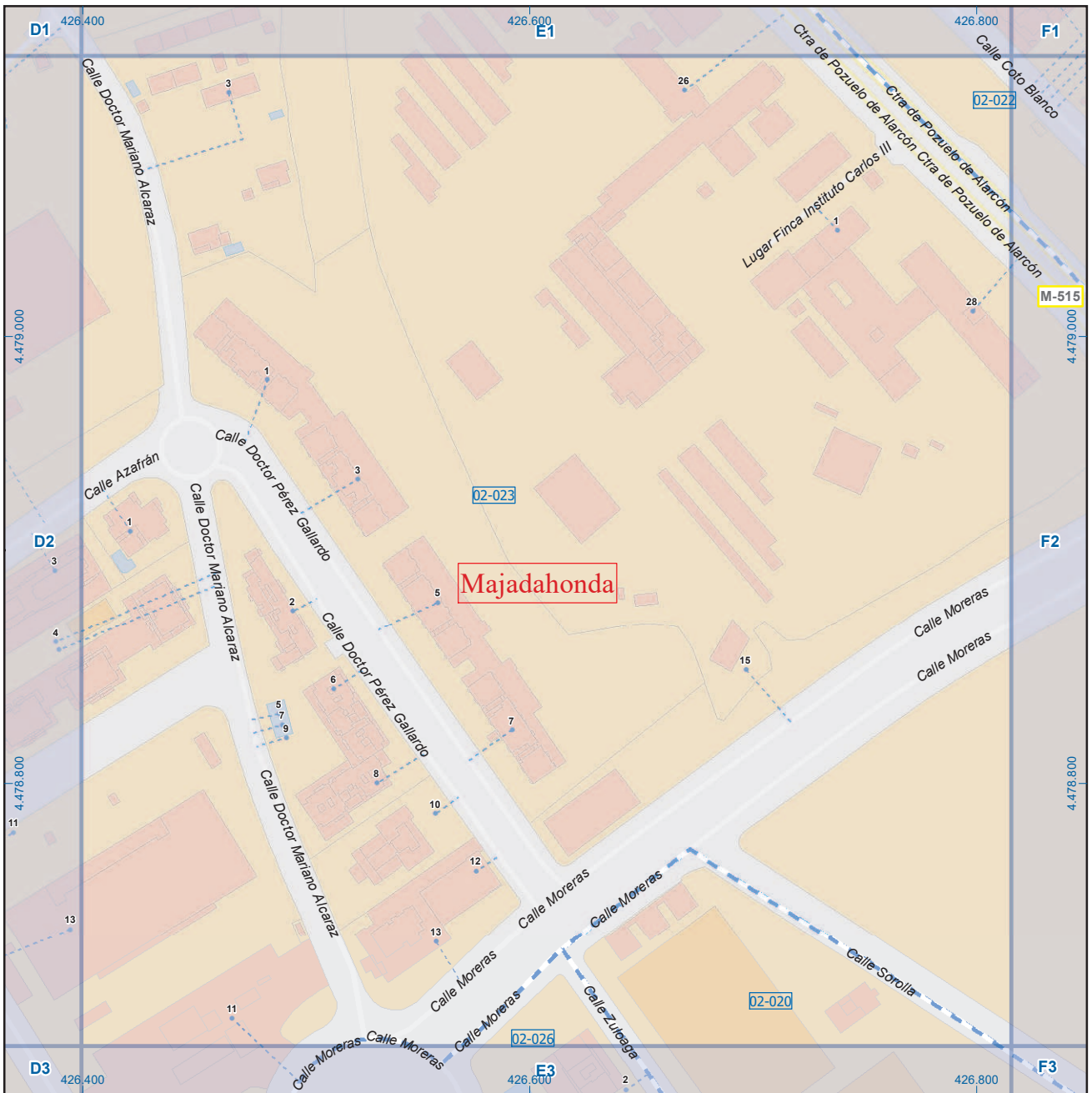
Legenda



Dirección General de Economía
CONSEJERÍA DE ECONOMÍA,
HACIENDA Y EMPLEO



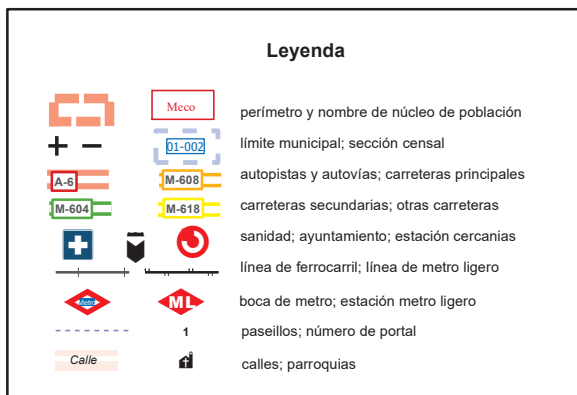
Mapa IV - D2



A1	B1	C1	D1	E1	F1	G1	H1
A2	B2	C2	D2	E2	F2	G2	H2
A3	B3	C3	D3	E3	F3	G3	H3
A4	B4	C4	D4	E4	F4	G4	H4
A5	B5	C5	D5	E5	F5	G5	H5
A6	B6	C6	D6	E6	F6	G6	H6

Majadahonda

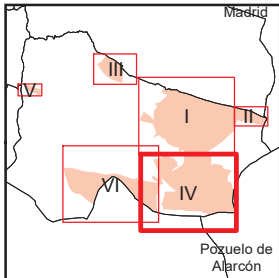
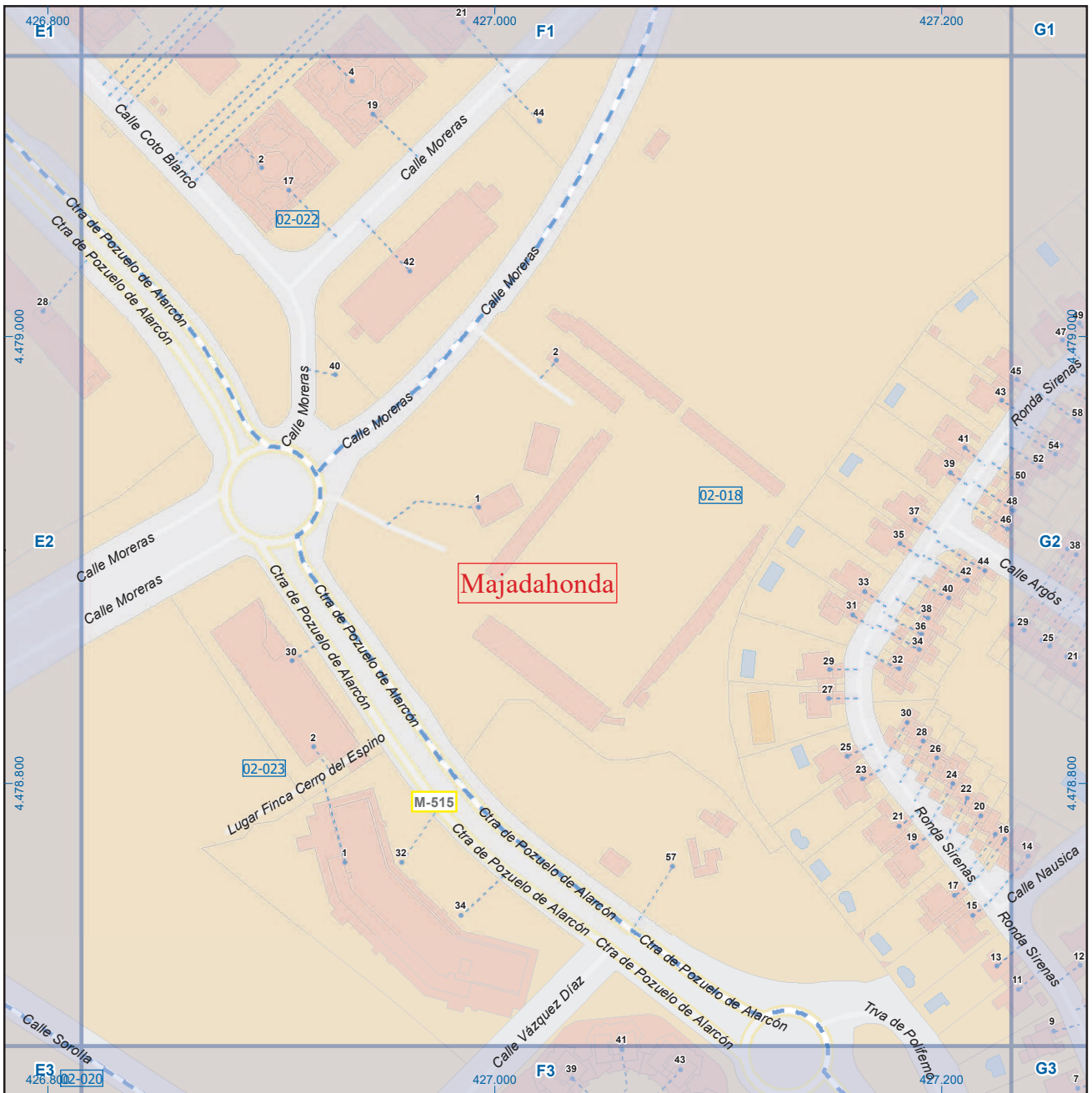
Legenda



Dirección General de Economía
CONSEJERÍA DE ECONOMÍA,
HACIENDA Y EMPLEO



Mapa IV - E2



A1	B1	C1	D1	E1	F1	G1	H1
A2	B2	C2	D2	E2	F2	G2	H2
A3	B3	C3	D3	E3	F3	G3	H3
A4	B4	C4	D4	E4	F4	G4	H4
A5	B5	C5	D5	E5	F5	G5	H5
A6	B6	C6	D6	E6	F6	G6	H6

Majadahonda

Leyenda

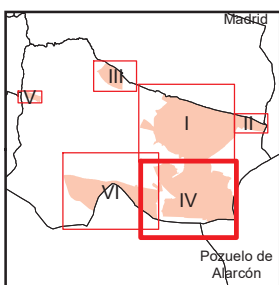
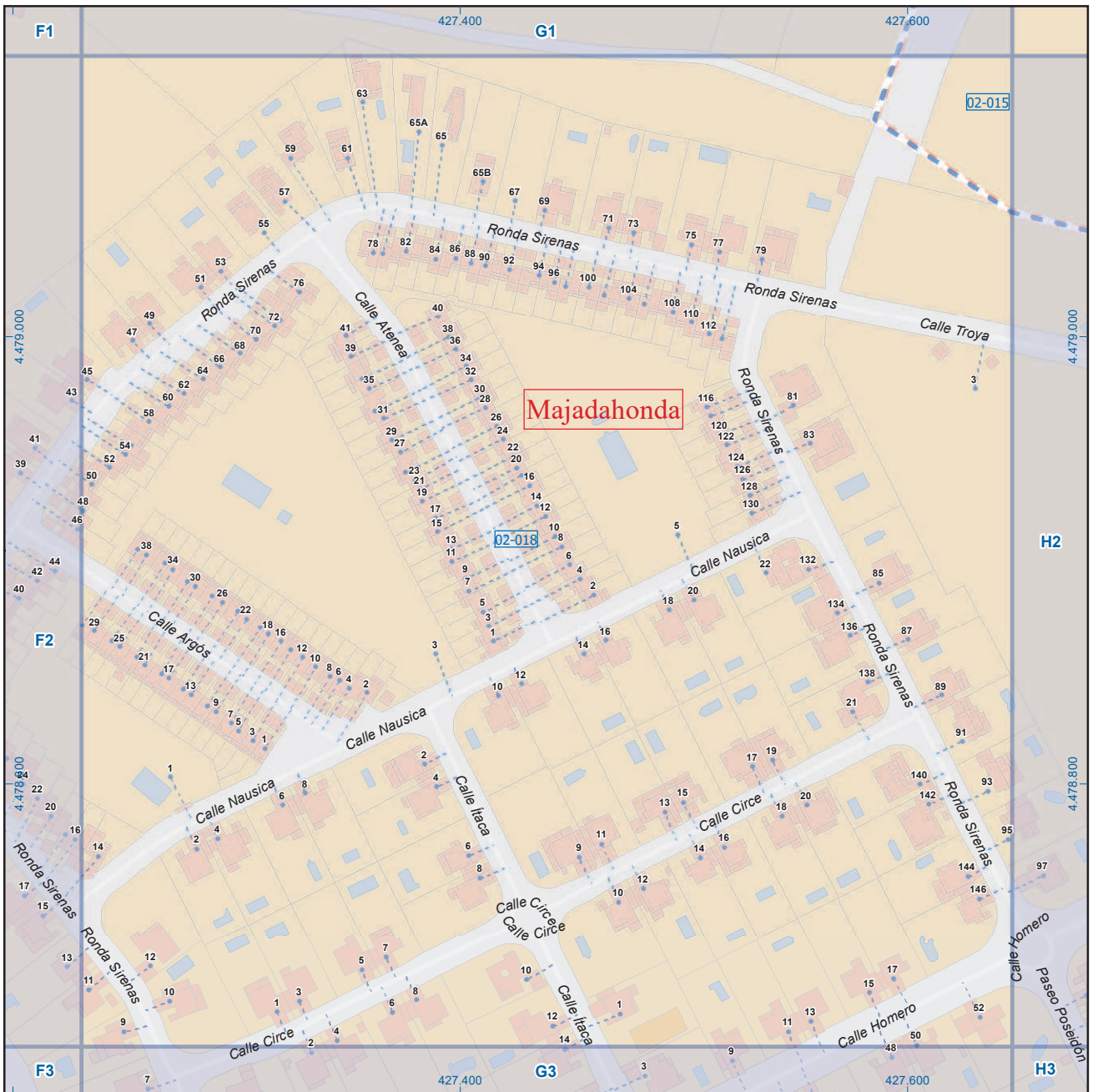
	Meco	perímetro y nombre de núcleo de población
	01-002	límite municipal; sección censal
	A-6	autopistas y autovías; carreteras principales
	M-604	carreteras secundarias; otras carreteras
		sanidad; ayuntamiento; estación cercanías
		línea de ferrocarril; línea de metro ligero
		boca de metro; estación metro ligero
	1	paseillos; número de portal
	Calle	calles; parroquias



Dirección General de Economía
CONSEJERÍA DE ECONOMÍA,
HACIENDA Y EMPLEO



Mapa IV - F2



A1	B1	C1	D1	E1	F1	G1	H1
A2	B2	C2	D2	E2	F2	G2	H2
A3	B3	C3	D3	E3	F3	G3	H3
A4	B4	C4	D4	E4	F4	G4	H4
A5	B5	C5	D5	E5	F5	G5	H5
A6	B6	C6	D6	E6	F6	G6	H6

Majadahonda

Leyenda

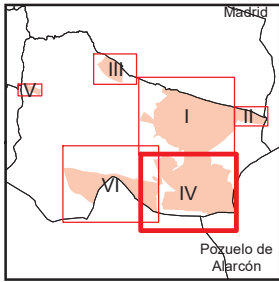
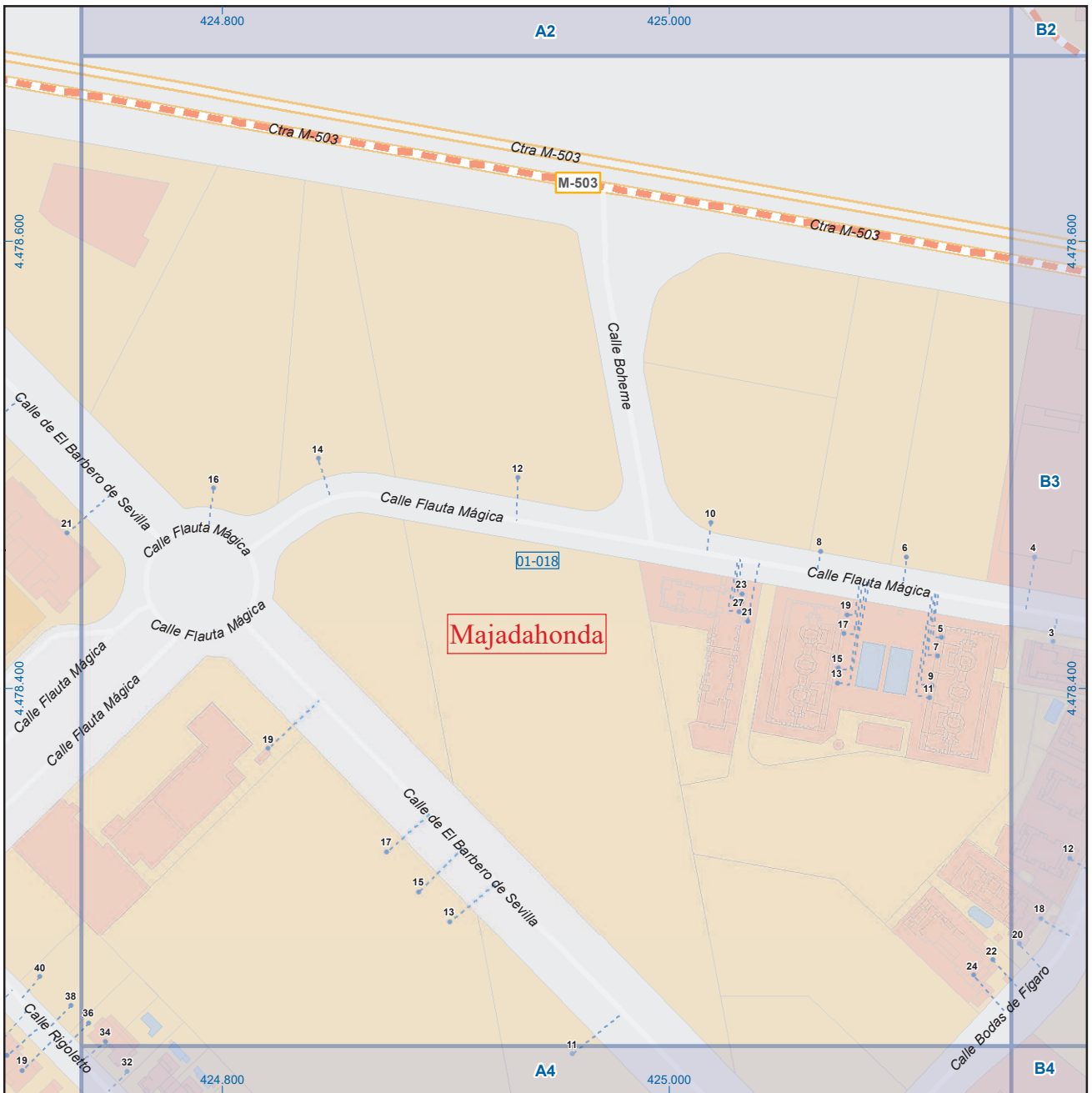
	Meco	perímetro y nombre de núcleo de población
	01-002	límite municipal; sección censal
	A-6	autopistas y autovías; carreteras principales
	M-604	carreteras secundarias; otras carreteras
		sanidad; ayuntamiento; estación cercanías
		línea de ferrocarril; línea de metro ligero
		boca de metro; estación metro ligero
	1	paseillos; número de portal
	Calle	calles; parroquias



Dirección General de Economía
CONSEJERÍA DE ECONOMÍA,
HACIENDA Y EMPLEO



Mapa IV - G2



A1	B1	C1	D1	E1	F1	G1	H1
A2	B2	C2	D2	E2	F2	G2	H2
A3	B3	C3	D3	E3	F3	G3	H3
A4	B4	C4	D4	E4	F4	G4	H4
A5	B5	C5	D5	E5	F5	G5	H5
A6	B6	C6	D6	E6	F6	G6	H6

Majadahonda

Legenda

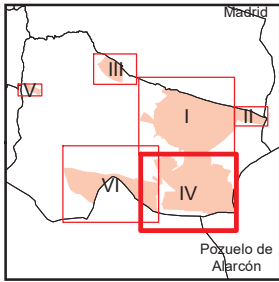
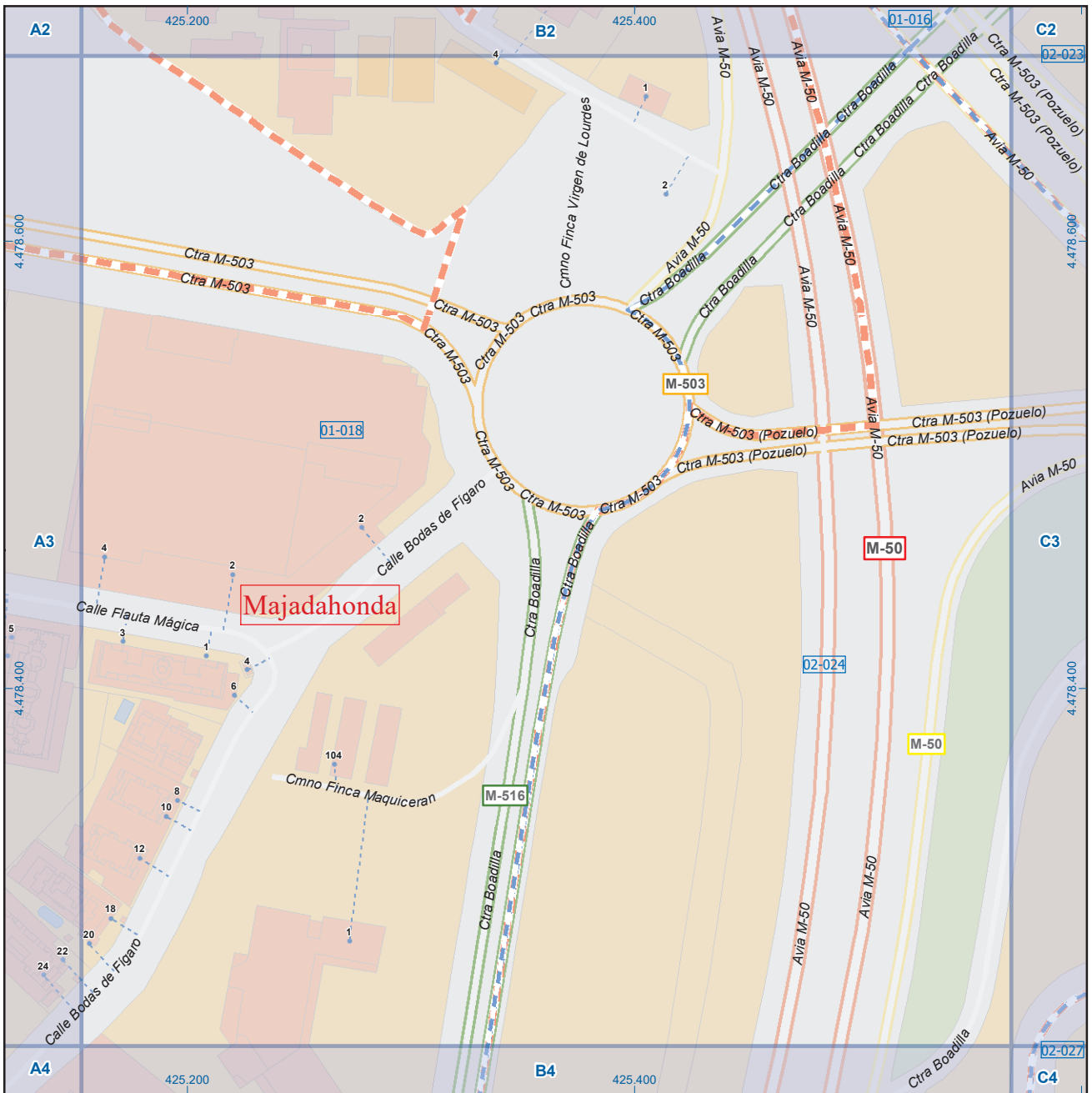
	Meco	perímetro y nombre de núcleo de población
	01-002	límite municipal; sección censal
	A-6	autopistas y autovías; carreteras principales
	M-604	carreteras secundarias; otras carreteras
		sanidad; ayuntamiento; estación cercanías
		línea de ferrocarril; línea de metro ligero
		boca de metro; estación metro ligero
	1	paseillos; número de portal
	Calle	calles; parroquias



Dirección General de Economía
CONSEJERÍA DE ECONOMÍA,
HACIENDA Y EMPLEO



Mapa IV - A3



A1	B1	C1	D1	E1	F1	G1	H1
A2	B2	C2	D2	E2	F2	G2	H2
A3	B3	C3	D3	E3	F3	G3	H3
A4	B4	C4	D4	E4	F4	G4	H4
A5	B5	C5	D5	E5	F5	G5	H5
A6	B6	C6	D6	E6	F6	G6	H6

Majadahonda

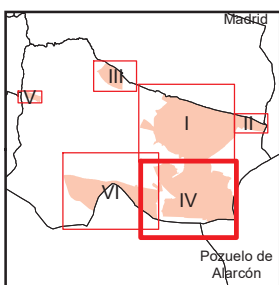
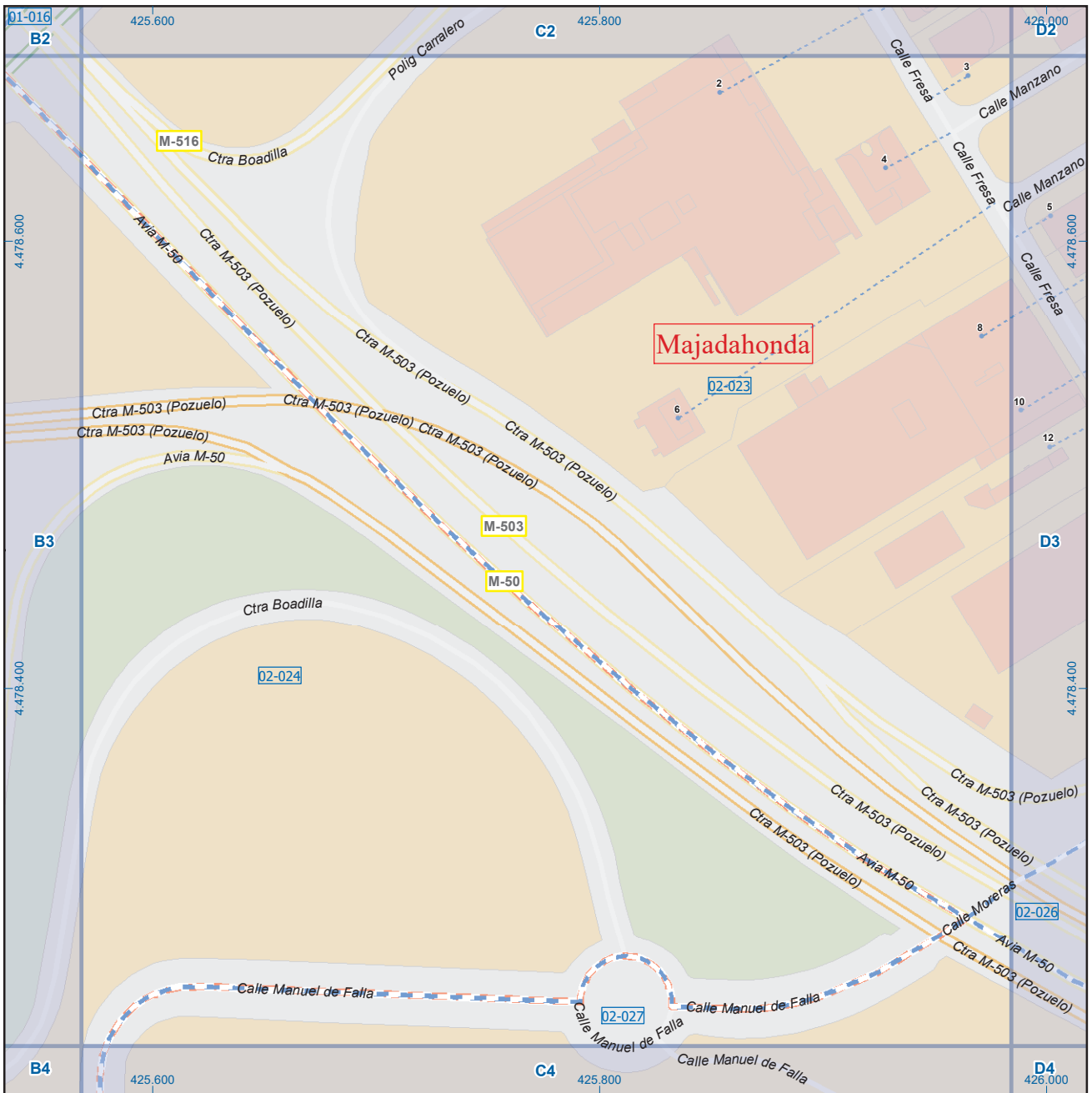
Leyenda



Dirección General de Economía
CONSEJERÍA DE ECONOMÍA,
HACIENDA Y EMPLEO



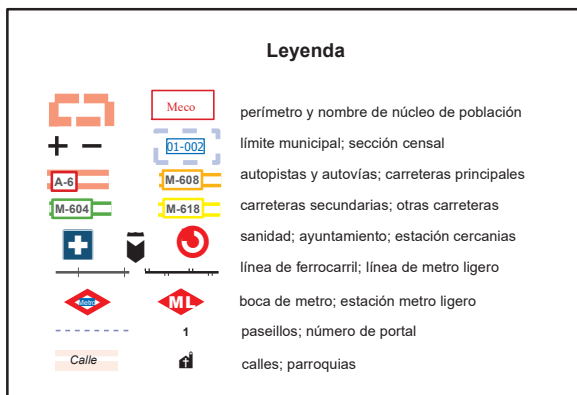
Mapa IV - B3



A1	B1	C1	D1	E1	F1	G1	H1
A2	B2	C2	D2	E2	F2	G2	H2
A3	B3	C3	D3	E3	F3	G3	H3
A4	B4	C4	D4	E4	F4	G4	H4
A5	B5	C5	D5	E5	F5	G5	H5
A6	B6	C6	D6	E6	F6	G6	H6

Majadahonda

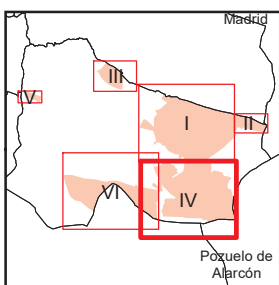
Leyenda



Dirección General de Economía
CONSEJERÍA DE ECONOMÍA,
HACIENDA Y EMPLEO



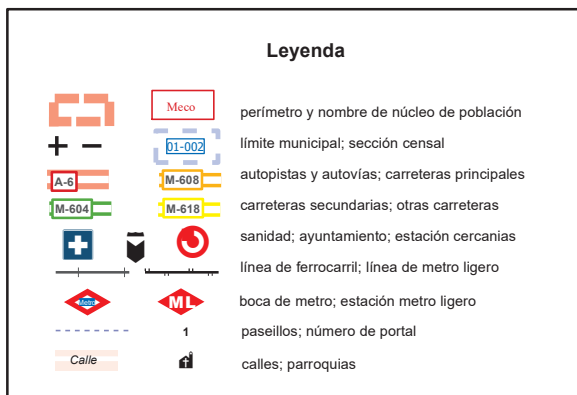
Mapa IV - C3



A1	B1	C1	D1	E1	F1	G1	H1
A2	B2	C2	D2	E2	F2	G2	H2
A3	B3	C3	D3	E3	F3	G3	H3
A4	B4	C4	D4	E4	F4	G4	H4
A5	B5	C5	D5	E5	F5	G5	H5
A6	B6	C6	D6	E6	F6	G6	H6

Majadahonda

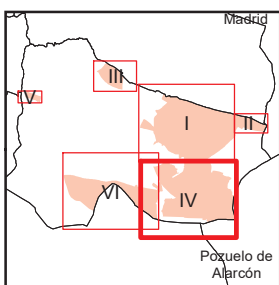
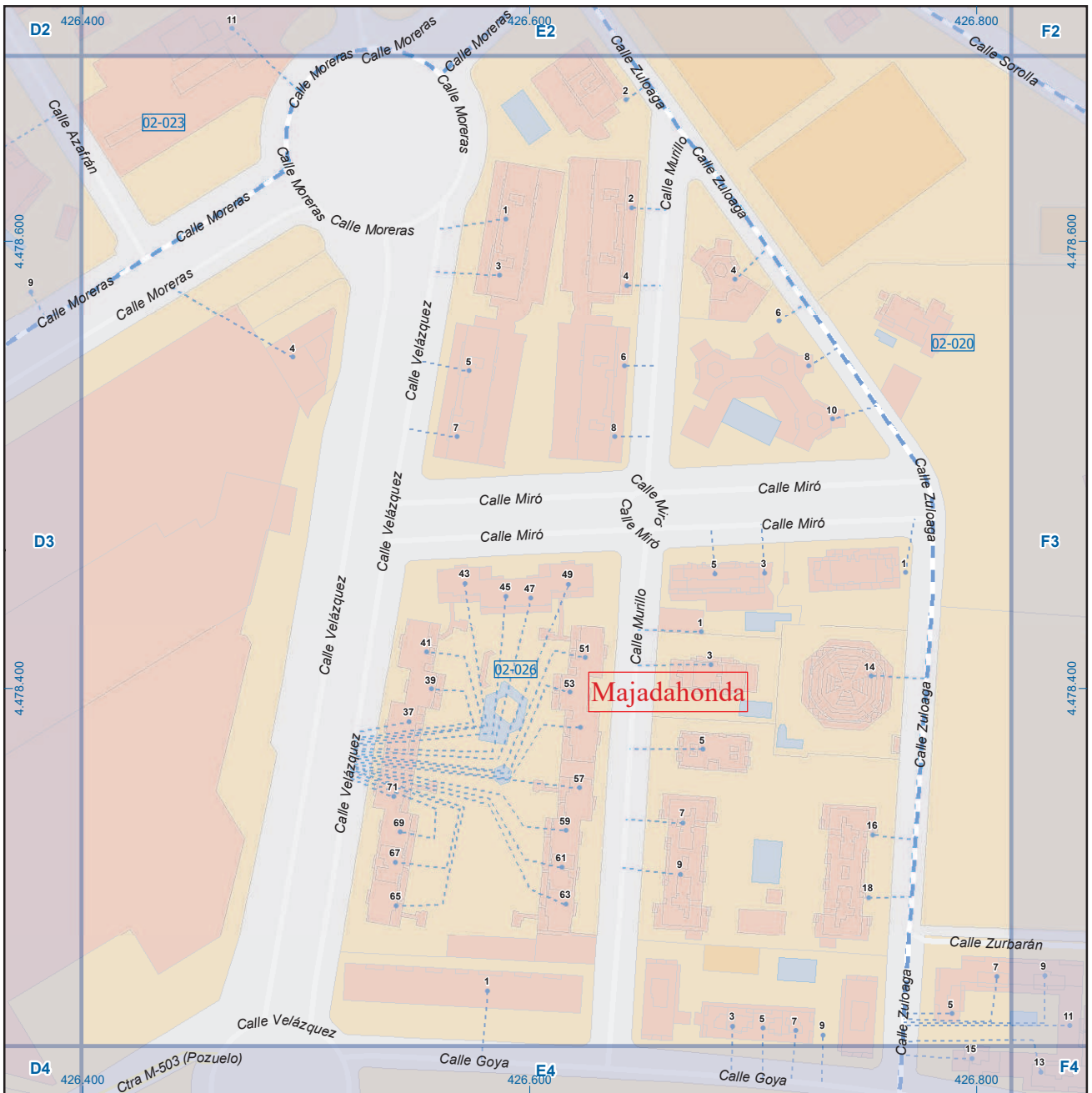
Leyenda



Dirección General de Economía
CONSEJERÍA DE ECONOMÍA,
HACIENDA Y EMPLEO



Mapa IV - D3



A1	B1	C1	D1	E1	F1	G1	H1
A2	B2	C2	D2	E2	F2	G2	H2
A3	B3	C3	D3	E3	F3	G3	H3
A4	B4	C4	D4	E4	F4	G4	H4
A5	B5	C5	D5	E5	F5	G5	H5
A6	B6	C6	D6	E6	F6	G6	H6

Majadahonda

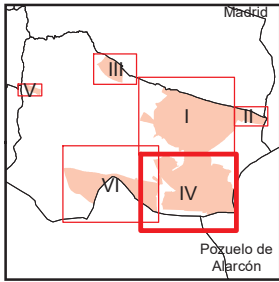
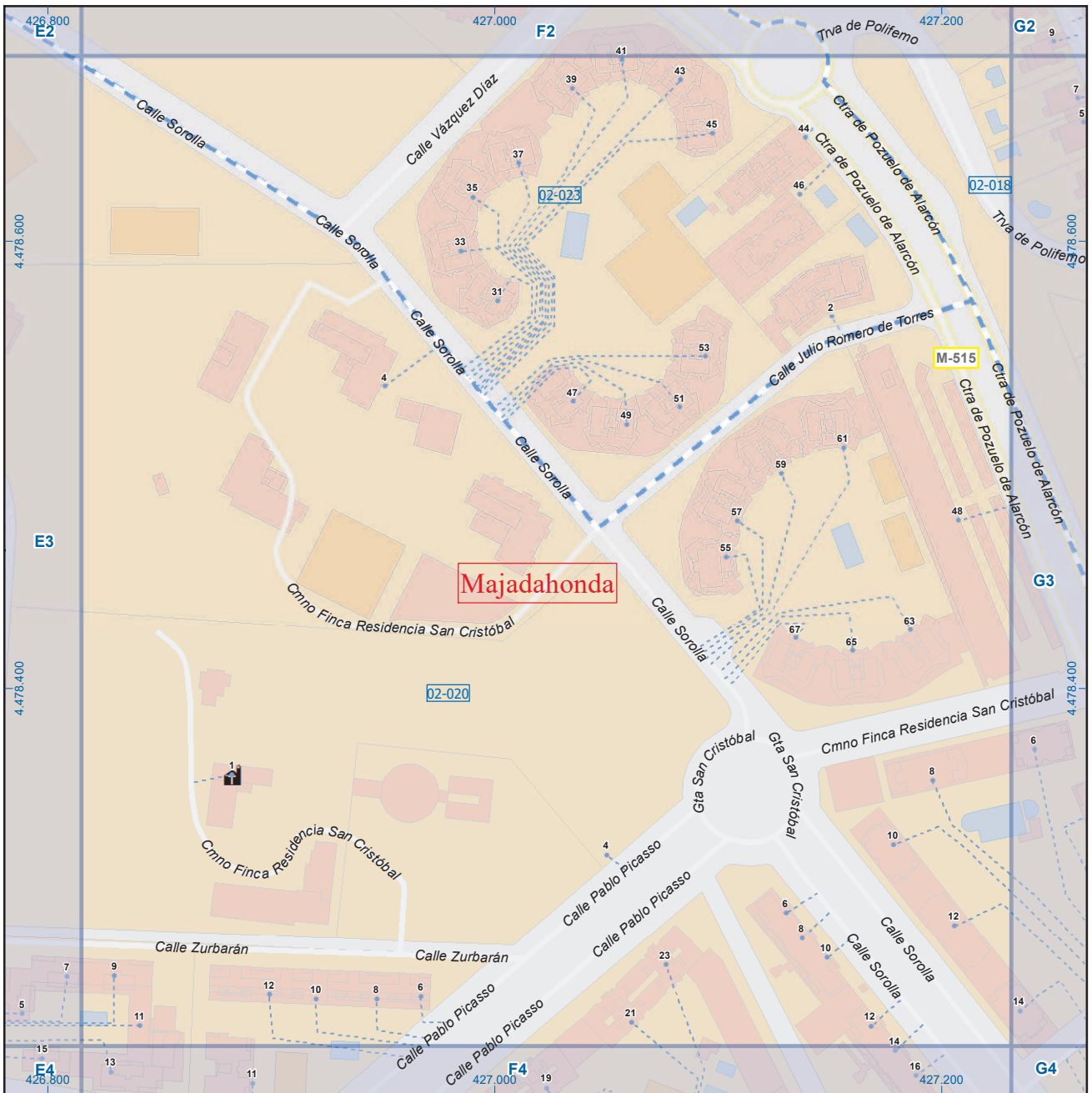
Legenda



Dirección General de Economía
CONSEJERÍA DE ECONOMÍA,
HACIENDA Y EMPLEO



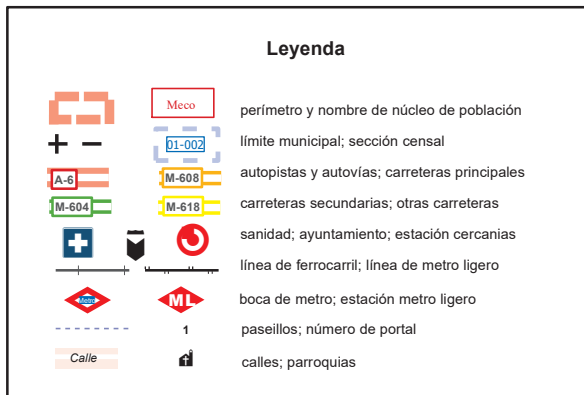
Mapa IV - E3



A1	B1	C1	D1	E1	F1	G1	H1
A2	B2	C2	D2	E2	F2	G2	H2
A3	B3	C3	D3	E3	F3	G3	H3
A4	B4	C4	D4	E4	F4	G4	H4
A5	B5	C5	D5	E5	F5	G5	H5
A6	B6	C6	D6	E6	F6	G6	H6

Majadahonda

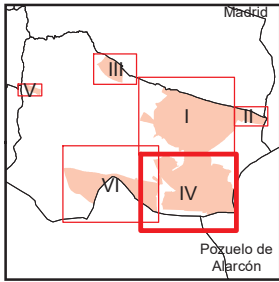
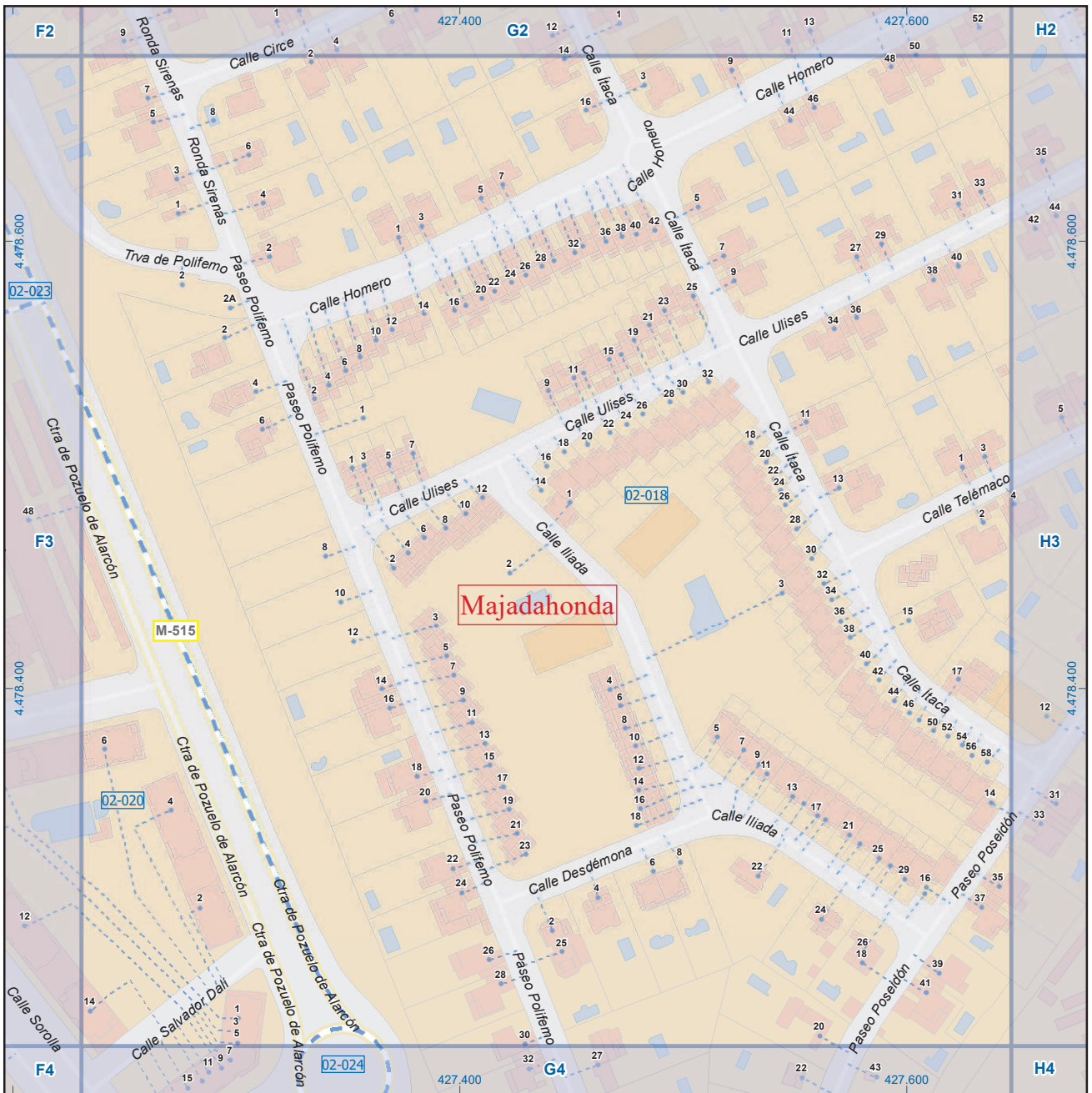
Leyenda



Dirección General de Economía
CONSEJERÍA DE ECONOMÍA,
HACIENDA Y EMPLEO



Mapa IV - F3



A1	B1	C1	D1	E1	F1	G1	H1
A2	B2	C2	D2	E2	F2	G2	H2
A3	B3	C3	D3	E3	F3	G3	H3
A4	B4	C4	D4	E4	F4	G4	H4
A5	B5	C5	D5	E5	F5	G5	H5
A6	B6	C6	D6	E6	F6	G6	H6

Majadahonda

Leyenda

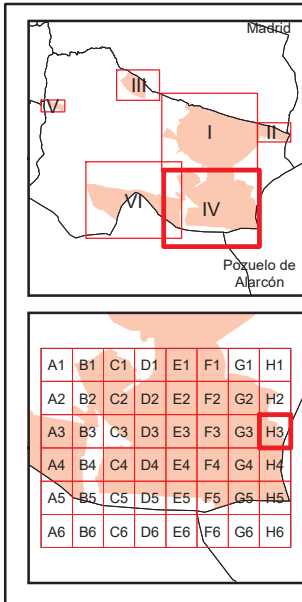
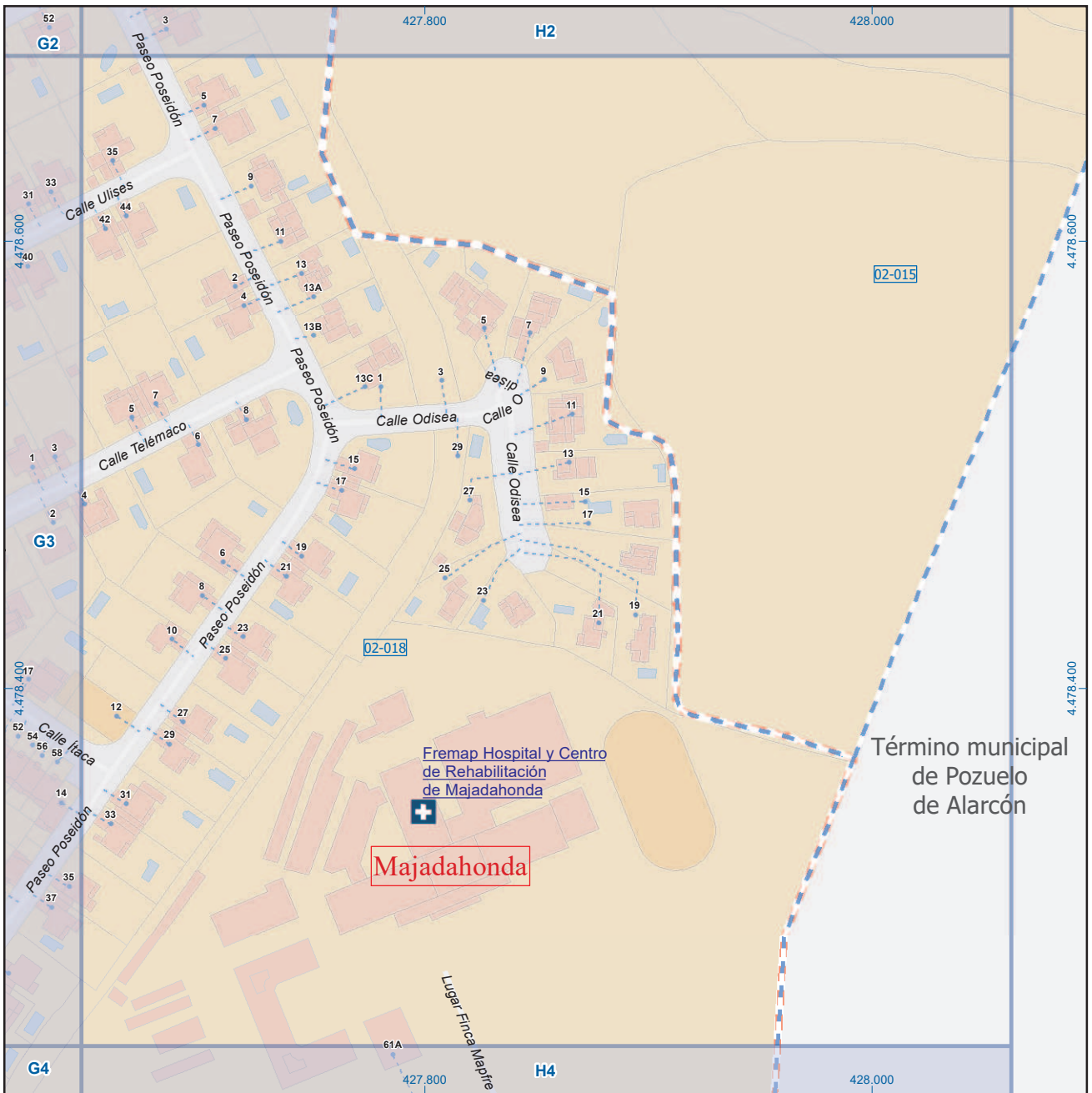
	Meco	perímetro y nombre de núcleo de población
	01-002	límite municipal; sección censal
	A-6	autopistas y autovías; carreteras principales
	M-604	carreteras secundarias; otras carreteras
		sanidad; ayuntamiento; estación cercanías
		línea de ferrocarril; línea de metro ligero
		boca de metro; estación metro ligero
	1	paseillos; número de portal
	Calle	calles; parroquias



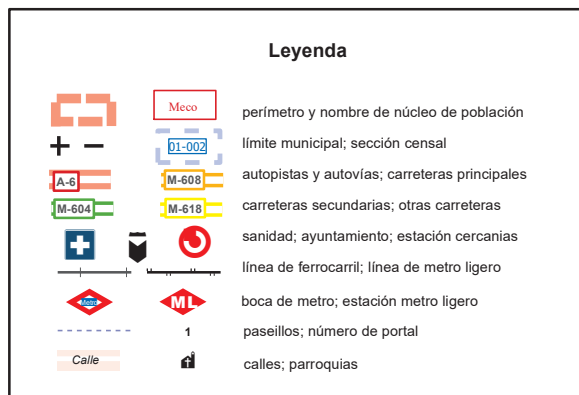
Dirección General de Economía
CONSEJERÍA DE ECONOMÍA,
HACIENDA Y EMPLEO



Mapa IV - G3



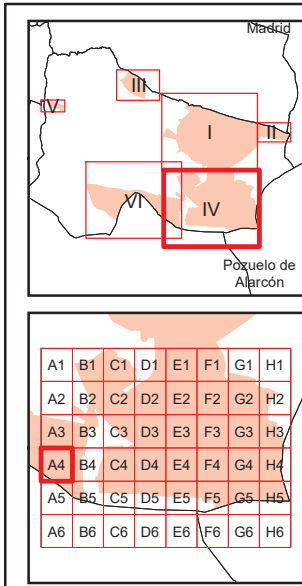
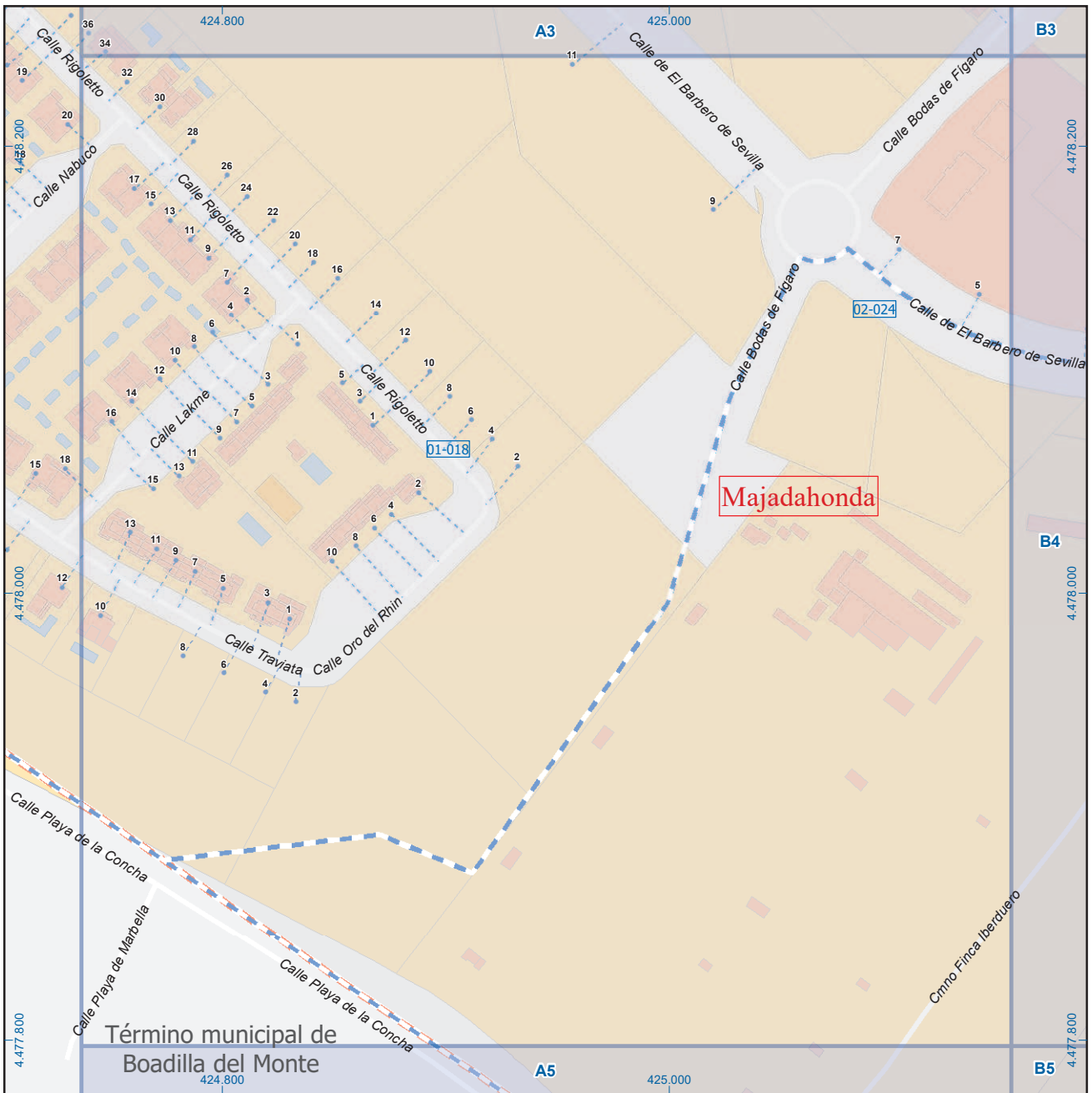
Majadahonda



Dirección General de Economía
CONSEJERÍA DE ECONOMÍA,
HACIENDA Y EMPLEO

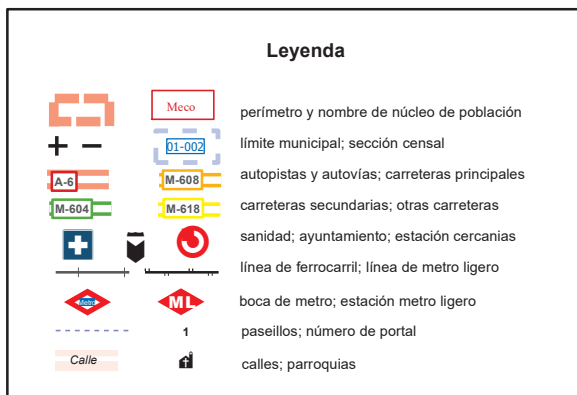


Mapa IV - H3



Majadahonda

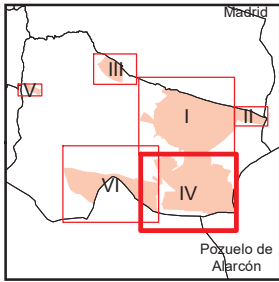
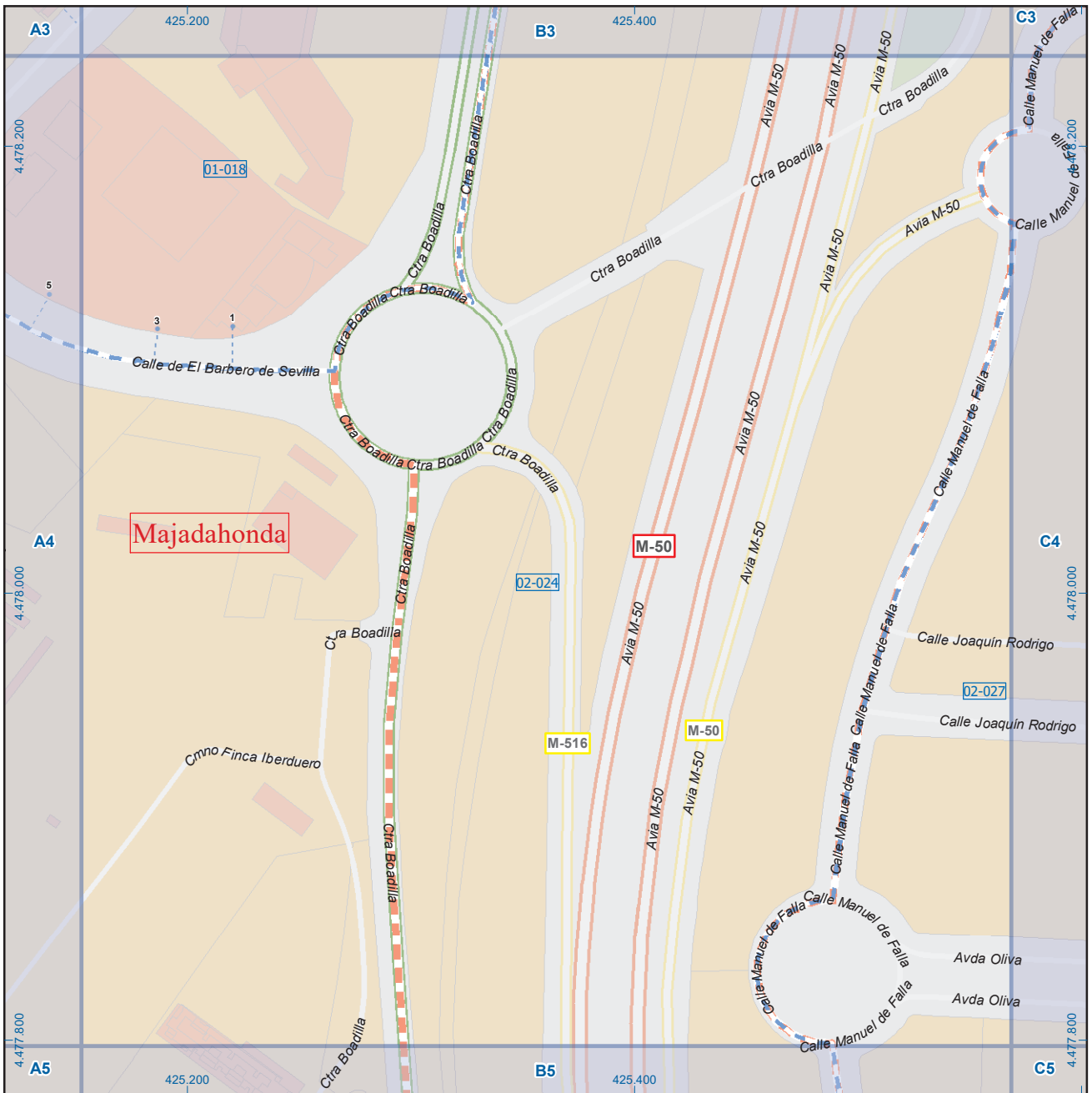
Leyenda



Dirección General de Economía
CONSEJERÍA DE ECONOMÍA,
HACIENDA Y EMPLEO



Mapa IV - A4



A1	B1	C1	D1	E1	F1	G1	H1
A2	B2	C2	D2	E2	F2	G2	H2
A3	B3	C3	D3	E3	F3	G3	H3
A4	B4	C4	D4	E4	F4	G4	H4
A5	B5	C5	D5	E5	F5	G5	H5
A6	B6	C6	D6	E6	F6	G6	H6

Majadahonda

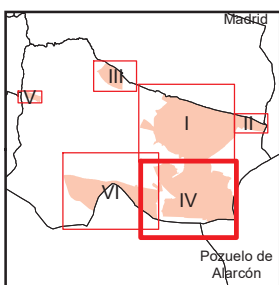
Leyenda

	Meco	perímetro y nombre de núcleo de población
	01-002	límite municipal; sección censal
	A-6	autopistas y autovías; carreteras principales
	M-604	carreteras secundarias; otras carreteras
		sanidad; ayuntamiento; estación cercanías
		línea de ferrocarril; línea de metro ligero
	M	boca de metro; estación metro ligero
	1	paseillos; número de portal
	Calle	calles; parroquias


 Dirección General de Economía
 CONSEJERÍA DE ECONOMÍA,
 HACIENDA Y EMPLEO



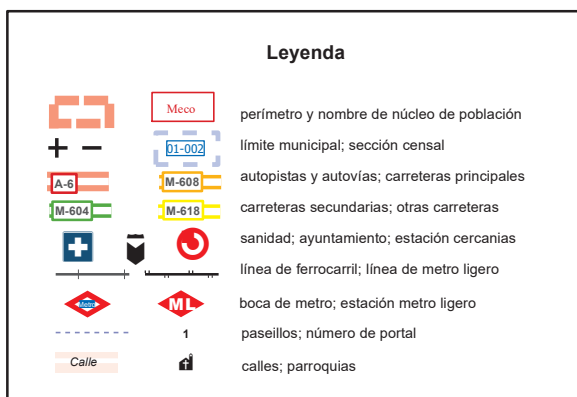
Mapa IV - B4



A1	B1	C1	D1	E1	F1	G1	H1
A2	B2	C2	D2	E2	F2	G2	H2
A3	B3	C3	D3	E3	F3	G3	H3
A4	B4	C4	D4	E4	F4	G4	H4
A5	B5	C5	D5	E5	F5	G5	H5
A6	B6	C6	D6	E6	F6	G6	H6

Majadahonda

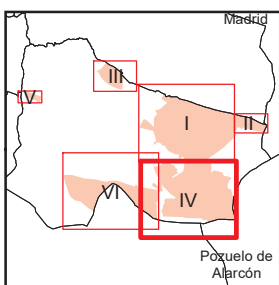
Leyenda



Dirección General de Economía
CONSEJERÍA DE ECONOMÍA,
HACIENDA Y EMPLEO



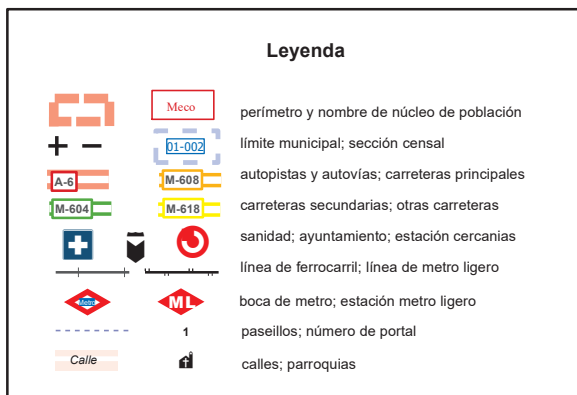
Mapa IV - C4



A1	B1	C1	D1	E1	F1	G1	H1
A2	B2	C2	D2	E2	F2	G2	H2
A3	B3	C3	D3	E3	F3	G3	H3
A4	B4	C4	D4	E4	F4	G4	H4
A5	B5	C5	D5	E5	F5	G5	H5
A6	B6	C6	D6	E6	F6	G6	H6

Majadahonda

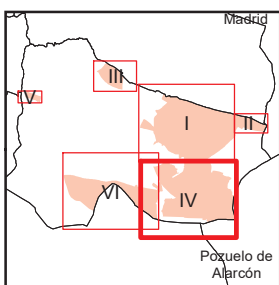
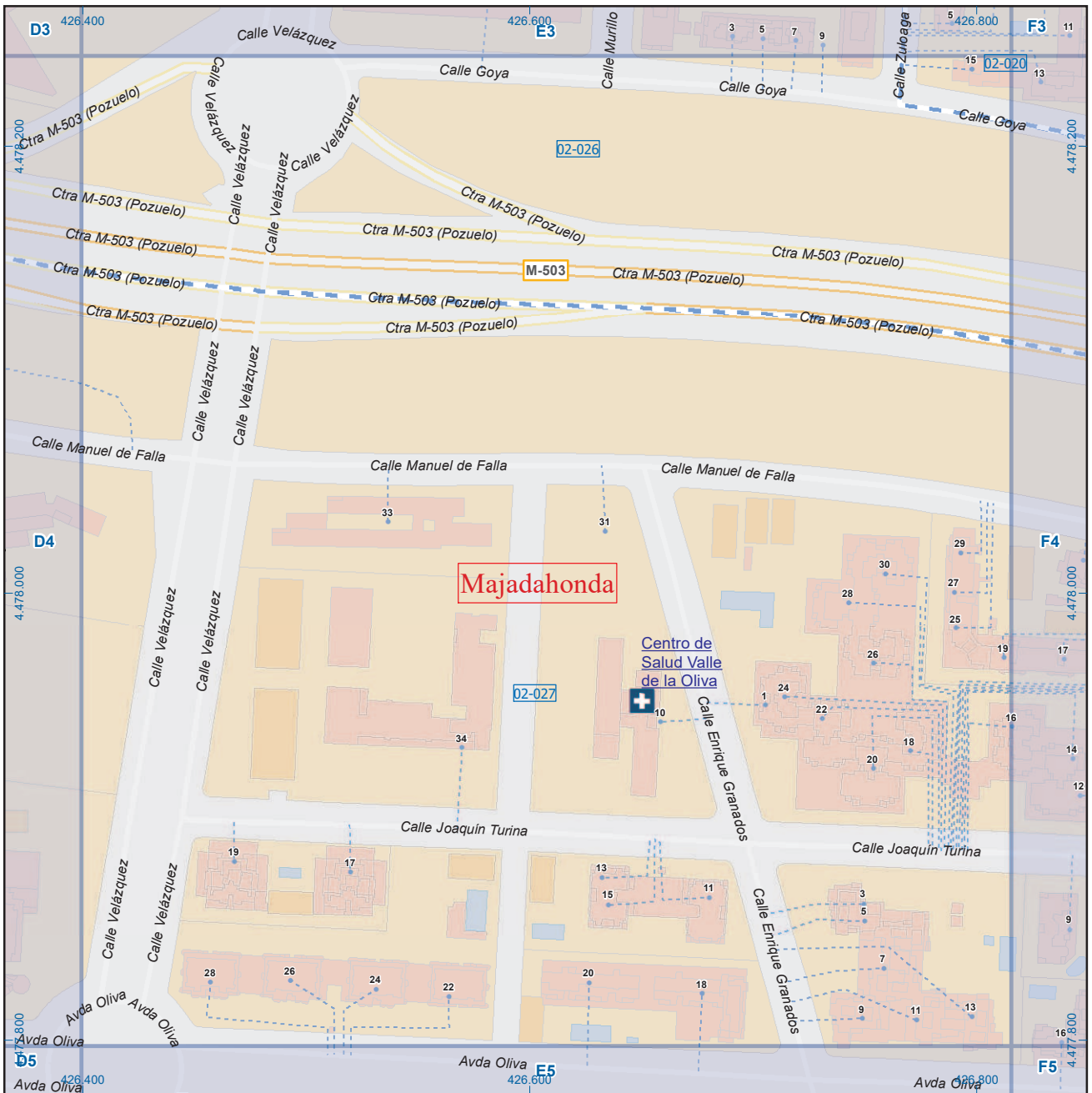
Leyenda



Dirección General de Economía
CONSEJERÍA DE ECONOMÍA,
HACIENDA Y EMPLEO



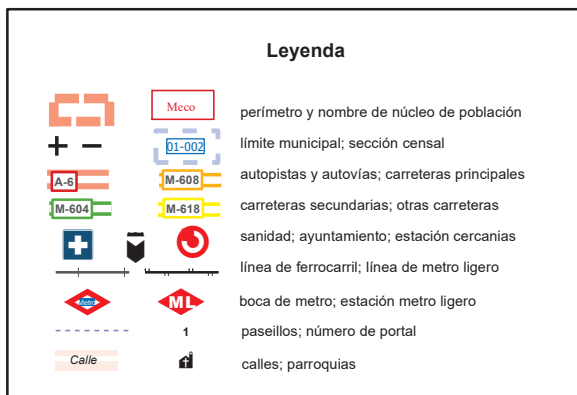
Mapa IV - D4



A1	B1	C1	D1	E1	F1	G1	H1
A2	B2	C2	D2	E2	F2	G2	H2
A3	B3	C3	D3	E3	F3	G3	H3
A4	B4	C4	D4	E4	F4	G4	H4
A5	B5	C5	D5	E5	F5	G5	H5
A6	B6	C6	D6	E6	F6	G6	H6

Majadahonda

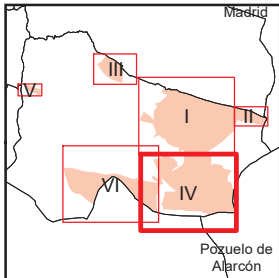
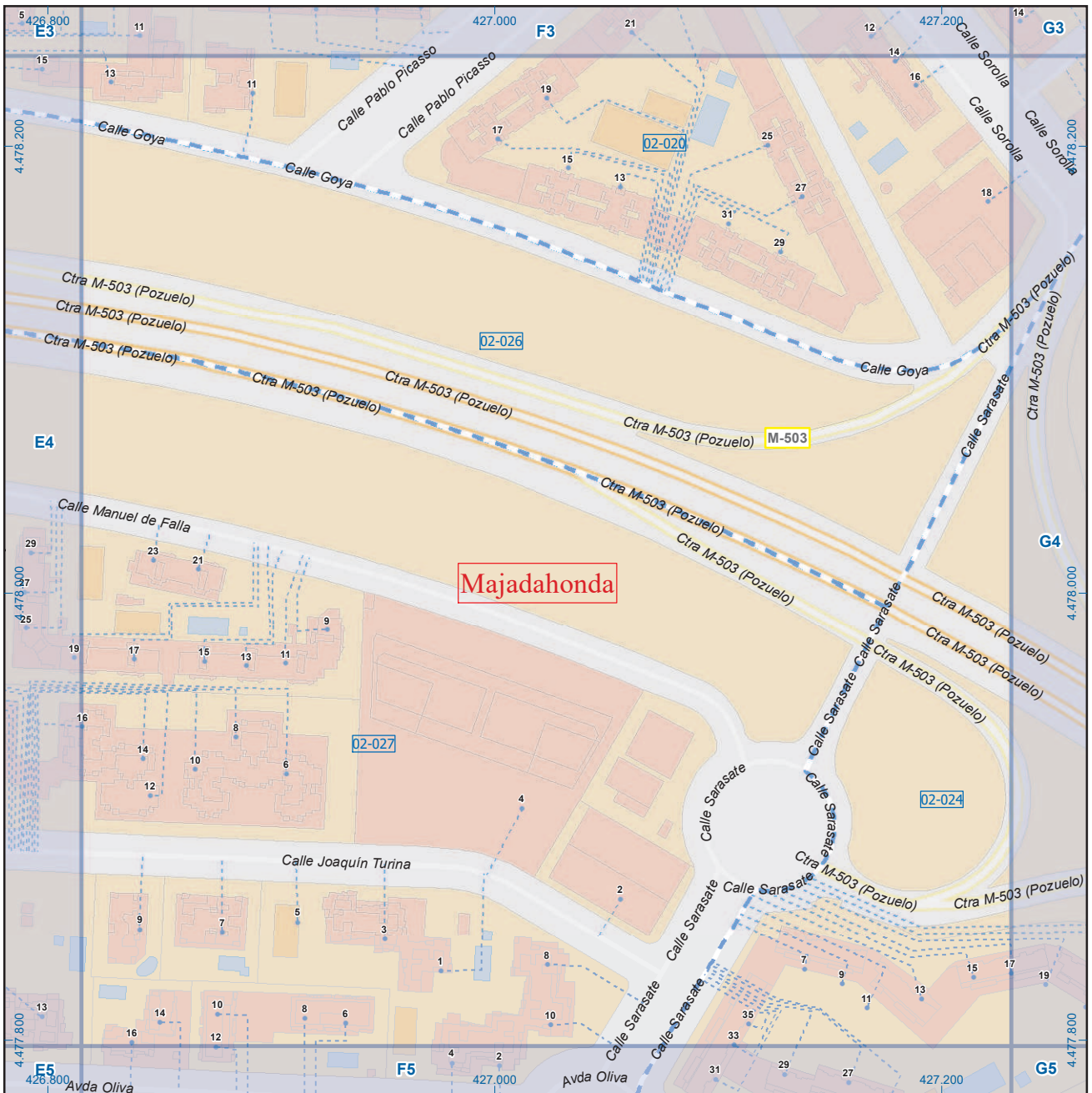
Legenda



Dirección General de Economía
CONSEJERÍA DE ECONOMÍA,
HACIENDA Y EMPLEO



Mapa IV - E4



A1	B1	C1	D1	E1	F1	G1	H1
A2	B2	C2	D2	E2	F2	G2	H2
A3	B3	C3	D3	E3	F3	G3	H3
A4	B4	C4	D4	E4	F4	G4	H4
A5	B5	C5	D5	E5	F5	G5	H5
A6	B6	C6	D6	E6	F6	G6	H6

Majadahonda

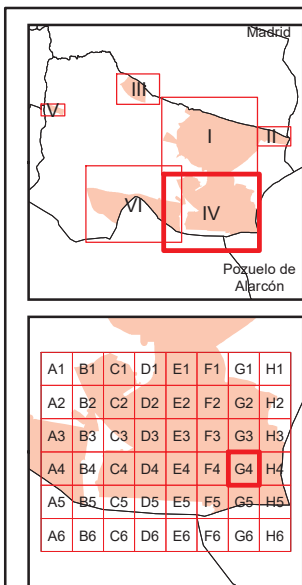
Leyenda



Dirección General de Economía
CONSEJERÍA DE ECONOMÍA,
HACIENDA Y EMPLEO



Mapa IV - F4



Majadahonda

Leyenda

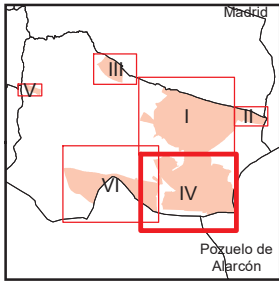
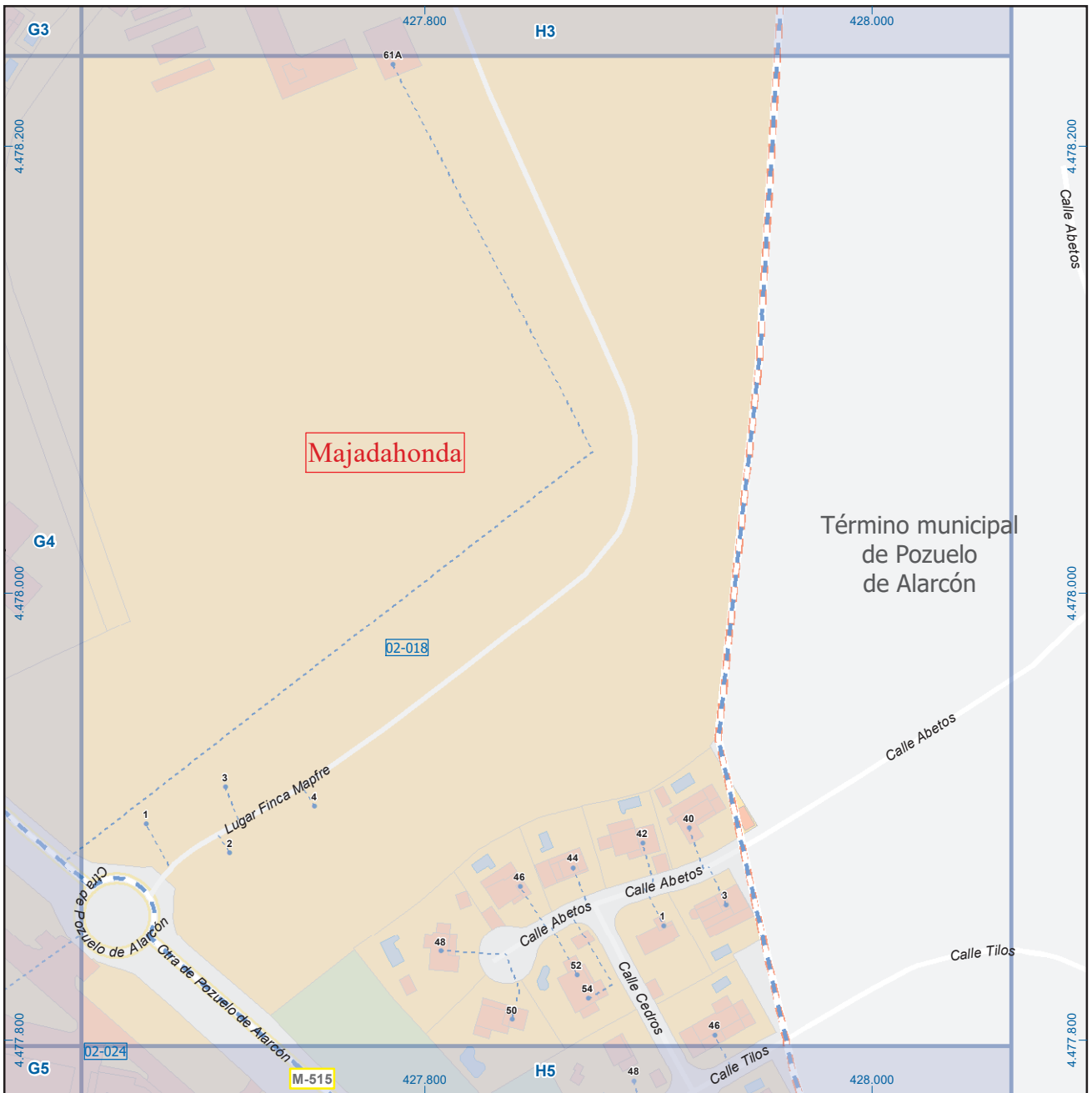
	Meco	perímetro y nombre de núcleo de población
	01-002	límite municipal; sección censal
	M-608	autopistas y autovías; carreteras principales
	M-604	carreteras secundarias; otras carreteras
		sanidad; ayuntamiento; estación cercanías
		línea de ferrocarril; línea de metro ligero
		boca de metro; estación metro ligero
	1	paseillos; número de portal
	Calle	calles; parroquias



Dirección General de Economía
CONSEJERÍA DE ECONOMÍA,
HACIENDA Y EMPLEO

0 20 40 m
ESCALA GRÁFICA

Mapa IV - G4



A1	B1	C1	D1	E1	F1	G1	H1
A2	B2	C2	D2	E2	F2	G2	H2
A3	B3	C3	D3	E3	F3	G3	H3
A4	B4	C4	D4	E4	F4	G4	H4
A5	B5	C5	D5	E5	F5	G5	H5
A6	B6	C6	D6	E6	F6	G6	H6

Majadahonda

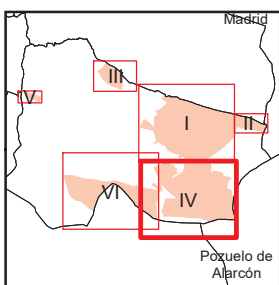
Leyenda

- Meco: perímetro y nombre de núcleo de población
- 01-002: límite municipal; sección censal
- A-6: autopistas y autovías; carreteras principales
- M-608: carreteras secundarias; otras carreteras
- M-604: carreteras secundarias; otras carreteras
- M-618: carreteras secundarias; otras carreteras
- Sanidad; ayuntamiento; estación cercanías
- Línea de ferrocarril; línea de metro ligero
- Boca de metro; estación metro ligero
- Paseillos; número de portal
- Calle: calles; parroquias


 Dirección General de Economía
 CONSEJERÍA DE ECONOMÍA,
 HACIENDA Y EMPLEO



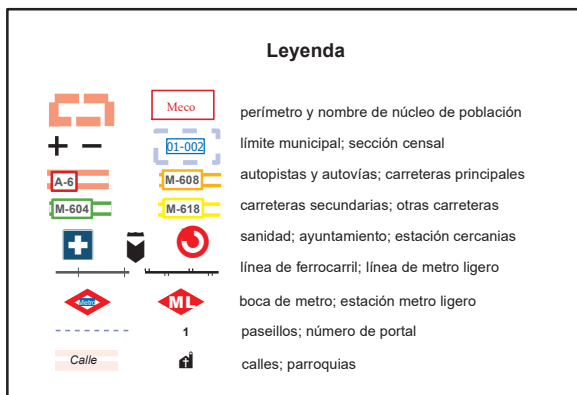
Mapa IV - H4



A1	B1	C1	D1	E1	F1	G1	H1
A2	B2	C2	D2	E2	F2	G2	H2
A3	B3	C3	D3	E3	F3	G3	H3
A4	B4	C4	D4	E4	F4	G4	H4
A5	B5	C5	D5	E5	F5	G5	H5
A6	B6	C6	D6	E6	F6	G6	H6

Majadahonda

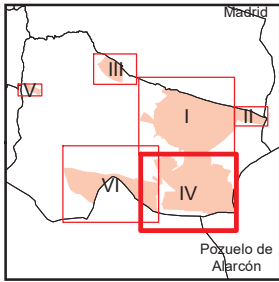
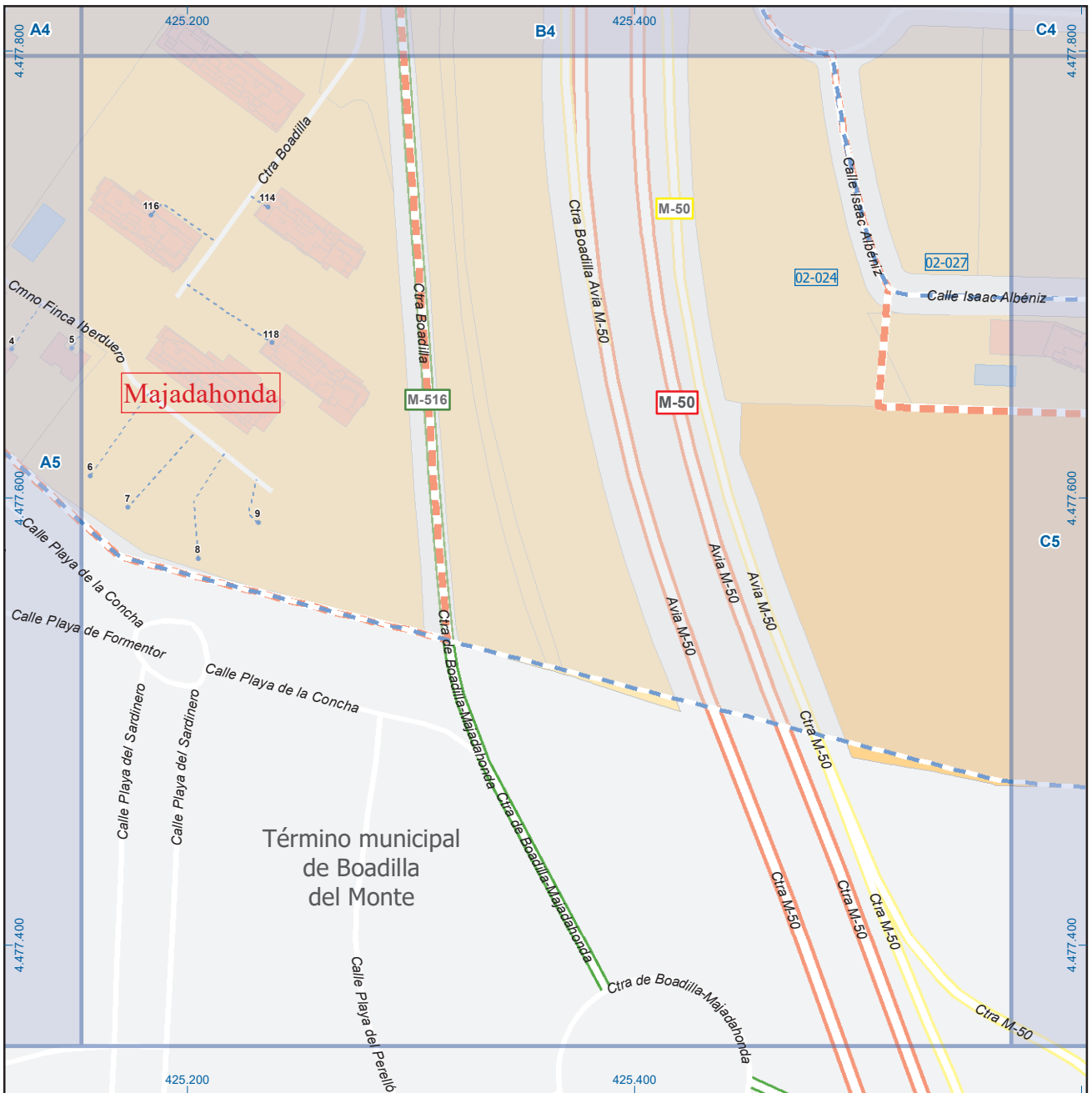
Legenda



Dirección General de Economía
CONSEJERÍA DE ECONOMÍA,
HACIENDA Y EMPLEO



Mapa IV - A5



A1	B1	C1	D1	E1	F1	G1	H1
A2	B2	C2	D2	E2	F2	G2	H2
A3	B3	C3	D3	E3	F3	G3	H3
A4	B4	C4	D4	E4	F4	G4	H4
A5	B5	C5	D5	E5	F5	G5	H5
A6	B6	C6	D6	E6	F6	G6	H6

Majadahonda

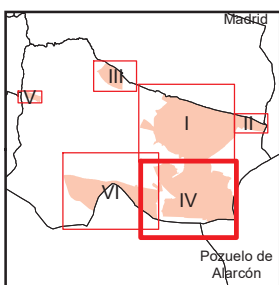

Leyenda



Dirección General de Economía
CONSEJERÍA DE ECONOMÍA,
HACIENDA Y EMPLEO



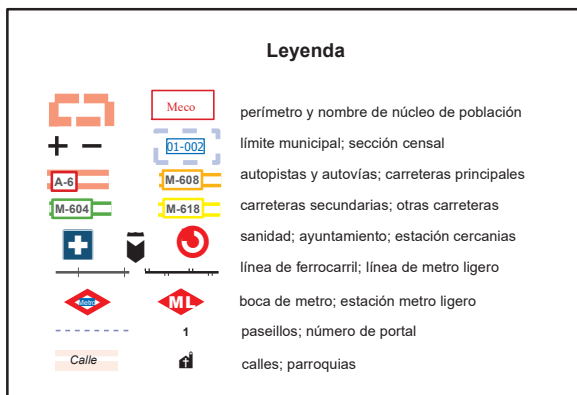
Mapa IV - B5



A1	B1	C1	D1	E1	F1	G1	H1
A2	B2	C2	D2	E2	F2	G2	H2
A3	B3	C3	D3	E3	F3	G3	H3
A4	B4	C4	D4	E4	F4	G4	H4
A5	B5	C5	D5	E5	F5	G5	H5
A6	B6	C6	D6	E6	F6	G6	H6

Majadahonda

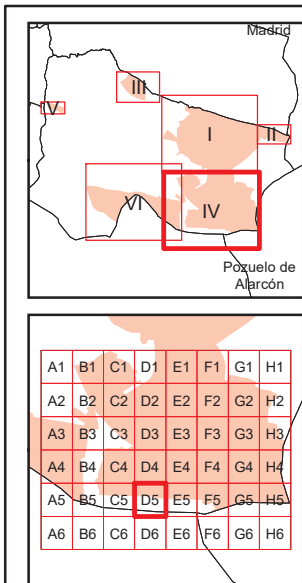
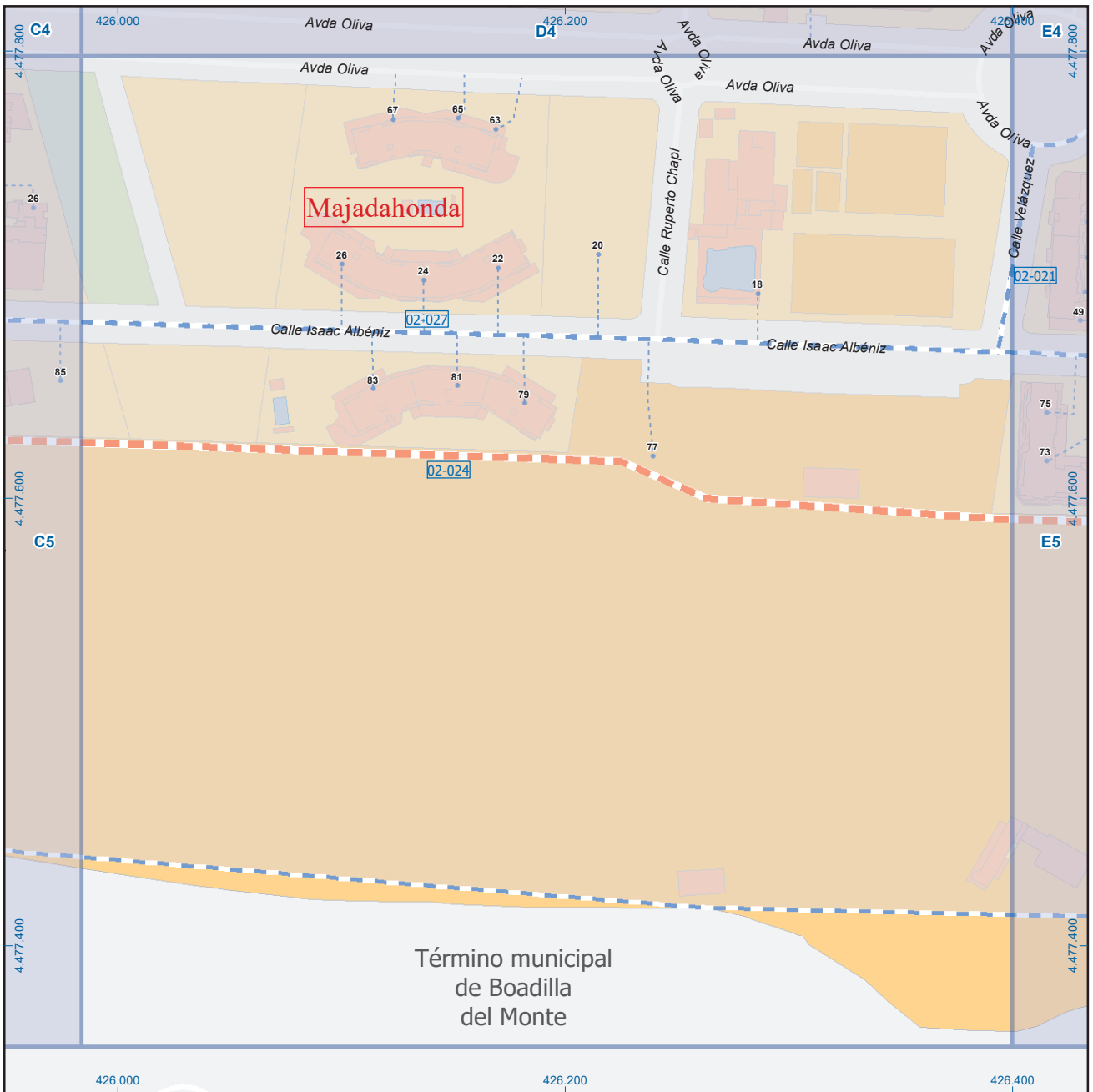
Leyenda



Dirección General de Economía
CONSEJERÍA DE ECONOMÍA,
HACIENDA Y EMPLEO

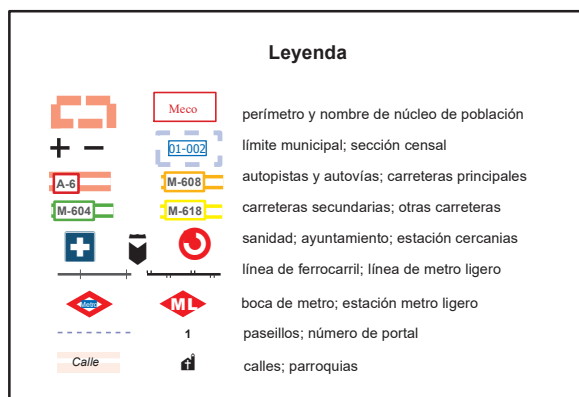


Mapa IV - C5



Majadahonda

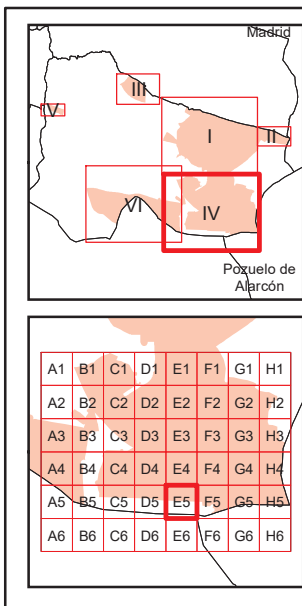
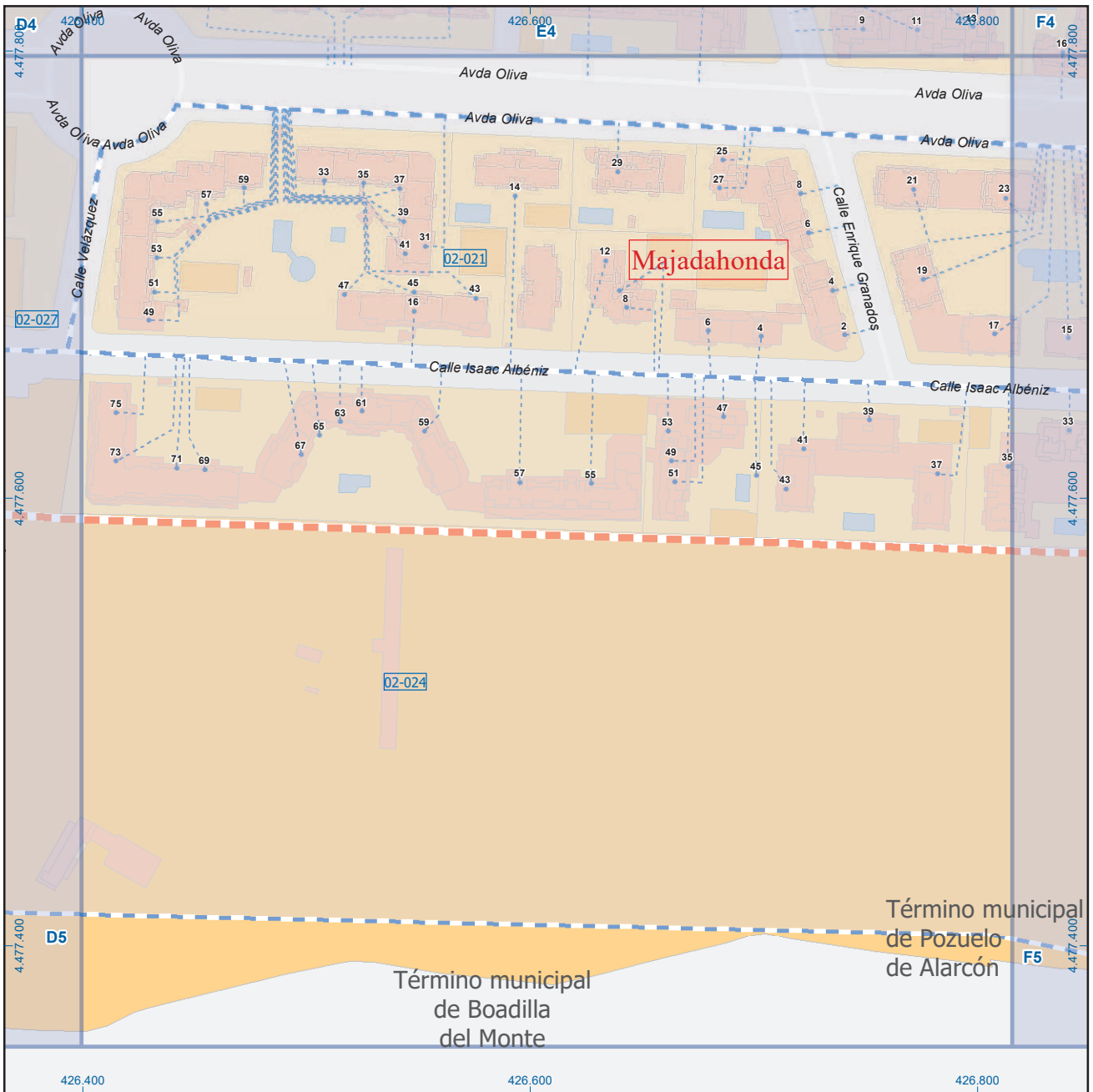
Leyenda



Dirección General de Economía
CONSEJERÍA DE ECONOMÍA,
HACIENDA Y EMPLEO

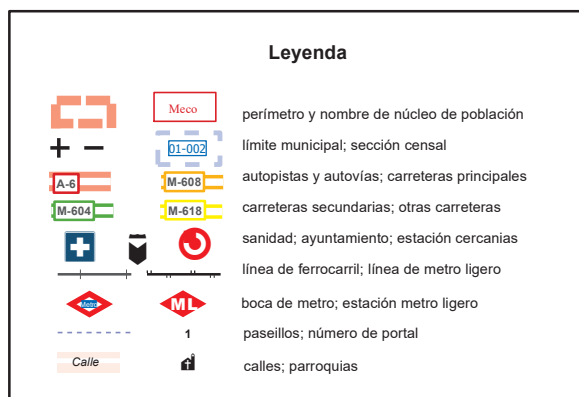


Mapa IV - D5



Majadahonda

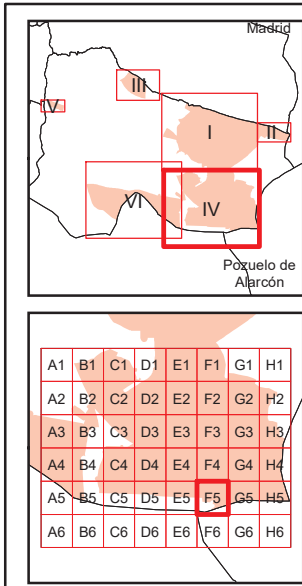
Leyenda



Dirección General de Economía
CONSEJERÍA DE ECONOMÍA,
HACIENDA Y EMPLEO



Mapa IV - E5



Majadahonda

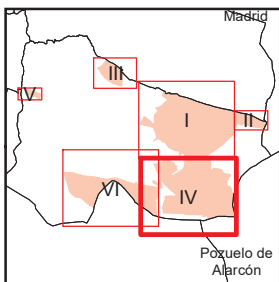
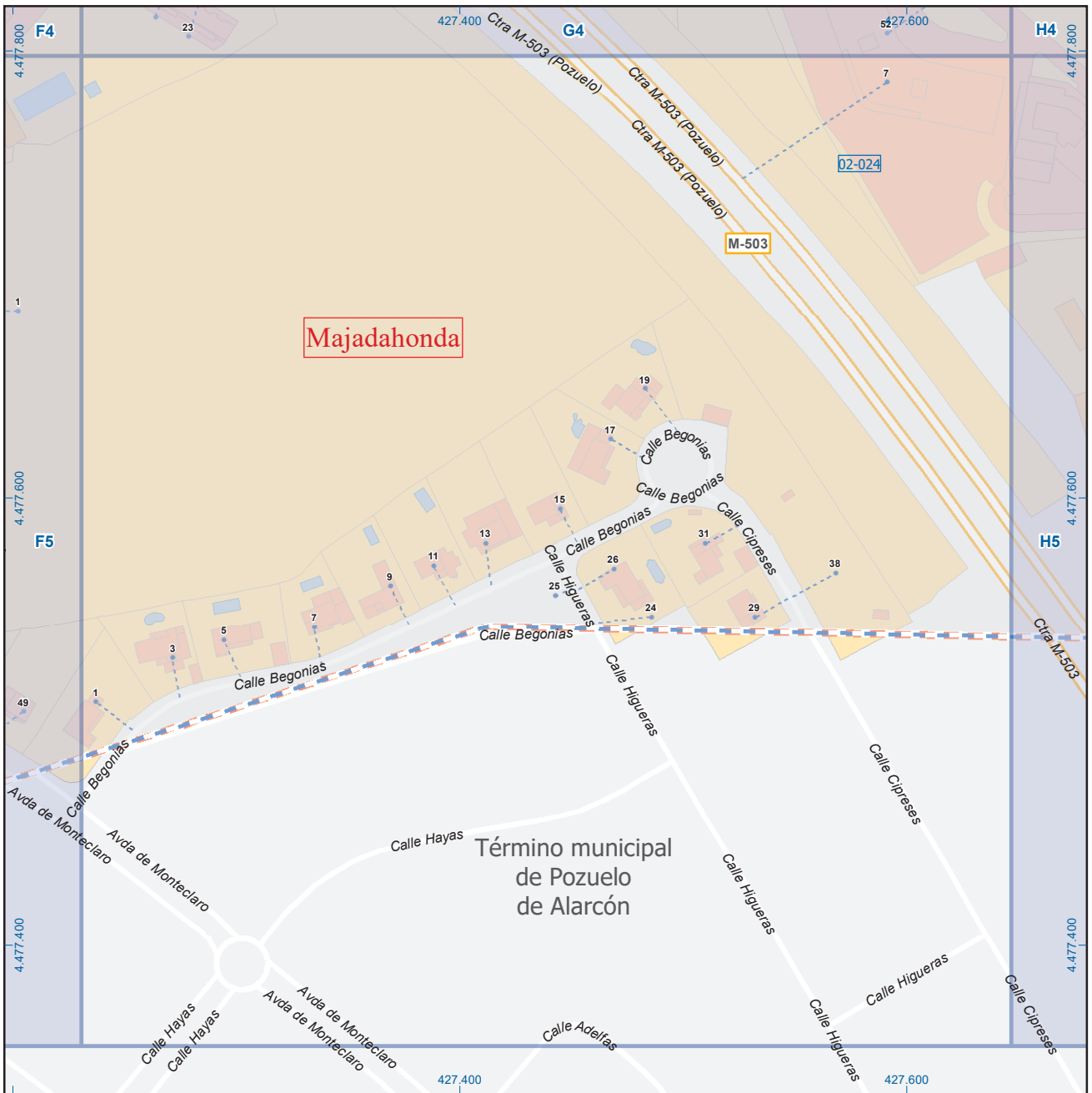
Leyenda

- Meco: perímetro y nombre de núcleo de población
- 01-002: límite municipal; sección censal
- A-6: autopistas y autovías; carreteras principales
- M-604: carreteras secundarias; otras carreteras
- +: sanidad; ayuntamiento; estación cercanías
- +: línea de ferrocarril; línea de metro ligero
- M: boca de metro; estación metro ligero
- 1: paseillos; número de portal
- Calle: calles; parroquias


 Dirección General de Economía
 CONSEJERÍA DE ECONOMÍA,
 HACIENDA Y EMPLEO



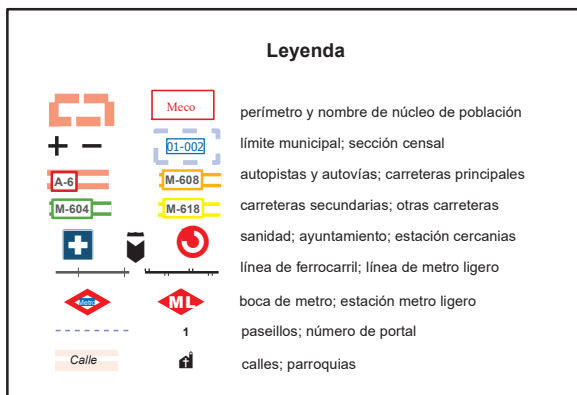
Mapa IV - F5



A1	B1	C1	D1	E1	F1	G1	H1
A2	B2	C2	D2	E2	F2	G2	H2
A3	B3	C3	D3	E3	F3	G3	H3
A4	B4	C4	D4	E4	F4	G4	H4
A5	B5	C5	D5	E5	F5	G5	H5
A6	B6	C6	D6	E6	F6	G6	H6

Majadahonda

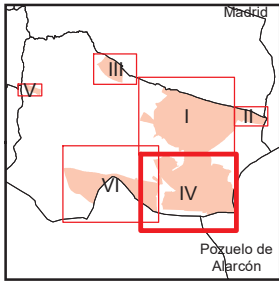
Legenda



Dirección General de Economía
CONSEJERÍA DE ECONOMÍA,
HACIENDA Y EMPLEO



Mapa IV - G5



A1	B1	C1	D1	E1	F1	G1	H1
A2	B2	C2	D2	E2	F2	G2	H2
A3	B3	C3	D3	E3	F3	G3	H3
A4	B4	C4	D4	E4	F4	G4	H4
A5	B5	C5	D5	E5	F5	G5	H5
A6	B6	C6	D6	E6	F6	G6	H6

Majadahonda

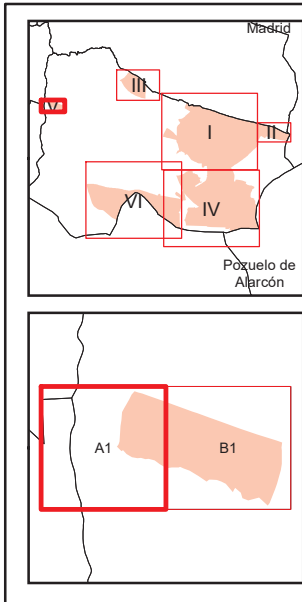
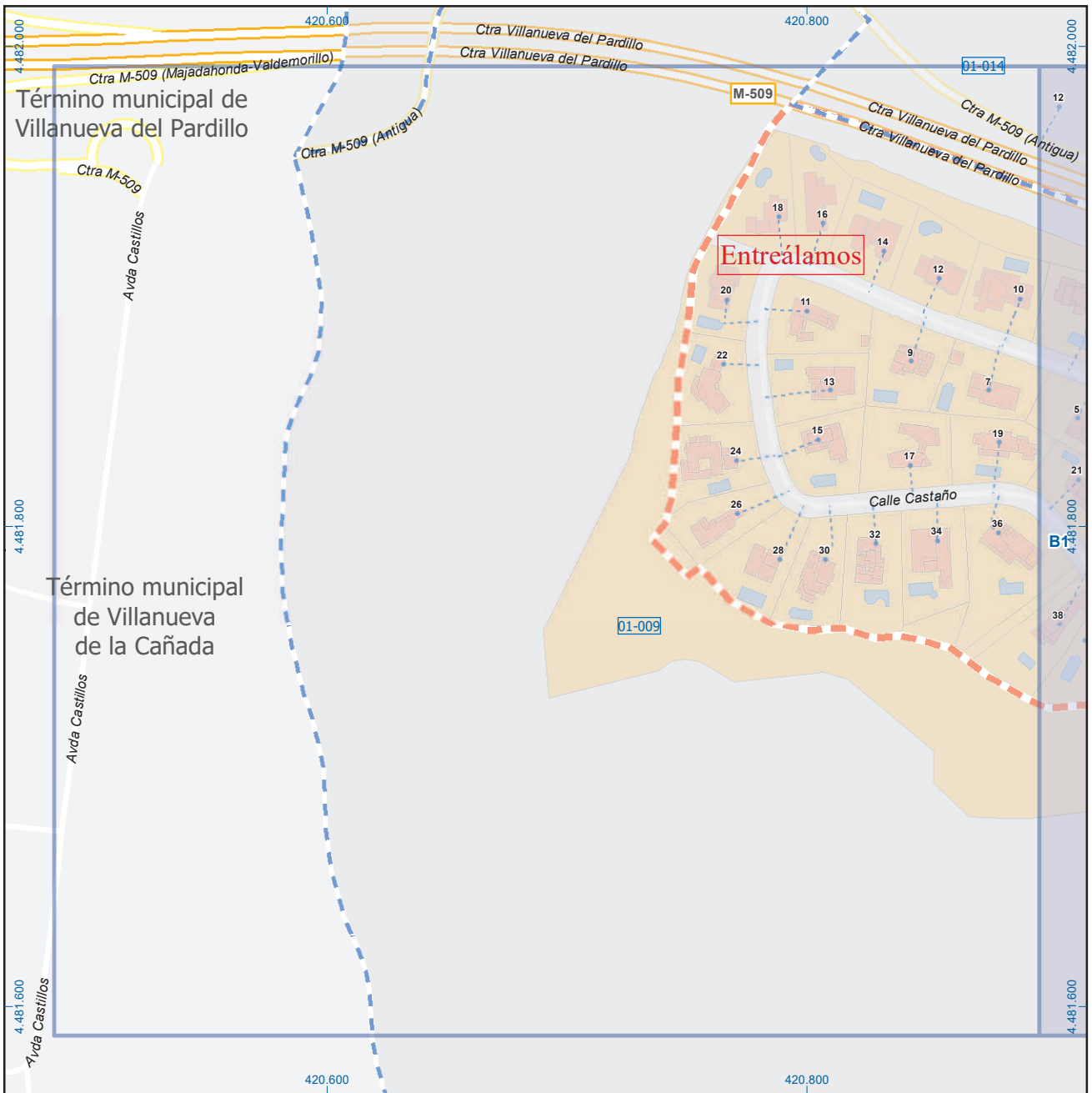
Leyenda

- Meco: perímetro y nombre de núcleo de población
- 01-002: límite municipal; sección censal
- A-6: autopistas y autovías; carreteras principales
- M-608: carreteras secundarias; otras carreteras
- M-604: carreteras secundarias; otras carreteras
- M-618: carreteras secundarias; otras carreteras
- +: sanidad; ayuntamiento; estación cercanías
- +: línea de ferrocarril; línea de metro ligero
- M: boca de metro; estación metro ligero
- ML: estación metro ligero
- 1: paseillos; número de portal
- Calle: calles; parroquias


 Dirección General de Economía
 CONSEJERÍA DE ECONOMÍA,
 HACIENDA Y EMPLEO



Mapa IV - H5



Majadahonda

Leyenda

	Meco	perímetro y nombre de núcleo de población
	01-002	límite municipal; sección censal
	A-6	autopistas y autovías; carreteras principales
	M-604	carreteras secundarias; otras carreteras
		sanidad; ayuntamiento; estación cercanías
		línea de ferrocarril; línea de metro ligero
		boca de metro; estación metro ligero
	1	paseillos; número de portal
	Calle	calles; parroquias

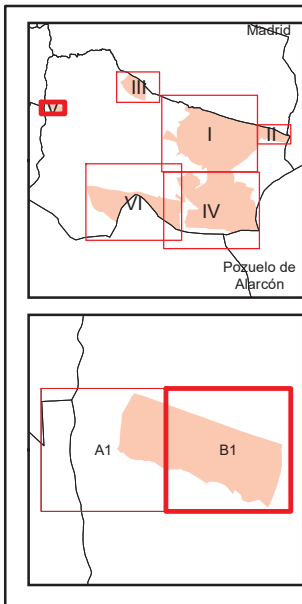


Dirección General de Economía
CONSEJERÍA DE ECONOMÍA,
HACIENDA Y EMPLEO

0 10 20
m

ESCALA GRÁFICA

Mapa V - A1



Majadahonda

Leyenda

	Meco	perímetro y nombre de núcleo de población
	01-002	límite municipal; sección censal
	A-6	autopistas y autovías; carreteras principales
	M-604	carreteras secundarias; otras carreteras
		sanidad; ayuntamiento; estación cercanías
		línea de ferrocarril; línea de metro ligero
	M-L	boca de metro; estación metro ligero
	1	paseillos; número de portal
	Calle	calles; parroquias

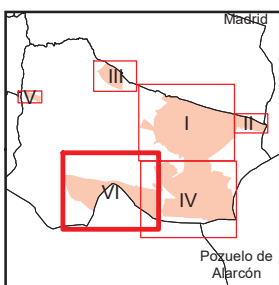
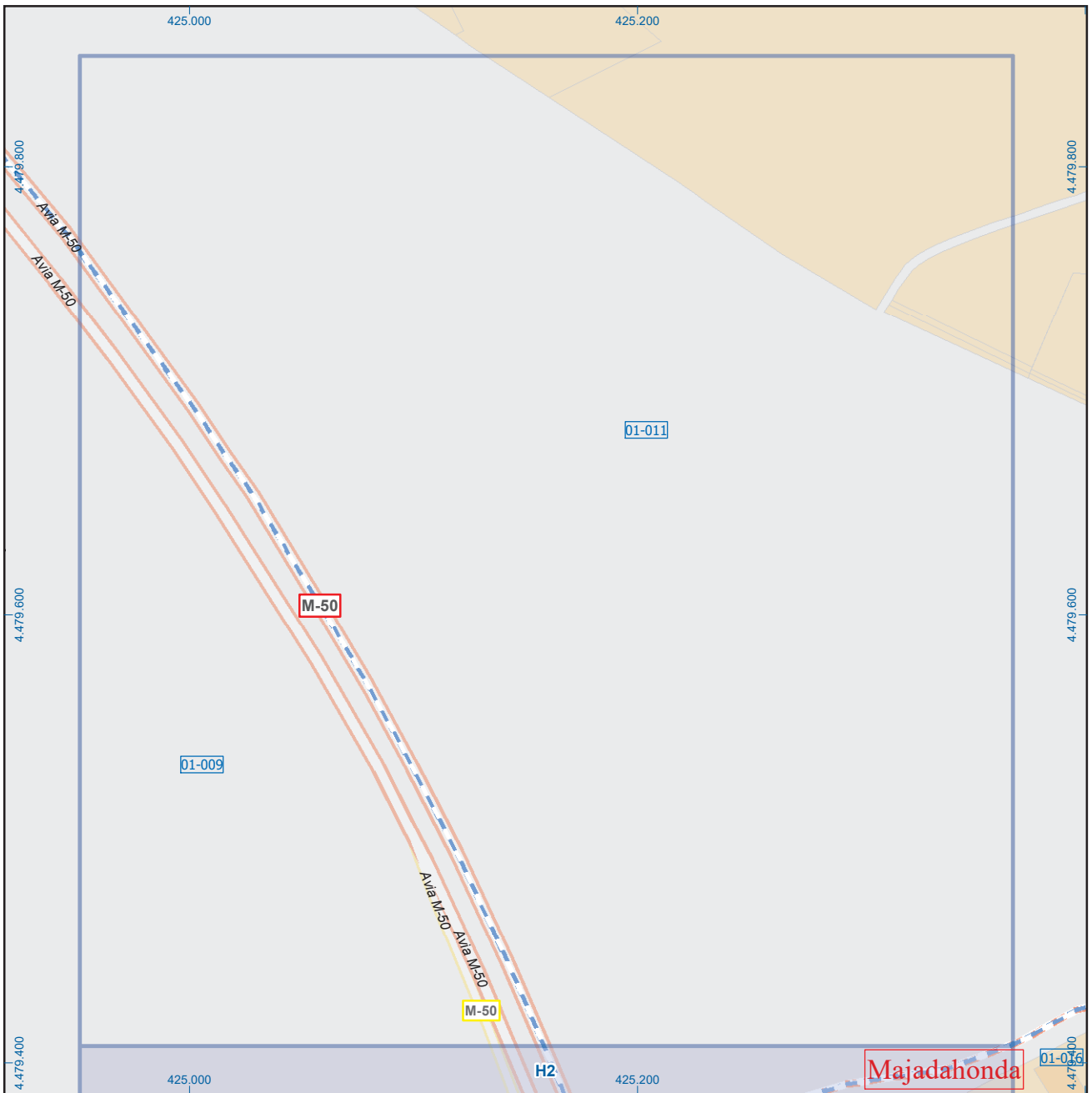


Dirección General de Economía
CONSEJERÍA DE ECONOMÍA,
HACIENDA Y EMPLEO

0 10 20
m

ESCALA GRÁFICA

Mapa V - B1



A1	B1	C1	D1	E1	F1	G1	H1
A2	B2	C2	D2	E2	F2	G2	H2
A3	B3	C3	D3	E3	F3	G3	H3
A4	B4	C4	D4	E4	F4	G4	H4
A5	B5	C5	D5	E5	F5	G5	H5
A6	B6	C6	D6	E6	F6	G6	H6

Majadahonda

Leyenda

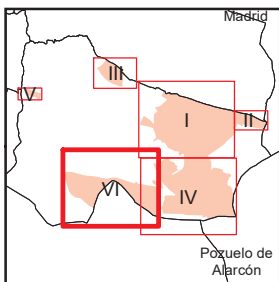
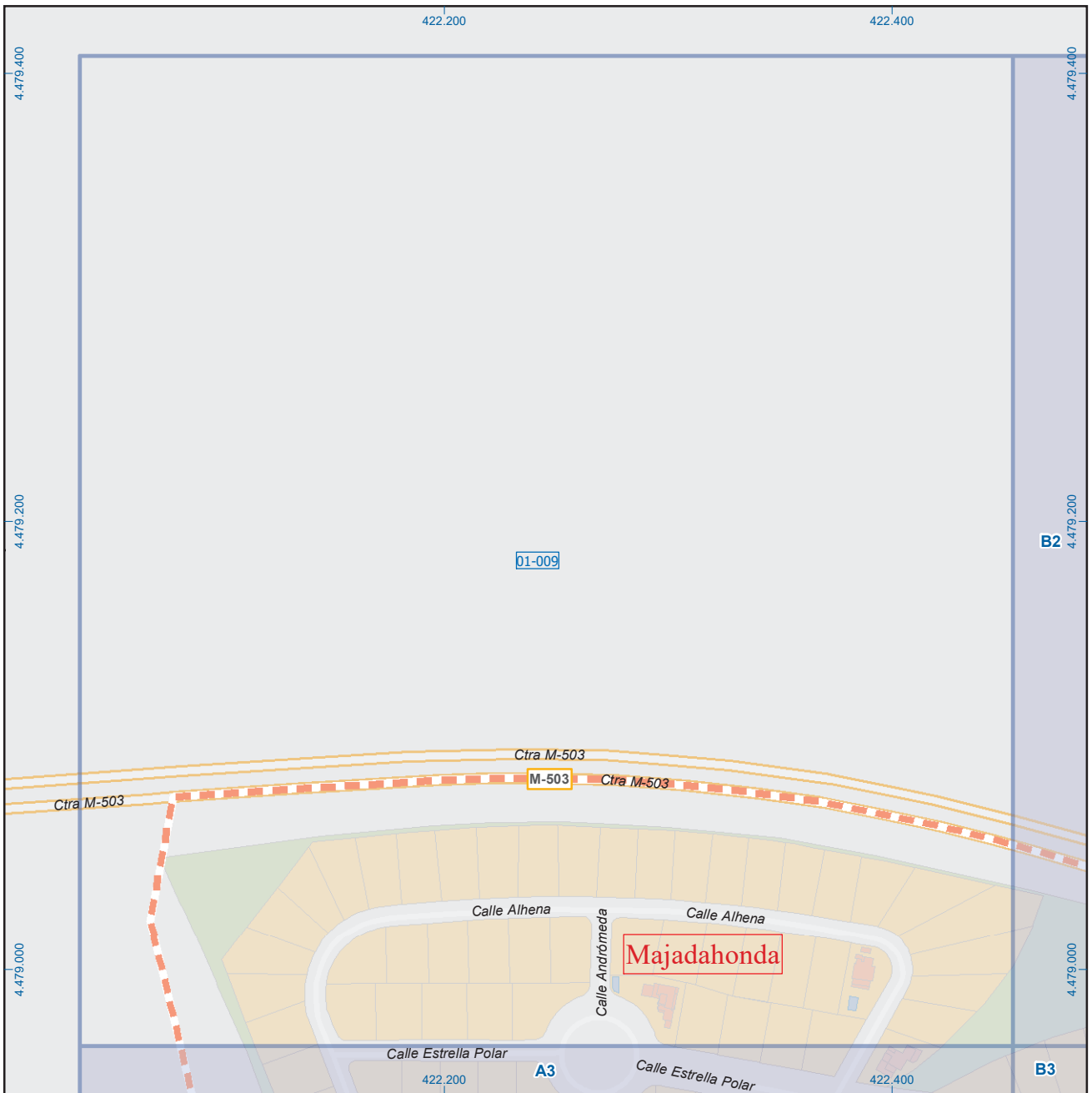
	Meco	perímetro y nombre de núcleo de población
	01-002	límite municipal; sección censal
	A-6	autopistas y autovías; carreteras principales
	M-604	carreteras secundarias; otras carreteras
		sanidad; ayuntamiento; estación cercanías
		línea de ferrocarril; línea de metro ligero
		boca de metro; estación metro ligero
	1	paseillos; número de portal
	Calle	calles; parroquias



Dirección General de Economía
CONSEJERÍA DE ECONOMÍA,
HACIENDA Y EMPLEO



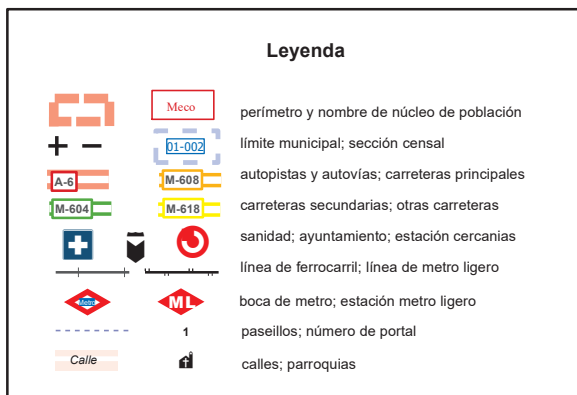
Mapa VI - H1



A1	B1	C1	D1	E1	F1	G1	H1
A2	B2	C2	D2	E2	F2	G2	H2
A3	B3	C3	D3	E3	F3	G3	H3
A4	B4	C4	D4	E4	F4	G4	H4
A5	B5	C5	D5	E5	F5	G5	H5
A6	B6	C6	D6	E6	F6	G6	H6

Majadahonda

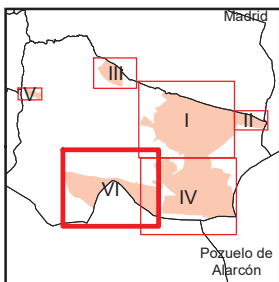
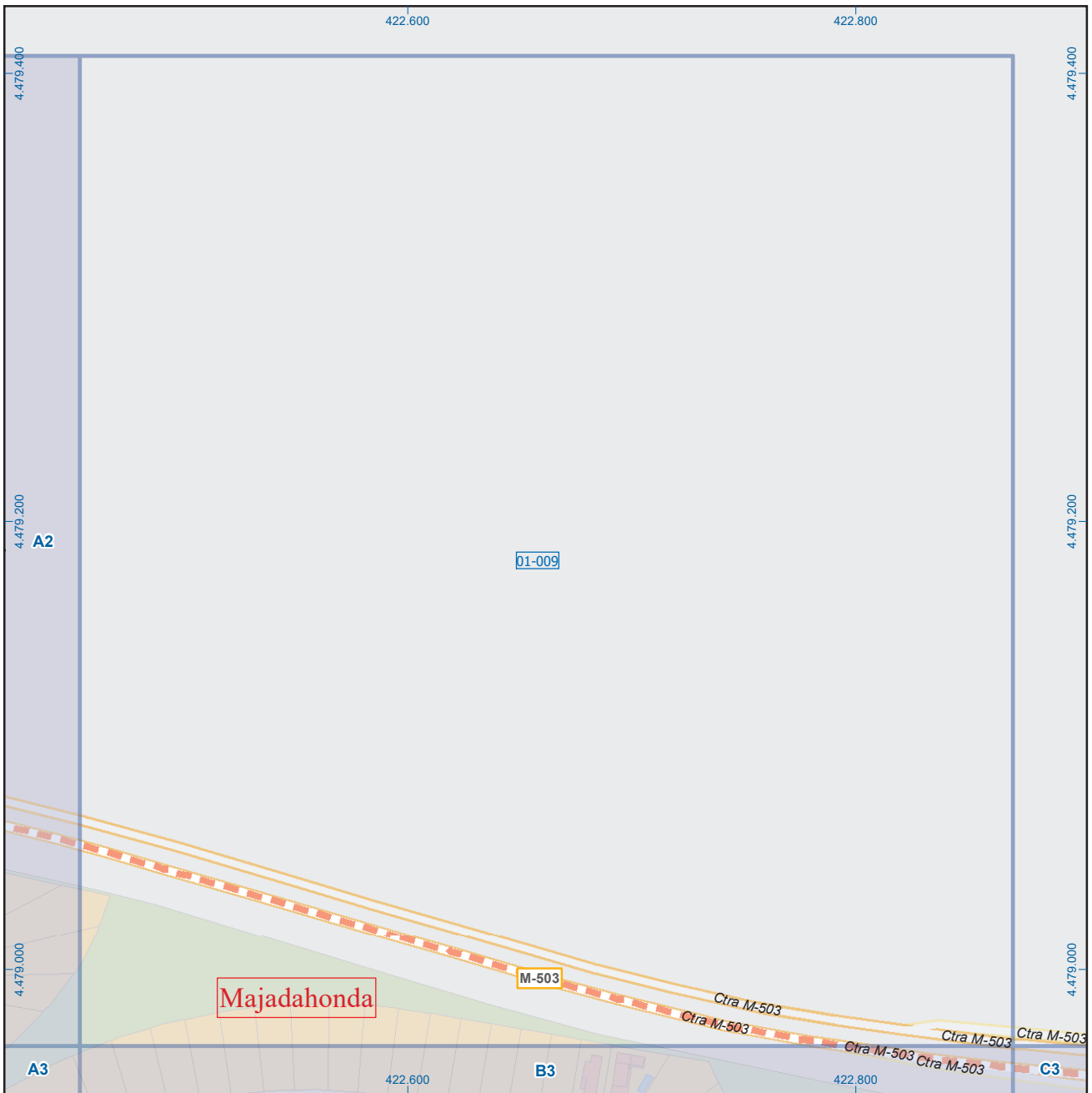
Leyenda



Dirección General de Economía
CONSEJERÍA DE ECONOMÍA,
HACIENDA Y EMPLEO



Mapa VI - A2



A1	B1	C1	D1	E1	F1	G1	H1
A2	B2	C2	D2	E2	F2	G2	H2
A3	B3	C3	D3	E3	F3	G3	H3
A4	B4	C4	D4	E4	F4	G4	H4
A5	B5	C5	D5	E5	F5	G5	H5
A6	B6	C6	D6	E6	F6	G6	H6

Majadahonda

Leyenda

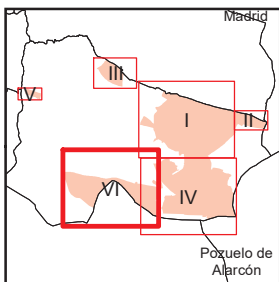
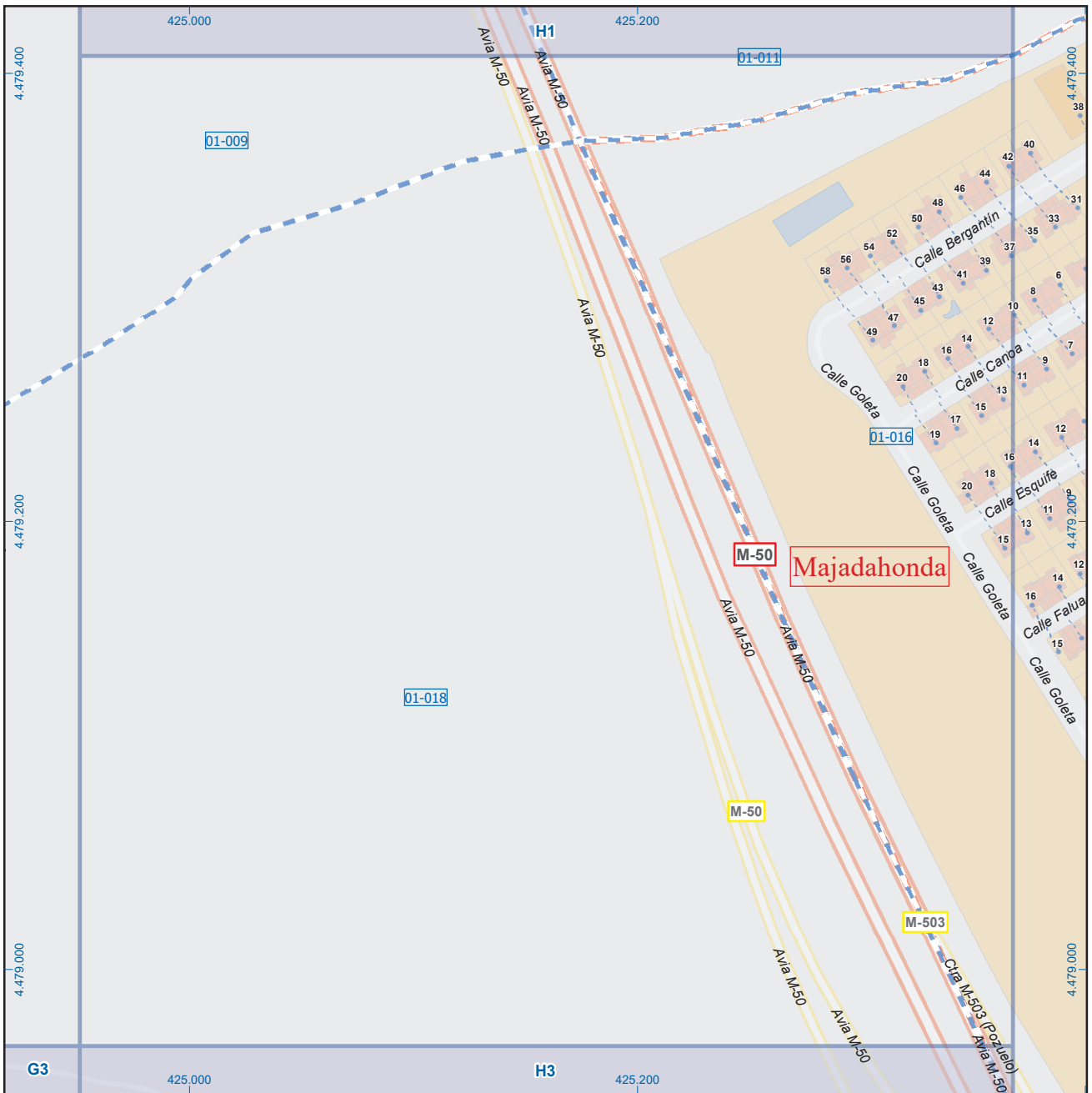
	Meco	perímetro y nombre de núcleo de población
	01-002	límite municipal; sección censal
	A-6	autopistas y autovías; carreteras principales
	M-604	carreteras secundarias; otras carreteras
		sanidad; ayuntamiento; estación cercanías
		línea de ferrocarril; línea de metro ligero
	ML	boca de metro; estación metro ligero
	1	paseillos; número de portal
	Calle	calles; parroquias



Dirección General de Economía
CONSEJERÍA DE ECONOMÍA,
HACIENDA Y EMPLEO



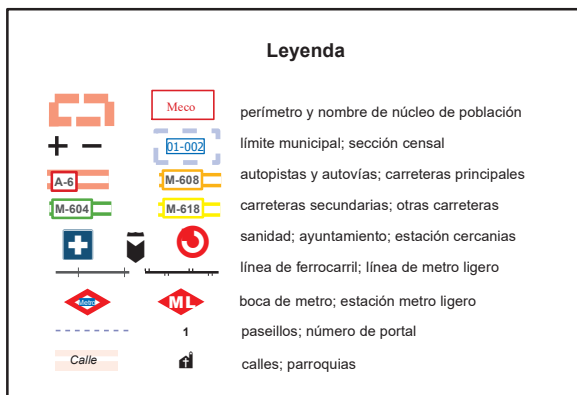
Mapa VI - B2



A1	B1	C1	D1	E1	F1	G1	H1
A2	B2	C2	D2	E2	F2	G2	H2
A3	B3	C3	D3	E3	F3	G3	H3
A4	B4	C4	D4	E4	F4	G4	H4
A5	B5	C5	D5	E5	F5	G5	H5
A6	B6	C6	D6	E6	F6	G6	H6

Majadahonda

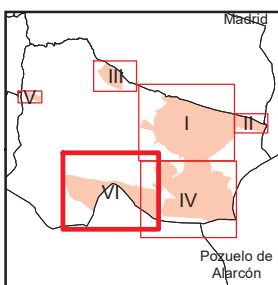
Leyenda



Dirección General de Economía
CONSEJERÍA DE ECONOMÍA,
HACIENDA Y EMPLEO



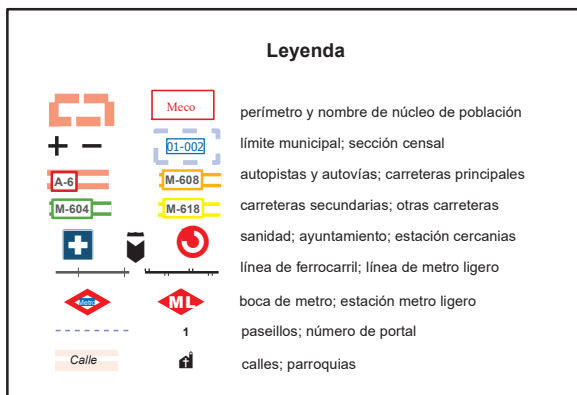
Mapa VI - H2



A1	B1	C1	D1	E1	F1	G1	H1
A2	B2	C2	D2	E2	F2	G2	H2
A3	B3	C3	D3	E3	F3	G3	H3
A4	B4	C4	D4	E4	F4	G4	H4
A5	B5	C5	D5	E5	F5	G5	H5
A6	B6	C6	D6	E6	F6	G6	H6

Majadahonda

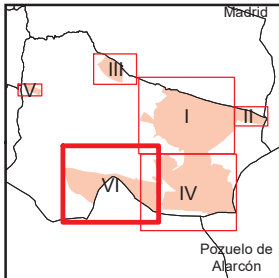
Leyenda



Dirección General de Economía
CONSEJERÍA DE ECONOMÍA,
HACIENDA Y EMPLEO



Mapa VI - A3

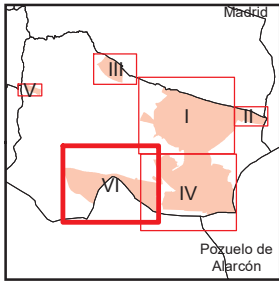
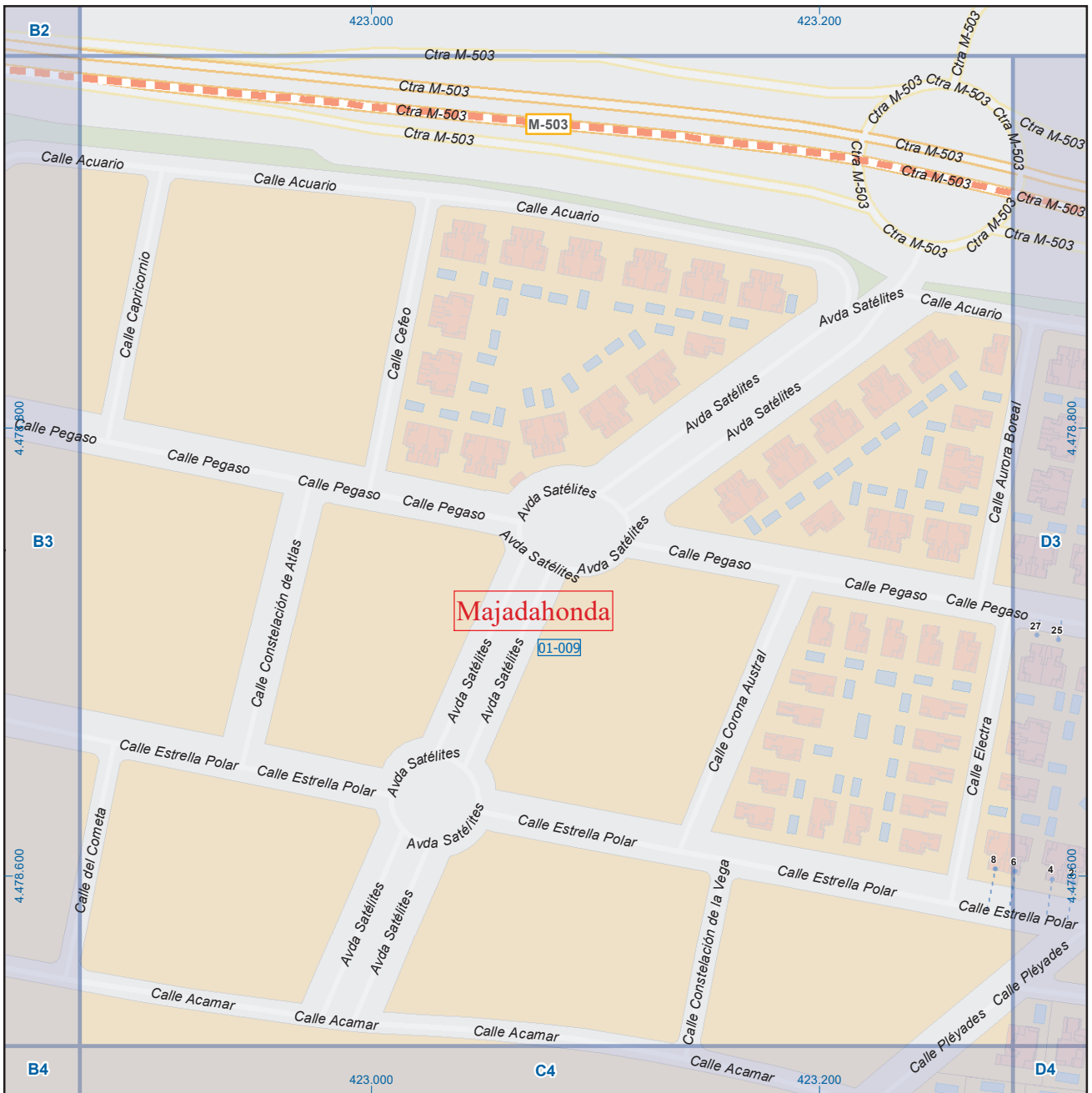


A1	B1	C1	D1	E1	F1	G1	H1
A2	B2	C2	D2	E2	F2	G2	H2
A3	B3	C3	D3	E3	F3	G3	H3
A4	B4	C4	D4	E4	F4	G4	H4
A5	B5	C5	D5	E5	F5	G5	H5
A6	B6	C6	D6	E6	F6	G6	H6

Majadahonda

Leyenda

	Meco	perímetro y nombre de núcleo de población
	D1-002	límite municipal; sección censal
	M-608	autopistas y autovías; carreteras principales
	M-604	carreteras secundarias; otras carreteras
		sanidad; ayuntamiento; estación cercanías
		línea de ferrocarril; línea de metro ligero
		boca de metro; estación metro ligero
	1	paseillos; número de portal
	Calle	calles; parroquias



A1	B1	C1	D1	E1	F1	G1	H1
A2	B2	C2	D2	E2	F2	G2	H2
A3	B3	C3	D3	E3	F3	G3	H3
A4	B4	C4	D4	E4	F4	G4	H4
A5	B5	C5	D5	E5	F5	G5	H5
A6	B6	C6	D6	E6	F6	G6	H6

Majadahonda

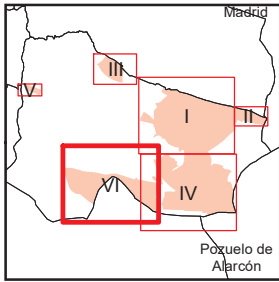
Leyenda

	Meco	perímetro y nombre de núcleo de población
	01-002	límite municipal; sección censal
	M-608	autopistas y autovías; carreteras principales
	M-618	carreteras secundarias; otras carreteras
		sanidad; ayuntamiento; estación cercanías
		línea de ferrocarril; línea de metro ligero
		boca de metro; estación metro ligero
		paseillos; número de portal
		calles; parroquias


 Dirección General de Economía
 CONSEJERÍA DE ECONOMÍA,
 HACIENDA Y EMPLEO



Mapa VI - C3



A1	B1	C1	D1	E1	F1	G1	H1
A2	B2	C2	D2	E2	F2	G2	H2
A3	B3	C3	D3	E3	F3	G3	H3
A4	B4	C4	D4	E4	F4	G4	H4
A5	B5	C5	D5	E5	F5	G5	H5
A6	B6	C6	D6	E6	F6	G6	H6

Majadahonda

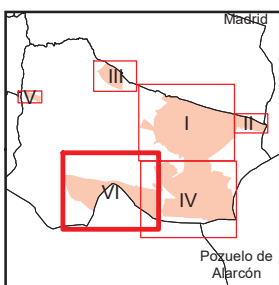
Leyenda

- Meco: perímetro y nombre de núcleo de población
- 01-002: límite municipal; sección censal
- A-6: autopistas y autovías; carreteras principales
- M-604: carreteras secundarias; otras carreteras
- +: sanidad; ayuntamiento; estación cercanías
- +: línea de ferrocarril; línea de metro ligero
- M: boca de metro; estación metro ligero
- ML: estación metro ligero
- 1: paseillos; número de portal
- Calle: calles; parroquias


 Dirección General de Economía
 CONSEJERÍA DE ECONOMÍA,
 HACIENDA Y EMPLEO



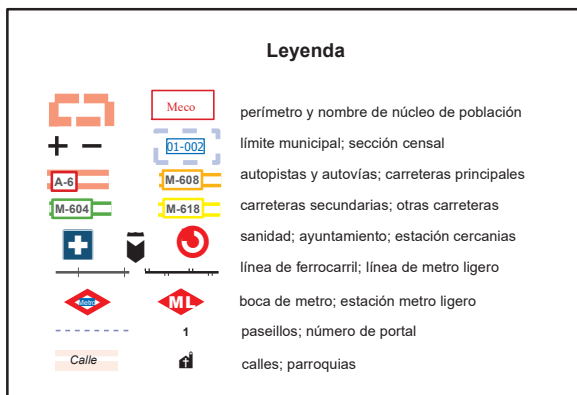
Mapa VI - D3



A1	B1	C1	D1	E1	F1	G1	H1
A2	B2	C2	D2	E2	F2	G2	H2
A3	B3	C3	D3	E3	F3	G3	H3
A4	B4	C4	D4	E4	F4	G4	H4
A5	B5	C5	D5	E5	F5	G5	H5
A6	B6	C6	D6	E6	F6	G6	H6

Majadahonda

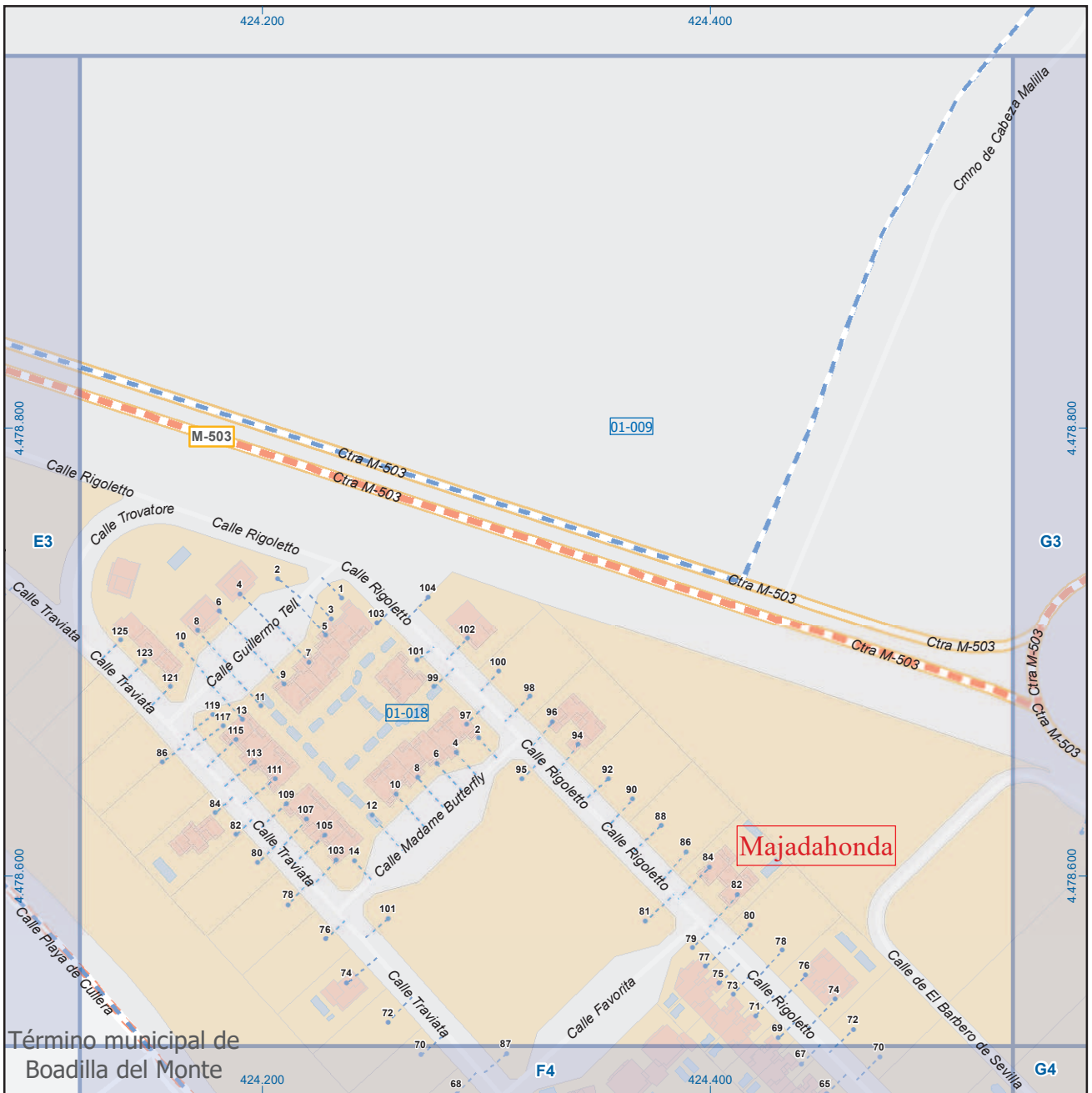
Legenda



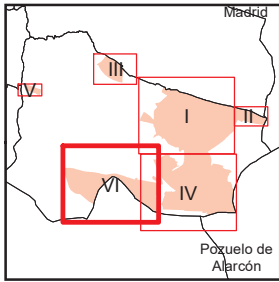
Dirección General de Economía
CONSEJERÍA DE ECONOMÍA,
HACIENDA Y EMPLEO



Mapa VI - E3



Término municipal de Boadilla del Monte



A1	B1	C1	D1	E1	F1	G1	H1
A2	B2	C2	D2	E2	F2	G2	H2
A3	B3	C3	D3	E3	F3	G3	H3
A4	B4	C4	D4	E4	F4	G4	H4
A5	B5	C5	D5	E5	F5	G5	H5
A6	B6	C6	D6	E6	F6	G6	H6

Majadahonda

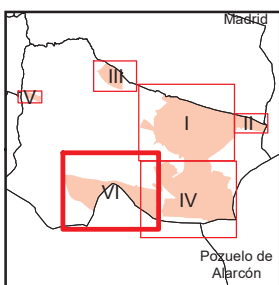
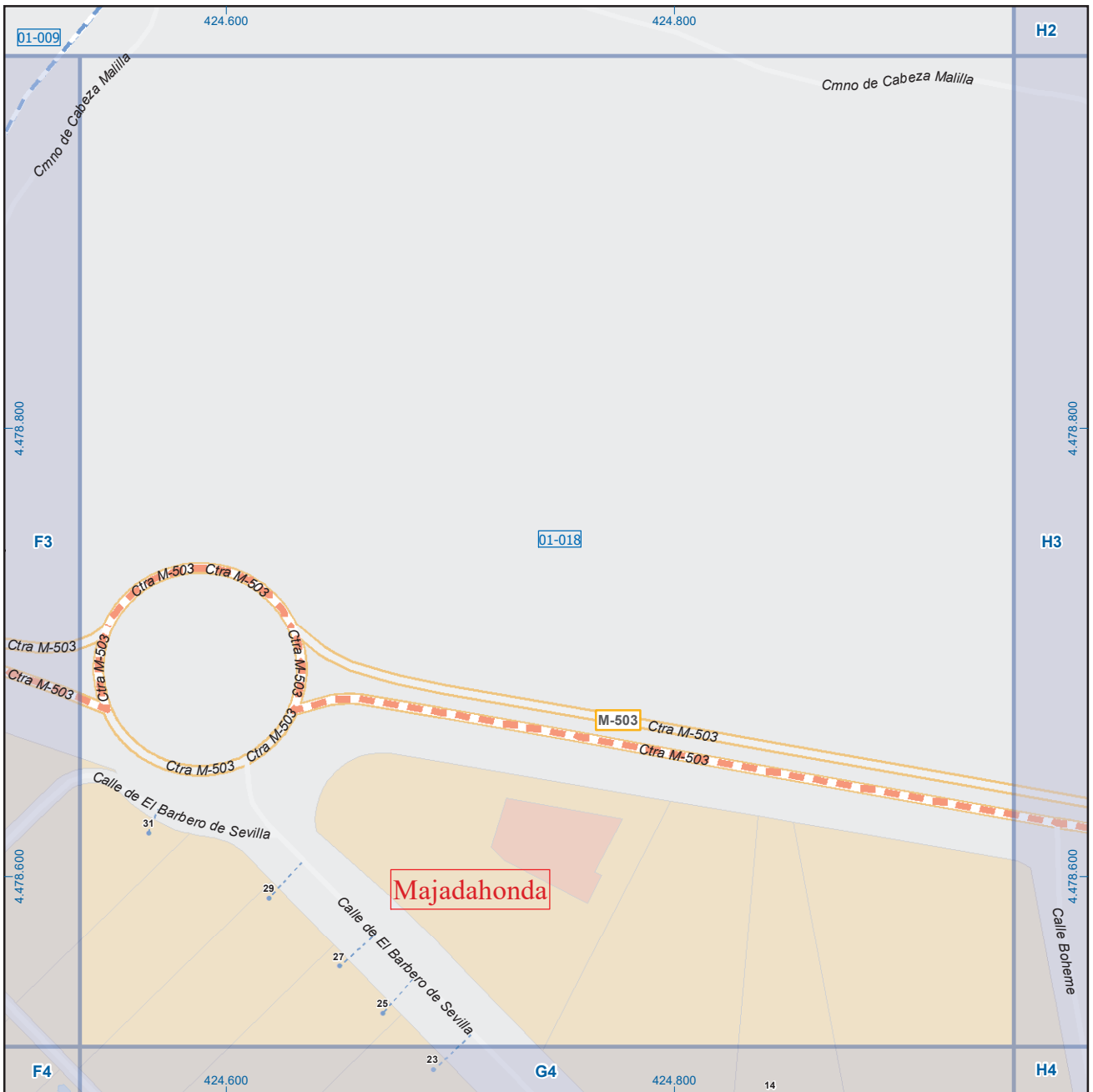
Legenda

- Meco: perímetro y nombre de núcleo de población
- 01-002: límite municipal; sección censal
- A-6: autopistas y autovías; carreteras principales
- M-604: carreteras secundarias; otras carreteras
- +: sanidad; ayuntamiento; estación cercanías
- : línea de ferrocarril; línea de metro ligero
- M: boca de metro; estación metro ligero
- 1: paseillos; número de portal
- Calle: calles; parroquias

Comunidad de Madrid
 Dirección General de Economía
 CONSEJERÍA DE ECONOMÍA,
 HACIENDA Y EMPLEO



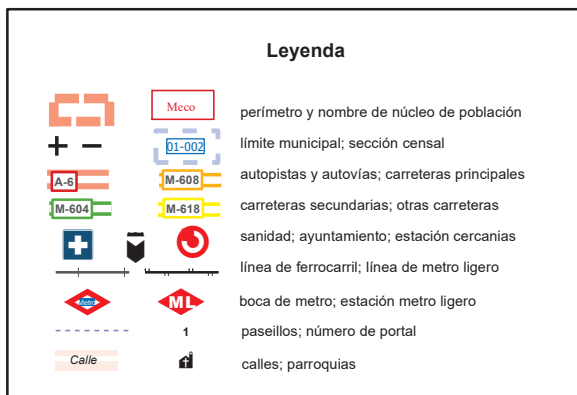
Mapa VI - F3



A1	B1	C1	D1	E1	F1	G1	H1
A2	B2	C2	D2	E2	F2	G2	H2
A3	B3	C3	D3	E3	F3	G3	H3
A4	B4	C4	D4	E4	F4	G4	H4
A5	B5	C5	D5	E5	F5	G5	H5
A6	B6	C6	D6	E6	F6	G6	H6

Majadahonda

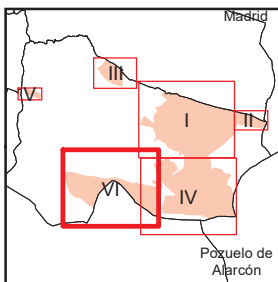
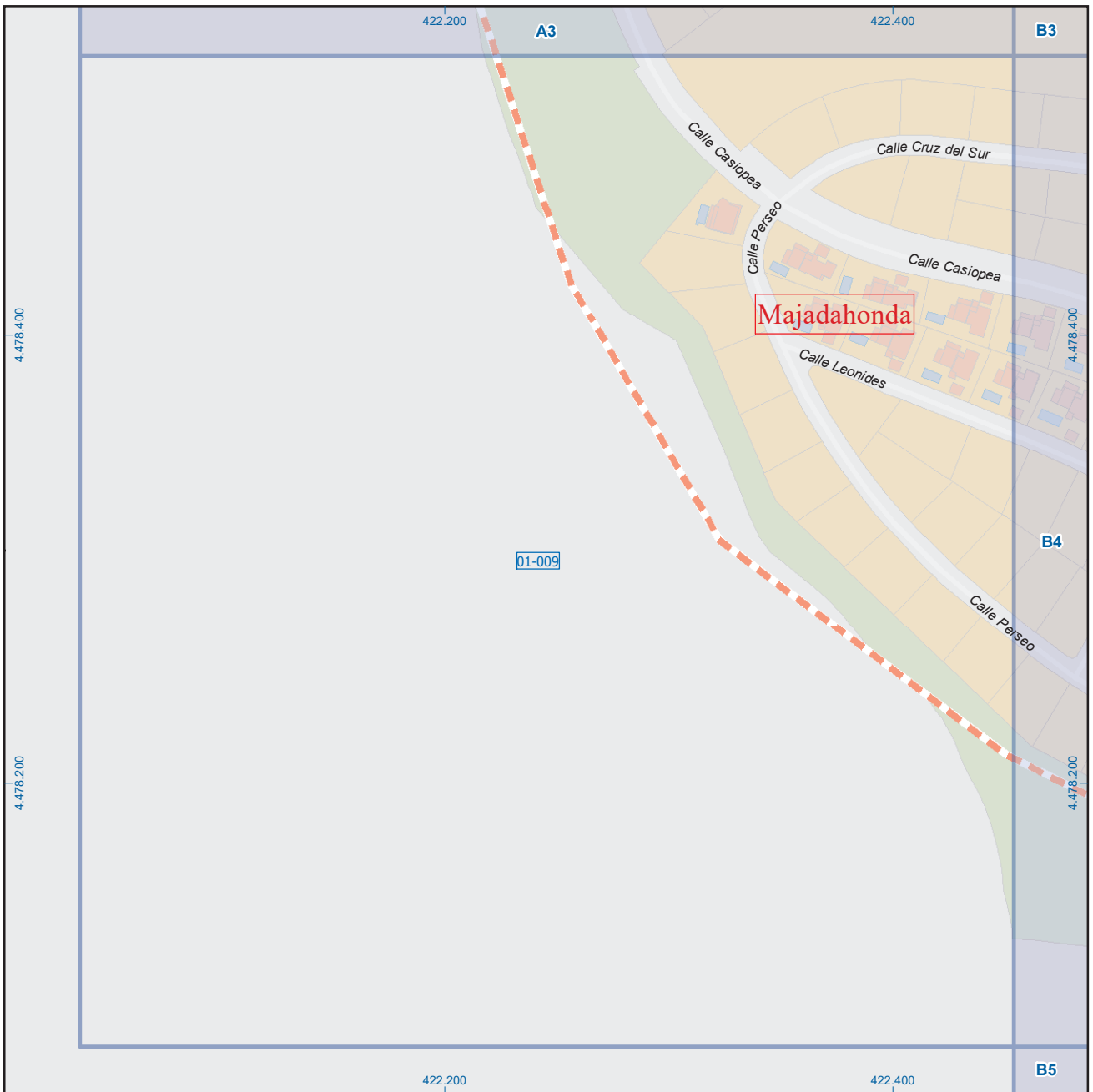
Leyenda



Dirección General de Economía
CONSEJERÍA DE ECONOMÍA,
HACIENDA Y EMPLEO

0 20 40 m
ESCALA GRÁFICA

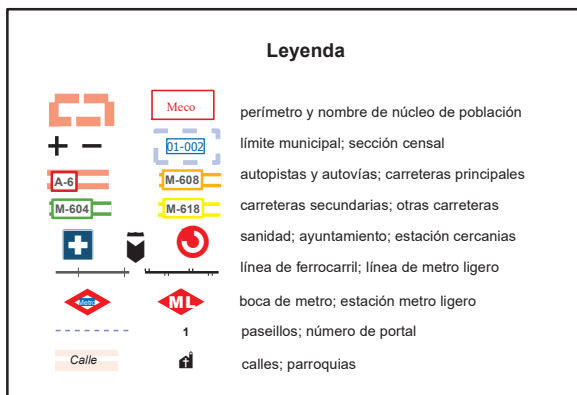
Mapa VI - G3



A1	B1	C1	D1	E1	F1	G1	H1
A2	B2	C2	D2	E2	F2	G2	H2
A3	B3	C3	D3	E3	F3	G3	H3
A4	B4	C4	D4	E4	F4	G4	H4
A5	B5	C5	D5	E5	F5	G5	H5
A6	B6	C6	D6	E6	F6	G6	H6

Majadahonda

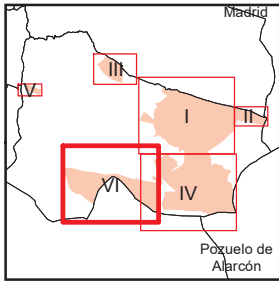
Leyenda



Dirección General de Economía
CONSEJERÍA DE ECONOMÍA,
HACIENDA Y EMPLEO



Mapa VI - A4

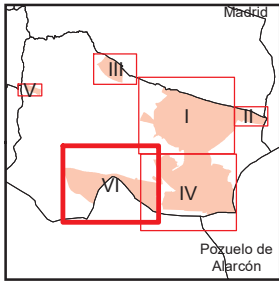


A1	B1	C1	D1	E1	F1	G1	H1
A2	B2	C2	D2	E2	F2	G2	H2
A3	B3	C3	D3	E3	F3	G3	H3
A4	B4	C4	D4	E4	F4	G4	H4
A5	B5	C5	D5	E5	F5	G5	H5
A6	B6	C6	D6	E6	F6	G6	H6

Majadahonda

Leyenda

- Meco: perímetro y nombre de núcleo de población
- 01-002: límite municipal; sección censal
- A-6: autopistas y autovías; carreteras principales
- M-604: carreteras secundarias; otras carreteras
- +: sanidad; ayuntamiento; estación cercanías
- +: línea de ferrocarril; línea de metro ligero
- M: boca de metro; estación metro ligero
- 1: paseillos; número de portal
- Calle: calles; parroquias



A1	B1	C1	D1	E1	F1	G1	H1
A2	B2	C2	D2	E2	F2	G2	H2
A3	B3	C3	D3	E3	F3	G3	H3
A4	B4	C4	D4	E4	F4	G4	H4
A5	B5	C5	D5	E5	F5	G5	H5
A6	B6	C6	D6	E6	F6	G6	H6

Majadahonda

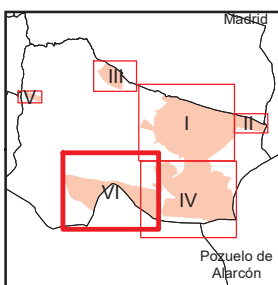
Leyenda

- Meco: perímetro y nombre de núcleo de población
- 01-002: límite municipal; sección censal
- A-6: autopistas y autovías; carreteras principales
- M-604: carreteras secundarias; otras carreteras
- +: sanidad; ayuntamiento; estación cercanías
- : línea de ferrocarril; línea de metro ligero
- M: boca de metro; estación metro ligero
- 1: paseillos; número de portal
- Calle: calles; parroquias

Dirección General de Economía
 CONSEJERÍA DE ECONOMÍA,
 HACIENDA Y EMPLEO



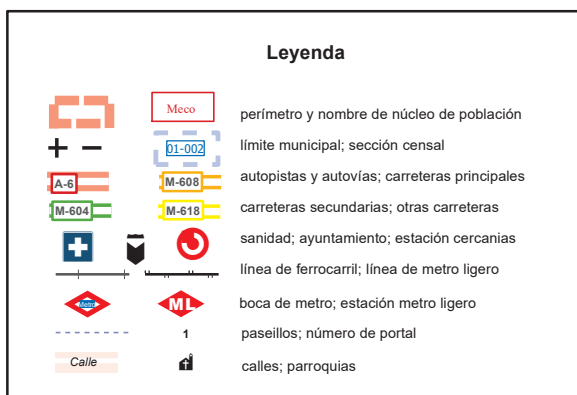
Mapa VI - C4



A1	B1	C1	D1	E1	F1	G1	H1
A2	B2	C2	D2	E2	F2	G2	H2
A3	B3	C3	D3	E3	F3	G3	H3
A4	B4	C4	D4	E4	F4	G4	H4
A5	B5	C5	D5	E5	F5	G5	H5
A6	B6	C6	D6	E6	F6	G6	H6

Majadahonda

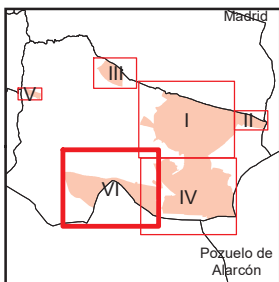
Leyenda



Dirección General de Economía
CONSEJERÍA DE ECONOMÍA,
HACIENDA Y EMPLEO



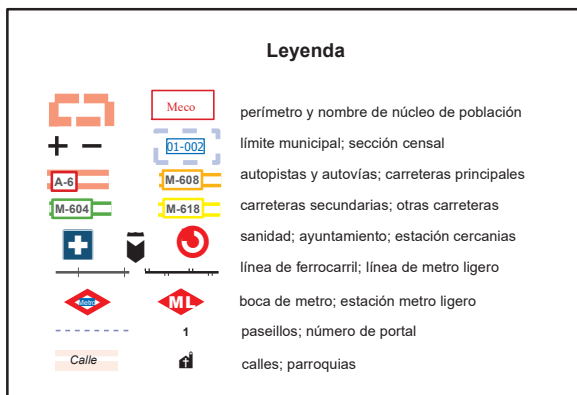
Mapa VI - D4



A1	B1	C1	D1	E1	F1	G1	H1
A2	B2	C2	D2	E2	F2	G2	H2
A3	B3	C3	D3	E3	F3	G3	H3
A4	B4	C4	D4	E4	F4	G4	H4
A5	B5	C5	D5	E5	F5	G5	H5
A6	B6	C6	D6	E6	F6	G6	H6

Majadahonda

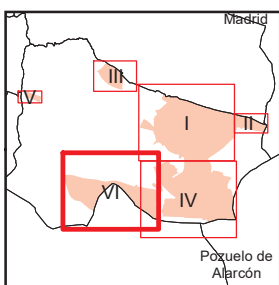
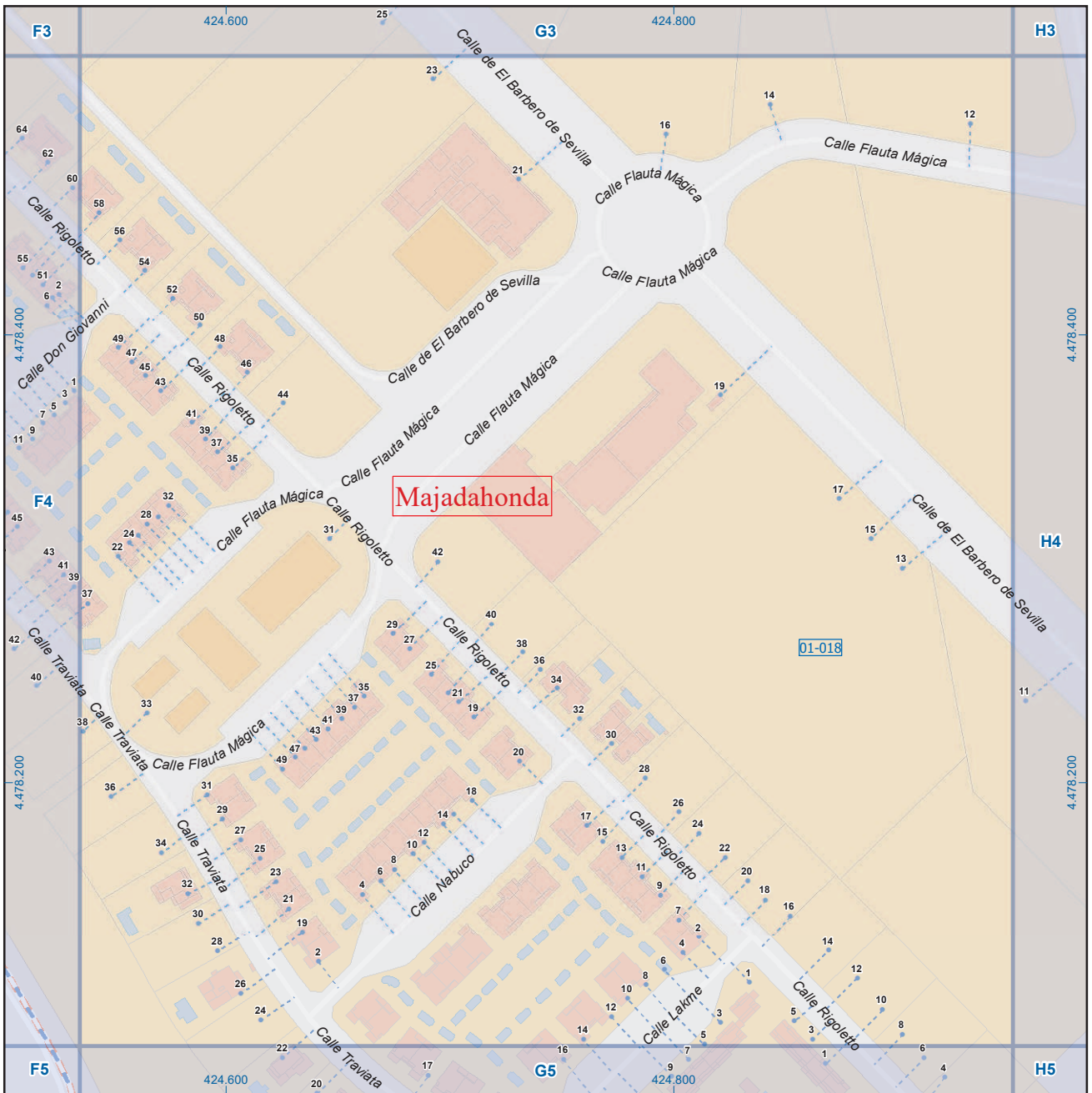
Leyenda



Dirección General de Economía
CONSEJERÍA DE ECONOMÍA,
HACIENDA Y EMPLEO



Mapa VI - F4



A1	B1	C1	D1	E1	F1	G1	H1
A2	B2	C2	D2	E2	F2	G2	H2
A3	B3	C3	D3	E3	F3	G3	H3
A4	B4	C4	D4	E4	F4	G4	H4
A5	B5	C5	D5	E5	F5	G5	H5
A6	B6	C6	D6	E6	F6	G6	H6

Majadahonda

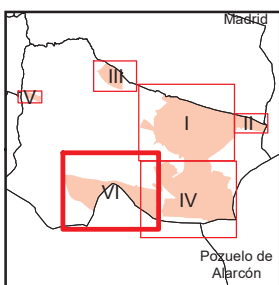
Legenda



Dirección General de Economía
CONSEJERÍA DE ECONOMÍA,
HACIENDA Y EMPLEO



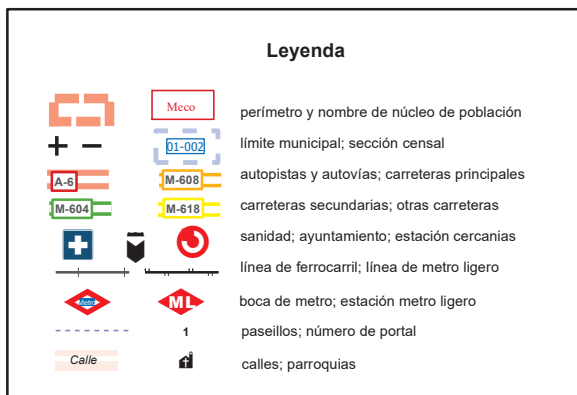
Mapa VI - G4



A1	B1	C1	D1	E1	F1	G1	H1
A2	B2	C2	D2	E2	F2	G2	H2
A3	B3	C3	D3	E3	F3	G3	H3
A4	B4	C4	D4	E4	F4	G4	H4
A5	B5	C5	D5	E5	F5	G5	H5
A6	B6	C6	D6	E6	F6	G6	H6

Majadahonda

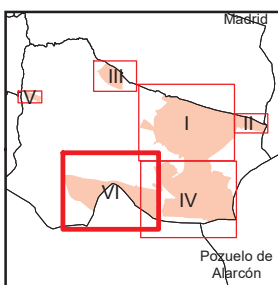
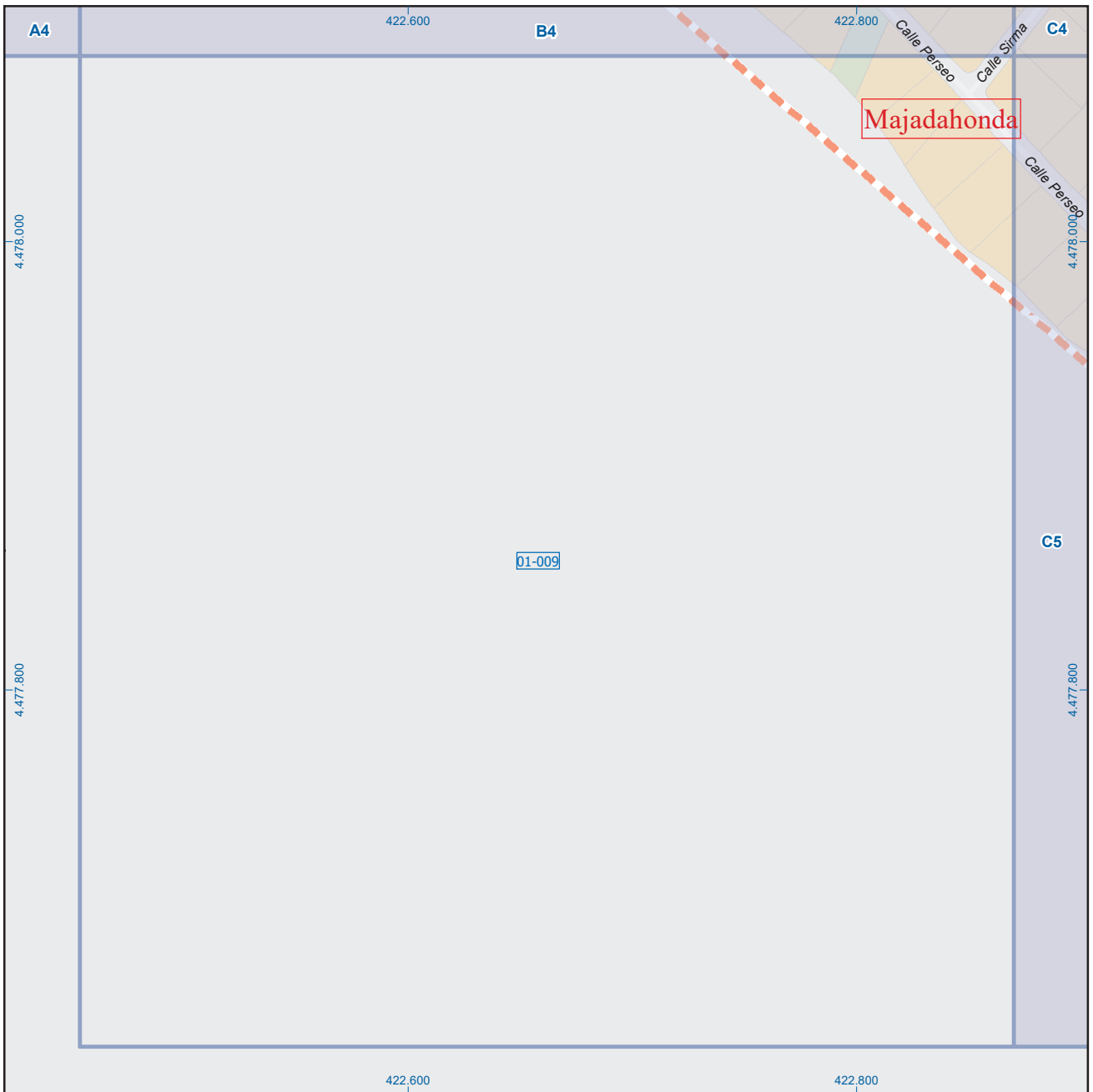
Leyenda



Dirección General de Economía
CONSEJERÍA DE ECONOMÍA,
HACIENDA Y EMPLEO



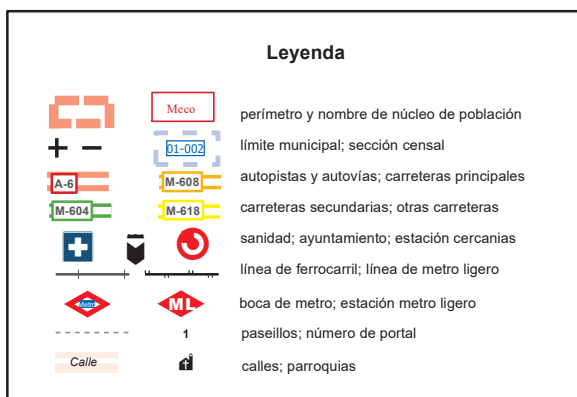
Mapa VI - H4



A1	B1	C1	D1	E1	F1	G1	H1
A2	B2	C2	D2	E2	F2	G2	H2
A3	B3	C3	D3	E3	F3	G3	H3
A4	B4	C4	D4	E4	F4	G4	H4
A5	B5	C5	D5	E5	F5	G5	H5
A6	B6	C6	D6	E6	F6	G6	H6

Majadahonda

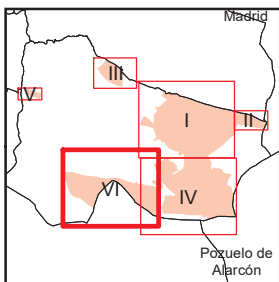
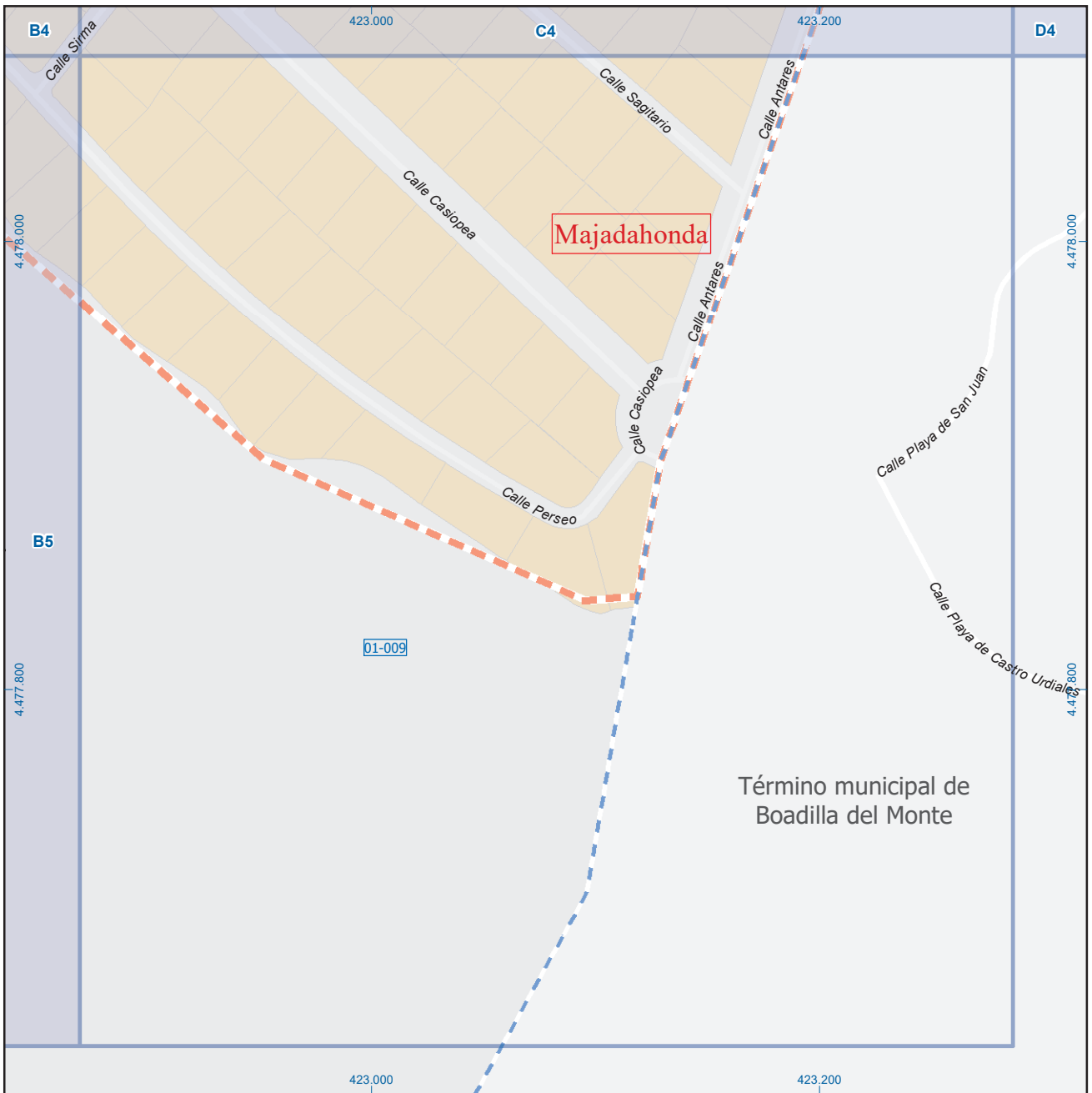
Leyenda



Dirección General de Economía
CONSEJERÍA DE ECONOMÍA,
HACIENDA Y EMPLEO



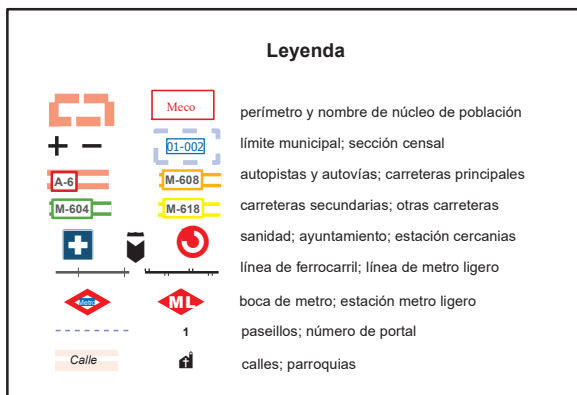
Mapa VI - B5



A1	B1	C1	D1	E1	F1	G1	H1
A2	B2	C2	D2	E2	F2	G2	H2
A3	B3	C3	D3	E3	F3	G3	H3
A4	B4	C4	D4	E4	F4	G4	H4
A5	B5	C5	D5	E5	F5	G5	H5
A6	B6	C6	D6	E6	F6	G6	H6

Majadahonda

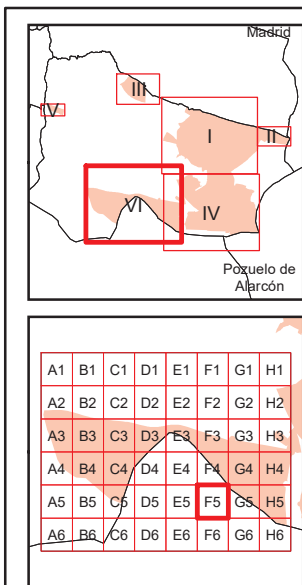
Leyenda



Dirección General de Economía
CONSEJERÍA DE ECONOMÍA,
HACIENDA Y EMPLEO



Mapa VI - C5



Majadahonda

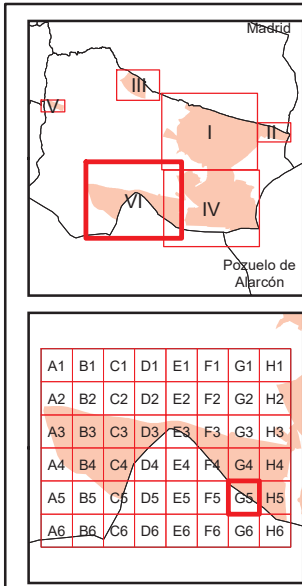
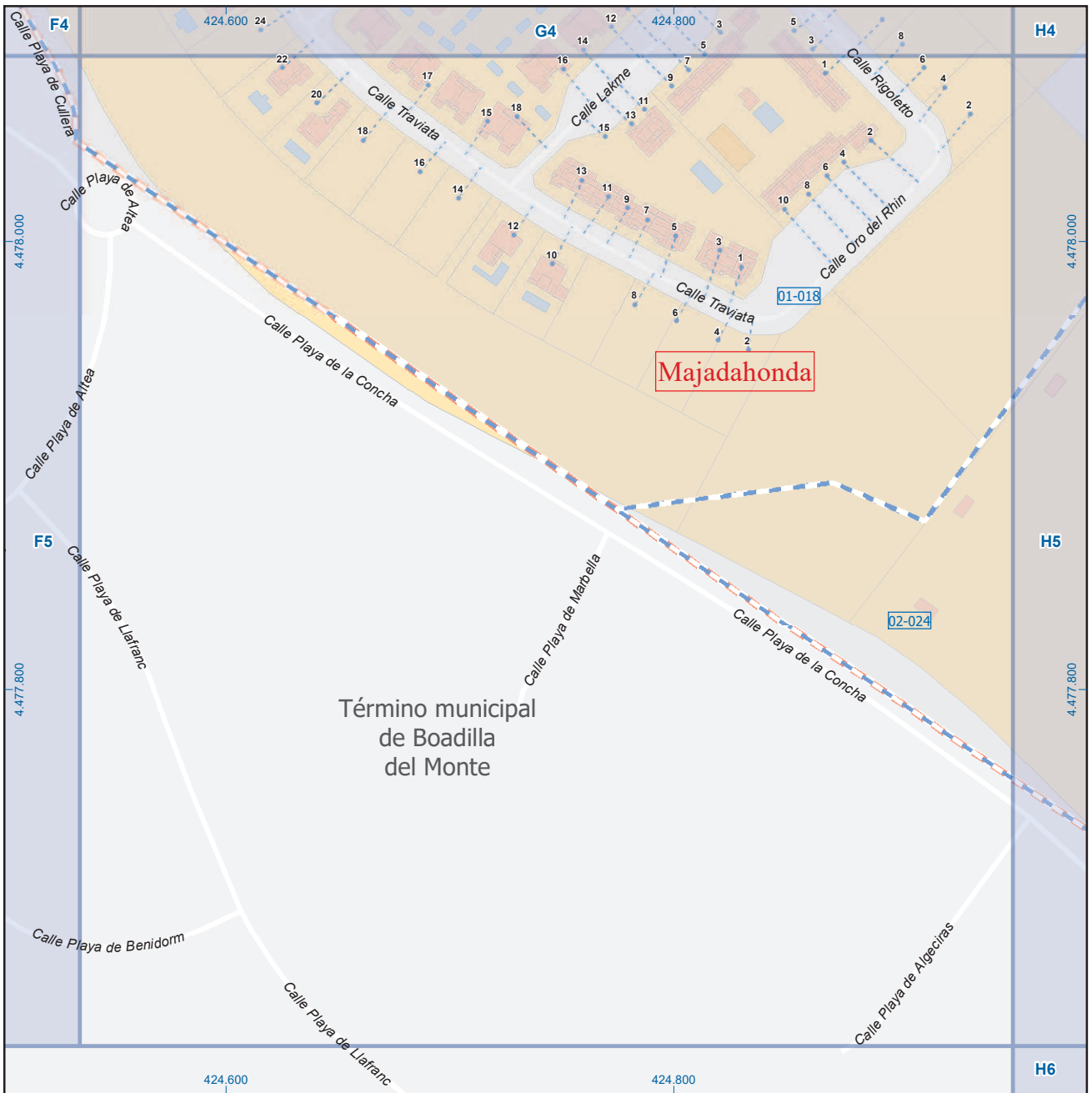
Leyenda



Dirección General de Economía
CONSEJERÍA DE ECONOMÍA,
HACIENDA Y EMPLEO

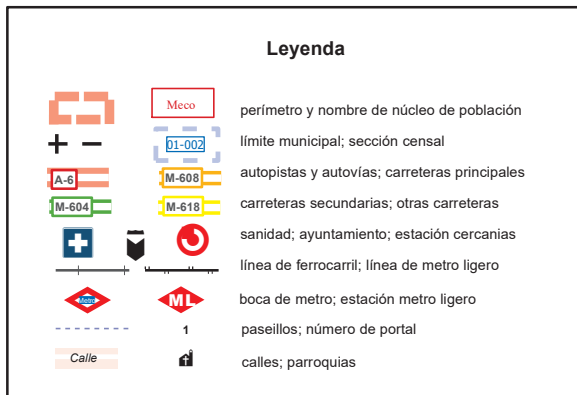


Mapa VI - F5



Majadahonda

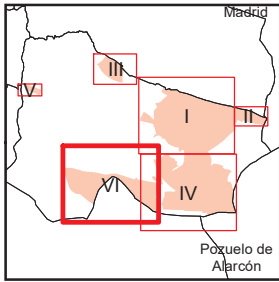
Leyenda



Dirección General de Economía
CONSEJERÍA DE ECONOMÍA,
HACIENDA Y EMPLEO



Mapa VI - G5



A1	B1	C1	D1	E1	F1	G1	H1
A2	B2	C2	D2	E2	F2	G2	H2
A3	B3	C3	D3	E3	F3	G3	H3
A4	B4	C4	D4	E4	F4	G4	H4
A5	B5	C5	D5	E5	F5	G5	H5
A6	B6	C6	D6	E6	F6	G6	H6

Majadahonda

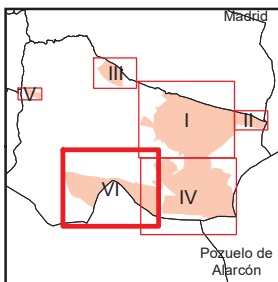
Legenda

	Meco	perímetro y nombre de núcleo de población
	01-002	límite municipal; sección censal
	A-6	autopistas y autovías; carreteras principales
	M-604	carreteras secundarias; otras carreteras
		sanidad; ayuntamiento; estación cercanías
		línea de ferrocarril; línea de metro ligero
	ML	boca de metro; estación metro ligero
	1	paseillos; número de portal
	Calle	calles; parroquias


 Dirección General de Economía
 CONSEJERÍA DE ECONOMÍA,
 HACIENDA Y EMPLEO



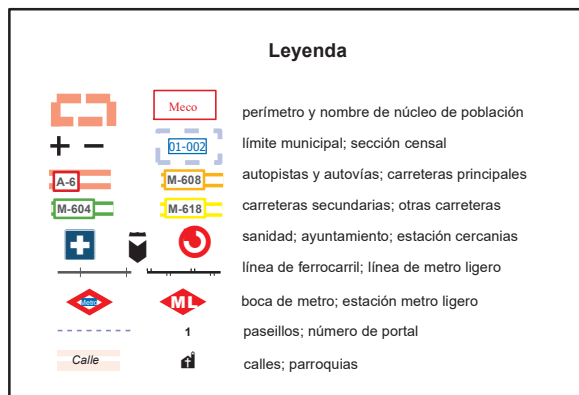
Mapa VI - H5



A1	B1	C1	D1	E1	F1	G1	H1
A2	B2	C2	D2	E2	F2	G2	H2
A3	B3	C3	D3	E3	F3	G3	H3
A4	B4	C4	D4	E4	F4	G4	H4
A5	B5	C5	D5	E5	F5	G5	H5
A6	B6	C6	D6	E6	F6	G6	H6

Majadahonda

Leyenda



Dirección General de Economía
CONSEJERÍA DE ECONOMÍA,
HACIENDA Y EMPLEO



Mapa VI - H6