



PLANO CALLE

Hoyo de Manzanares



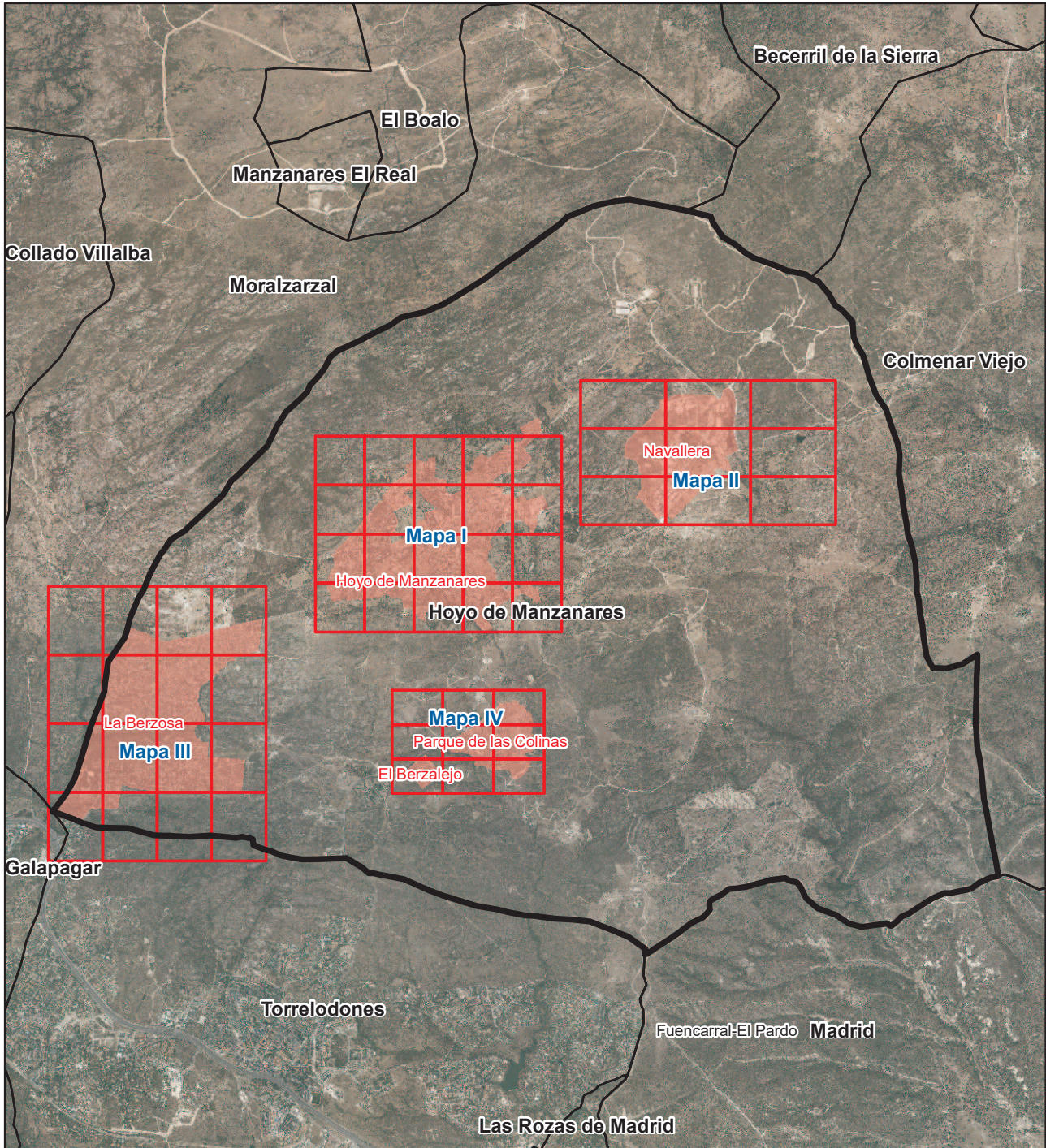
Dirección General de Economía
CONSEJERÍA DE ECONOMÍA,
HACIENDA Y EMPLEO

2022



ESQUEMA DE DISTRIBUCIÓN DEL CALLEJERO POR PLANOS

Hoyo de Manzanares



Literal de Vía	Numeración		Mapa	Hojas
	Desde	Hasta		
Calle Alea	1	23	III	D1
Calle Alea	2	26	III	D1
Calle del Alisal	1	7	III	D1
Calle del Alisal	2	6	III	D1
Calle Altos de la Solana	1	17	IV	A3
Calle Altos de la Solana	2	20	IV	A3
Calle de Amadeo Vives	1	15	IV	B2
Calle de Amadeo Vives	2	12	IV	B2
Calle Arbidel	1	7	III	D3
Calle Arbidel	2	8	III	D3
Calle Ardines	1	5	III	C3
Calle Ardines	2	20	III	C3
Calle Ardines	9	19	III	B3
Calle Ardines	26	26	III	B3
Calle Armonía	5	5	I	C4
Calle del Arra	15	37	III	D1
Calle del Arra	38	74	III	D1
Avda de Asturias			III	B3
Avda de Asturias			III	A4
Avda de Asturias			III	A3
Avda de Asturias	1	7	III	A4
Avda de Asturias	2	4	III	A4
Avda de Asturias	16	52	III	B3
Avda de Asturias	19	19	III	A3
Avda de Asturias	23	41	III	B3
Avda de Asturias	64	66	III	C3
Avda de Asturias	89	121	III	C2
Avda de Asturias	112	164	III	C2
Calle Auseva	1	17	III	C1
Calle Auseva	2	26	III	C1
Cllon de la Bernarda	1	3	I	E2
Avda de la Berzosa	12	30	III	D1
Urb las Breñas	1	33	IV	B1
Urb las Breñas	6	26	IV	B1
Plaza de los Caídos	1	1	I	C3
Plaza Caldereta			I	C3
Plaza Caldereta	1	1	I	C3
Calle Camorrillo			I	D4
Calle Camorrillo	2	4	I	D4
Calle Camorrillo	5	5	I	D4
Calle Canchalejo	2	4	I	A3
Calle Cándamo	1	19	III	B2

Literal de Vía	Numeración		Mapa	Hojas
	Desde	Hasta		
Calle Cándamo	2	12	III	B2
Calle Cangas de Onís	1	19	III	B3
Calle Cangas de Onís	2	22	III	B3
Calle Cangas de Onís	35	67	III	C3
Calle Cangas de Onís	38	62	III	C3
Avda de los Cantazos	1	3	I	C3
Avda de los Cantazos	2	10	I	C3
Avda de los Cantazos	3	5	I	C3
Avda de los Cantazos	13	15	I	B4
Avda de los Cantazos	20	20	I	B4
Calle Caravia	1	23	III	C3
Calle Caravia	2	12	III	C3
Calle Carboneros	1	5	IV	A3
Calle Carboneros	2	10	IV	A3
Calle del Cares			III	C2
Calle del Cares	21	31	III	C2
Calle del Cares	40	88	III	C2
Calle Carretas	1	5	I	C3
Calle Carretas	2	10	I	C3
Calle de Cayetano Ruiz	1	1	I	B4
Calle de Cayetano Ruiz	6	6	I	B4
Cmno del Cementerio	1	11	I	E2
Calle Cercamorra	3	15	I	D4
Calle Cercamorra	10	14	I	D4
Calle Cercamorra	20	20	I	D4
Calle Cercamorra	21	21	I	D4
Plaza de Cervantes	1	1	I	C3
Plaza de Cervantes	2	2	I	C3
Calle del Cierzo	1	5	I	A3
Calle del Cierzo	2	8	I	A3
Ctra de Colmenar Viejo			I	E2
Ctra de Colmenar Viejo	1	1	I	E2
Calle Colmenar	1	1	I	C4
Calle Colmenar	2	2	I	C4
Calle Colunga	1	37	III	C2
Calle Colunga	2	32	III	C2
Plaza de la Constitución	1	2	I	C3
Calle Corchero	1	9	I	C3
Calle Corchero	2	18	I	C3
Calle de la Covachuela			I	D1
Calle de la Covachuela	1	1	I	D1
Calle Covadonga	1	37	III	B2
Calle Covadonga	2	66	III	B2
Calle de la Cruz			I	C3
Calle de la Cruz	1	11	I	C3

Literal de Vía	Numeración		Mapa	Hojas
	Desde	Hasta		
Calle de la Cruz	2	6	I	C3
Calle de la Cruz	4	12	I	C3
Plaza de la Cruz	1	3	I	C3
Plaza de la Cruz	4	5	I	C3
Plaza de la Cruz	6	14	I	C3
Calle Cubera	1	13	III	D3
Calle Cubera	2	14	III	D3
Calle de la Cuesta de la Hurtada	1	3	I	D3
Calle de la Cuesta de la Hurtada	2	4	I	D3
Calle de la Cuesta	4	8	I	C4
Calle de la Cuesta	9	25	I	C4
Calle de la Cueva	1	5	I	C4
Calle de la Cueva	2	18	I	C4
Calle Cuevas del Mar	1	11	III	C3
Calle Cuevas del Mar	2	12	III	C3
Calle Cuevas del Mar	17	23	III	D3
Calle del Doctor Fleming	1	3	I	A3
Calle del Doctor Fleming	2	4	I	A3
Calle del Doctor Fleming	6	10	I	A4
Calle del Doctor Fleming	13	13	I	A4
Calle El Berzalejo	1	3	IV	A3
Calle El Berzalejo	2	8	IV	A3
Calle El Ripio	1	1	IV	A3
Calle de Elisa	1	15	I	D2
Calle de Elisa	2	16	I	D2
Calle del Empedrado			I	D3
Calle del Empedrado	1	1	I	D3
Calle del Empedrado	2	2	I	D3
Calle del Empedrado	6	10	I	D4
Calle del Empedrado	7	7	I	D4
Calle del Ensancho del Manco	1	13	I	C2
Calle del Ensancho del Manco	2	18	I	C2
Calle de las Eras	1	5	I	C2
Calle de las Eras	2	34	I	C2
Calle de las Eras	5	31	I	C2
Calle de las Eras	31	33	I	C2
Calle de las Erillas	1	29	I	C3
Calle de las Erillas	2	2	I	C3
Calle de las Erillas	29	29	I	C3
Calle Ernesto Lecuona			IV	C1
Calle Ernesto Lecuona	1	23	IV	C1
Calle de los Exploradores	1	9	I	D2
Calle de los Exploradores	2	4	I	D2
Calle de Fausto Martín			I	A3
Calle de Fausto Martín	1	17	I	A3

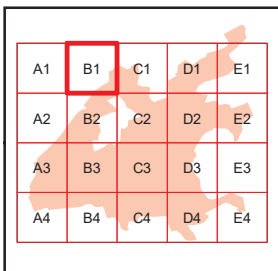
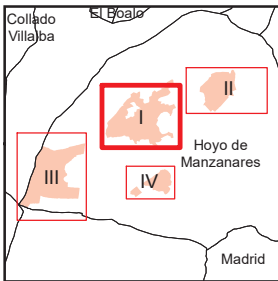
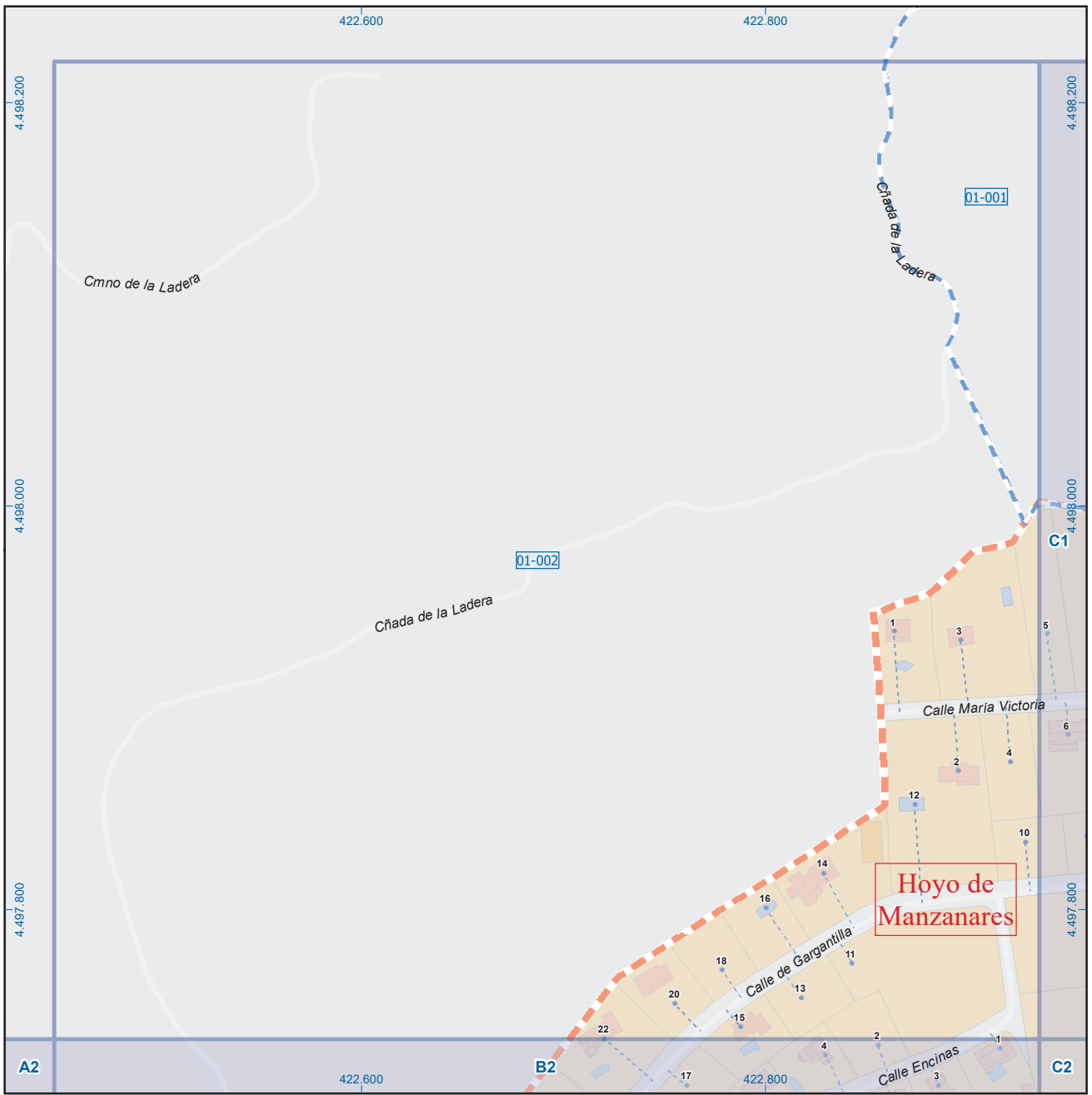
Literal de Vía	Numeración		Mapa	Hojas
	Desde	Hasta		
Calle de Fausto Martín	6	18	I	A3
Calle de la Fonte del Cay	1	3	III	B3
Calle de la Fonte del Cay	2	8	III	B3
Calle de los Fresnos			I	C3
Calle de los Fresnos	1	5	I	C3
Calle de la Frontera	1	15	I	C2
Calle de la Frontera	2	4	I	C2
Calle de la Frontera	12	22	I	D3
Calle de la Frontera	35	51	I	D3
Calle de la Fuente	1	15	I	C2
Calle de la Fuente	2	14	I	C2
Plaza de la Fuente			I	C2
Plaza de la Fuente	1	3	I	C2
Plaza de la Fuente	4	5	I	C2
Plaza de la Fuente	6	6	I	C2
Calle de Gargantilla	1	9	I	C1
Calle de Gargantilla	2	6	I	C1
Calle de Gargantilla	23	25	I	B2
Calle de Gargantilla	28	30	I	B2
Plaza Hontanilla	1	1	I	C3
Plaza Hontanilla	2	14	I	C3
Plaza Hontanilla	15	15	I	C3
Calle del Hostal			III	A3
Calle del Hostal	1	3	III	A3
Calle Hurtada			I	C3
Calle Hurtada	1	29	I	C3
Calle Hurtada	2	16	I	C3
Calle Hurtada	22	32	I	D3
Calle Hurtada	38	46	I	D2
Calle Hurtada	41	43	I	D3
Calle Hurtada	47	57	I	D2
Plaza de la Iglesia			I	C3
Plaza de la Iglesia	1	2	I	C3
Plaza de la Iglesia	3	3	I	C3
Plaza de la Iglesia	4	5	I	C3
Plaza de la Iglesia	6	6	I	C3
Plaza de la Iglesia	7	8	I	C3
Plaza de la Iglesia	9	13	I	C3
Calle Isaac Albéniz	1	27	IV	B2
Calle Isaac Albéniz	2	30	IV	B2
Calle Isaac Albéniz	36	52	IV	C2
Calle Isaac Albéniz	37	47	IV	C2
Calle de la Jara	9	9	I	A3
Calle de la Jara	10	12	I	A3
Calle Joaquín Rodrigo	11	23	IV	B2

Literal de Vía	Numeración		Mapa	Hojas
	Desde	Hasta		
Calle Joaquín Rodrigo	12	18	IV	B2
Calle Joaquín Rodrigo	33	35	IV	B3
Calle de José María Ruiz Heras	1	1	I	B3
Calle de José María Ruiz Heras	2	8	I	B3
Avda Juan Carlos I			I	C2
Avda Juan Carlos I	2	10	I	C2
Avda Juan Carlos I	5	27	I	C2
Avda Juan Carlos I	10	10	I	C2
Avda Juan Carlos I	30	46	I	D2
Avda Juan Carlos I	51	55	I	D2
Calle Juan Carlos Sánchez			IV	A3
Calle Juan Carlos Sánchez	2	10	IV	A3
Calle Juan Carlos Sánchez	5	7	IV	A3
Calle de las Lanchas			I	D2
Calle de las Lanchas	1	23	I	D2
Calle de las Lanchas	2	22	I	D2
Calle Leces	1	7	III	D1
Calle Leces	2	4	III	D1
Calle de Luis Usera			I	D2
Calle de Luis Usera	1	9	I	D2
Avda de Madrid			I	D4
Avda de Madrid			I	C3
Avda de Madrid	1	11	I	C3
Avda de Madrid	2	12	I	C3
Avda de Madrid	15	17	I	C4
Avda de Madrid	16	16	I	C4
Avda de Madrid	20	20	I	C4
Avda de Madrid	21	35	I	D4
Avda de Madrid	26	42	I	D4
Calle Madrid			I	D4
Calle Madrid	1	9	I	D4
Calle Madrid	2	10	I	D4
Avda de los Manantiales	1	1	I	C2
Avda de los Manantiales	2	2	I	C2
Calle Manuel de Falla			IV	C3
Calle Manuel de Falla	1	35	IV	C1
Calle Manuel de Falla	6	8	IV	B1
Calle Manuel de Falla	18	26	IV	C1
Calle Manuel de Falla	36	42	IV	C2
Calle Manuel de Falla	59	69	IV	C2
Cmno de Manzanares			I	E1
Cmno de Manzanares	1	19	I	D2
Cmno de Manzanares	2	14	I	D2
Cmno de Manzanares	14	28	I	D2
Cmno de Manzanares	34	40	I	D1

Literal de Vía	Numeración		Mapa	Hojas
	Desde	Hasta		
Cmno de Manzanares	35	51	I	D1
Cmno de Manzanares	42	42	I	E1
Calle Marcos			I	D4
Calle Marcos	1	5	I	D4
Calle Marcos	2	14	I	D4
Calle de María de los Milagros	1	23	I	C1
Calle de María de los Milagros	2	10	I	C1
Calle María Victoria	8	16	I	C1
Calle María Victoria	9	31	I	C1
Paseo Mayor	1	15	I	C3
Paseo Mayor	2	4	I	C3
Calle la Mira	1	15	I	B2
Calle la Mira	2	12	I	B2
Calle Narciso Yepes			IV	C2
Calle Narciso Yepes	12	14	IV	C2
Urb Navagrande			I	E1
Urb Navagrande	1	15	I	E1
Urb Navagrande	16	25	I	E1
Urb Navagrande	26	37	I	E1
Urb Navagrande	38	63	I	E1
Calle Navia	7	29	III	D2
Calle Navia	10	28	III	D2
Calle de la Nieve			I	A3
Calle de la Nieve	1	1	I	A3
Calle de la Nieve	2	2	I	A3
Plaza del Ntra Sra Rosario			I	C3
Plaza del Ntra Sra Rosario	1	1	I	C3
Plaza del Ntra Sra Rosario	2	2	I	C3
Avda de la Paloma			I	C3
Avda de la Paloma			I	B3
Avda de la Paloma	1	1	I	C3
Avda de la Paloma	2	14	I	C3
Avda de la Paloma	19	31	I	B3
Avda de la Paloma	23	23	I	B3
Avda de la Paloma	28	46	I	B3
Avda de la Paloma	33	39	I	B3
Cllon de la Paloma			I	B3
Cllon de la Paloma	1	1	I	B3
Cllon de la Paloma	2	6	I	B3
Plaza de la Paloma			I	B3
Plaza de la Paloma	2	2	I	B3
Plaza de la Paloma	5	9	I	B3
Avda del Parque de la Cabilda	2	2	I	D2
Avda del Parque de la Cabilda	3	5	I	D2
Calle de la Paz	1	7	I	A3

Literal de Vía	Numeración		Mapa	Hojas
	Desde	Hasta		
Calle de la Paz	2	6	I	A3
Avda de la Peña del Rayo	12	20	I	A4
Avda de la Peña del Rayo	17	27	I	A4
Calle Peña Retama	2	2	I	C4
Calle Peñagorda	1	9	I	B3
Calle Peñagorda	2	10	I	B3
Calle de los Perdigueros	2	2	I	D3
Calle del Pico de Arbolín	1	9	III	B2
Calle del Pico de Arbolín	2	6	III	B2
Calle de los Pinos	1	5	I	C3
Calle del Plantío			I	B3
Calle del Plantío	1	1	I	B3
Calle de la Poza	1	9	I	C2
Calle del Prado Cerbuno			I	B2
Calle del Prado Cerbuno	1	3	I	B2
Calle del Prado Cerbuno	2	6	I	B2
Calle Ribadesella	17	39	III	C3
Calle Ribadesella	20	44	III	C3
Calle Ribadesella	43	53	III	D3
Calle Ribadesella	56	64	III	D3
Calle del Río Sella	1	19	III	C2
Calle del Río Sella	2	18	III	C2
Calle del Río Sella	26	54	III	C1
Calle del Río Sella	27	39	III	C1
Calle del Río Sella	69	79	III	B2
Calle del Río Sella	74	88	III	B2
Calle del Río Sella	95	101	III	C2
Calle del Río Sella	106	116	III	C2
Calle del Rocío			I	A3
Calle del Rocío	1	1	I	A3
Calle del Rocío	2	2	I	A3
Calle del Romero	7	9	I	A3
Calle del Romero	8	16	I	A3
Plaza Ruiz Giménez			I	B3
Plaza Ruiz Giménez	1	1	I	B3
Plaza Ruiz Giménez	2	4	I	B3
Calle Salmerona	1	17	I	C2
Calle Salmerona	2	4	I	C2
Calle de San Macario	1	7	I	C2
Calle de San Macario	2	12	I	C2
Calle San Sebastián	1	21	I	C2
Calle San Sebastián	2	14	I	C2
Trva de San Sebastián	1	5	I	C2
Trva de San Sebastián	2	4	I	C2
Calle de Santa Isabel	1	5	I	C2

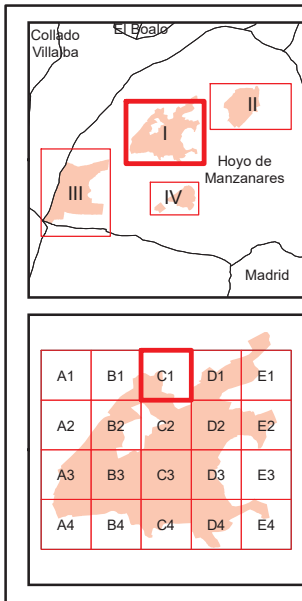
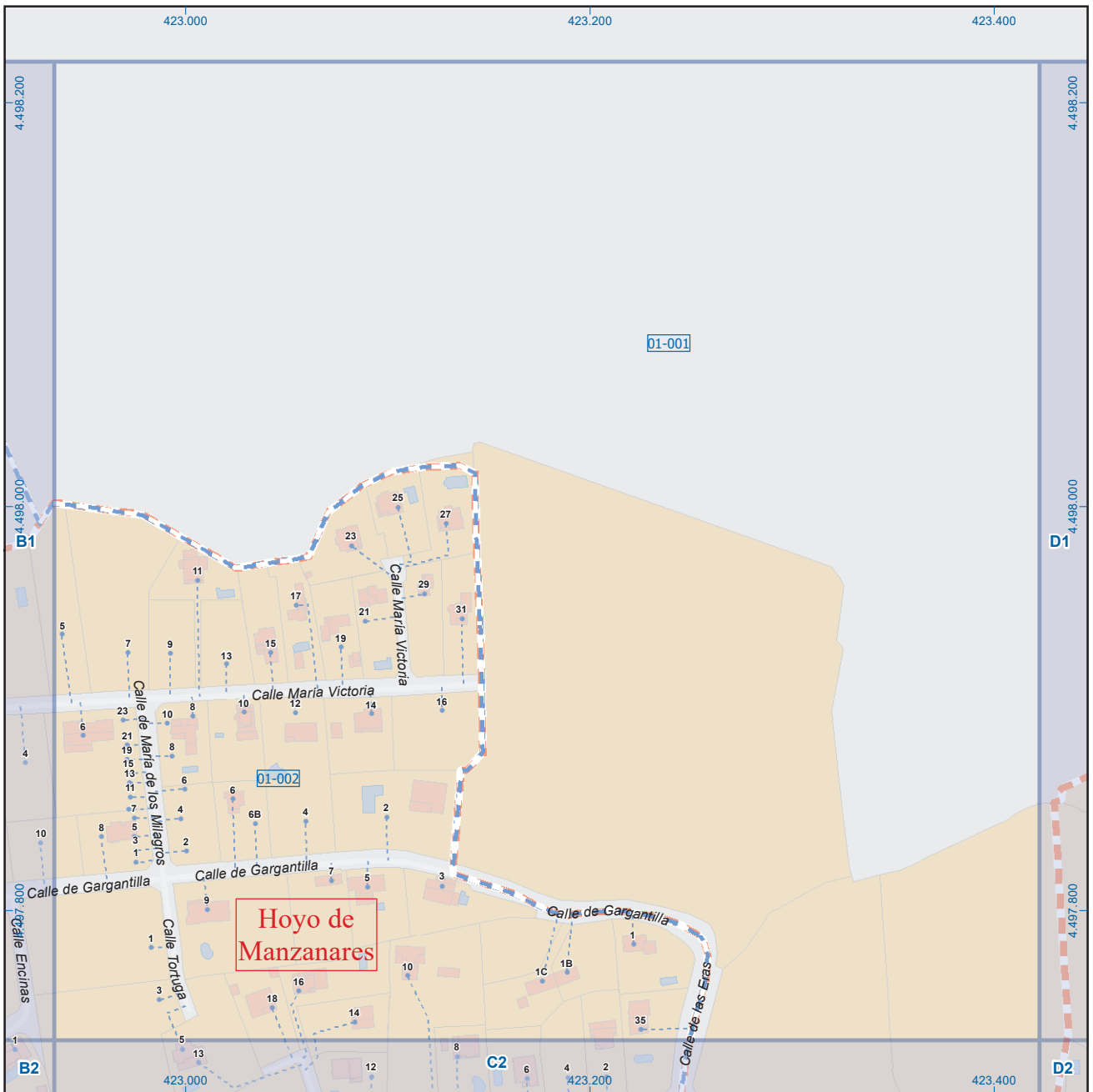
Literal de Vía	Numeración		Mapa	Hojas
	Desde	Hasta		
Calle de Santa Isabel	2	8	I	C2
Calle Santiáñez	1	9	III	B2
Calle Santiáñez	2	30	III	B2
Calle Sobrante			I	C2
Calle Sobrante	5	7	I	C2
Calle Sobrante	7	13	I	C2
Calle Sobrante	16	16	I	C2
Calle Sobrante	19	19	I	C2
Calle Sobrante	20	28	I	C2
Calle del Soeve	1	33	III	C3
Calle del Soeve	2	30	III	C3
Calle Somos	1	29	III	C3
Trva de la Tabernilla	1	1	I	C2
Trva de la Tabernilla	2	4	I	C2
Calle Tejera			I	C4
Calle Tejera	5	13	I	C4
Calle Tejera	6	18	I	C4
Clja de la Tejera			I	C4
Clja de la Tejera	1	3	I	C4
Calle Tereñes	1	5	III	D3
Calle Tereñes	2	4	III	D3
Calle Tortuga	1	5	I	C1
Calle de la Vejal	1	53	III	C3
Calle de la Vejal	2	28	III	C3
Calle la Venta	1	5	I	C3
Cmno de Villalba			I	B3
Cmno de Villalba			I	A3
Cmno de Villalba	1	3	I	B3
Cmno de Villalba	2	2	I	B3
Cmno de Villalba	8	10	I	A3
Cmno de Villalba	13	13	I	A3
Calle Xuncalera	1	15	III	B3
Calle Xuncalera	2	14	III	B3
Calle Xuncalera	18	18	III	B3
Calle del Xunco	7	11	III	B4
Calle del Xunco	10	12	III	B4
Calle Zarrazín	8	90	III	B1
Calle Zarrazín	172	178	III	B2



Hoyo de Manzanares

Leyenda

- Meco: perímetro y nombre de núcleo de población
- D1-002: límite municipal; sección censal
- A-6: autopistas y autovías; carreteras principales
- M-608: carreteras secundarias; otras carreteras
- M-604: carreteras secundarias; otras carreteras
- M-618: carreteras secundarias; otras carreteras
- Sanidad; ayuntamiento; estación cercanías
- Línea de ferrocarril; línea de metro ligero
- Boca de metro; estación metro ligero
- Paseillos; número de portal
- Calle
- Calles; parroquias



Hoyo de Manzanares

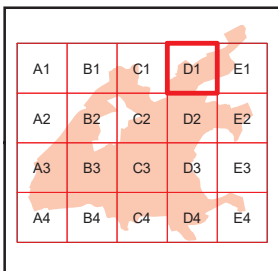
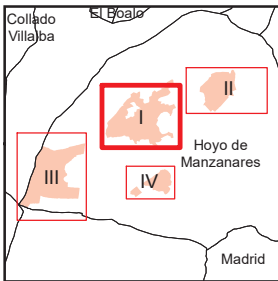
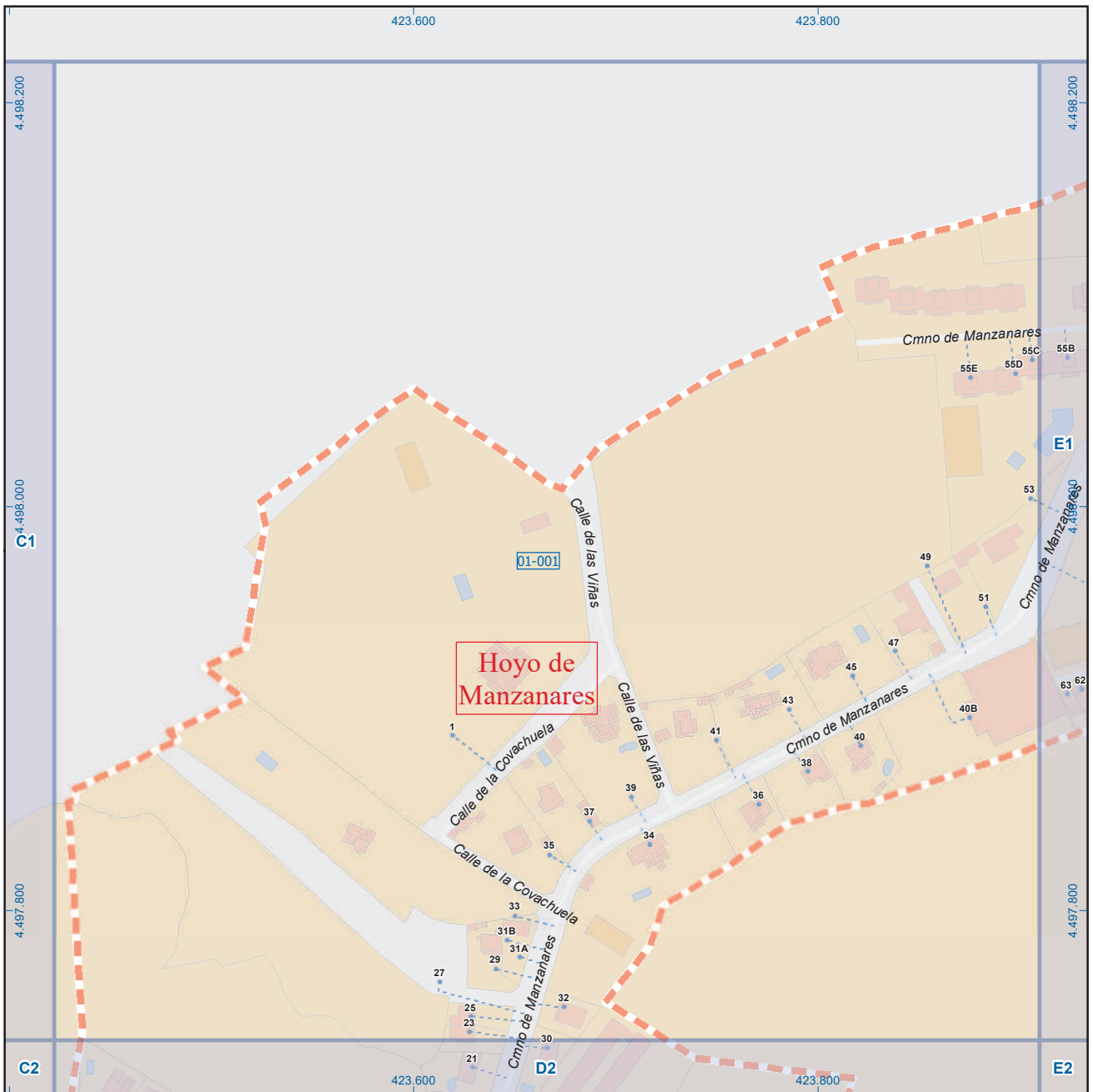
Leyenda

- Meco: perímetro y nombre de núcleo de población
- 01-002: límite municipal; sección censal
- A-6: autopistas y autovías; carreteras principales
- M-604: carreteras secundarias; otras carreteras
- Sanidad; ayuntamiento; estación cercanías
- Línea de ferrocarril; línea de metro ligero
- Boca de metro; estación metro ligero
- Paseillos; número de portal
- Calle
- Calles; parroquias


 Dirección General de Economía
 CONSEJERÍA DE ECONOMÍA,
 HACIENDA Y EMPLEO



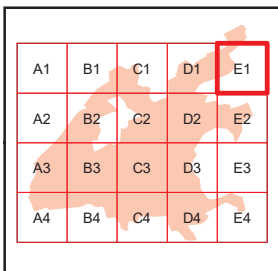
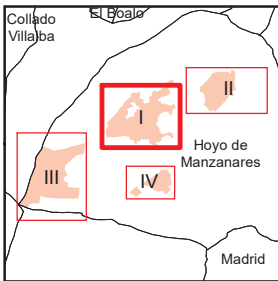
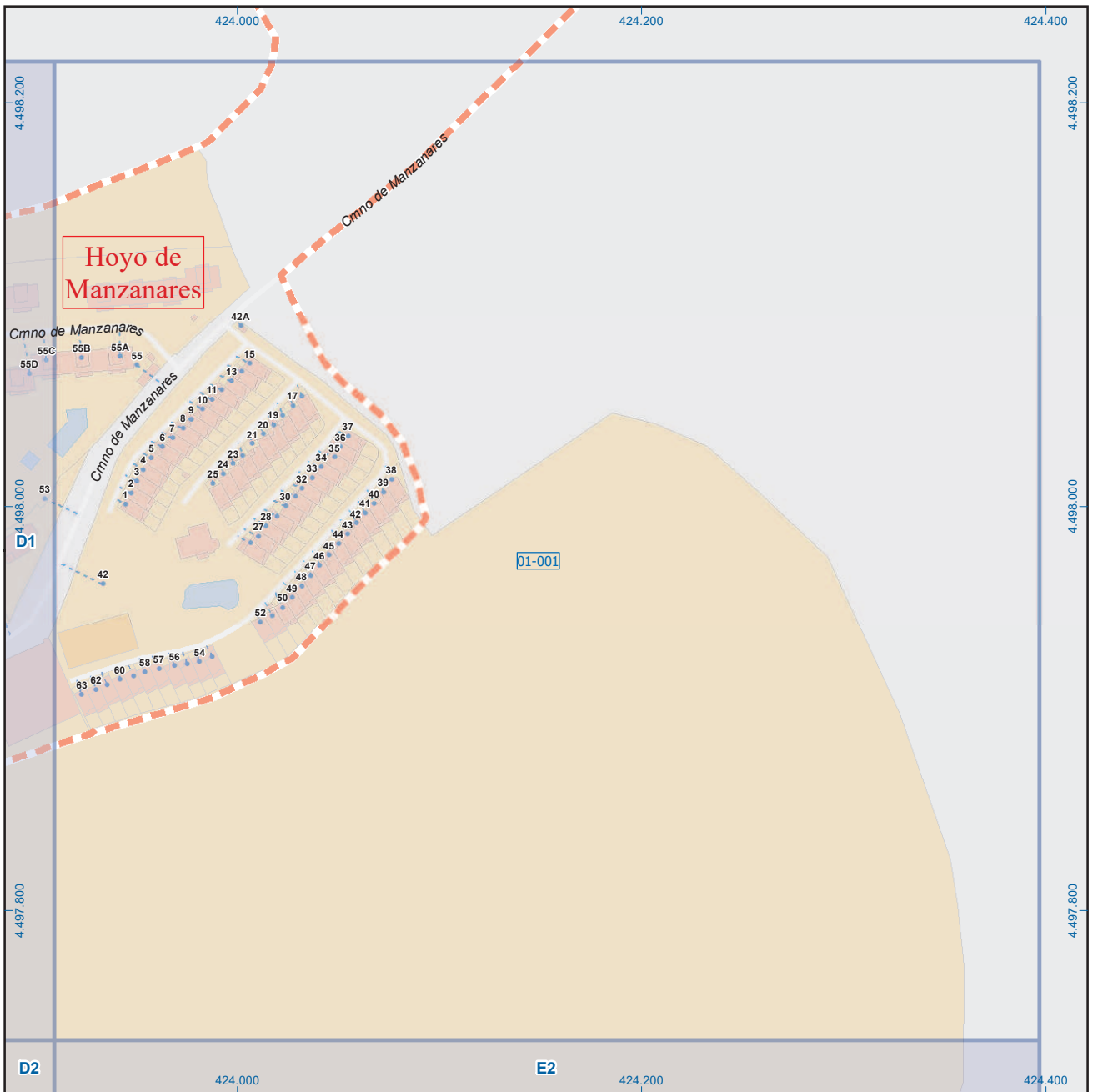
Mapa I - C1



Hoyo de Manzanares

Leyenda

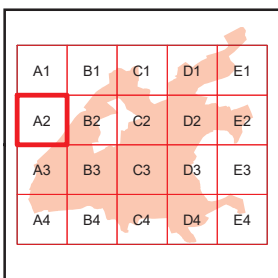
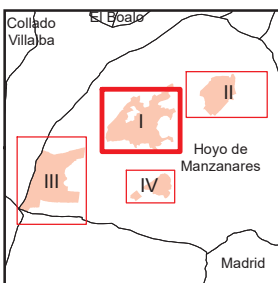
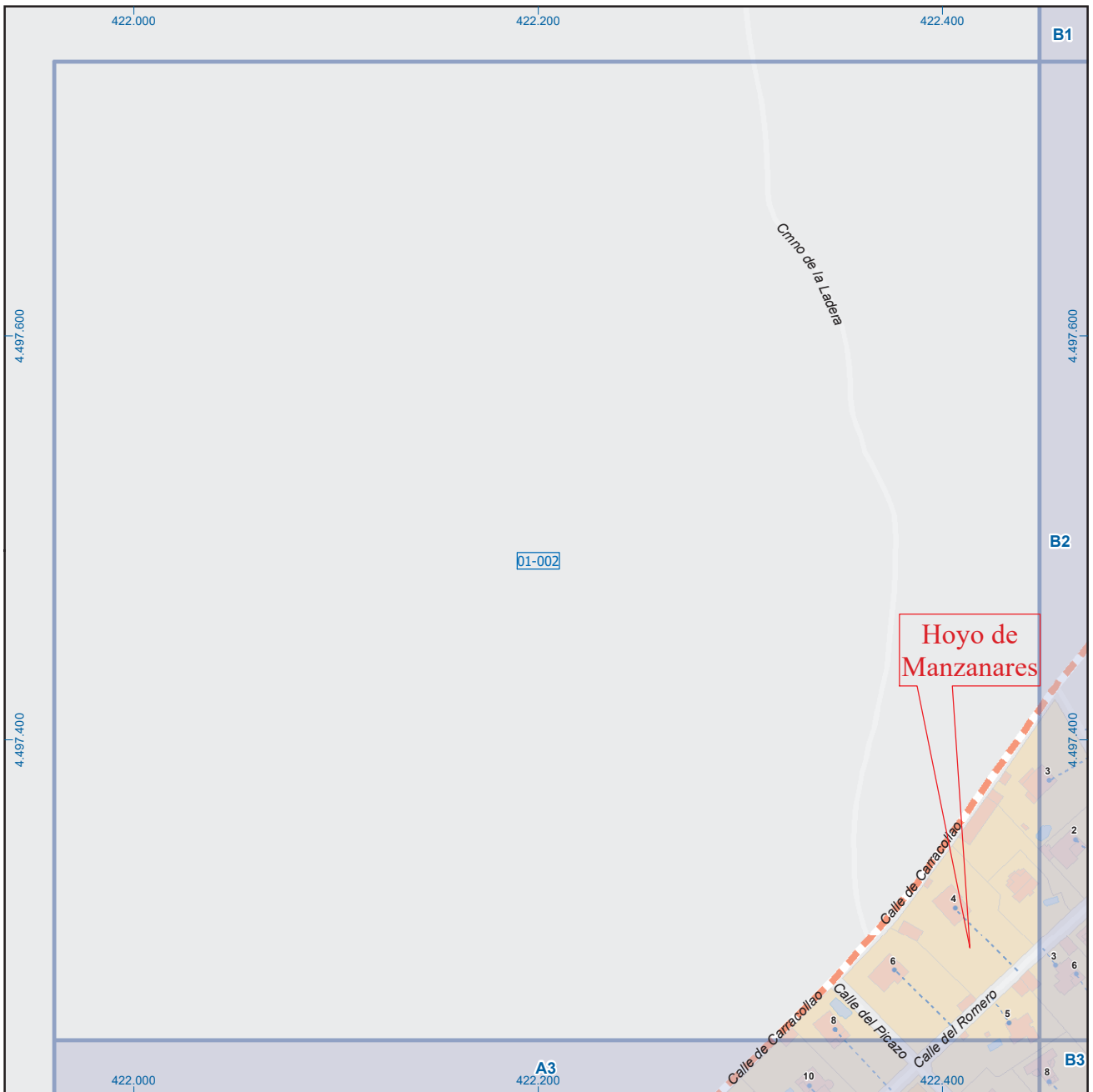
- Meco: perímetro y nombre de núcleo de población
- 01-001: límite municipal; sección censal
- A-6, M-608: autopistas y autovías; carreteras principales
- M-604, M-618: carreteras secundarias; otras carreteras
- Sanidad; ayuntamiento; estación cercanías
- Línea de ferrocarril; línea de metro ligero
- Boca de metro; estación metro ligero
- Paseillos; número de portal
- Calle
- Calles; parroquias



Hoyo de Manzanares

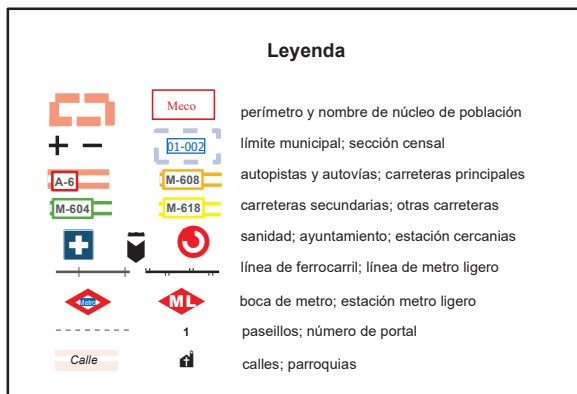
Leyenda

- Meco perímetro y nombre de núcleo de población
- 01-001 límite municipal; sección censal
- A-6 M-608 autopistas y autovías; carreteras principales
- M-604 M-618 carreteras secundarias; otras carreteras
- Sanidad; ayuntamiento; estación cercanías
- Línea de ferrocarril; línea de metro ligero
- Boca de metro; estación metro ligero
- Paseillos; número de portal
- Calle
- Calles; parroquias



Hoyo de Manzanares

Leyenda

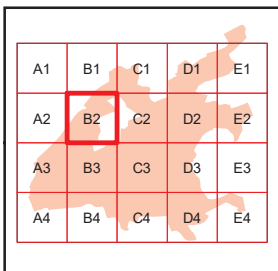
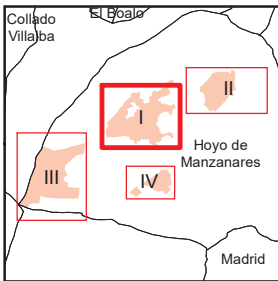
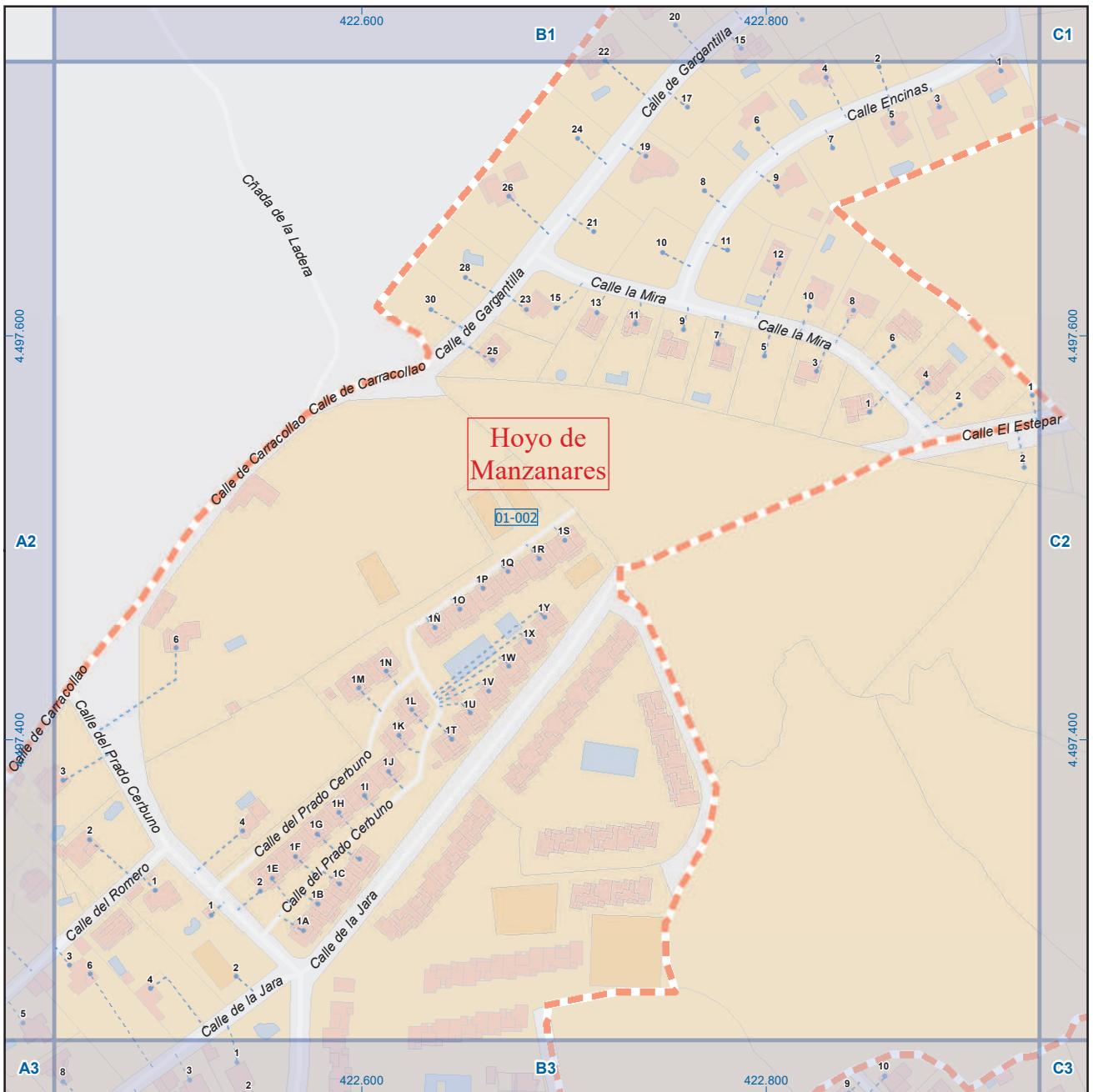


Dirección General de Economía
CONSEJERÍA DE ECONOMÍA,
HACIENDA Y EMPLEO



ESCALA GRÁFICA

Mapa I - A2



Hoyo de Manzanares

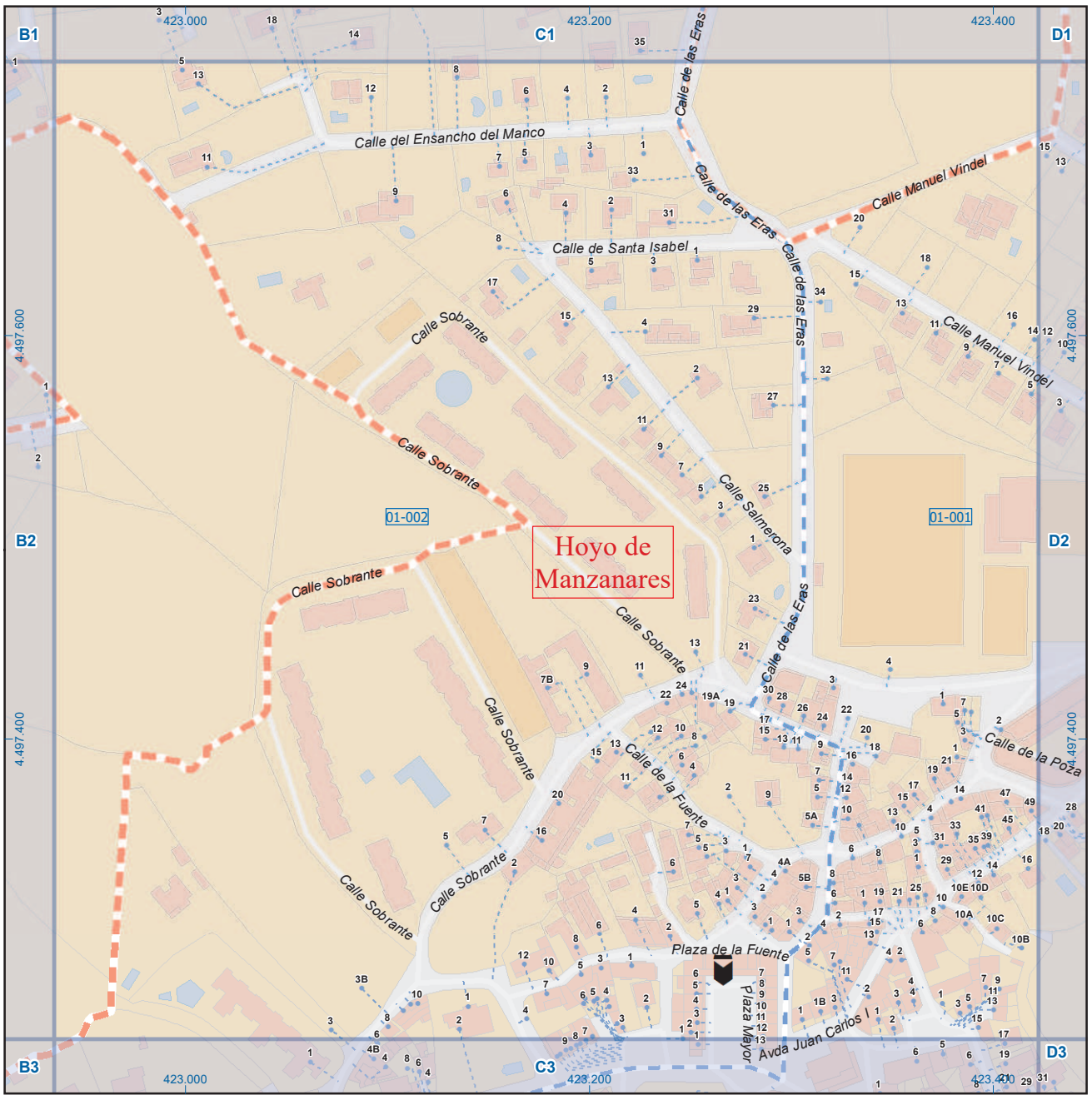
Leyenda

- Meco: perímetro y nombre de núcleo de población
- 01-002: límite municipal; sección censal
- A-6, M-608: autopistas y autovías; carreteras principales
- M-604, M-618: carreteras secundarias; otras carreteras
- Sanidad; ayuntamiento; estación cercanías
- Línea de ferrocarril; línea de metro ligero
- Boca de metro; estación metro ligero
- Paseillos; número de portal
- Calle
- Calles; parroquias

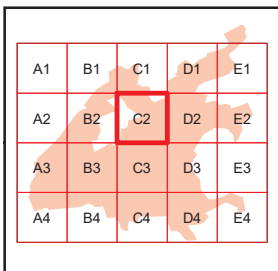
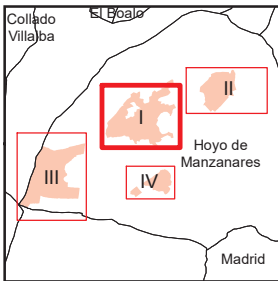

 Dirección General de Economía
 CONSEJERÍA DE ECONOMÍA,
 HACIENDA Y EMPLEO



Mapa I - B2



Hoyo de Manzanares



Hoyo de Manzanares

Leyenda

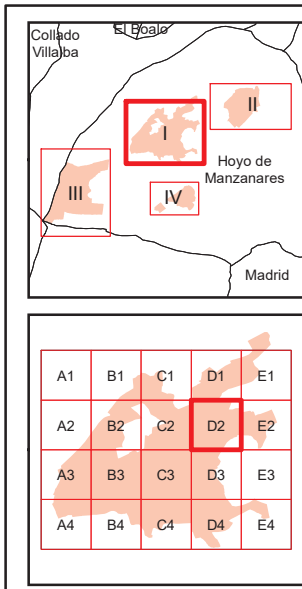
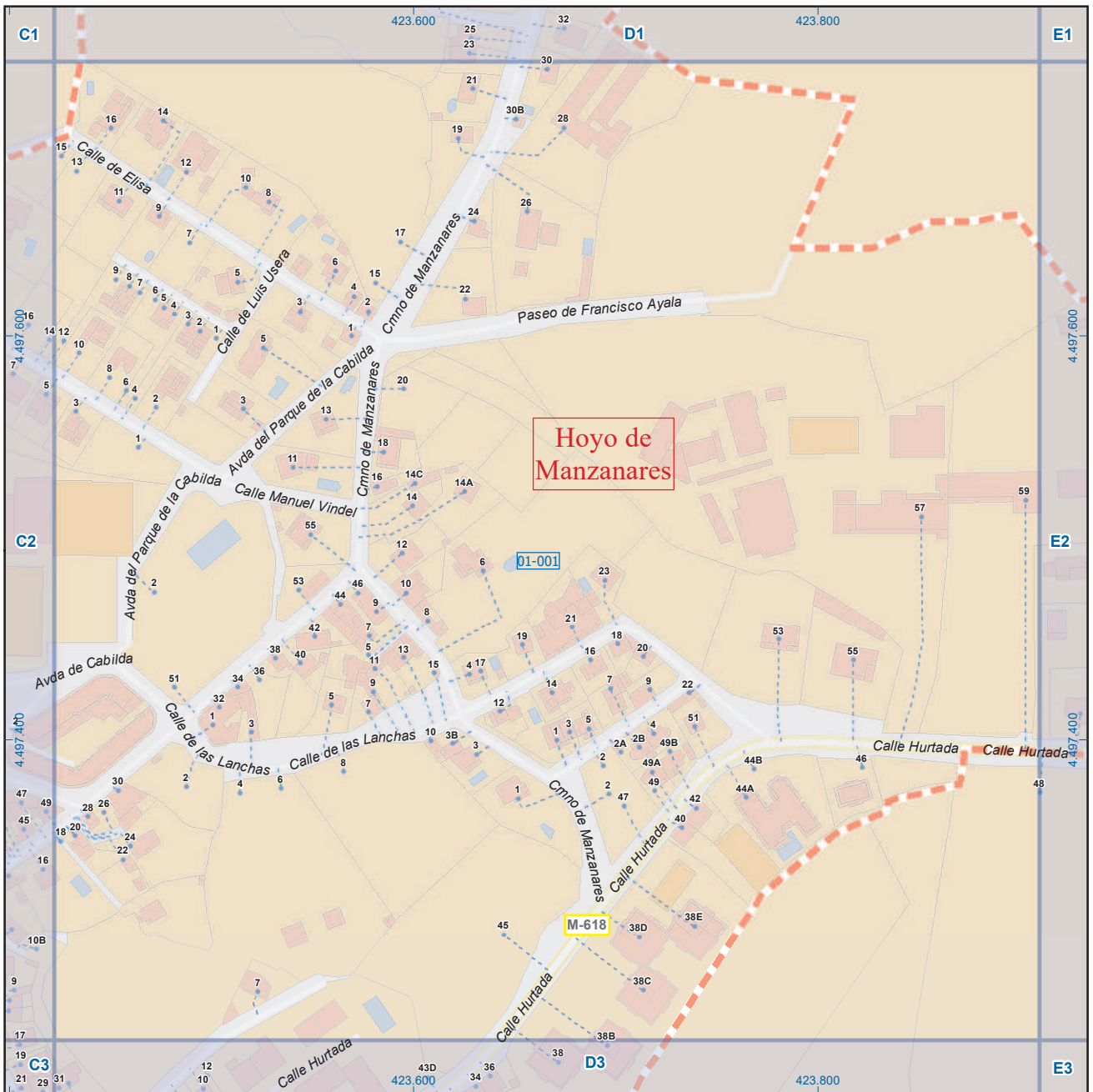
- Meco perimetro y nombre de núcleo de población
- 01-002 límite municipal; sección censal
- A-6 autopistas y autovías; carreteras principales
- M-604 M-618 carreteras secundarias; otras carreteras
- Sanidad; ayuntamiento; estación cercanías
- Línea de ferrocarril; línea de metro ligero
- Boca de metro; estación metro ligero
- 1 paseillos; número de portal
- Calle
- Calles; parroquias



Dirección General de Economía
CONSEJERÍA DE ECONOMÍA,
HACIENDA Y EMPLEO



Mapa I - C2



Hoyo de Manzanares

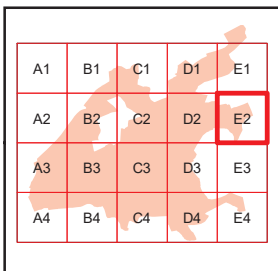
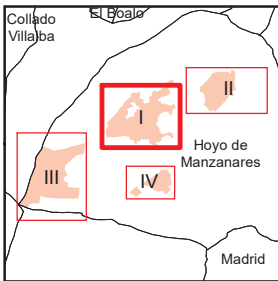
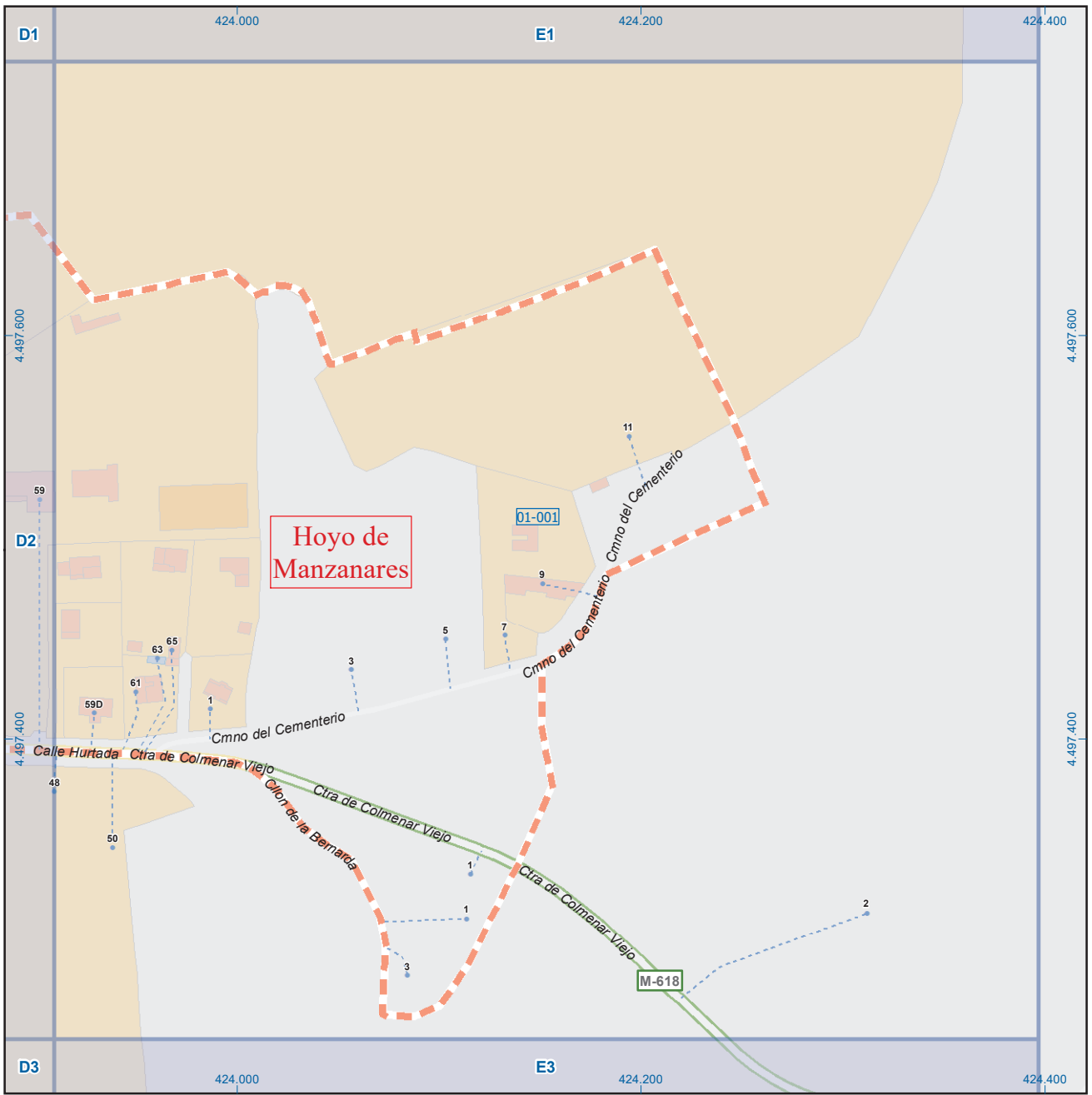
Legenda

- Meco: perímetro y nombre de núcleo de población
- D1-001: límite municipal; sección censal
- A-6: autopistas y autovías; carreteras principales
- M-608: carreteras secundarias; otras carreteras
- Sanidad; ayuntamiento; estación cercanías
- Línea de ferrocarril; línea de metro ligero
- Boca de metro; estación metro ligero
- Paseillos; número de portal
- Calle: calles; parroquias


 Dirección General de Economía
 CONSEJERÍA DE ECONOMÍA,
 HACIENDA Y EMPLEO



Mapa I - D2



Hoyo de Manzanares

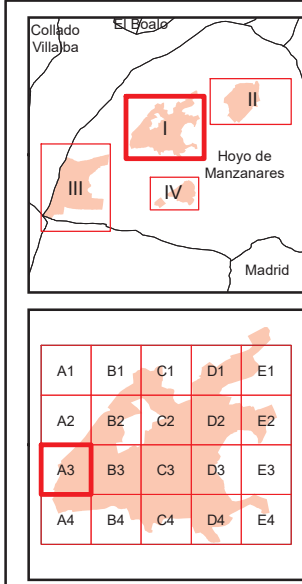
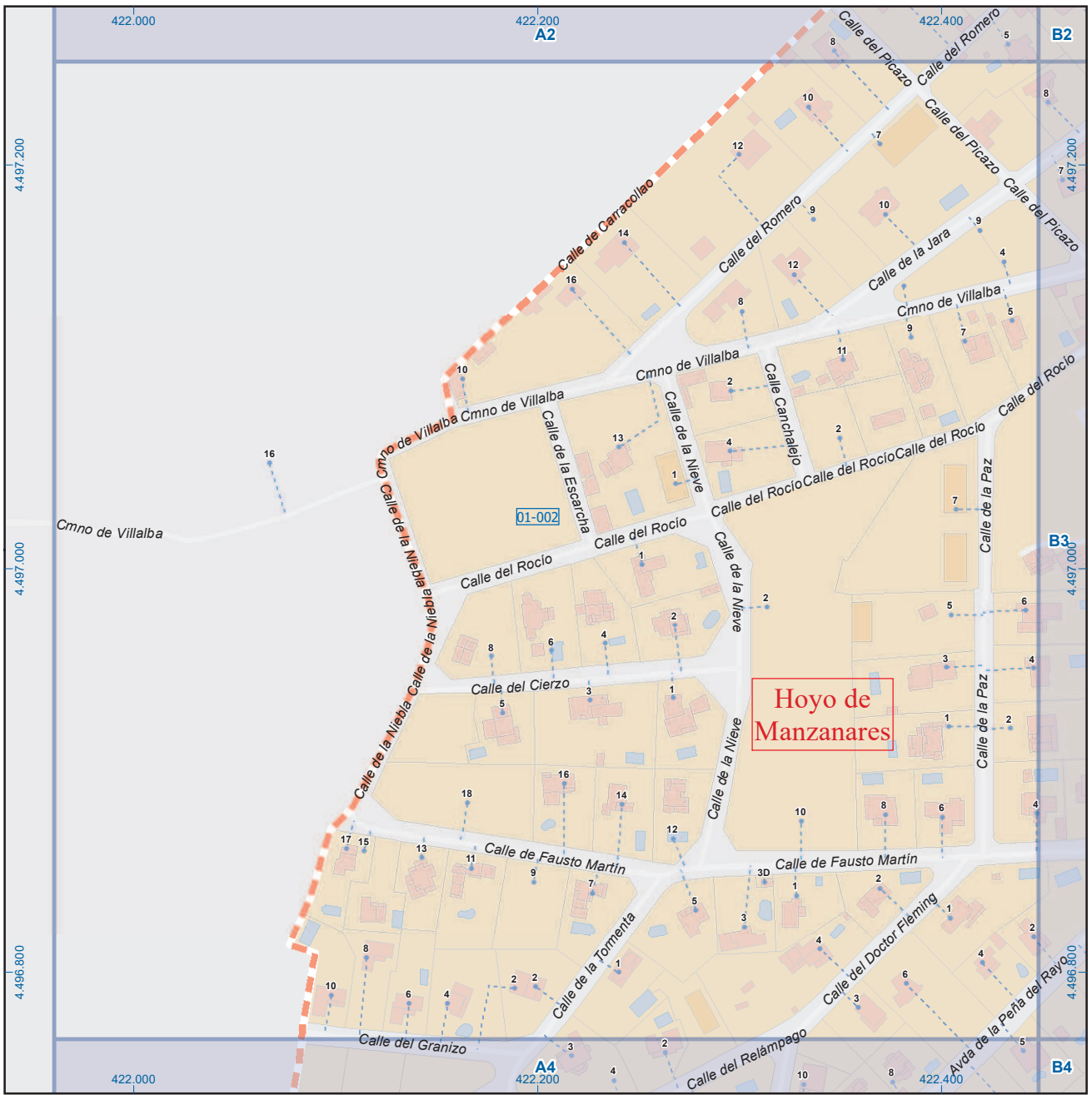
Leyenda

- Meco: perímetro y nombre de núcleo de población
- 01-001: límite municipal; sección censal
- A-6: autopistas y autovías; carreteras principales
- M-608: carreteras secundarias; otras carreteras
- Sanidad; ayuntamiento; estación cercanías
- Línea de ferrocarril; línea de metro ligero
- Boca de metro; estación metro ligero
- Paseillos; número de portal
- Calle: calles; parroquias


 Dirección General de Economía
 CONSEJERÍA DE ECONOMÍA,
 HACIENDA Y EMPLEO



Mapa I - E2



Hoyo de Manzanares

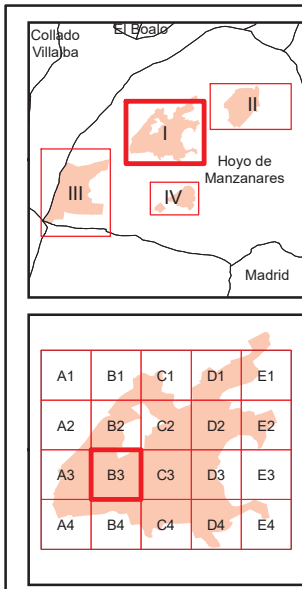
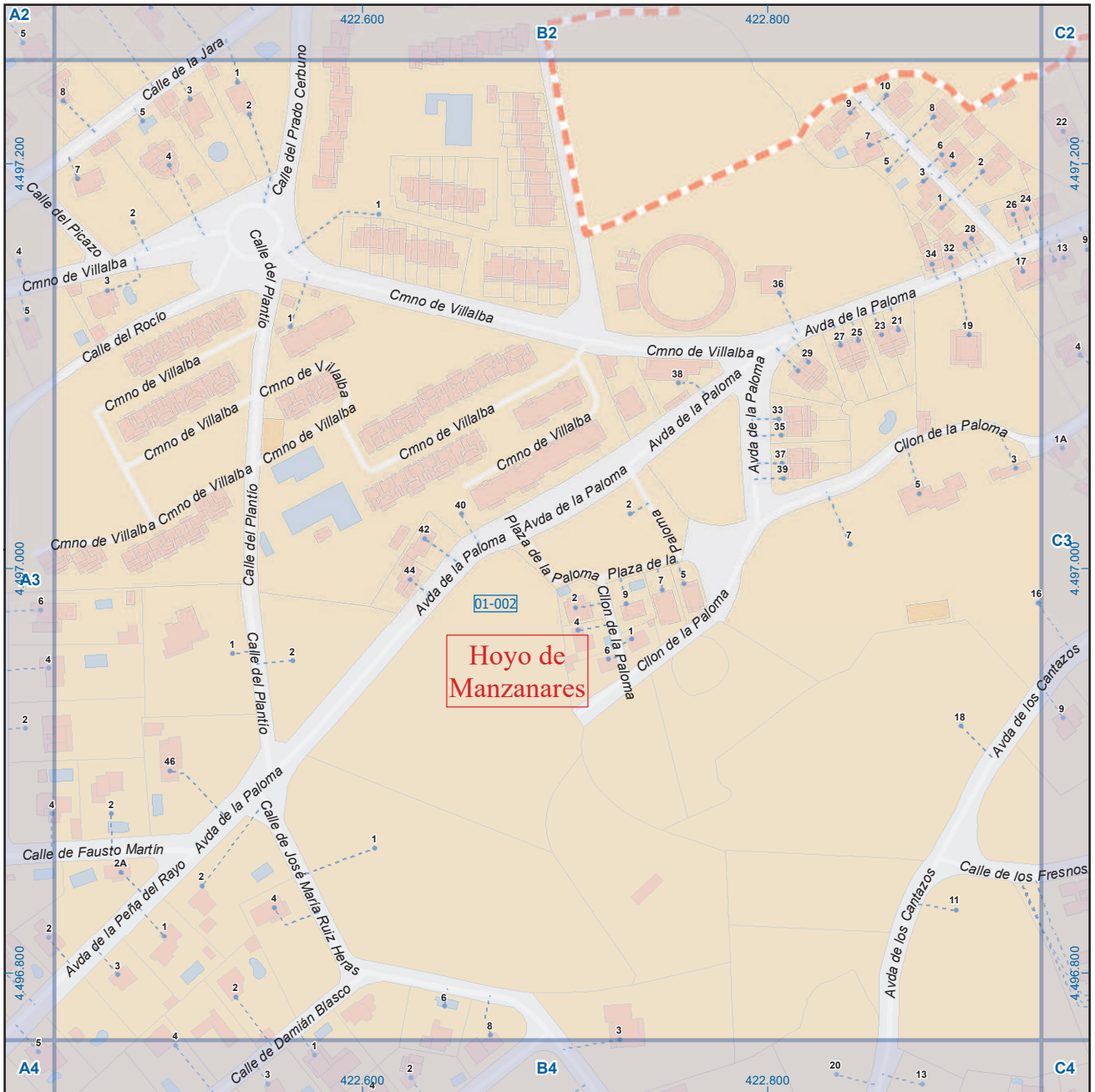
Leyenda

- Meco: perímetro y nombre de núcleo de población
- 01-002: límite municipal; sección censal
- A-6, M-608: autopistas y autovías; carreteras principales
- M-604, M-618: carreteras secundarias; otras carreteras
- Sanidad; ayuntamiento; estación cercanías
- Línea de ferrocarril; línea de metro ligero
- Boca de metro; estación metro ligero
- Paseillos; número de portal
- Calle
- Calles; parroquias


 Dirección General de Economía
 CONSEJERÍA DE ECONOMÍA,
 HACIENDA Y EMPLEO

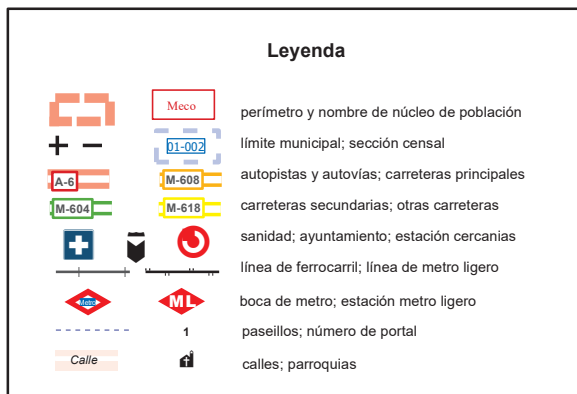


Mapa I - A3



Hoyo de Manzanares

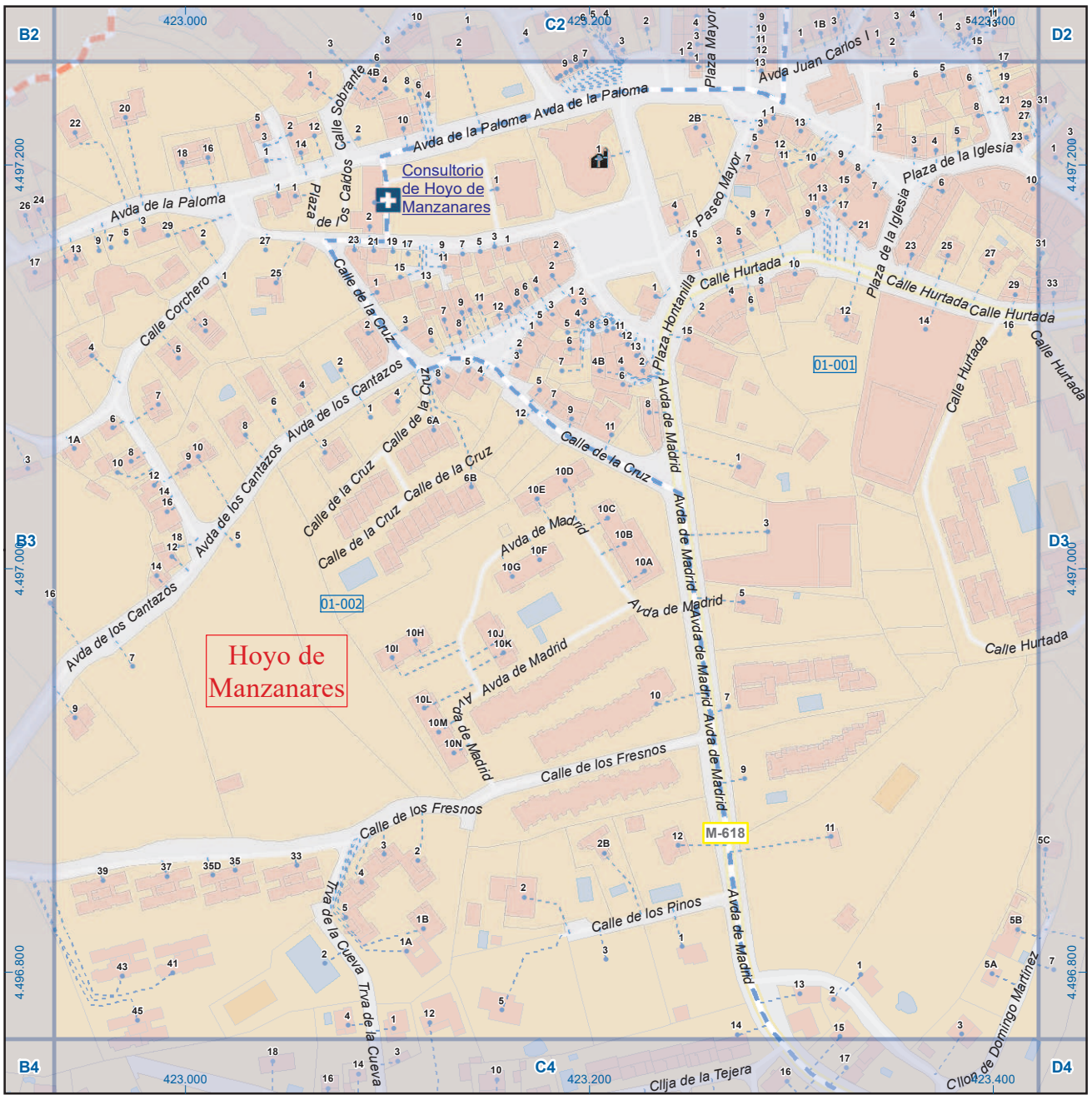
Leyenda



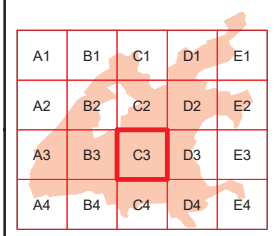
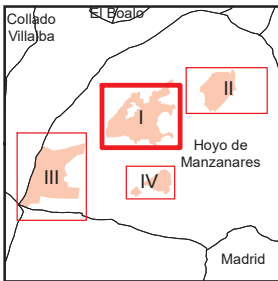
Dirección General de Economía
CONSEJERÍA DE ECONOMÍA,
HACIENDA Y EMPLEO



Mapa I - B3



Hoyo de Manzanares



Hoyo de Manzanares

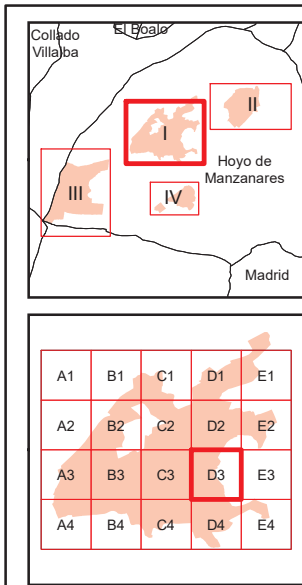
Legenda

- Meco: perímetro y nombre de núcleo de población
- 01-002: límite municipal; sección censal
- A-6: autopistas y autovías; carreteras principales
- M-604: carreteras secundarias; otras carreteras
- +: sanidad; ayuntamiento; estación cercanías
- : línea de ferrocarril; línea de metro ligero
- : boca de metro; estación metro ligero
- 1: paseillos; número de portal
- Calle: calles; parroquias



Dirección General de Economía
CONSEJERÍA DE ECONOMÍA,
HACIENDA Y EMPLEO





Hoyo de Manzanares

Leyenda

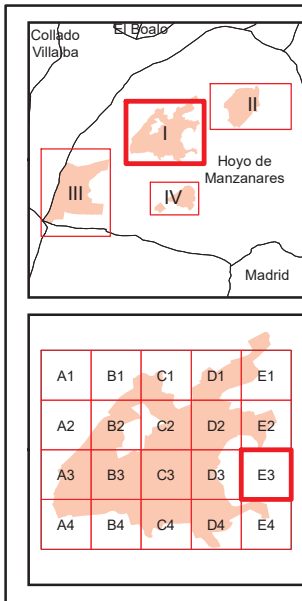
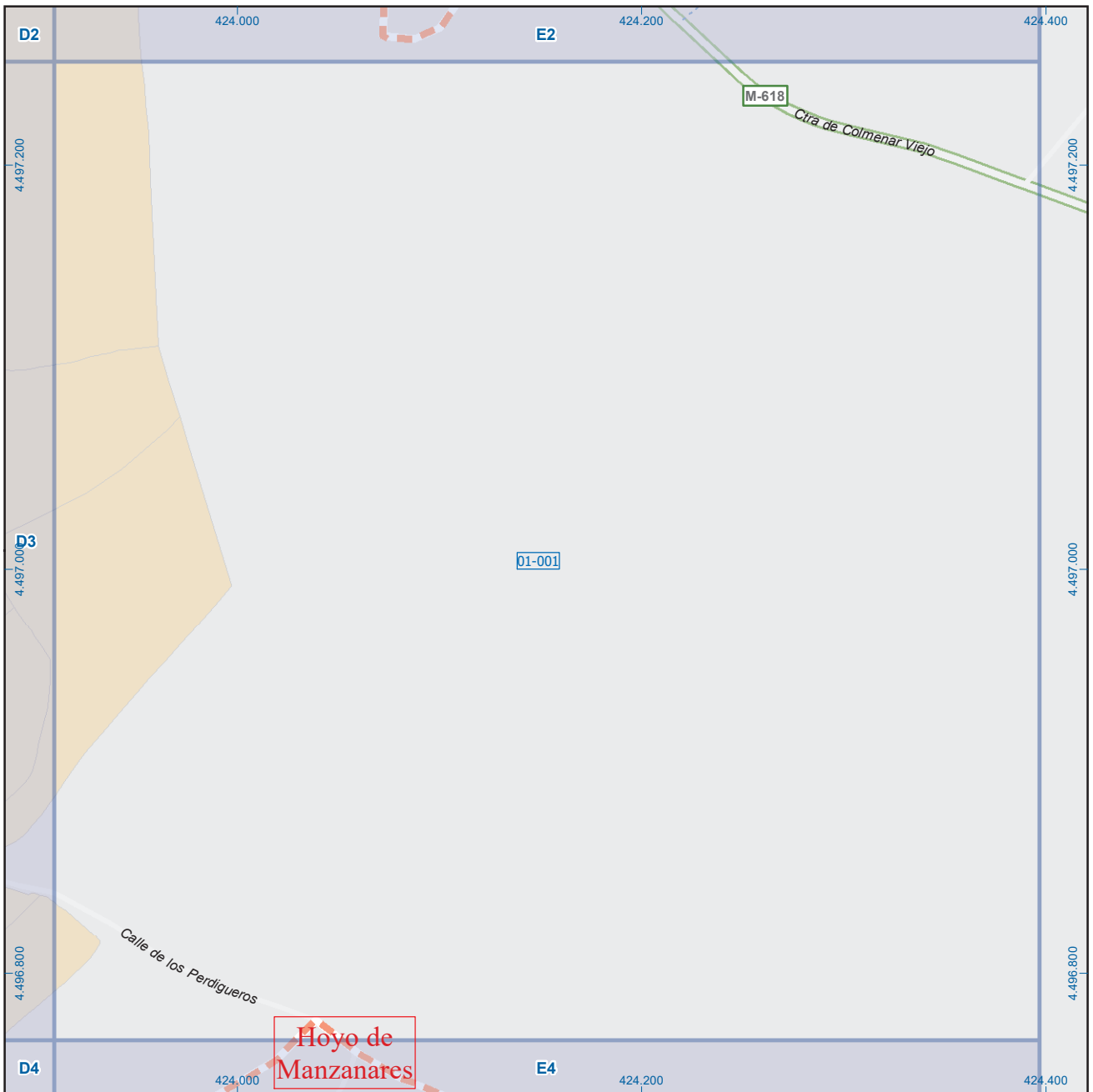
- Meco: perímetro y nombre de núcleo de población
- 01-002: límite municipal; sección censal
- A-6: autopistas y autovías; carreteras principales
- M-608: carreteras secundarias; otras carreteras
- Sanidad; ayuntamiento; estación cercanías
- Línea de ferrocarril; línea de metro ligero
- Boca de metro; estación metro ligero
- Paseillos; número de portal
- Calle: calles; parroquias



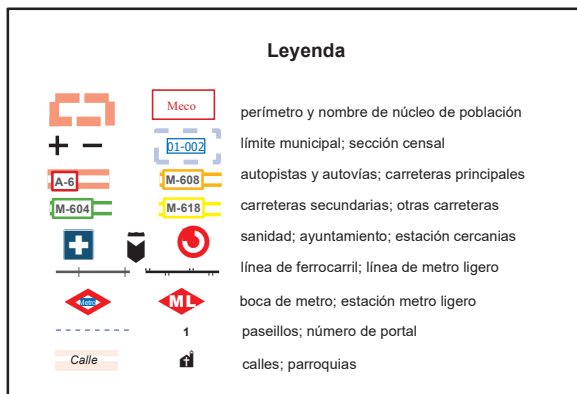
Dirección General de Economía
CONSEJERÍA DE ECONOMÍA,
HACIENDA Y EMPLEO



Mapa I - D3



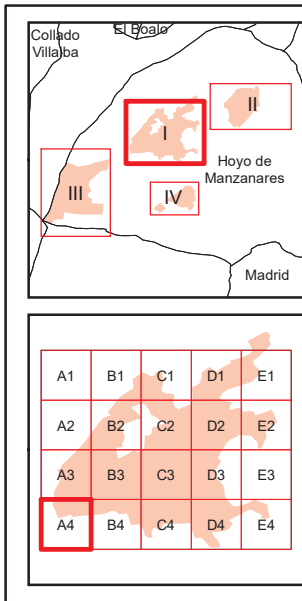
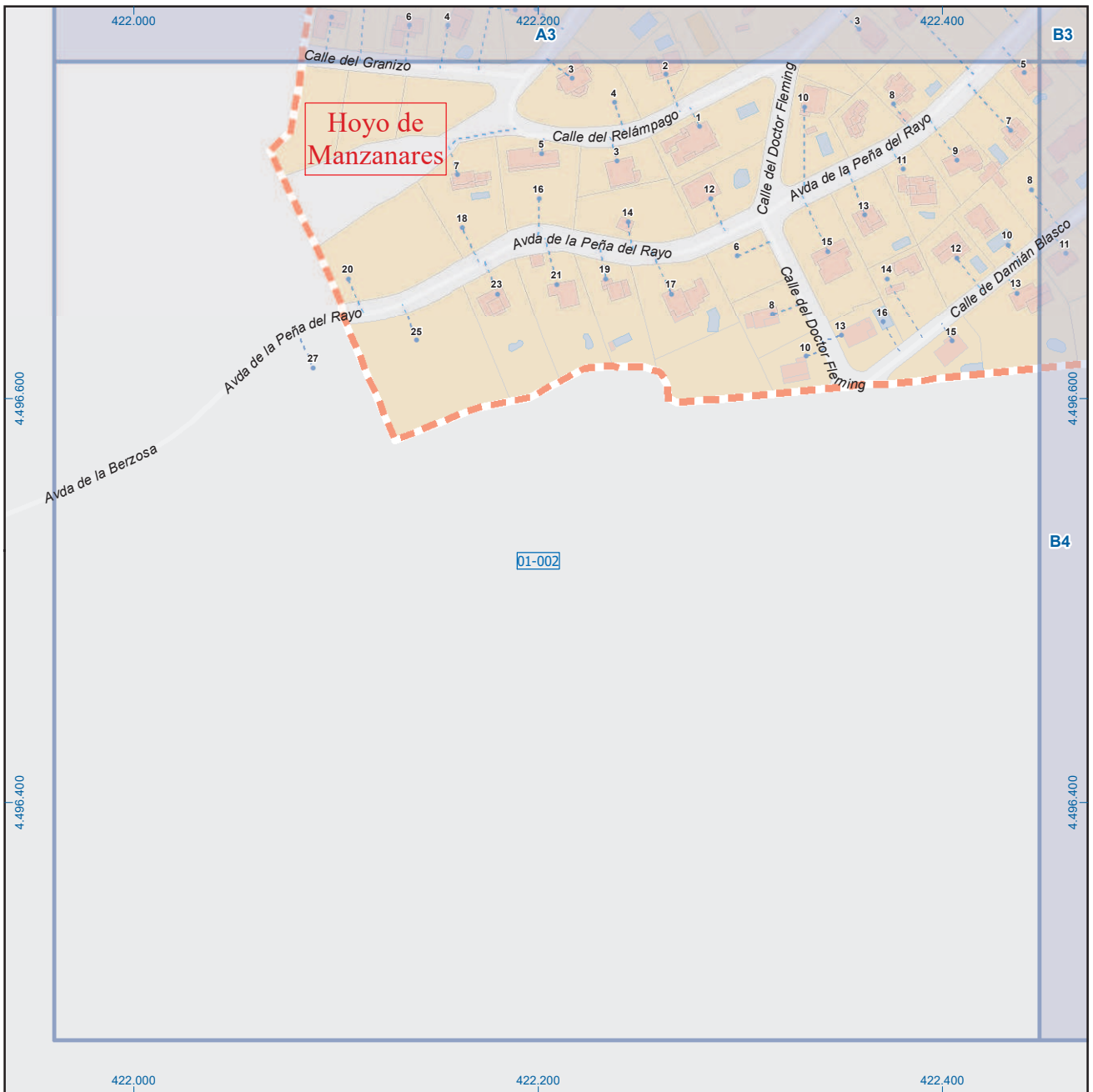
Hoyo de Manzanares



Dirección General de Economía
CONSEJERÍA DE ECONOMÍA,
HACIENDA Y EMPLEO



Mapa I - E3



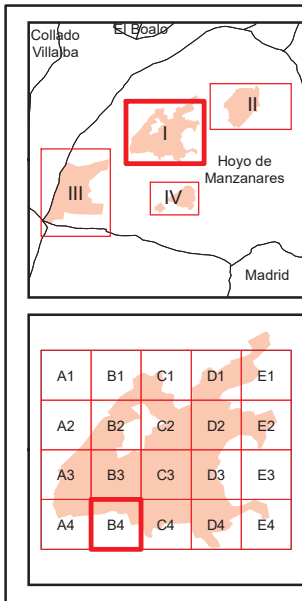
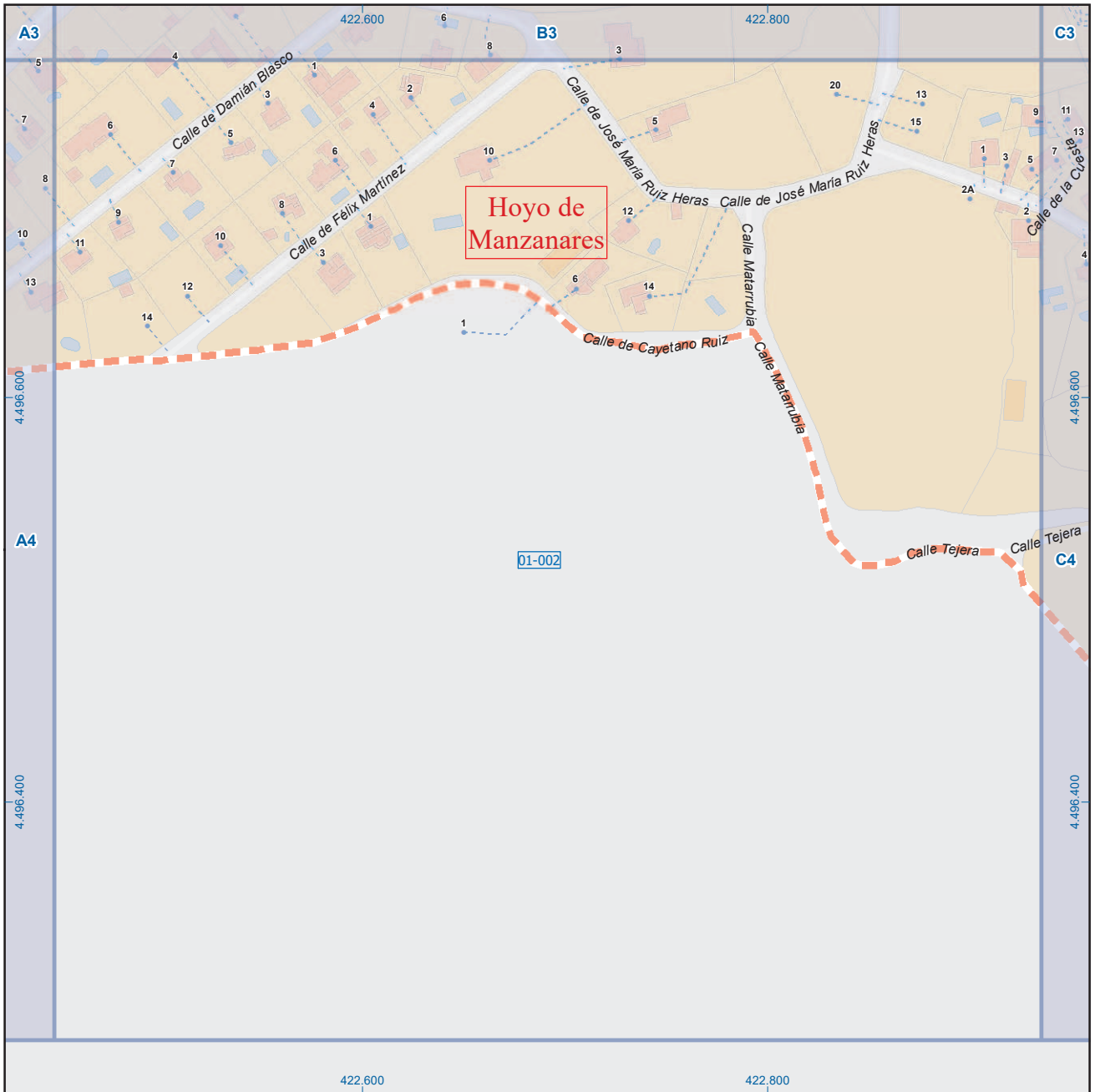
Hoyo de Manzanares



Dirección General de Economía
CONSEJERÍA DE ECONOMÍA,
HACIENDA Y EMPLEO

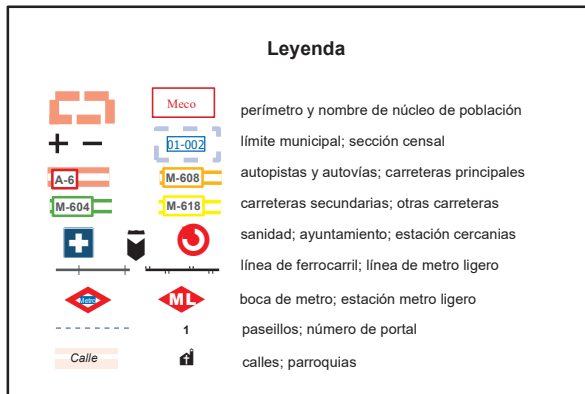


Mapa I - A4



Hoyo de Manzanares

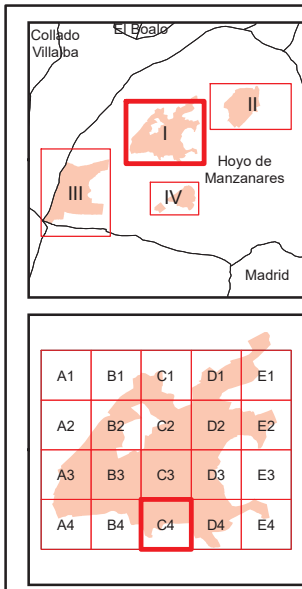
Leyenda



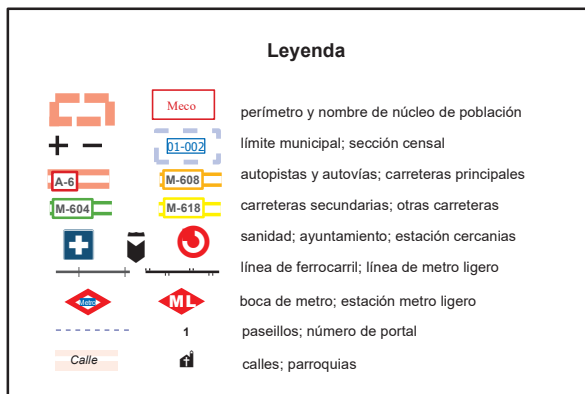
Dirección General de Economía
CONSEJERÍA DE ECONOMÍA,
HACIENDA Y EMPLEO



Mapa I - B4



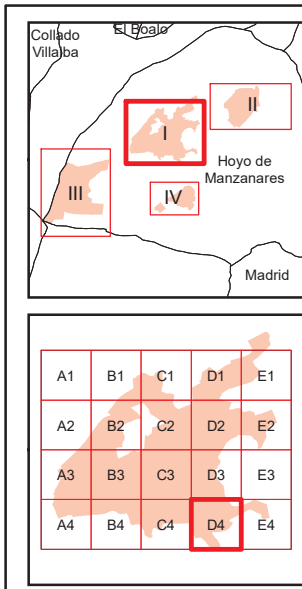
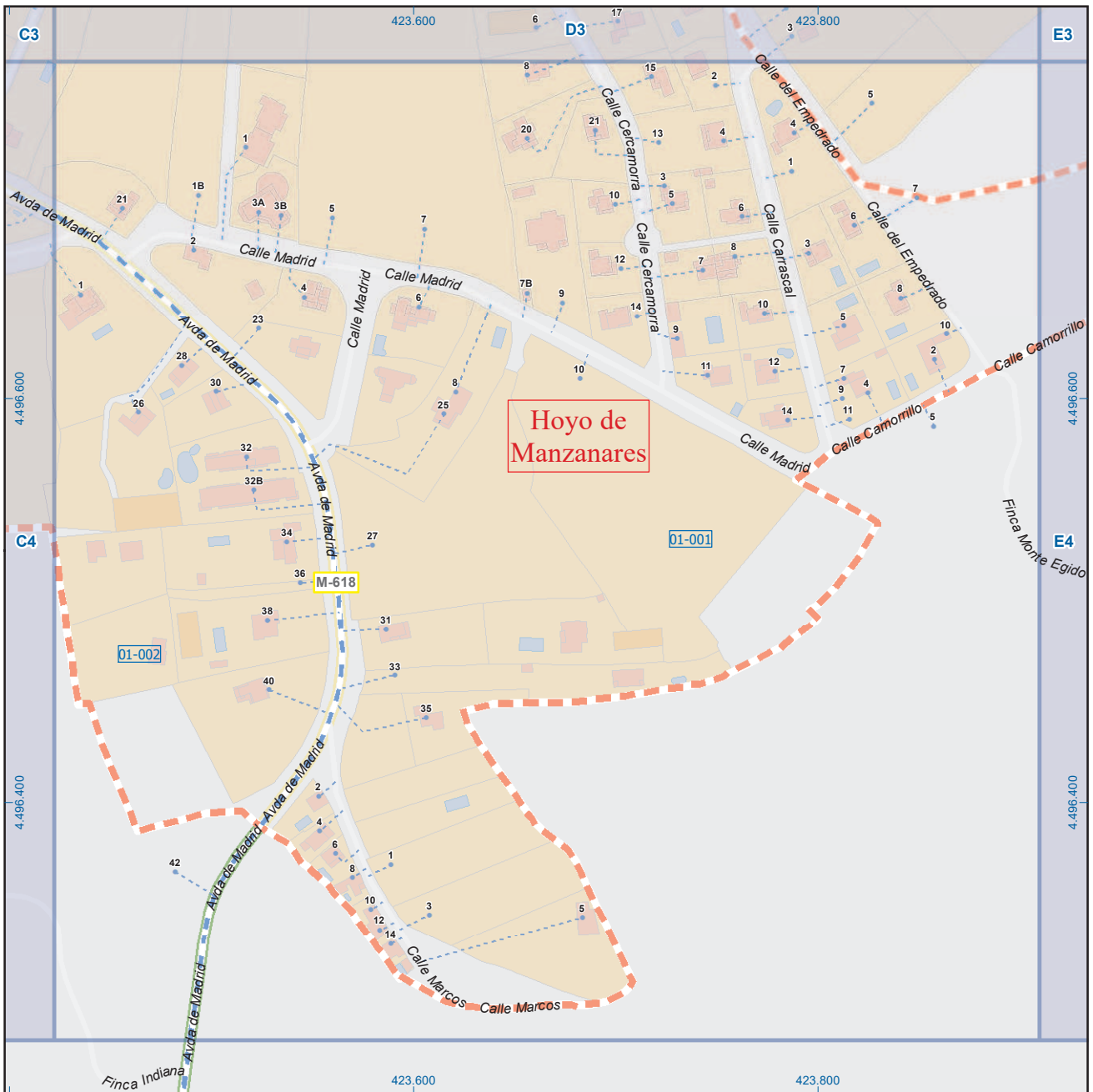
Hoyo de Manzanares



Dirección General de Economía
CONSEJERÍA DE ECONOMÍA,
HACIENDA Y EMPLEO

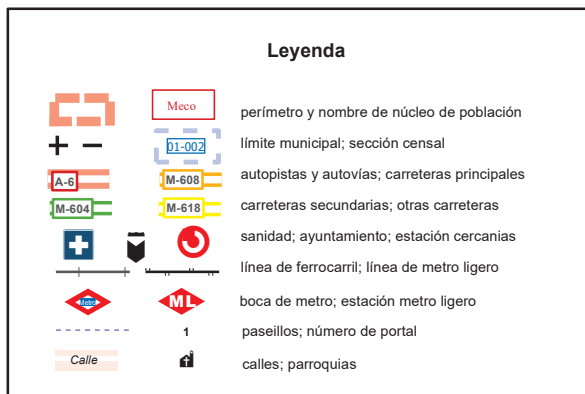


Mapa I - C4



Hoyo de Manzanares

Legenda

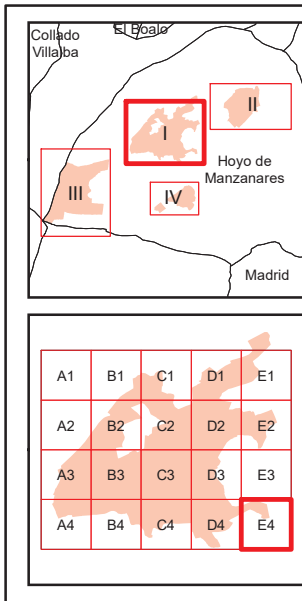
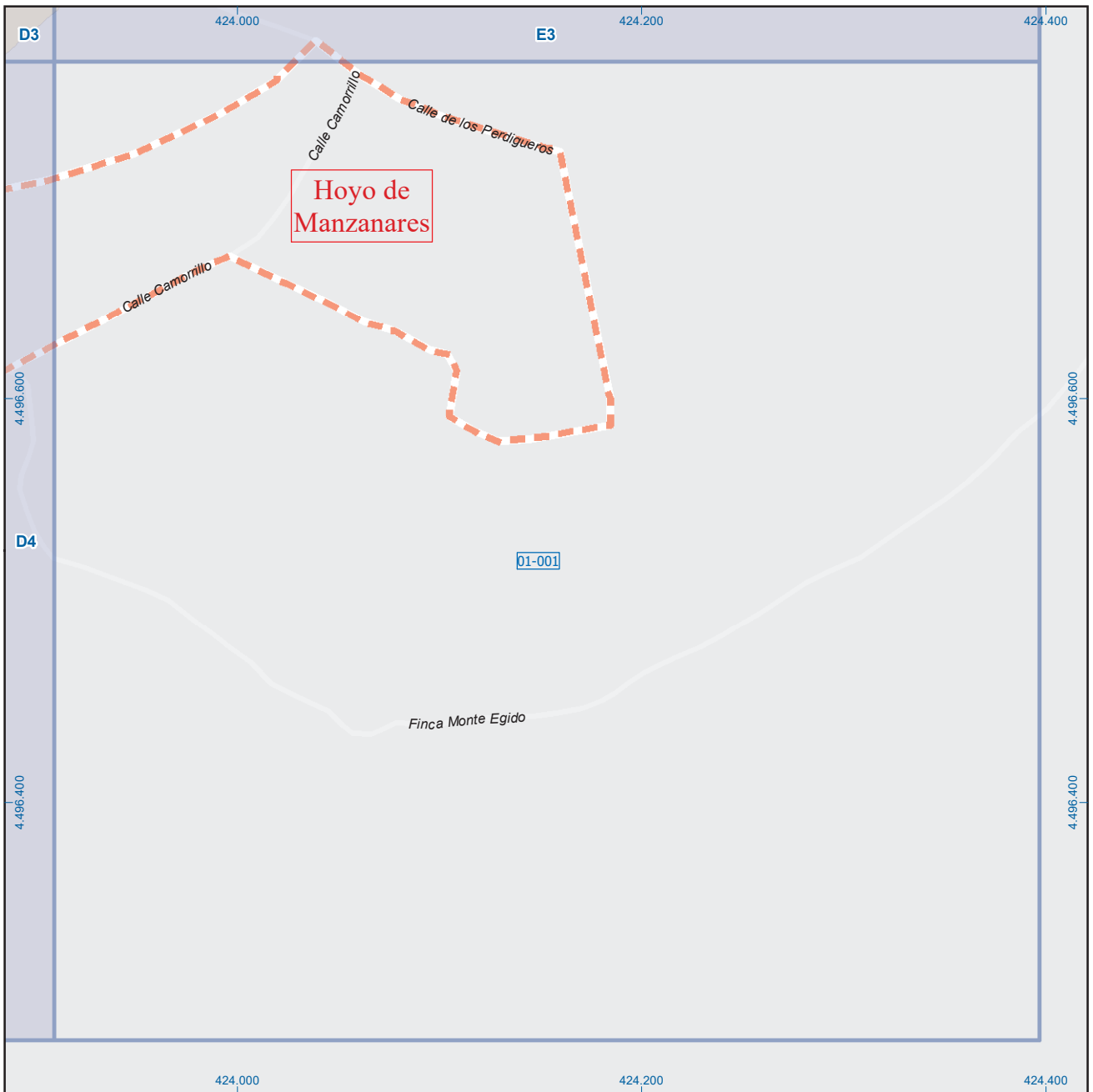


Dirección General de Economía
CONSEJERÍA DE ECONOMÍA,
HACIENDA Y EMPLEO

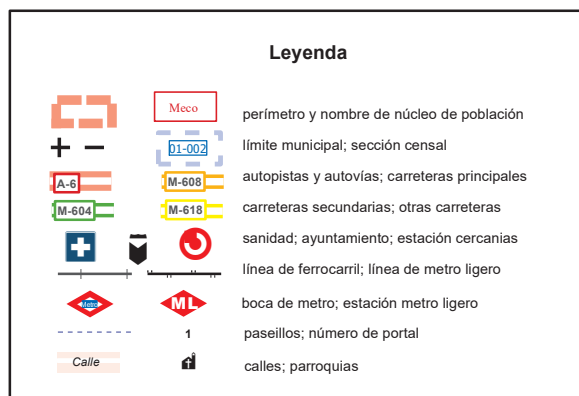


ESCALA GRÁFICA

Mapa I - D4



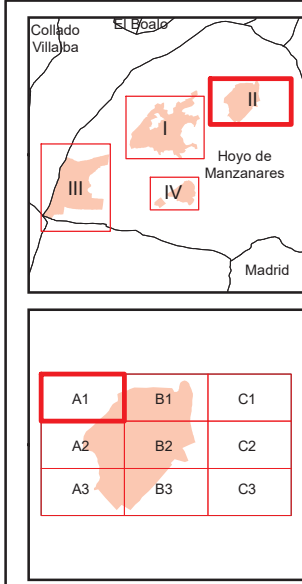
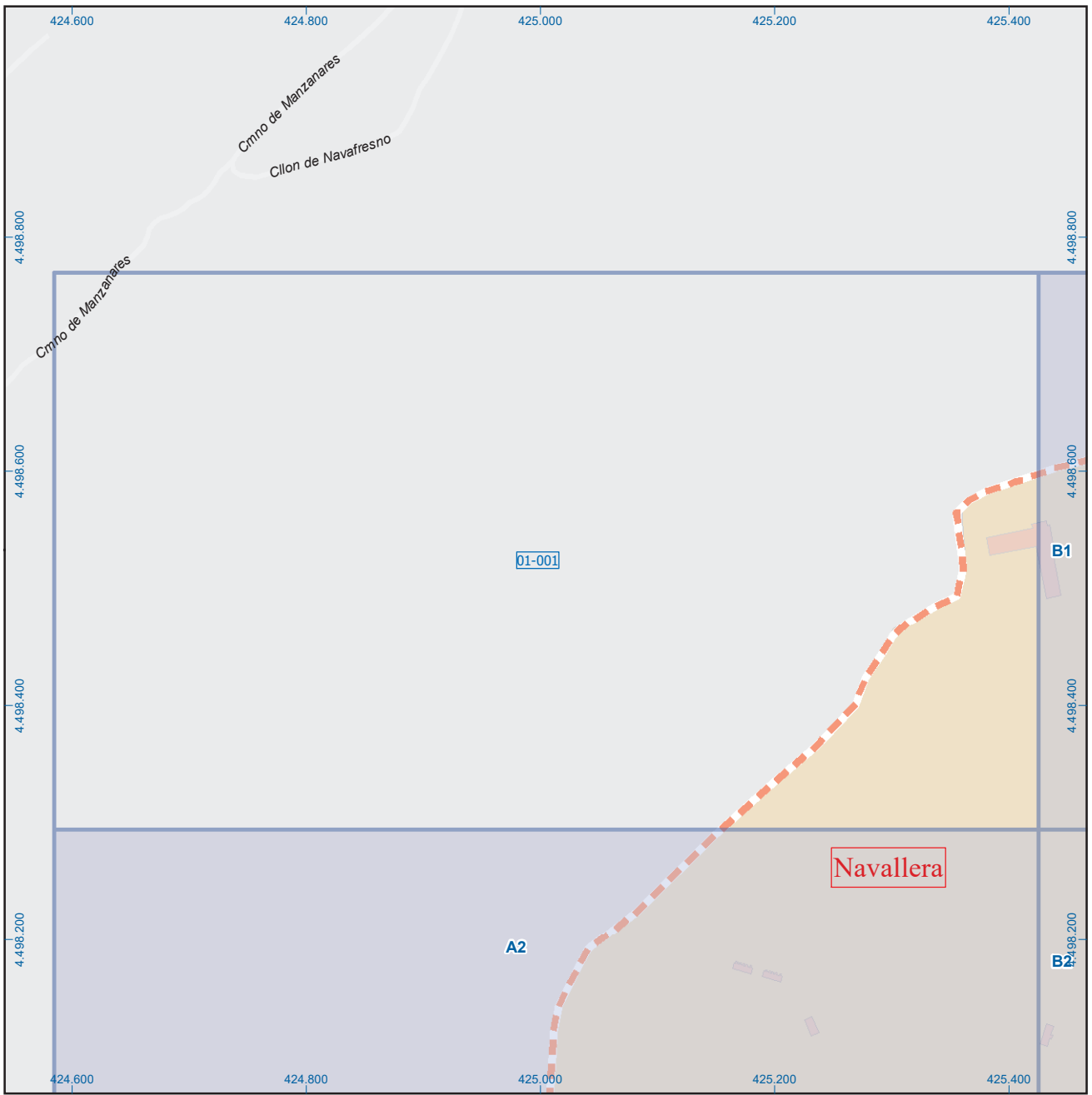
Hoyo de Manzanares



Dirección General de Economía
CONSEJERÍA DE ECONOMÍA,
HACIENDA Y EMPLEO



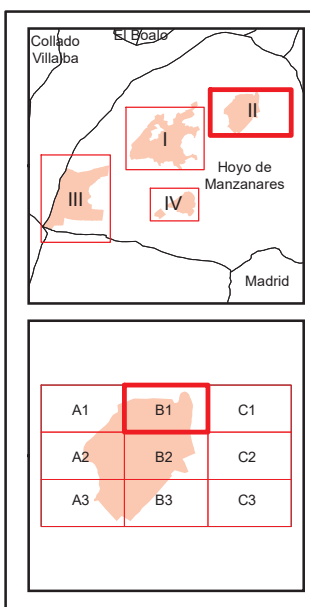
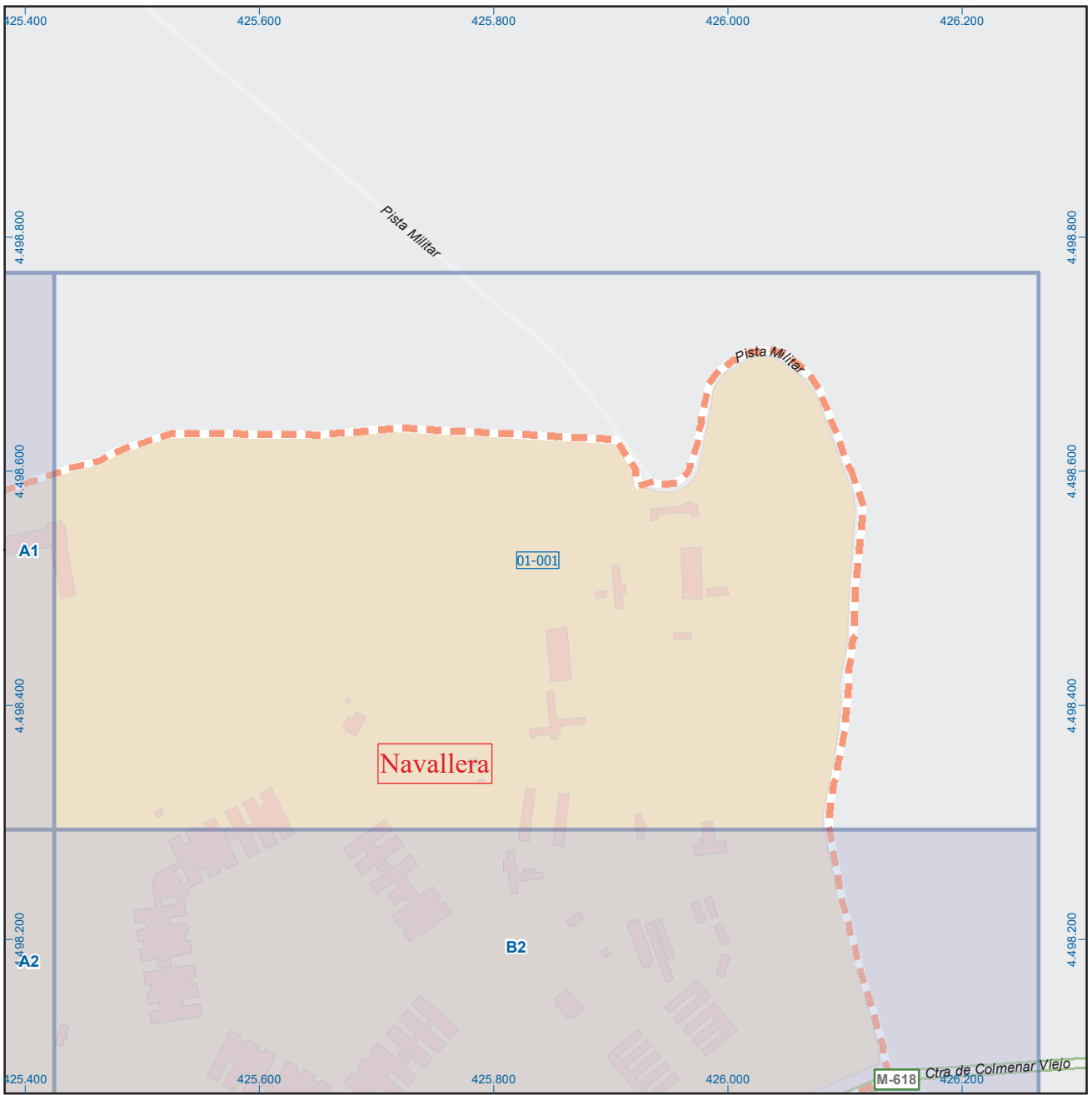
Mapa I - E4



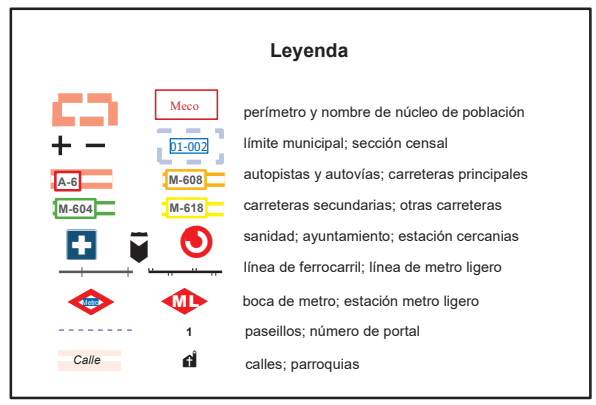
Hoyo de Manzanares

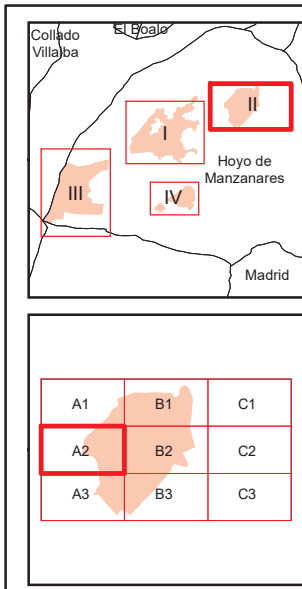
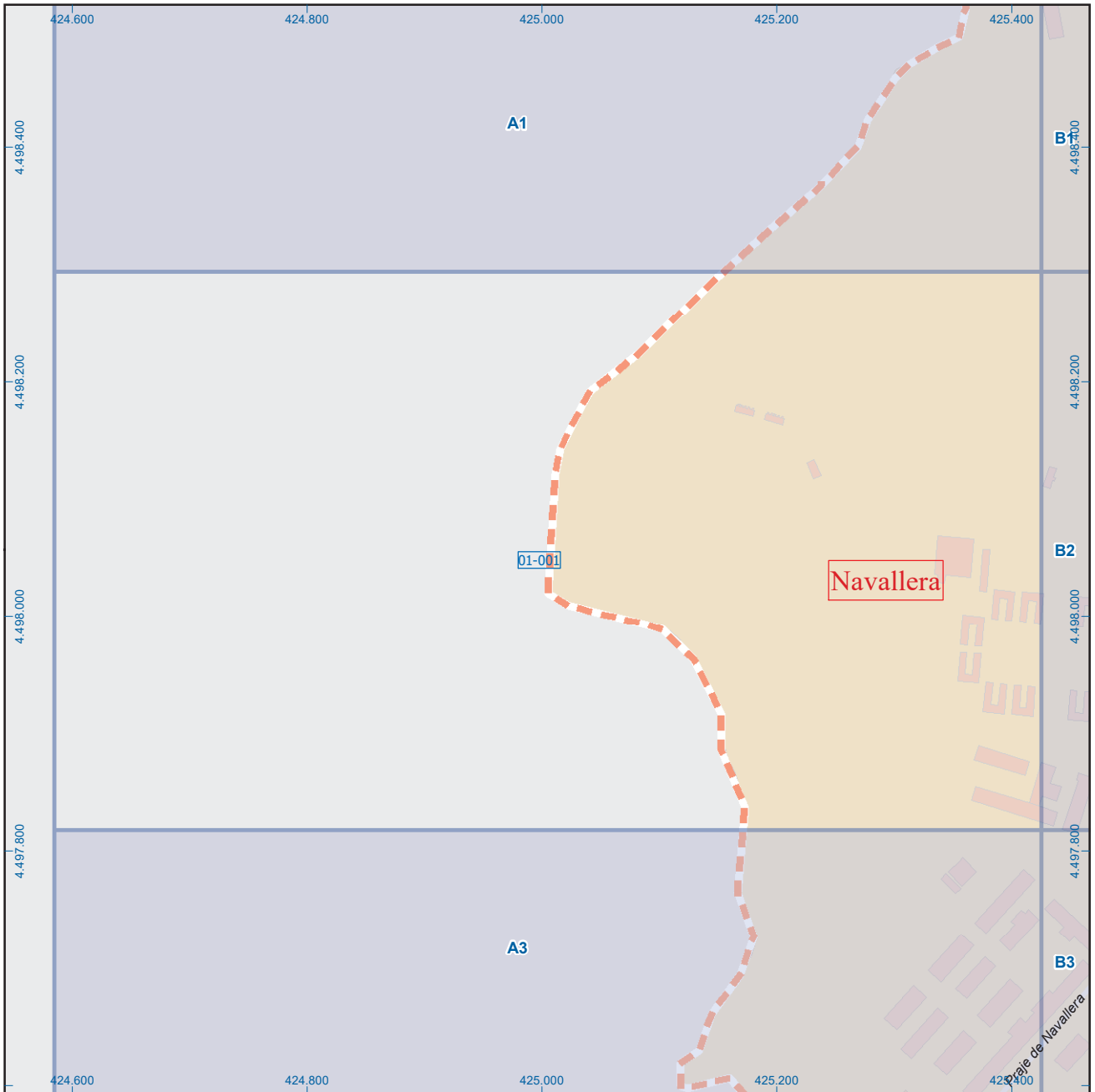
Leyenda

- Meco: perímetro y nombre de núcleo de población
- límite municipal; sección censal
- autopistas y autovías; carreteras principales
- carreteras secundarias; otras carreteras
- M-604; M-618
- salud; ayuntamiento; estación cercanías
- línea de ferrocarril; línea de metro ligero
- boca de metro; estación metro ligero
- paseillos; número de portal
- Calle
- 1: calles; parroquias

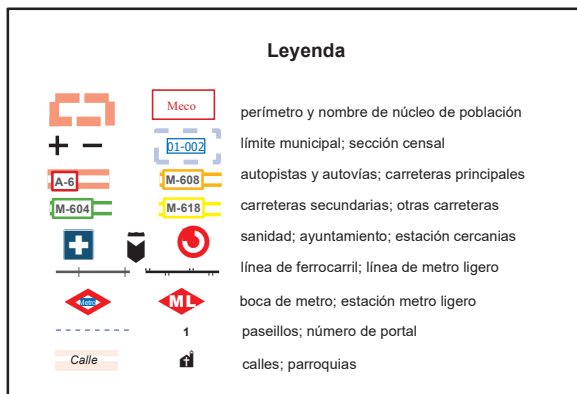


Hoyo de Manzanares





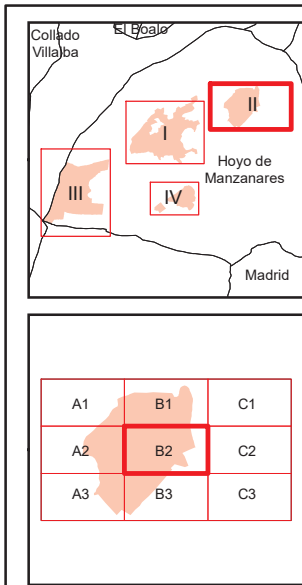
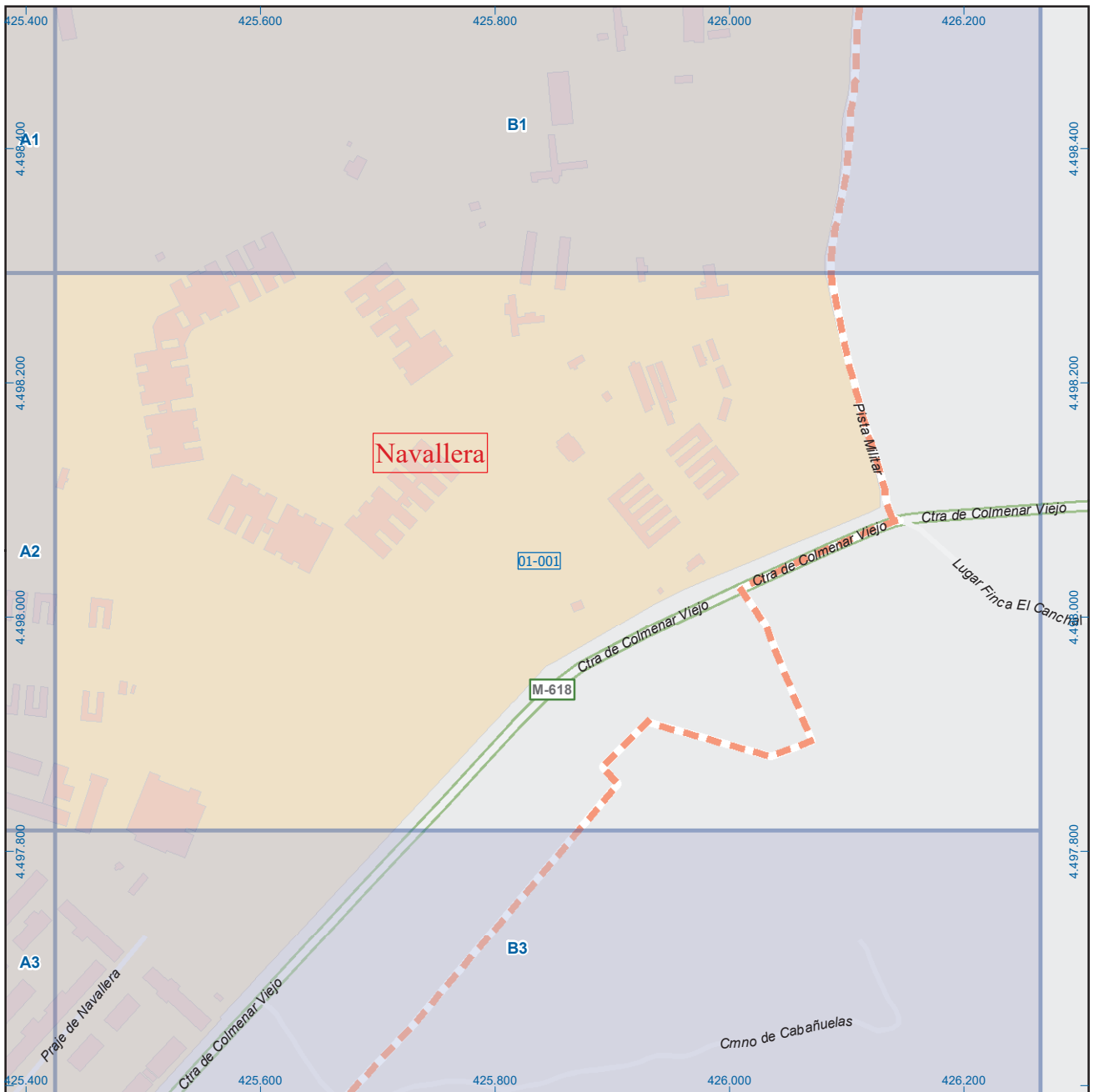
Hoyo de Manzanares



Dirección General de Economía
CONSEJERÍA DE ECONOMÍA,
HACIENDA Y EMPLEO



Mapa II - A2



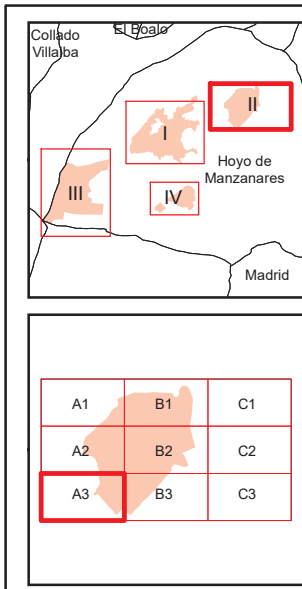
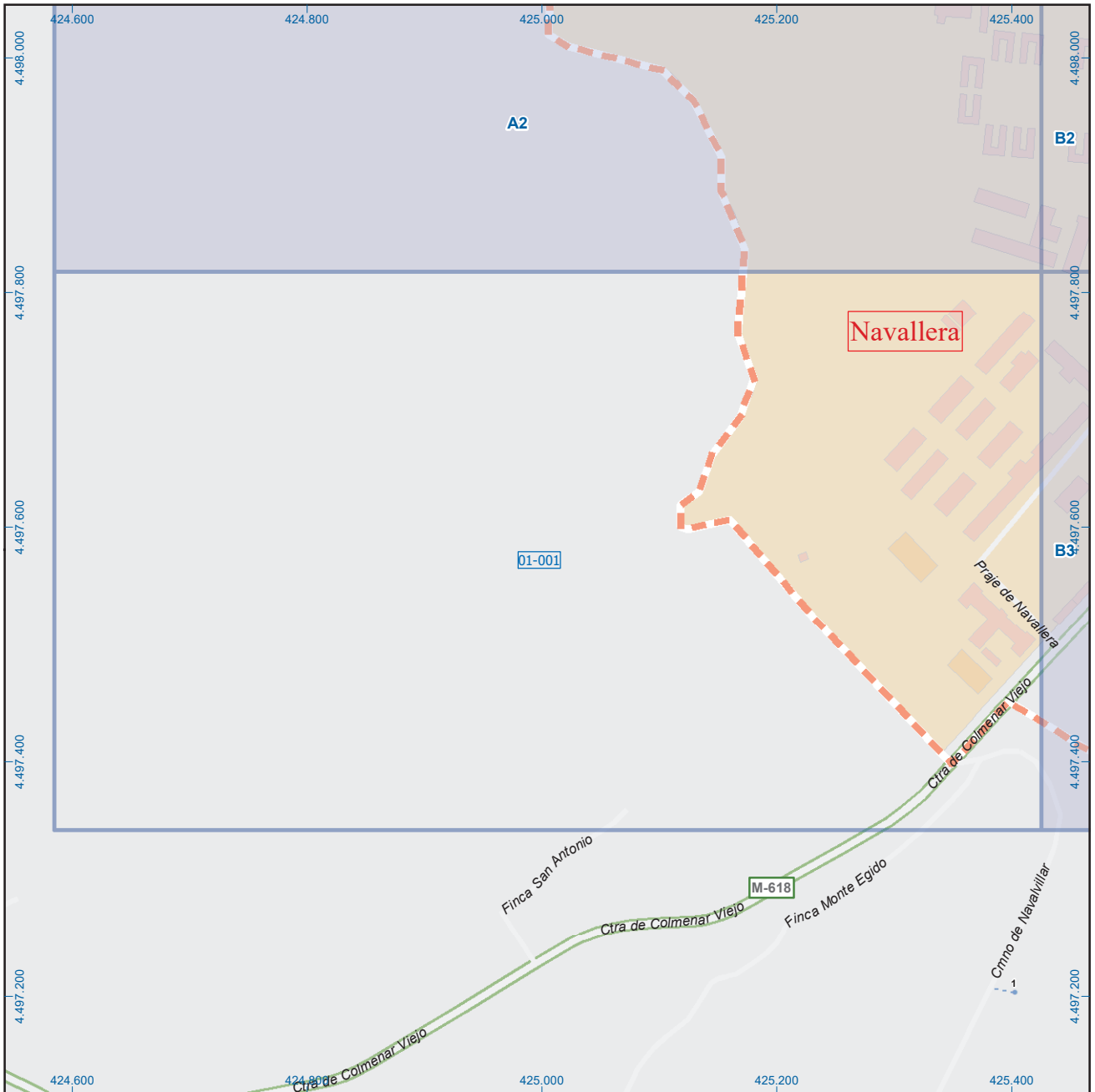
Hoyo de Manzanares



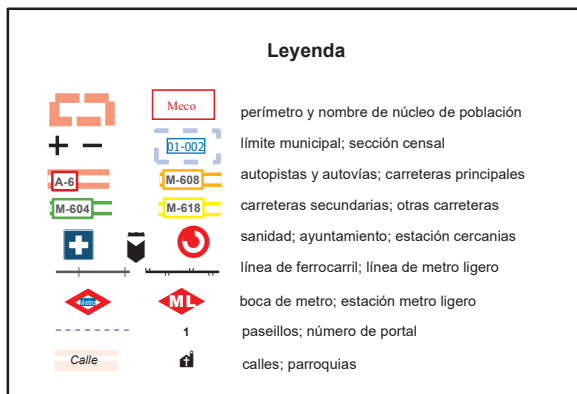
Dirección General de Economía
CONSEJERÍA DE ECONOMÍA,
HACIENDA Y EMPLEO



Mapa II - B2



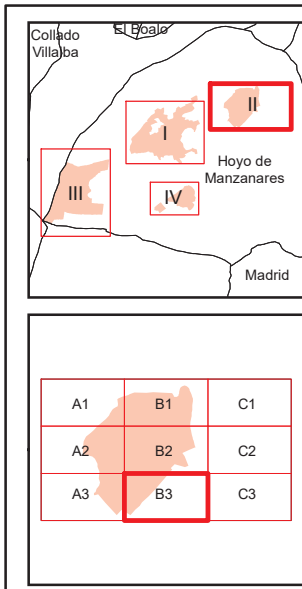
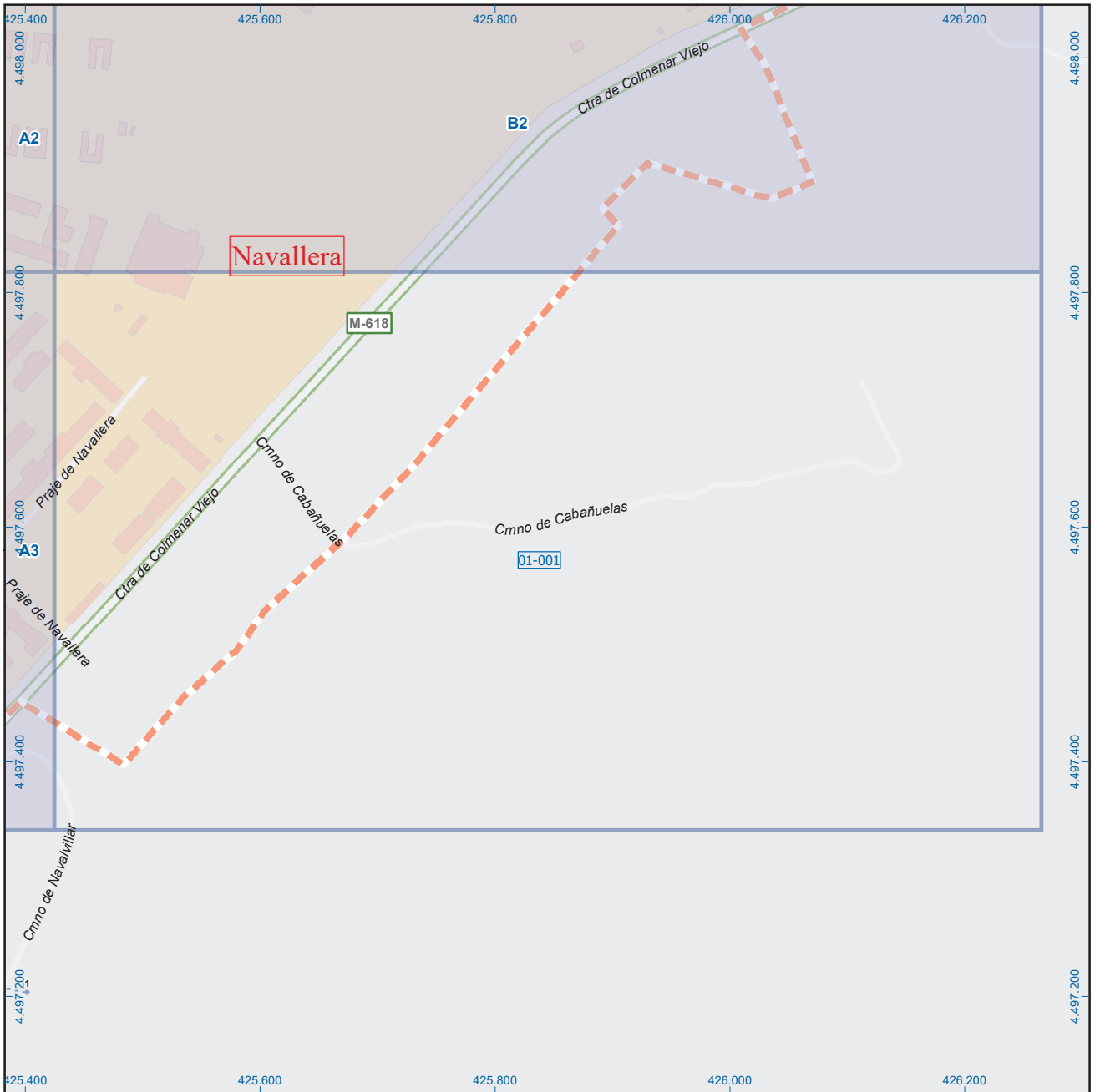
Hoyo de Manzanares



Dirección General de Economía
CONSEJERÍA DE ECONOMÍA,
HACIENDA Y EMPLEO



Mapa II - A3



Hoyo de Manzanares

Leyenda

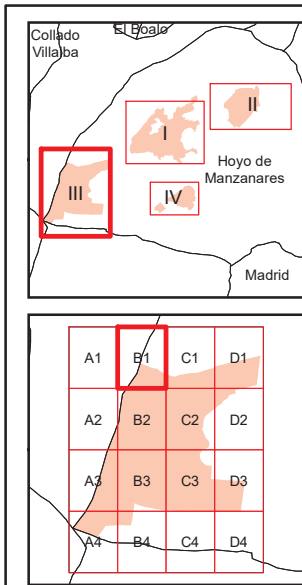
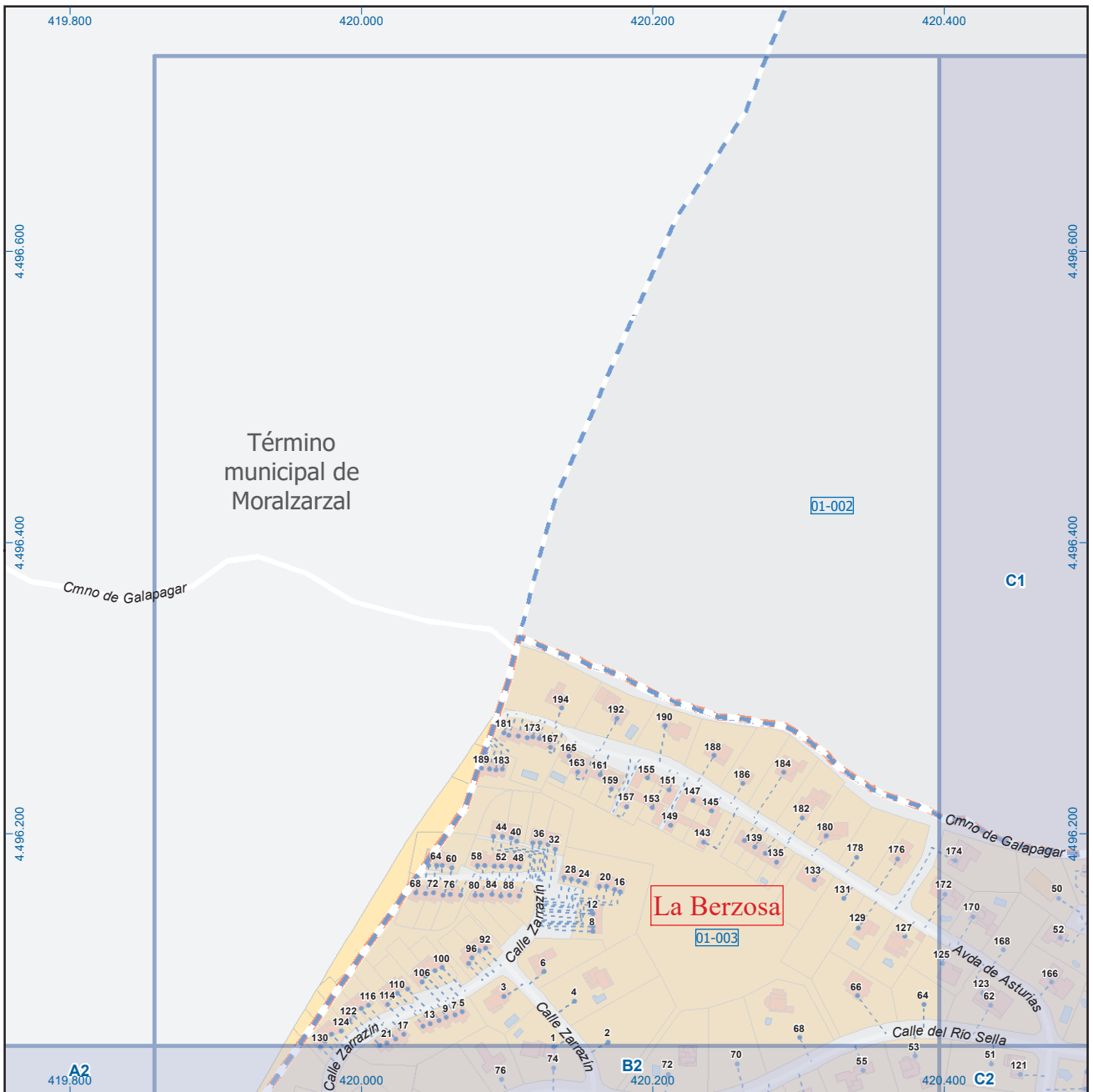
- Meco: perímetro y nombre de núcleo de población
- 01-002: límite municipal; sección censal
- A-6: autopistas y autovías; carreteras principales
- M-604: carreteras secundarias; otras carreteras
- +: sanidad; ayuntamiento; estación cercanías
- : línea de ferrocarril; línea de metro ligero
- : boca de metro; estación metro ligero
- : paseillos; número de portal
- Calle: calles; parroquias



Dirección General de Economía
CONSEJERÍA DE ECONOMÍA,
HACIENDA Y EMPLEO



Mapa II - B3



Hoyo de Manzanares

Leyenda

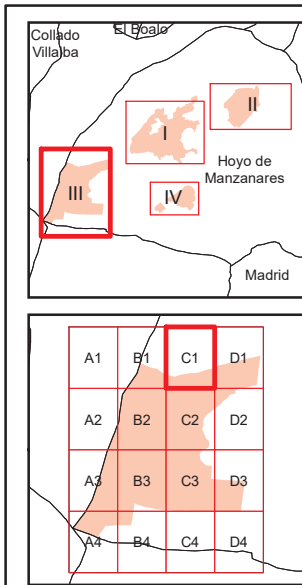
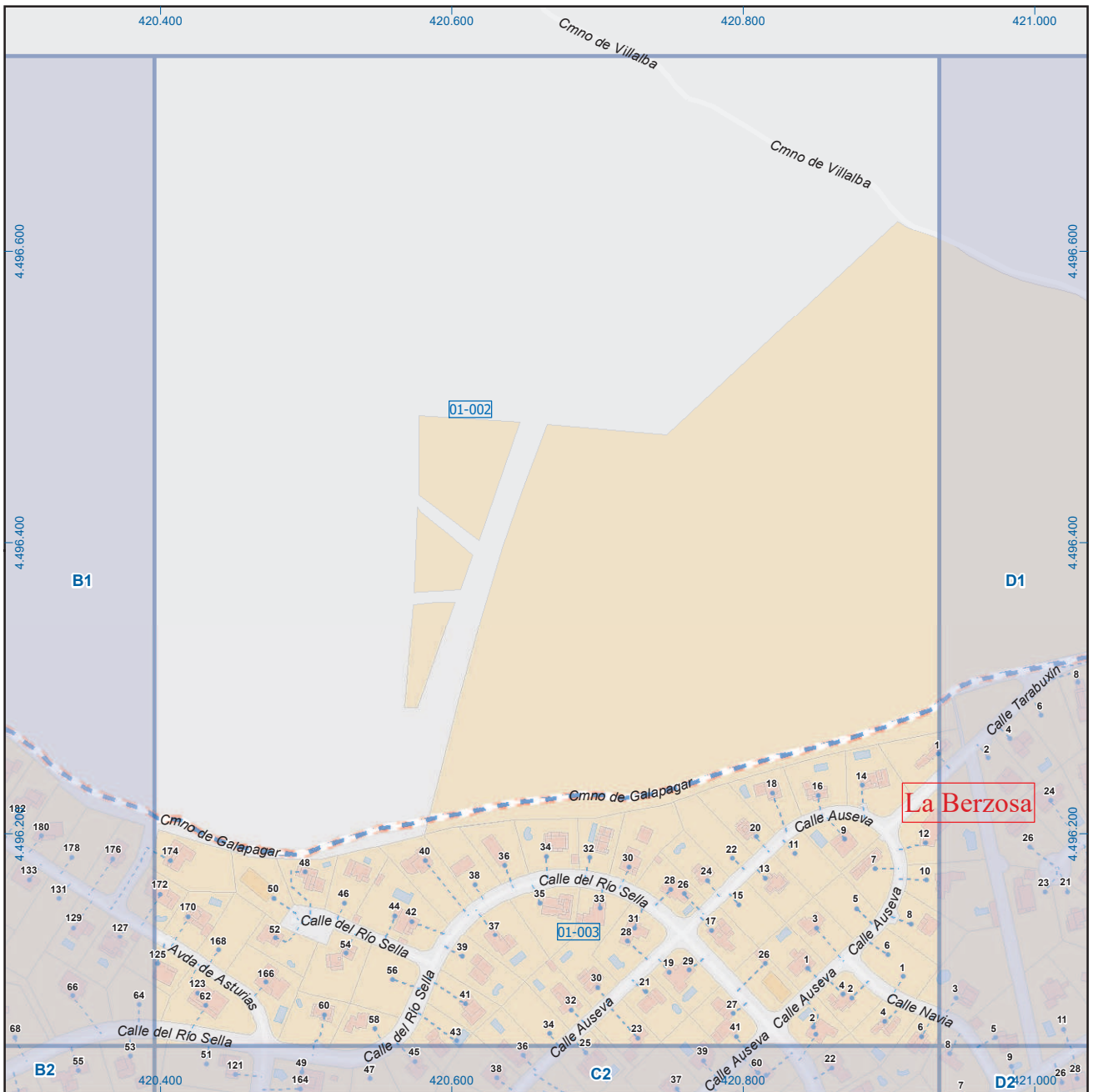
- Meco: perímetro y nombre de núcleo de población
- 01-002: límite municipal; sección censal
- A-6, M-608: autopistas y autovías; carreteras principales
- M-604, M-618: carreteras secundarias; otras carreteras
- Sanidad; ayuntamiento; estación cercanías
- Línea de ferrocarril; línea de metro ligero
- Boca de metro; estación metro ligero
- 1: paseillos; número de portal
- Calle: calles; parroquias



Dirección General de Economía
 CONSEJERÍA DE ECONOMÍA,
 HACIENDA Y EMPLEO



Mapa III - B1



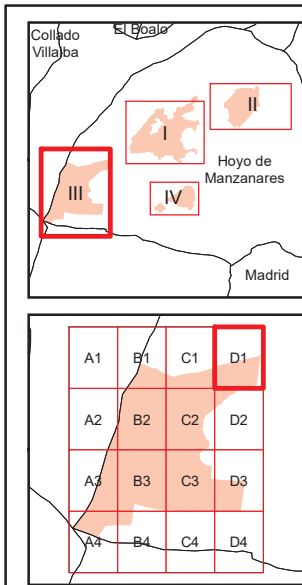
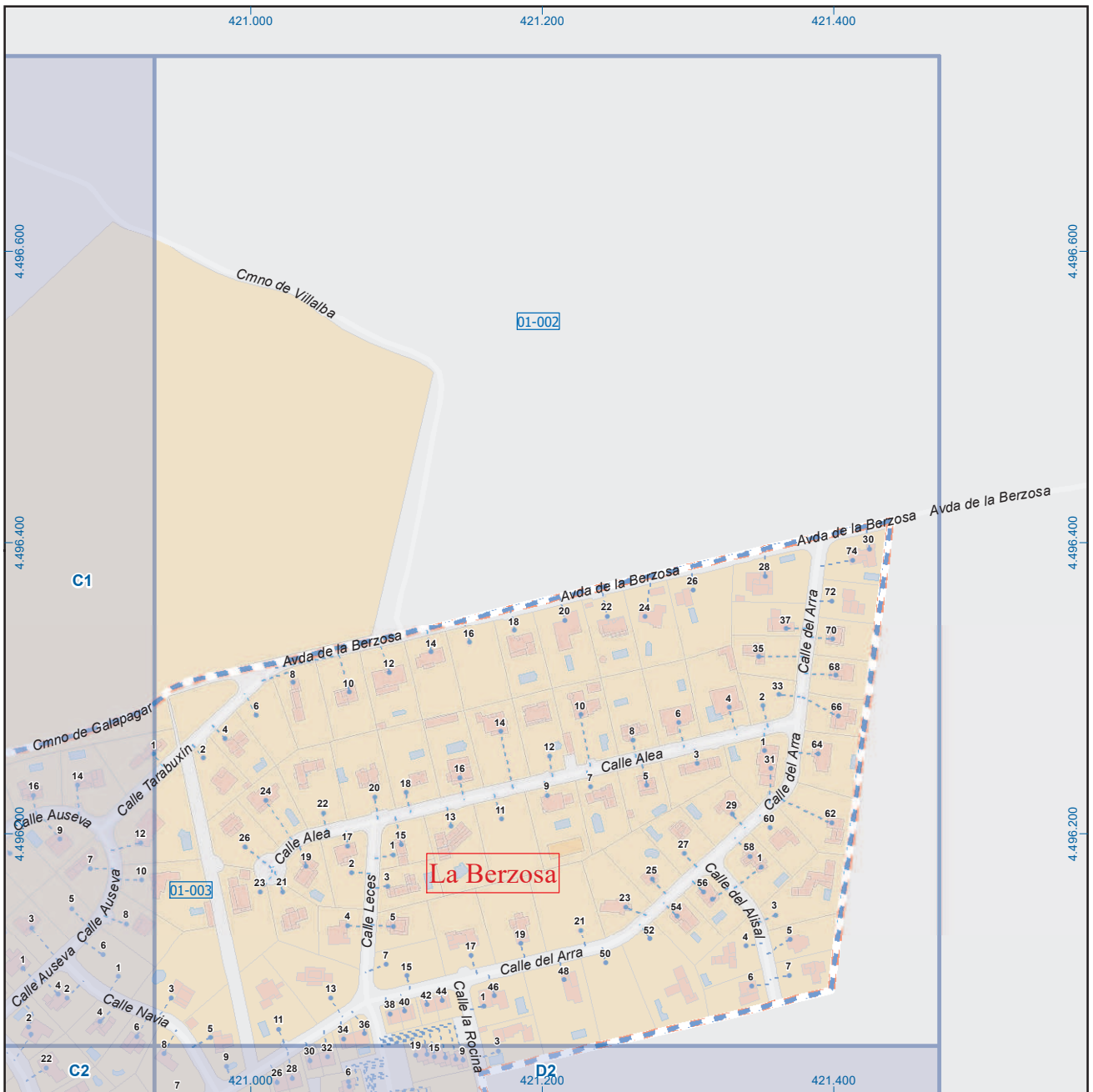
Hoyo de Manzanares



Dirección General de Economía
CONSEJERÍA DE ECONOMÍA,
HACIENDA Y EMPLEO



Mapa III - C1



Hoyo de Manzanares

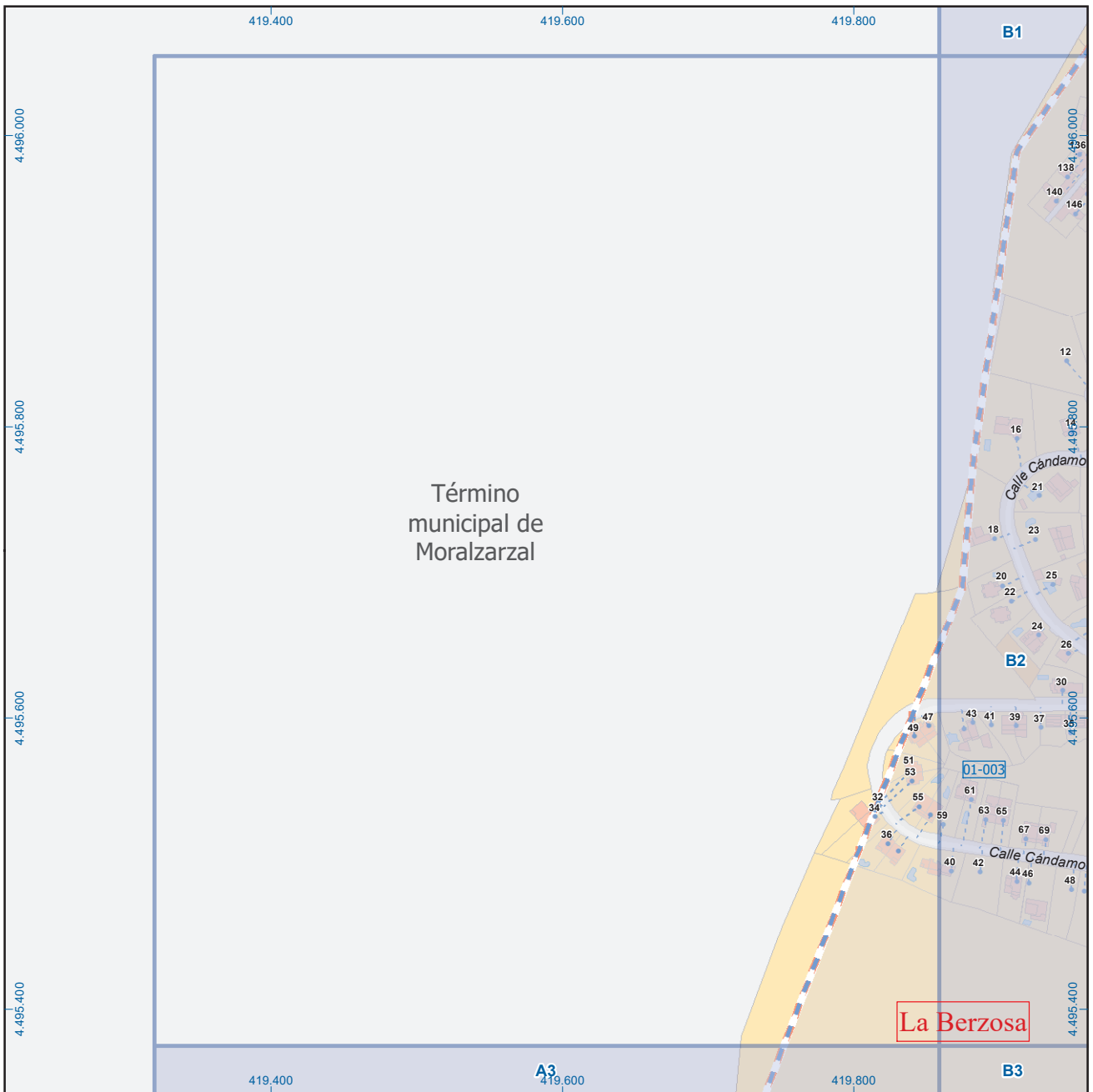
Leyenda



Dirección General de Economía
CONSEJERÍA DE ECONOMÍA,
HACIENDA Y EMPLEO

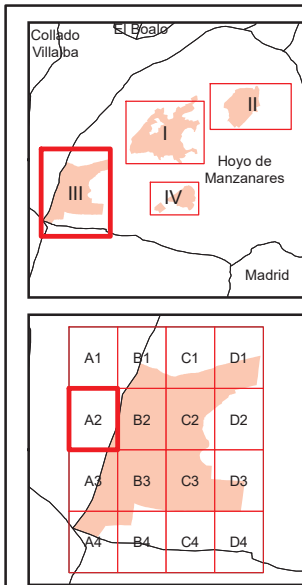


Mapa III - D1

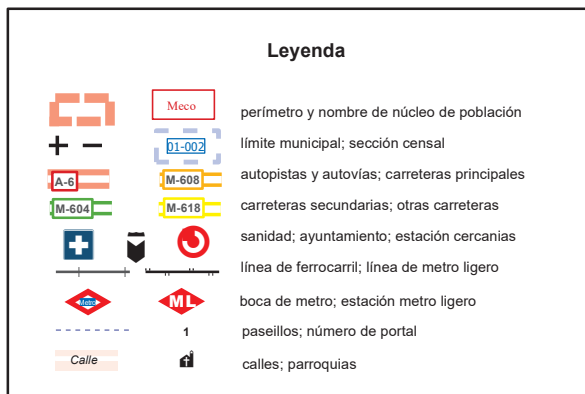


Término municipal de Moralarzal

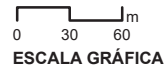
La Berzosa



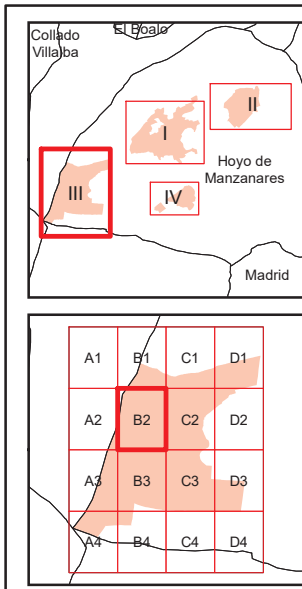
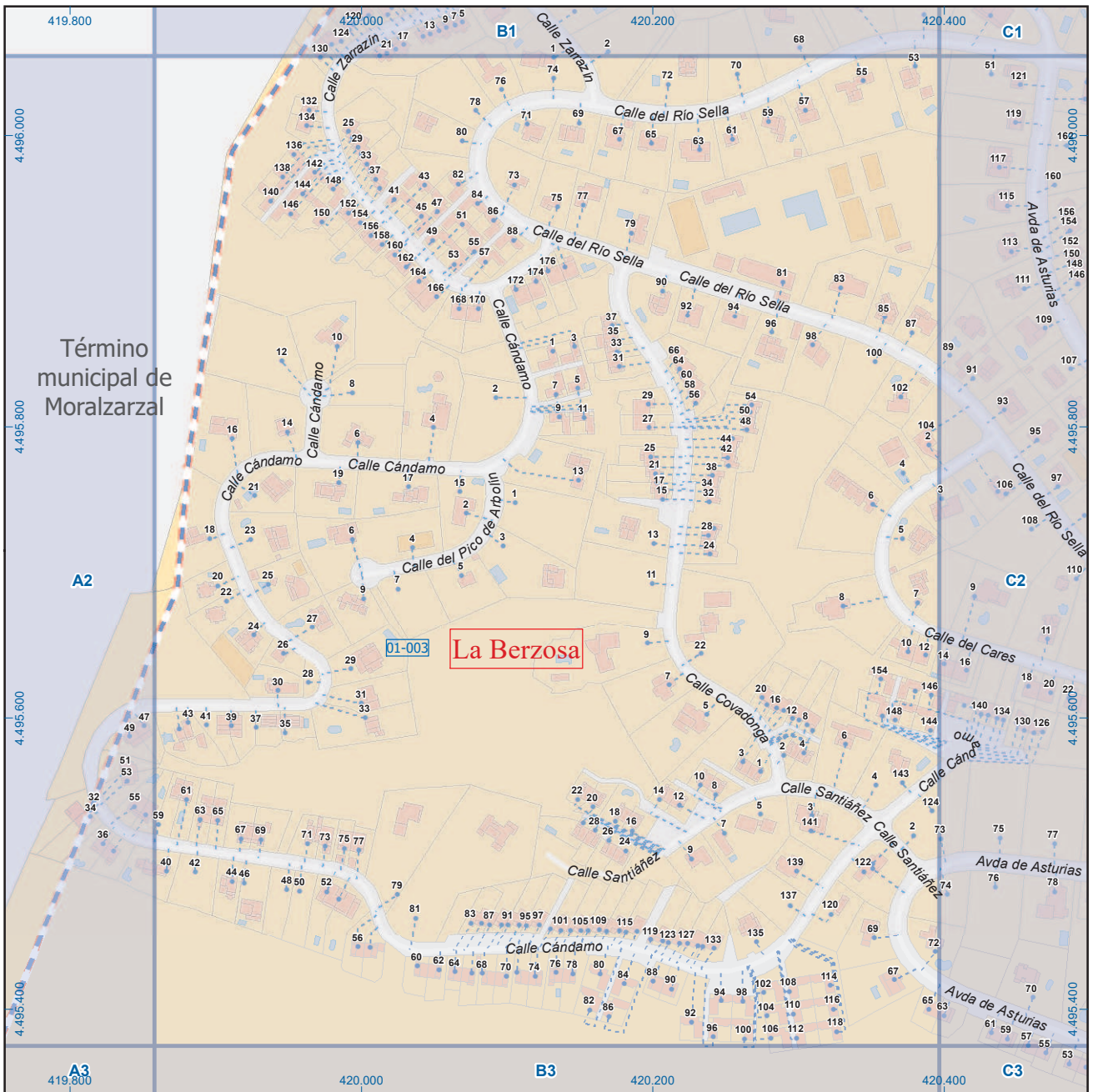
Hoyo de Manzanares



Dirección General de Economía
CONSEJERÍA DE ECONOMÍA,
HACIENDA Y EMPLEO



Mapa III - A2



Hoyo de Manzanares

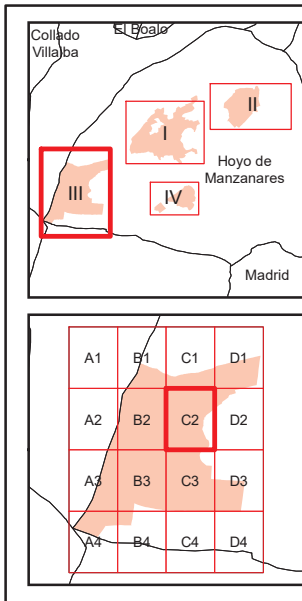
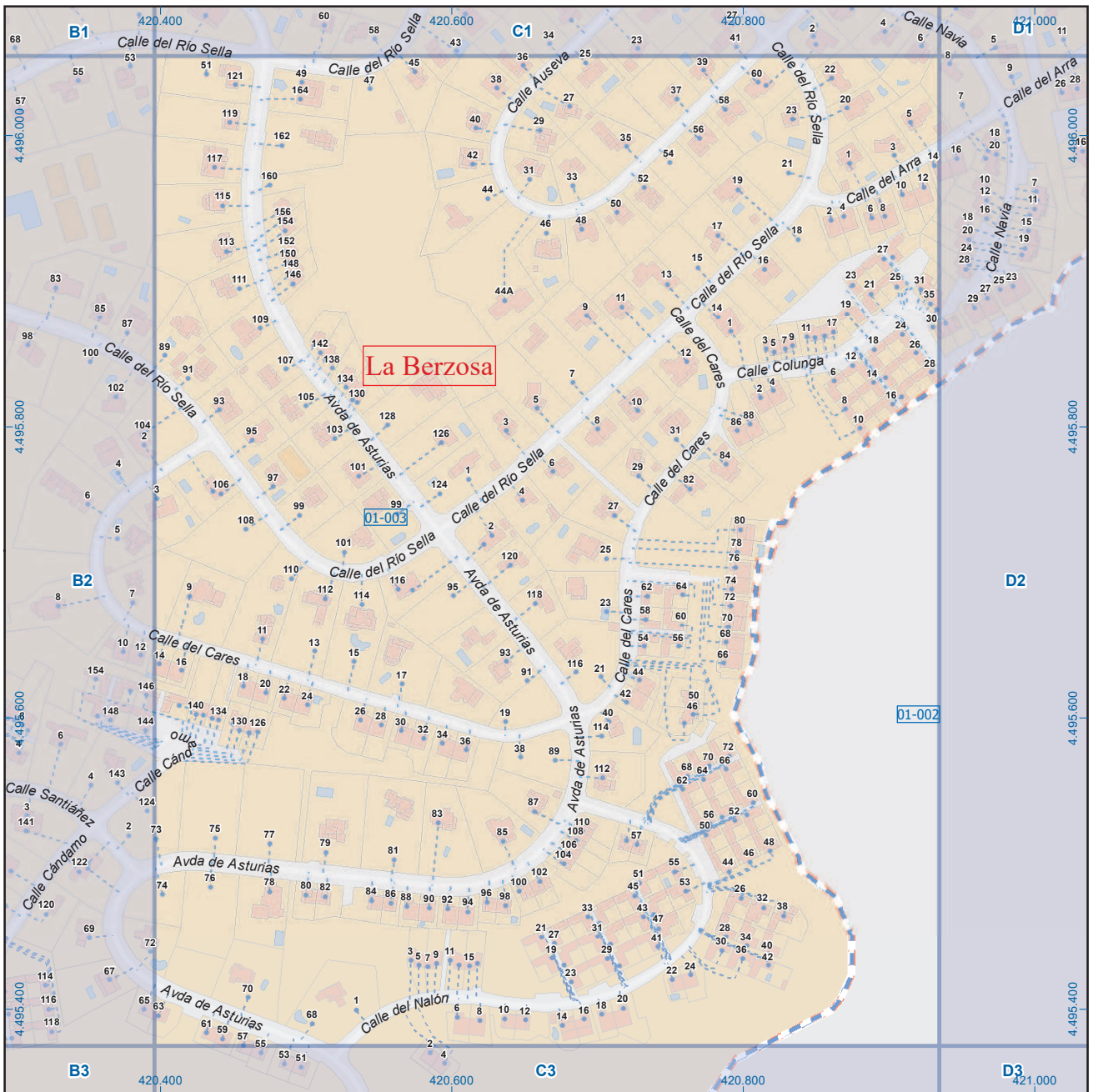
Leyenda

	Meco	perímetro y nombre de núcleo de población
	01-003	límite municipal; sección censal
	A-6	autopistas y autovías; carreteras principales
	M-604	carreteras secundarias; otras carreteras
		sanidad; ayuntamiento; estación cercanías
		línea de ferrocarril; línea de metro ligero
		boca de metro; estación metro ligero
	1	paseillos; número de portal
		calles; parroquias

Dirección General de Economía
CONSEJERÍA DE ECONOMÍA,
HACIENDA Y EMPLEO



Mapa III - B2



Hoyo de Manzanares

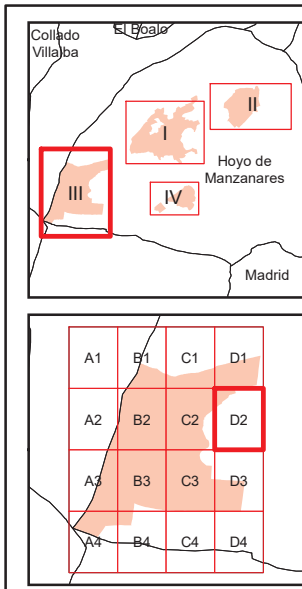
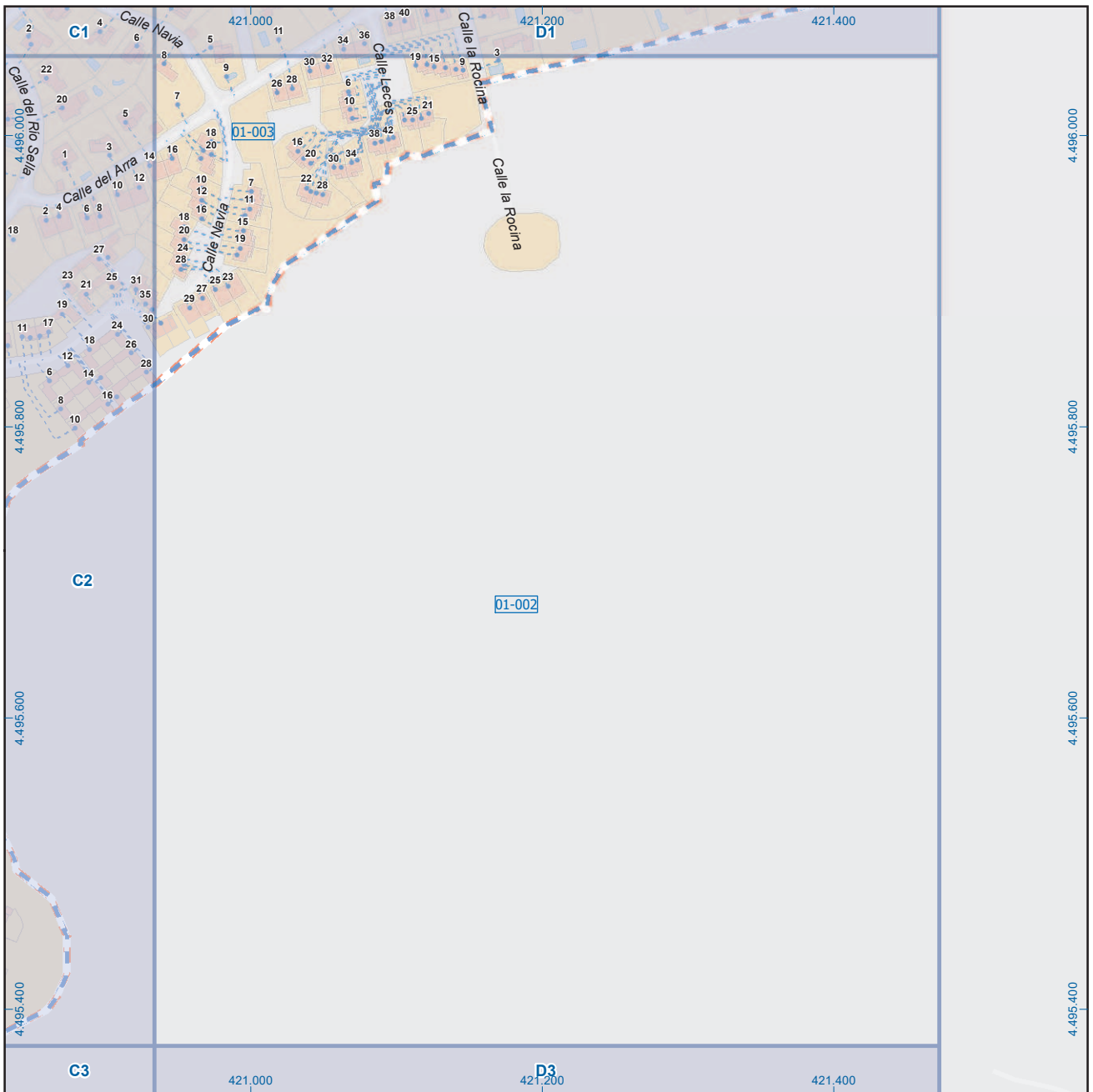
Legenda

- Meco: perímetro y nombre de núcleo de población
- 01-002: límite municipal; sección censal
- A-6, M-608: autopistas y autovías; carreteras principales
- M-604, M-618: carreteras secundarias; otras carreteras
- Sanidad; ayuntamiento; estación cercanías
- Línea de ferrocarril; línea de metro ligero
- Boca de metro; estación metro ligero
- Paseillos; número de portal
- Calle
- Calles; parroquias

 Dirección General de Economía
CONSEJERÍA DE ECONOMÍA,
HACIENDA Y EMPLEO



Mapa III - C2



Hoyo de Manzanares

Leyenda

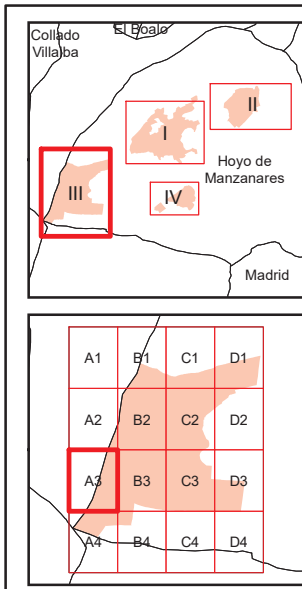
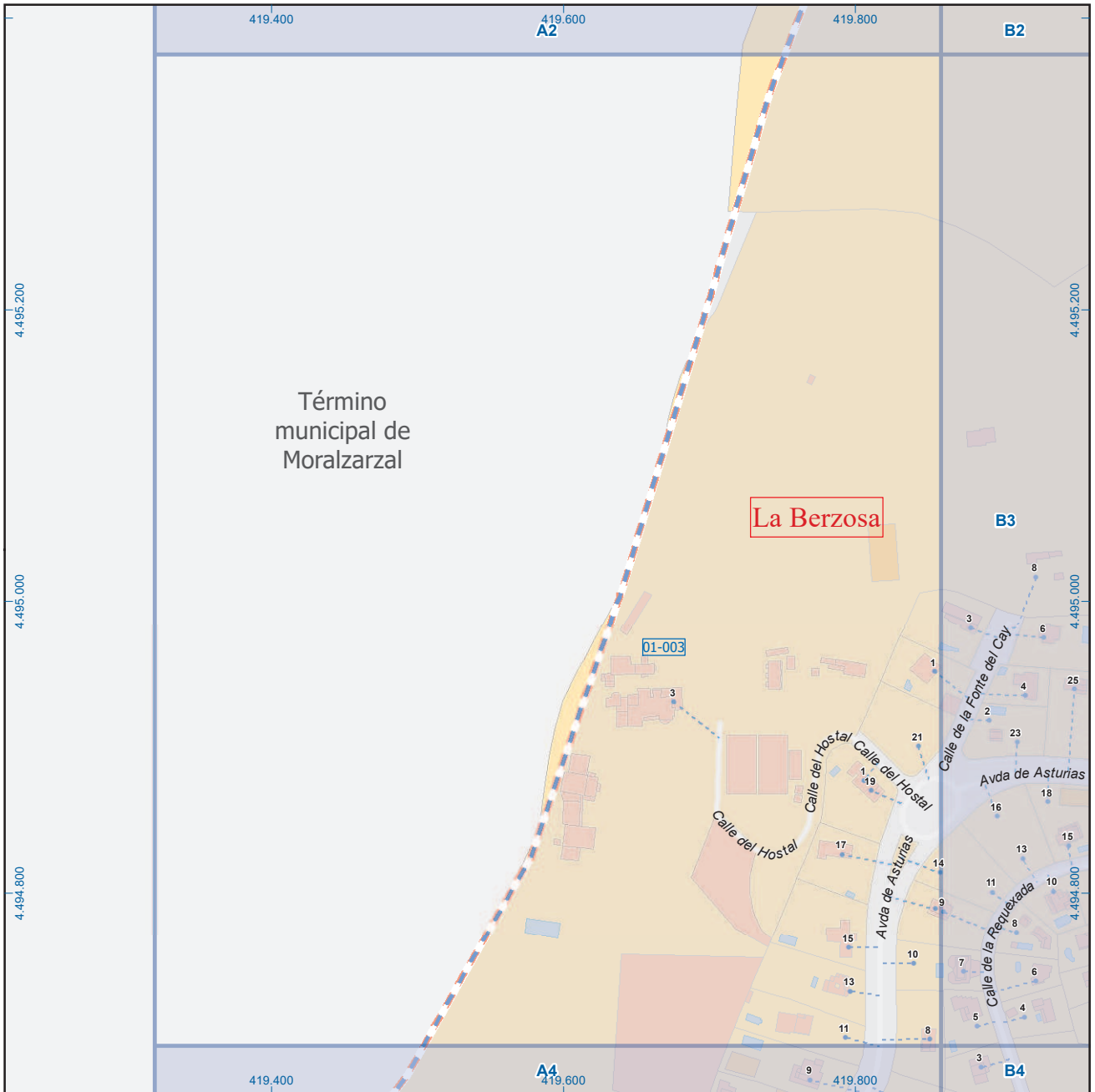
	Meco	perímetro y nombre de núcleo de población
	01-002	límite municipal; sección censal
	A-6	autopistas y autovías; carreteras principales
	M-604	carreteras secundarias; otras carreteras
		sanidad; ayuntamiento; estación cercanías
		línea de ferrocarril; línea de metro ligero
		boca de metro; estación metro ligero
	1	paseillos; número de portal
	Calle	calles; parroquias



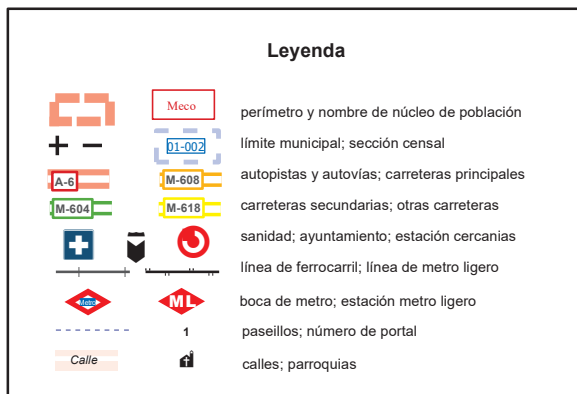
Dirección General de Economía
CONSEJERÍA DE ECONOMÍA,
HACIENDA Y EMPLEO



Mapa III - D2



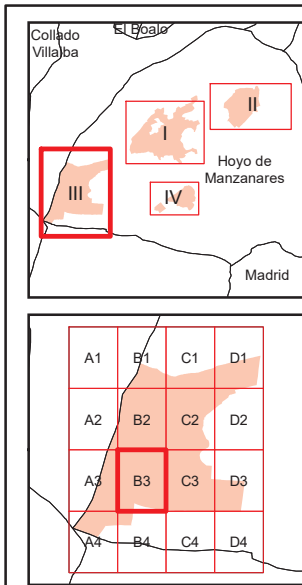
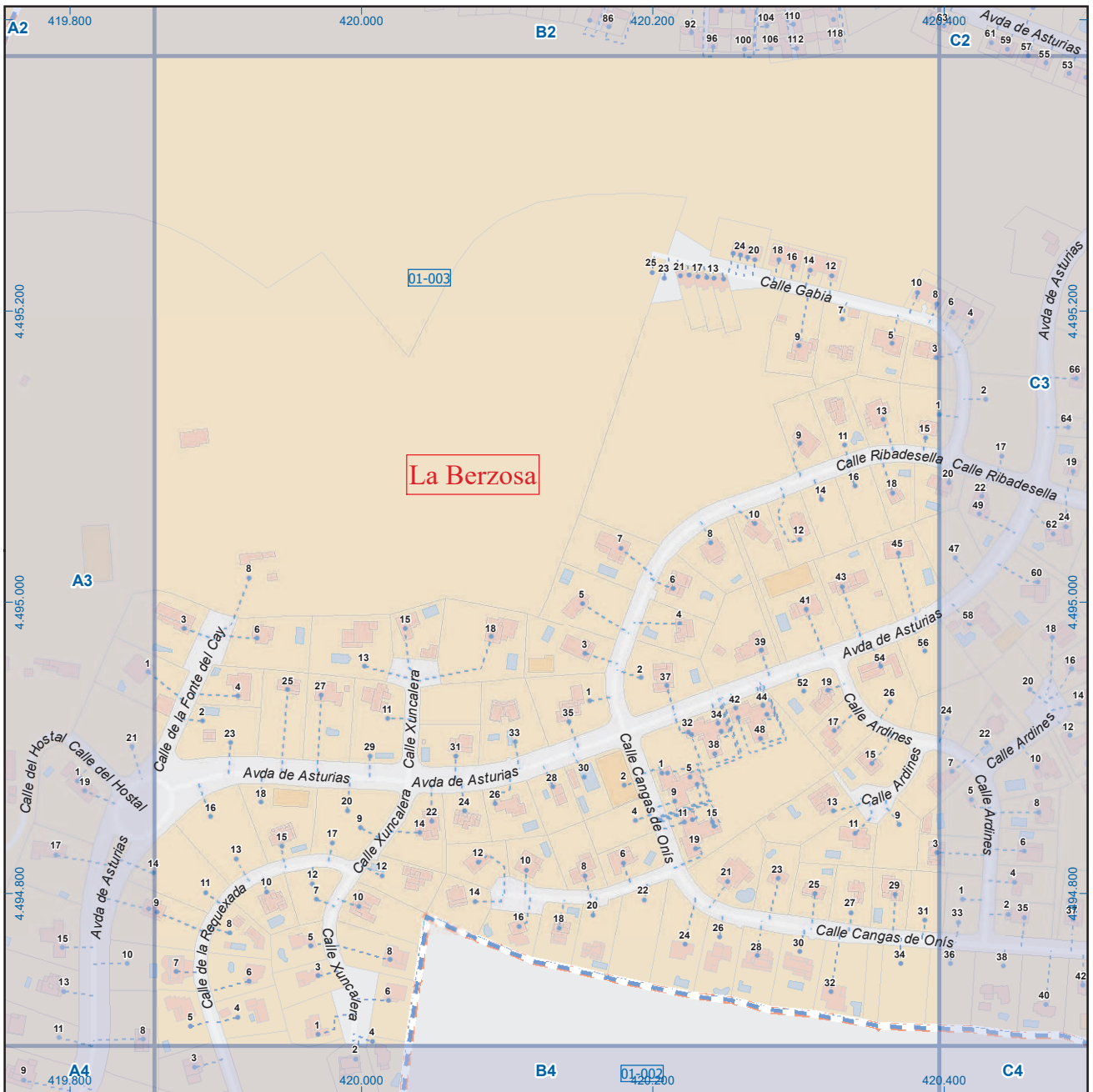
Hoyo de Manzanares



Dirección General de Economía
CONSEJERÍA DE ECONOMÍA,
HACIENDA Y EMPLEO



Mapa III - A3



Hoyo de Manzanares

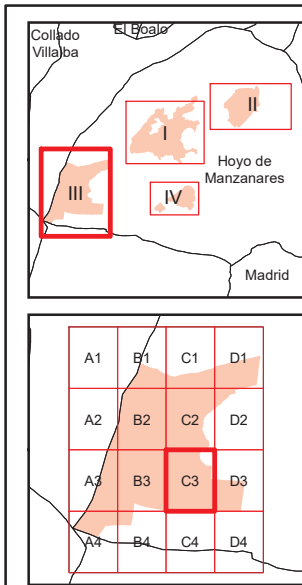
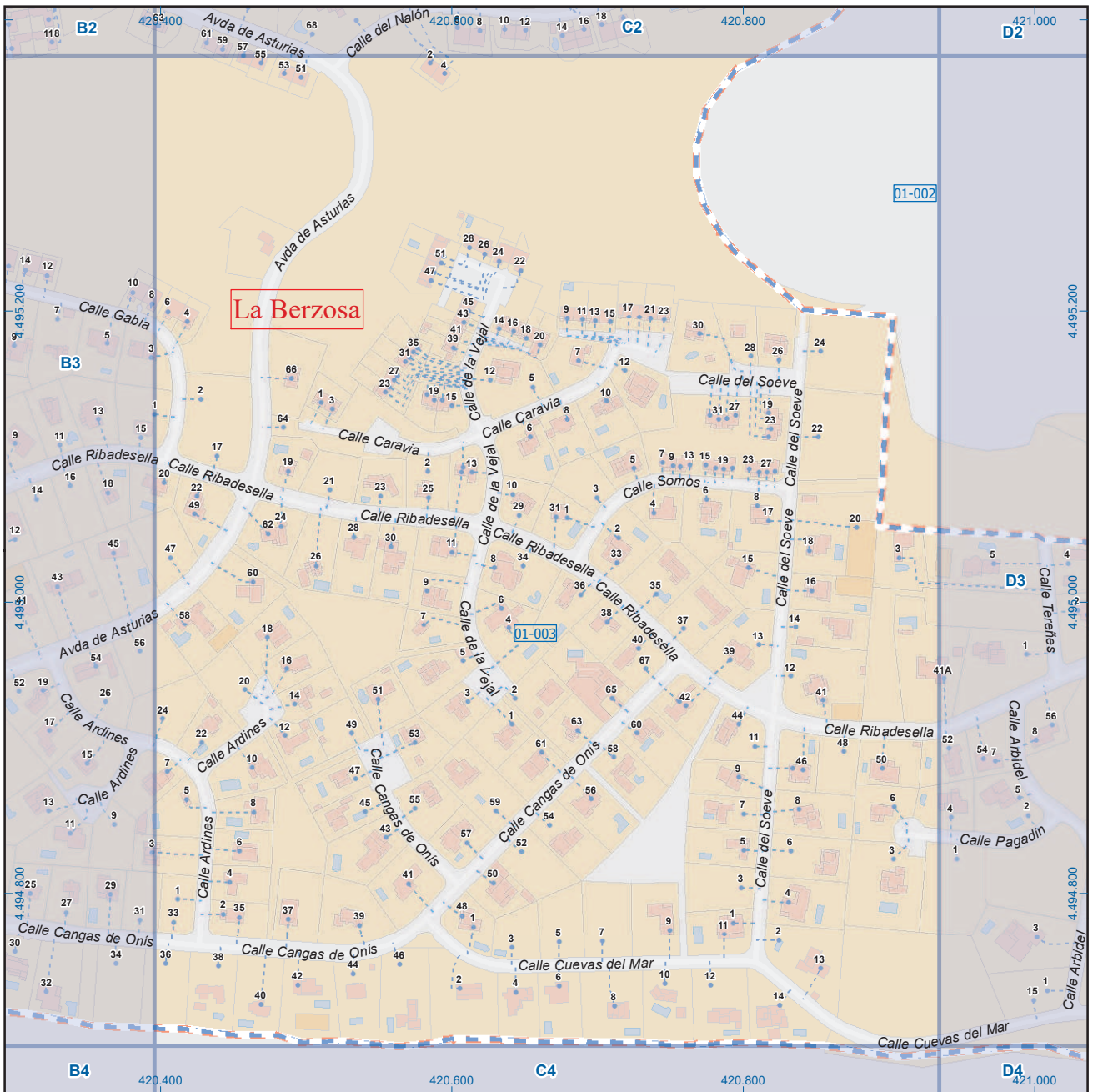
Leyenda

	Meco	perímetro y nombre de núcleo de población
	01-002	límite municipal; sección censal
	A-6	autopistas y autovías; carreteras principales
	M-604	carreteras secundarias; otras carreteras
		sanidad; ayuntamiento; estación cercanías
		línea de ferrocarril; línea de metro ligero
		boca de metro; estación metro ligero
	1	paseillos; número de portal
	Calle	calles; parroquias


 Dirección General de Economía
 CONSEJERÍA DE ECONOMÍA,
 HACIENDA Y EMPLEO



Mapa III - B3



Hoyo de Manzanares

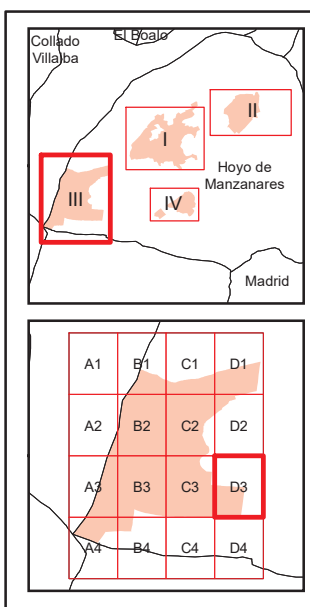
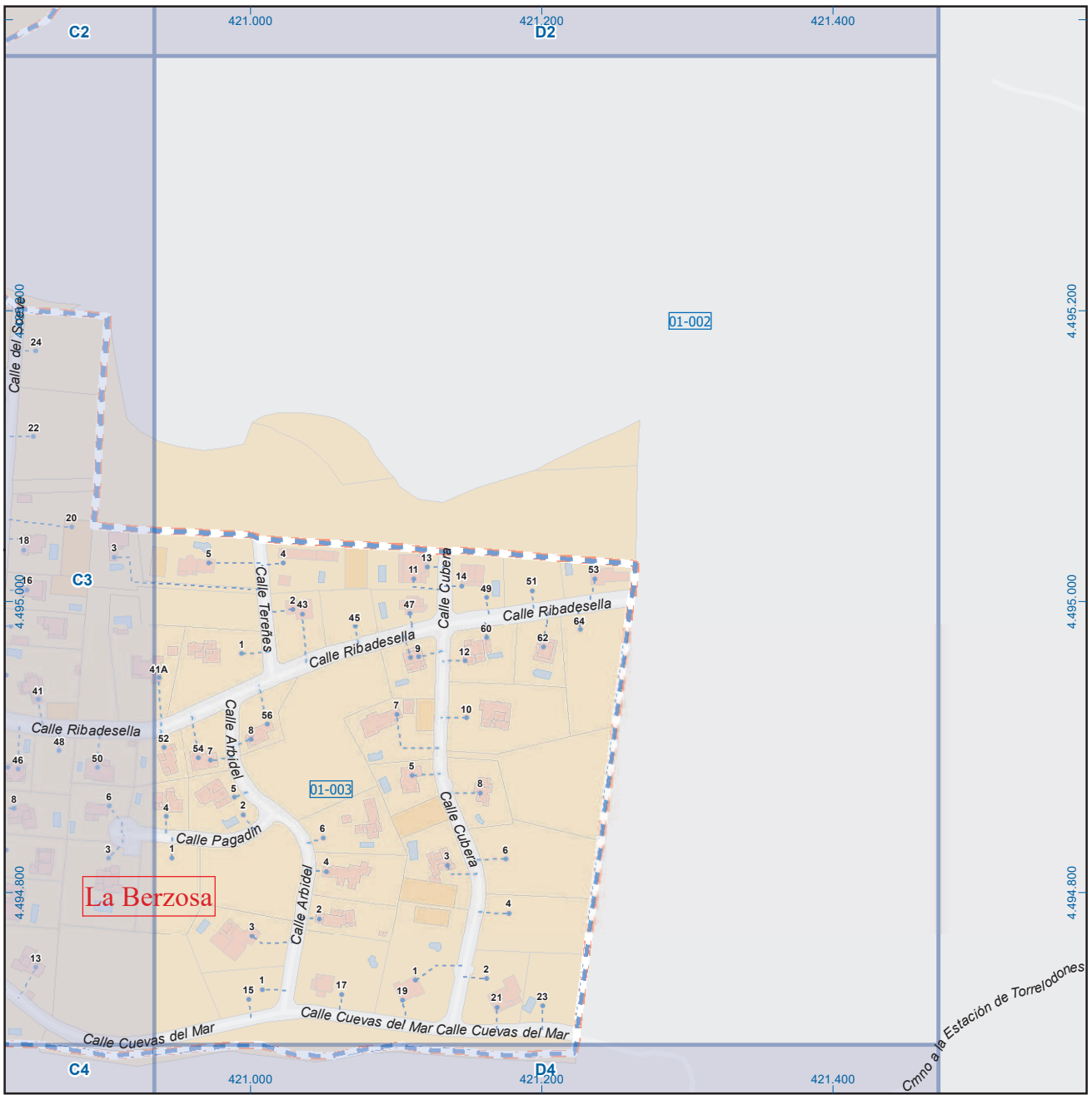
Leyenda

	Meco	perímetro y nombre de núcleo de población
	01-002	límite municipal; sección censal
	A-6	autopistas y autovías; carreteras principales
	M-604	carreteras secundarias; otras carreteras
		sanidad; ayuntamiento; estación cercanías
		línea de ferrocarril; línea de metro ligero
		boca de metro; estación metro ligero
	1	paseillos; número de portal
	Calle	calles; parroquias

 Dirección General de Economía
CONSEJERÍA DE ECONOMÍA,
HACIENDA Y EMPLEO



Mapa III - C3

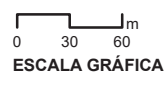


Hoyo de Manzanares

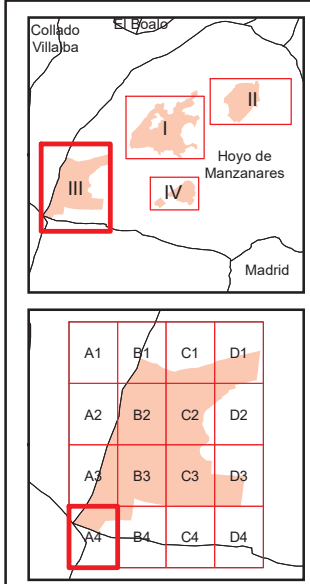
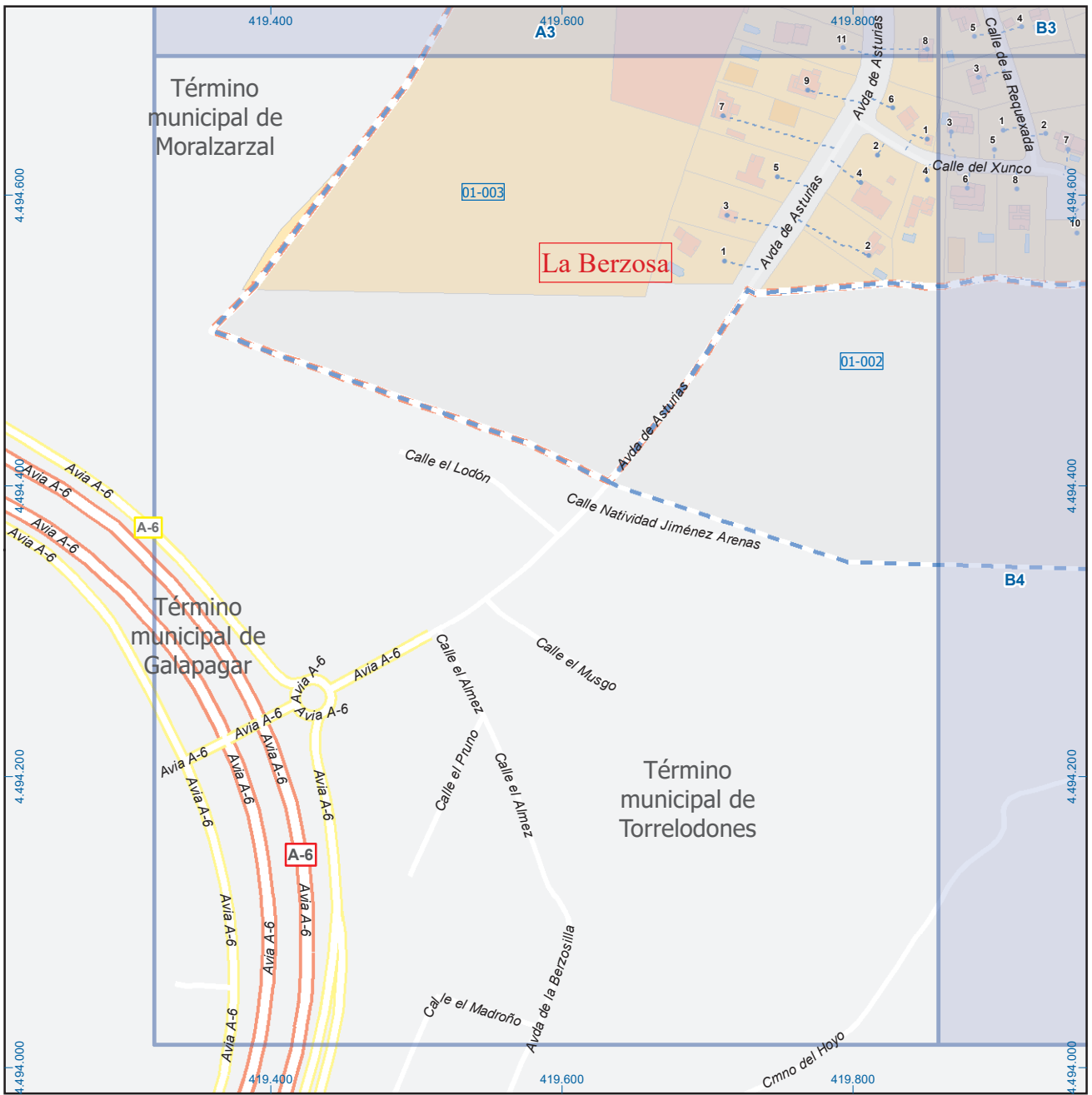
Leyenda

	Meco	perímetro y nombre de núcleo de población
	01-002	límite municipal; sección censal
	A-6	autopistas y autovías; carreteras principales
	M-604	carreteras secundarias; otras carreteras
		sanidad; ayuntamiento; estación cercanías
		línea de ferrocarril; línea de metro ligero
		boca de metro; estación metro ligero
	1	paseillos; número de portal
	Calle	calles; parroquias


 Dirección General de Economía
 CONSEJERÍA DE ECONOMÍA,
 HACIENDA Y EMPLEO



Mapa III - D3



Hoyo de Manzanares

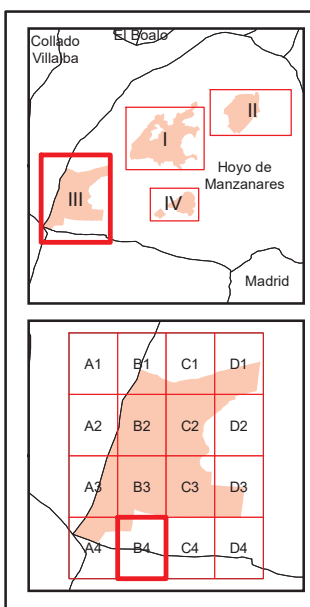
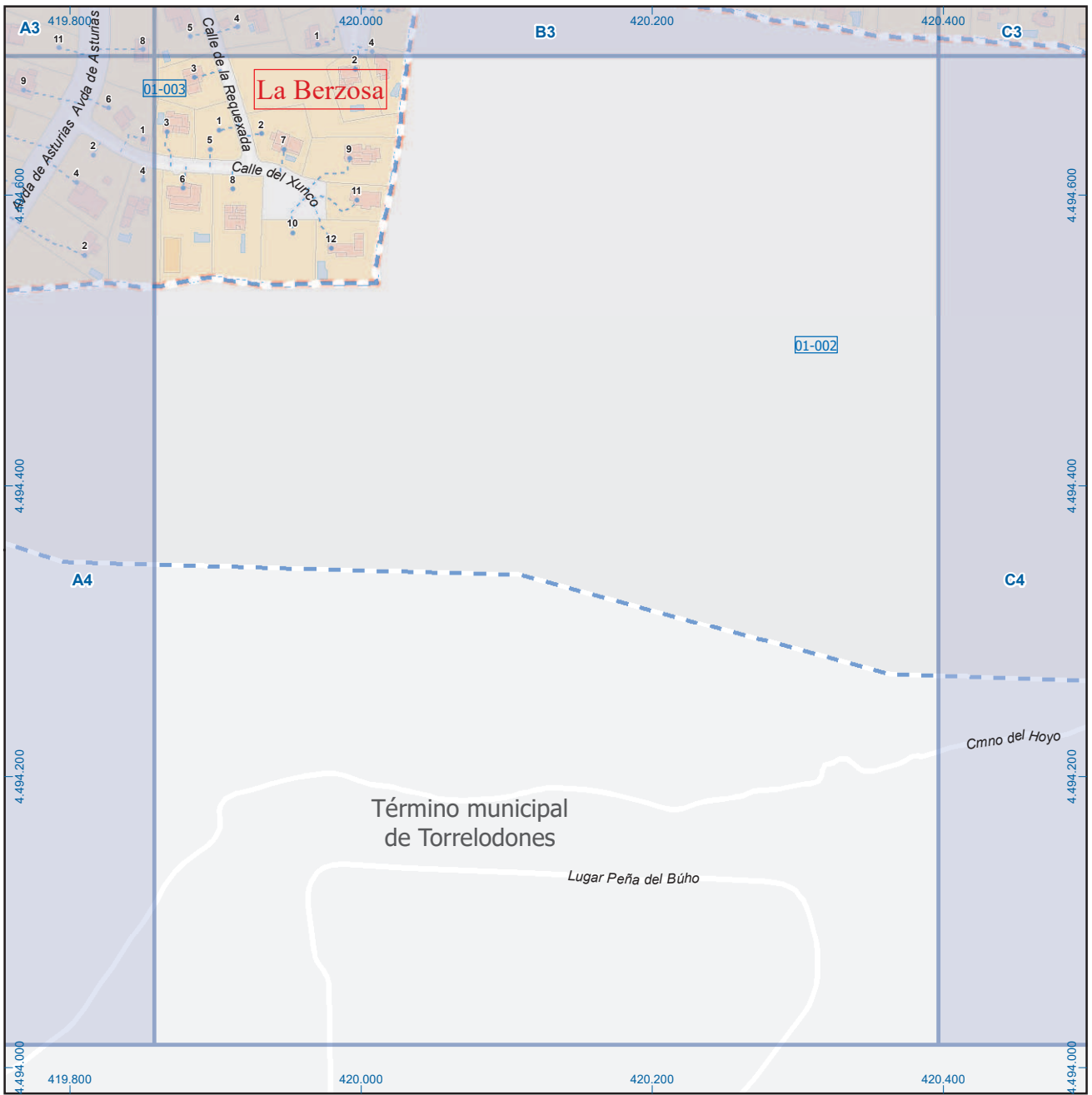
Leyenda

	Meco	perímetro y nombre de núcleo de población
	01-002	límite municipal; sección censal
	A-6	autopistas y autovías; carreteras principales
	M-604	carreteras secundarias; otras carreteras
		sanidad; ayuntamiento; estación cercanías
		línea de ferrocarril; línea de metro ligero
		boca de metro; estación metro ligero
	1	paseillos; número de portal
	Calle	calles; parroquias


 Dirección General de Economía
 CONSEJERÍA DE ECONOMÍA,
 HACIENDA Y EMPLEO



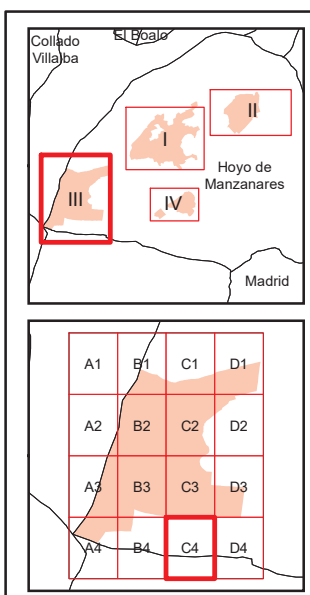
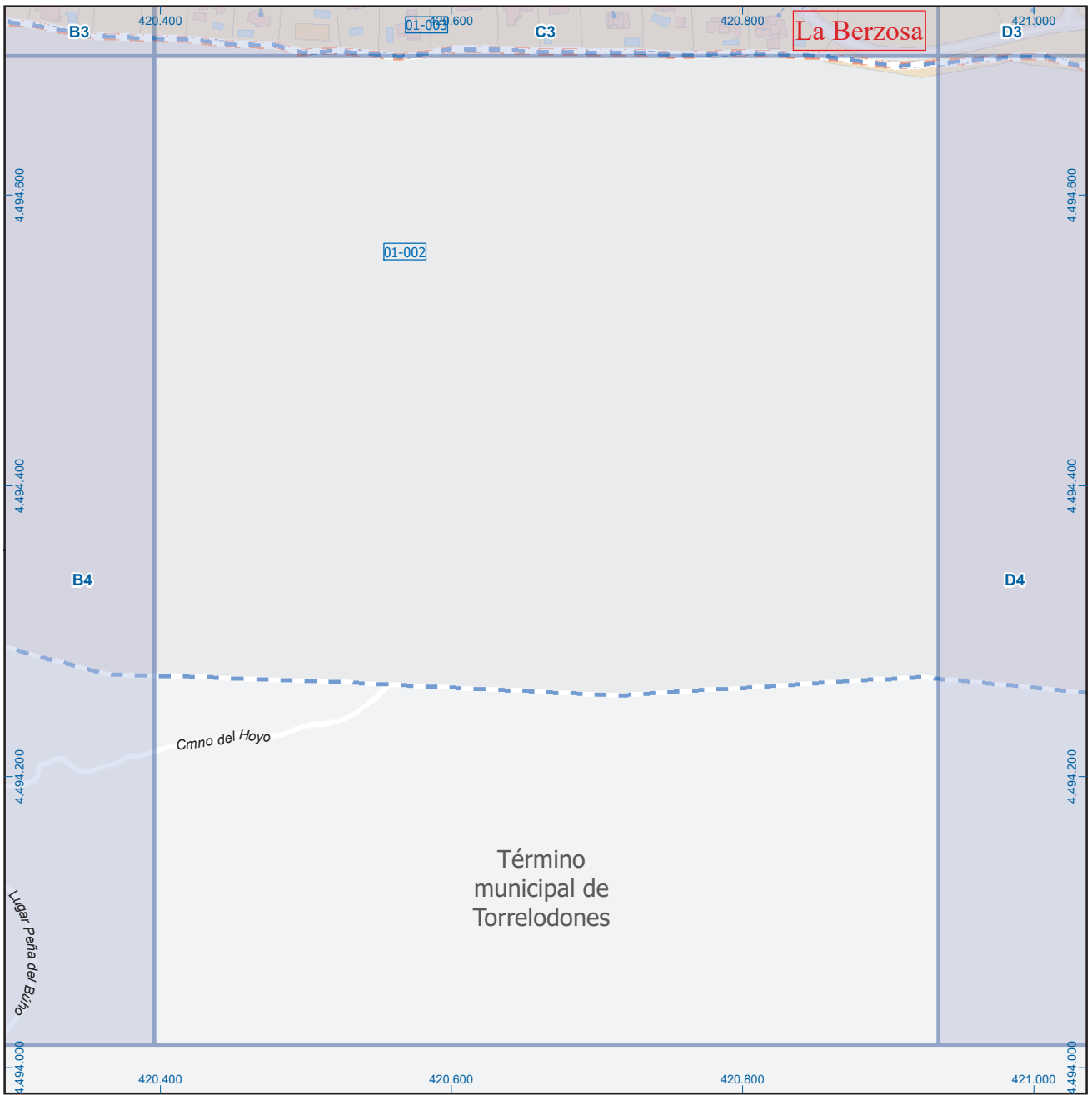
Mapa III - A4



Hoyo de Manzanares

Leyenda

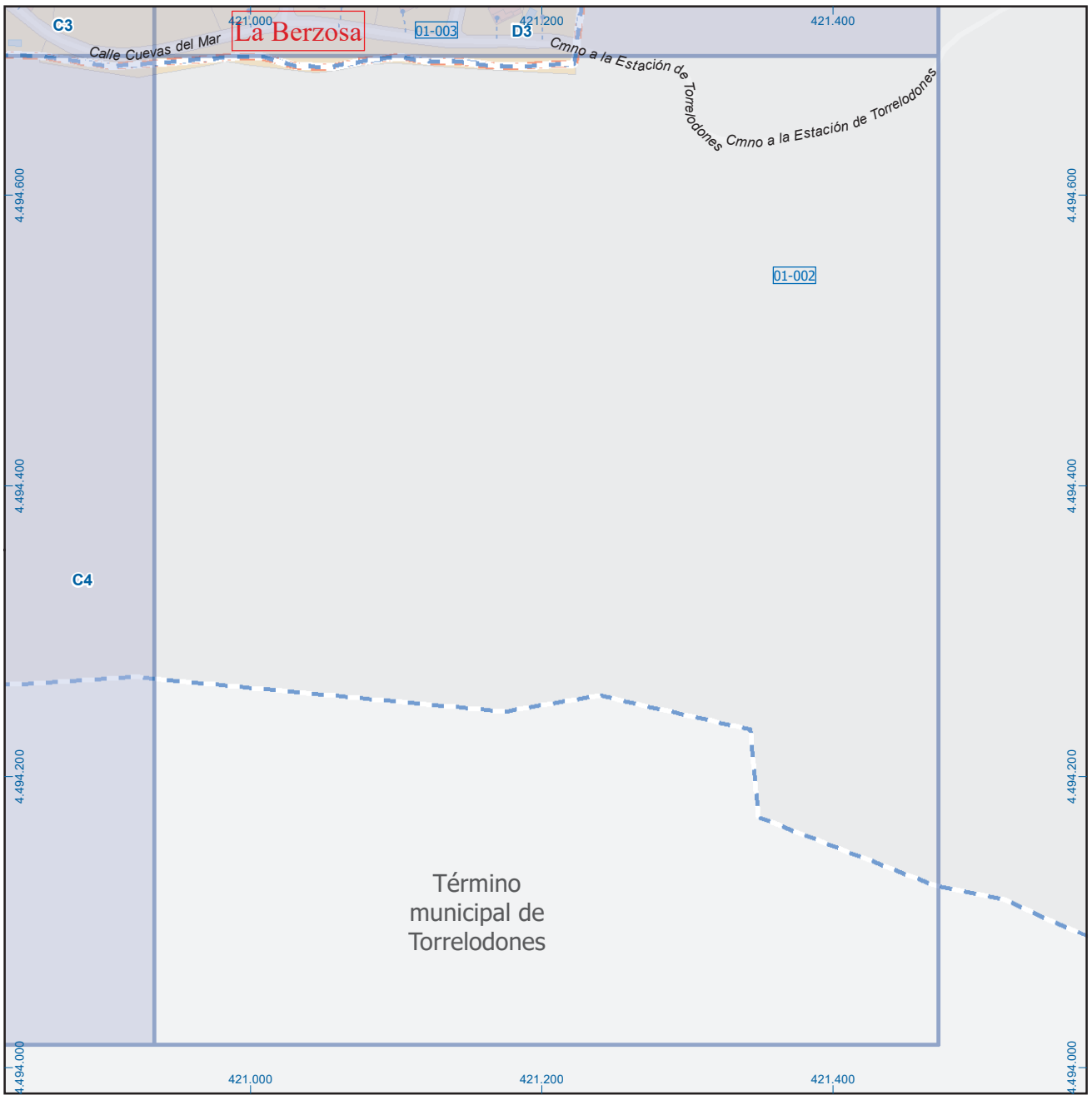
	Meco	perímetro y nombre de núcleo de población
	D1-002	límite municipal; sección censal
	M-608	autopistas y autovías; carreteras principales
	M-618	carreteras secundarias; otras carreteras
		sanidad; ayuntamiento; estación cercanías
		línea de ferrocarril; línea de metro ligero
		boca de metro; estación metro ligero
	1	paseillos; número de portal
	Calle	calles; parroquias



Hoyo de Manzanares

Leyenda

	Meco	perímetro y nombre de núcleo de población
	01-002	límite municipal; sección censal
	A-6	autopistas y autovías; carreteras principales
	M-604	carreteras secundarias; otras carreteras
		sanidad; ayuntamiento; estación cercanías
		línea de ferrocarril; línea de metro ligero
		boca de metro; estación metro ligero
	1	paseillos; número de portal
	Calle	calles; parroquias



Hoyo de Manzanares

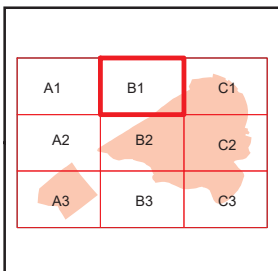
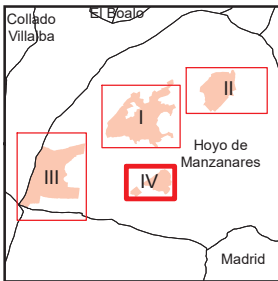
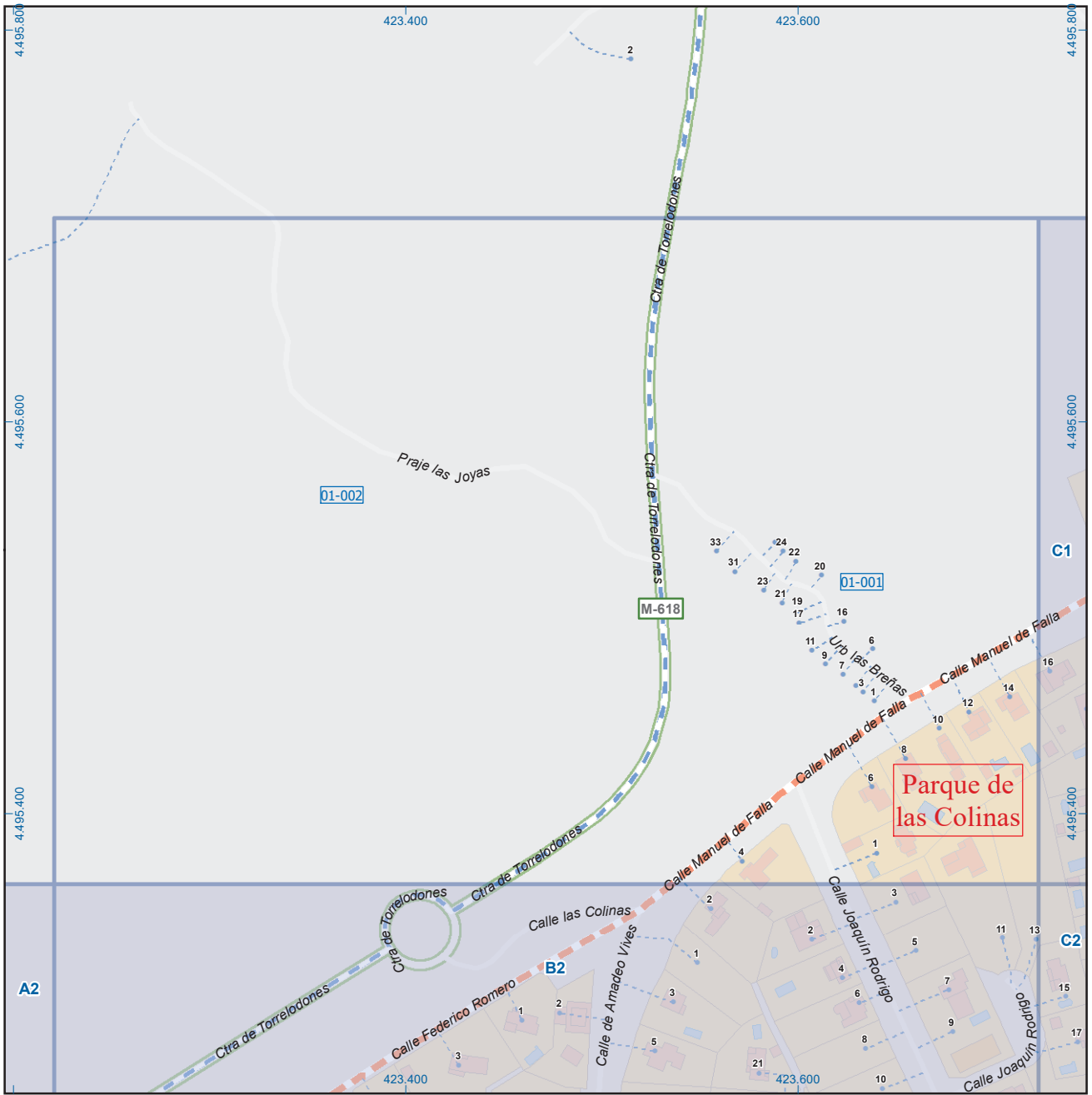
Leyenda

	Meco	perímetro y nombre de núcleo de población
	01-002	límite municipal; sección censal
	A-6, M-608	autopistas y autovías; carreteras principales
	M-604, M-618	carreteras secundarias; otras carreteras
		sanidad; ayuntamiento; estación cercanías
		línea de ferrocarril; línea de metro ligero
		boca de metro; estación metro ligero
	1	paseillos; número de portal
	Calle	calles; parroquias

ESCALA GRÁFICA

Mapa III - D4

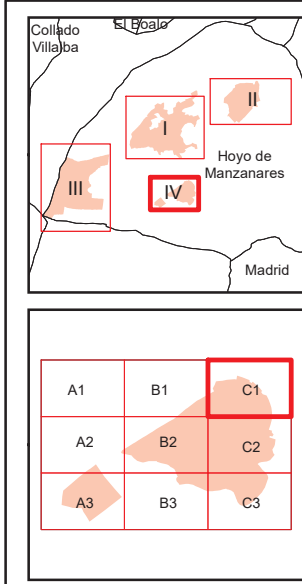
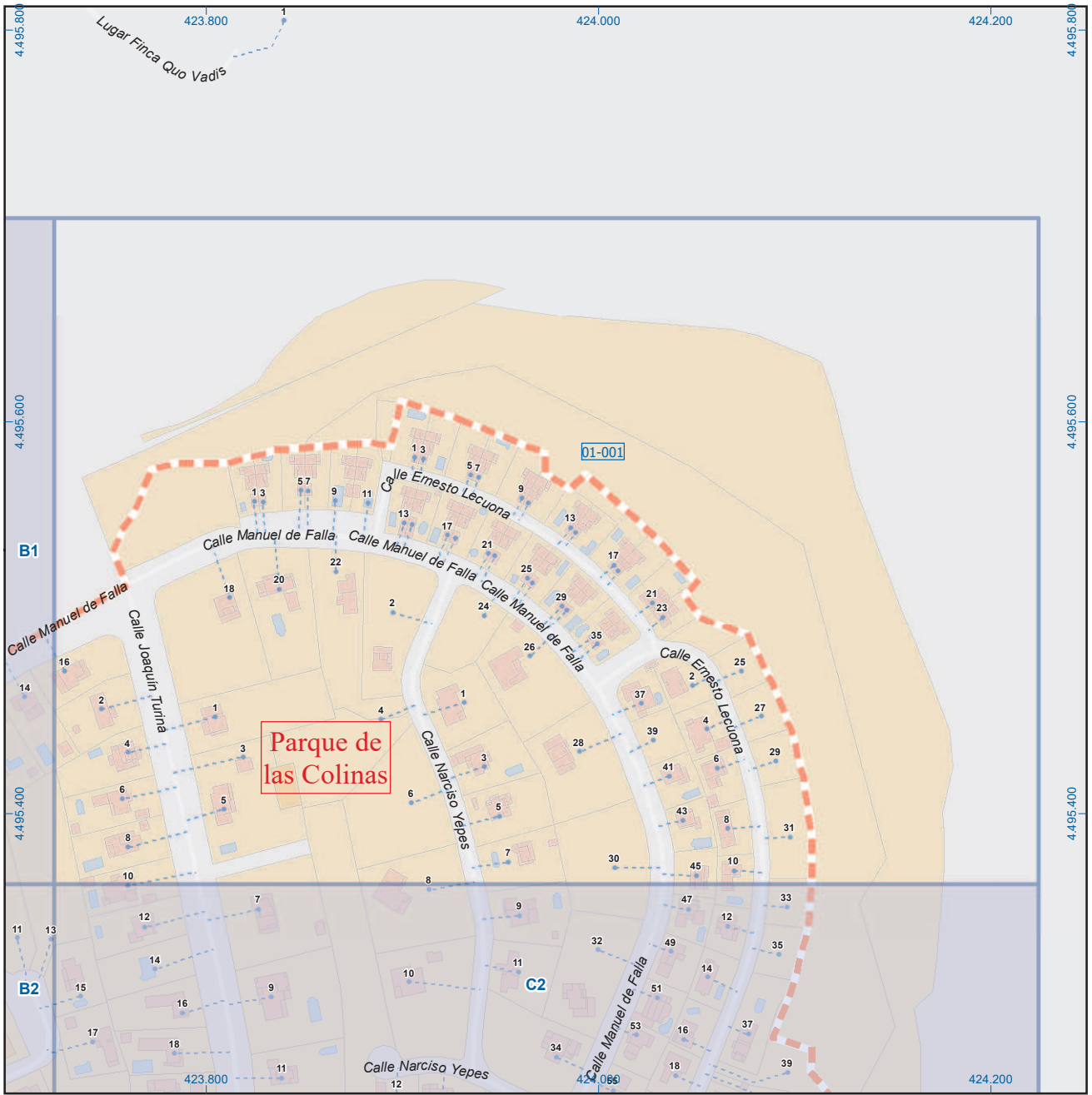
Dirección General de Economía
CONSEJERÍA DE ECONOMÍA,
HACIENDA Y EMPLEO



Hoyo de Manzanares

Leyenda

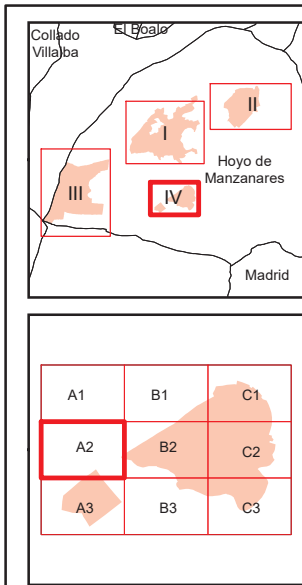
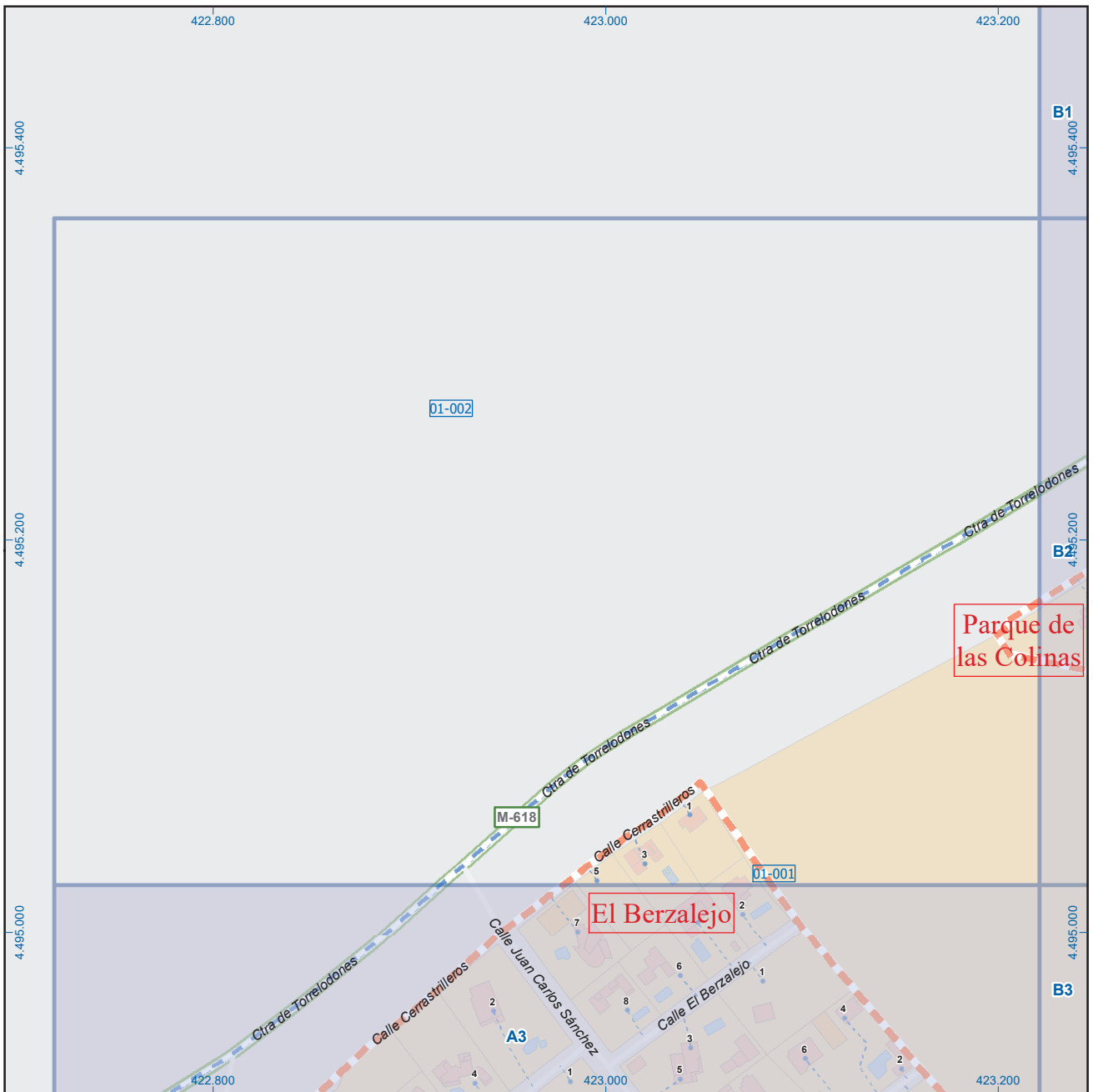
	Meco	perímetro y nombre de núcleo de población
	01-002	límite municipal; sección censal
	M-608	autopistas y autovías; carreteras principales
	M-618	carreteras secundarias; otras carreteras
		sanidad; ayuntamiento; estación cercanías
		línea de ferrocarril; línea de metro ligero
		boca de metro; estación metro ligero
	1	paseillos; número de portal
		calles; parroquias



Hoyo de Manzanares

Leyenda

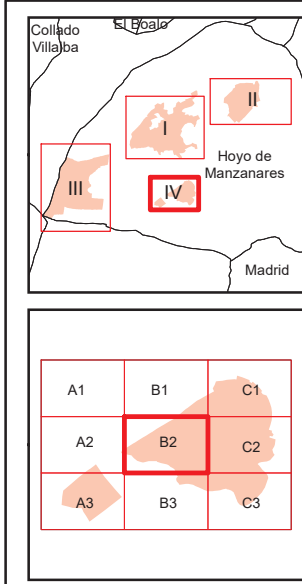
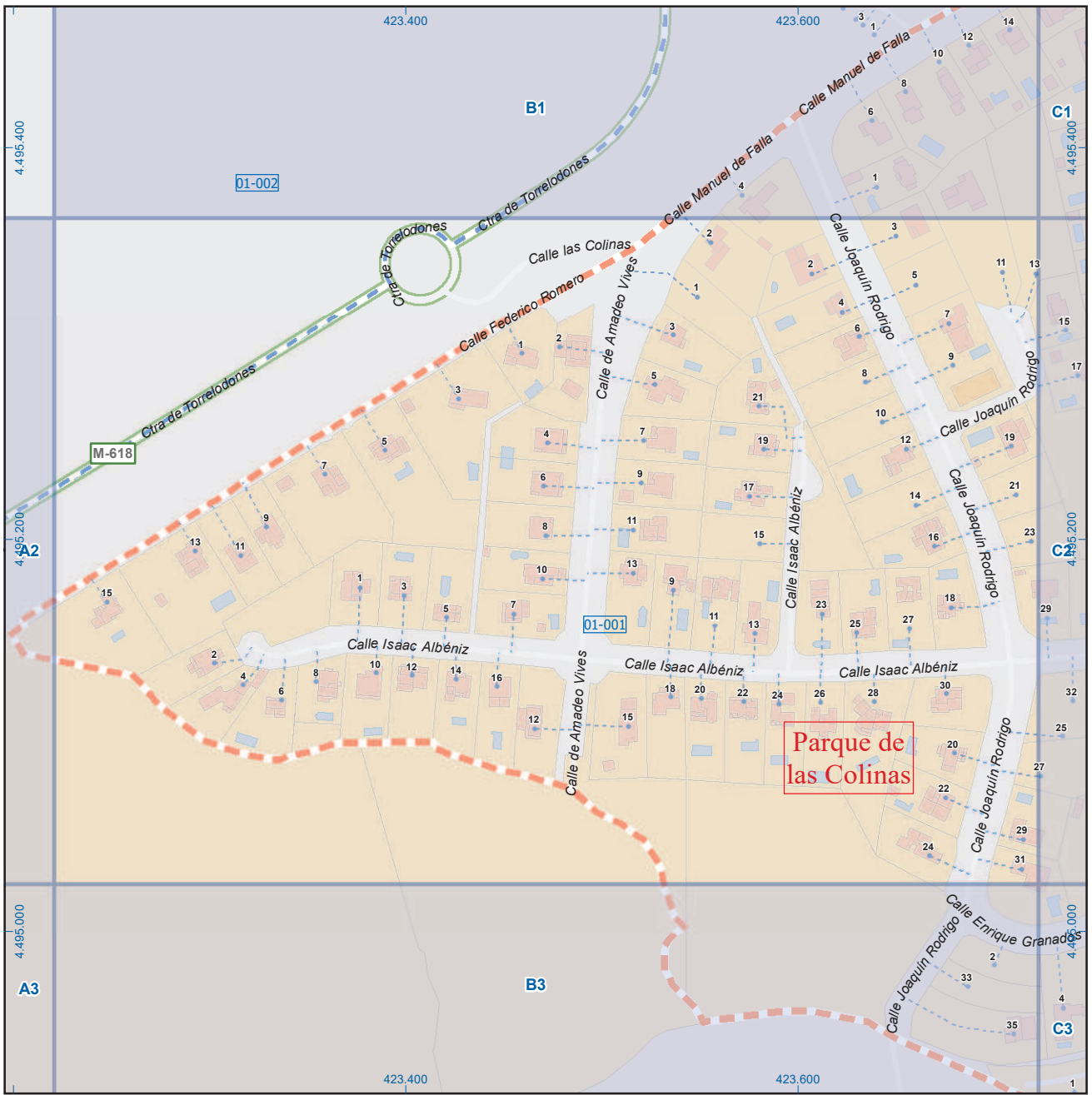
	Meco	perímetro y nombre de núcleo de población
	01-001	límite municipal; sección censal
	A-6	autopistas y autovías; carreteras principales
	M-604	carreteras secundarias; otras carreteras
		sanidad; ayuntamiento; estación cercanías
		línea de ferrocarril; línea de metro ligero
		boca de metro; estación metro ligero
	1	paseillos; número de portal
	Calle	calles; parroquias



Hoyo de Manzanares

Leyenda

- Meco: perímetro y nombre de núcleo de población
- 01-002: límite municipal; sección censal
- A-6, M-608: autopistas y autovías; carreteras principales
- M-604, M-618: carreteras secundarias; otras carreteras
- Sanidad; ayuntamiento; estación cercanías
- Línea de ferrocarril; línea de metro ligero
- Boca de metro; estación metro ligero
- Paseillos; número de portal
- Calle
- Calles; parroquias

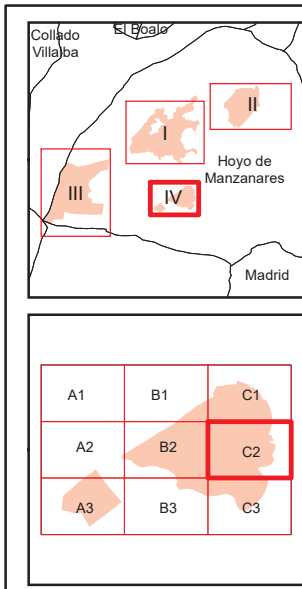
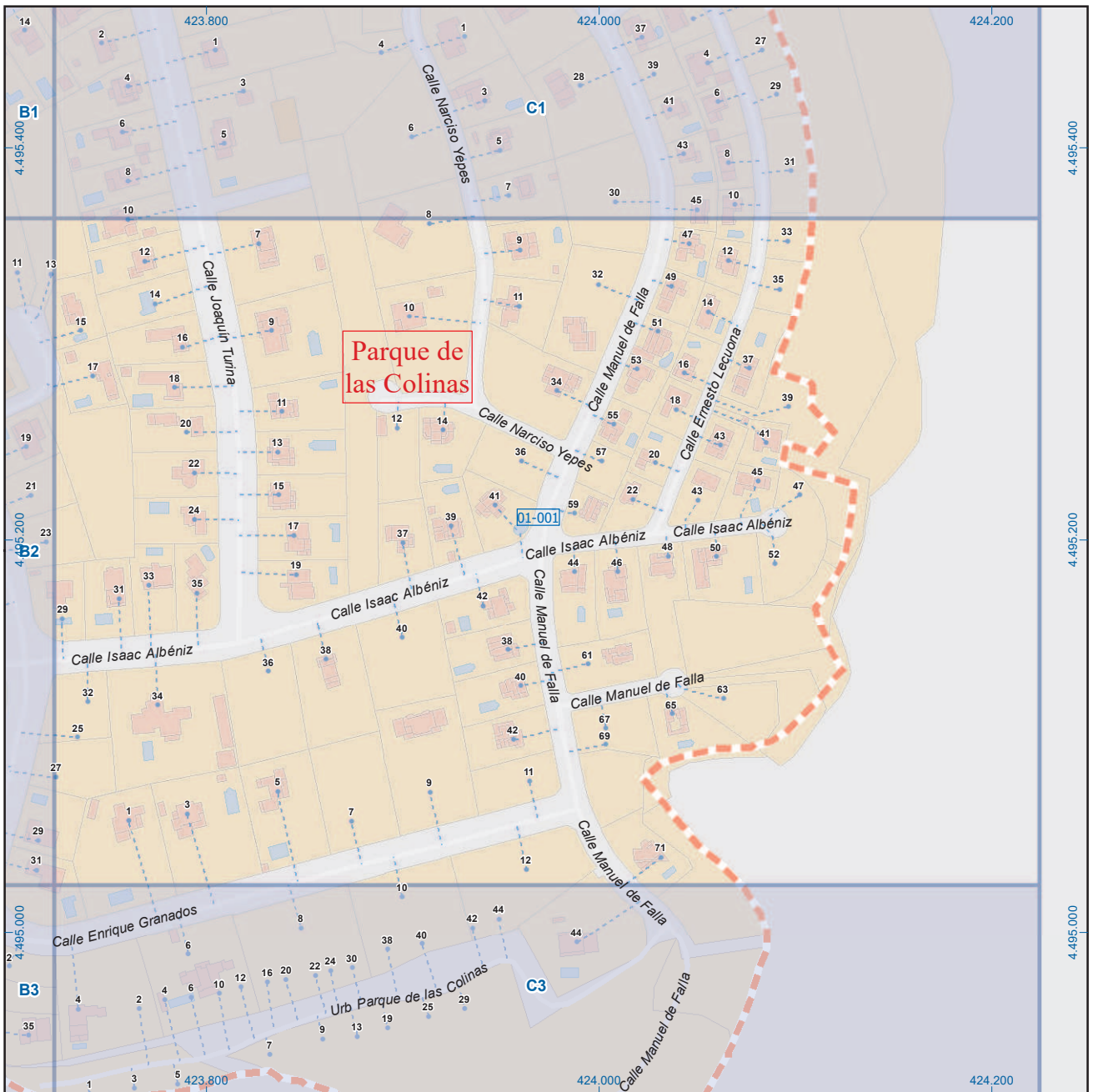


Hoyo de Manzanares

Leyenda

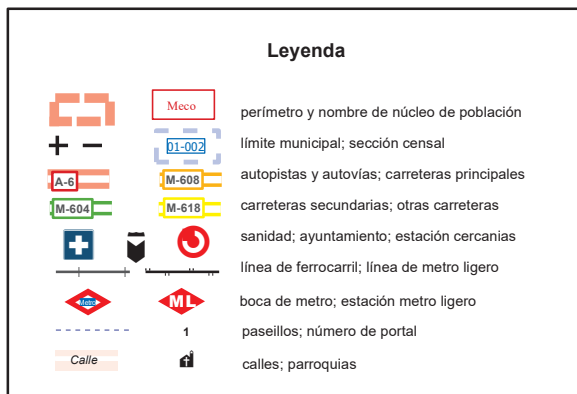
- Meco: perímetro y nombre de núcleo de población
- 01-002: límite municipal; sección censal
- A-6: autopistas y autovías; carreteras principales
- M-604: carreteras secundarias; otras carreteras
- Sanidad; ayuntamiento; estación cercanías
- Línea de ferrocarril; línea de metro ligero
- Boca de metro; estación metro ligero
- Paseillos; número de portal
- Calle
- Calles; parroquias





Hoyo de Manzanares

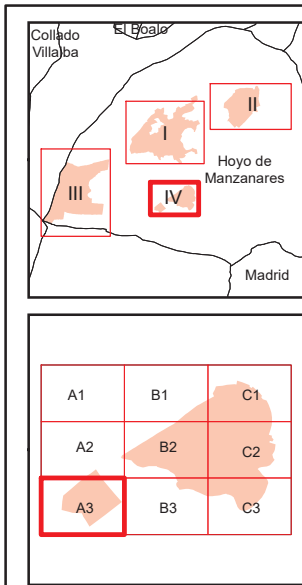
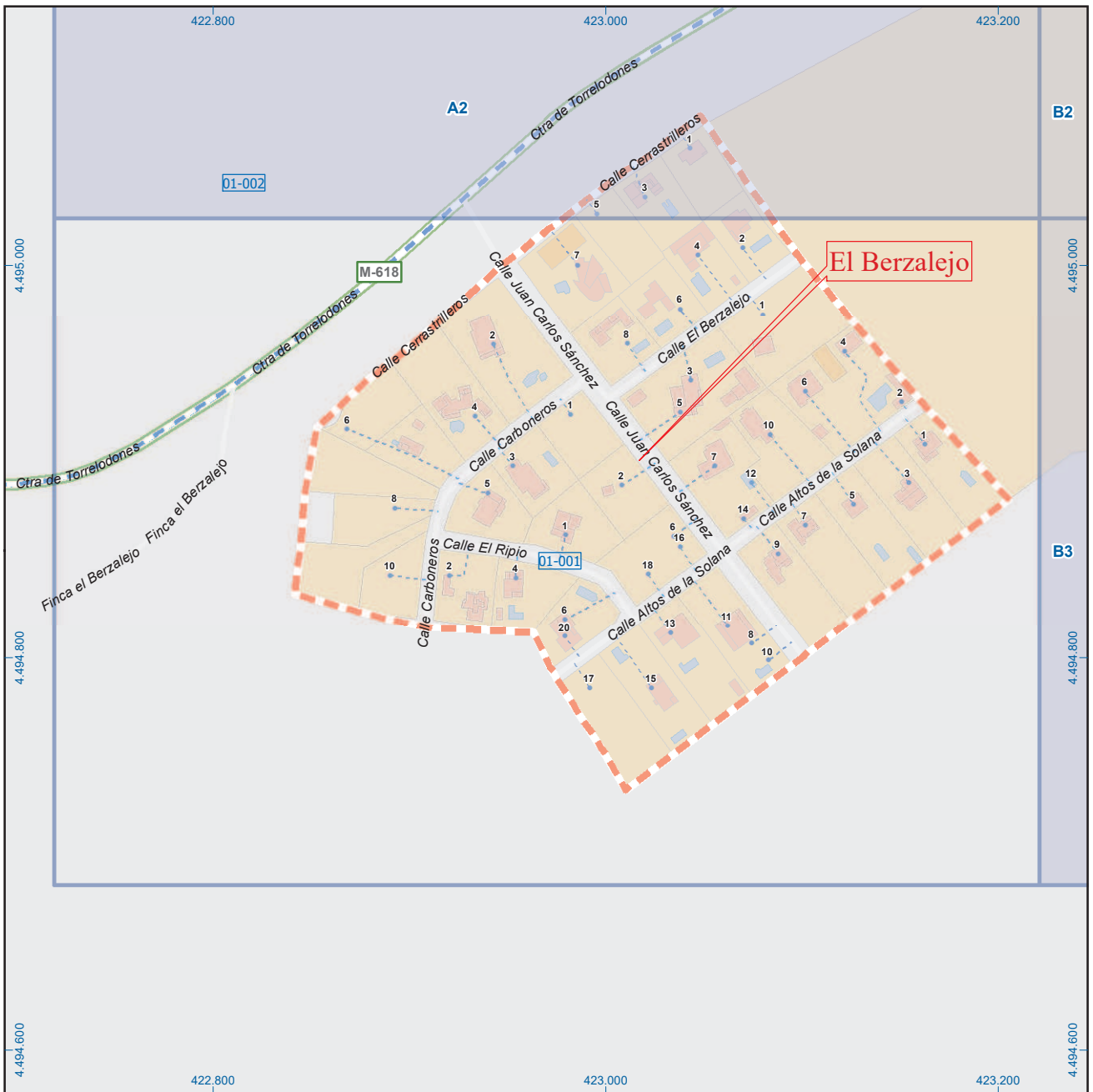
Leyenda



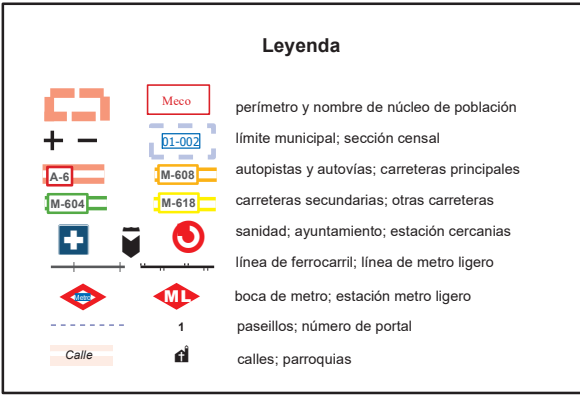
Dirección General de Economía
CONSEJERÍA DE ECONOMÍA,
HACIENDA Y EMPLEO

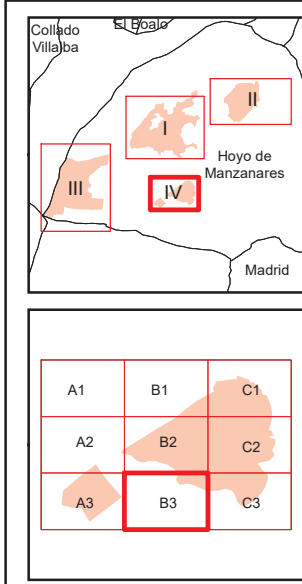
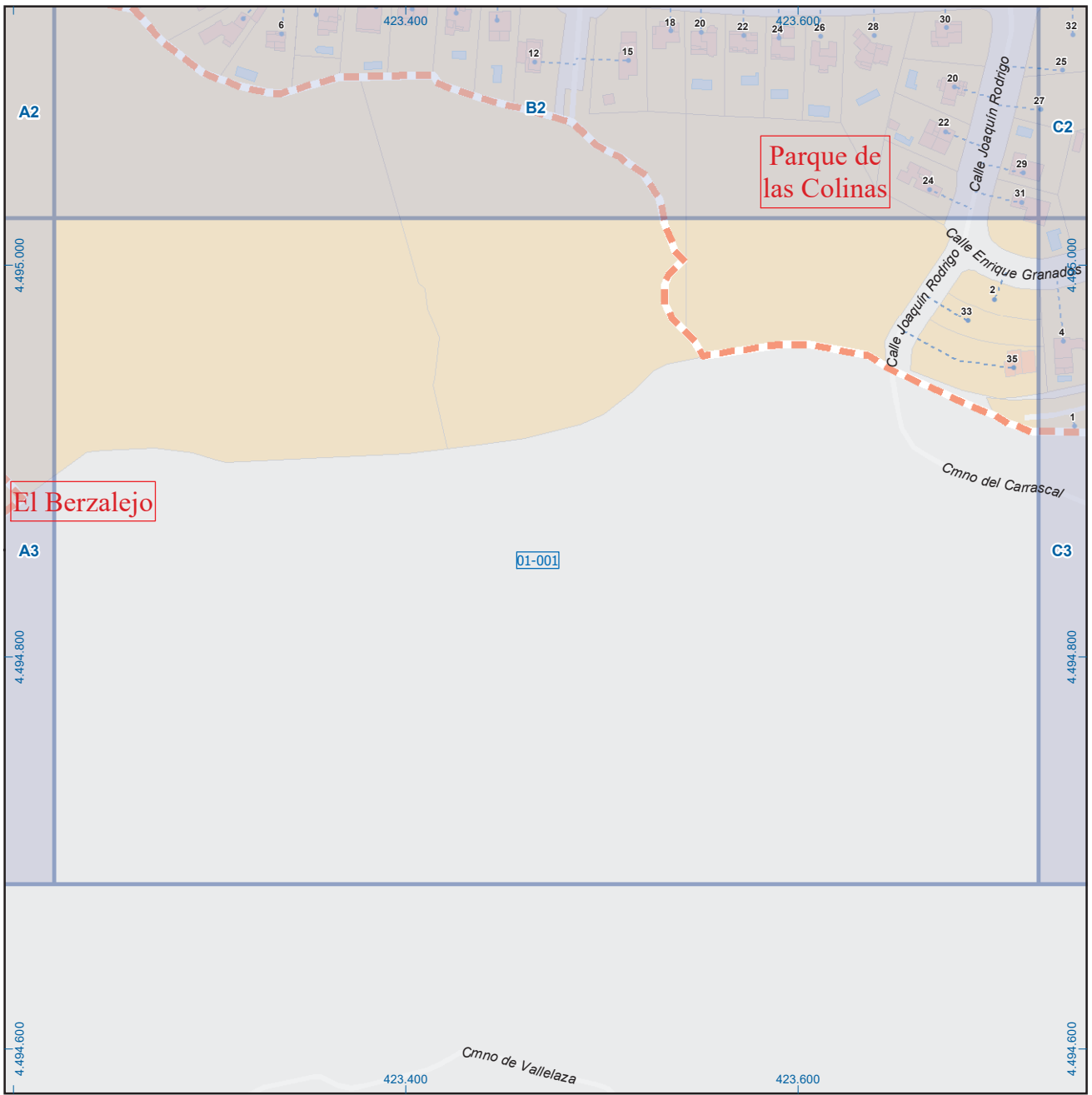


Mapa IV - C2



Hoyo de Manzanares

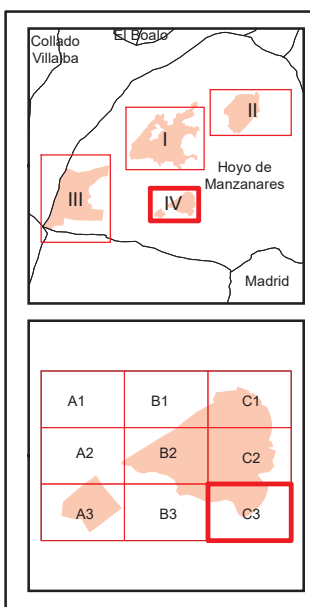
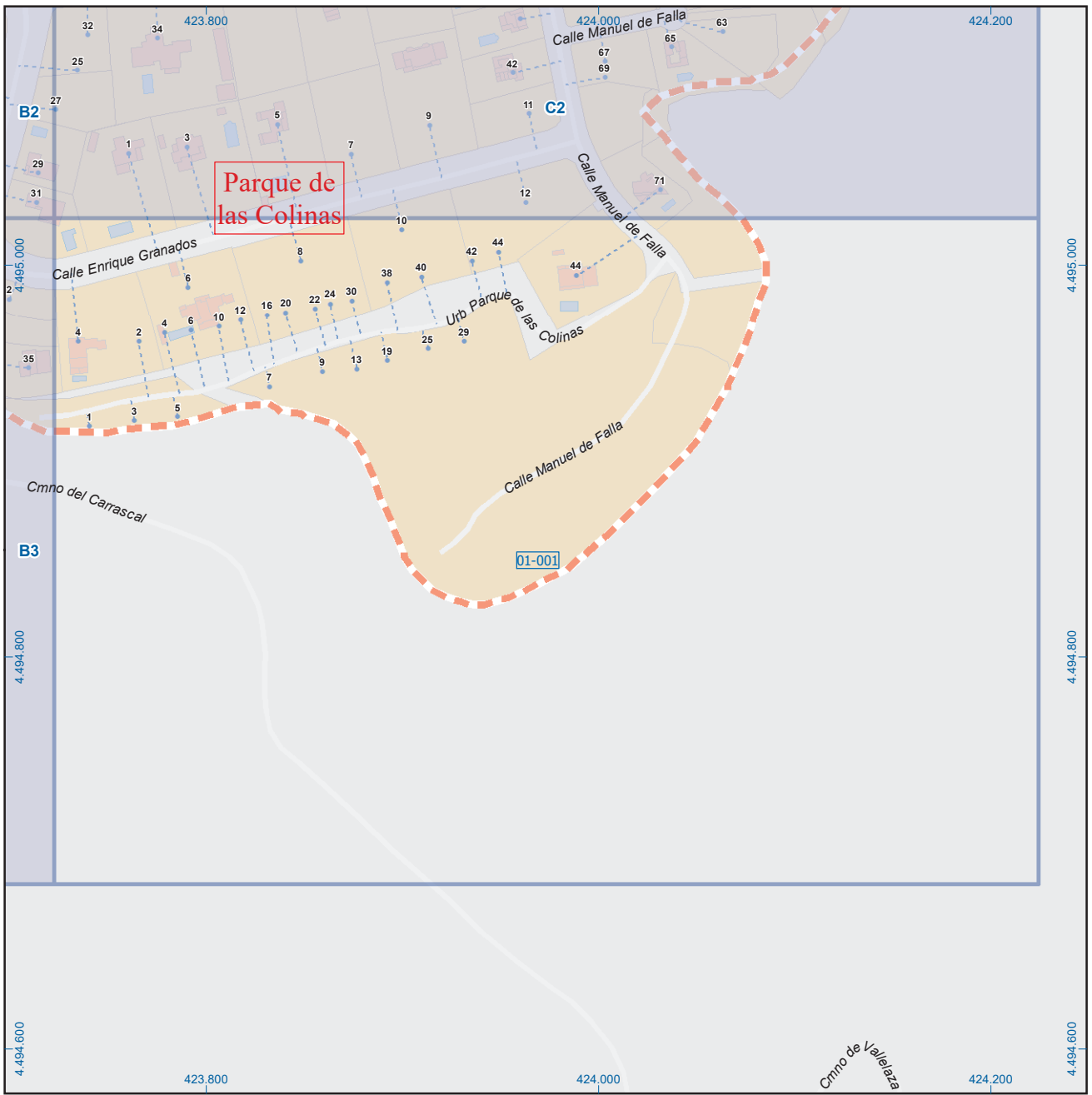




Hoyo de Manzanares

Leyenda

- Meco: perímetro y nombre de núcleo de población
- 01-001: límite municipal; sección censal
- A-6, M-608: autopistas y autovías; carreteras principales
- M-604, M-618: carreteras secundarias; otras carreteras
- Sanidad; ayuntamiento; estación cercanías
- Línea de ferrocarril; línea de metro ligero
- Boca de metro; estación metro ligero
- Paseillos; número de portal
- Calle; parroquias



Hoyo de Manzanares

Leyenda

- Meco: perímetro y nombre de núcleo de población
- 01-002: límite municipal; sección censal
- A-6, M-608: autopistas y autovías; carreteras principales
- M-604, M-618: carreteras secundarias; otras carreteras
- Sanidad; ayuntamiento; estación cercanías
- Línea de ferrocarril; línea de metro ligero
- Boca de metro; estación metro ligero
- Paseillos; número de portal
- Calle
- Calles; parroquias


 Dirección General de Economía
 CONSEJERÍA DE ECONOMÍA,
 HACIENDA Y EMPLEO



Mapa IV - C3