



Castorviejo

# PLANO CALLE

## Guadalix de la Sierra

Valdemanco

La Cabrera

Redueña

Cabanillas de la Sierra

Venturada

El Vellón

Miraflores de la Sierra

Guadalix de la Sierra

Pedrezuela

Soto del Real

El Molar

Colmenar Viejo

San Agustín del Guadalix

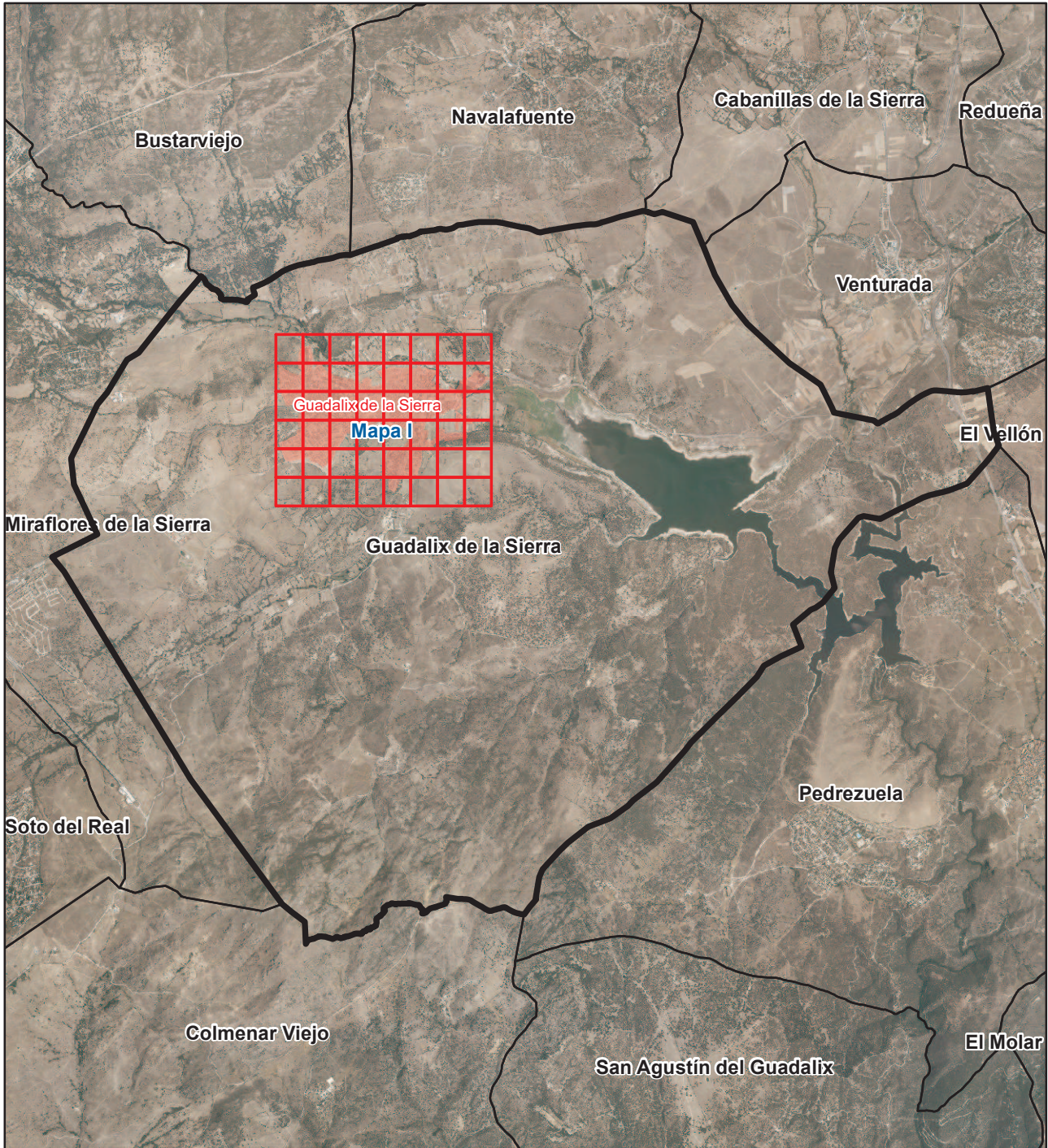


Dirección General de Economía  
CONSEJERÍA DE ECONOMÍA,  
HACIENDA Y EMPLEO

# 2022



# ESQUEMA DE DISTRIBUCIÓN DEL CALLEJERO POR PLANOS Guadalix de la Sierra



Literal de Vía	Numeración		Mapa	Hojas
	Desde	Hasta		
Calle Álamo	1	19	I	E2
Calle Álamo	2	18	I	E2
Plaza del Álamo			I	E2
Plaza del Álamo	1	5	I	E2
Plaza del Álamo	2	2	I	E2
Calle Alcalde Antonio Jiménez			I	G3
Calle Alcalde Antonio Jiménez			I	F3
Calle Alcalde Antonio Jiménez	1	17	I	F3
Calle Alcalde Antonio Jiménez	2	4	I	F3
Calle Alcalde Antonio Jiménez	10	16	I	G3
Calle Alcalde Antonio Jiménez	27	49	I	G3
Calle Aldebarán			I	A4
Calle Aldebarán	1	3	I	B3
Calle Aldebarán	2	8	I	B3
Calle Aldebarán	7	9	I	B4
Calle Aldebarán	15	23	I	A4
Calle Aldebarán	16	20	I	B4
Calle Aldebarán	26	28	I	A4
Avda Alejandro Rubio			I	C2
Avda Alejandro Rubio			I	D3
Avda Alejandro Rubio	1	21	I	E3
Avda Alejandro Rubio	2	16	I	E3
Avda Alejandro Rubio	18	36	I	D3
Avda Alejandro Rubio	25	53	I	D3
Avda Alejandro Rubio	52	82	I	C2
Avda Alejandro Rubio	67	73	I	C2
Avda Alejandro Rubio	81	81	I	C2
Calle Andrés Segovia	1	13	I	C4
Calle Andrés Segovia	2	12	I	C4
Calle Ángel Revilla	1	25	I	F2
Calle Ángel Revilla	2	26	I	F2
Calle Antonio Bienvenida	1	13	I	A2
Calle Antonio Bienvenida	2	20	I	A2
Calle Antonio Machado	1	17	I	E3
Calle Antonio Machado	2	4	I	E3
Calle Antonio Ordóñez	12	16	I	A2
Calle Antonio Ordóñez	13	27	I	A2
Calle Arquitectura	1	27	I	B5
Calle Arquitectura	2	28	I	B5
Calle Arroyo Sequillo	1	15	I	F4
Calle Arroyo Sequillo	2	2	I	F4
Paseo del Arroyo	1	3	I	C4

Literal de Vía	Numeración		Mapa	Hojas
	Desde	Hasta		
Paseo del Arroyo	9	11	I	C3
Calle Avior	1	3	I	C4
Calle Avior	2	8	I	C4
Calle Buenos Aires			I	D2
Calle Buenos Aires	4	4	I	D2
Calle Buenos Aires	21	21	I	D2
Trva Buenos Aires	1	17	I	D2
Trva Buenos Aires	2	2	I	D2
Calle la Caleriza			I	C3
Calle la Caleriza	4	5	I	C3
Calle la Caleriza	10	10	I	C3
Calle la Caleriza	14	17	I	C3
Calle la Caleriza	18	23	I	C3
Calle la Caleriza	24	25	I	C3
Calle la Caleriza	26	27	I	C3
Calle la Caleriza	28	32	I	C3
Calle el Callejón			I	F4
Calle el Callejón			I	G3
Calle el Callejón	1	3	I	F4
Calle el Callejón	11	15	I	G3
Calle Caño			I	E3
Calle Caño	8	28	I	E3
Calle Caño	9	83	I	E3
Calle Capella	1	3	I	C4
Calle Capella	10	20	I	B4
Calle Capella	11	23	I	B4
Calle Capella	30	36	I	A5
Calle Capella	33	45	I	A5
Calle Carnicería	1	15	I	E3
Calle Carnicería	2	12	I	E3
Calle Carnicería	18	46	I	F3
Calle Carnicería	25	27	I	F3
Calle Carnicería	31	33	I	F3
Cllon de la Carnicería	1	3	I	F3
Cllon de la Carnicería	2	8	I	F3
Trva de la Carnicería	1	23	I	E3
Trva de la Carnicería	2	4	I	E3
Trva de la Carnicería	22	22	I	E3
Calle Carretas	1	61	I	F3
Calle Carretas	2	36	I	F3
Trva Carretas	1	5	I	F3
Trva Carretas	2	18	I	F3
Calle Castor	1	3	I	C4
Calle Castor	2	4	I	C4
Calle Castor	11	11	I	B4

Literal de Vía	Numeración		Mapa	Hojas
	Desde	Hasta		
Calle Castor	14	14	I	B3
Calle Castor	17	21	I	B3
Calle del Caz	1	39	I	E2
Calle del Caz	2	26	I	E2
Avda César Rincón	1	11	I	A2
Avda César Rincón	4	14	I	A2
Avda César Rincón	17	17	I	A3
Avda César Rincón	20	20	I	A3
Calle las Cigüeñas	1	27	I	E3
Calle las Cigüeñas	2	30	I	E3
Ctra de Colmenar Viejo			I	F4
Ctra de Colmenar Viejo	1	3	I	F3
Ctra de Colmenar Viejo	4	24	I	F4
Ctra de Colmenar Viejo	15	45	I	F4
Plaza Consistorial			I	E3
Plaza Consistorial	1	1	I	E3
Plaza Consistorial	2	4	I	E3
Plaza Consistorial	5	8	I	E3
Calle Curro Romero	1	7	I	A2
Calle Curro Romero	2	8	I	A2
Plaza Chamberí	1	1	I	D2
Plaza Chamberí	2	3	I	D2
Avda de Chopera			I	G3
Avda de Chopera	1	29	I	G3
Avda de Chopera	2	32	I	G3
Cmno de Chozas			I	B4
Cmno de Chozas			I	B5
Cmno de Chozas			I	C4
Cmno de Chozas			I	E3
Cmno de Chozas	1	11	I	E3
Cmno de Chozas	2	4	I	E3
Cmno de Chozas	13	13	I	D4
Cmno de Chozas	24	44	I	D4
Cmno de Chozas	62	68	I	C4
Cmno de Chozas	76	76	I	B4
Cmno de Chozas	84	88	I	B5
Calle Deneb	1	19	I	B4
Calle Deneb	2	18	I	B4
Calle Domingo Ortega	4	4	I	A3
Calle Domingo Ortega	15	27	I	A3
Calle Duero	4	8	I	C4
Calle Duero	9	15	I	C4
Calle del Ebro	18	26	I	C3
Calle del Ebro	19	23	I	C3
Calle Egido			I	F3

Literal de Vía	Numeración		Mapa	Hojas
	Desde	Hasta		
Calle Egido	7	21	I	F3
Calle Egido	22	36	I	F3
Calle Egido	27	37	I	G3
Plaza Egido	1	3	I	F3
Plaza Egido	4	7	I	F3
Plaza Egido	8	8	I	F3
Calle El Aliso	1	9	I	E2
Calle El Aliso	2	20	I	E2
Calle El Cordobés	1	7	I	A3
Calle El Cordobés	2	12	I	A3
Calle Encinas	14	28	I	E2
Calle Encinas	33	41	I	E2
Calle Eras Abajo			I	E3
Calle Eras Abajo	1	7	I	E3
Calle Eras Abajo	14	16	I	E3
Calle Eras del Medio			I	D3
Calle Eras del Medio	1	35	I	D3
Calle Eras del Medio	2	40	I	D3
Calle Escultura			I	B5
Calle Escultura	1	11	I	B5
Calle del Espinar			I	B2
Calle del Espinar	1	23	I	C2
Calle del Espinar	2	22	I	C2
Calle del Espinar	48	50	I	B2
Calle Etamín	1	17	I	B4
Calle Etamín	2	18	I	B4
Calle Federico García Lorca	1	3	I	E3
Calle Federico García Lorca	2	16	I	E3
Calle Felicitas Márquez	2	2	I	F2
Calle Felicitas Márquez	8	30	I	E2
Calle la Flor	1	19	I	E2
Calle la Flor	2	26	I	E2
Calle Fragua	1	35	I	E2
Calle Fragua	2	38	I	E2
Calle Fragua	39	57	I	F2
Calle Fragua	44	54	I	F2
Trva de la Fragua	2	8	I	F2
Calle del Fresno			I	D2
Calle del Fresno	2	8	I	E2
Calle del Fresno	10	18	I	D2
Urb Guadalcampo			I	B3
Urb Guadalcampo	23	25	I	B3
Urb Guadalcampo	26	36	I	B3
Urb Guadalcampo	29	29	I	B3
Urb Guadalcampo	37	39	I	B3

Literal de Vía	Numeración		Mapa	Hojas
	Desde	Hasta		
Urb Guadalcampo	40	42	I	B3
Urb Guadalcampo	43	44	I	B3
Urb Guadalcampo	45	52	I	B3
Urb Guadalcampo	53	54	I	B3
Urb Guadalcampo	55	65	I	B3
Urb Guadalcampo	60	60	I	B3
Urb Guadalcampo	66	71	I	B3
Urb Guadalcampo	72	79	I	B3
Urb Guadalcampo	106	108	I	B3
Urb Guadalcampo	109	115	I	B3
Calle Guadalquivir	1	9	I	D3
Calle Guadalquivir	10	16	I	D3
Calle Guadalquivir	22	24	I	D4
Calle Hadar	1	19	I	B4
Calle Hadar	2	16	I	B4
Cmno de las Hazas	1	19	I	C3
Cmno de las Hazas	2	30	I	C3
Calle del Hospital			I	E3
Calle del Hospital	1	17	I	E3
Calle del Hospital	2	28	I	E3
Calle de la Iglesia			I	F2
Calle de la Iglesia	2	12	I	F2
Trva de la Iglesia	1	1	I	F3
Trva de la Iglesia	2	2	I	F3
Calle Júcar	1	21	I	C3
Calle Júcar	2	12	I	C3
Calle Laguna	10	38	I	E3
Calle Laguna	11	47	I	E3
Plaza de la Libertad	1	5	I	E3
Plaza de la Libertad	9	9	I	E3
Calle Manolete	1	25	I	A2
Calle Manolete	2	36	I	A2
Calle Manolo Vázquez	1	7	I	A2
Calle Manolo Vázquez	2	12	I	A2
Calle del Manzanares			I	D3
Calle del Manzanares	1	1	I	D3
Calle del Manzanares	1	11	I	D3
Calle del Manzanares	4	12	I	D3
Calle Mar Cantábrico	1	23	I	F3
Calle Mar Cantábrico	2	26	I	F3
Calle Mar Menor	1	9	I	G3
Calle Mar Menor	2	16	I	G3
Calle Mari Paz			I	F3
Calle Mari Paz	1	9	I	F3
Calle Mari Paz	2	20	I	F3

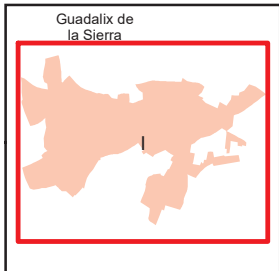
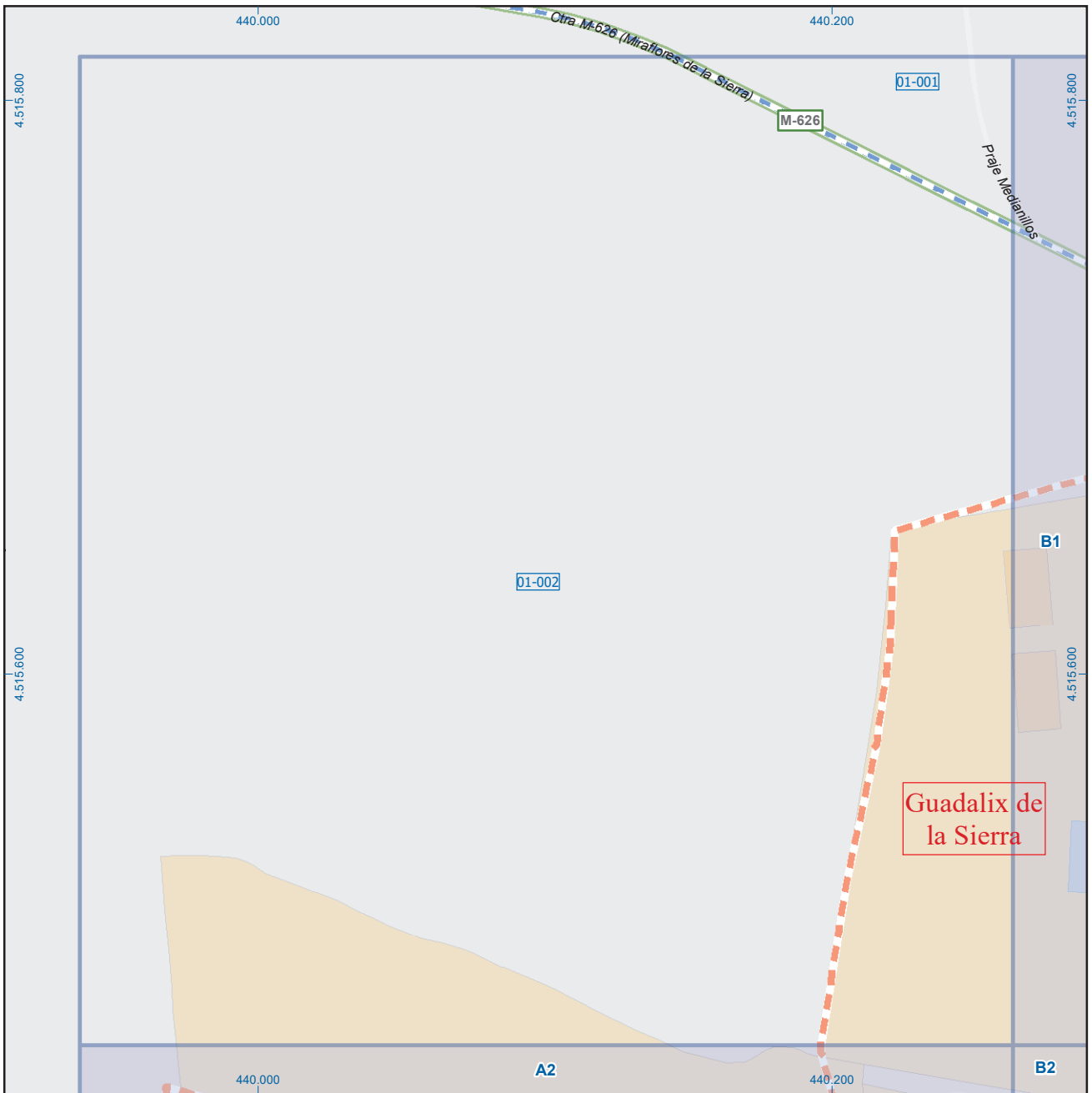
Literal de Vía	Numeración		Mapa	Hojas
	Desde	Hasta		
Calle el Marqués	1	21	I	B2
Calle el Marqués	2	12	I	B2
Calle el Marqués	16	16	I	C2
Calle Mayor			I	D2
Calle Mayor	11	47	I	E2
Calle Mayor	50	146	I	E2
Calle Mayor	61	107	I	D2
Calle Mayor	111	125	I	C2
Calle Mayor	162	176	I	D2
Calle Mayor	186	186	I	D2
Calle Mayor	206	234	I	C2
Calle Mimosa	1	1	I	B5
Calle Mimosa	2	4	I	B5
Calle Miño	2	4	I	C4
Calle Miraflores	1	15	I	E2
Calle Miraflores	2	34	I	E2
Calle Miraflores	41	45	I	D2
Calle Miraflores	44	54	I	D2
Urb Miralpántano			I	E5
Urb Miralpántano	1	4	I	F4
Urb Miralpántano	2	2	I	F4
Urb Miralpántano	5	7	I	F4
Urb Miralpántano	8	10	I	F4
Urb Miralpántano	15	16	I	F5
Urb Miralpántano	20	22	I	F4
Urb Miralpántano	23	24	I	F4
Urb Miralpántano	25	26	I	F4
Urb Miralpántano	27	29	I	F4
Urb Miralpántano	28	28	I	F4
Urb Miralpántano	38	40	I	E5
Urb Miralpántano	41	41	I	E5
Urb Miralpántano	44	47	I	E5
Urb Miralpántano	45	45	I	E5
Urb Miralpántano	48	48	I	E5
Urb Miralpántano	49	51	I	E5
Urb Miralpántano	52	55	I	E5
Urb Miralpántano	56	56	I	F5
Urb Miralpántano	64	70	I	E5
Urb Miralpántano	71	75	I	E5
Urb Miralpántano	76	77	I	E5
Urb Miralpántano	78	81	I	E5
Urb Miralpántano	79	79	I	E5
Urb Miralpántano	83	93	I	E5
Urb Miralpántano	90	94	I	E5
Urb Miralpántano	97	98	I	E5



Literal de Vía	Numeración		Mapa	Hojas
	Desde	Hasta		
Urb Miralpántano	99	99	I	E5
Urb Miralpántano	100	107	I	E5
Urb Miralpántano	103	103	I	E5
Urb Miralpántano	108	111	I	E5
Urb Miralpántano	112	113	I	E5
Urb Miralpántano	114	124	I	E5
Urb Miralpántano	117	117	I	E5
Urb Miralpántano	125	130	I	E5
Urb Miralpántano	133	134	I	E5
Urb Miralpántano	135	136	I	E5
Urb Miralpántano	137	137	I	E5
Urb Miralpántano	138	140	I	E5
Urb Miralpántano	141	143	I	E5
Urb Miralpántano	149	150	I	F5
Urb Miralpántano	151	151	I	E5
Calle del Molino Viejo	1	7	I	D2
Calle del Molino Viejo	2	4	I	D2
Calle Música			I	B5
Calle Música	1	27	I	B5
Calle Música	2	28	I	B5
Calle la Najarra	1	7	I	F3
Ctra de Navalafuente			I	F2
Ctra de Navalafuente	16	20	I	F2
Ctra de Navalafuente	37	67	I	F2
Calle Nogal	1	9	I	E3
Calle Nogal	2	10	I	E3
Calle de los Olmos			I	D4
Calle de los Olmos	2	2	I	D4
Calle de los Olmos	15	23	I	C3
Calle Ortega Cano	1	3	I	A2
Calle Ortega Cano	2	4	I	A2
Calle Palenque			I	E2
Calle Palenque	1	47	I	E2
Calle Palenque	2	10	I	E2
Calle Palenque	16	20	I	E2
Trva Palenque	2	40	I	E2
Urb Peña del Agua	43	57	I	G4
Plaza de Pío XII	6	10	I	F2
Plaza de Pío XII	15	15	I	F3
Calle del Pozo	1	15	I	E3
Calle del Pozo	2	24	I	E3
Calle del Prado de la Noria	1	21	I	E3
Calle Prado del Endrinal	1	1	I	B2
Calle Prado del Endrinal	1	12	I	B2
Calle Prado Panetes			I	E4

Literal de Vía	Numeración		Mapa	Hojas
	Desde	Hasta		
Calle Prado Panetes	1	9	I	E4
Calle Prado Panetes	36	36	I	E4
Calle Prado Panetes	94	94	I	E4
Calle Prados del Caz			I	E2
Calle Prados del Caz	1	19	I	E2
Calle Prados del Caz	2	14	I	E2
Calle Prados del Caz	23	23	I	E2
Calle Residencial Guadalix I	1	7	I	B2
Calle Residencial Guadalix I	2	42	I	B2
Calle Residencial Guadalix II	2	40	I	B2
Calle Residencial Jardín	2	8	I	C2
Calle Residencial Olma			I	D3
Calle Residencial Olma	2	10	I	D3
Calle Retama	1	1	I	E4
Calle el Rinconcillo	1	21	I	D2
Calle los Robles	1	4	I	C3
Calle los Robles	5	8	I	C3
Calle los Robles	9	19	I	C3
Calle los Robles	20	27	I	C3
Calle Romero	1	9	I	E4
Calle Romero	2	16	I	E4
Calle Rosales			I	D3
Calle Rosales	1	23	I	D3
Calle Rosales	2	8	I	D3
Calle San Juan Bautista	1	5	I	E3
Calle San Juan Bautista	2	10	I	E3
Calle de San Pedro	1	27	I	E3
Calle de San Pedro	2	2	I	E3
Calle de San Pedro	8	8	I	E3
Calle Segura			I	C3
Calle Segura	1	5	I	C3
Calle Segura	2	10	I	C3
Calle del Tajo	1	7	I	D3
Calle del Tajo	2	6	I	D3
Calle Teresa Hernán García	1	11	I	F2
Calle Teresa Hernán García	2	12	I	F2
Ctra de Torrelaguna-El Escorial			I	G3
Ctra de Torrelaguna-El Escorial			I	H2
Ctra de Torrelaguna-El Escorial	1	7	I	G3
Ctra de Torrelaguna-El Escorial	2	12	I	G3
Calle la Trilla	1	15	I	D3
Calle Victorio Junco	1	11	I	F2
Calle Victorio Junco	2	36	I	F2
Ctra Vieja del Pantano			I	G3
Ctra Vieja del Pantano	1	15	I	G3

Literal de Vía	Numeración		Mapa	Hojas
	Desde	Hasta		
Ctra Vieja del Pantano	2	30	I	G3
Calle Villar del Río	41	67	I	D2
Calle Villas de Guadalix			I	B2
Calle Villas de Guadalix	1	17	I	C2
Calle Villas de Guadalix	2	16	I	C2
Calle Villas de Guadalix	18	38	I	B2
Calle Villas de Guadalix	19	37	I	B2
Calle Villas de Guadalix	64	66	I	B2
Avda Virgen del Espinar	15	23	I	G3
Trva Virgen del Espinar	2	12	I	F2



A1	B1	C1	D1	E1	F1	G1	H1
A2	B2	C2	D2	E2	F2	G2	H2
A3	B3	C3	D3	E3	F3	G3	H3
A4	B4	C4	D4	E4	F4	G4	H4
A5	B5	C5	D5	E5	F5	G5	H5
A6	B6	C6	D6	E6	F6	G6	H6

## Guadalix de la Sierra

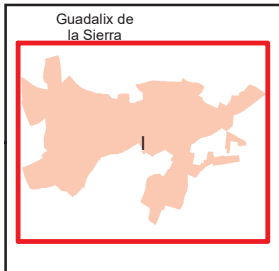
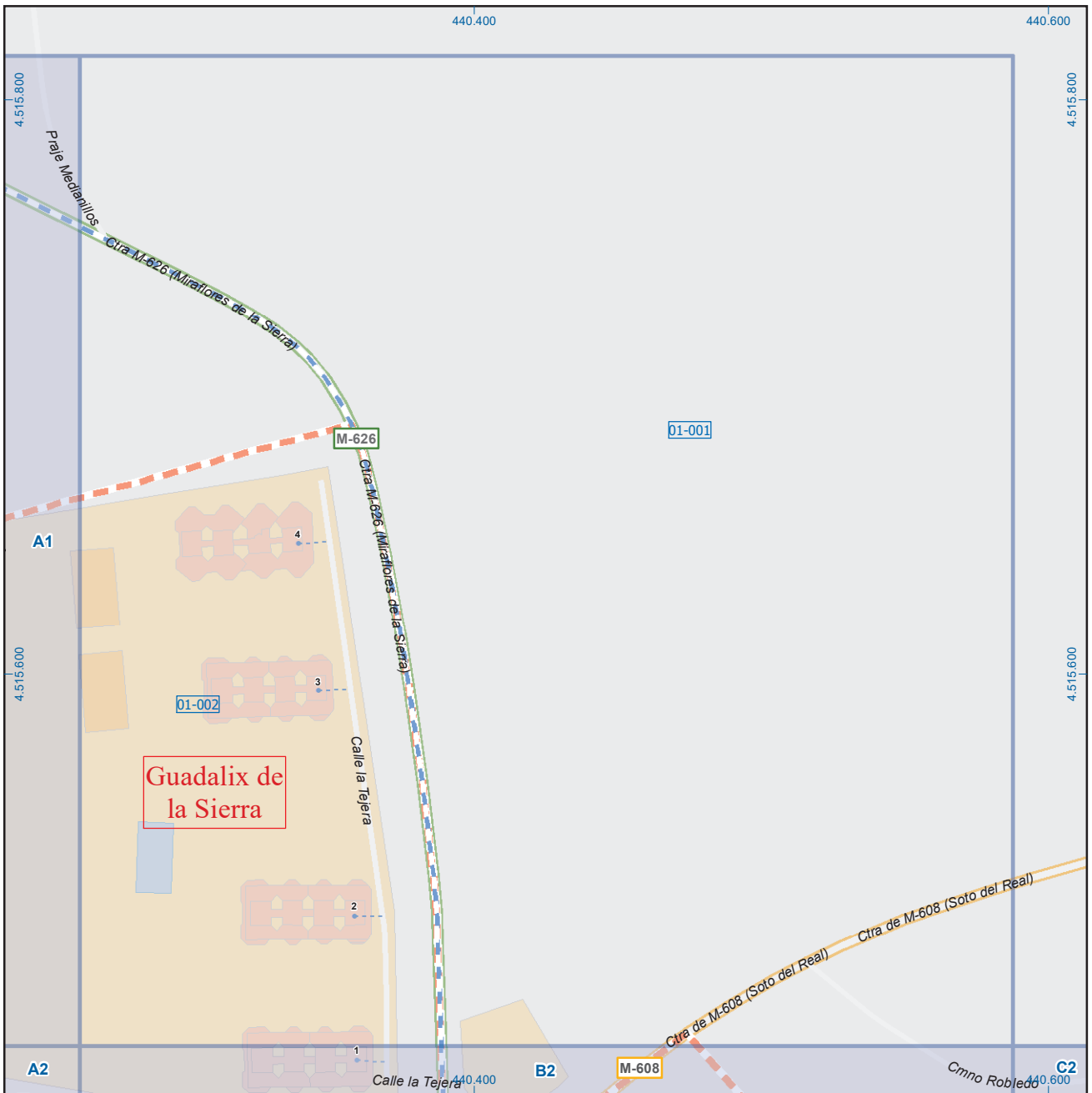
**Legenda**

- Meco: perímetro y nombre de núcleo de población
- 01-002: límite municipal; sección censal
- A-6: autopistas y autovías; carreteras principales
- M-604: carreteras secundarias; otras carreteras
- +: sanidad; ayuntamiento; estación cercanías
- : línea de ferrocarril; línea de metro ligero
- ML: boca de metro; estación metro ligero
- 1: paseillos; número de portal
- Calle: calles; parroquias


 Dirección General de Economía  
 CONSEJERÍA DE ECONOMÍA,  
 HACIENDA Y EMPLEO


 ESCALA GRÁFICA

Mapa I - A1

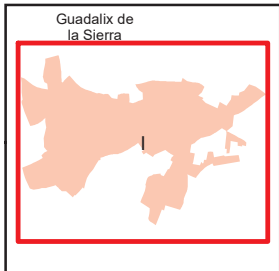
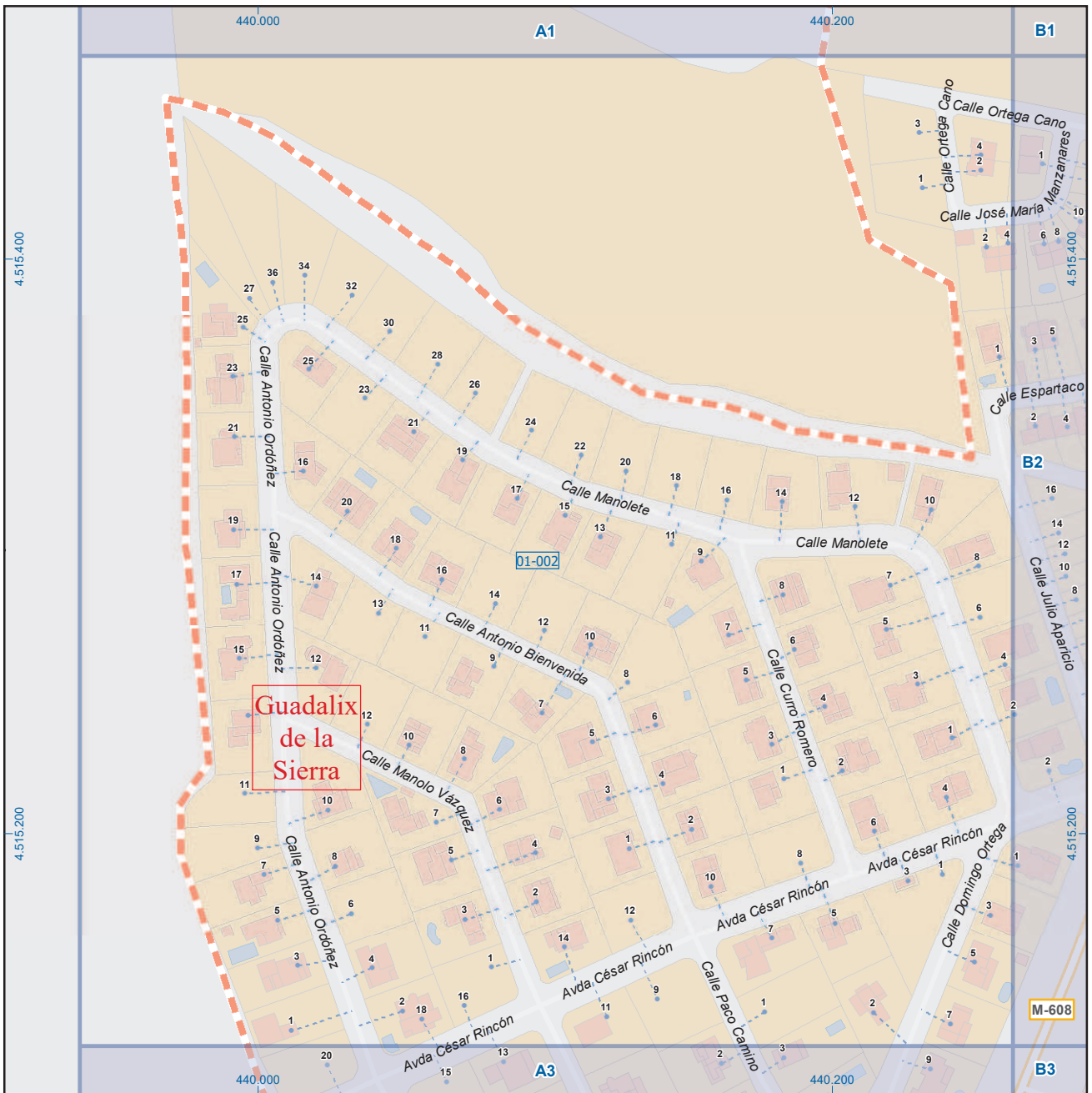


A1	B1	C1	D1	E1	F1	G1	H1
A2	B2	C2	D2	E2	F2	G2	H2
A3	B3	C3	D3	E3	F3	G3	H3
A4	B4	C4	D4	E4	F4	G4	H4
A5	B5	C5	D5	E5	F5	G5	H5
A6	B6	C6	D6	E6	F6	G6	H6

## Guadalix de la Sierra

**Leyenda**

- Meco: perímetro y nombre de núcleo de población
- 01-001, 01-002: límite municipal; sección censal
- A-6: autopistas y autovías; carreteras principales
- M-608: carreteras secundarias; otras carreteras
- M-604: carreteras secundarias; otras carreteras
- Sanidad; ayuntamiento; estación cercanías
- Línea de ferrocarril; línea de metro ligero
- Boca de metro; estación metro ligero
- Estación metro ligero
- Paseillos; número de portal
- Calle: calles; parroquias



A1	B1	C1	D1	E1	F1	G1	H1
A2	B2	C2	D2	E2	F2	G2	H2
A3	B3	C3	D3	E3	F3	G3	H3
A4	B4	C4	D4	E4	F4	G4	H4
A5	B5	C5	D5	E5	F5	G5	H5
A6	B6	C6	D6	E6	F6	G6	H6

## Guadalix de la Sierra

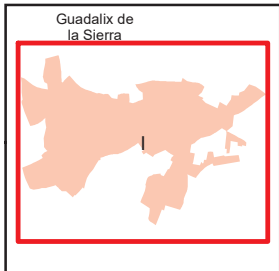
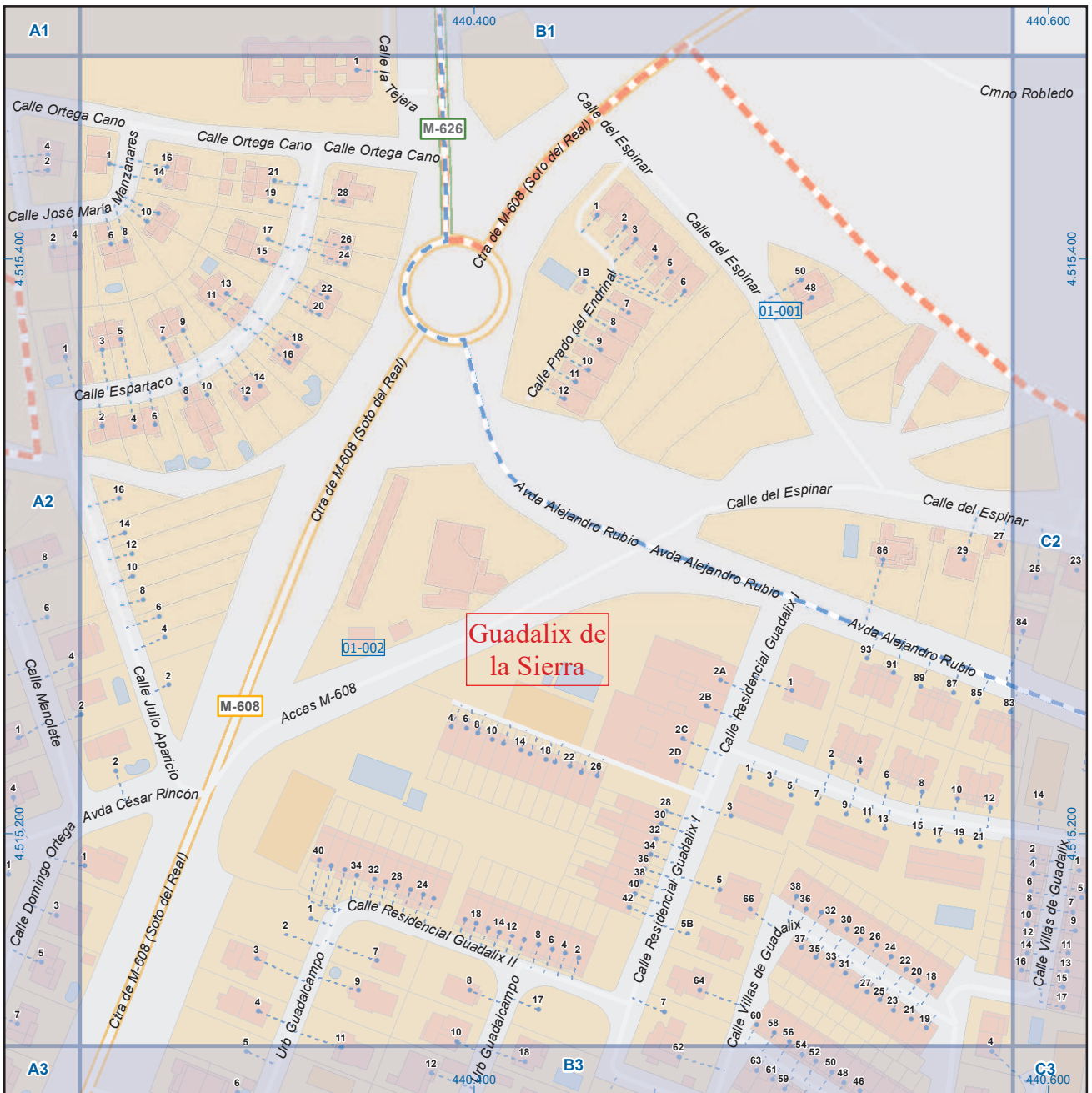
**Legenda**

- Meco: perímetro y nombre de núcleo de población
- D1-002: límite municipal; sección censal
- A-6: autopistas y autovías; carreteras principales
- M-604: carreteras secundarias; otras carreteras
- +: sanidad; ayuntamiento; estación cercanías
- M: línea de ferrocarril; línea de metro ligero
- M: boca de metro; estación metro ligero
- 1: paseillos; número de portal
- Calle: calles; parroquias

Dirección General de Economía  
CONSEJERÍA DE ECONOMÍA,  
HACIENDA Y EMPLEO

ESCALA GRÁFICA

Mapa I - A2

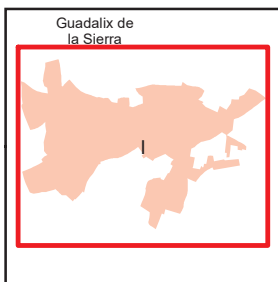
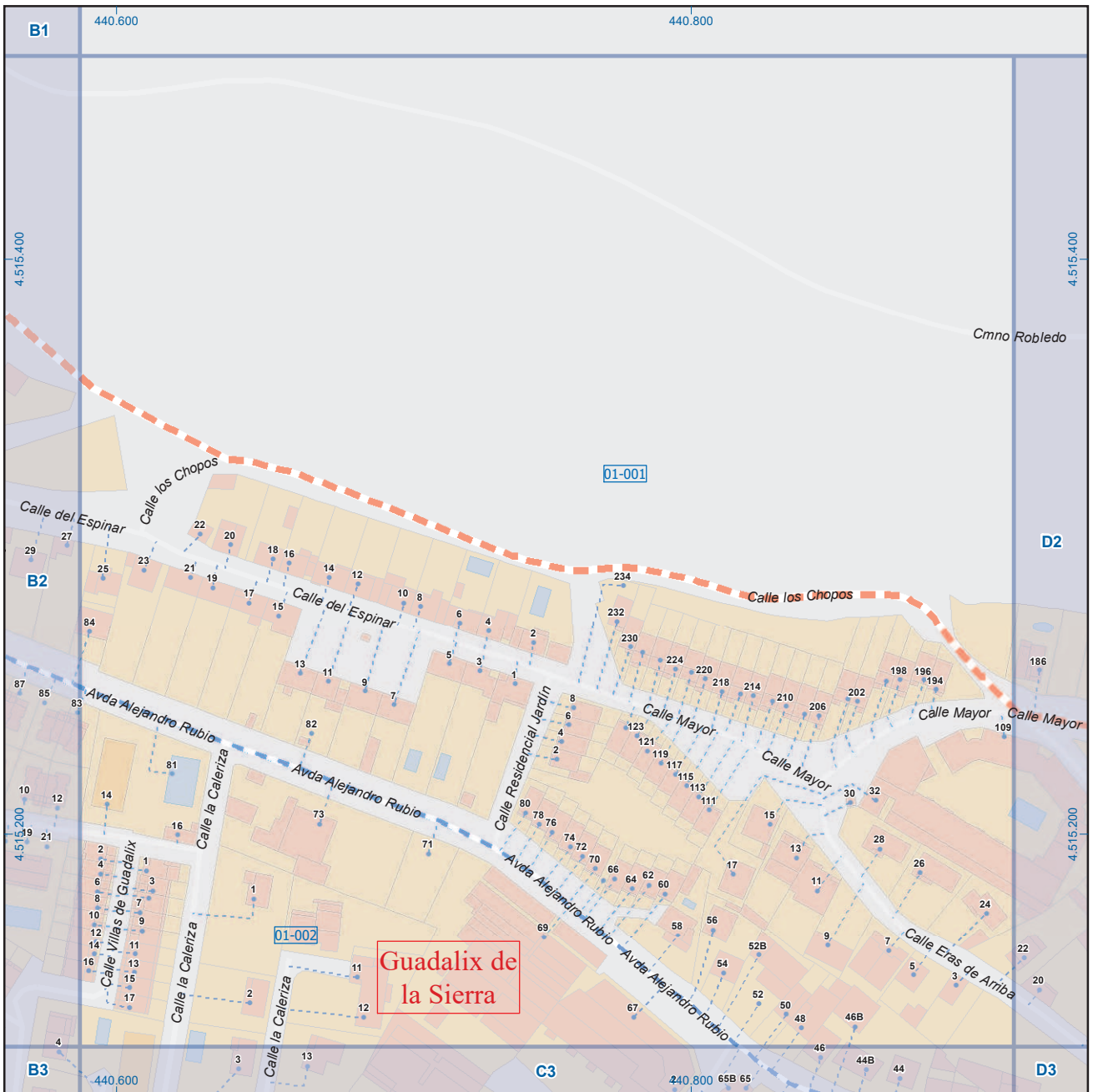


A1	B1	C1	D1	E1	F1	G1	H1
A2	B2	C2	D2	E2	F2	G2	H2
A3	B3	C3	D3	E3	F3	G3	H3
A4	B4	C4	D4	E4	F4	G4	H4
A5	B5	C5	D5	E5	F5	G5	H5
A6	B6	C6	D6	E6	F6	G6	H6

## Guadalix de la Sierra

**Legenda**

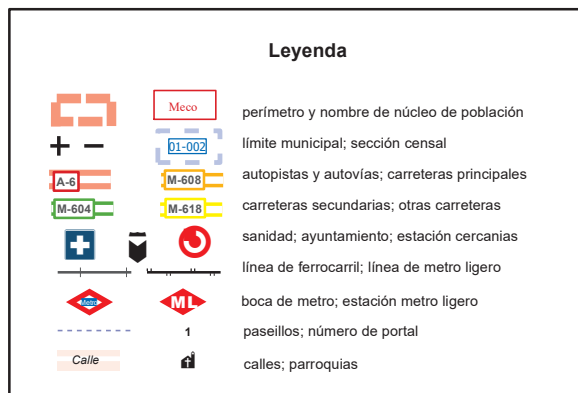
- Meco: perímetro y nombre de núcleo de población
- 01-002: límite municipal; sección censal
- A-6: autopistas y autovías; carreteras principales
- M-604, M-608, M-618: carreteras secundarias; otras carreteras
- +: sanidad; ayuntamiento; estación cercanías
- : línea de ferrocarril; línea de metro ligero
- : boca de metro; estación metro ligero
- 1: paseillos; número de portal
- Calle: calles; parroquias



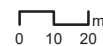
A1	B1	C1	D1	E1	F1	G1	H1
A2	B2	C2	D2	E2	F2	G2	H2
A3	B3	C3	D3	E3	F3	G3	H3
A4	B4	C4	D4	E4	F4	G4	H4
A5	B5	C5	D5	E5	F5	G5	H5
A6	B6	C6	D6	E6	F6	G6	H6

## Guadalix de la Sierra

### Leyenda



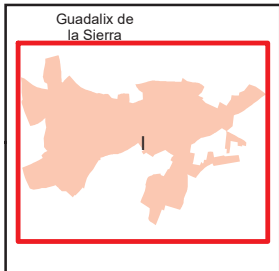
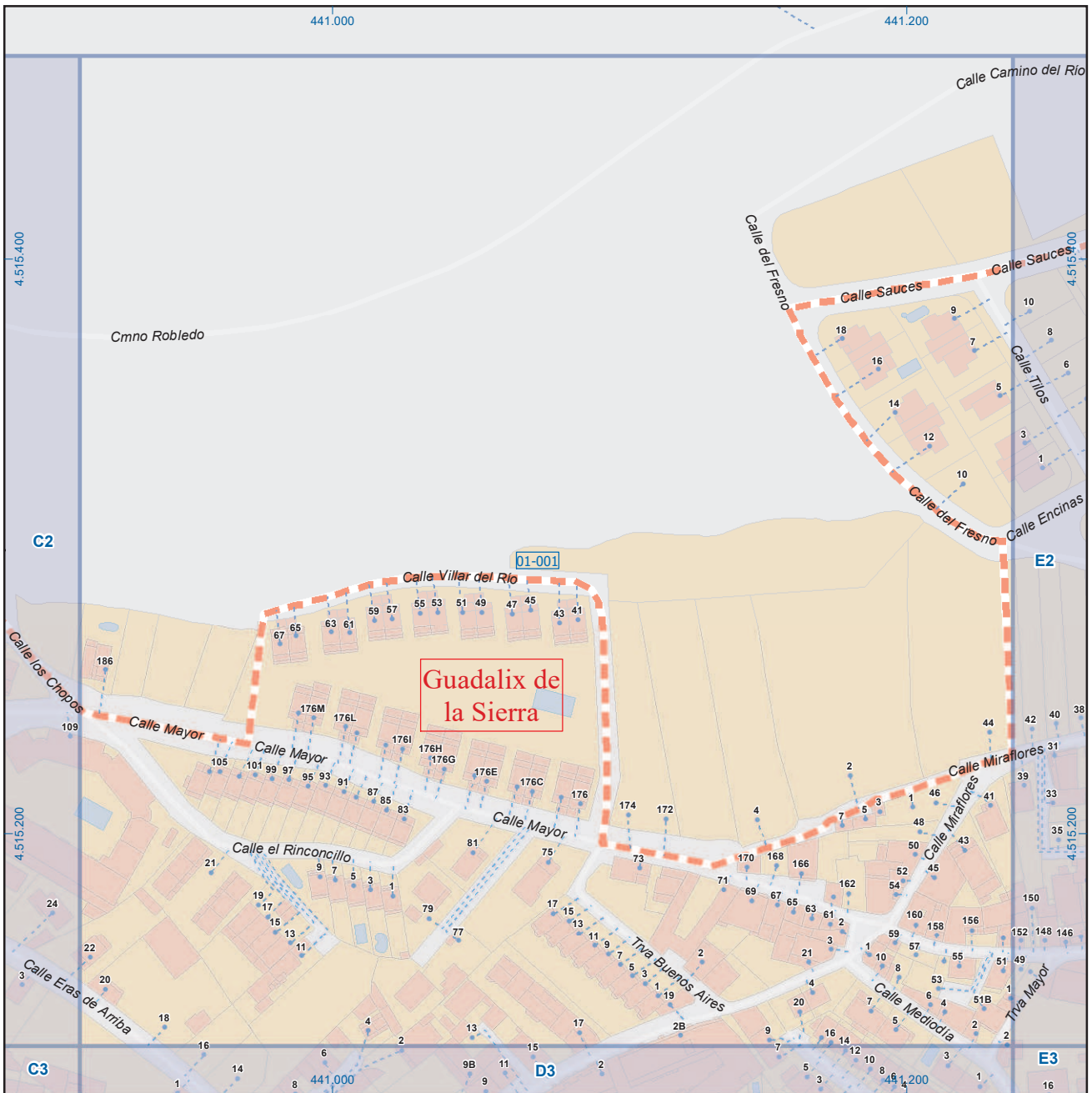
Dirección General de Economía  
CONSEJERÍA DE ECONOMÍA,  
HACIENDA Y EMPLEO



ESCALA GRÁFICA

Mapa I - C2



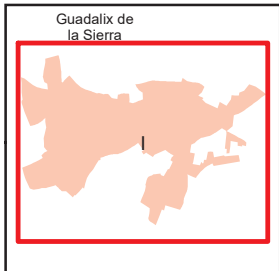


A1	B1	C1	D1	E1	F1	G1	H1
A2	B2	C2	D2	E2	F2	G2	H2
A3	B3	C3	D3	E3	F3	G3	H3
A4	B4	C4	D4	E4	F4	G4	H4
A5	B5	C5	D5	E5	F5	G5	H5
A6	B6	C6	D6	E6	F6	G6	H6

## Guadalix de la Sierra

### Leyenda

	<b>Meco</b>	perímetro y nombre de núcleo de población
	<b>D1-001</b>	límite municipal; sección censal
	<b>A-6</b>	autopistas y autovías; carreteras principales
	<b>M-604</b>	carreteras secundarias; otras carreteras
		sanidad; ayuntamiento; estación cercanías
		línea de ferrocarril; línea de metro ligero
		boca de metro; estación metro ligero
	<b>1</b>	paseillos; número de portal
	<b>Calle</b>	calles; parroquias



A1	B1	C1	D1	E1	F1	G1	H1
A2	B2	C2	D2	E2	F2	G2	H2
A3	B3	C3	D3	E3	F3	G3	H3
A4	B4	C4	D4	E4	F4	G4	H4
A5	B5	C5	D5	E5	F5	G5	H5
A6	B6	C6	D6	E6	F6	G6	H6

## Guadalix de la Sierra

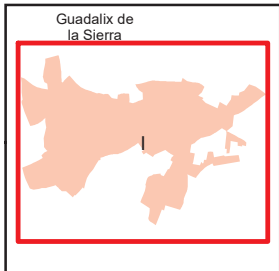
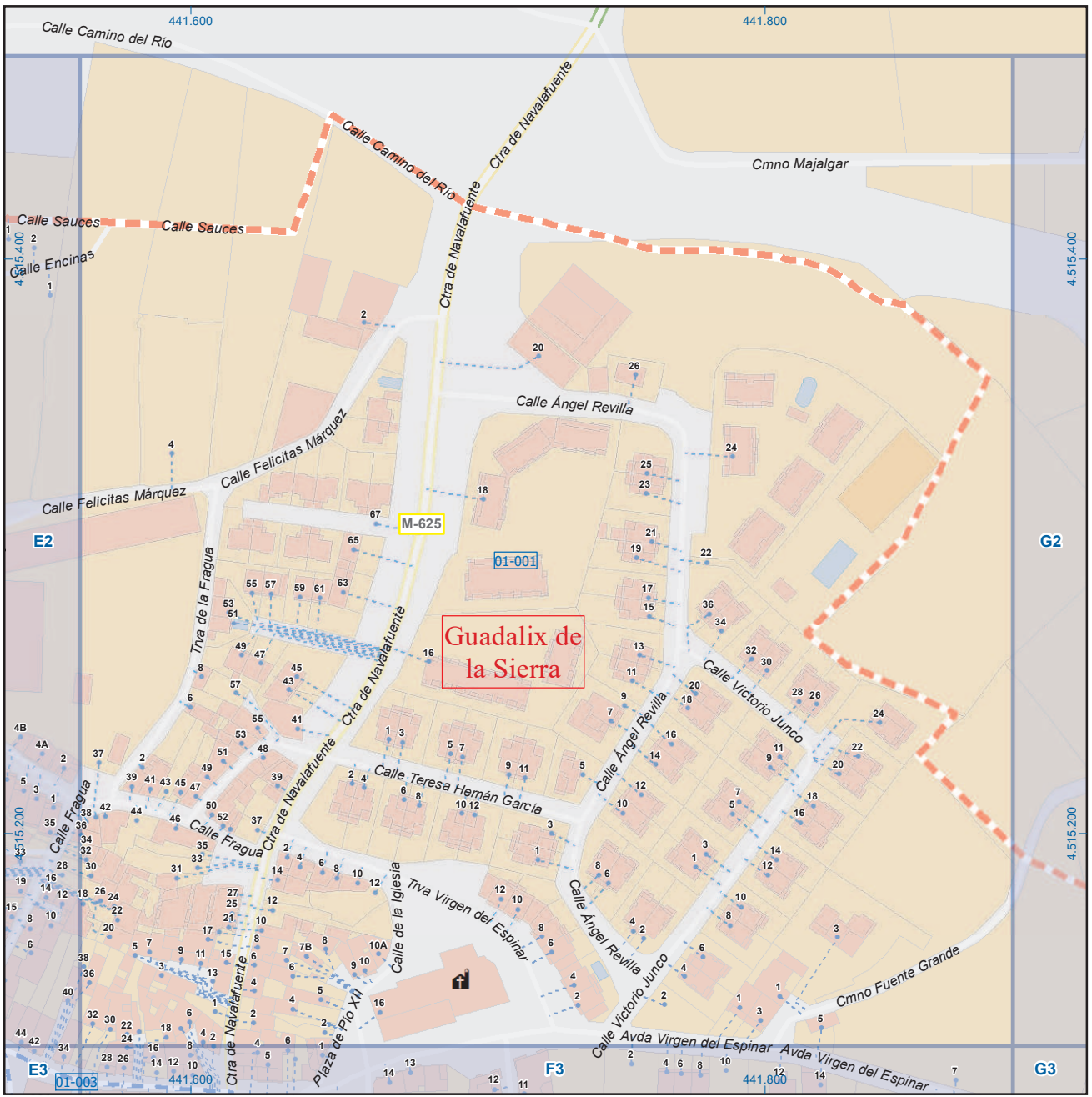
### Legenda

- Meco perimetro y nombre de núcleo de población
- 01-002 límite municipal; sección censal
- A-6 autopistas y autovías; carreteras principales
- M-604 M-608 M-618 carreteras secundarias; otras carreteras
- Sanidad; ayuntamiento; estación cercanías
- línea de ferrocarril; línea de metro ligero
- boca de metro; estación metro ligero
- paseillos; número de portal
- Calle calles; parroquias

Dirección General de Economía  
CONSEJERÍA DE ECONOMÍA,  
HACIENDA Y EMPLEO

0 10 20 m  
ESCALA GRÁFICA

Mapa I - E2



A1	B1	C1	D1	E1	F1	G1	H1
A2	B2	C2	D2	E2	F2	G2	H2
A3	B3	C3	D3	E3	F3	G3	H3
A4	B4	C4	D4	E4	F4	G4	H4
A5	B5	C5	D5	E5	F5	G5	H5
A6	B6	C6	D6	E6	F6	G6	H6

## Guadalix de la Sierra

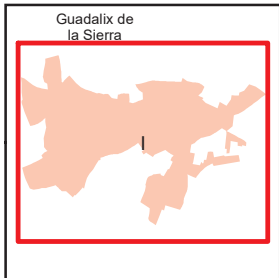
### Leyenda

- Meco: perímetro y nombre de núcleo de población
- 01-002: límite municipal; sección censal
- A-6, M-608: autopistas y autovías; carreteras principales
- M-604, M-618: carreteras secundarias; otras carreteras
- Sanidad; ayuntamiento; estación cercanías
- Línea de ferrocarril; línea de metro ligero
- Boca de metro; estación metro ligero
- Paseillos; número de portal
- Calle
- Calles; parroquias

  
 Dirección General de Economía  
 CONSEJERÍA DE ECONOMÍA,  
 HACIENDA Y EMPLEO

  
 ESCALA GRÁFICA

Mapa I - F2



A1	B1	C1	D1	E1	F1	G1	H1
A2	B2	C2	D2	E2	F2	G2	H2
A3	B3	C3	D3	E3	F3	G3	H3
A4	B4	C4	D4	E4	F4	G4	H4
A5	B5	C5	D5	E5	F5	G5	H5
A6	B6	C6	D6	E6	F6	G6	H6

## Guadalix de la Sierra

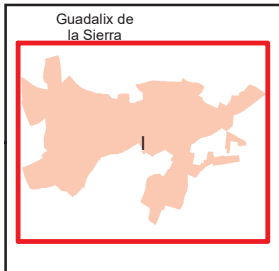
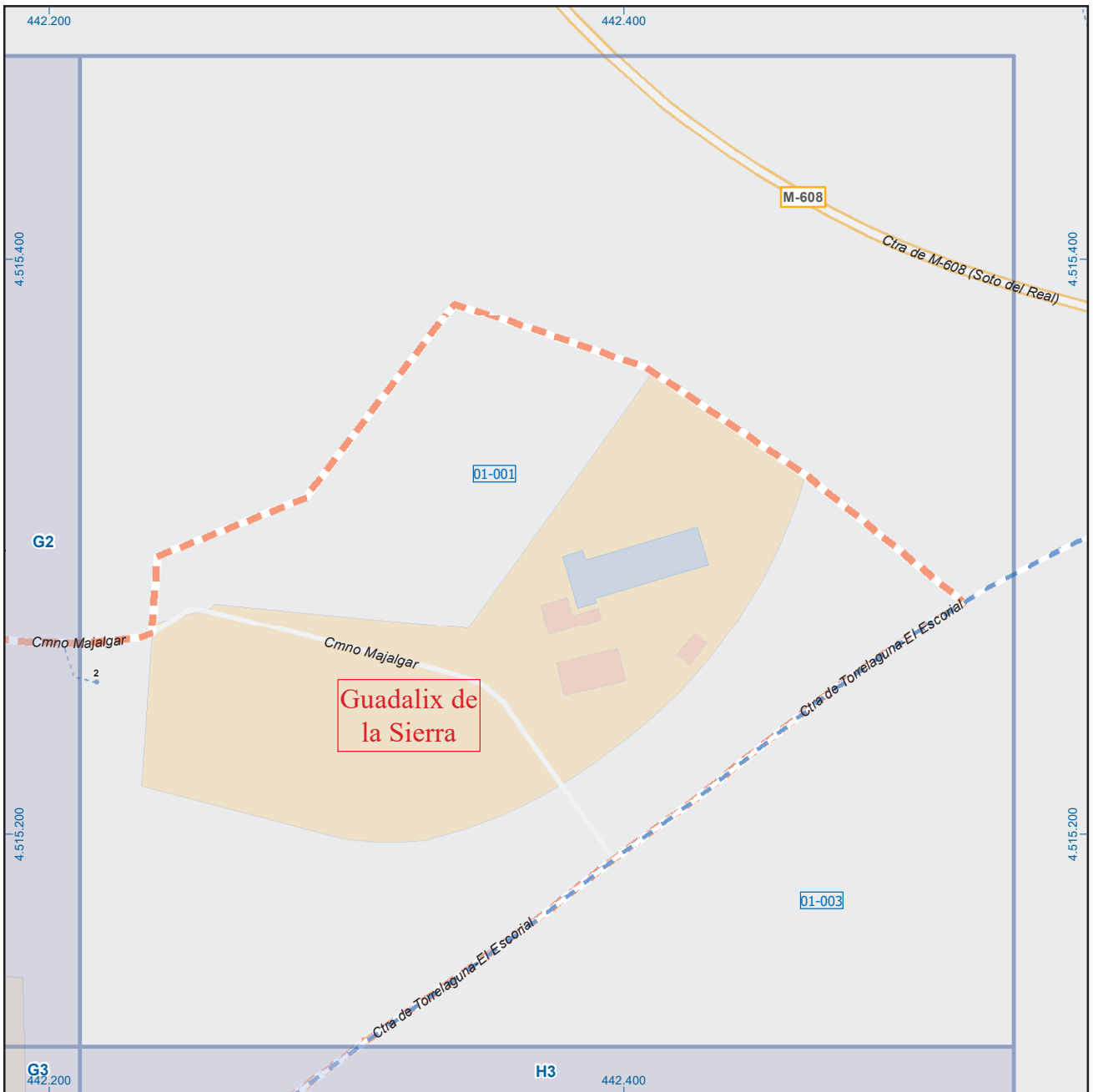
**Leyenda**

- Meco: perímetro y nombre de núcleo de población
- 01-002: límite municipal; sección censal
- A-6: autopistas y autovías; carreteras principales
- M-604: carreteras secundarias; otras carreteras
- M-608: carreteras secundarias; otras carreteras
- +: sanidad; ayuntamiento; estación cercanías
- : línea de ferrocarril; línea de metro ligero
- ML: boca de metro; estación metro ligero
- 1: paseillos; número de portal
- Calle: calles; parroquias


 Dirección General de Economía  
 CONSEJERÍA DE ECONOMÍA,  
 HACIENDA Y EMPLEO


 ESCALA GRÁFICA

Mapa I - G2

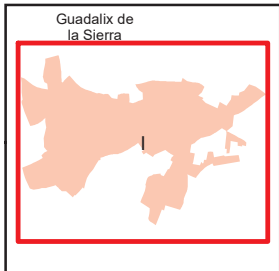
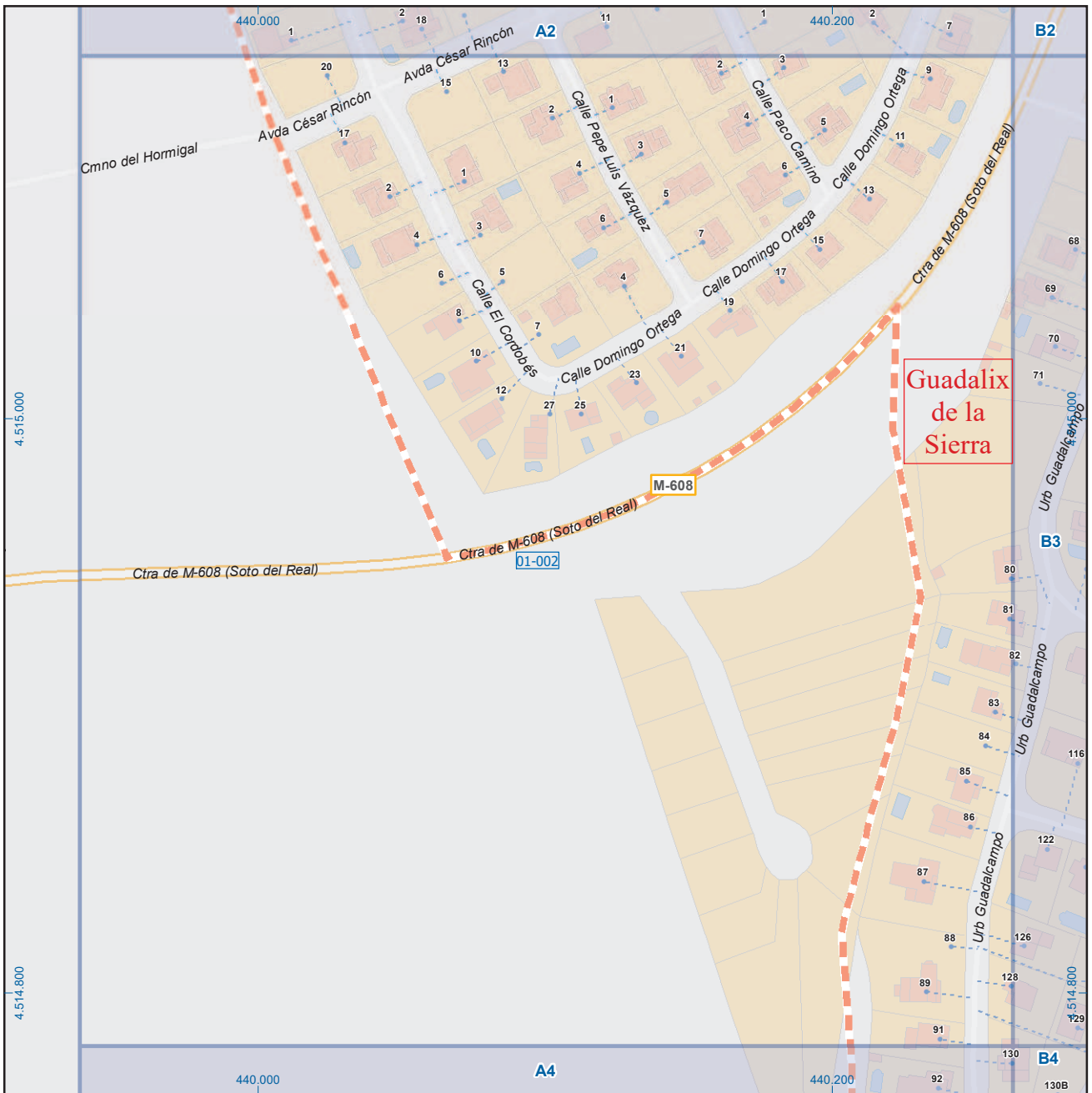


A1	B1	C1	D1	E1	F1	G1	H1
A2	B2	C2	D2	E2	F2	G2	H2
A3	B3	C3	D3	E3	F3	G3	H3
A4	B4	C4	D4	E4	F4	G4	H4
A5	B5	C5	D5	E5	F5	G5	H5
A6	B6	C6	D6	E6	F6	G6	H6

## Guadalix de la Sierra

**Leyenda**

- Meco: perímetro y nombre de núcleo de población
- 01-002: límite municipal; sección censal
- A-6: autopistas y autovías; carreteras principales
- M-604: carreteras secundarias; otras carreteras
- +: sanidad; ayuntamiento; estación cercanías
- +: línea de ferrocarril; línea de metro ligero
- M: boca de metro; estación metro ligero
- 1: paseillos; número de portal
- Calle: calles; parroquias

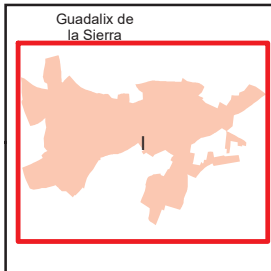
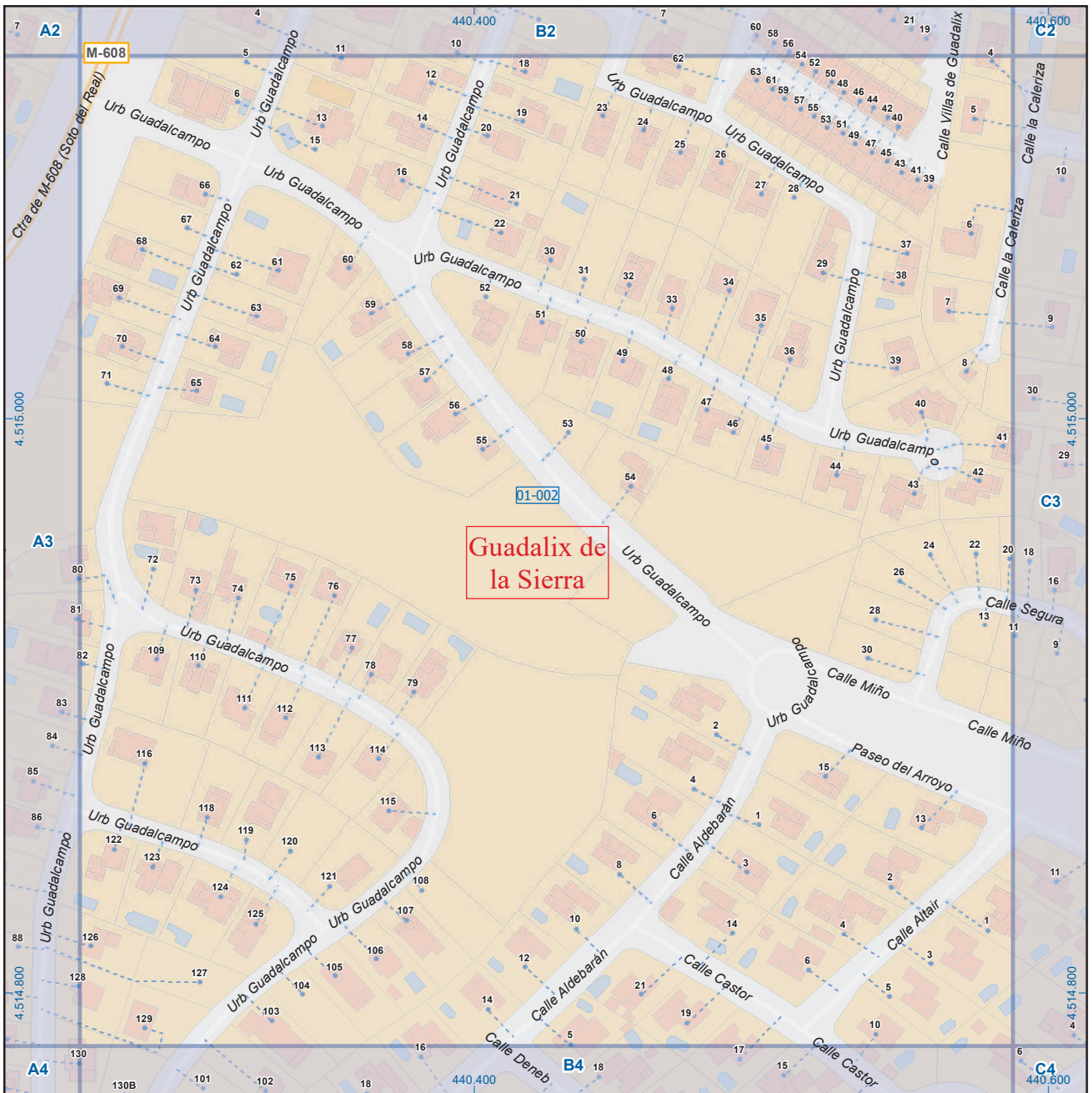


A1	B1	C1	D1	E1	F1	G1	H1
A2	B2	C2	D2	E2	F2	G2	H2
A3	B3	C3	D3	E3	F3	G3	H3
A4	B4	C4	D4	E4	F4	G4	H4
A5	B5	C5	D5	E5	F5	G5	H5
A6	B6	C6	D6	E6	F6	G6	H6

## Guadalix de la Sierra

**Leyenda**

- Meco: perímetro y nombre de núcleo de población
- 01-002: límite municipal; sección censal
- M-608: autopistas y autovías; carreteras principales
- M-604: carreteras secundarias; otras carreteras
- +: sanidad; ayuntamiento; estación cercanías
- +: línea de ferrocarril; línea de metro ligero
- M: boca de metro; estación metro ligero
- 1: paseillos; número de portal
- Calle: calles; parroquias



A1	B1	C1	D1	E1	F1	G1	H1
A2	B2	C2	D2	E2	F2	G2	H2
A3	B3	C3	D3	E3	F3	G3	H3
A4	B4	C4	D4	E4	F4	G4	H4
A5	B5	C5	D5	E5	F5	G5	H5
A6	B6	C6	D6	E6	F6	G6	H6

## Guadalix de la Sierra

### Leyenda

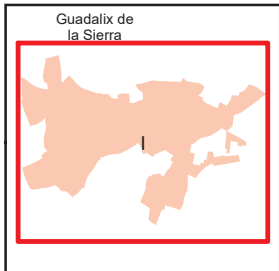
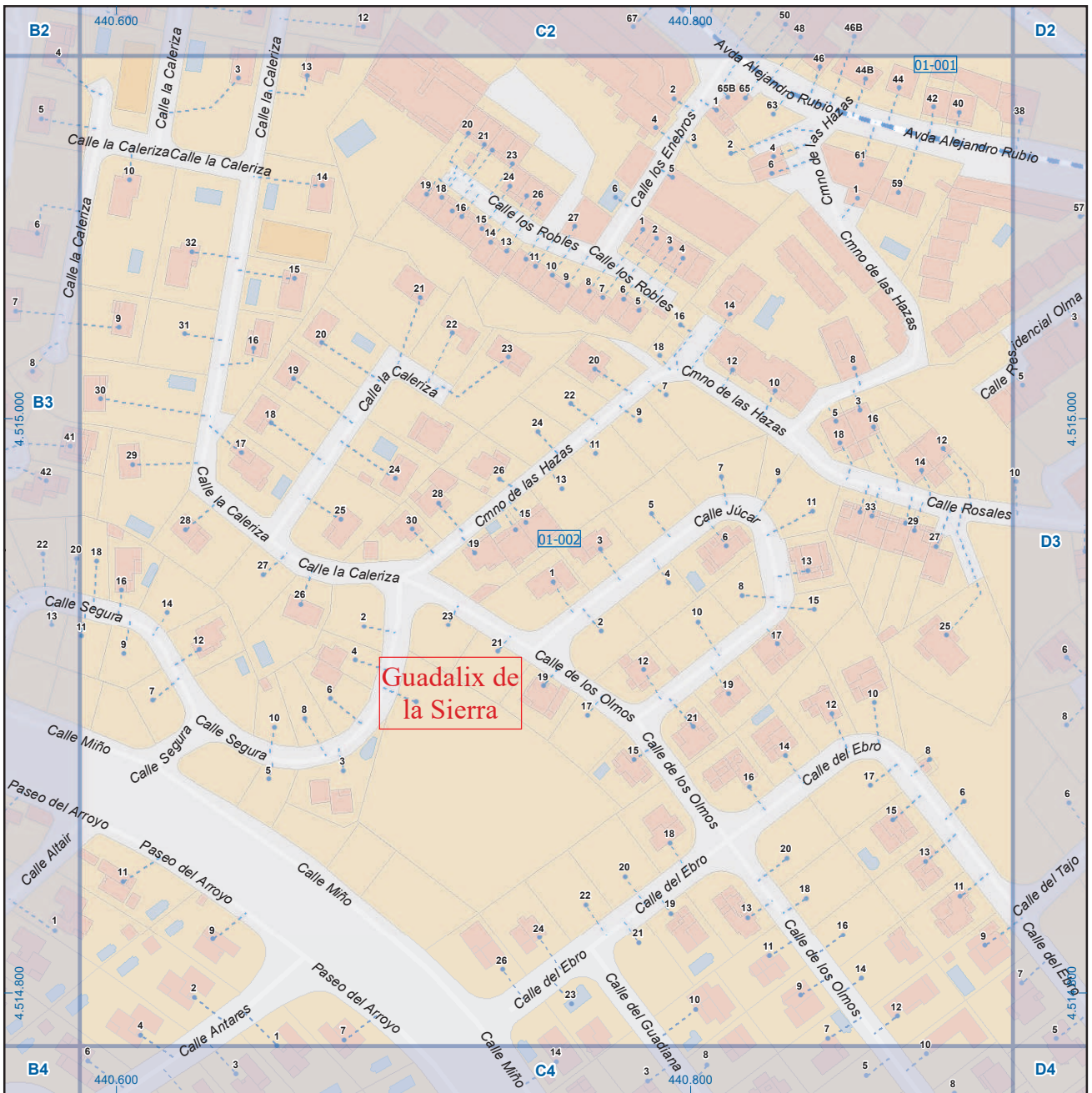
	Meco	perímetro y nombre de núcleo de población
	01-002	límite municipal; sección censal
	M-608	autopistas y autovías; carreteras principales
	M-604	carreteras secundarias; otras carreteras
		sanidad; ayuntamiento; estación cercanías
		línea de ferrocarril; línea de metro ligero
		boca de metro; estación metro ligero
	1	paseillos; número de portal
	Calle	calles; parroquias



Dirección General de Economía  
CONSEJERÍA DE ECONOMÍA,  
HACIENDA Y EMPLEO



Mapa I - B3



A1	B1	C1	D1	E1	F1	G1	H1
A2	B2	C2	D2	E2	F2	G2	H2
A3	B3	C3	D3	E3	F3	G3	H3
A4	B4	C4	D4	E4	F4	G4	H4
A5	B5	C5	D5	E5	F5	G5	H5
A6	B6	C6	D6	E6	F6	G6	H6

## Guadalix de la Sierra

### Leyenda

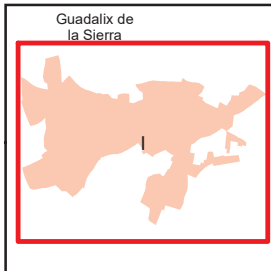
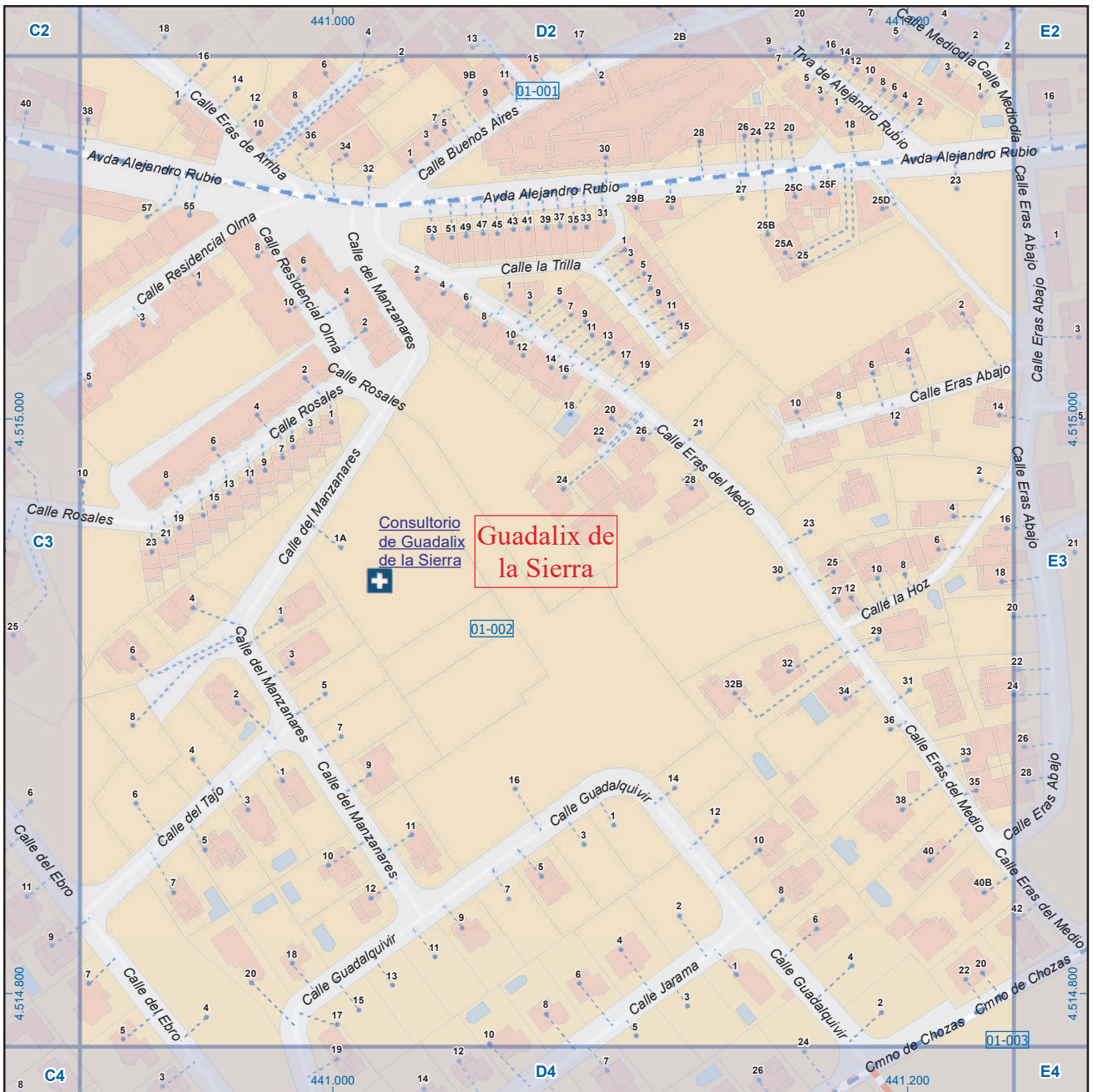
- Meco perímetro y nombre de núcleo de población
- 01-002 límite municipal; sección censal
- A-6 autopistas y autovías; carreteras principales
- M-604 M-608 M-618 carreteras secundarias; otras carreteras
- Sanidad; ayuntamiento; estación cercanías
- Línea de ferrocarril; línea de metro ligero
- Boca de metro; estación metro ligero
- Paseillos; número de portal
- Calle calles; parroquias

 Dirección General de Economía  
CONSEJERÍA DE ECONOMÍA,  
HACIENDA Y EMPLEO

 0 10 20 m  
ESCALA GRÁFICA

Mapa I - C3





A1	B1	C1	D1	E1	F1	G1	H1
A2	B2	C2	D2	E2	F2	G2	H2
A3	B3	C3	D3	E3	F3	G3	H3
A4	B4	C4	D4	E4	F4	G4	H4
A5	B5	C5	D5	E5	F5	G5	H5
A6	B6	C6	D6	E6	F6	G6	H6

## Guadalix de la Sierra

### Leyenda

	Meco	perímetro y nombre de núcleo de población
	01-002	límite municipal; sección censal
	A-6	autopistas y autovías; carreteras principales
	M-604	carreteras secundarias; otras carreteras
		sanidad; ayuntamiento; estación cercanías
		línea de ferrocarril; línea de metro ligero
		boca de metro; estación metro ligero
	1	paseillos; número de portal
	Calle	calles; parroquias

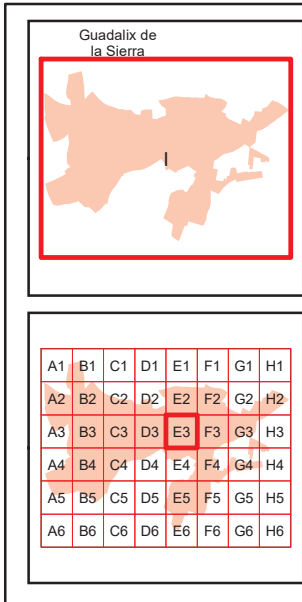
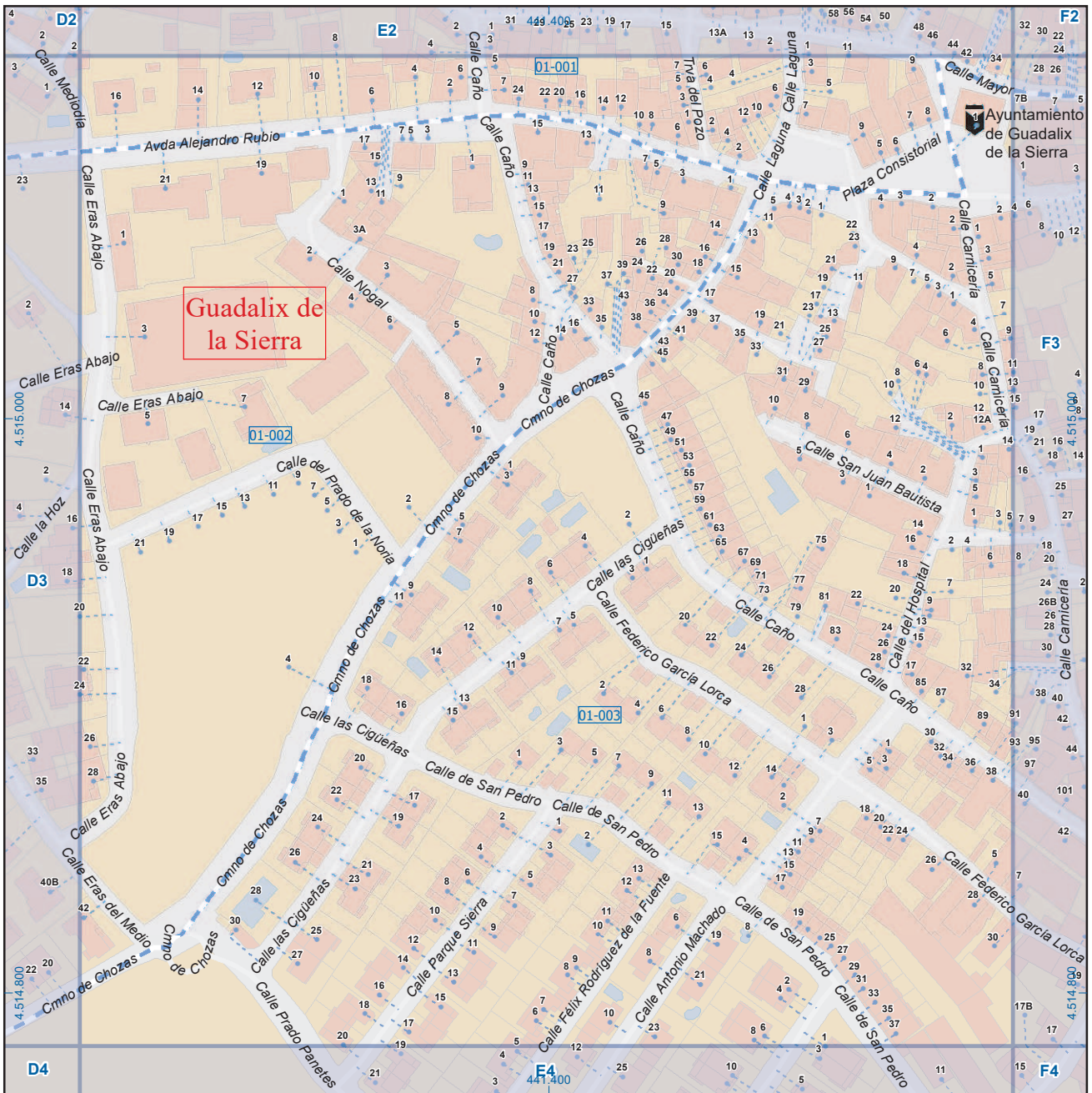


Dirección General de Economía  
CONSEJERÍA DE ECONOMÍA,  
HACIENDA Y EMPLEO



ESCALA GRÁFICA

Mapa I - D3



## Guadalix de la Sierra

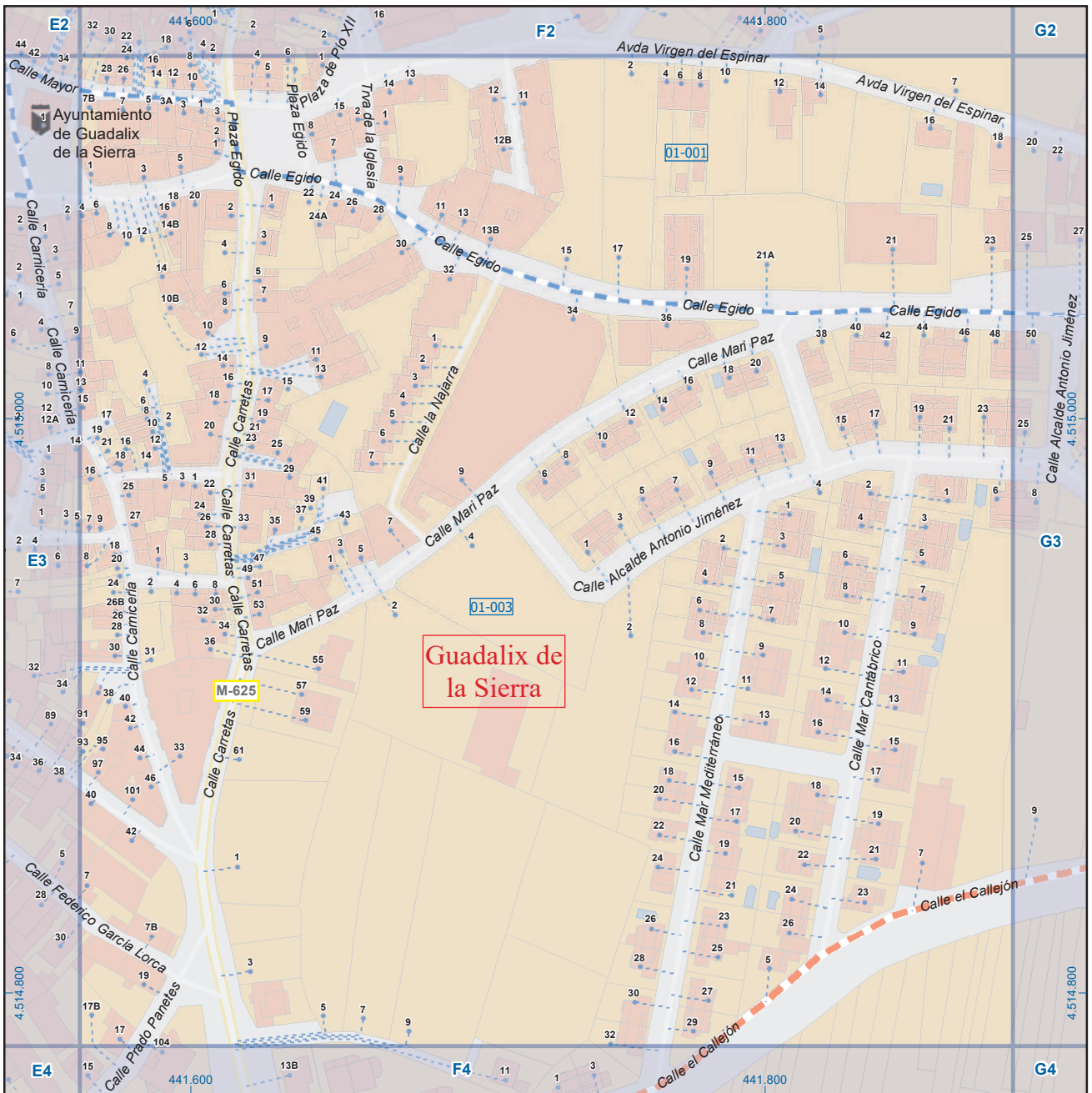
### Leyenda

- Meco perimetro y nombre de núcleo de población
- 01-002 límite municipal; sección censal
- A-6 M-608 autopistas y autovías; carreteras principales
- M-604 M-618 carreteras secundarias; otras carreteras
- Sanidad; ayuntamiento; estación cercanías
- Línea de ferrocarril; línea de metro ligero
- Boca de metro; estación metro ligero
- Paseillos; número de portal
- Calle calles; parroquias

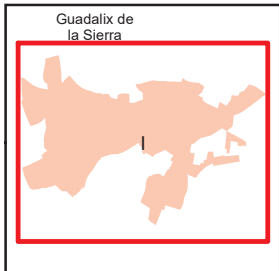
Dirección General de Economía  
CONSEJERÍA DE ECONOMÍA,  
HACIENDA Y EMPLEO

0 10 20 m  
ESCALA GRÁFICA

Mapa I - E3



Guadalix de la Sierra



A1	B1	C1	D1	E1	F1	G1	H1
A2	B2	C2	D2	E2	F2	G2	H2
A3	B3	C3	D3	E3	F3	G3	H3
A4	B4	C4	D4	E4	F4	G4	H4
A5	B5	C5	D5	E5	F5	G5	H5
A6	B6	C6	D6	E6	F6	G6	H6

## Guadalix de la Sierra

### Leyenda

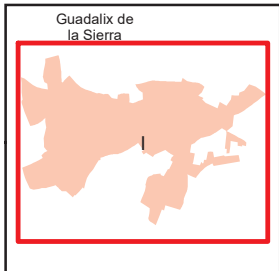
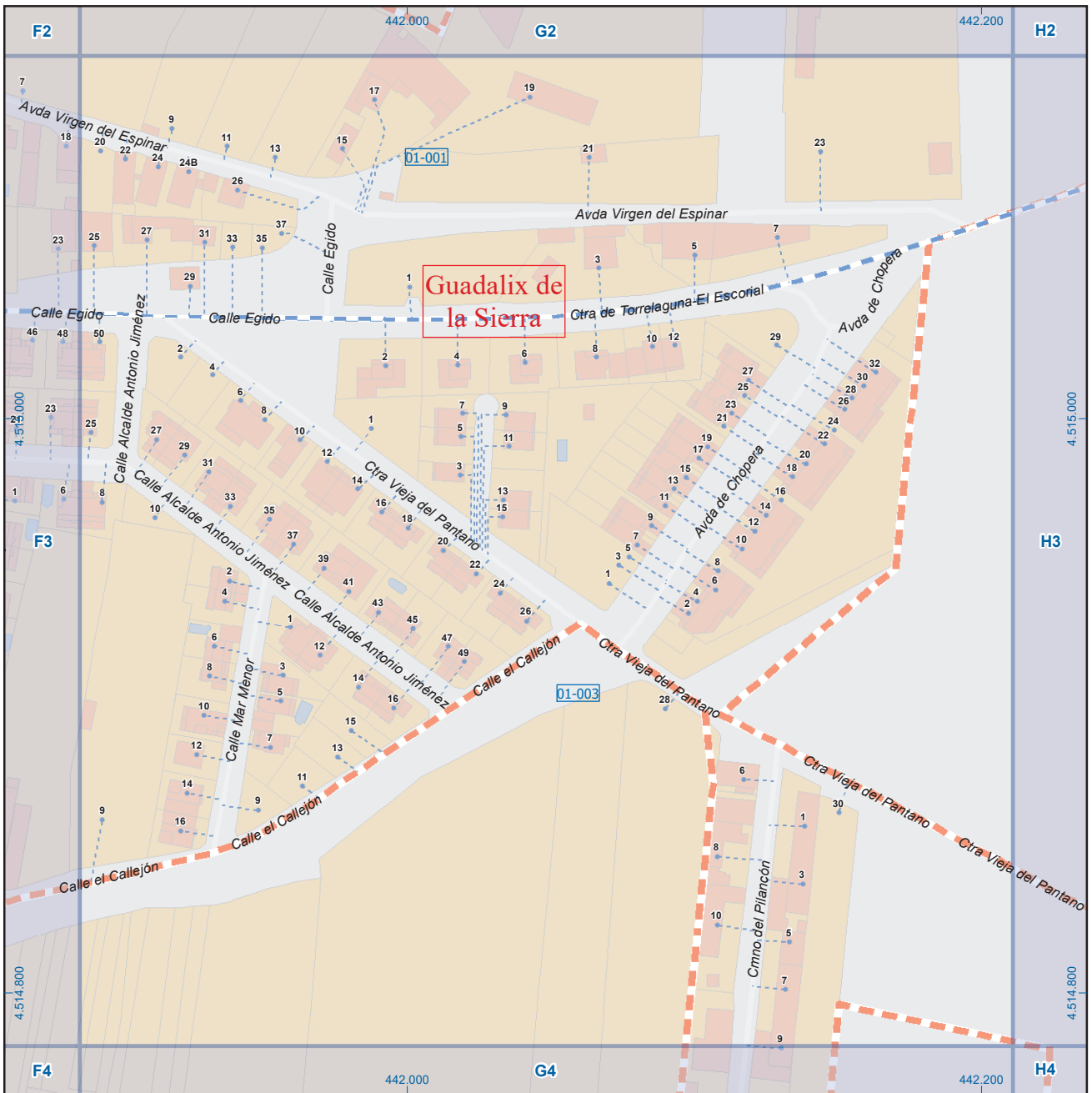
	<span style="border: 1px solid red; padding: 2px;">Meo</span>	perímetro y nombre de núcleo de población
	<span style="border: 1px dashed blue; padding: 2px;">01-002</span>	límite municipal; sección censal
	<span style="border: 1px solid red; padding: 2px;">M-608</span>	autopistas y autovías; carreteras principales
	<span style="border: 1px solid green; padding: 2px;">M-618</span>	carreteras secundarias; otras carreteras
		sanidad; ayuntamiento; estación cercanías
		línea de ferrocarril; línea de metro ligero
	<span style="border: 1px solid red; padding: 2px;">ML</span>	boca de metro; estación metro ligero
	1	paseillos; número de portal
		calles; parroquias



Dirección General de Economía  
CONSEJERÍA DE ECONOMÍA,  
HACIENDA Y EMPLEO



Mapa I - F3

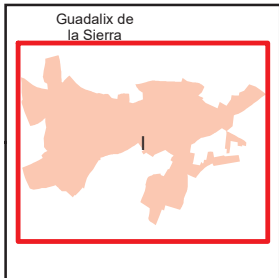
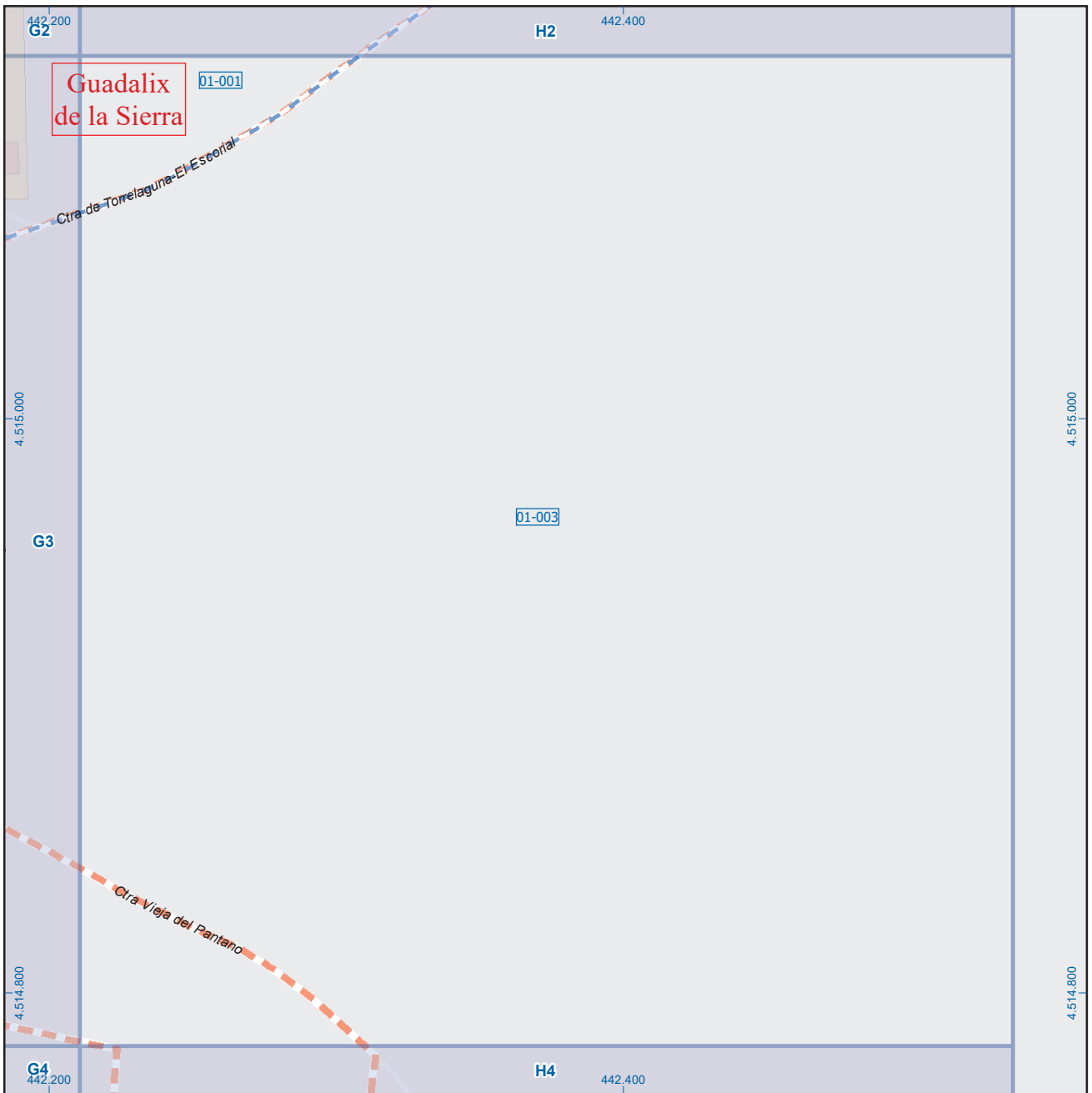


A1	B1	C1	D1	E1	F1	G1	H1
A2	B2	C2	D2	E2	F2	G2	H2
A3	B3	C3	D3	E3	F3	G3	H3
A4	B4	C4	D4	E4	F4	G4	H4
A5	B5	C5	D5	E5	F5	G5	H5
A6	B6	C6	D6	E6	F6	G6	H6

## Guadalix de la Sierra

### Leyenda

- Meco: perímetro y nombre de núcleo de población
- 01-002: límite municipal; sección censal
- A-6: autopistas y autovías; carreteras principales
- M-604: carreteras secundarias; otras carreteras
- +: sanidad; ayuntamiento; estación cercanías
- M: línea de ferrocarril; línea de metro ligero
- M: boca de metro; estación metro ligero
- 1: paseillos; número de portal
- Calle: calles; parroquias

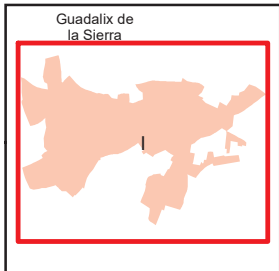
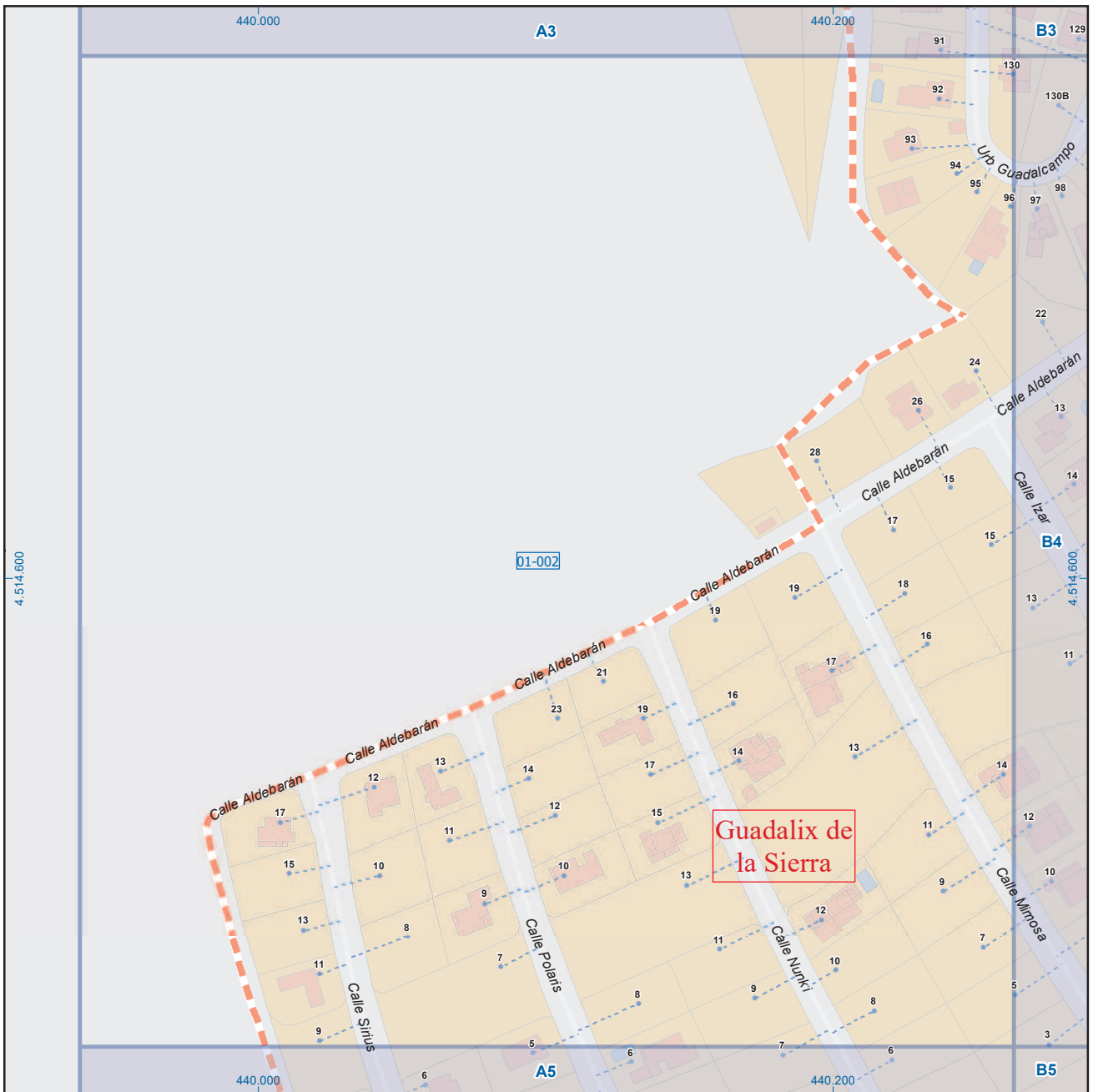


A1	B1	C1	D1	E1	F1	G1	H1
A2	B2	C2	D2	E2	F2	G2	H2
A3	B3	C3	D3	E3	F3	G3	H3
A4	B4	C4	D4	E4	F4	G4	H4
A5	B5	C5	D5	E5	F5	G5	H5
A6	B6	C6	D6	E6	F6	G6	H6

## Guadalix de la Sierra

**Leyenda**

- Meco: perímetro y nombre de núcleo de población
- 01-002: límite municipal; sección censal
- A-6: autopistas y autovías; carreteras principales
- M-604: carreteras secundarias; otras carreteras
- M-608: carreteras secundarias; otras carreteras
- M-618: carreteras secundarias; otras carreteras
- +: sanidad; ayuntamiento; estación cercanías
- M, L: línea de ferrocarril; línea de metro ligero
- M, L: boca de metro; estación metro ligero
- 1: paseillos; número de portal
- Calle: calles; parroquias



A1	B1	C1	D1	E1	F1	G1	H1
A2	B2	C2	D2	E2	F2	G2	H2
A3	B3	C3	D3	E3	F3	G3	H3
A4	B4	C4	D4	E4	F4	G4	H4
A5	B5	C5	D5	E5	F5	G5	H5
A6	B6	C6	D6	E6	F6	G6	H6

## Guadalix de la Sierra

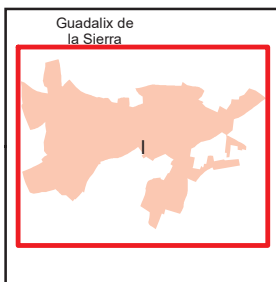
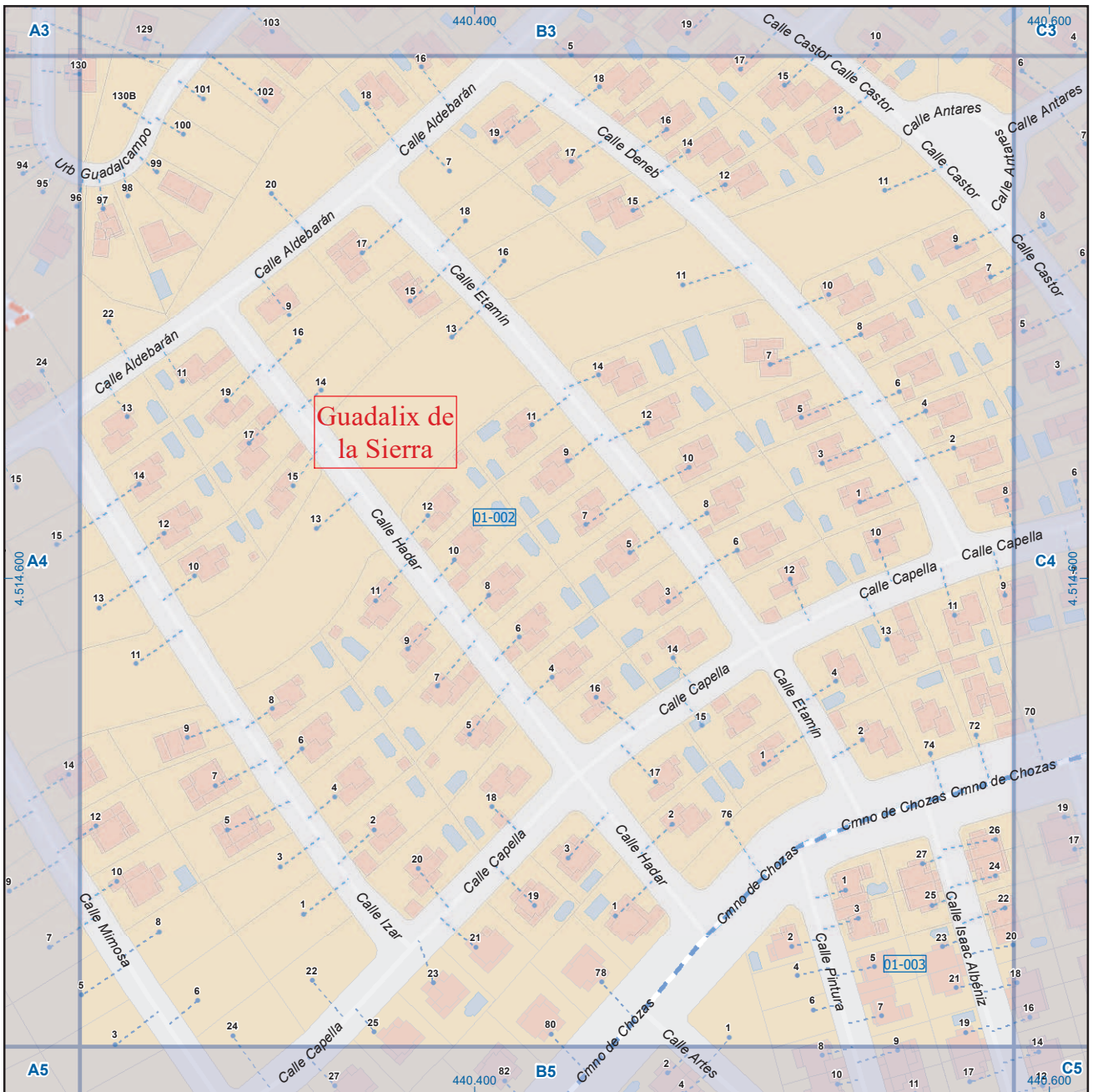
**Leyenda**

- Meco: perímetro y nombre de núcleo de población
- 01-002: límite municipal; sección censal
- A-6: autopistas y autovías; carreteras principales
- M-604: carreteras secundarias; otras carreteras
- +: sanidad; ayuntamiento; estación cercanías
- : línea de ferrocarril; línea de metro ligero
- : boca de metro; estación metro ligero
- 1: paseillos; número de portal
- Calle: calles; parroquias


 Dirección General de Economía  
 CONSEJERÍA DE ECONOMÍA,  
 HACIENDA Y EMPLEO


 ESCALA GRÁFICA












Mapa I - A4



A1	B1	C1	D1	E1	F1	G1	H1
A2	B2	C2	D2	E2	F2	G2	H2
A3	B3	C3	D3	E3	F3	G3	H3
A4	B4	C4	D4	E4	F4	G4	H4
A5	B5	C5	D5	E5	F5	G5	H5
A6	B6	C6	D6	E6	F6	G6	H6

## Guadalix de la Sierra

### Leyenda

	Meco	perímetro y nombre de núcleo de población
	01-002	límite municipal; sección censal
	M-608	autopistas y autovías; carreteras principales
	M-604	carreteras secundarias; otras carreteras
		sanidad; ayuntamiento; estación cercanías
		línea de ferrocarril; línea de metro ligero
		boca de metro; estación metro ligero
	1	paseillos; número de portal
	Calle	calles; parroquias

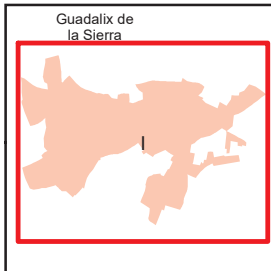
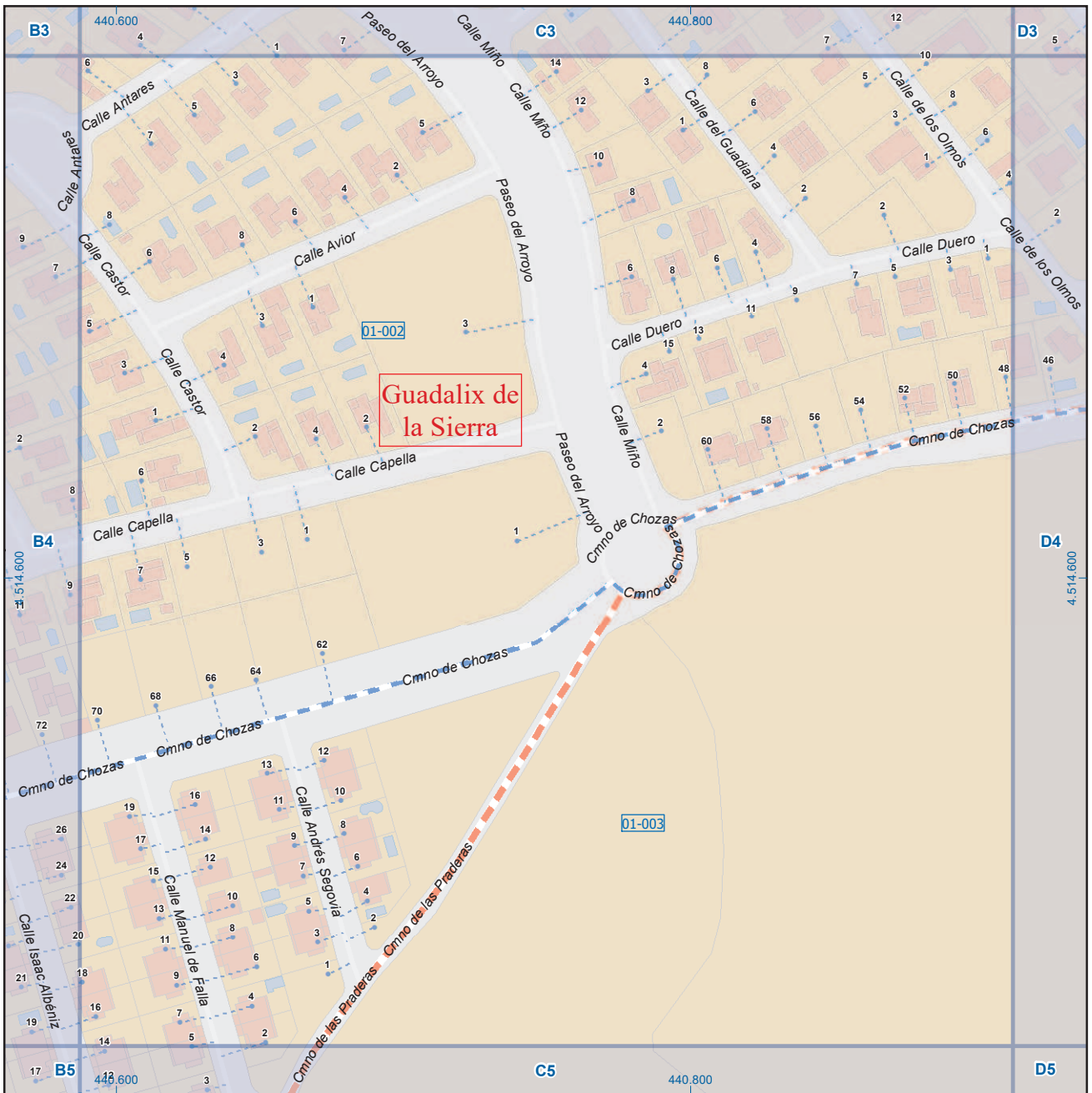


Dirección General de Economía  
CONSEJERÍA DE ECONOMÍA,  
HACIENDA Y EMPLEO



ESCALA GRÁFICA

Mapa I - B4



A1	B1	C1	D1	E1	F1	G1	H1
A2	B2	C2	D2	E2	F2	G2	H2
A3	B3	C3	D3	E3	F3	G3	H3
A4	B4	<b>C4</b>	D4	E4	F4	G4	H4
A5	B5	C5	D5	E5	F5	G5	H5
A6	B6	C6	D6	E6	F6	G6	H6

## Guadalix de la Sierra

**Leyenda**

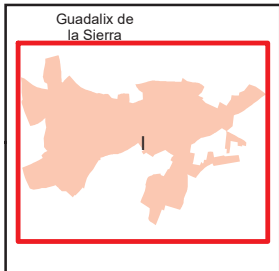
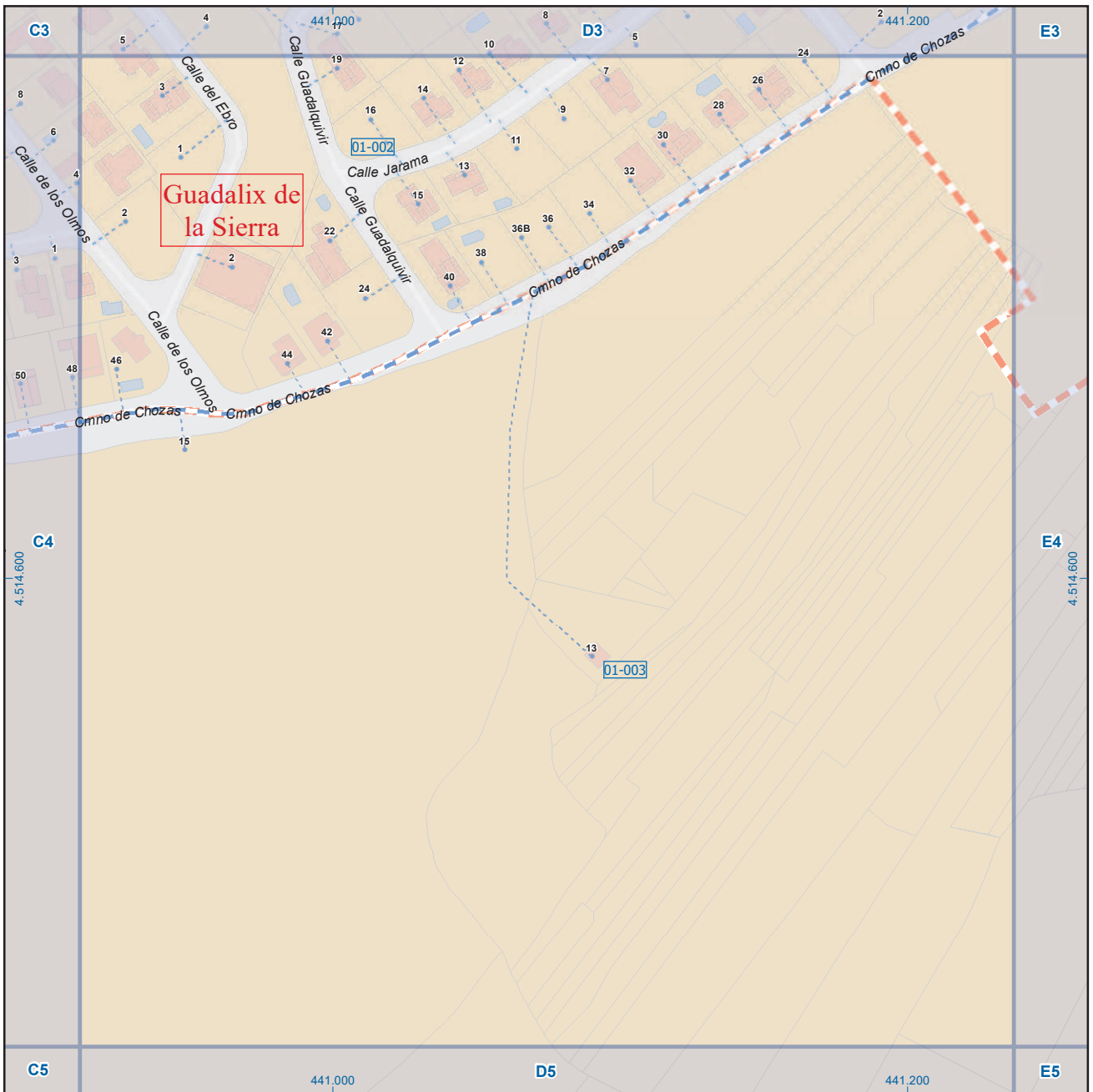
- Meco: perímetro y nombre de núcleo de población
- 01-002: límite municipal; sección censal
- A-6, M-608: autopistas y autovías; carreteras principales
- M-604, M-618: carreteras secundarias; otras carreteras
- Sanidad; ayuntamiento; estación cercanías
- Línea de ferrocarril; línea de metro ligero
- Boca de metro; estación metro ligero
- Paseillos; número de portal
- Calle: calles; parroquias

Dirección General de Economía  
CONSEJERÍA DE ECONOMÍA,  
HACIENDA Y EMPLEO

0 10 20 m  
ESCALA GRÁFICA

Mapa I - C4



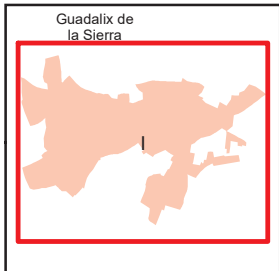
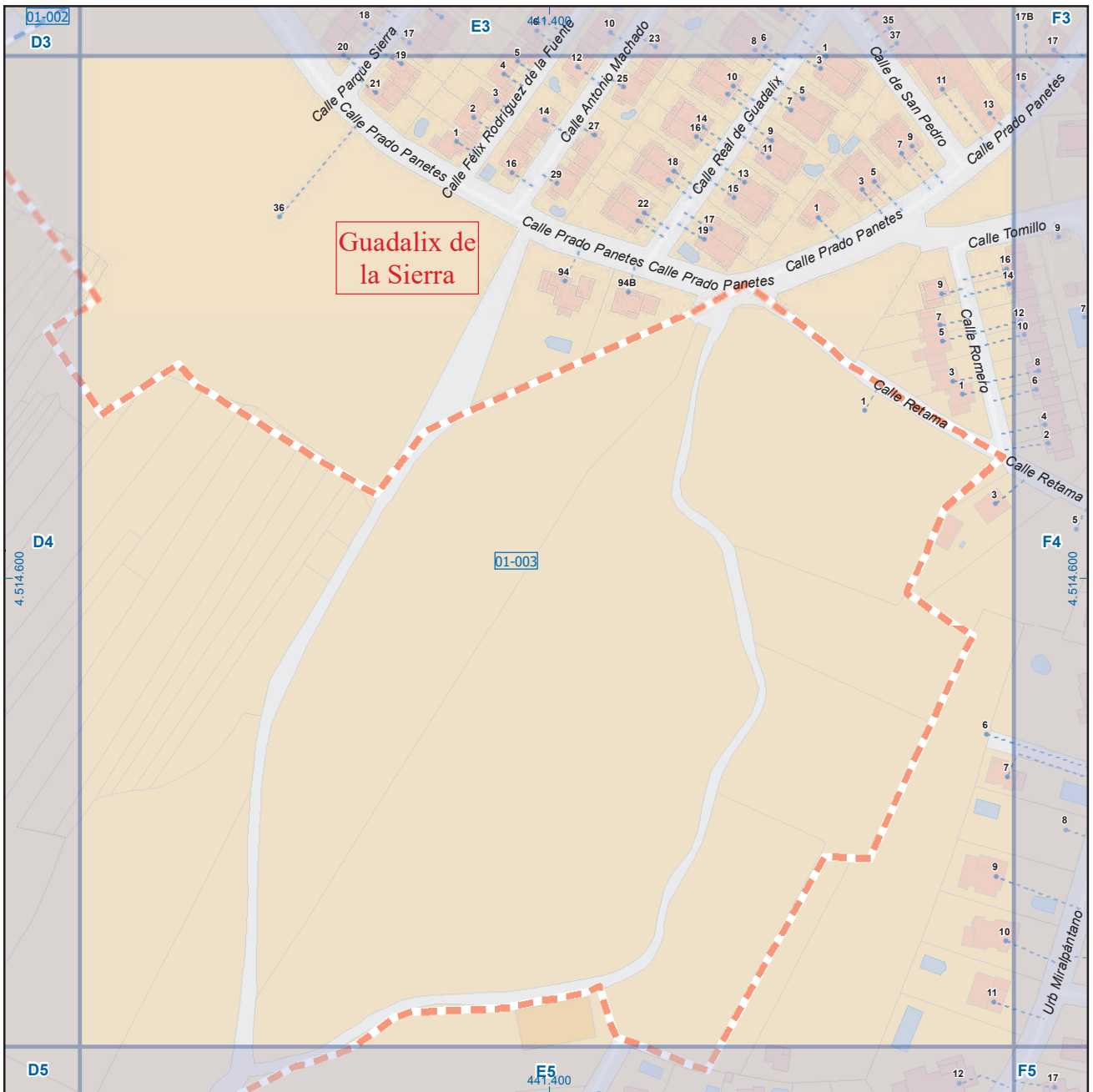


A1	B1	C1	D1	E1	F1	G1	H1
A2	B2	C2	D2	E2	F2	G2	H2
A3	B3	C3	D3	E3	F3	G3	H3
A4	B4	C4	D4	E4	F4	G4	H4
A5	B5	C5	D5	E5	F5	G5	H5
A6	B6	C6	D6	E6	F6	G6	H6

## Guadalix de la Sierra

**Leyenda**

- Meco: perímetro y nombre de núcleo de población
- 01-002: límite municipal; sección censal
- A-6: autopistas y autovías; carreteras principales
- M-604: carreteras secundarias; otras carreteras
- +: sanidad; ayuntamiento; estación cercanías
- : línea de ferrocarril; línea de metro ligero
- : boca de metro; estación metro ligero
- 1: paseillos; número de portal
- Calle: calles; parroquias

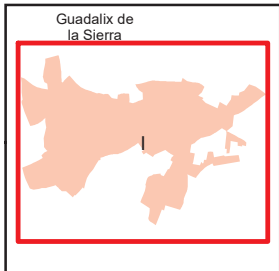
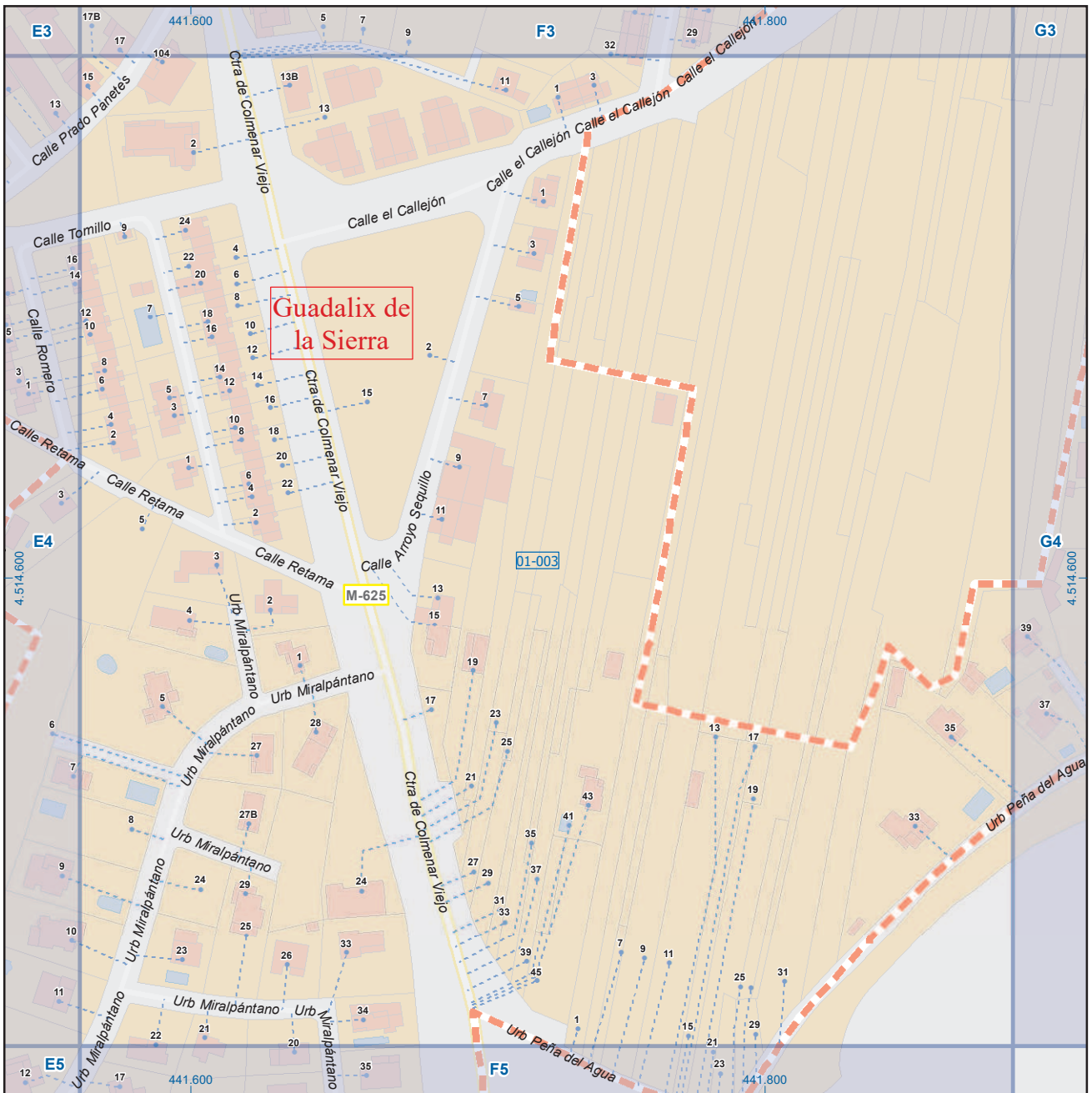


A1	B1	C1	D1	E1	F1	G1	H1
A2	B2	C2	D2	E2	F2	G2	H2
A3	B3	C3	D3	E3	F3	G3	H3
A4	B4	C4	D4	E4	F4	G4	H4
A5	B5	C5	D5	E5	F5	G5	H5
A6	B6	C6	D6	E6	F6	G6	H6

## Guadalix de la Sierra

**Legenda**

- Meco: perímetro y nombre de núcleo de población
- 01-002: límite municipal; sección censal
- A-6, M-608: autopistas y autovías; carreteras principales
- M-604, M-618: carreteras secundarias; otras carreteras
- +, M: sanidad; ayuntamiento; estación cercanías
- : línea de ferrocarril; línea de metro ligero
- : boca de metro; estación metro ligero
- 1: paseillos; número de portal
- Calle: calles; parroquias

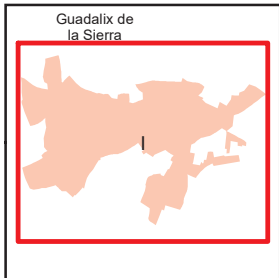
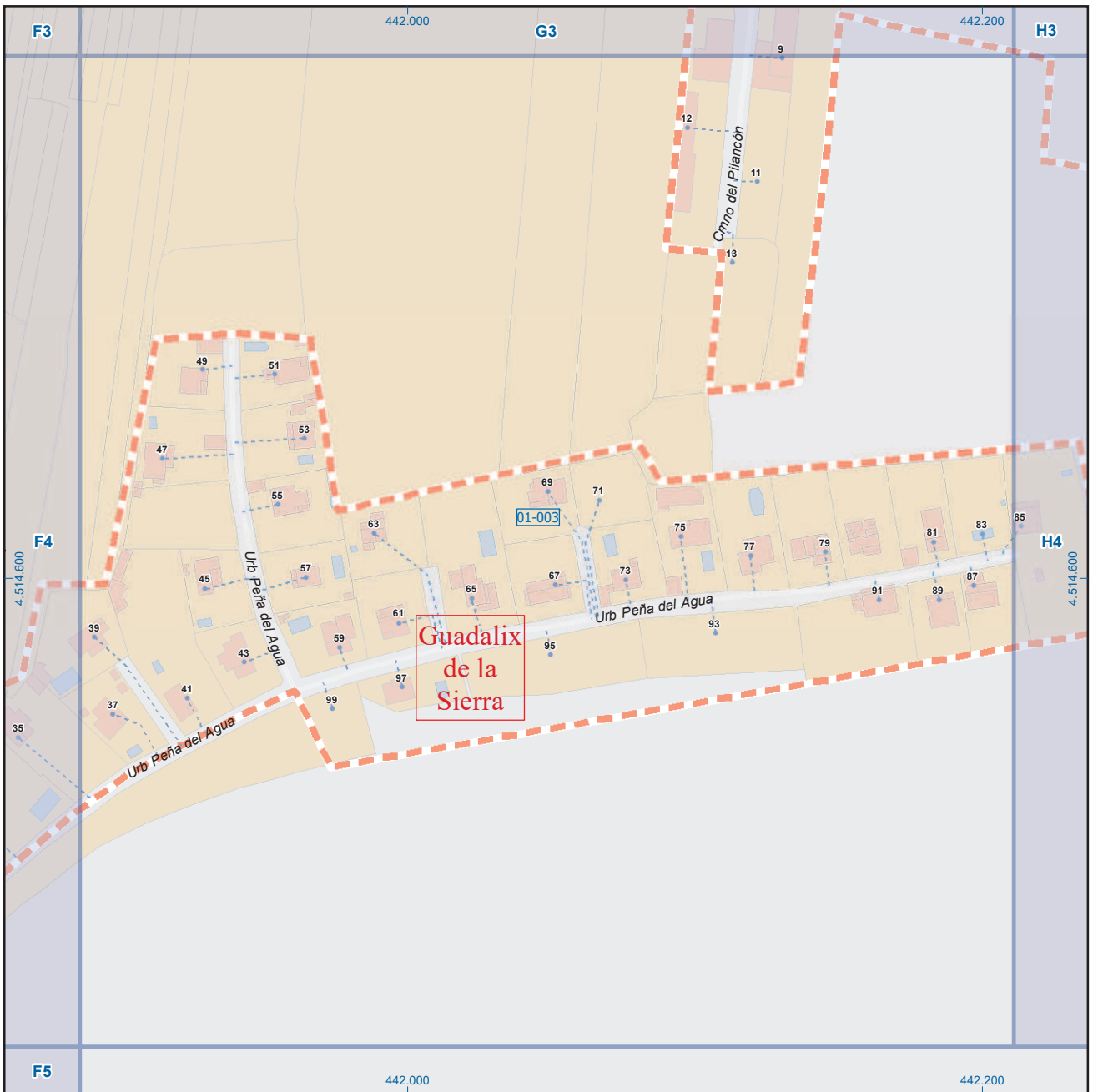


A1	B1	C1	D1	E1	F1	G1	H1
A2	B2	C2	D2	E2	F2	G2	H2
A3	B3	C3	D3	E3	F3	G3	H3
A4	B4	C4	D4	E4	F4	G4	H4
A5	B5	C5	D5	E5	F5	G5	H5
A6	B6	C6	D6	E6	F6	G6	H6

## Guadalix de la Sierra

### Leyenda

- Meco: perímetro y nombre de núcleo de población
- 01-002: límite municipal; sección censal
- A-6: autopistas y autovías; carreteras principales
- M-604: carreteras secundarias; otras carreteras
- +: sanidad; ayuntamiento; estación cercanías
- : línea de ferrocarril; línea de metro ligero
- M: boca de metro; estación metro ligero
- 1: paseillos; número de portal
- Calle: calles; parroquias



A1	B1	C1	D1	E1	F1	G1	H1
A2	B2	C2	D2	E2	F2	G2	H2
A3	B3	C3	D3	E3	F3	G3	H3
A4	B4	C4	D4	E4	F4	<b>G4</b>	H4
A5	B5	C5	D5	E5	F5	G5	H5
A6	B6	C6	D6	E6	F6	G6	H6

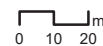
## Guadalix de la Sierra

### Leyenda

	<b>Meo</b>	perímetro y nombre de núcleo de población
	<b>01-002</b>	límite municipal; sección censal
	<b>M-608</b>	autopistas y autovías; carreteras principales
	<b>M-618</b>	carreteras secundarias; otras carreteras
		sanidad; ayuntamiento; estación cercanías
		línea de ferrocarril; línea de metro ligero
		boca de metro; estación metro ligero
	<b>1</b>	paseillos; número de portal
	<b>Calle</b>	calles; parroquias

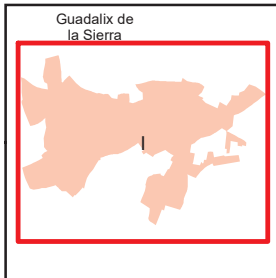
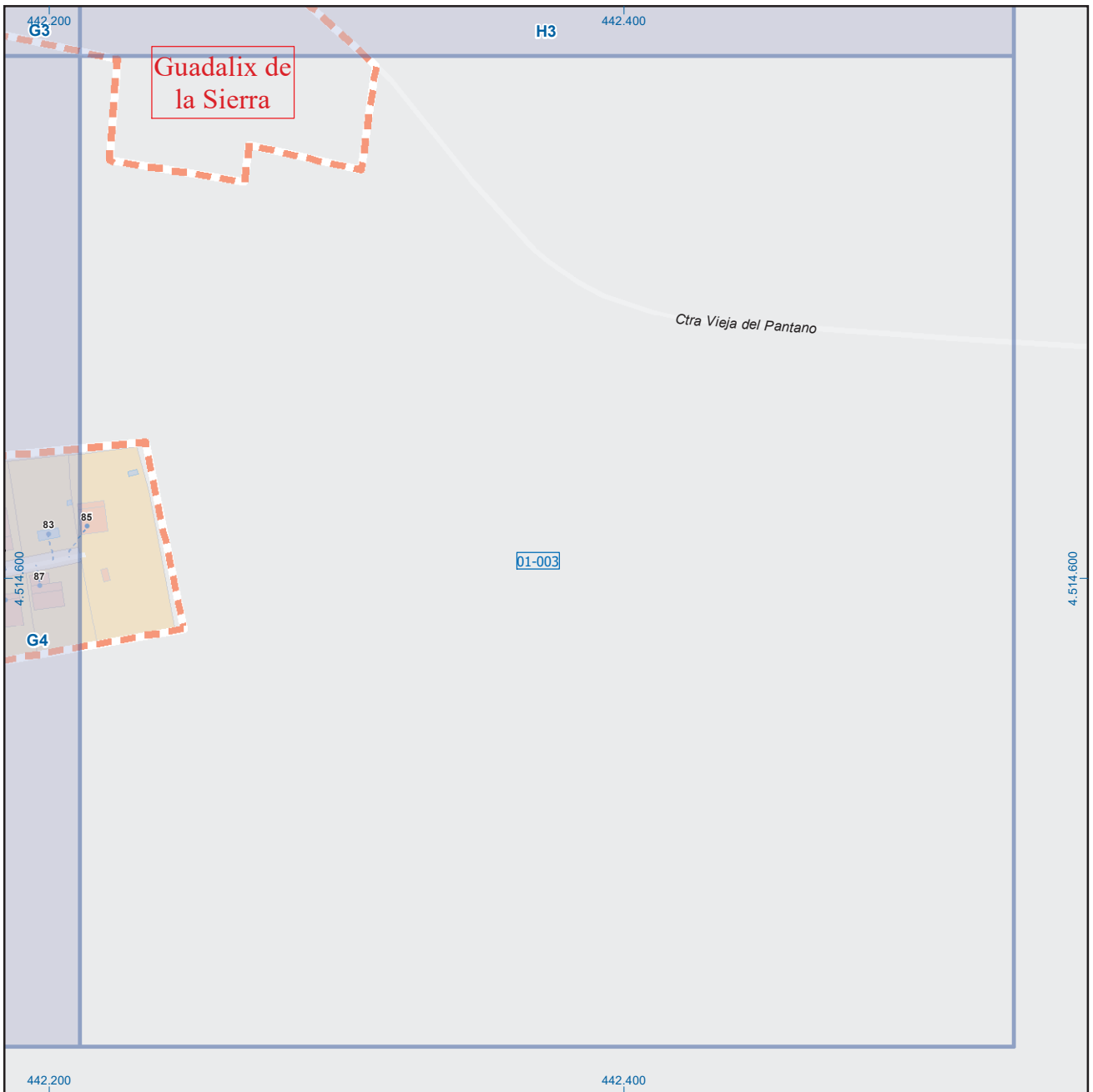


Dirección General de Economía  
CONSEJERÍA DE ECONOMÍA,  
HACIENDA Y EMPLEO



ESCALA GRÁFICA

Mapa I - G4



A1	B1	C1	D1	E1	F1	G1	H1
A2	B2	C2	D2	E2	F2	G2	H2
A3	B3	C3	D3	E3	F3	G3	H3
A4	B4	C4	D4	E4	F4	G4	H4
A5	B5	C5	D5	E5	F5	G5	H5
A6	B6	C6	D6	E6	F6	G6	H6

## Guadalix de la Sierra

### Legenda

	Meco	perímetro y nombre de núcleo de población
	01-002	límite municipal; sección censal
	A-6	autopistas y autovías; carreteras principales
	M-604	carreteras secundarias; otras carreteras
		sanidad; ayuntamiento; estación cercanías
		línea de ferrocarril; línea de metro ligero
	ML	boca de metro; estación metro ligero
	1	paseillos; número de portal
	Calle	calles; parroquias

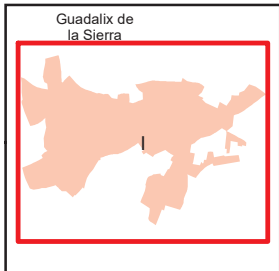
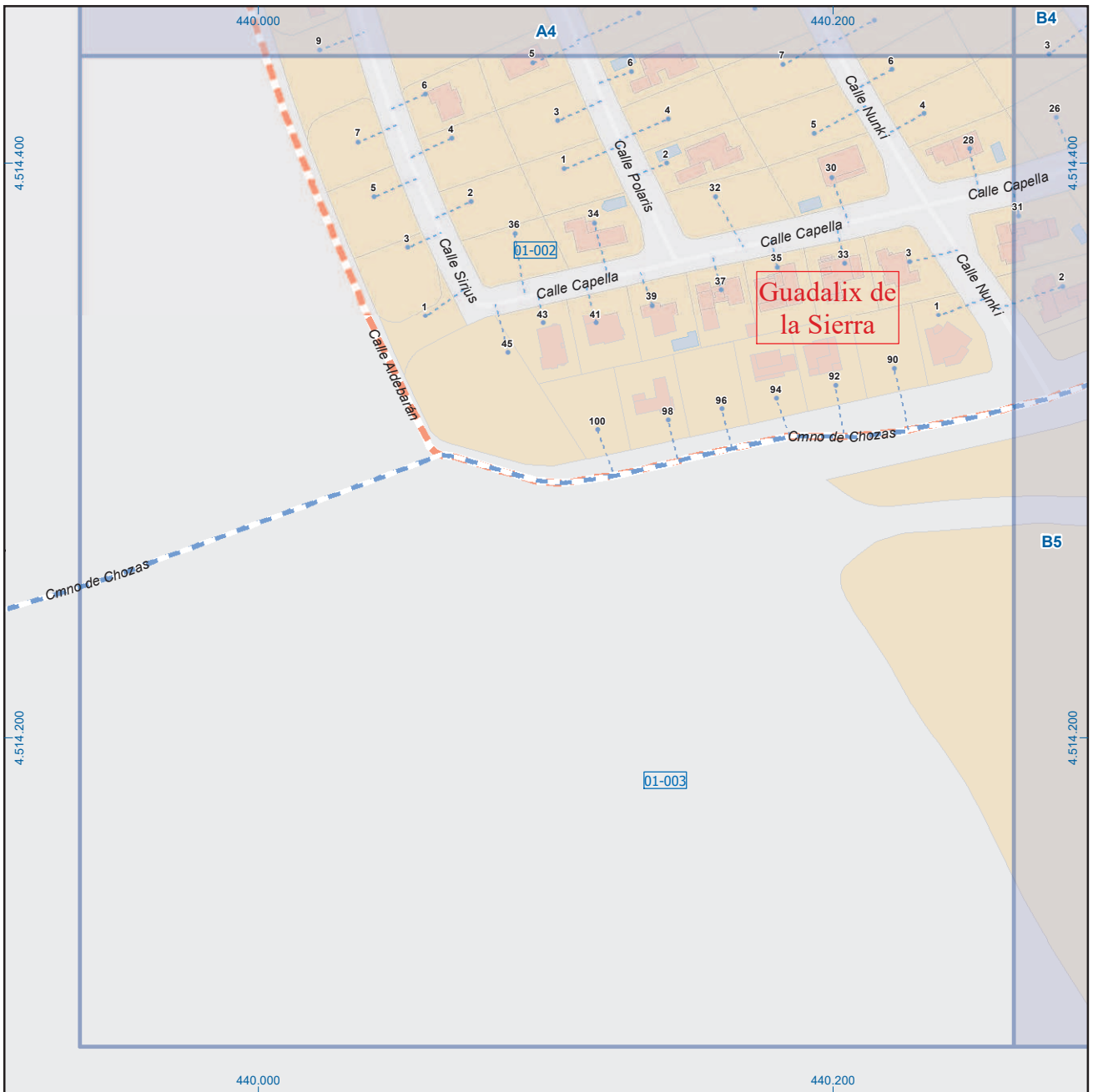


Dirección General de Economía  
CONSEJERÍA DE ECONOMÍA,  
HACIENDA Y EMPLEO

0 10 20  
m

ESCALA GRÁFICA

Mapa I - H4

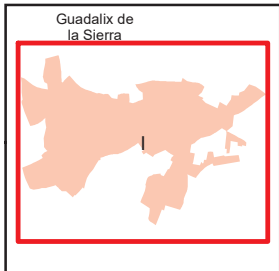
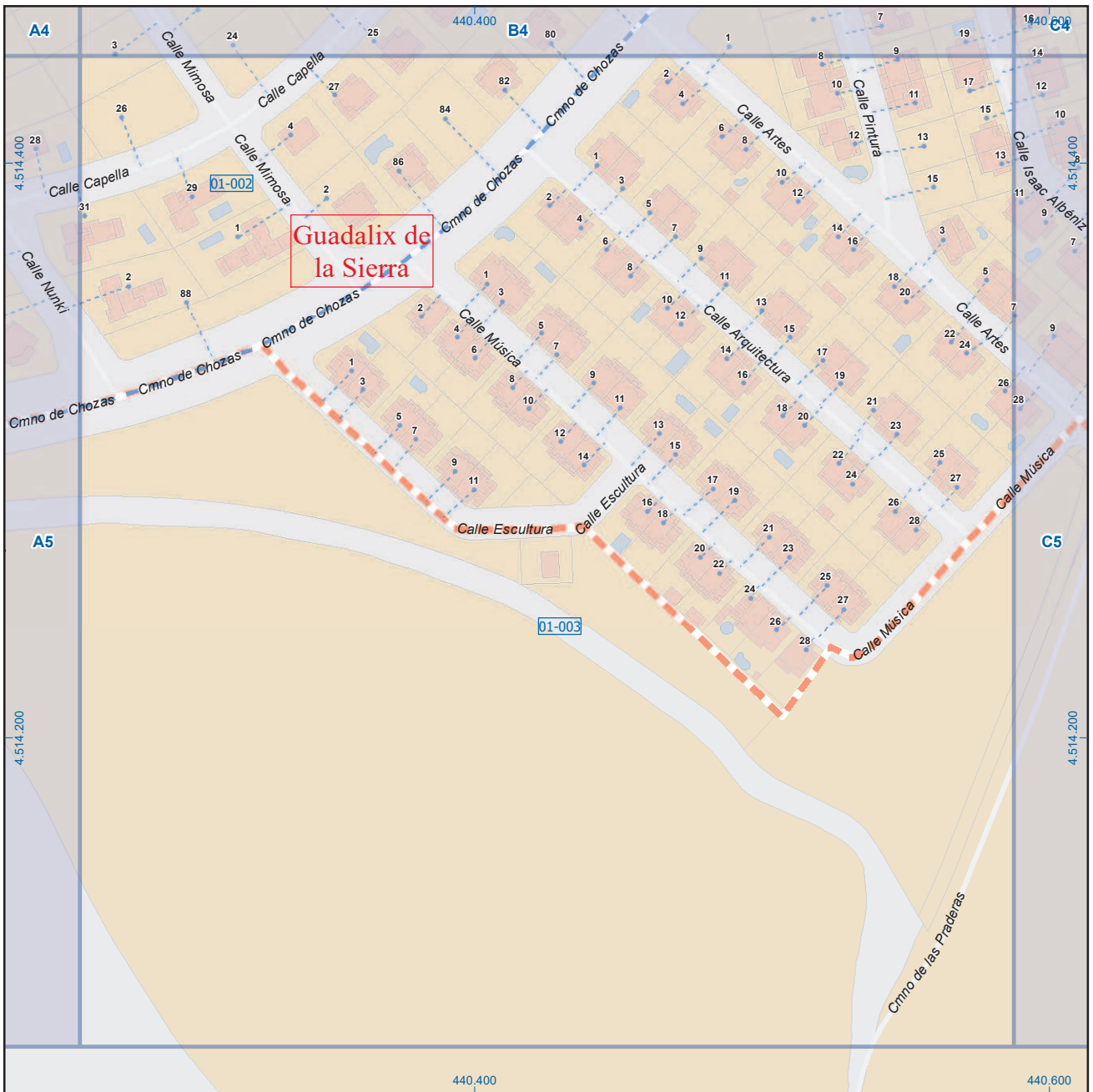


A1	B1	C1	D1	E1	F1	G1	H1
A2	B2	C2	D2	E2	F2	G2	H2
A3	B3	C3	D3	E3	F3	G3	H3
A4	B4	C4	D4	E4	F4	G4	H4
A5	B5	C5	D5	E5	F5	G5	H5
A6	B6	C6	D6	E6	F6	G6	H6

## Guadalix de la Sierra

**Leyenda**

- Meco: perímetro y nombre de núcleo de población
- Límite municipal; sección censal
- Autopistas y autovías; carreteras principales
- Carreteras secundarias; otras carreteras
- Sanidad; ayuntamiento; estación cercanías
- Línea de ferrocarril; línea de metro ligero
- Boca de metro; estación metro ligero
- Paseillos; número de portal
- Calle
- Calles; parroquias



A1	B1	C1	D1	E1	F1	G1	H1
A2	B2	C2	D2	E2	F2	G2	H2
A3	B3	C3	D3	E3	F3	G3	H3
A4	B4	C4	D4	E4	F4	G4	H4
A5	B5	C5	D5	E5	F5	G5	H5
A6	B6	C6	D6	E6	F6	G6	H6

## Guadalix de la Sierra

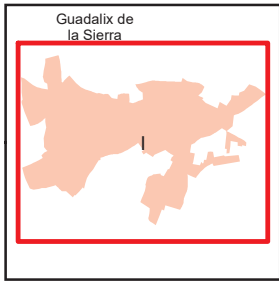
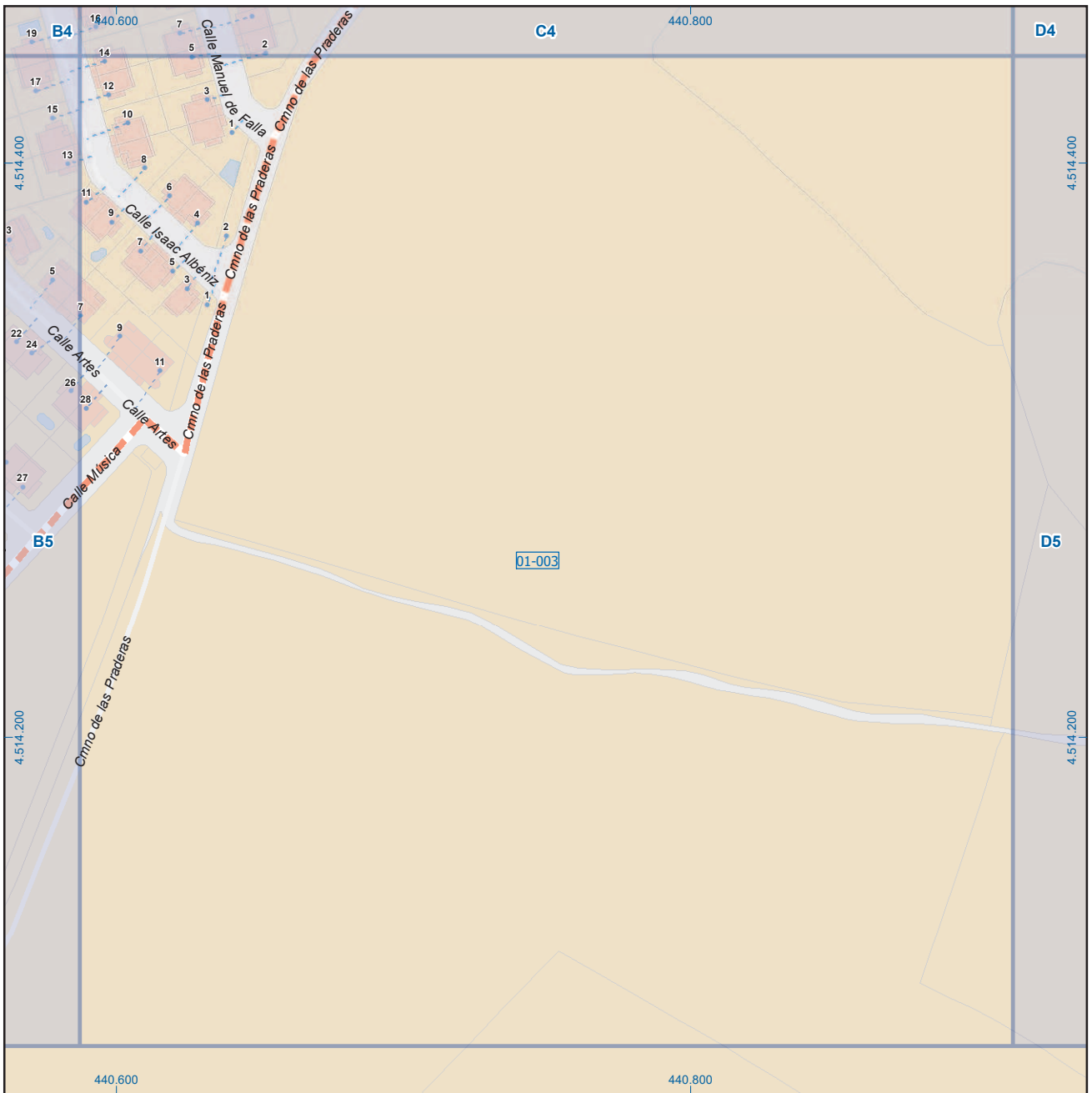
**Leyenda**

- Meco: perímetro y nombre de núcleo de población
- 01-002: límite municipal; sección censal
- A-6: autopistas y autovías; carreteras principales
- M-604: carreteras secundarias; otras carreteras
- +: sanidad; ayuntamiento; estación cercanías
- : línea de ferrocarril; línea de metro ligero
- M: boca de metro; estación metro ligero
- 1: paseillos; número de portal
- Calle: calles; parroquias


 Dirección General de Economía  
 CONSEJERÍA DE ECONOMÍA,  
 HACIENDA Y EMPLEO


 ESCALA GRÁFICA

Mapa I - B5



A1	B1	C1	D1	E1	F1	G1	H1
A2	B2	C2	D2	E2	F2	G2	H2
A3	B3	C3	D3	E3	F3	G3	H3
A4	B4	C4	D4	E4	F4	G4	H4
A5	B5	C5	D5	E5	F5	G5	H5
A6	B6	C6	D6	E6	F6	G6	H6

## Guadalix de la Sierra

**Leyenda**

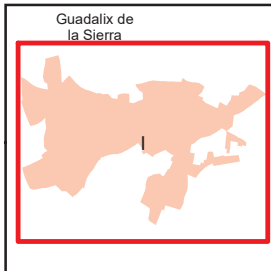
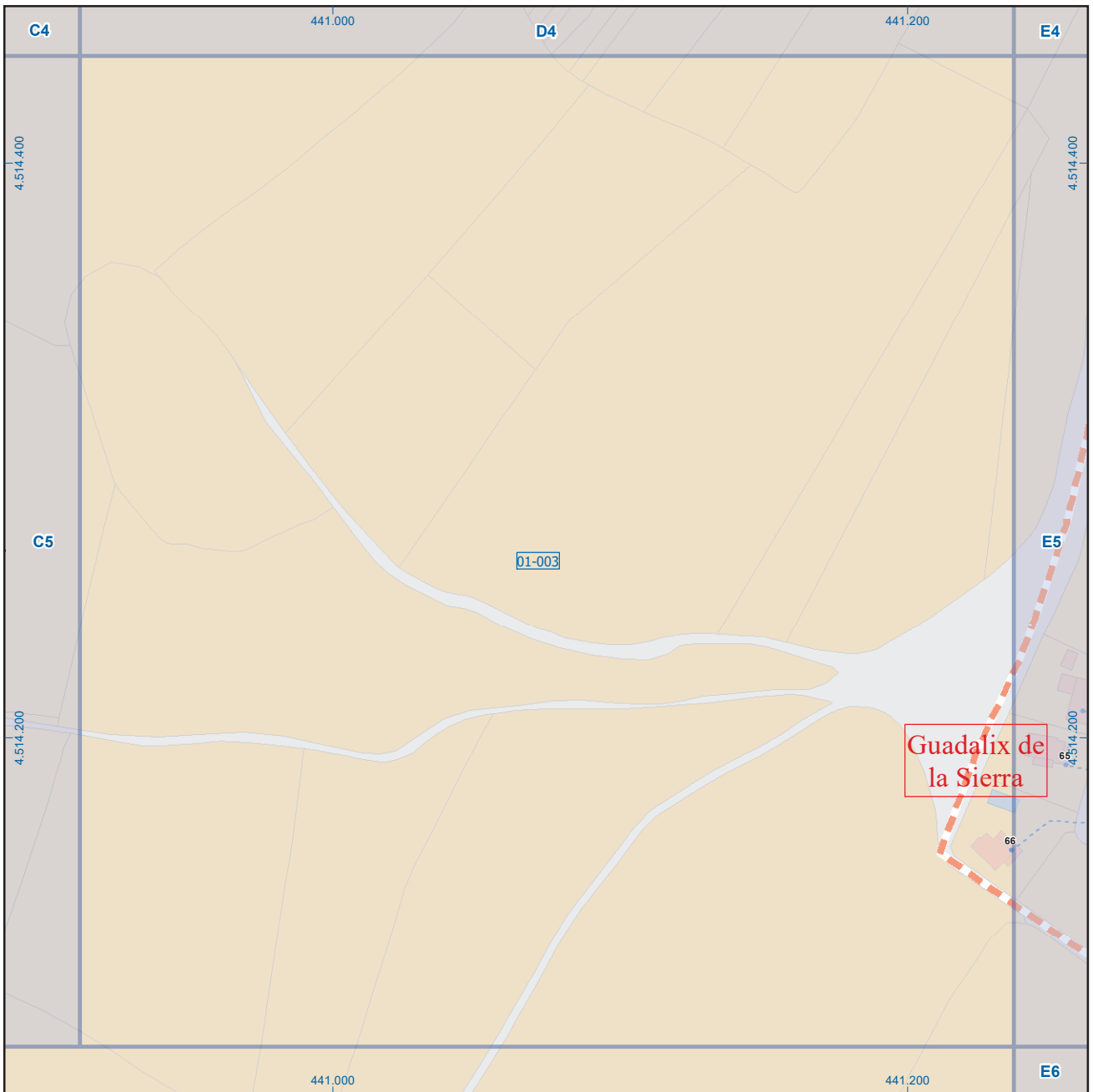
- Meco: perímetro y nombre de núcleo de población
- D1-002: límite municipal; sección censal
- A-6: autopistas y autovías; carreteras principales
- M-604: carreteras secundarias; otras carreteras
- M-608, M-618: carreteras secundarias; otras carreteras
- Sanidad; ayuntamiento; estación cercanías
- Línea de ferrocarril; línea de metro ligero
- Boca de metro; estación metro ligero
- Paseillos; número de portal
- Calle: calles; parroquias


 Dirección General de Economía  
 CONSEJERÍA DE ECONOMÍA,  
 HACIENDA Y EMPLEO


 ESCALA GRÁFICA

Mapa I - C5





A1	B1	C1	D1	E1	F1	G1	H1
A2	B2	C2	D2	E2	F2	G2	H2
A3	B3	C3	D3	E3	F3	G3	H3
A4	B4	C4	D4	E4	F4	G4	H4
A5	B5	C5	D5	E5	F5	G5	H5
A6	B6	C6	D6	E6	F6	G6	H6

## Guadalix de la Sierra

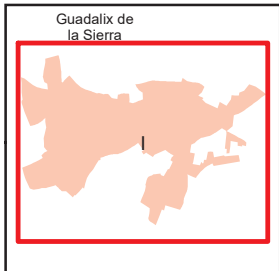
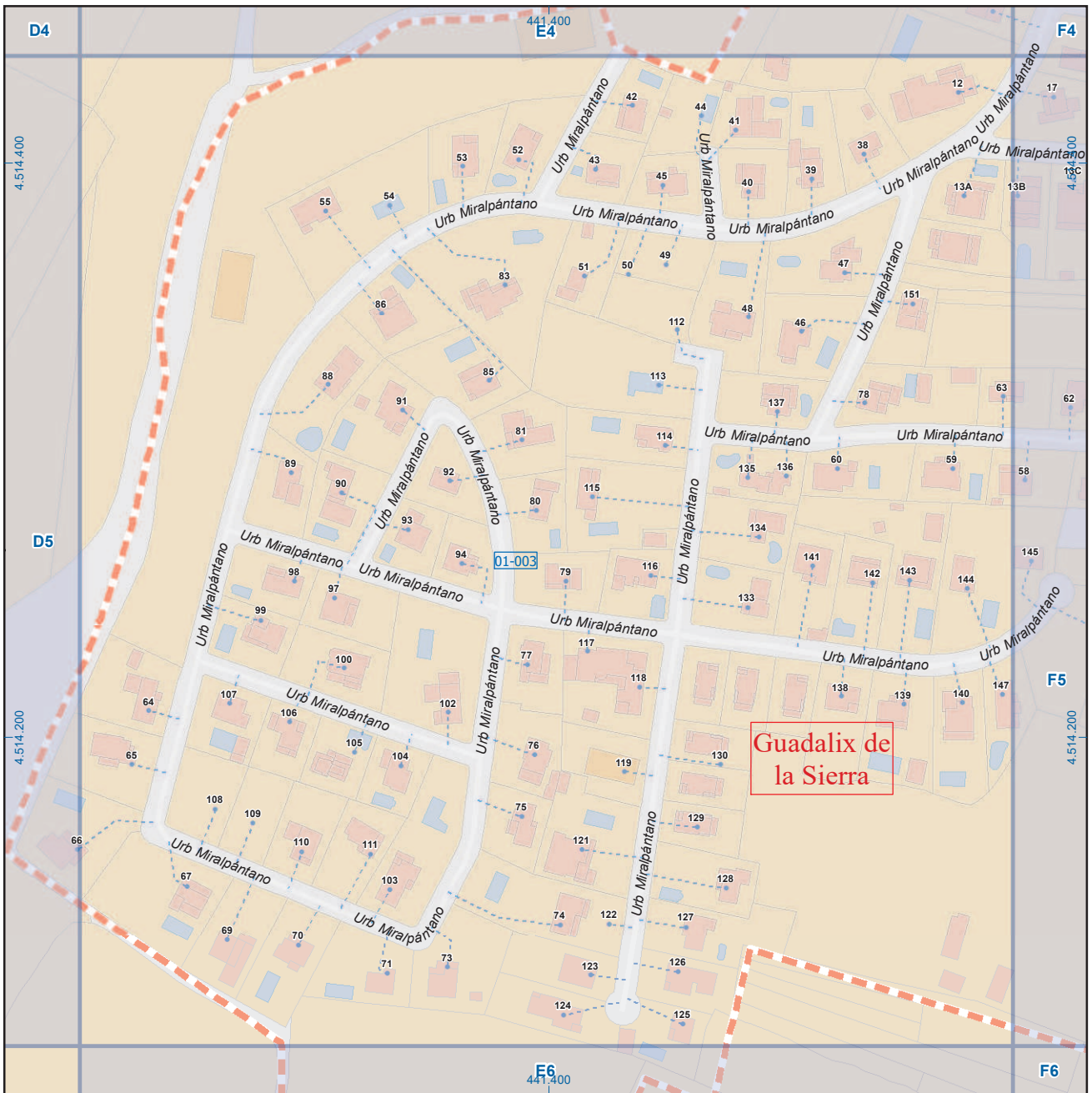
**Leyenda**

- Meco: perímetro y nombre de núcleo de población
- D1-002: límite municipal; sección censal
- A-6: autopistas y autovías; carreteras principales
- M-604: carreteras secundarias; otras carreteras
- M-608: carreteras secundarias; otras carreteras
- Sanidad; ayuntamiento; estación cercanías
- Línea de ferrocarril; línea de metro ligero
- Boca de metro; estación metro ligero
- Paseillos; número de portal
- Calle
- Calles; parroquias

Dirección General de Economía  
CONSEJERÍA DE ECONOMÍA,  
HACIENDA Y EMPLEO

0 10 20 m  
ESCALA GRÁFICA

Mapa I - D5



A1	B1	C1	D1	E1	F1	G1	H1
A2	B2	C2	D2	E2	F2	G2	H2
A3	B3	C3	D3	E3	F3	G3	H3
A4	B4	C4	D4	E4	F4	G4	H4
A5	B5	C5	D5	E5	F5	G5	H5
A6	B6	C6	D6	E6	F6	G6	H6

## Guadalix de la Sierra

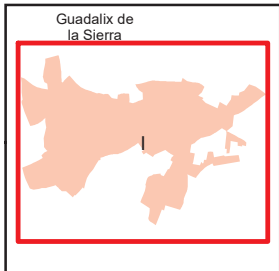
**Leyenda**

- Mezo perimetro y nombre de núcleo de población
- 01-003 límite municipal; sección censal
- A-6 autopistas y autovías; carreteras principales
- M-604 M-608 M-618 carreteras secundarias; otras carreteras
- Sanidad; ayuntamiento; estación cercanías
- Línea de ferrocarril; línea de metro ligero
- Boca de metro; estación metro ligero
- Paseillos; número de portal
- Calle
- Calles; parroquias


 Dirección General de Economía  
 CONSEJERÍA DE ECONOMÍA,  
 HACIENDA Y EMPLEO


 ESCALA GRÁFICA

Mapa I - E5



A1	B1	C1	D1	E1	F1	G1	H1
A2	B2	C2	D2	E2	F2	G2	H2
A3	B3	C3	D3	E3	F3	G3	H3
A4	B4	C4	D4	E4	F4	G4	H4
A5	B5	C5	D5	E5	F5	G5	H5
A6	B6	C6	D6	E6	F6	G6	H6

## Guadalix de la Sierra

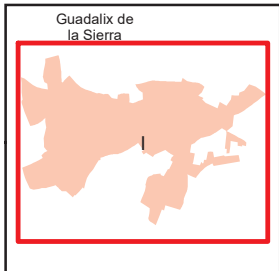
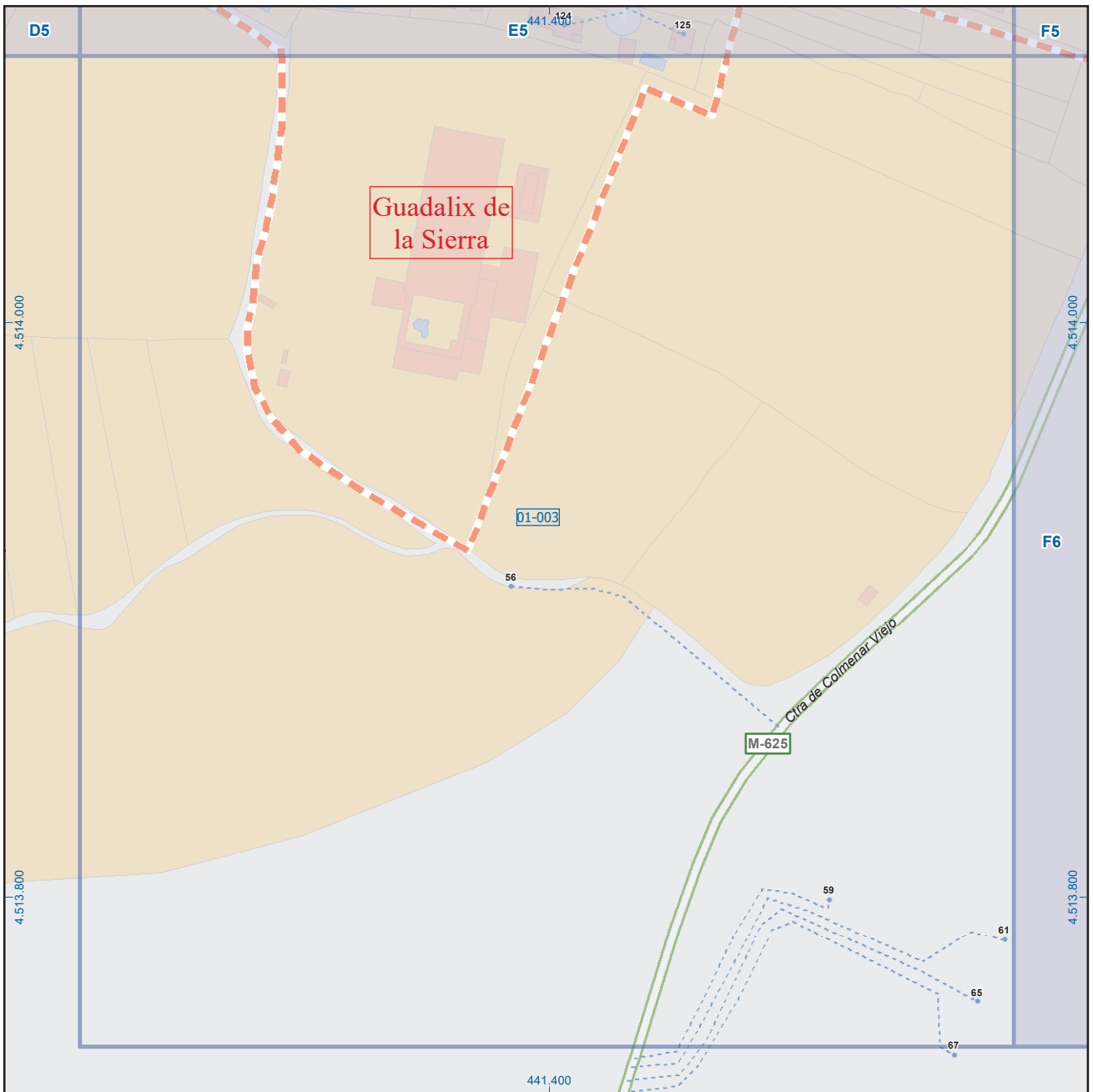
**Leyenda**

- Meco: perímetro y nombre de núcleo de población
- D1-002: límite municipal; sección censal
- A-6: autopistas y autovías; carreteras principales
- M-604: carreteras secundarias; otras carreteras
- +: sanidad; ayuntamiento; estación cercanías
- : línea de ferrocarril; línea de metro ligero
- ML: boca de metro; estación metro ligero
- 1: paseillos; número de portal
- Calle: calles; parroquias


 Dirección General de Economía  
 CONSEJERÍA DE ECONOMÍA,  
 HACIENDA Y EMPLEO


 ESCALA GRÁFICA

Mapa I - F5

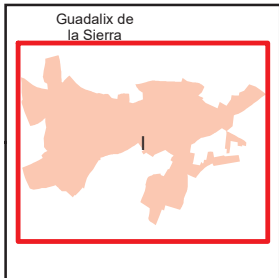
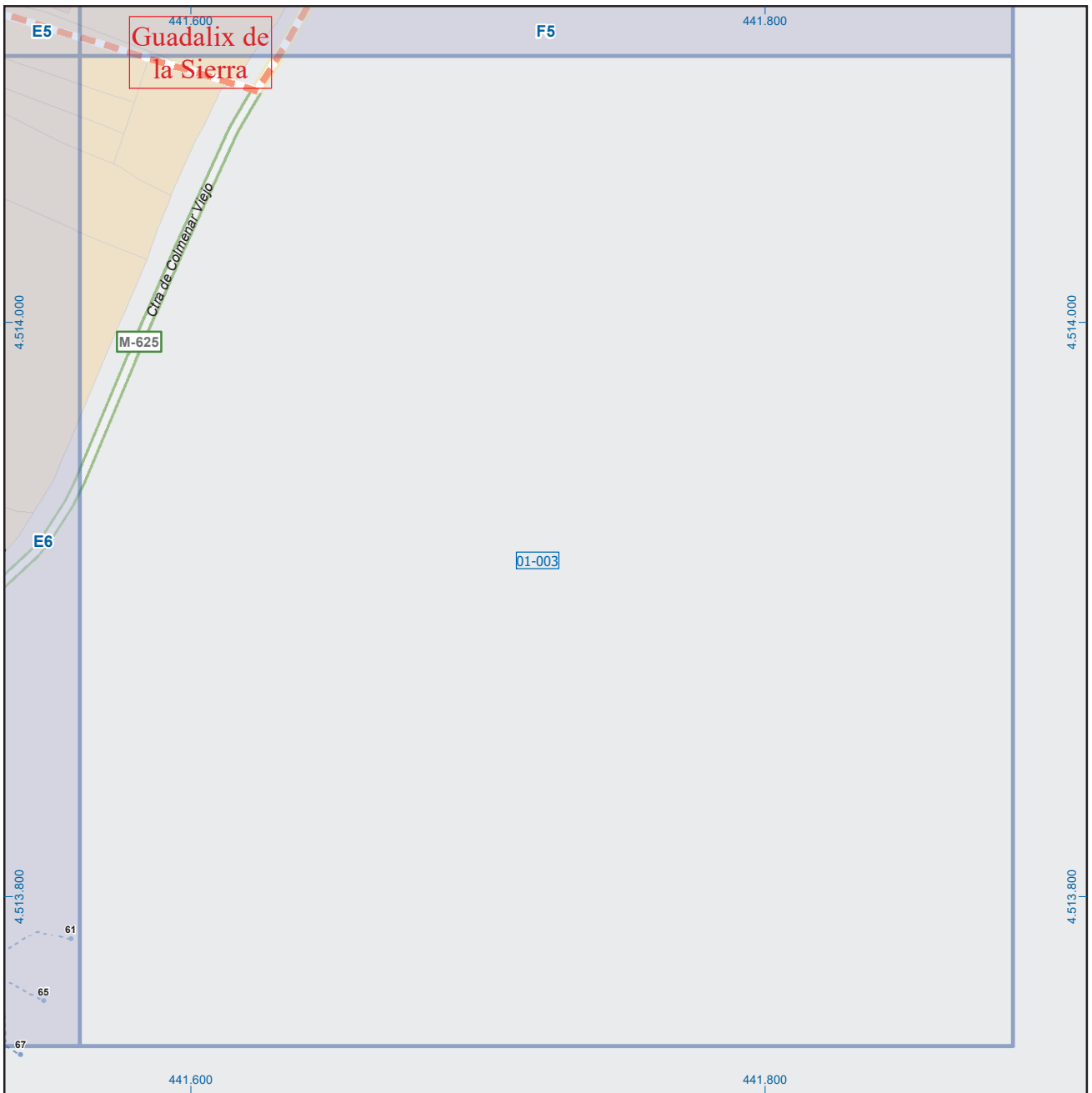


A1	B1	C1	D1	E1	F1	G1	H1
A2	B2	C2	D2	E2	F2	G2	H2
A3	B3	C3	D3	E3	F3	G3	H3
A4	B4	C4	D4	E4	F4	G4	H4
A5	B5	C5	D5	E5	F5	G5	H5
A6	B6	C6	D6	E6	F6	G6	H6

## Guadalix de la Sierra

**Leyenda**

- Meco: perímetro y nombre de núcleo de población
- D1-002: límite municipal; sección censal
- A-6: autopistas y autovías; carreteras principales
- M-604: carreteras secundarias; otras carreteras
- +: sanidad; ayuntamiento; estación cercanías
- : línea de ferrocarril; línea de metro ligero
- M-L: boca de metro; estación metro ligero
- 1: paseillos; número de portal
- Calle: calles; parroquias



A1	B1	C1	D1	E1	F1	G1	H1
A2	B2	C2	D2	E2	F2	G2	H2
A3	B3	C3	D3	E3	F3	G3	H3
A4	B4	C4	D4	E4	F4	G4	H4
A5	B5	C5	D5	E5	F5	G5	H5
A6	B6	C6	D6	E6	F6	G6	H6

## Guadalix de la Sierra

**Leyenda**

- Meco: perímetro y nombre de núcleo de población
- 01-002: límite municipal; sección censal
- A-6: autopistas y autovías; carreteras principales
- M-604: carreteras secundarias; otras carreteras
- M-608: carreteras secundarias; otras carreteras
- M-618: carreteras secundarias; otras carreteras
- +: sanidad; ayuntamiento; estación cercanías
- : línea de ferrocarril; línea de metro ligero
- ML: boca de metro; estación metro ligero
- 1: paseillos; número de portal
- Calle: calles; parroquias


 Dirección General de Economía  
 CONSEJERÍA DE ECONOMÍA,  
 HACIENDA Y EMPLEO


 ESCALA GRÁFICA

Mapa I - F6