PLANO CALLE

Griñón

2023

Comunidad de Madrid
Dirección General de Economía
CONSEJERÍA DE ECONOMÍA, HACIENDA Y EMPLEO

ESQUEMA DE DISTRIBUCIÓN DEL CALLEJERO POR PLANOS

Griñón

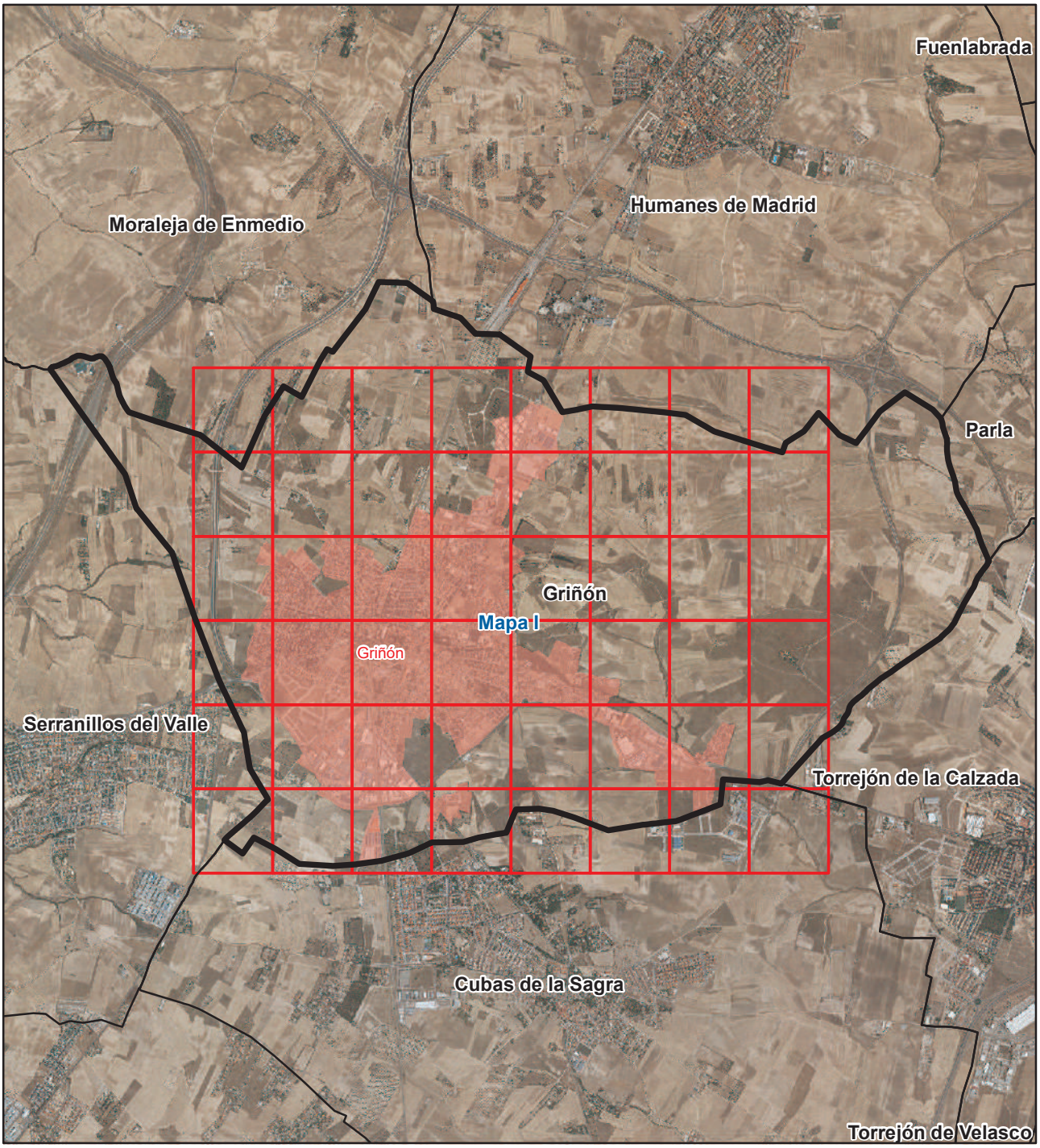

Comunidad de Madrid
Dirección General de Economía
CONSEJERÍA DE ECONOMÍA, HACIENDA Y EMPLEO

2023

Literal de Vía	Numeración Desde	Hasta	Mapa	Hojas
Calle de Abrantes	7	19	I	D3
Calle de Abrantes	26	36	I	D3
Calle de Abrantes	49	59	I	D3
Calle de Abrantes	58	62	I	D3
Calle de la Aceña			I	C3
Calle de la Aceña	1	13	I	C3
Calle de la Aceña	2	10	I	C3
Calle de la Acequia	1	13	I	D4
Calle de la Acequia	2	14	I	D4
Calle Adelfas	2	4	I	E4
Calle Adelfas	5	5	I	E4
Calle Ágata	4	4	I	D4
Calle del Agua	1	1	I	C4
Calle del Agua	2	2	I	C4
Calle los Álamos	2	16	I	A3
Plaza Alba			I	D4
Plaza Alba	1	2	I	D4
Plaza Alba	3	3	I	D4
Calle Albacete	4	6	I	F5
Avda de Albéniz			I	D2
Avda de Albéniz			I	C2
Avda de Albéniz	4	6	I	D2
Avda de Albéniz	10	16	I	C2
Calle de los Alcázares			I	D4
Calle de los Alcázares			I	D5
Calle de los Alcázares	1	7	I	C4
Calle de los Alcázares	2	10	I	C4
Calle de los Alcázares	24	36	I	D4
Calle de los Alcázares	27	27	I	D4
Calle de los Alcázares	33	35	I	D4
Calle de los Alcázares	46	46	I	D4
Calle de los Alcázares	46	90	I	D4
Calle de los Alcázares	133	141	I	D5
Calle Alderamin	1	7	I	D3
Calle Alderamin	2	16	I	D3
Calle Alemania			I	B5
Calle Alemania	1	15	I	B5
Calle Alemania	2	12	I	B5
Calle Alkaid	16	24	I	D3
Calle de la Almazara	1	15	I	C3
Calle de la Almazara	2	18	I	C3
Calle Alondra	1	15	I	A4

Literal de Vía	Numeración Desde	Hasta	Mapa	Hojas
Calle Alondra	2	10	I	A4
Calle Amanecer			I	D3
Calle Amanecer	9	19	I	D3
Calle Amanecer	10	26	I	D3
Calle Amanecer	25	33	I	D3
Calle del Amaranto			I	E5
Calle del Amaranto	2	2	I	E5
Calle del Amaranto	6	6	I	E4
Calle Amatista			I	D5
Calle Amatista	3	21	I	D5
Calle Amatista	25	27	I	D5
Calle Ámbar	2	8	I	D4
Calle Ámbar	7	7	I	D4
Avda de los Andaluces			I	D3
Avda de los Andaluces			I	D2
Avda de los Andaluces	1	45	I	E4
Avda de los Andaluces	2	4	I	E4
Avda de los Andaluces	10	16	I	E4
Avda de los Andaluces	67	81	I	D3
Avda de los Andaluces	78	104	I	D3
Avda de los Andaluces	101	123	I	D3
Avda de los Andaluces	124	128	I	D3
Avda de los Andaluces	174	174	I	D2
Avda de los Andaluces	177	187	I	D2
Avda de los Andaluces	178	182	I	D2
Calle Andrómeda	2	10	I	C6
Calle Antares	1	7	I	D3
Calle Antares	4	8	I	D3
Calle de Antonio Machado			I	C4
Calle de Antonio Machado	1	3	I	C4
Calle de Antonio Machado	5	43	I	C3
Calle de Antonio Machado	8	10	I	C3
Calle de Antonio Machado	14	14	I	C3
Calle de Antonio Machado	18	38	I	C3
Calle los Arcos			I	D4
Calle los Arcos	1	9	I	D4
Calle los Arcos	2	6	I	D4
Calle los Arcos	14	22	I	D4
Calle los Arcos	15	17	I	D4
Calle Arroyo del Prado	44	58	I	D5
Calle Arroyo del Prado	49	57	I	D5
Paseo de la Atalaya			I	B3
Paseo de la Atalaya	1	19	I	B3
Paseo de la Atalaya	2	20	I	B3
Paseo de la Atalaya	28	42	I	B3

Literal de Vía	Numeración Desde	Hasta	Mapa	Hojas
Paseo de la Atalaya	57	57	I	B3
Paseo de la Atalaya	57	69	I	B3
Calle Avena	1	13	I	B3
Calle Avena	2	12	I	B3
Calle Azucenas	1	35	I	E4
Calle Azucenas	4	18	I	E4
Calle Babieca			I	B4
Calle Babieca	20	28	I	B4
Calle Babieca	21	27	I	B4
Calle Babieca	32	34	I	B4
Calle Babieca	33	35	I	B4
Calle Ballico	1	7	I	B3
Calle Ballico	2	4	I	B3
Calle Beethoven	13	21	I	C2
Calle Beethoven	14	22	I	C2
Calle Bellatrix	11	29	I	D3
Calle Bellatrix	14	36	I	D3
Calle Bolivia	1	7	I	D1
Calle Bolivia	2	6	I	D1
Calle de Brasil	2	6	I	D2
Calle Bucéfalo	1	51	I	B4
Calle Bucéfalo	2	16	I	B4
Calle Bucéfalo	20	38	I	B4
Calle Calderón de la Barca	1	21	I	C3
Calle Calderón de la Barca	2	20	I	C3
Calle Canarios	1	7	I	B4
Calle Canarios	4	10	I	B4
Urb Cañada Real			I	C3
Urb Cañada Real	1	8	I	C3
Urb Cañada Real	9	16	I	C3
Urb Cañada Real	17	23	I	C3
Urb Cañada Real	24	30	I	C3
Urb Cañada Real	31	36	I	C3
Urb Cañada Real	37	42	I	C3
Urb Cañada Real	43	48	I	C3
Urb Cañada Real	49	54	I	C3
Urb Cañada Real	55	57	I	C3
Avda Cañada Toledana			I	C3
Avda Cañada Toledana	11	15	I	C4
Avda Cañada Toledana	19	39	I	C3
Avda Cañada Toledana	26	26	I	C4
Avda Cañada Toledana	36	56	I	C3
Paseo de la Cárcava	1	65	I	C4
Paseo de la Cárcava	2	32	I	C4
Calle Carlos Ruiz	1	23	I	C4

Literal de Vía	Numeración Desde	Hasta	Mapa	Hojas
Calle Carlos Ruiz	2	20	I	C4
Ctra Carranque			I	B5
Ctra Carranque	1	3	I	B5
Paseo del Carraperal			I	G5
Paseo del Carraperal	1	39	I	D4
Paseo del Carraperal	32	44	I	D4
Paseo del Carraperal	66	122	I	E4
Paseo del Carraperal	67	67	I	E4
Paseo del Carraperal	144	154	I	F5
Paseo del Carraperal	151	159	I	E4
Paseo del Carraperal	169	169	I	F4
Paseo del Carraperal	175	177	I	G5
Gta de Casiopea			I	C6
Gta de Casiopea	1	5	I	C6
Calle Cedros Altos	1	7	I	B3
Calle Cedros Altos	2	12	I	B3
Calle Cedros Altos	11	11	I	B3
Calle Centauro			I	C6
Calle Centauro	1	21	I	C6
Calle Cerro Molino	11	15	I	C3
Calle Cerro Molino	14	18	I	C3
Calle de los Cisnes	1	7	I	B4
Calle Codorniz	1	7	I	B4
Calle Codorniz	2	8	I	B4
Calle Colibrí	1	3	I	B4
Calle Colibrí	2	10	I	B4
Calle Colombia	3	3	I	E1
Calle Córdoba	1	7	I	D3
Calle Cuba	6	20	I	D1
Calle Cuba	7	13	I	D1
Calle Cuesta de Cazadores	7	9	I	E4
Calle Cuesta de Cazadores	12	12	I	E4
Calle Cuesta de la Frontera	1	25	I	D4
Calle Cuesta de la Frontera	2	16	I	D4
Calle Cuesta de la Frontera	22	22	I	D4
Calle Cuesta de la Frontera	29	45	I	D4
Calle Charcos de Santa Bárbara	1	3	I	C4
Calle Charcos de Santa Bárbara	2	26	I	C4
Calle Charcos de Santa Bárbara	11	17	I	C4
Calle Charcos de Santa Bárbara	21	25	I	C4
Calle Charcos de Santa Bárbara	36	40	I	B4
Calle Charcos de Santa Bárbara	39	39	I	B4
Calle de Chile			I	D2
Calle de Chile	1	7	I	D2
Calle de Chile	2	8	I	D2

Literal de Vía	Numeración Desde	Hasta	Mapa	Hojas
Calle de Chile	18	18	I	D2
Calle del Chopo	9	9	I	E4
Calle del Chopo	14	14	I	E4
Calle Dalias			I	E4
Calle Dalias	3	13	I	E4
Calle Dalias	4	6	I	E4
Calle del Diamante	1	15	I	D5
Calle del Diamante	2	10	I	D5
Calle Ecuador			I	D2
Calle Ecuador	1	7	I	D2
Calle Ecuador	2	4	I	D2
Calle Eras			I	C3
Calle Eras	2	32	I	C3
Calle de la Ermita			I	C3
Calle de la Ermita	1	15	I	C3
Calle de la Ermita	2	20	I	C3
Calle de la Ermita	19	21	I	C3
Calle de la Ermita	25	25	I	C3
Calle de la Ermita	42	46	I	C3
Calle de la Ermita	66	70	I	C3
Calle de la Ermita	84	84	I	C3
Urb la Ermita			I	C3
Urb la Ermita	1	10	I	C3
Urb la Ermita	11	20	I	C3
Urb la Ermita	21	28	I	C3
Urb la Ermita	29	36	I	C3
Urb la Ermita	37	42	I	C3
Urb la Ermita	43	48	I	C3
Urb la Ermita	49	54	I	C3
Urb la Ermita	55	60	I	C3
Urb la Ermita	61	64	I	C3
Calle de Espronceda	1	19	I	C3
Calle de la Estación	1	31	I	C5
Calle de la Estación	18	28	I	C5
Trva del Estanque			I	C5
Trva del Estanque	1	3	I	C5
Trva del Estanque	2	4	I	C5
Calle Estrella Polar	22	24	I	D3
Calle Estrella Polar	28	34	I	D3
Calle Eucaliptos	1	7	I	B3
Calle Eucaliptos	2	14	I	B3
Avda de Europa	2	28	I	B5
Calle de los Faisanes			I	A4
Calle de los Faisanes	19	19	I	A4
Calle de los Faisanes	19	33	I	A4

Literal de Vía	Numeración Desde	Hasta	Mapa	Hojas
Calle de los Faisanes	22	46	I	A4
Calle Federico García Lorca	2	20	I	C3
Calle Federico García Lorca	3	21	I	C3
Calle Federico García Lorca	24	32	I	C3
Calle Federico García Lorca	25	29	I	C3
Calle Ferrocarril			I	C4
Calle Ferrocarril	4	4	I	C4
Calle Ferrocarril	7	17	I	C4
Plaza de la Fragua			I	D4
Plaza de la Fragua	1	4	I	D4
Plaza de la Fragua	5	5	I	D4
Plaza de la Fragua	6	11	I	D4
Calle Francia			I	B5
Calle Francia	1	5	I	B5
Calle Fuente de la Salud			I	C4
Calle Fuente de la Salud	3	23	I	C4
Calle Fuente de la Salud	4	30	I	C4
Calle de la Fuente Seca	10	24	I	D4
Calle de la Fuente Seca	11	29	I	D4
Calle Fuentesanta	2	14	I	D4
Calle Fuentesanta	45	45	I	D4
Calle Golondrina	1	11	I	B4
Calle Golondrina	2	6	I	B4
Calle Gorriones	1	9	I	B4
Calle Gorriones	2	14	I	B4
Calle Gorriones	13	13	I	B4
Calle Grama			I	D5
Calle Grama	2	8	I	D4
Calle Grama	32	32	I	D4
Calle Grama	56	58	I	D4
Calle Grama	71	79	I	D5
Calle Grama	76	76	I	D5
Calle Grama	80	92	I	D5
Calle Grama	87	97	I	D5
Calle Grama	101	111	I	D5
Calle Gran Bretaña	1	5	I	B5
Calle Gran Bretaña	13	17	I	C5
Calle Gran Bretaña	18	18	I	C5
Calle Grecia	1	13	I	B5
Calle Grecia	2	10	I	B5
Calle el Greco	10	10	I	D3
Calle Guadalajara	1	15	I	F6
Calle Gustavo Adolfo Bécquer	1	3	I	C3
Calle Gustavo Adolfo Bécquer	2	6	I	C3
Calle Gustavo Adolfo Bécquer	9	11	I	C3

Literal de Vía	Numeración Desde	Hasta	Mapa	Hojas
Calle Gustavo Adolfo Bécquer	10	14	I	C3
Calle Gustavo Adolfo Bécquer	17	19	I	C3
Calle Gustavo Adolfo Bécquer	18	22	I	C3
Calle Hermano Andrés Hibernón	1	19	I	C5
Calle Hermano Andrés Hibernón	2	24	I	C5
Calle Hermano Andrés Hibernón	36	58	I	C4
Calle Hermano Andrés Hibernón	37	43	I	C4
Calle Hermano Andrés Hibernón	49	49	I	C4
Calle Higuerales	1	15	I	D3
Calle Higuerales	2	24	I	D3
Calle Holanda	1	3	I	B5
Calle Holanda	2	2	I	B5
Avda de Humanes			I	D3
Avda de Humanes			I	D2
Avda de Humanes			I	E1
Avda de Humanes	40	48	I	D3
Avda de Humanes	48	80	I	D3
Avda de Humanes	69	69	I	D3
Avda de Humanes	77	87	I	D3
Avda de Humanes	80	80	I	D3
Avda de Humanes	80	98	I	D3
Avda de Humanes	101	101	I	D3
Avda de Humanes	105	105	I	D3
Avda de Humanes	115	119	I	D3
Avda de Humanes	136	138	I	D2
Avda de Humanes	141	143	I	D2
Avda de Humanes	151	165	I	D2
Avda de Humanes	154	154	I	E2
Avda de Humanes	156	156	I	D2
Avda de Humanes	170	174	I	E1
Avda de Humanes	185	207	I	E1
Calle de la Iglesia	16	20	I	D4
Calle de la Iglesia	23	23	I	D4
Calle de la Iglesia	43	43	I	D4
Calle de la Inmaculada	1	1	I	C4
Calle de la Inmaculada	2	14	I	C4
Calle de la Inmaculada	5	15	I	C4
Calle de la Inmaculada	18	72	I	C4
Calle Italia			I	B6
Calle Italia	1	23	I	C5
Calle Italia	4	10	I	C5
Calle Italia	16	16	I	B5
Calle Italia	24	24	I	B6
Calle Italia	29	31	I	B5
Calle Italia	37	37	I	B6

Literal de Vía	Numeración Desde	Hasta	Mapa	Hojas
Calle Jardines de la Alhambra			I	C4
Calle Jardines de la Alhambra	1	21	I	C4
Calle Jardines de la Alhambra	2	14	I	C4
Calle Jardines de la Granja	1	13	I	C3
Calle Jardines de la Granja	2	20	I	C3
Calle Jardines del Generalife	2	18	I	C3
Calle de Jorge Manrique	1	19	I	C4
Calle de Jorge Manrique	2	20	I	C4
Calle Juan Carlos I			I	C4
Calle Juan Carlos I	1	7	I	C4
Calle Juan Carlos I	2	14	I	C4
Calle Juncos	7	7	I	B3
Avda de la Juventud			I	D4
Avda de la Juventud	1	1	I	D4
Avda de la Juventud	2	16	I	D4
Avda de la Juventud	9	15	I	D4
Calle de los Labradores	29	61	I	D3
Calle de los Labradores	42	48	I	D3
Calle de las Laderas	1	37	I	G5
Calle de las Laderas	2	32	I	G5
Calle Levante	1	13	I	C4
Calle Levante	4	8	I	C4
Calle Levante	12	22	I	C4
Calle Lope de Vega	3	5	I	C3
Calle Lope de Vega	4	6	I	C3
Calle de la Luna			I	D3
Calle de la Luna	3	5	I	D3
Calle de la Llanada			I	C4
Calle de la Llanada	2	8	I	C4
Calle de la Llanada	5	7	I	C4
Calle de la Llanada	20	50	I	C5
Calle de la Llanada	29	71	I	C5
Ctra M-404	100	100	I	F5
Ctra M-404	113	135	I	F5
Calle los Madroños	1	7	I	B3
Calle los Madroños	2	6	I	B3
Calle del Maestro Rodrigo	1	7	I	D3
Calle del Maestro Rodrigo	2	8	I	D3
Calle Magnolios	1	25	I	B3
Calle Magnolios	2	18	I	B3
Calle de los Manantiales	1	9	I	C3
Calle de los Manantiales	2	14	I	C3
Calle de los Manantiales	20	20	I	B3
Calle de los Manantiales	23	27	I	B3
Calle de los Manantiales	24	38	I	B3

Literal de Vía	Numeración Desde	Hasta	Mapa	Hojas
Calle de los Manantiales	33	35	I	B3
Calle de los Manantiales	39	39	I	B2
Calle de Manuel de Falla	12	28	I	C2
Calle de Manuel de Falla	13	21	I	C2
Calle de Manuel de Falla	25	25	I	C2
Calle Mayor			I	C4
Calle Mayor	1	29	I	D4
Calle Mayor	2	14	I	D4
Calle Mayor	20	26	I	D4
Calle Mayor	40	72	I	C4
Calle Mayor	45	55	I	C4
Calle Mayor	59	109	I	C4
Calle Mayor	76	112	I	C4
Calle Mayor	124	124	I	C4
Plaza Mayor	1	10	I	C4
Plaza Mayor	8	8	I	C4
Plaza Mayor	11	15	I	C4
Calle Merak			I	C6
Calle Merak	2	8	I	C6
Calle Miguel de Cervantes	1	3	I	C3
Calle Miguel de Cervantes	2	6	I	C3
Calle Miguel Hernández			I	C3
Calle Miguel Hernández	6	8	I	C3
Calle Miguel Hernández	13	15	I	C3
Calle Miguel Hernández	21	23	I	C3
Paseo de la Mina			I	D4
Paseo de la Mina	1	1	I	D4
Paseo de la Mina	2	14	I	D4
Calle del Mirador	1	15	I	D4
Calle del Mirador	4	22	I	D4
Calle del Mirador	25	31	I	D5
Calle del Mirador	36	40	I	D5
Calle del Mirlo	2	12	I	A4
Calle del Mirlo	3	5	I	A4
Calle Molinos de la Mancha	1	5	I	C3
Calle Molinos de Viento	1	19	I	C3
Calle Molinos de Viento	2	16	I	C3
Cmno de Moraleja	2	2	I	B2
Calle de las Moreras	2	12	I	C4
Calle de las Moreras	11	11	I	C4
Calle de las Moreras	23	23	I	C4
Calle de las Moreras	30	52	I	D5
Calle de las Moreras	55	79	I	D5
Cmno de Móstoles	2	2	I	D2
Calle de Mozart			I	C2

Literal de Vía	Numeración Desde	Hasta	Mapa	Hojas
Calle de Mozart	14	22	I	C2
Calle Murillo	5	23	I	D3
Calle Murillo	24	42	I	D3
Calle Murillo	27	41	I	D3
Calle Murillo	46	58	I	D3
Avda de Navalcarnero			I	A4
Avda de Navalcarnero	2	14	I	B4
Avda de Navalcarnero	18	44	I	B4
Avda de Navalcarnero	33	33	I	B4
Avda de Navalcarnero	47	49	I	B4
Avda de Navalcarnero	54	54	I	A4
Avda de Navalcarnero	59	71	I	B4
Avda de Navalcarnero	81	91	I	B4
Calle de la Noria	1	7	I	C3
Calle de la Noria	2	4	I	C3
Calle Noruega	1	3	I	C5
Calle Noruega	2	4	I	C5
Urb Nuevo Griñón	1	2	I	C3
Urb Nuevo Griñón	3	6	I	C3
Calle Olivar del Patrón	2	4	I	B4
Calle Olivar del Patrón	9	39	I	B3
Calle Olivar del Patrón	18	20	I	B3
Calle Olivar del Patrón	24	42	I	B3
Calle de los Olivos	1	19	I	D4
Calle de los Olivos	2	14	I	D4
Calle de los Olivos	19	45	I	D4
Calle de los Olivos	20	46	I	D4
Calle los Olmos	1	19	I	B3
Calle los Olmos	2	10	I	B3
Calle los Olmos	14	18	I	B3
Calle los Olmos	24	24	I	B3
Calle Orión	1	31	I	C6
Calle Orión	2	22	I	C6
Calle Oropéndola	1	3	I	B4
Calle Oropéndola	4	10	I	B4
Calle Padre Andrés Coindre	1	11	I	B4
Calle Padre Andrés Coindre	4	16	I	B4
Calle del Palo	2	2	I	C4
Calle del Palo	21	23	I	C4
Calle de los Palomares	1	27	I	D4
Calle de los Palomares	2	2	I	D4
Calle Paraguay	1	7	I	E1
Calle Paraguay	2	6	I	E1
Avda de la Paz			I	D3
Avda de la Paz			I	C3

Literal de Vía	Numeración Desde	Hasta	Mapa	Hojas
Avda de la Paz	1	17	I	D3
Avda de la Paz	2	10	I	D3
Avda de la Paz	35	35	I	C3
Avda de la Paz	53	65	I	C3
Calle de las Perdices			I	B4
Calle de las Perdices	1	27	I	B4
Calle de las Perdices	6	6	I	B4
Calle de las Perdices	10	22	I	B4
Calle Perú	1	5	I	D1
Calle Perú	2	8	I	D1
Calle Petirrojos	13	15	I	A4
Calle Pinares	1	9	I	E4
Calle Pinares	2	8	I	E4
Calle los Pinos	3	9	I	B3
Calle los Pinos	4	10	I	B3
Cllon del Plantío	1	27	I	C4
Cllon del Plantío	6	34	I	C4
Plaza Plazoleta	1	2	I	C4
Plaza Plazoleta	3	6	I	C4
Calle los Pobos	15	19	I	E4
Calle los Pobos	18	26	I	E4
Calle Poniente	1	7	I	C4
Calle Poniente	2	8	I	C4
Calle Poniente	12	12	I	C4
Avda de Portugal			I	C5
Avda de Portugal	2	2	I	C4
Avda de Portugal	2	4	I	C4
Avda de Portugal	3	23	I	C4
Avda de Portugal	32	40	I	C5
Avda de Portugal	55	55	I	C5
Calle Portugal			I	B5
Calle Portugal	1	13	I	B5
Calle Portugal	2	16	I	B5
Calle Puente de los 3 Ojos	1	9	I	G5
Calle Puente de los 3 Ojos	2	2	I	G5
Calle Puente de los 3 Ojos	6	6	I	G5
Calle Puente de los 3 Ojos	25	27	I	G5
Calle Puerta del Sol	2	4	I	D2
Calle Puerto Rico	2	12	I	E1
Calle Puerto Rico	3	13	I	E1
Calle de Quevedo	2	6	I	C3
Calle de Quevedo	3	3	I	C3
Calle del Retamar	2	4	I	B3
Calle del Retamar	3	7	I	B3
Calle Ribera	1	3	I	D3

Literal de Vía	Numeración Desde	Hasta	Mapa	Hojas
Calle Ribera	7	7	I	D3
Calle Ribera	16	26	I	D3
Calle Rigel	2	14	I	C6
Calle Rincón de la Muela	2	2	I	C4
Calle Rincón de la Solana	5	17	I	B3
Calle Rincón de la Solana	6	18	I	B3
Calle Rincón del Eco	2	20	I	D5
Calle Rincón del Eco	3	7	I	D5
Calle Rincón del Matacán	1	15	I	D4
Calle Rincón del Matacán	2	8	I	D4
Calle Rincón del Molino	2	4	I	C4
Calle Río Ebro	5	5	I	B4
Calle Río Ebro	40	40	I	B4
Calle Río Guadarrama	1	9	I	B4
Calle Río Guadarrama	2	12	I	B4
Calle Río Tajo	1	5	I	C4
Calle Río Tajo	2	10	I	C4
Calle Río Tajo	16	28	I	C4
Calle Río Tiétar	12	20	I	C4
Calle Río Tiétar	17	21	I	C4
Calle Rocinante	1	15	I	B4
Calle Ronda de Humedales			I	D5
Calle Ronda de Humedales	10	24	I	D5
Calle Ronda de Humedales	36	38	I	D5
Calle Ronda de los Valles	1	5	I	C4
Calle Ronda de los Valles	4	8	I	C4
Calle Ronda de los Valles	12	12	I	C4
Calle Ronda de los Valles	13	13	I	C4
Calle de la Rosa	1	17	I	B3
Calle de la Rosa	2	16	I	B3
Calle de la Rosa	20	24	I	B3
Calle de la Rosa	21	39	I	B3
Calle Rosalía de Castro	2	24	I	C3
Calle Rosalía de Castro	3	13	I	C3
Calle Rosalía de Castro	17	25	I	C3
Calle Ruiseñores	1	11	I	B4
Calle Ruiseñores	2	2	I	B4
Calle Ruiseñores	8	14	I	B4
Calle de la Sagra			I	C5
Calle de la Sagra	1	31	I	D4
Calle de la Sagra	2	22	I	D4
Calle de la Sagra	34	34	I	C5
Calle de la Sagra	47	47	I	C5
Paseo de la Salle	1	3	I	C4
Paseo de la Salle	2	2	I	C4

Literal de Vía	Numeración Desde	Hasta	Mapa	Hojas
Paseo de la Salle	12	22	I	C4
Paseo de la Salle	17	37	I	C4
Paseo de la Salle	30	38	I	C4
Calle San Sebastián	1	17	I	C4
Calle San Sebastián	2	2	I	C4
Calle Santiago Apóstol	1	1	I	E4
Calle Santiago Apóstol	2	10	I	E4
Calle Santiago Apóstol	7	7	I	E4
Paseo de la Senda	2	22	I	D4
Calle Sevilla	1	5	I	D2
Calle Sevilla	2	10	I	D2
Calle Siro	1	5	I	D3
Calle Siro	2	16	I	D3
Calle del Sol	4	6	I	D3
Calle Solicampo	16	18	I	C3
Calle Suecia	2	2	I	C5
Calle Sur	1	25	I	C4
Calle Sur	2	16	I	C4
Calle de la Susana	1	11	I	C4
Calle de la Susana	2	12	I	C4
Calle Tomillar	1	21	I	B3
Calle Tomillar	2	20	I	B3
Calle Topacio	1	19	I	D5
Calle Topacio	2	18	I	D5
Calle los Tordos	1	9	I	A4
Calle los Tordos	2	12	I	A4
Calle del Torreón			I	D4
Calle del Torreón	3	5	I	D4
Calle del Torreón	4	8	I	D4
Trva del Torreón	1	1	I	D4
Calle del Trigo	2	6	I	C3
Calle Turquesa	1	19	I	D5
Calle Turquesa	2	8	I	D5
Calle Urogallo	1	9	I	B4
Calle Urogallo	2	10	I	B4
Calle Valle de Arán	16	22	I	C5
Calle Valle de Arán	19	27	I	C5
Paseo de las Vegas	1	7	I	D4
Paseo de las Vegas	2	40	I	D4
Paseo de las Vegas	11	33	I	D4
Calle Velázquez			I	D3
Calle Velázquez	3	5	I	D3
Calle Venezuela	2	4	I	E1
Calle Venezuela	3	5	I	E1
Calle de Verdi	1	9	I	C3

Literal de Vía	Numeración Desde	Hasta	Mapa	Hojas
Calle de Verdi	2	10	I	C3
Vreda de Vereda Cubas			I	G5
Calle Vereda Toledana			I	B5
Calle Vereda Toledana			I	B4
Calle Vereda Toledana	1	1	I	B4
Calle Vereda Toledana	2	2	I	B5
Calle Vereda Toledana	13	13	I	B4
Calle Vereda Toledana	21	31	I	B4
Calle Vereda Toledana	38	40	I	B4
Calle Vereda Toledana	46	48	I	B4
Calle Villalobos	1	9	I	D4
Calle Villalobos	2	2	I	D4
Calle Villalobos	9	9	I	D4
Calle Villalobos	26	28	I	D4
Calle del Villar			I	B3
Calle del Villar			I	B4
Calle del Villar			I	A3
Calle del Villar	1	3	I	C4
Calle del Villar	2	2	I	C4
Calle del Villar	10	12	I	C4
Calle del Villar	20	20	I	B4
Calle del Villar	28	28	I	B3
Calle del Villar	32	58	I	B3
Calle del Villar	33	33	I	B3
Calle del Villar	37	43	I	B3
Calle del Villar	49	55	I	B3
Calle del Villar	68	72	I	A3
Calle de Vivaldi	1	9	I	C3
Calle de Vivaldi	2	8	I	C3
Calle de la Zarza	1	9	I	C4
Calle de la Zarza	2	8	I	C4
Calle el Zorzal	1	5	I	B4
Calle el Zorzal	2	2	I	B4
Calle Zurbarán	2	16	I	D3
Calle Zurbarán	5	17	I	D3

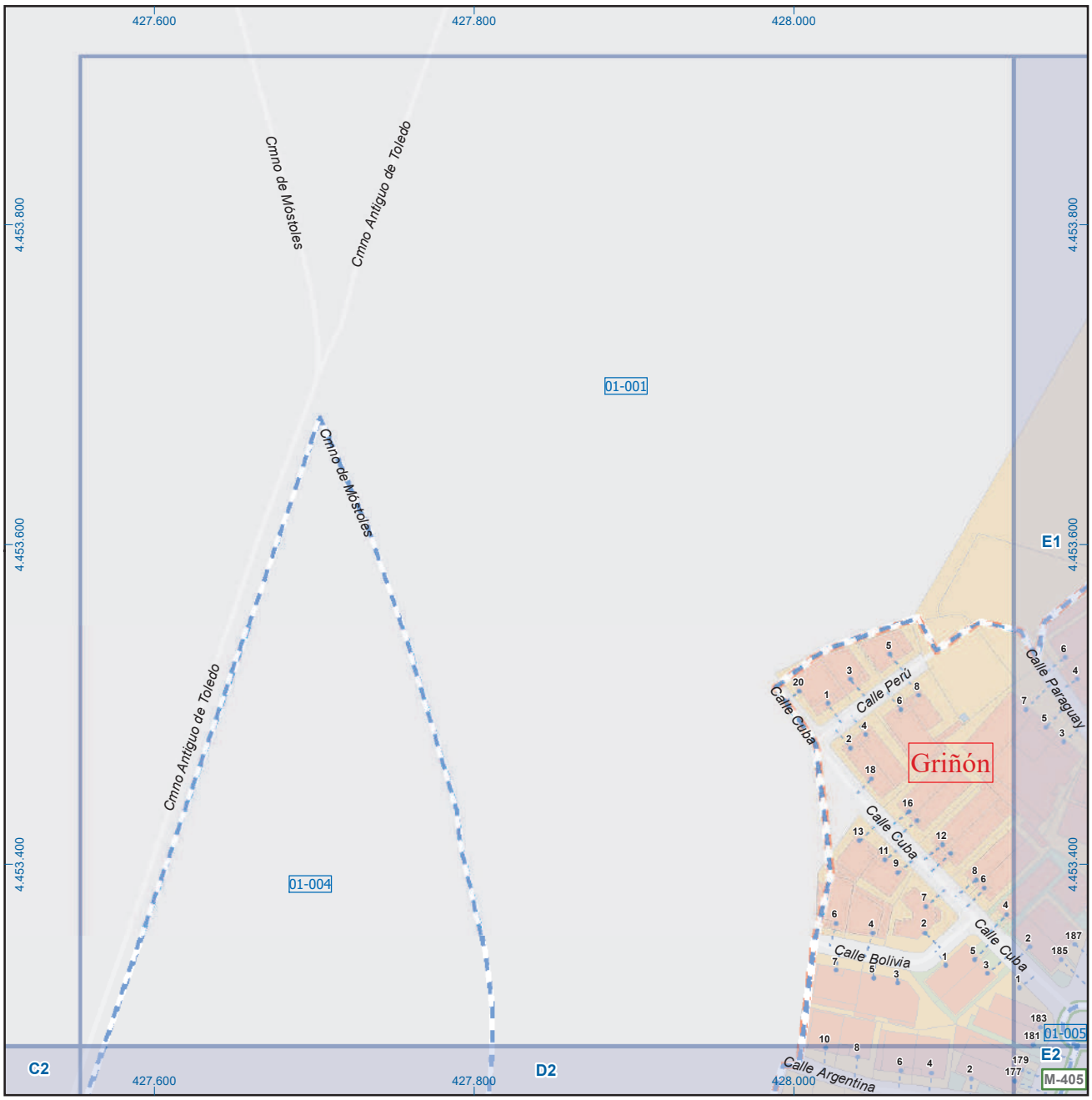

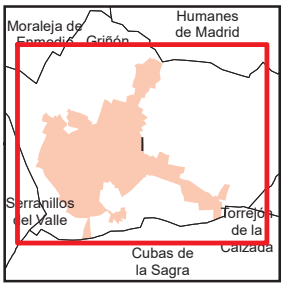

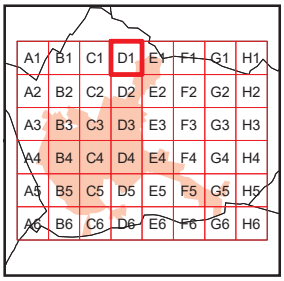

Griñón

Leyenda

- Meco — perímetro y nombre de núcleo de población
- 01-002 — límite municipal; sección censal
- A-6, M-608 — autopistas y autovías; carreteras principales
- M-604, M-618 — carreteras secundarias; otras carreteras
- sanidad; ayuntamiento; estación cercanias
- línea de ferrocarril; línea de metro ligero
- ML — boca de metro; estación metro ligero
- 1 — paseillos; número de portal
- Calle — calles; parroquias

Comunidad de Madrid
Dirección General de Economía
CONSEJERÍA DE ECONOMÍA, HACIENDA Y EMPLEO

0 20 40 m
ESCALA GRÁFICA

Mapa I - D1

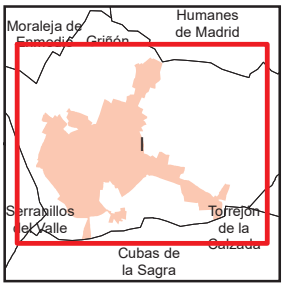

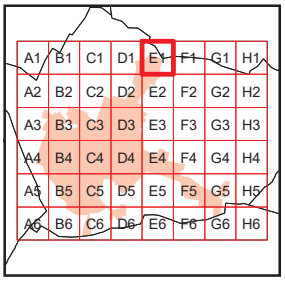

Griñón

Leyenda

- perímetro y nombre de núcleo de población (Meco)
- límite municipal; sección censal (01-002)
- autopistas y autovías; carreteras principales (A-6, M-608)
- carreteras secundarias; otras carreteras (M-604, M-618)
- sanidad; ayuntamiento; estación cercanias
- línea de ferrocarril; línea de metro ligero
- boca de metro; estación metro ligero (ML)
- paseillos; número de portal (1)
- calles; parroquias (Calle)

Comunidad de Madrid
Dirección General de Economía
CONSEJERÍA DE ECONOMÍA, HACIENDA Y EMPLEO

0 20 40 m
ESCALA GRÁFICA

Mapa I - E1

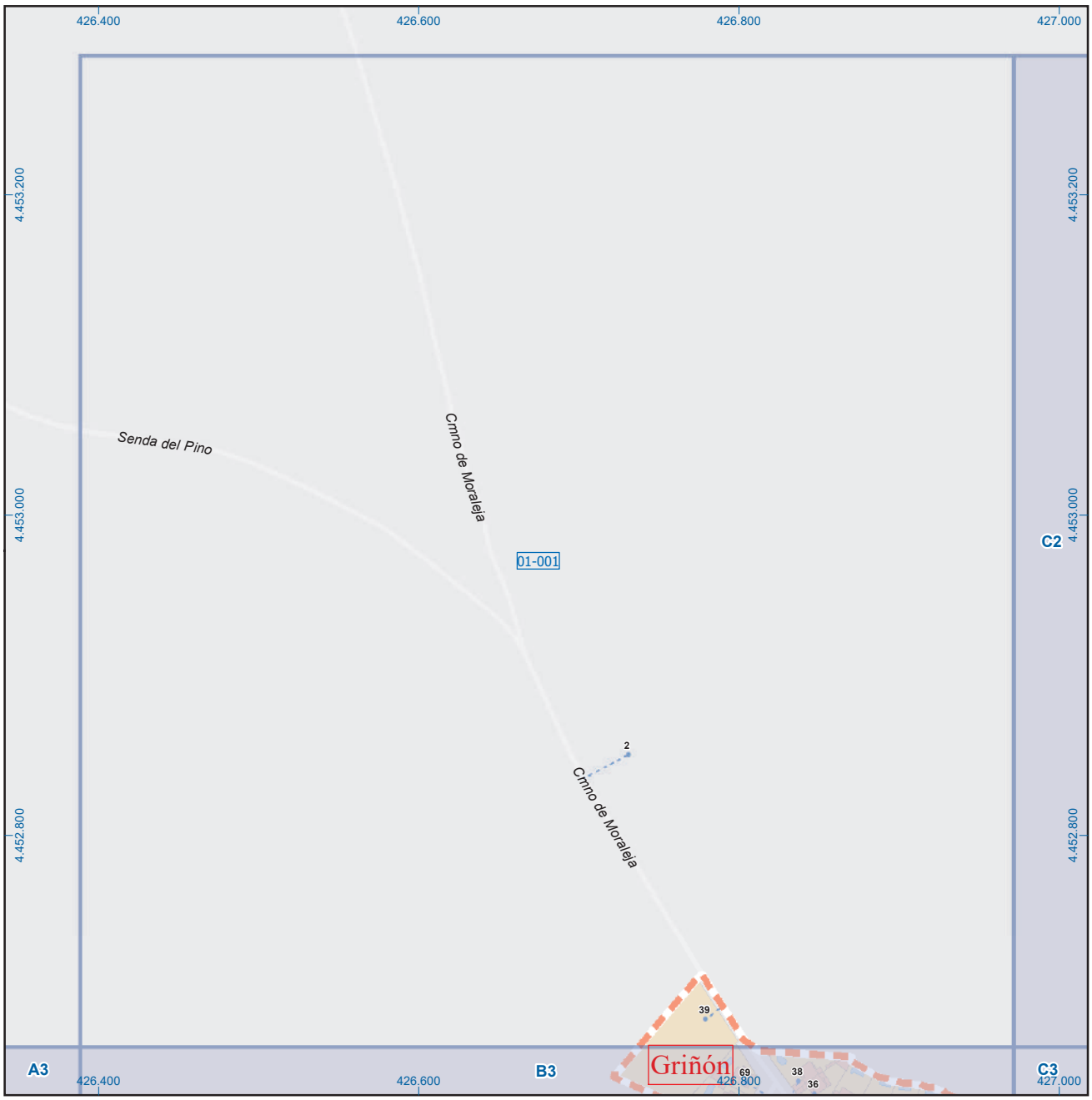

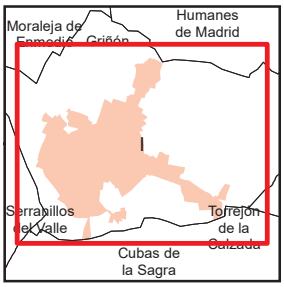

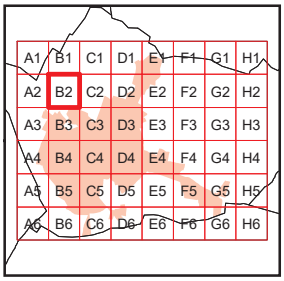

Griñón

Leyenda

- Meco — perímetro y nombre de núcleo de población
- 01-002 — límite municipal; sección censal
- A-6, M-604 — autopistas y autovías; carreteras principales
- M-608, M-618 — carreteras secundarias; otras carreteras
- sanidad; ayuntamiento; estación cercanias
- línea de ferrocarril; línea de metro ligero
- boca de metro; estación metro ligero
- 1 — paseillos; número de portal
- Calle — calles; parroquias

Comunidad de Madrid
Dirección General de Economía
CONSEJERÍA DE ECONOMÍA, HACIENDA Y EMPLEO

0 20 40 m
ESCALA GRÁFICA

Mapa I - B2

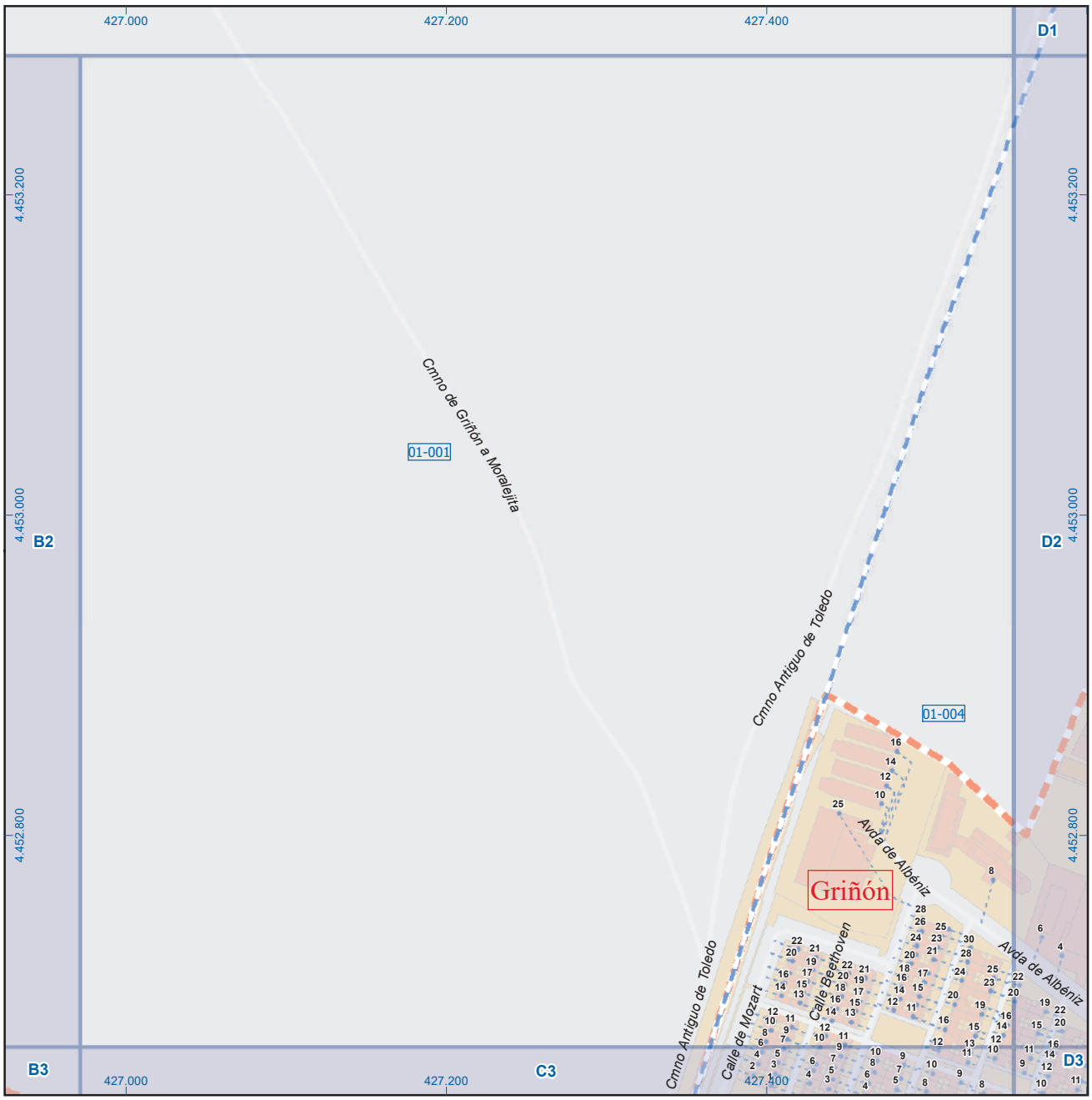

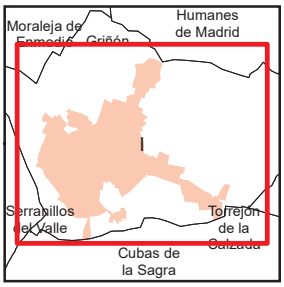

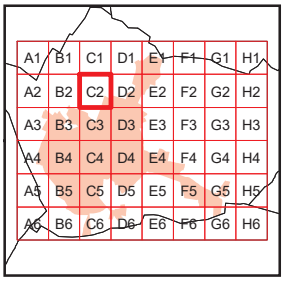

Griñón

Leyenda

- Meco — perímetro y nombre de núcleo de población
- 01-002 — límite municipal; sección censal
- A-6, M-608 — autopistas y autovías; carreteras principales
- M-604, M-618 — carreteras secundarias; otras carreteras
- sanidad; ayuntamiento; estación cercanias
- línea de ferrocarril; línea de metro ligero
- boca de metro; estación metro ligero
- 1 — paseillos; número de portal
- Calle — calles; parroquias

Comunidad de Madrid
Dirección General de Economía
CONSEJERÍA DE ECONOMÍA, HACIENDA Y EMPLEO

0 20 40 m
ESCALA GRÁFICA

Mapa I - C2

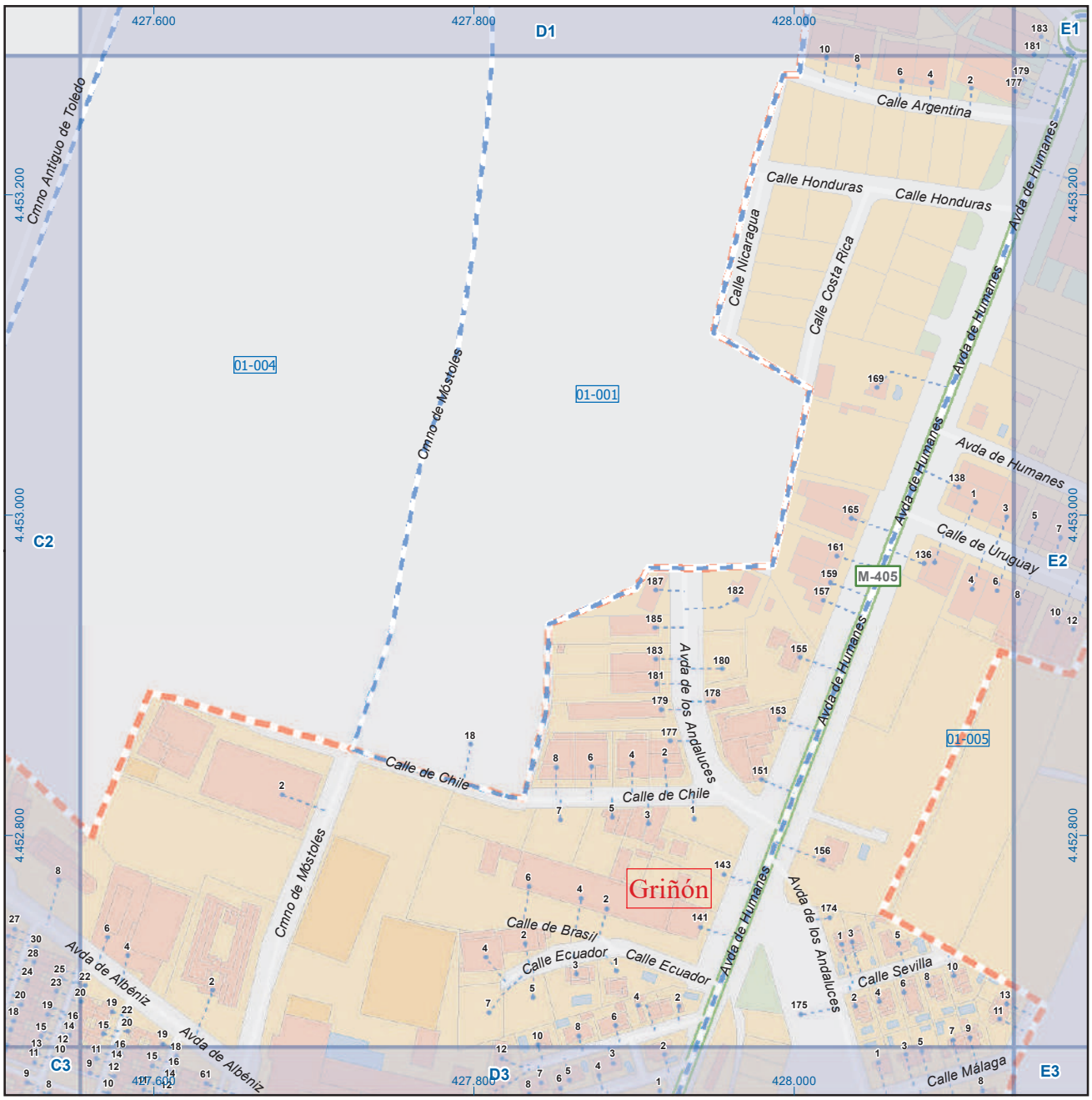

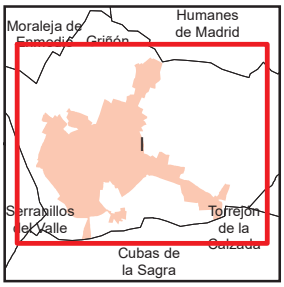

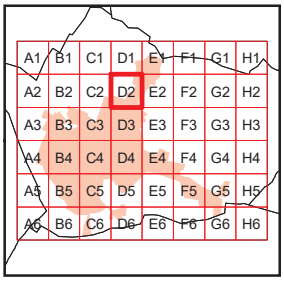

Griñón

Leyenda

- Meco — perímetro y nombre de núcleo de población
- 01-002 — límite municipal; sección censal
- A-6, M-608 — autopistas y autovías; carreteras principales
- M-604, M-618 — carreteras secundarias; otras carreteras
- sanidad; ayuntamiento; estación cercanías
- línea de ferrocarril; línea de metro ligero
- boca de metro; estación metro ligero
- 1 — paseillos; número de portal
- Calle — calles; parroquias

Comunidad de Madrid
Dirección General de Economía
CONSEJERÍA DE ECONOMÍA, HACIENDA Y EMPLEO

0 20 40 m
ESCALA GRÁFICA

Mapa I - D2

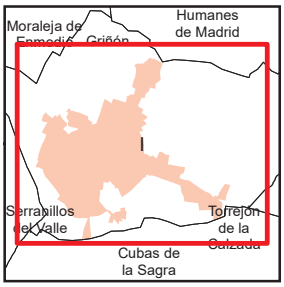

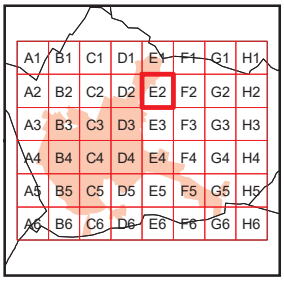

Griñón

Leyenda

- perímetro y nombre de núcleo de población (Meco)
- límite municipal; sección censal (01-002)
- autopistas y autovías; carreteras principales (A-6, M-608)
- carreteras secundarias; otras carreteras (M-604, M-618)
- sanidad; ayuntamiento; estación cercanias
- línea de ferrocarril; línea de metro ligero
- boca de metro; estación metro ligero (ML)
- paseillos; número de portal (1)
- calles; parroquias (Calle)

Comunidad de Madrid
Dirección General de Economía
CONSEJERÍA DE ECONOMÍA, HACIENDA Y EMPLEO

0 20 40 m
ESCALA GRÁFICA

Mapa I - E2

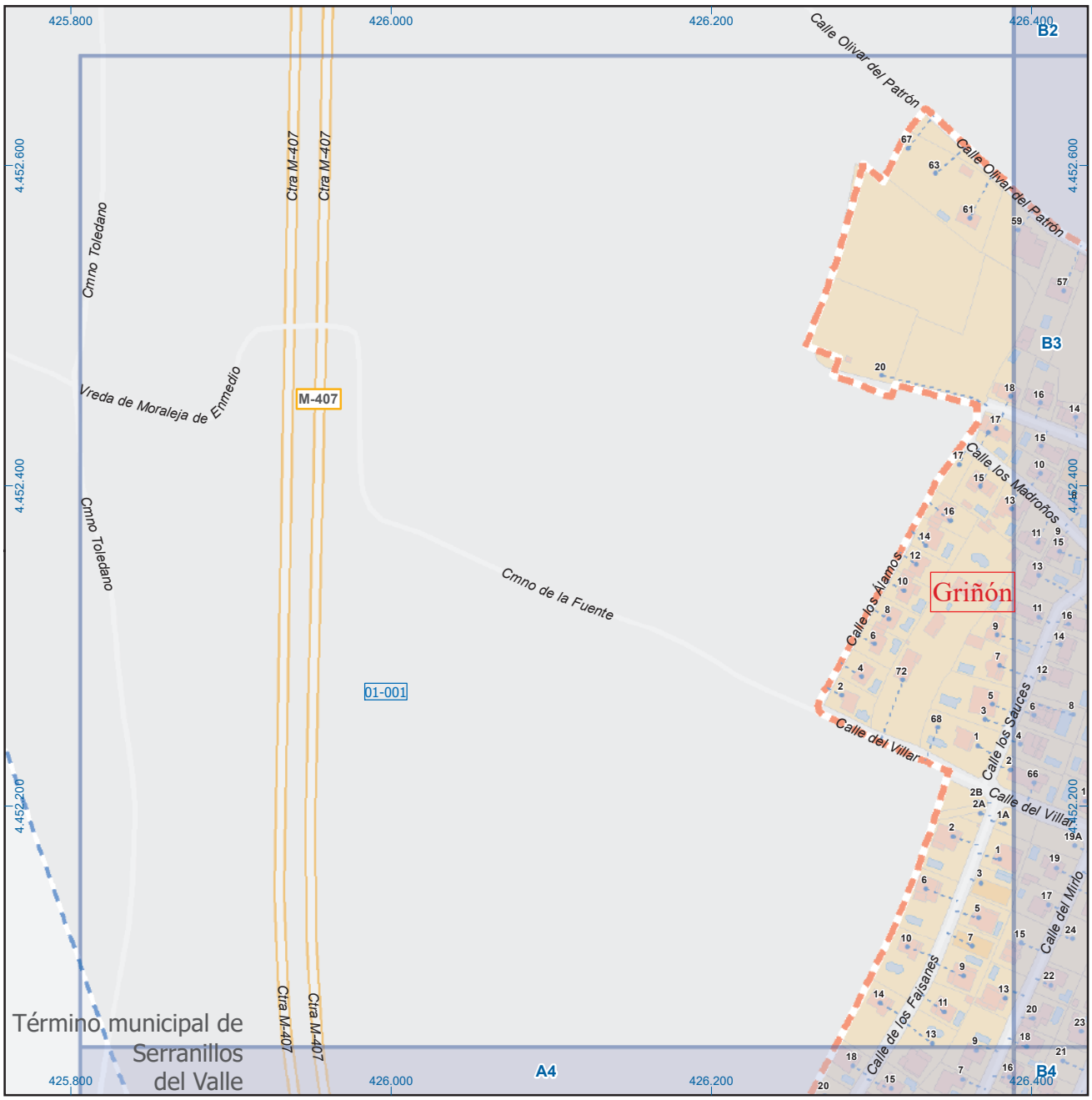

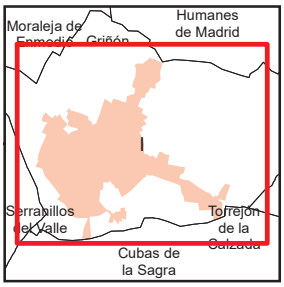

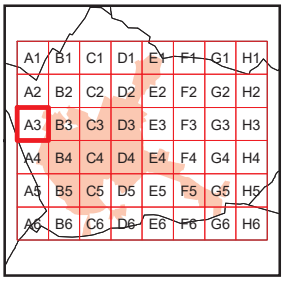

Griñón

Leyenda

- perímetro y nombre de núcleo de población (Meco)
- límite municipal; sección censal (01-002)
- autopistas y autovías; carreteras principales (A-6, M-608)
- carreteras secundarias; otras carreteras (M-604, M-618)
- sanidad; ayuntamiento; estación cercanias
- línea de ferrocarril; línea de metro ligero
- boca de metro; estación metro ligero (ML)
- paseillos; número de portal (1)
- calles; parroquias (Calle)

Comunidad de Madrid
Dirección General de Economía
CONSEJERÍA DE ECONOMÍA, HACIENDA Y EMPLEO

0 20 40 m
ESCALA GRÁFICA

Mapa I - A3

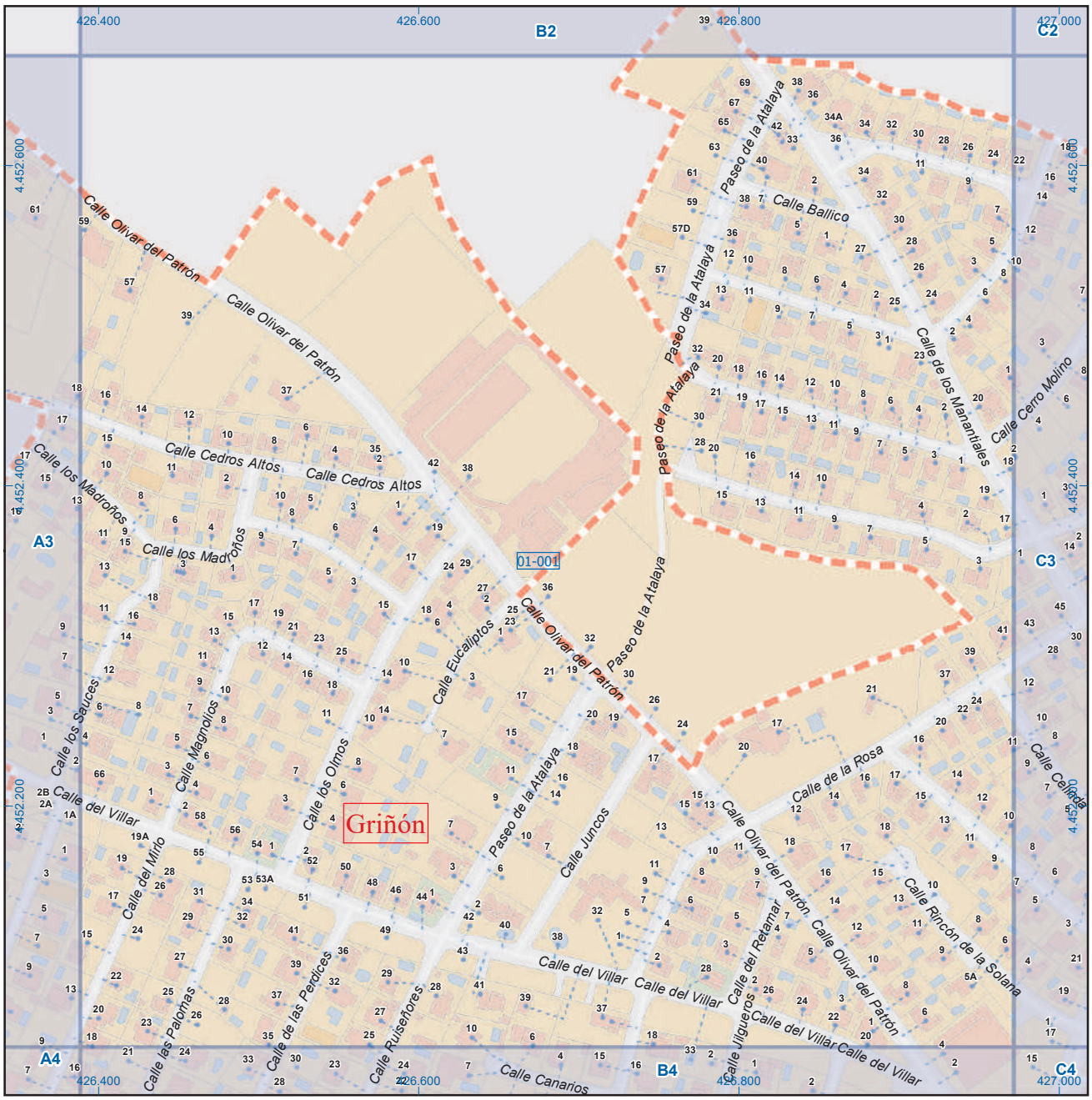

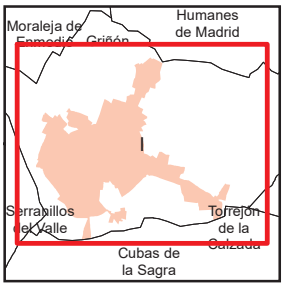

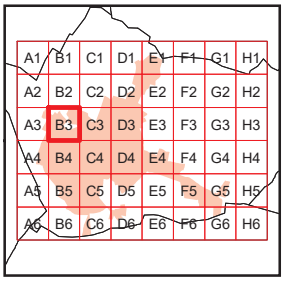

Griñón

Leyenda

- perímetro y nombre de núcleo de población (Meco)
- límite municipal; sección censal (01-002)
- autopistas y autovías; carreteras principales (A-6, M-608)
- carreteras secundarias; otras carreteras (M-604, M-618)
- sanidad; ayuntamiento; estación cercanías
- línea de ferrocarril; línea de metro ligero
- boca de metro; estación metro ligero (ML)
- paseillos; número de portal (1)
- calles; parroquias (Calle)

Comunidad de Madrid

Dirección General de Economía
CONSEJERÍA DE ECONOMÍA, HACIENDA Y EMPLEO

0 20 40 m
ESCALA GRÁFICA

Mapa I - B3

Griñón

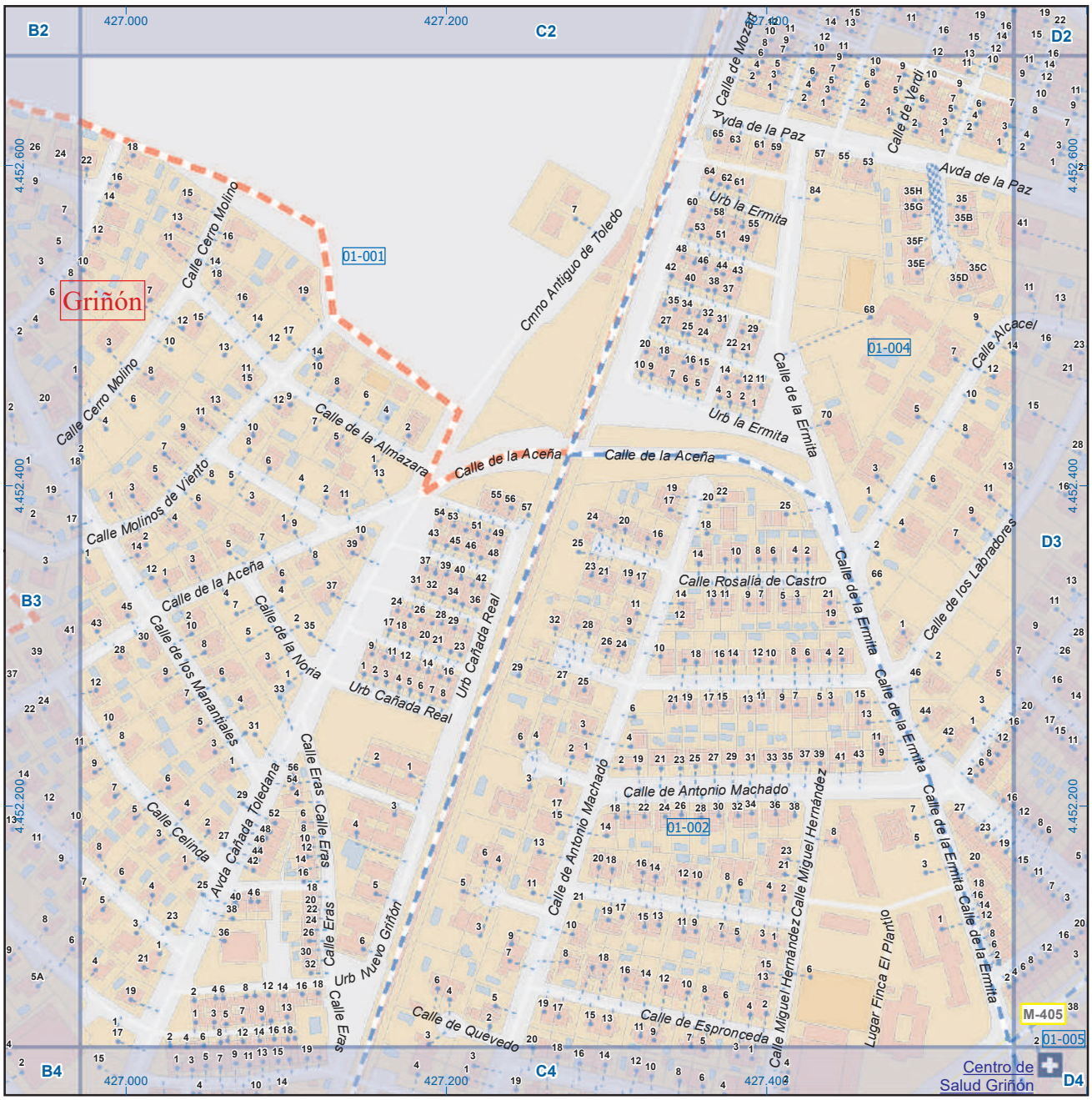

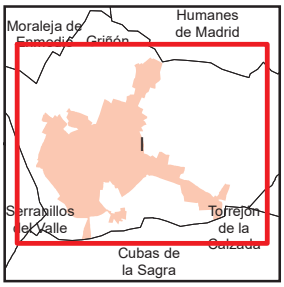

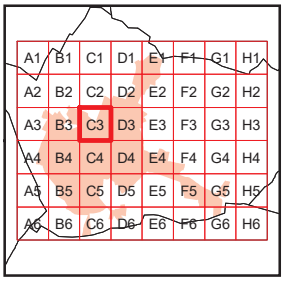

Leyenda

- perímetro y nombre de núcleo de población (Meco)
- límite municipal; sección censal (01-002)
- autopistas y autovías; carreteras principales (A-6, M-608)
- carreteras secundarias; otras carreteras (M-604, M-618)
- sanidad; ayuntamiento; estación cercanías
- línea de ferrocarril; línea de metro ligero
- boca de metro; estación metro ligero (ML)
- paseillos; número de portal (1)
- calles; parroquias (Calle)

Comunidad de Madrid
Dirección General de Economía
CONSEJERÍA DE ECONOMÍA, HACIENDA Y EMPLEO

0 20 40 m
ESCALA GRÁFICA

Mapa I - C3

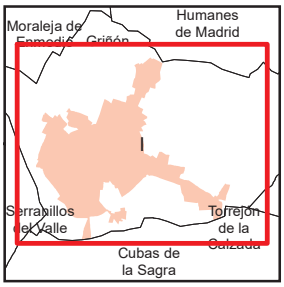

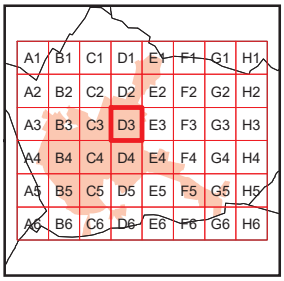

Griñón

Leyenda

- Meco — perímetro y nombre de núcleo de población
- 01-002 — límite municipal; sección censal
- A-6 / M-608 — autopistas y autovías; carreteras principales
- M-604 / M-618 — carreteras secundarias; otras carreteras
- sanidad; ayuntamiento; estación cercanias
- línea de ferrocarril; línea de metro ligero
- boca de metro; estación metro ligero
- 1 — paseillos; número de portal
- Calle — calles; parroquias

Comunidad de Madrid
Dirección General de Economía
CONSEJERÍA DE ECONOMÍA, HACIENDA Y EMPLEO

0 20 40 m
ESCALA GRÁFICA

Mapa I - D3

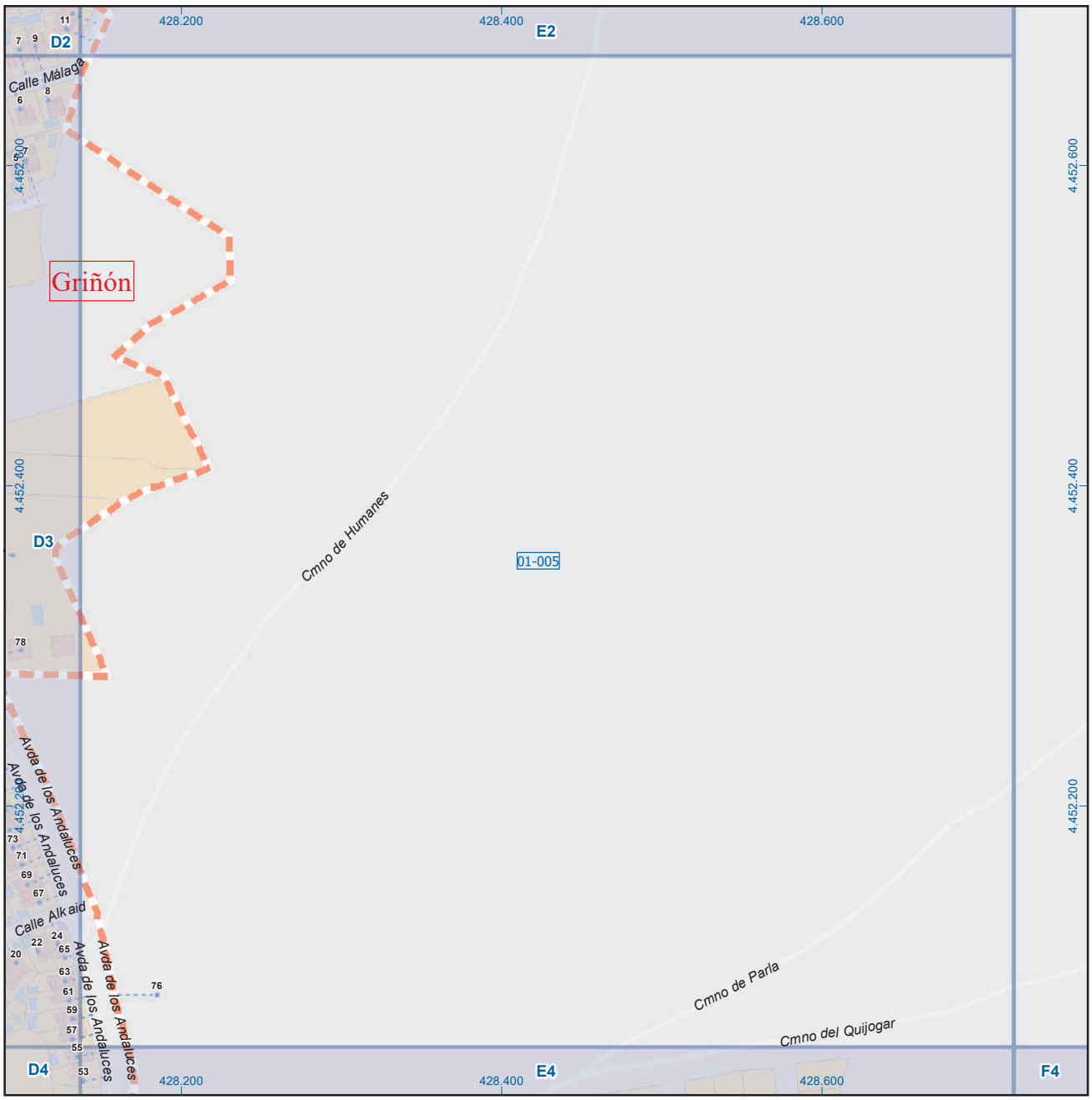

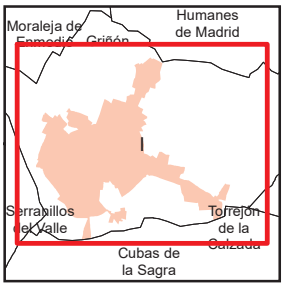

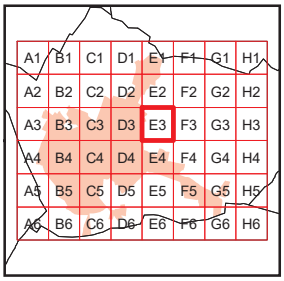

Griñón

Leyenda

- Meco — perímetro y nombre de núcleo de población
- 01-002 — límite municipal; sección censal
- A-6, M-608 — autopistas y autovías; carreteras principales
- M-604, M-618 — carreteras secundarias; otras carreteras
- sanidad; ayuntamiento; estación cercanias
- línea de ferrocarril; línea de metro ligero
- boca de metro; estación metro ligero
- 1 — paseillos; número de portal
- Calle — calles; parroquias

Comunidad de Madrid
Dirección General de Economía
CONSEJERÍA DE ECONOMÍA, HACIENDA Y EMPLEO

0 20 40 m
ESCALA GRÁFICA

Mapa I - E3

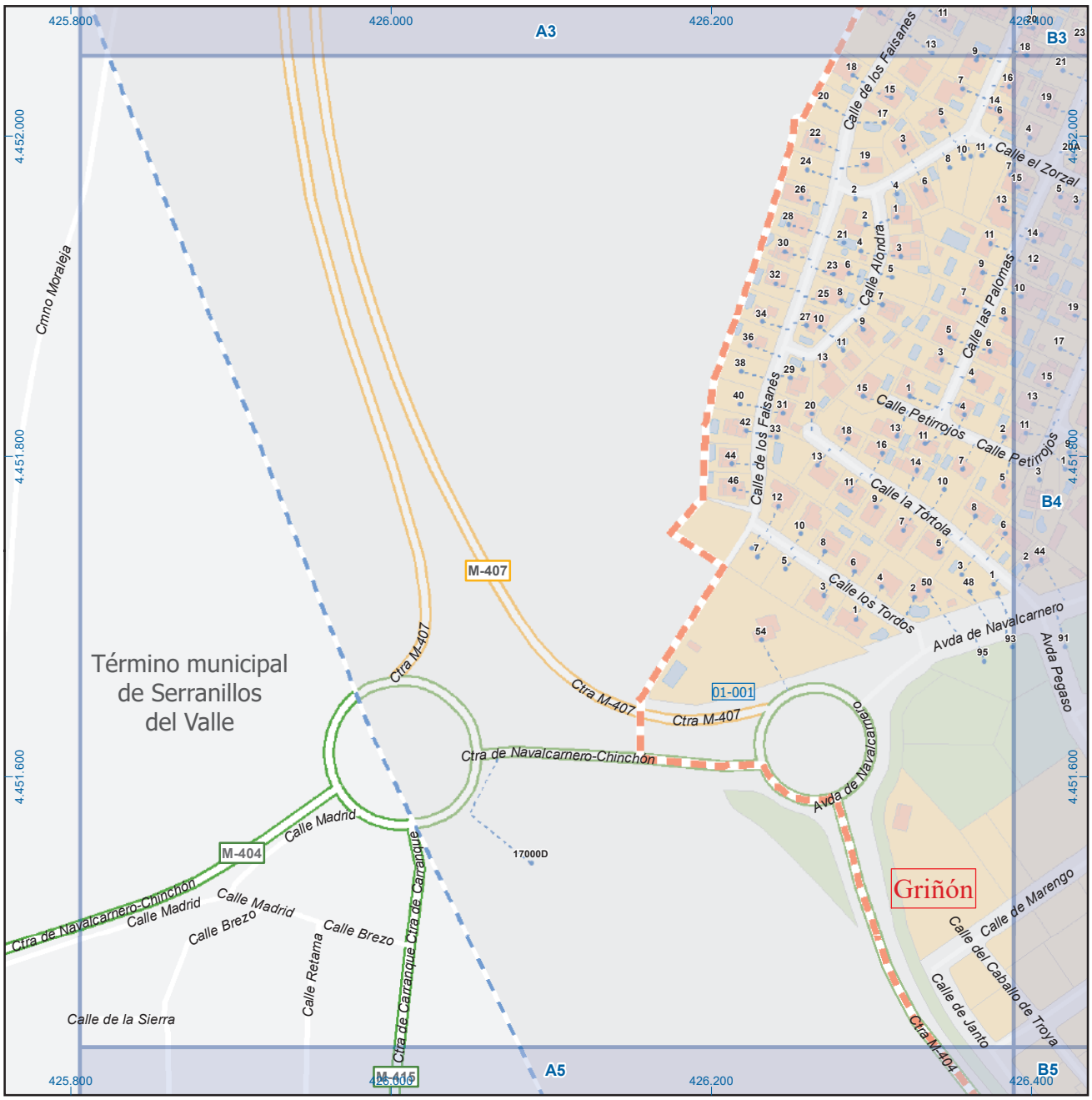

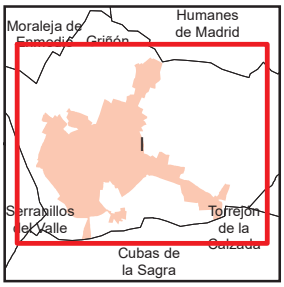

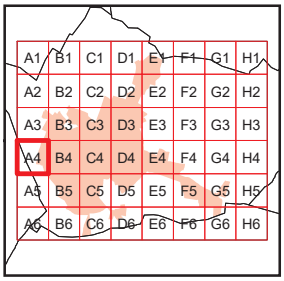

Griñón

Leyenda

- Meco — perímetro y nombre de núcleo de población
- 01-002 — límite municipal; sección censal
- A-6, M-608 — autopistas y autovías; carreteras principales
- M-604, M-618 — carreteras secundarias; otras carreteras
- sanidad; ayuntamiento; estación cercanías
- línea de ferrocarril; línea de metro ligero
- boca de metro; estación metro ligero
- 1 — paseillos; número de portal
- Calle — calles; parroquias

Comunidad de Madrid
Dirección General de Economía
CONSEJERÍA DE ECONOMÍA, HACIENDA Y EMPLEO

0 20 40 m
ESCALA GRÁFICA

Mapa I - A4

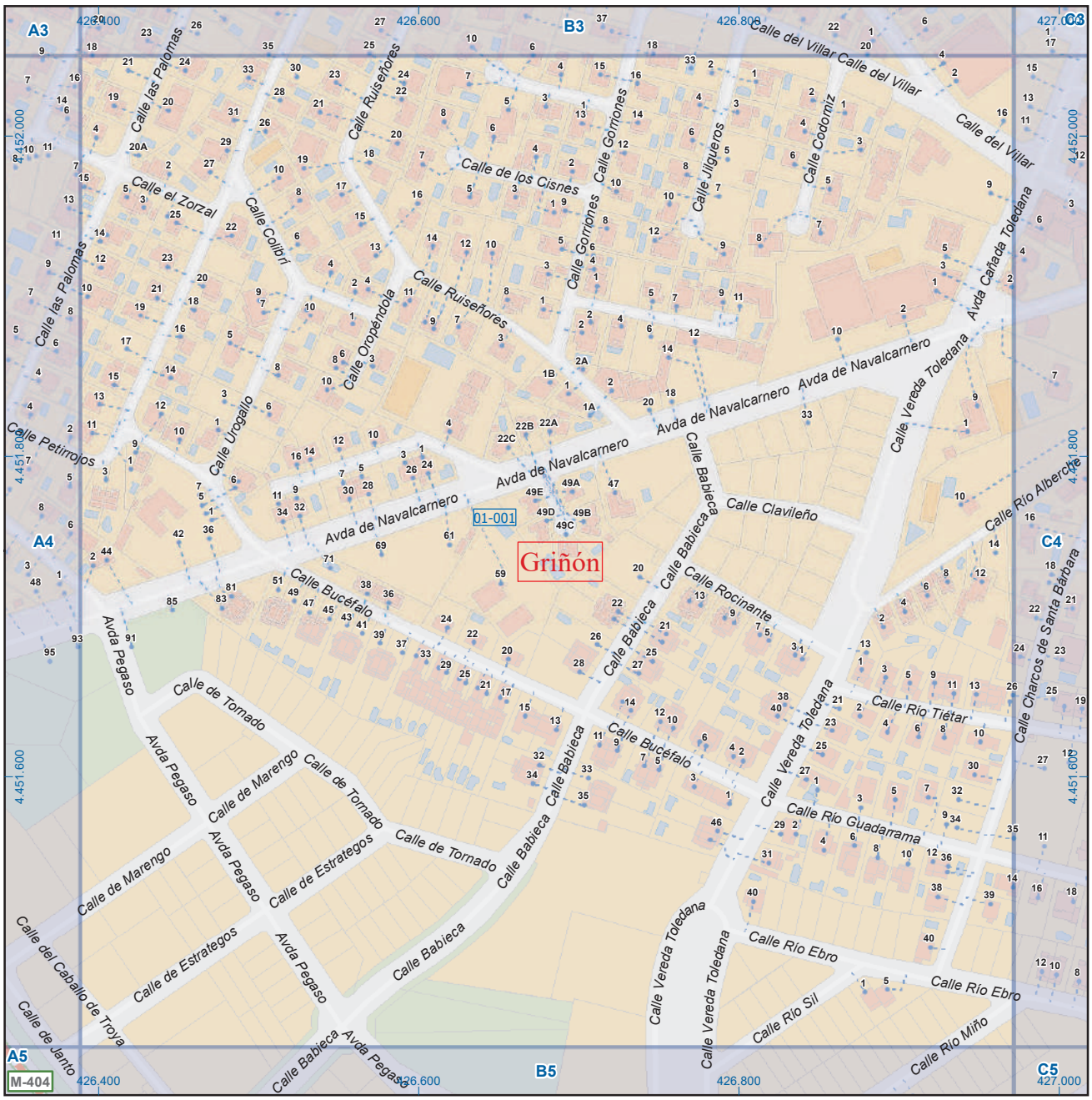

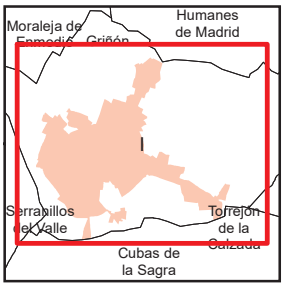

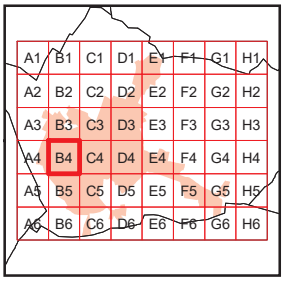

Griñón

Leyenda

- Meco — perímetro y nombre de núcleo de población
- 01-002 — límite municipal; sección censal
- A-6 / M-608 — autopistas y autovías; carreteras principales
- M-604 / M-618 — carreteras secundarias; otras carreteras
- sanidad; ayuntamiento; estación cercanías
- línea de ferrocarril; línea de metro ligero
- boca de metro; estación metro ligero
- 1 — paseillos; número de portal
- Calle — calles; parroquias

Comunidad de Madrid
Dirección General de Economía
CONSEJERÍA DE ECONOMÍA, HACIENDA Y EMPLEO

0 20 40 m
ESCALA GRÁFICA

Mapa I - B4

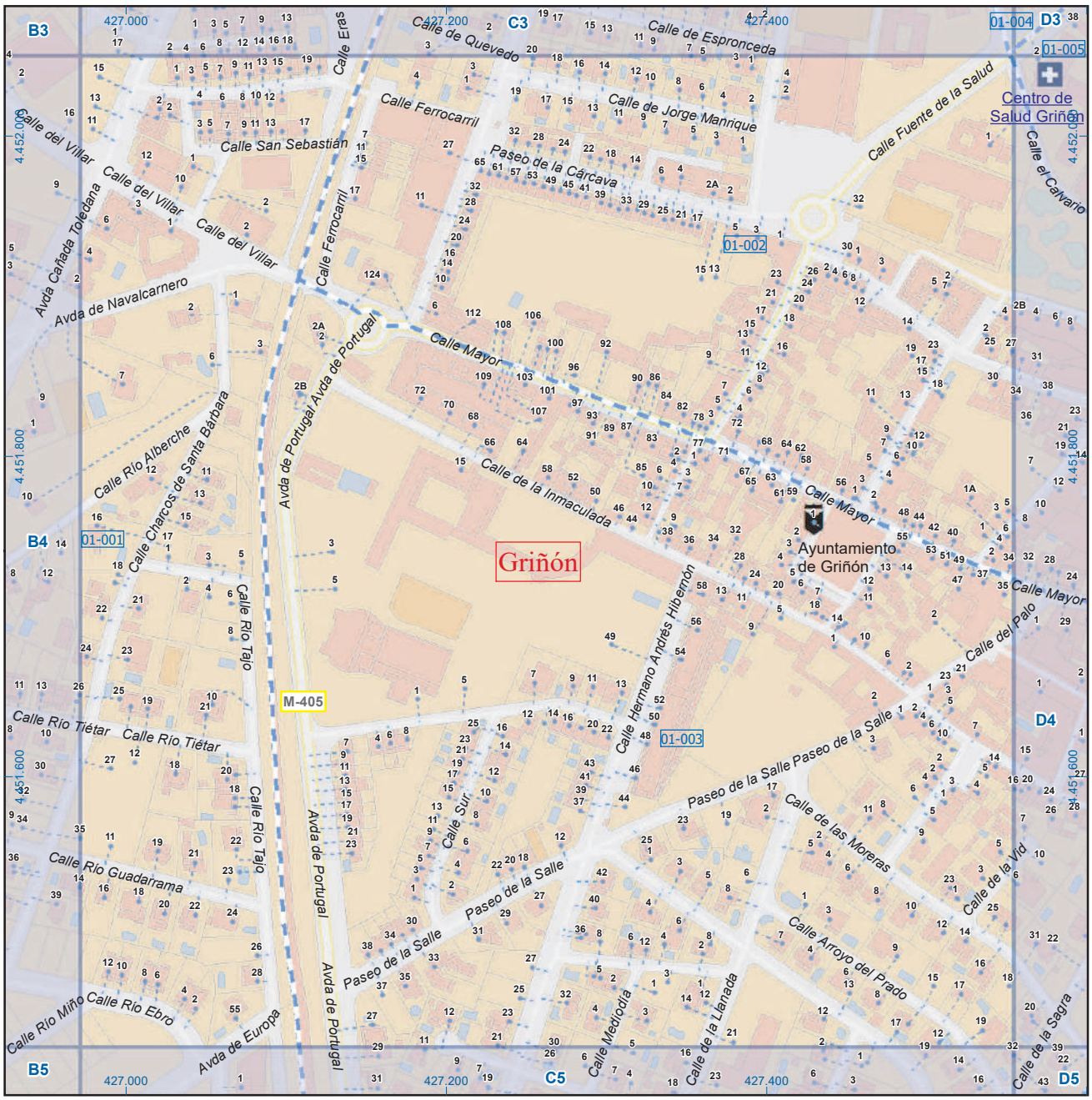

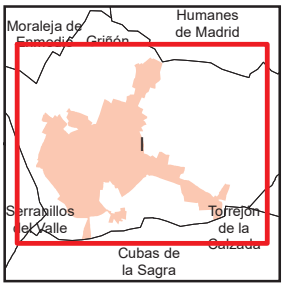

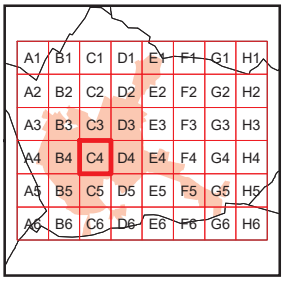

Griñón

Leyenda

- Meco — perímetro y nombre de núcleo de población
- 01-002 — límite municipal; sección censal
- A-6, M-604 — autopistas y autovías; carreteras principales
- M-608, M-618 — carreteras secundarias; otras carreteras
- sanidad; ayuntamiento; estación cercanías
- línea de ferrocarril; línea de metro ligero
- boca de metro; estación metro ligero
- 1 — paseillos; número de portal
- Calle — calles; parroquias

Comunidad de Madrid

Dirección General de Economía
CONSEJERÍA DE ECONOMÍA, HACIENDA Y EMPLEO

0 20 40 m
ESCALA GRÁFICA

Mapa I - C4

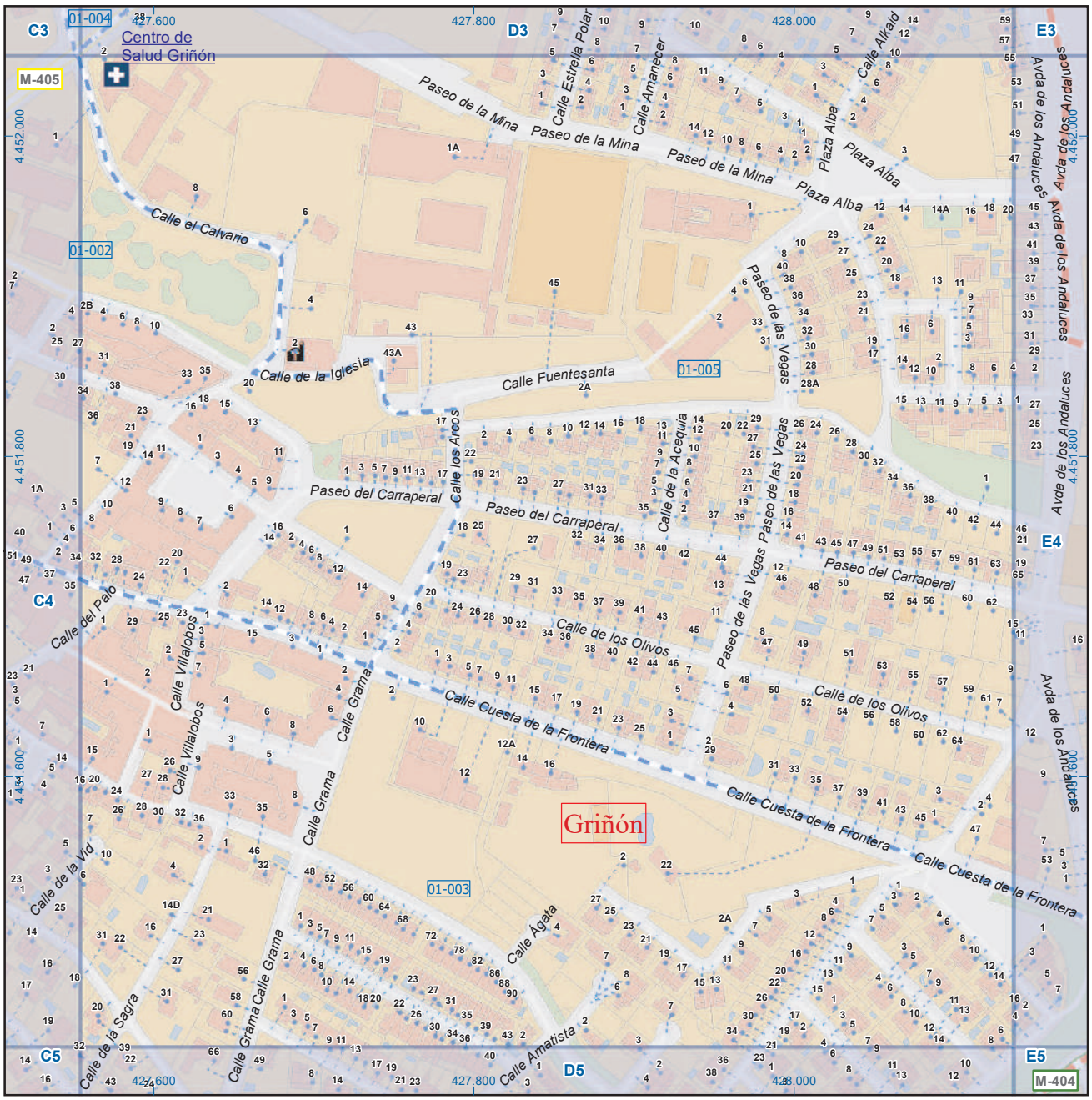

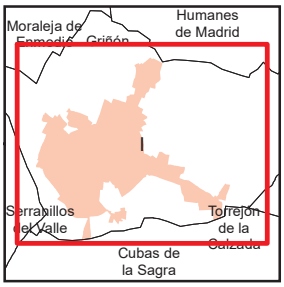

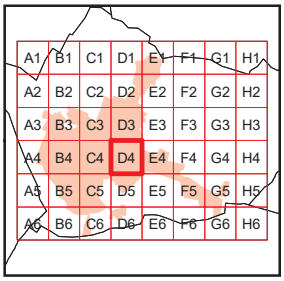

Griñón

Leyenda

- Meco — perímetro y nombre de núcleo de población
- 01-002 — límite municipal; sección censal
- A-6 / M-608 — autopistas y autovías; carreteras principales
- M-604 / M-618 — carreteras secundarias; otras carreteras
- sanidad; ayuntamiento; estación cercanias
- línea de ferrocarril; línea de metro ligero
- boca de metro; estación metro ligero
- 1 — paseillos; número de portal
- Calle — calles; parroquias

Comunidad de Madrid
Dirección General de Economía
CONSEJERÍA DE ECONOMÍA, HACIENDA Y EMPLEO

0 20 40 m
ESCALA GRÁFICA

Mapa I - D4

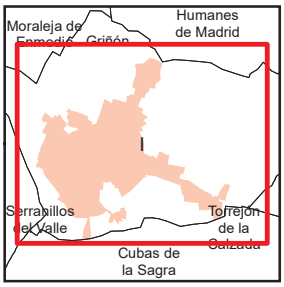

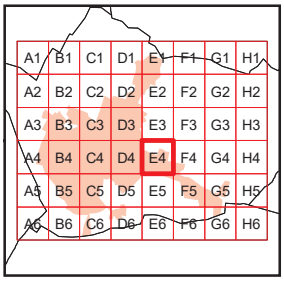

Griñón

Leyenda

- Meco — perímetro y nombre de núcleo de población
- 01-002 — límite municipal; sección censal
- A-6, M-608 — autopistas y autovías; carreteras principales
- M-604, M-618 — carreteras secundarias; otras carreteras
- sanidad; ayuntamiento; estación cercanias
- línea de ferrocarril; línea de metro ligero
- boca de metro; estación metro ligero
- 1 — paseillos; número de portal
- Calle — calles; parroquias

Comunidad de Madrid

Dirección General de Economía
CONSEJERÍA DE ECONOMÍA, HACIENDA Y EMPLEO

0 20 40 m
ESCALA GRÁFICA

Mapa I - E4

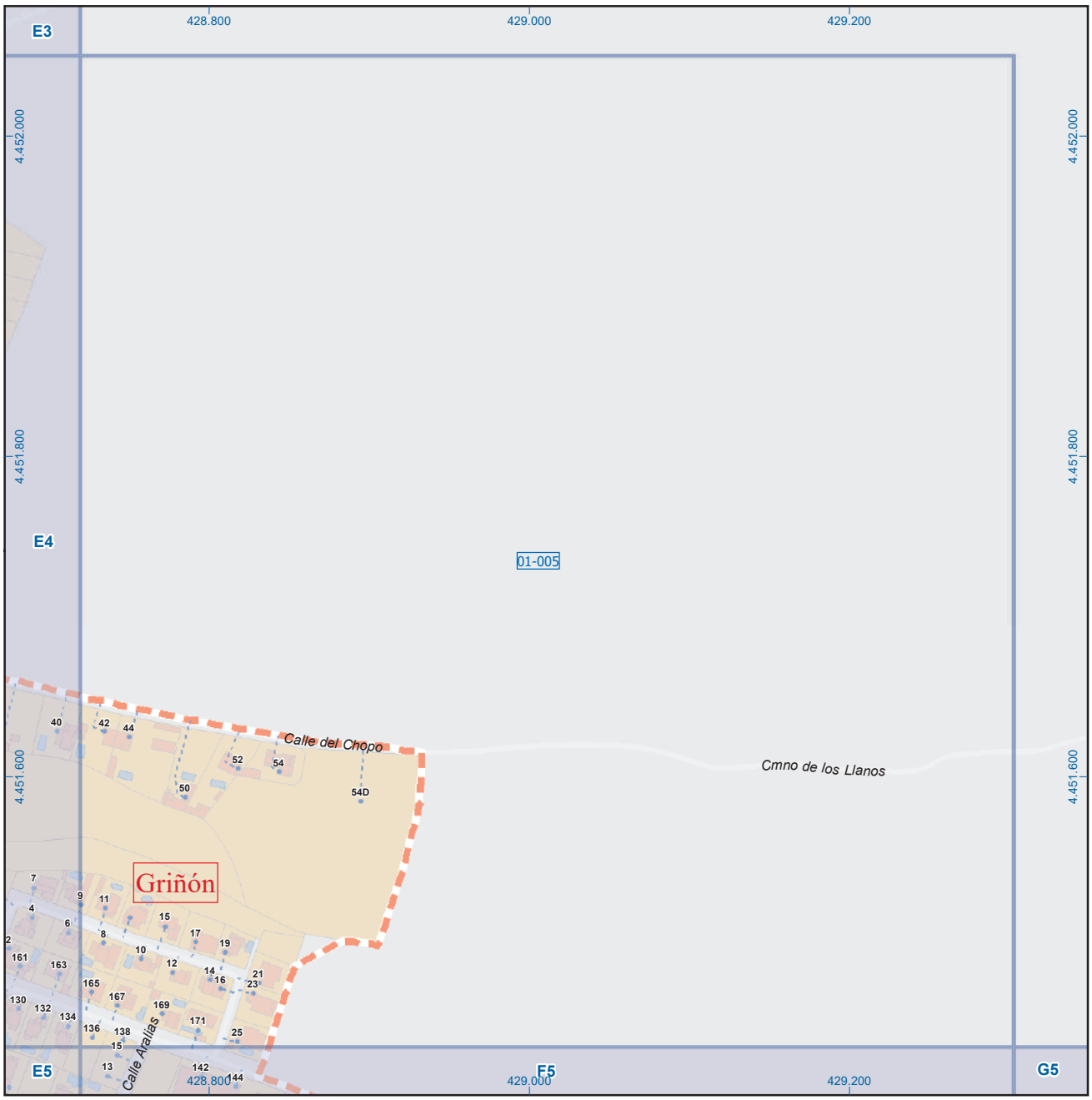

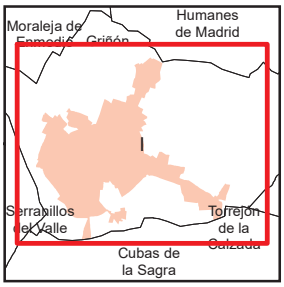

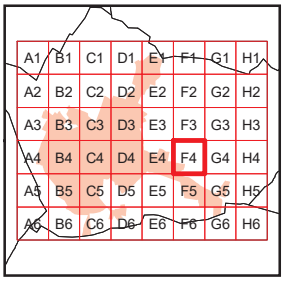

Griñón

Leyenda

- Meco — perímetro y nombre de núcleo de población
- 01-002 — límite municipal; sección censal
- A-6, M-604 — autopistas y autovías; carreteras principales
- M-608, M-618 — carreteras secundarias; otras carreteras
- sanidad; ayuntamiento; estación cercanias
- línea de ferrocarril; línea de metro ligero
- boca de metro; estación metro ligero
- 1 — paseillos; número de portal
- Calle — calles; parroquias

Comunidad de Madrid
Dirección General de Economía
CONSEJERÍA DE ECONOMÍA, HACIENDA Y EMPLEO

0 20 40 m
ESCALA GRÁFICA

Mapa I - F4

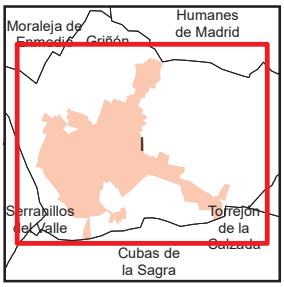

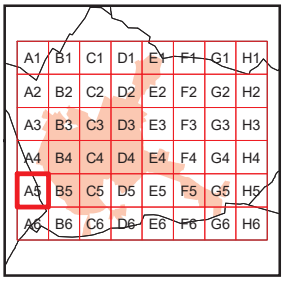

Griñón

Leyenda

- Meco — perímetro y nombre de núcleo de población
- 01-002 — límite municipal; sección censal
- A-6, M-604 — autopistas y autovías; carreteras principales
- M-608, M-618 — carreteras secundarias; otras carreteras
- sanidad; ayuntamiento; estación cercanias
- línea de ferrocarril; línea de metro ligero
- boca de metro; estación metro ligero
- 1 — paseillos; número de portal
- Calle — calles; parroquias

Comunidad de Madrid
Dirección General de Economía
CONSEJERÍA DE ECONOMÍA, HACIENDA Y EMPLEO

0 20 40 m
ESCALA GRÁFICA

Mapa I - A5

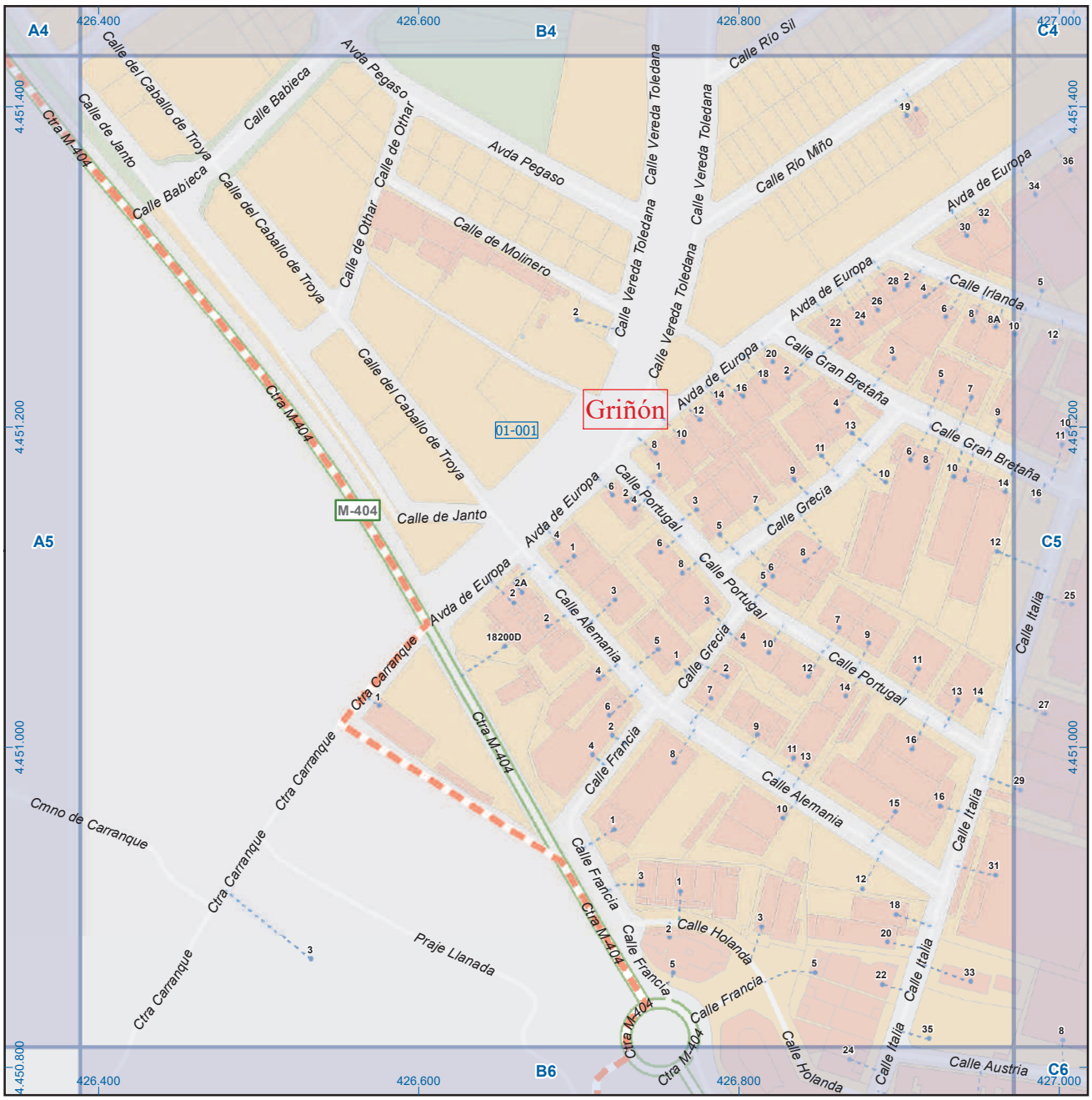

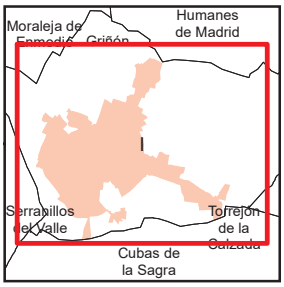

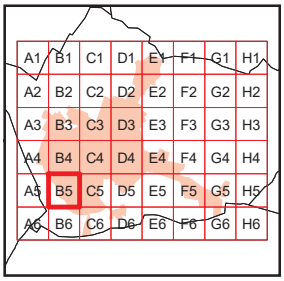

Griñón

Leyenda

- perímetro y nombre de núcleo de población (Meco)
- límite municipal; sección censal (01-002)
- autopistas y autovías; carreteras principales (A-6, M-608)
- carreteras secundarias; otras carreteras (M-604, M-618)
- sanidad; ayuntamiento; estación cercanias
- línea de ferrocarril; línea de metro ligero
- boca de metro; estación metro ligero (ML)
- paseillos; número de portal (1)
- calles; parroquias (Calle)

Comunidad de Madrid
Dirección General de Economía
CONSEJERÍA DE ECONOMÍA, HACIENDA Y EMPLEO

0 20 40 m
ESCALA GRÁFICA

Mapa I - B5

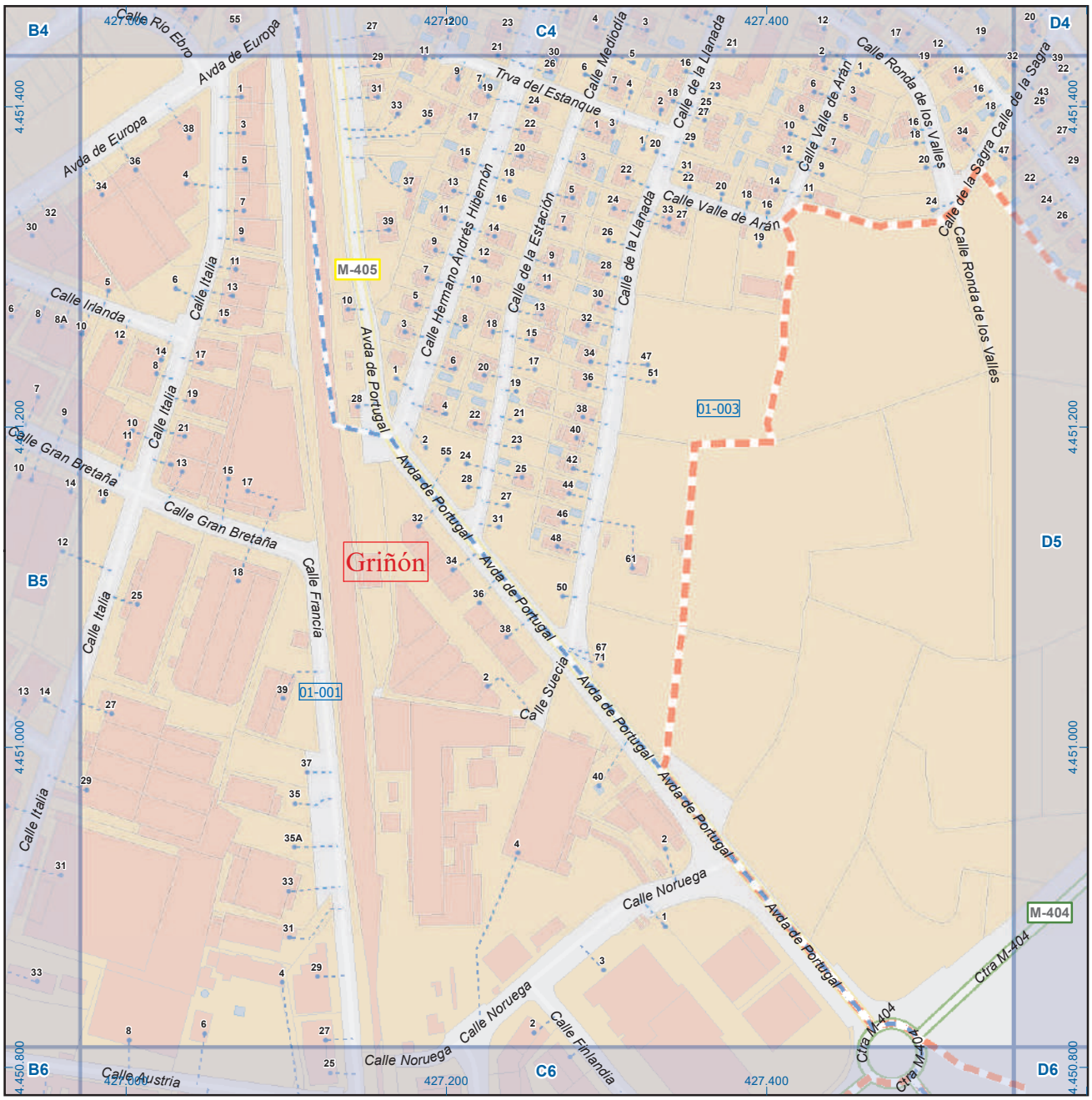

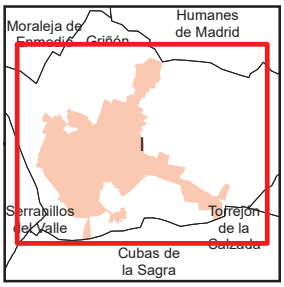

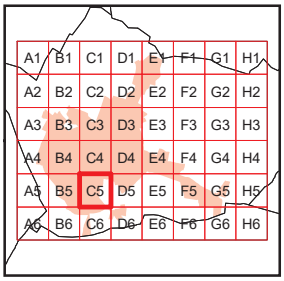

Griñón

Leyenda

- perímetro y nombre de núcleo de población (Meco)
- límite municipal; sección censal (01-002)
- autopistas y autovías; carreteras principales (A-6, M-608)
- carreteras secundarias; otras carreteras (M-604, M-618)
- sanidad; ayuntamiento; estación cercanias
- línea de ferrocarril; línea de metro ligero
- boca de metro; estación metro ligero (ML)
- paseillos; número de portal (1)
- calles; parroquias (Calle)

Comunidad de Madrid
Dirección General de Economía
CONSEJERÍA DE ECONOMÍA, HACIENDA Y EMPLEO

0 20 40 m
ESCALA GRÁFICA

Mapa I - C5

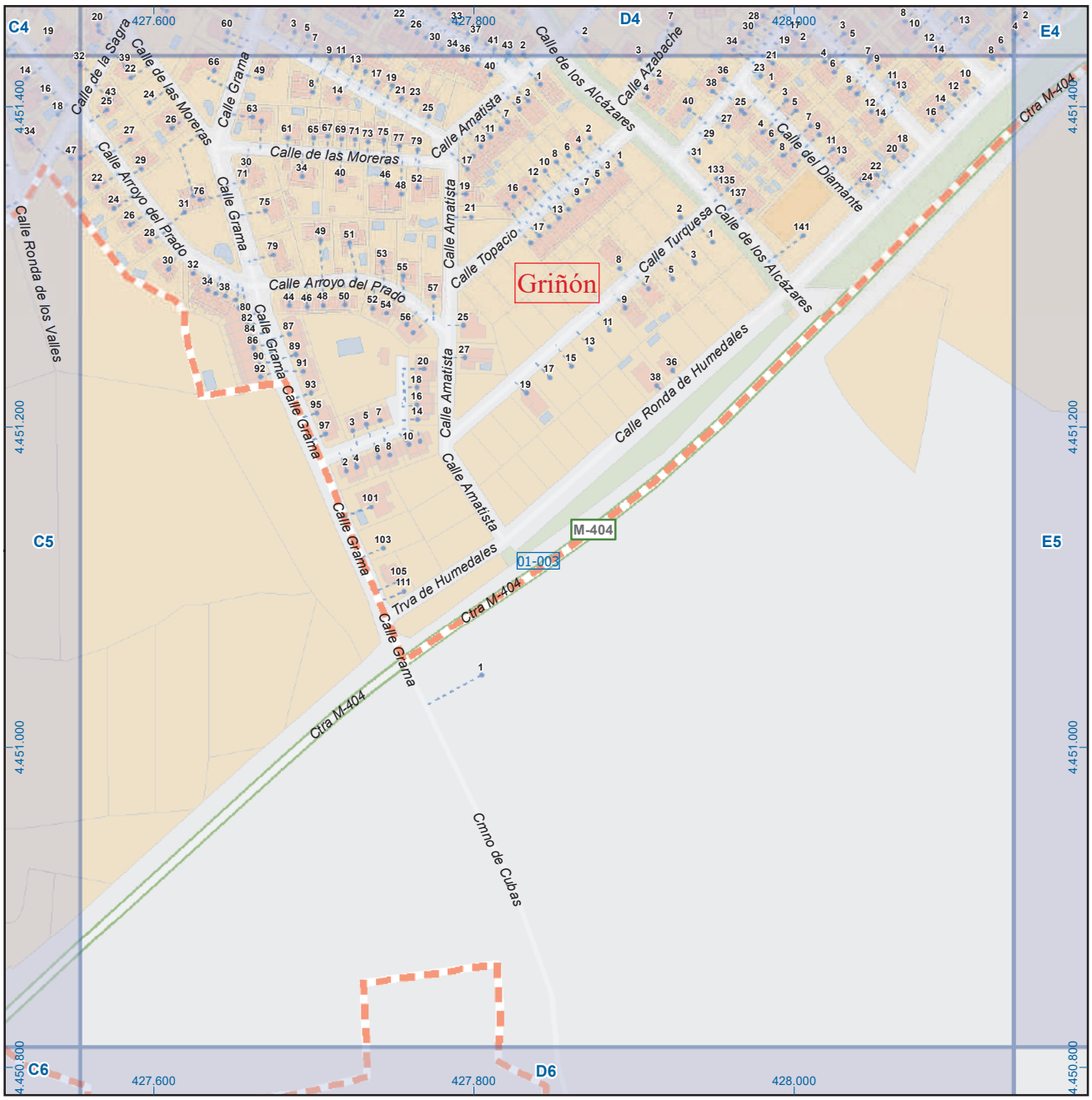

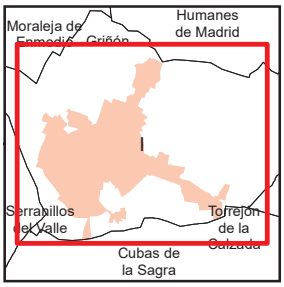

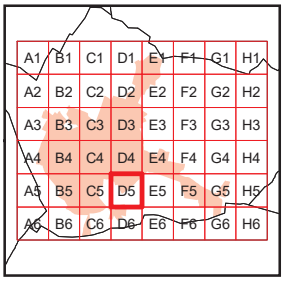

Griñón

Leyenda

- Meco — perímetro y nombre de núcleo de población
- 01-002 — límite municipal; sección censal
- A-6, M-604 — autopistas y autovías; carreteras principales
- M-608, M-618 — carreteras secundarias; otras carreteras
- sanidad; ayuntamiento; estación cercanias
- línea de ferrocarril; línea de metro ligero
- boca de metro; estación metro ligero
- 1 — paseillos; número de portal
- Calle — calles; parroquias

Comunidad de Madrid
Dirección General de Economía
CONSEJERÍA DE ECONOMÍA, HACIENDA Y EMPLEO

0 20 40 m
ESCALA GRÁFICA

Mapa I - D5

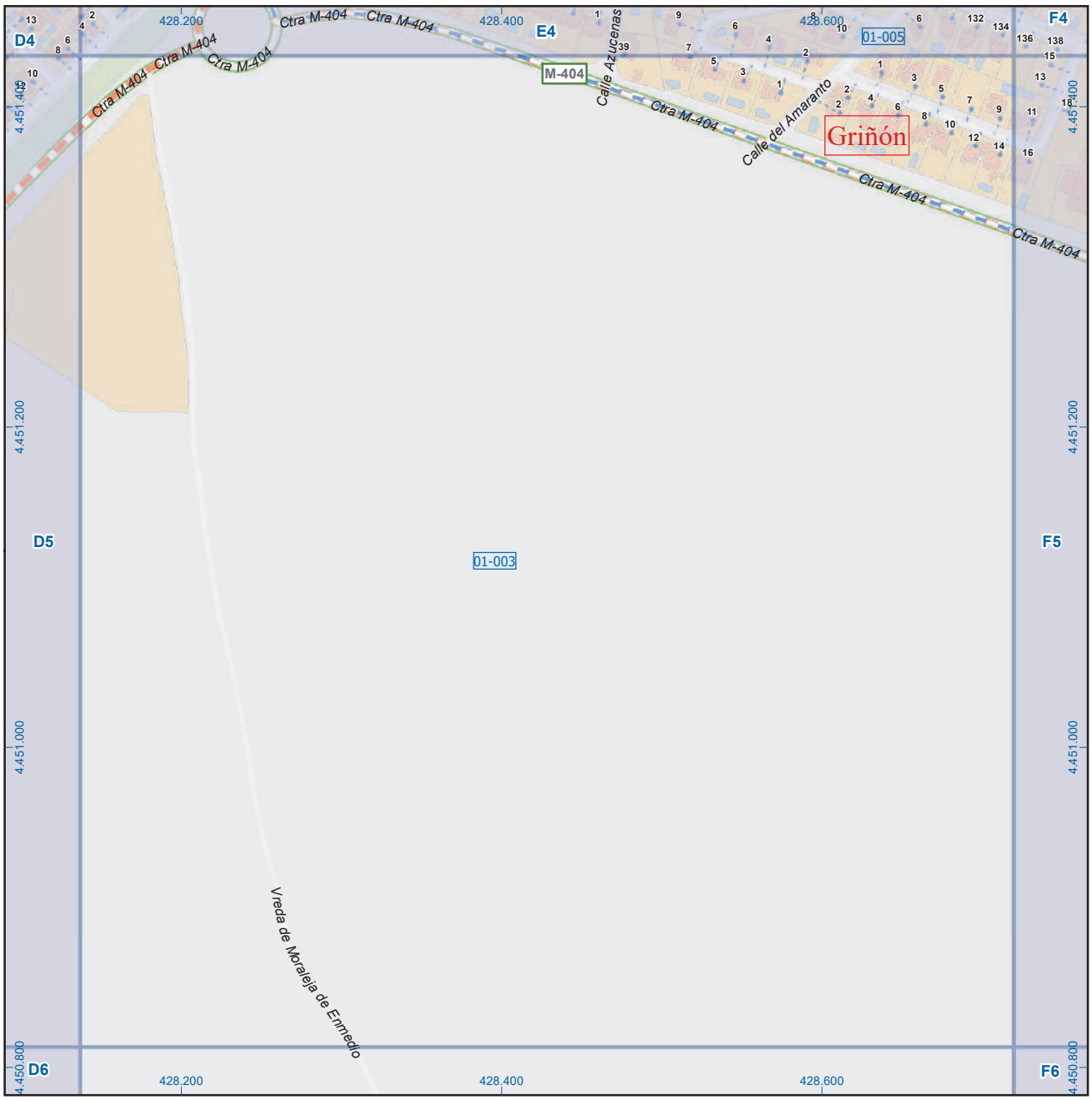

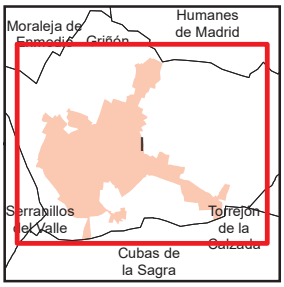

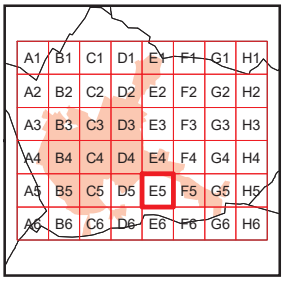

Griñón

Leyenda

Meco	perímetro y nombre de núcleo de población
01-002	límite municipal; sección censal
A-6 / M-604	autopistas y autovías; carreteras principales
M-608 / M-618	carreteras secundarias; otras carreteras
	sanidad; ayuntamiento; estación cercanias
	línea de ferrocarril; línea de metro ligero
Metro / ML	boca de metro; estación metro ligero
1	paseillos; número de portal
Calle	calles; parroquias

Comunidad de Madrid

Dirección General de Economía
CONSEJERÍA DE ECONOMÍA, HACIENDA Y EMPLEO

0 20 40 m
ESCALA GRÁFICA

Mapa I - E5

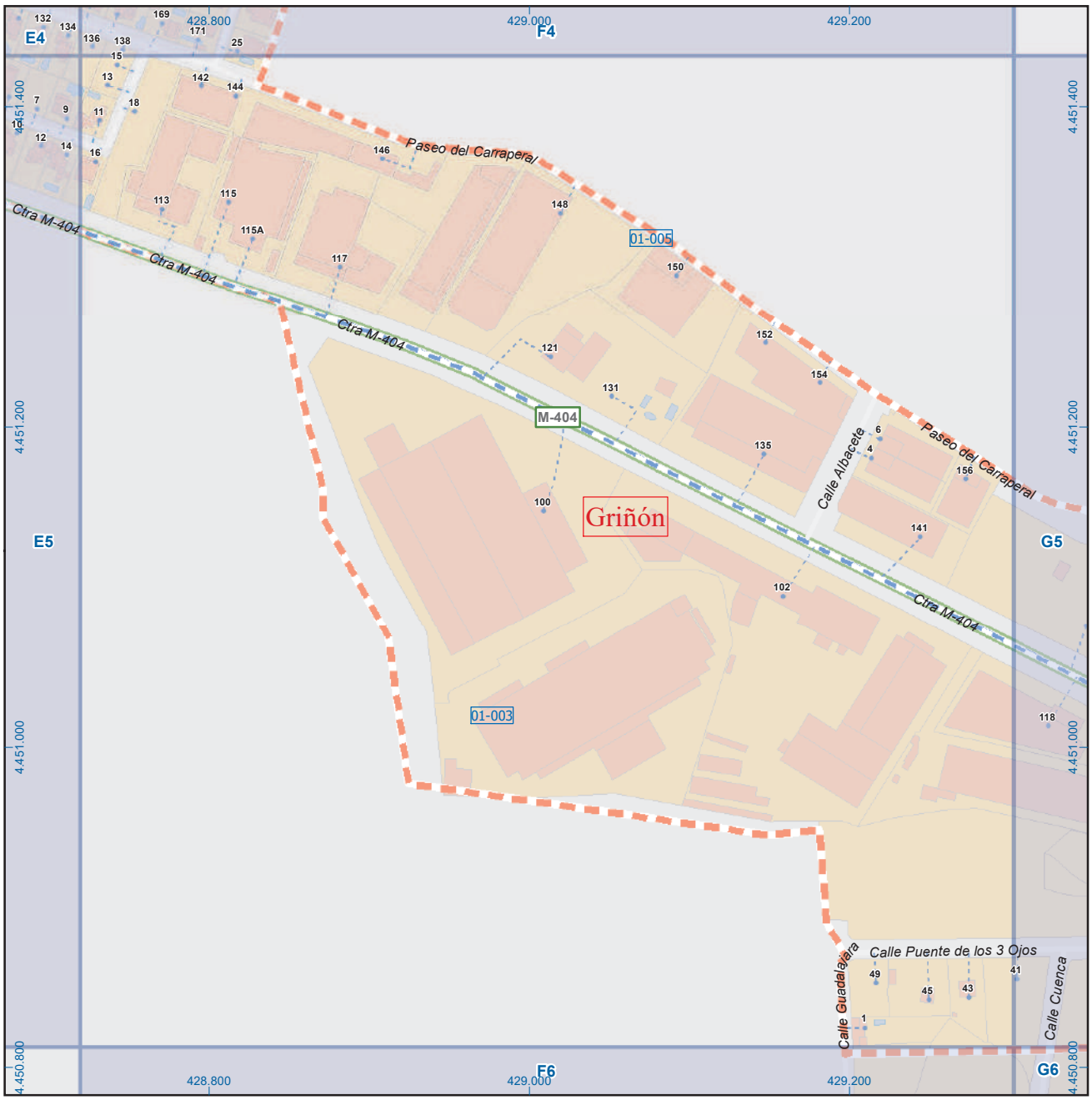

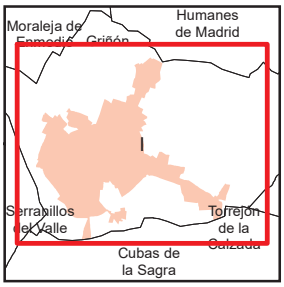

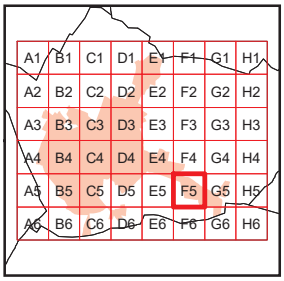

Griñón

Leyenda

- perímetro y nombre de núcleo de población (Meco)
- límite municipal; sección censal (01-002)
- autopistas y autovías; carreteras principales (A-6, M-608)
- carreteras secundarias; otras carreteras (M-604, M-618)
- sanidad; ayuntamiento; estación cercanias
- línea de ferrocarril; línea de metro ligero
- boca de metro; estación metro ligero (ML)
- paseillos; número de portal (1)
- calles; parroquias (Calle)

Comunidad de Madrid
Dirección General de Economía
CONSEJERÍA DE ECONOMÍA, HACIENDA Y EMPLEO

0 20 40 m
ESCALA GRÁFICA

Mapa I - F5

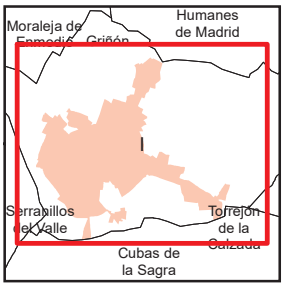

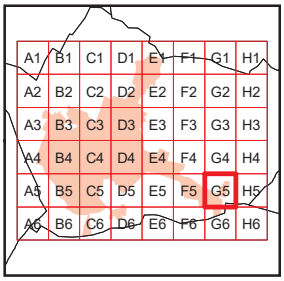

Griñón

Leyenda

- perímetro y nombre de núcleo de población (Meco)
- límite municipal; sección censal (01-002)
- autopistas y autovías; carreteras principales (A-6, M-608)
- carreteras secundarias; otras carreteras (M-604, M-618)
- sanidad; ayuntamiento; estación cercanias
- línea de ferrocarril; línea de metro ligero
- boca de metro; estación metro ligero (ML)
- paseillos; número de portal (1)
- calles; parroquias (Calle)

Comunidad de Madrid

Dirección General de Economía
CONSEJERÍA DE ECONOMÍA, HACIENDA Y EMPLEO

0 20 40 m
ESCALA GRÁFICA

Mapa I - G5

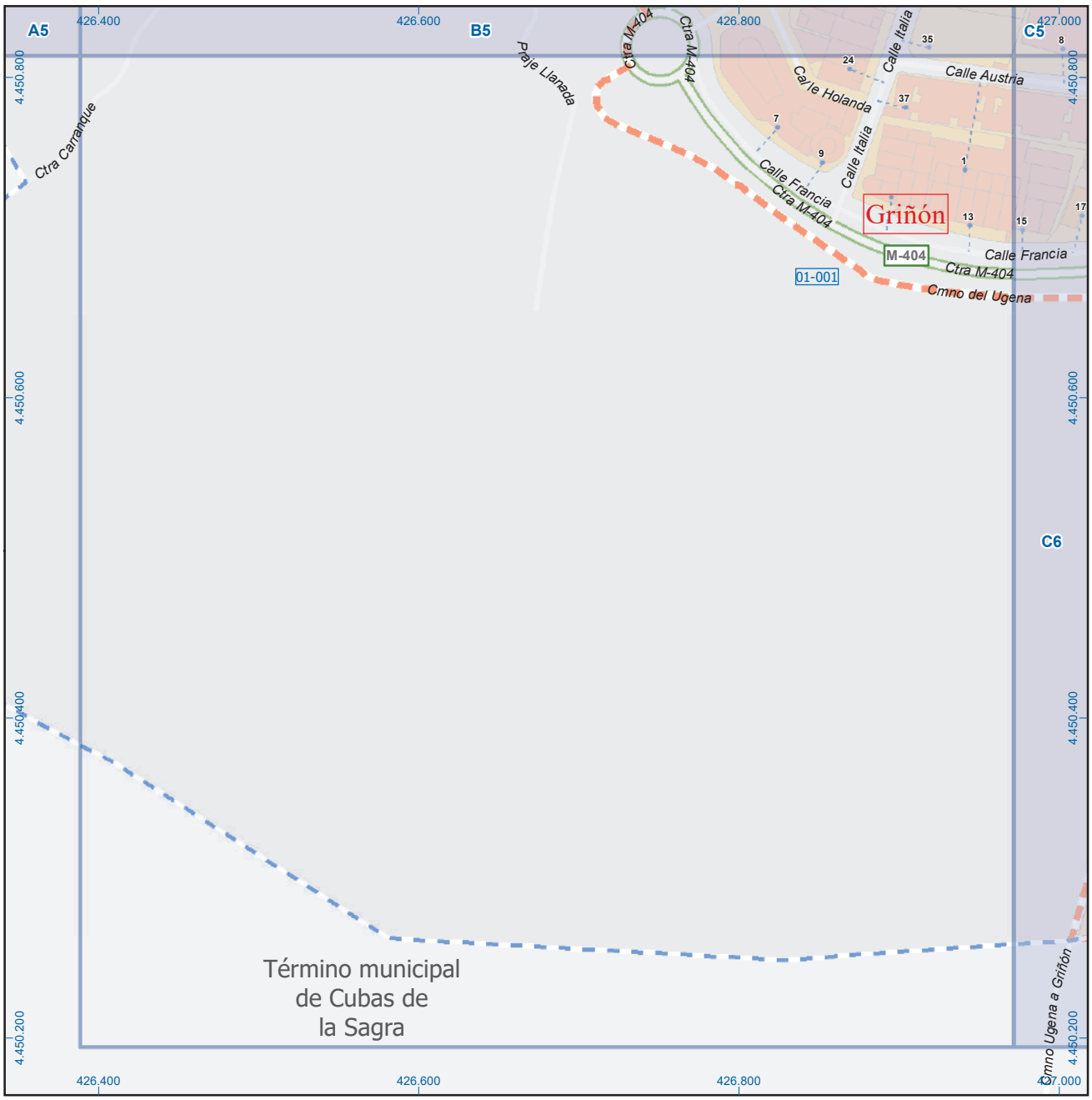

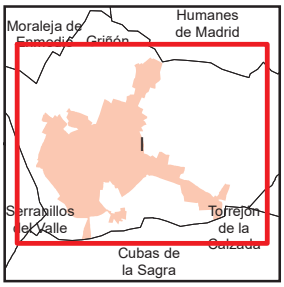

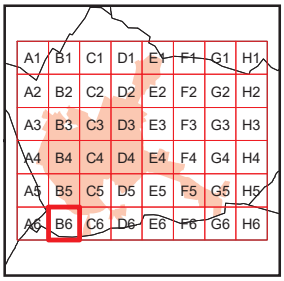

Griñón

Leyenda

- perímetro y nombre de núcleo de población (Meco)
- límite municipal; sección censal (01-002)
- autopistas y autovías; carreteras principales (A-6, M-608)
- carreteras secundarias; otras carreteras (M-604, M-618)
- sanidad; ayuntamiento; estación cercanias
- línea de ferrocarril; línea de metro ligero
- boca de metro; estación metro ligero (ML)
- paseillos; número de portal (1)
- calles; parroquias (Calle)

Comunidad de Madrid
Dirección General de Economía
CONSEJERÍA DE ECONOMÍA, HACIENDA Y EMPLEO

0 20 40 m
ESCALA GRÁFICA

Mapa I - B6

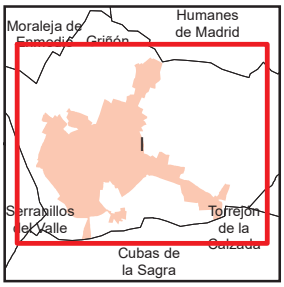

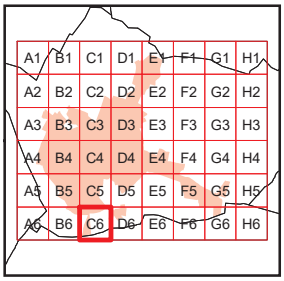

Griñón

Leyenda

- perímetro y nombre de núcleo de población (Meco)
- límite municipal; sección censal (01-002)
- autopistas y autovías; carreteras principales (A-6, M-608)
- carreteras secundarias; otras carreteras (M-604, M-618)
- sanidad; ayuntamiento; estación cercanias
- línea de ferrocarril; línea de metro ligero
- boca de metro; estación metro ligero (ML)
- paseillos; número de portal (1)
- calles; parroquias (Calle)

Comunidad de Madrid
Dirección General de Economía
CONSEJERÍA DE ECONOMÍA, HACIENDA Y EMPLEO

0 20 40 m
ESCALA GRÁFICA

Mapa I - C6

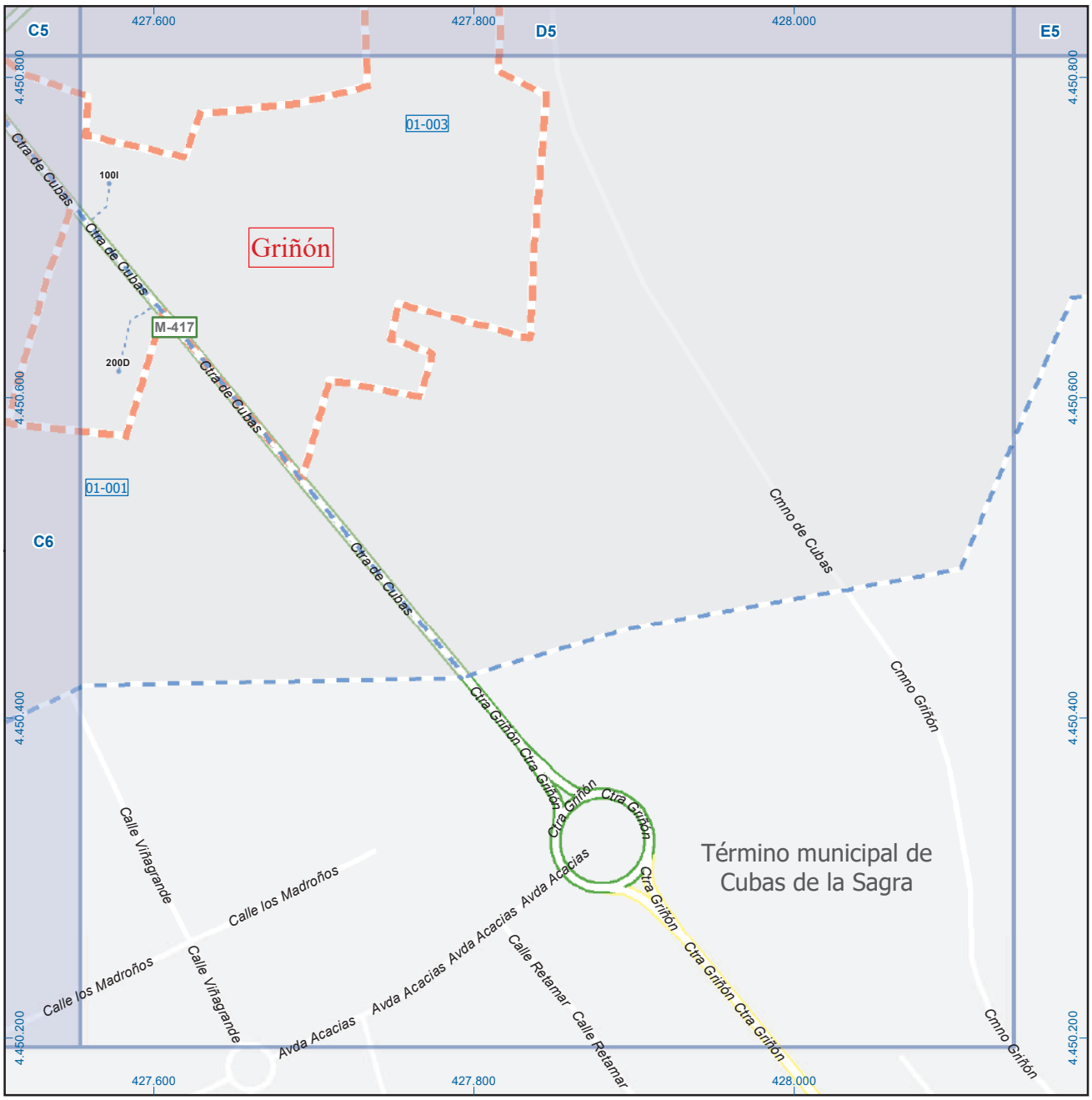

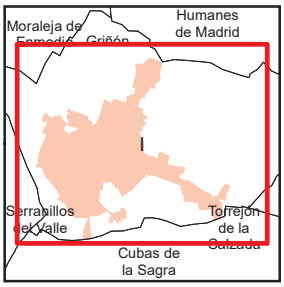

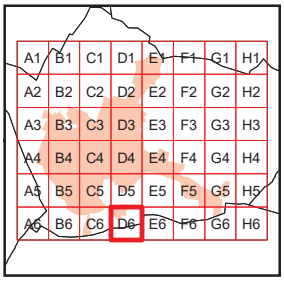

Griñón

Leyenda

- perímetro y nombre de núcleo de población (Meco)
- límite municipal; sección censal (01-002)
- autopistas y autovías; carreteras principales (A-6, M-608)
- carreteras secundarias; otras carreteras (M-604, M-618)
- sanidad; ayuntamiento; estación cercanias
- línea de ferrocarril; línea de metro ligero
- boca de metro; estación metro ligero (ML)
- paseillos; número de portal (1)
- calles; parroquias (Calle)

Comunidad de Madrid
Dirección General de Economía
CONSEJERÍA DE ECONOMÍA, HACIENDA Y EMPLEO

0 20 40 m
ESCALA GRÁFICA

Mapa I - D6

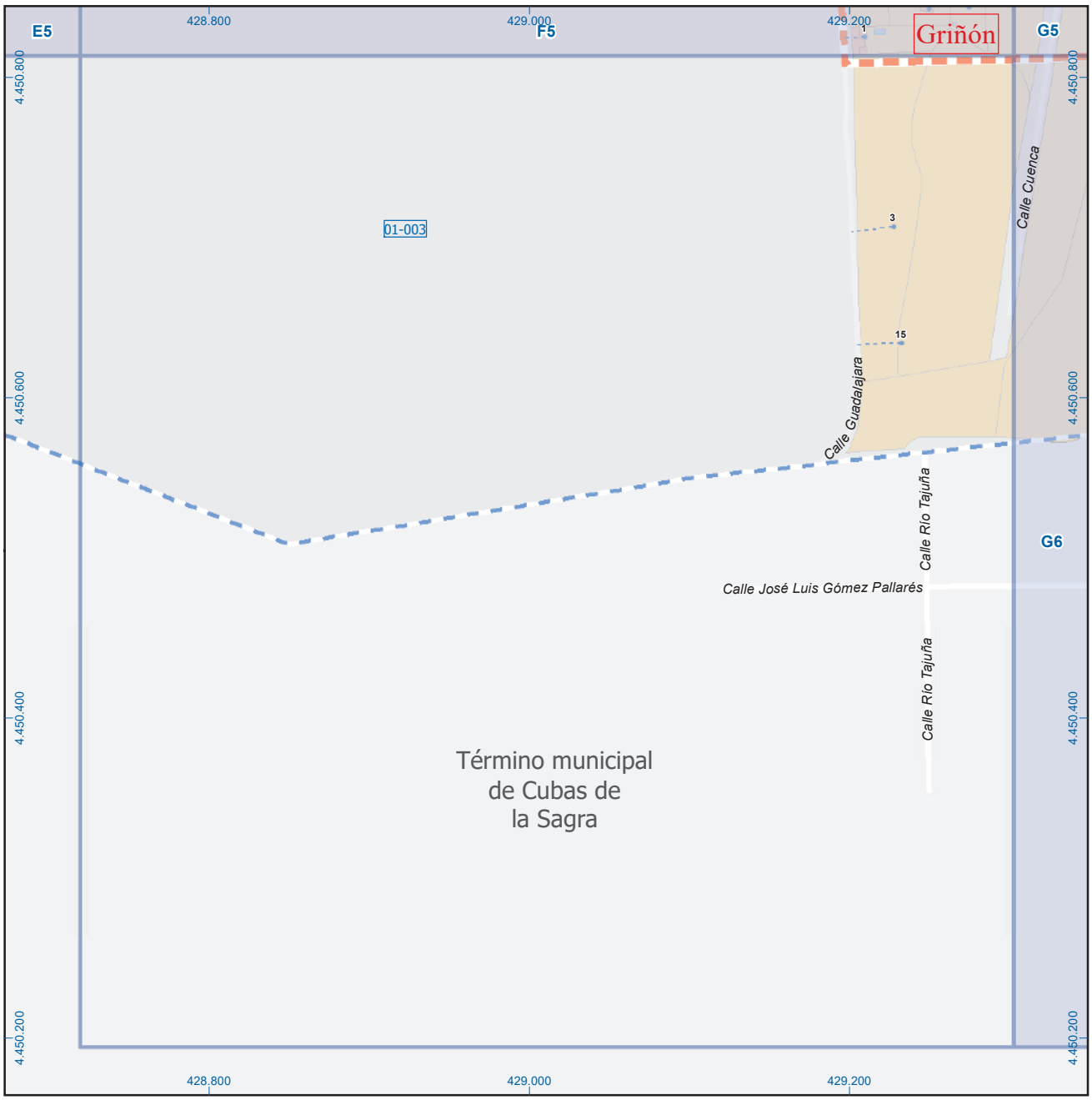

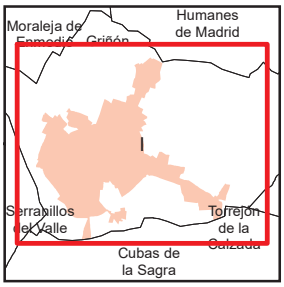

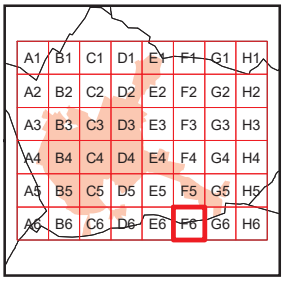

Griñón

Leyenda

- Meco — perímetro y nombre de núcleo de población
- 01-002 — límite municipal; sección censal
- A-6, M-608 — autopistas y autovías; carreteras principales
- M-604, M-618 — carreteras secundarias; otras carreteras
- sanidad; ayuntamiento; estación cercanias
- línea de ferrocarril; línea de metro ligero
- boca de metro; estación metro ligero
- 1 — paseillos; número de portal
- Calle — calles; parroquias

Comunidad de Madrid

Dirección General de Economía
CONSEJERÍA DE ECONOMÍA, HACIENDA Y EMPLEO

0 20 40 m
ESCALA GRÁFICA

Mapa I - F6

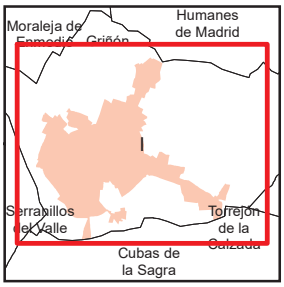

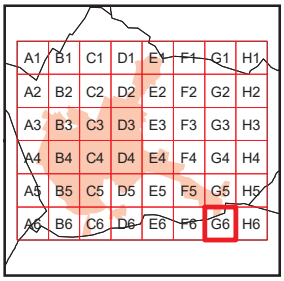

Griñón

Leyenda

- perímetro y nombre de núcleo de población (Meco)
- límite municipal; sección censal (01-002)
- autopistas y autovías; carreteras principales (A-6, M-608)
- carreteras secundarias; otras carreteras (M-604, M-618)
- sanidad; ayuntamiento; estación cercanias
- línea de ferrocarril; línea de metro ligero
- boca de metro; estación metro ligero (ML)
- paseillos; número de portal (1)
- calles; parroquias (Calle)

Comunidad de Madrid
Dirección General de Economía
CONSEJERÍA DE ECONOMÍA, HACIENDA Y EMPLEO

0 20 40 m
ESCALA GRÁFICA

Mapa I - G6