PLANO CALLE

Fuente el Saz de Jarama

Comunidad de Madrid
Dirección General de Economía
CONSEJERÍA DE ECONOMÍA, HACIENDA Y EMPLEO

2023

ESQUEMA DE DISTRIBUCIÓN DEL CALLEJERO POR PLANOS

Fuente el Saz de Jarama

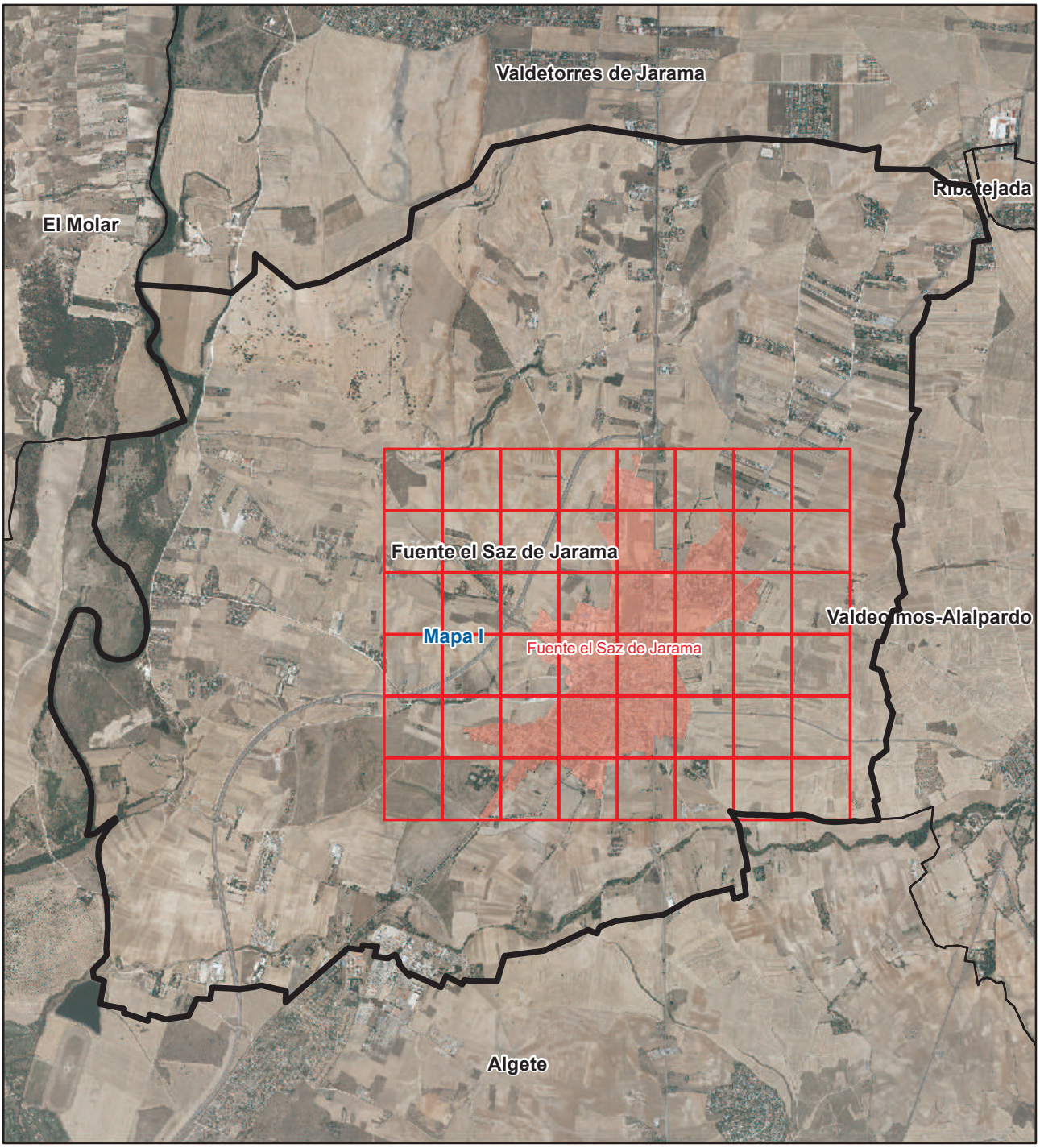

Comunidad de Madrid
Dirección General de Economía
CONSEJERÍA DE ECONOMÍA, HACIENDA Y EMPLEO

2023

Literal de Vía	Numeración Desde	Hasta	Mapa	Hojas
Calle los Abedules			I	C5
Calle los Abedules	4	12	I	C5
Calle los Abedules	37	39	I	C5
Calle los Abetos	2	12	I	D5
Calle las Acacias	1	39	I	D5
Calle las Acacias	2	42	I	D5
Calle las Acacias	64	68	I	C5
Cmno de Agudín			I	E1
Cmno de Agudín	14	14	I	E1
Calle Alalpardo	1	9	I	E4
Calle Alalpardo	2	6	I	E4
Ctra de Alalpardo	2	2	I	E5
Ctra de Alalpardo	9	9	I	F5
Ctra de Alalpardo	10	16	I	F5
Avda de la Alameda	1	21	I	E4
Avda de la Alameda	2	18	I	E4
Calle los Álamos	1	11	I	D5
Calle los Álamos	2	12	I	D5
Calle Alberto Mariano Huéscar	1	35	I	E4
Calle Alberto Mariano Huéscar	2	36	I	E4
Calle Algete			I	E5
Calle Algete	4	44	I	E5
Calle Algete	7	21	I	E5
Ctra de Algete	72	90	I	E6
Ctra de Algete	83	83	I	E6
Calle Almendralejos	1	1	I	E4
Calle Almendralejos	1	53	I	E4
Calle Almendralejos	2	54	I	E4
Calle los Almendros	1	31	I	D5
Calle los Almendros	2	4	I	D5
Calle las Américas	1	7	I	E5
Calle las Américas	2	8	I	E5
Avda de Aragón	1	9	I	E4
Avda de Aragón	2	22	I	E4
Calle las Artes	1	19	I	E4
Calle las Artes	2	18	I	E4
Calle Balandro	1	9	I	G3
Calle Balandro	2	4	I	G3
Calle Cadenas	1	3	I	E4
Calle Cadenas	2	6	I	E4
Calle Canalillo			I	E4
Calle Canalillo	1	3	I	E4

Literal de Vía	Numeración Desde	Hasta	Mapa	Hojas
Calle Canalillo	2	22	I	E4
Vreda de Cantarranas			I	D3
Vreda de Cantarranas	1	7	I	D3
Cmno de la Carrera			I	C3
Cmno de la Carrera	1	1	I	D4
Cmno de la Carrera	9	11	I	C4
Cmno de la Carrera	12	12	I	C4
Ctra del Casar de Talamanca			I	F2
Ctra del Casar de Talamanca	1	1	I	E3
Ctra del Casar de Talamanca	2	8	I	E3
Ctra del Casar de Talamanca	7	23	I	F2
Ctra del Casar de Talamanca	10	26	I	F2
Calle los Cedros	5	17	I	D5
Calle los Cedros	12	22	I	D5
Calle Ciguiñuela			I	D4
Calle Ciguiñuela	1	17	I	D4
Calle Ciguiñuela	2	2	I	D4
Calle Ciguiñuela	2	12	I	D4
Cmno de Cobeña			I	D5
Cmno de Cobeña			I	D6
Cmno de Cobeña	1	11	I	D5
Cmno de Cobeña	2	4	I	D5
Cmno de Cobeña	162	162	I	D6
Calle Constitución	5	11	I	D4
Plaza del Cristo	1	6	I	E4
Plaza del Cristo	4	4	I	E4
Plaza del Cristo	7	9	I	E4
Calle Cristóbal Colón			I	E4
Calle Cristóbal Colón			I	E5
Calle Cristóbal Colón	1	7	I	E5
Calle Cristóbal Colón	2	2	I	E5
Calle Cristóbal Colón	5	5	I	E5
Calle Cristóbal Colón	10	32	I	E4
Calle Cruces	1	5	I	E5
Calle Cruces	2	26	I	E5
Calle Cuatro Calles			I	E5
Calle Cuatro Calles	13	27	I	E5
Calle Cuatro Calles	16	28	I	E5
Vreda del Chaparro			I	F3
Vreda del Chaparro	1	7	I	F3
Vreda del Chaparro	2	18	I	F3
Vreda del Chaparro	15	19	I	G2
Calle los Chopos	2	38	I	D5
Calle los Chopos	5	33	I	D5
Vreda de la Dehesa			I	F3

Literal de Vía	Numeración Desde	Hasta	Mapa	Hojas
Vreda de la Dehesa			I	E3
Vreda de la Dehesa	2	6	I	F3
Vreda de la Dehesa	3	11	I	E3
Calle de Don Lisardo			I	E5
Calle de Don Lisardo	1	1	I	E5
Calle de Don Lisardo	2	4	I	E5
Calle Embudo	1	35	I	E4
Calle Embudo	2	44	I	E4
Calle las Encinas	1	15	I	D5
Calle las Encinas	2	36	I	D5
Calle los Enebros			I	C5
Calle los Enebros	4	42	I	C5
Calle las Eras			I	E4
Calle las Eras	1	21	I	E4
Calle las Eras	2	12	I	E4
Calle Félix Rguez. de la Fuente	1	3	I	E4
Calle Félix Rguez. de la Fuente	2	34	I	E4
Calle Fragata	8	12	I	G3
Calle Fragata	13	19	I	G3
Calle Goleta	1	9	I	G3
Calle Goleta	2	2	I	G3
Calle Grande	1	23	I	D4
Calle Grande	2	28	I	D4
Calle Hernán Cortés	2	2	I	E5
Calle Hidalgo	1	11	I	D5
Calle Hidalgo	2	18	I	D5
Calle Huertas			I	D5
Calle Huertas	2	38	I	D5
Calle Huertas	3	21	I	D5
Psaje de las Huertas	1	1	I	D5
Psaje de las Huertas	8	28	I	E5
Psaje de las Huertas	15	17	I	E5
Calle Huesca			I	C5
Calle Huesca	1	1	I	C5
Calle Huesca	2	2	I	C5
Calle Humilladero	11	17	I	F5
Calle Humilladero	12	18	I	F5
Calle Iglesia	1	1	I	E4
Calle Iglesia	2	2	I	E4
Calle Jarama	1	3	I	D4
Calle Jarama	2	10	I	D4
Calle José del Vado Matellano	1	29	I	F2
Calle José del Vado Matellano	2	34	I	F2
Calle Julia Martín	1	11	I	E4
Calle Julia Martín	2	14	I	E4

Literal de Vía	Numeración Desde	Hasta	Mapa	Hojas
Avda Julián Sánchez			I	D5
Avda Julián Sánchez	1	1	I	D5
Avda Julián Sánchez	1	9	I	D5
Avda Julián Sánchez	8	48	I	D5
Avda Julián Sánchez	9	15	I	D5
Avda Julián Sánchez	21	21	I	D6
Avda Julián Sánchez	52	52	I	D6
Calle del Juncal	1	7	I	E5
Calle del Juncal	2	10	I	E5
Calle Madrid			I	C5
Calle Madrid			I	E3
Calle Madrid	1	1	I	B6
Calle Madrid	2	14	I	B6
Calle Madrid	7	15	I	C5
Calle Madrid	19	41	I	D4
Calle Madrid	32	66	I	C5
Calle Madrid	47	55	I	E3
Calle Madrid	68	86	I	D4
Calle Madrid	88	92	I	E3
Avda de los Manantiales	1	15	I	F3
Avda de los Manantiales	2	12	I	F3
Calle Martina García	1	17	I	E4
Calle Martina García	2	24	I	E4
Calle Mayor	1	23	I	D4
Calle Mayor	2	14	I	D4
Calle Miralrío	4	8	I	D4
Calle Miralrío	5	7	I	D4
Calle del Molino	1	3	I	F5
Psaje de los Moscatelares	1	3	I	B6
Cmno de los Nogales	1	7	I	D4
Cmno de los Nogales	2	2	I	D4
Calle la Noria	1	11	I	F2
Calle los Olivares	1	57	I	D4
Calle los Olivares	2	10	I	D4
Calle los Olivos	1	5	I	D5
Calle los Olivos	2	16	I	D5
Calle los Olmos			I	D5
Calle los Olmos	1	7	I	D5
Calle los Olmos	2	8	I	D5
Calle Oriente	1	9	I	E5
Calle Oriente	2	4	I	E5
Calle Pablo Picasso	1	1	I	E3
Calle Pablo Picasso	2	2	I	E3
Calle Palomares	2	2	I	E4
Calle Panaderos	11	17	I	E5

Literal de Vía	Numeración Desde	Hasta	Mapa	Hojas
Calle Panaderos	14	28	I	E5
Calle Panaderos	27	27	I	E5
Calle los Paraísos	1	21	I	D5
Calle los Paraísos	2	16	I	D5
Avda del Parral	2	8	I	F3
Avda del Pilar	5	13	I	D4
Avda del Pilar	14	52	I	D4
Avda del Pilar	58	58	I	D5
Calle los Pinos	1	23	I	D5
Calle los Pinos	2	22	I	D5
Calle las Plantas	1	47	I	D5
Calle las Plantas	2	22	I	D5
Cmno del Pocillo	12	14	I	E2
Calle Pozo Lirón	1	15	I	D3
Calle Pozo Lirón	2	14	I	D3
Calle Río Ibor	2	14	I	F5
Calle Rodríguez Oliver	1	11	I	E5
Calle los Rosales	1	9	I	D5
Calle los Rosales	2	6	I	D5
Plaza de San Pedro	1	4	I	E5
Calle San Roque	1	21	I	E5
Calle San Roque	2	16	I	E5
Calle de la Soledad			I	E5
Calle de la Soledad	1	5	I	E5
Calle de la Soledad	2	2	I	E5
Calle de la Soledad	2	34	I	E5
Calle Sotero Pascual Acebedo			I	E5
Calle Sotero Pascual Acebedo	1	17	I	E5
Calle Sotero Pascual Acebedo	2	26	I	E5
Calle las Suertes			I	F2
Calle las Suertes	1	19	I	F2
Calle las Suertes	2	28	I	F2
Calle Talamanca			I	D4
Calle Talamanca	5	39	I	D4
Calle Talamanca	6	32	I	D4
Calle Telégrafos	1	1	I	E4
Calle Telégrafos	2	6	I	E4
Calle la Tercia			I	D4
Calle la Tercia	1	1	I	D4
Calle el Terronal	25	29	I	D1
Calle el Terronal	32	50	I	D1
Calle Teruel	1	21	I	C5
Calle Teruel	2	12	I	C5
Calle Teruel	12	20	I	C5
Calle Torrelaguna			I	E3

Literal de Vía	Numeración Desde	Hasta	Mapa	Hojas
Calle Torrelaguna	1	41	I	E4
Calle Torrelaguna	2	58	I	E4
Calle Torrelaguna	59	59	I	E3
Calle Torrelaguna	71	77	I	E2
Calle Torrelaguna	85	287	I	E1
Ctra de Torrelaguna	5	5	I	E1
Cmno de Valdetorres			I	D4
Cmno de Valdetorres			I	E1
Cmno de Valdetorres			I	D3
Cmno de Valdetorres	1	3	I	D4
Cmno de Valdetorres	8	10	I	D3
Cmno de Valdetorres	17	19	I	D3
Cmno de Valdetorres	22	24	I	E3
Cmno de Valdetorres	29	29	I	E1
Cmno de Valdetorres	37	37	I	E1
Cmno de Valdetorres	42	46	I	E1
Cmno de Valdetorres	49	49	I	E1
Vreda de Valdivares	1	1	I	F3
Calle Velero	1	1	I	G3
Cmno Viejo del Casar			I	G3
Cmno Viejo del Casar			I	E4
Cmno Viejo del Casar	1	3	I	E4
Cmno Viejo del Casar	8	10	I	F3
Cmno Viejo del Casar	23	25	I	F3
Cmno Viejo del Casar	32	38	I	G3
Cmno Viejo del Casar	33	39	I	G3
Calle Viento	1	7	I	E5
Plaza de la Villa	1	2	I	E4
Plaza de la Villa	3	6	I	E4
Plaza de la Villa	4	4	I	E4
Plaza de la Villa	7	7	I	E4
Avda Yerbas Dulces			I	E5
Avda Yerbas Dulces	7	25	I	E5
Avda Yerbas Dulces	12	12	I	E5
Avda Yerbas Dulces	22	28	I	E5
Calle Zaragoza	1	3	I	C5
Calle Zaragoza	2	4	I	C5
Calle Zaragoza	11	21	I	B5
Calle Zaragoza	20	32	I	B5

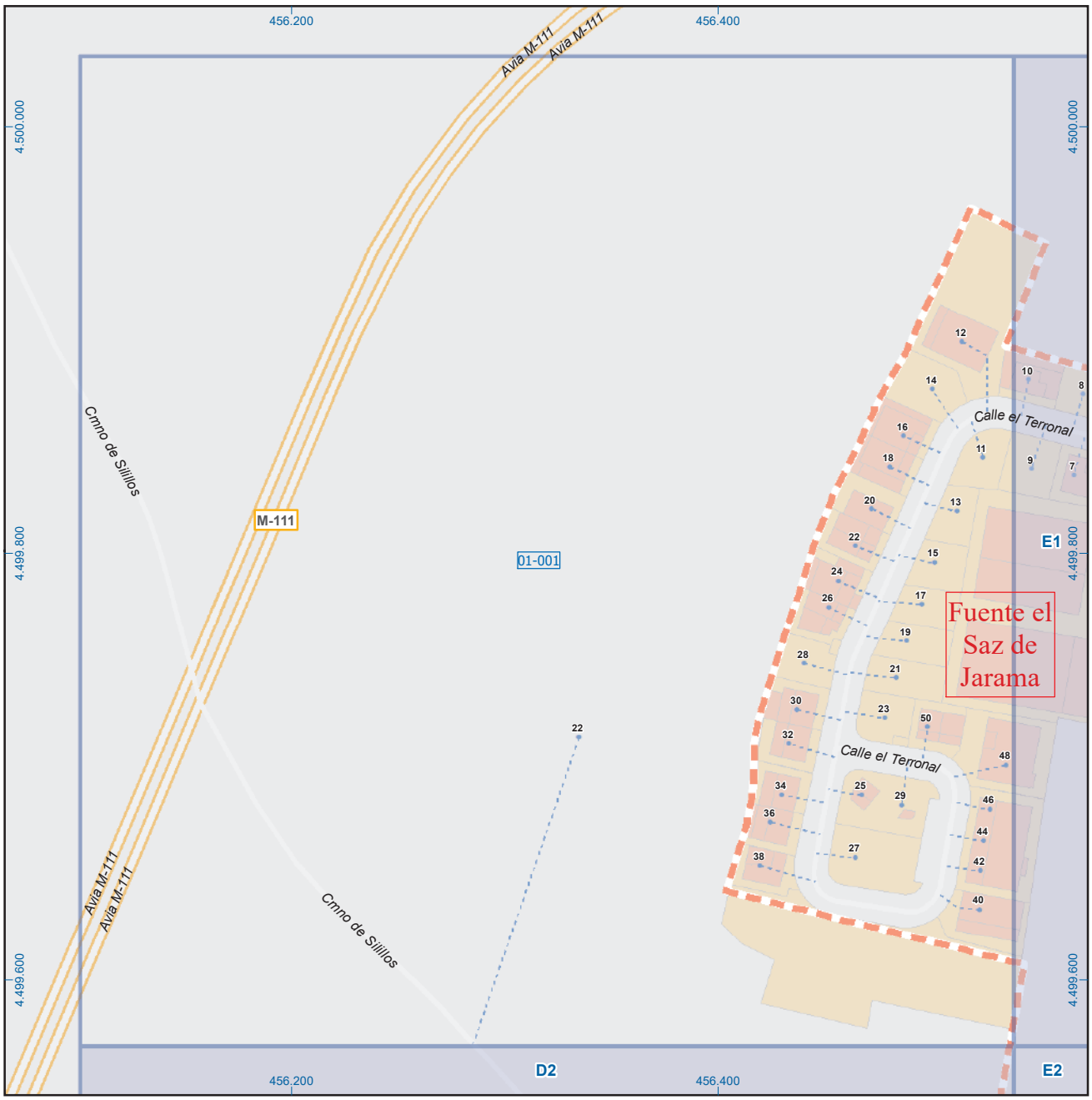

Fuente el Saz de Jarama

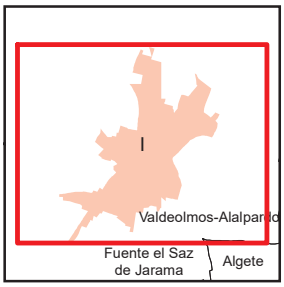

A1	B1	C1	D1	E1	F1	G1	H1
A2	B2	C2	D2	E2	F2	G2	H2
A3	B3	C3	D3	E3	F3	G3	H3
A4	B4	C4	D4	E4	F4	G4	H4
A5	B5	C5	D5	E5	F5	G5	H5
A6	B6	C6	D6	E6	F6	G6	H6

Leyenda

- perímetro y nombre de núcleo de población (Meco)
- límite municipal; sección censal (01-002)
- autopistas y autovías; carreteras principales (A-6, M-608)
- carreteras secundarias; otras carreteras (M-604, M-618)
- sanidad; ayuntamiento; estación cercanias
- línea de ferrocarril; línea de metro ligero
- boca de metro; estación metro ligero (ML)
- paseillos; número de portal (1)
- calles; parroquias (Calle)

Comunidad de Madrid
Dirección General de Economía
CONSEJERÍA DE ECONOMÍA, HACIENDA Y EMPLEO

0 20 40 m
ESCALA GRÁFICA

Mapa I - D1

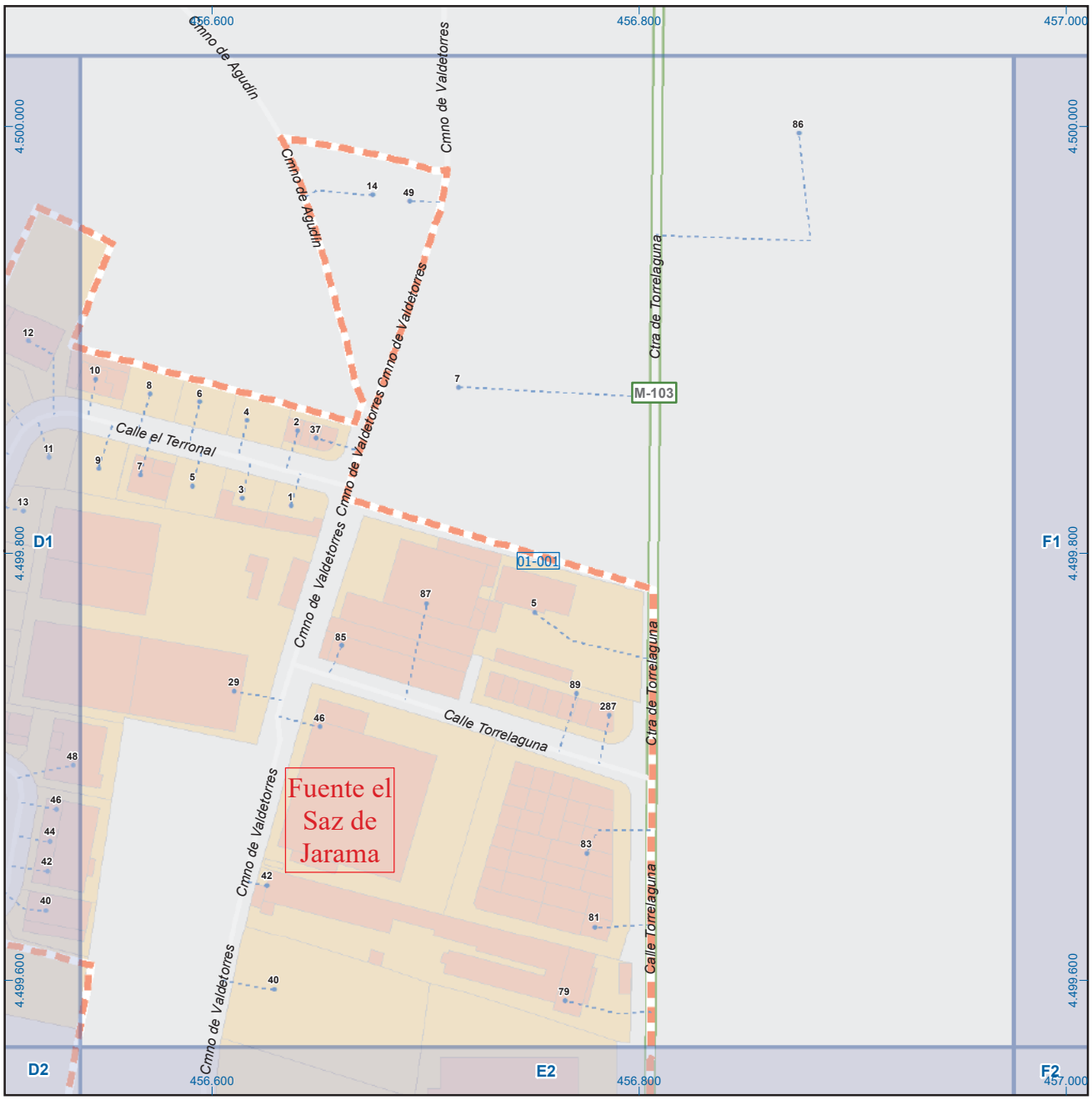

Fuente el Saz de Jarama

A1	B1	C1	D1	E1	F1	G1	H1
A2	B2	C2	D2	E2	F2	G2	H2
A3	B3	C3	D3	E3	F3	G3	H3
A4	B4	C4	D4	E4	F4	G4	H4
A5	B5	C5	D5	E5	F5	G5	H5
A6	B6	C6	D6	E6	F6	G6	H6

Leyenda

- Meco — perímetro y nombre de núcleo de población
- 01-002 — límite municipal; sección censal
- A-6, M-608 — autopistas y autovías; carreteras principales
- M-604, M-618 — carreteras secundarias; otras carreteras
- sanidad; ayuntamiento; estación cercanias
- línea de ferrocarril; línea de metro ligero
- ML — boca de metro; estación metro ligero
- 1 — paseillos; número de portal
- Calle — calles; parroquias

Comunidad de Madrid
Dirección General de Economía
CONSEJERÍA DE ECONOMÍA, HACIENDA Y EMPLEO

0 20 40 m
ESCALA GRÁFICA

Mapa I - E1

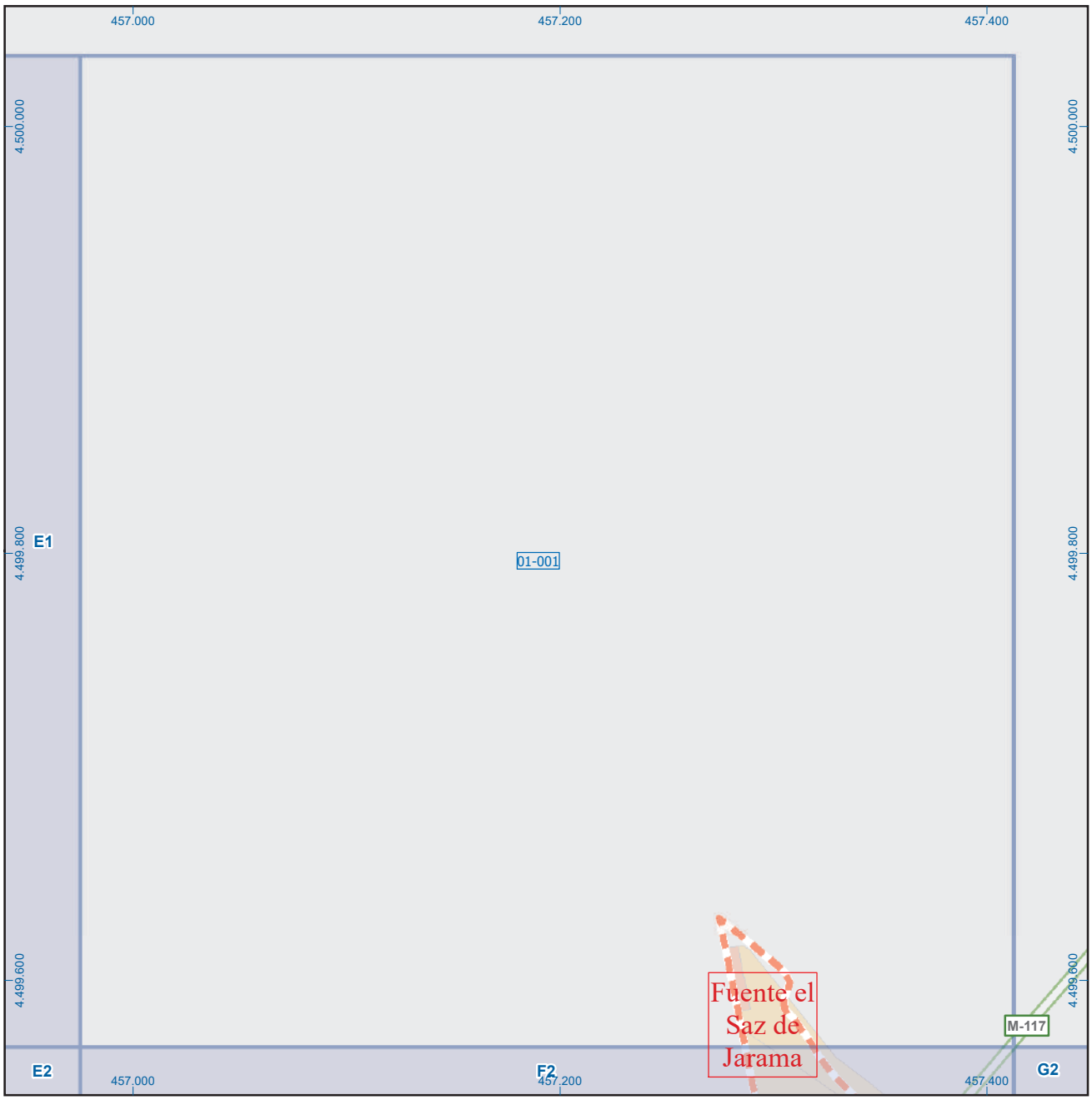

Fuente el Saz de Jarama

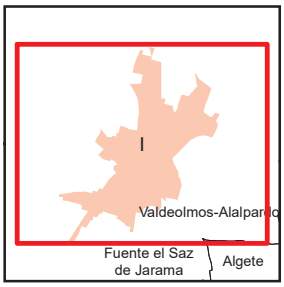

A1	B1	C1	D1	E1	F1	G1	H1
A2	B2	C2	D2	E2	F2	G2	H2
A3	B3	C3	D3	E3	F3	G3	H3
A4	B4	C4	D4	E4	F4	G4	H4
A5	B5	C5	D5	E5	F5	G5	H5
A6	B6	C6	D6	E6	F6	G6	H6

Leyenda

- Meco — perímetro y nombre de núcleo de población
- 01-002 — límite municipal; sección censal
- A-6, M-608 — autopistas y autovías; carreteras principales
- M-604, M-618 — carreteras secundarias; otras carreteras
- sanidad; ayuntamiento; estación cercanias
- línea de ferrocarril; línea de metro ligero
- Metro, ML — boca de metro; estación metro ligero
- 1 — paseillos; número de portal
- Calle — calles; parroquias

Comunidad de Madrid
Dirección General de Economía
CONSEJERÍA DE ECONOMÍA, HACIENDA Y EMPLEO

0 20 40 m
ESCALA GRÁFICA

Mapa I - F1



Fuente el Saz de Jarama

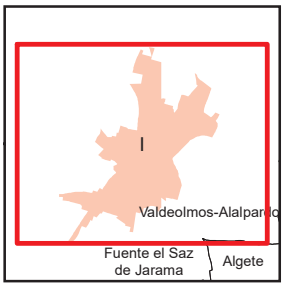

A1	B1	C1	D1	E1	F1	G1	H1
A2	B2	C2	D2	E2	F2	G2	H2
A3	B3	C3	D3	E3	F3	G3	H3
A4	B4	C4	D4	E4	F4	G4	H4
A5	B5	C5	D5	E5	F5	G5	H5
A6	B6	C6	D6	E6	F6	G6	H6

Leyenda

- Meco — perímetro y nombre de núcleo de población
- 01-002 — límite municipal; sección censal
- A-6, M-604 — autopistas y autovías; carreteras principales
- M-608, M-618 — carreteras secundarias; otras carreteras
- sanidad; ayuntamiento; estación cercanias
- línea de ferrocarril; línea de metro ligero
- boca de metro; estación metro ligero
- 1 — paseillos; número de portal
- Calle — calles; parroquias

Comunidad de Madrid
Dirección General de Economía
CONSEJERÍA DE ECONOMÍA, HACIENDA Y EMPLEO

0 20 40 m
ESCALA GRÁFICA

Mapa I - D2

Fuente el Saz de Jarama

A1	B1	C1	D1	E1	F1	G1	H1
A2	B2	C2	D2	E2	F2	G2	H2
A3	B3	C3	D3	E3	F3	G3	H3
A4	B4	C4	D4	E4	F4	G4	H4
A5	B5	C5	D5	E5	F5	G5	H5
A6	B6	C6	D6	E6	F6	G6	H6

Leyenda

- Meco — perímetro y nombre de núcleo de población
- 01-002 — límite municipal; sección censal
- A-6, M-608 — autopistas y autovías; carreteras principales
- M-604, M-618 — carreteras secundarias; otras carreteras
- sanidad; ayuntamiento; estación cercanias
- línea de ferrocarril; línea de metro ligero
- boca de metro; estación metro ligero
- 1 — paseillos; número de portal
- Calle — calles; parroquias

Comunidad de Madrid
Dirección General de Economía
CONSEJERÍA DE ECONOMÍA, HACIENDA Y EMPLEO

0 20 40 m
ESCALA GRÁFICA

Mapa I - E2

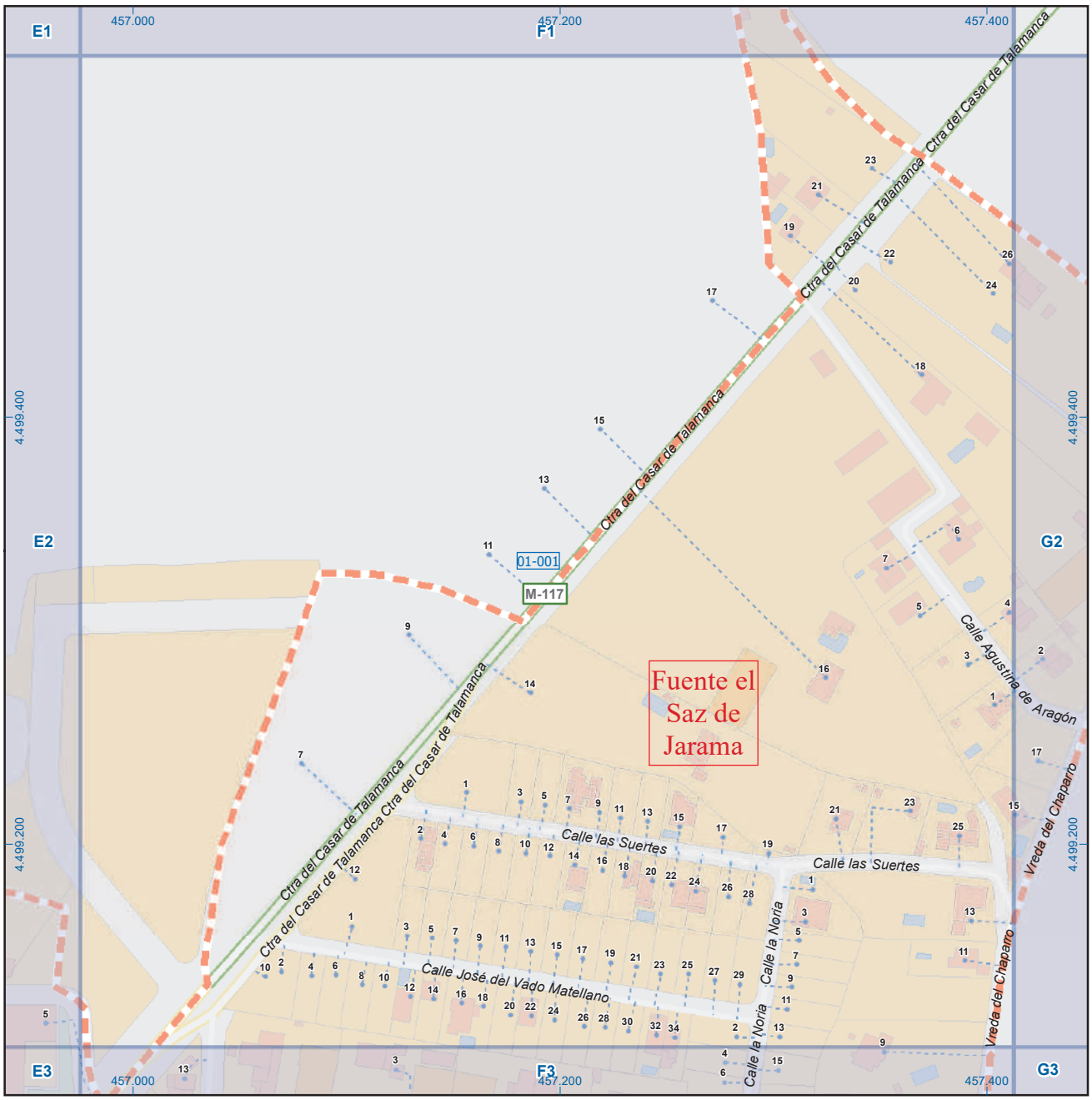

Fuente el Saz de Jarama

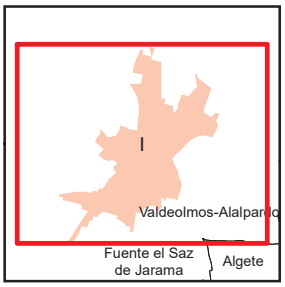

A1	B1	C1	D1	E1	F1	G1	H1
A2	B2	C2	D2	E2	F2	G2	H2
A3	B3	C3	D3	E3	F3	G3	H3
A4	B4	C4	D4	E4	F4	G4	H4
A5	B5	C5	D5	E5	F5	G5	H5
A6	B6	C6	D6	E6	F6	G6	H6

Leyenda

- Meco — perímetro y nombre de núcleo de población
- 01-002 — límite municipal; sección censal
- A-6, M-604 — autopistas y autovías; carreteras principales
- M-608, M-618 — carreteras secundarias; otras carreteras
- sanidad; ayuntamiento; estación cercanías
- línea de ferrocarril; línea de metro ligero
- ML — boca de metro; estación metro ligero
- 1 — paseillos; número de portal
- Calle — calles; parroquias

Comunidad de Madrid
Dirección General de Economía
CONSEJERÍA DE ECONOMÍA, HACIENDA Y EMPLEO

0 20 40 m
ESCALA GRÁFICA

Mapa I - F2

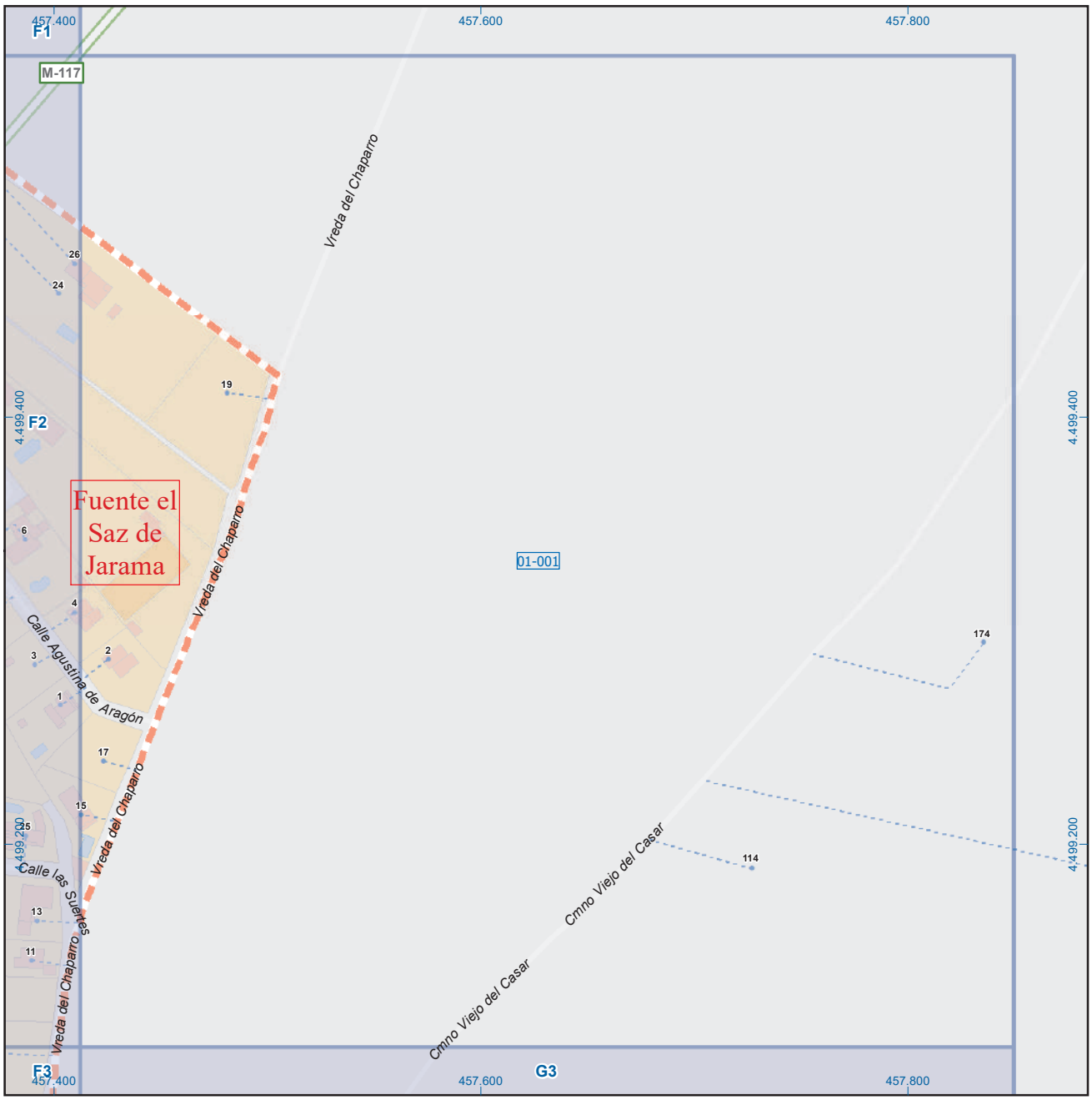

Fuente el Saz de Jarama

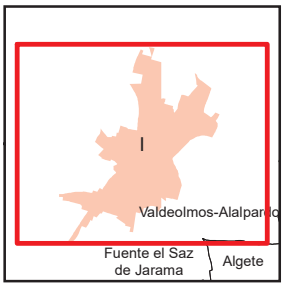

A1	B1	C1	D1	E1	F1	G1	H1
A2	B2	C2	D2	E2	F2	G2	H2
A3	B3	C3	D3	E3	F3	G3	H3
A4	B4	C4	D4	E4	F4	G4	H4
A5	B5	C5	D5	E5	F5	G5	H5
A6	B6	C6	D6	E6	F6	G6	H6

Leyenda

- Meco — perímetro y nombre de núcleo de población
- 01-002 — límite municipal; sección censal
- A-6, M-608 — autopistas y autovías; carreteras principales
- M-604, M-618 — carreteras secundarias; otras carreteras
- sanidad; ayuntamiento; estación cercanias
- línea de ferrocarril; línea de metro ligero
- boca de metro; estación metro ligero
- 1 — paseillos; número de portal
- Calle — calles; parroquias

Comunidad de Madrid
Dirección General de Economía
CONSEJERÍA DE ECONOMÍA, HACIENDA Y EMPLEO

0 20 40 m
ESCALA GRÁFICA

Mapa I - G2

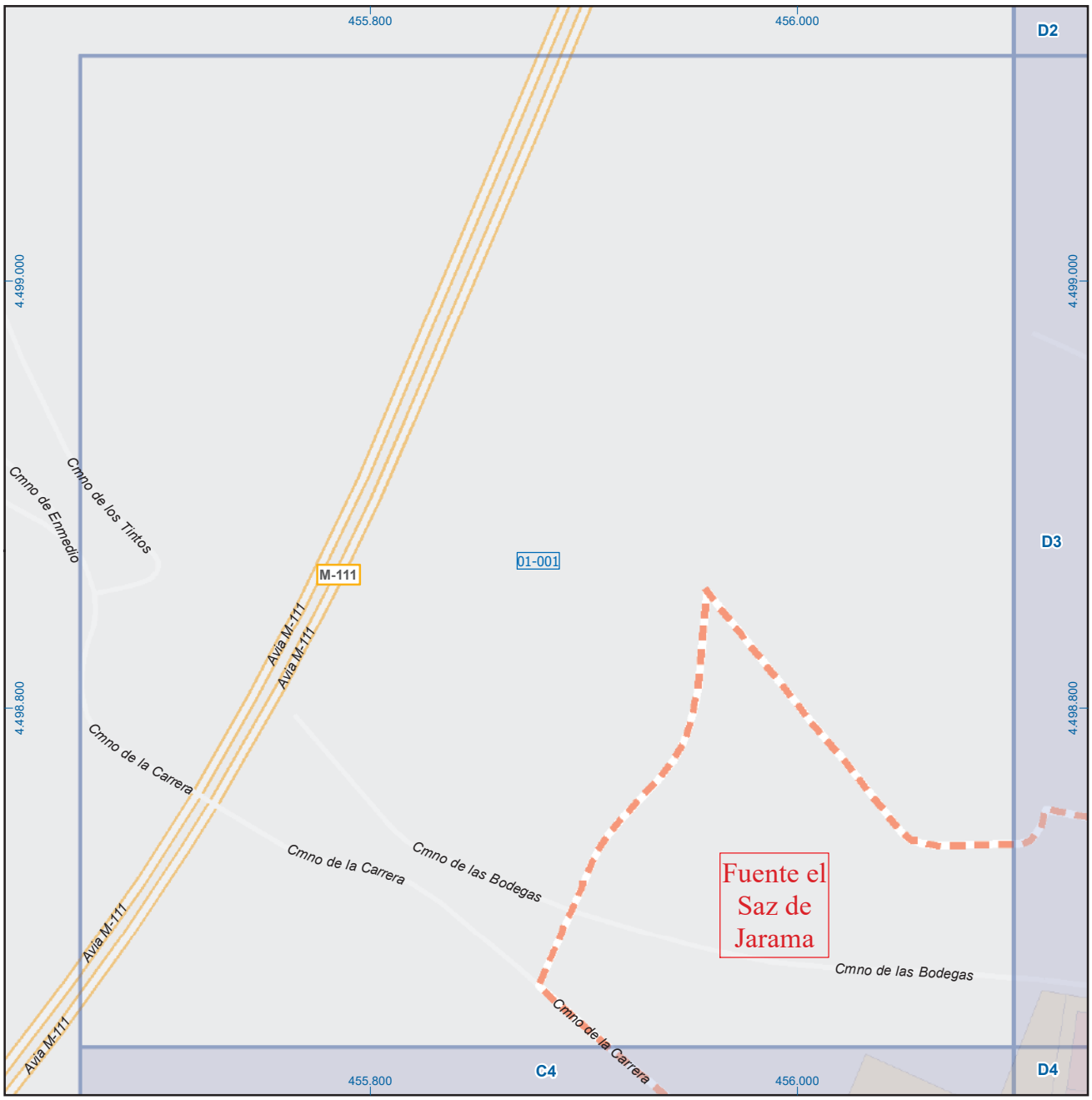

Fuente el Saz de Jarama

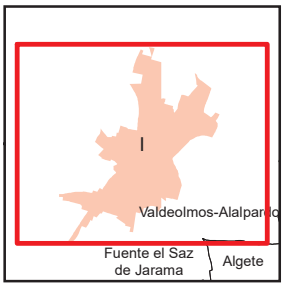

A1	B1	C1	D1	E1	F1	G1	H1
A2	B2	C2	D2	E2	F2	G2	H2
A3	B3	C3	D3	E3	F3	G3	H3
A4	B4	C4	D4	E4	F4	G4	H4
A5	B5	C5	D5	E5	F5	G5	H5
A6	B6	C6	D6	E6	F6	G6	H6

Leyenda

- Meco — perímetro y nombre de núcleo de población
- 01-002 — límite municipal; sección censal
- A-6, M-604 — autopistas y autovías; carreteras principales
- M-608, M-618 — carreteras secundarias; otras carreteras
- sanidad; ayuntamiento; estación cercanias
- línea de ferrocarril; línea de metro ligero
- boca de metro; estación metro ligero
- 1 — paseillos; número de portal
- Calle — calles; parroquias

Comunidad de Madrid
Dirección General de Economía
CONSEJERÍA DE ECONOMÍA, HACIENDA Y EMPLEO

0 20 40 m
ESCALA GRÁFICA

Mapa I - C3

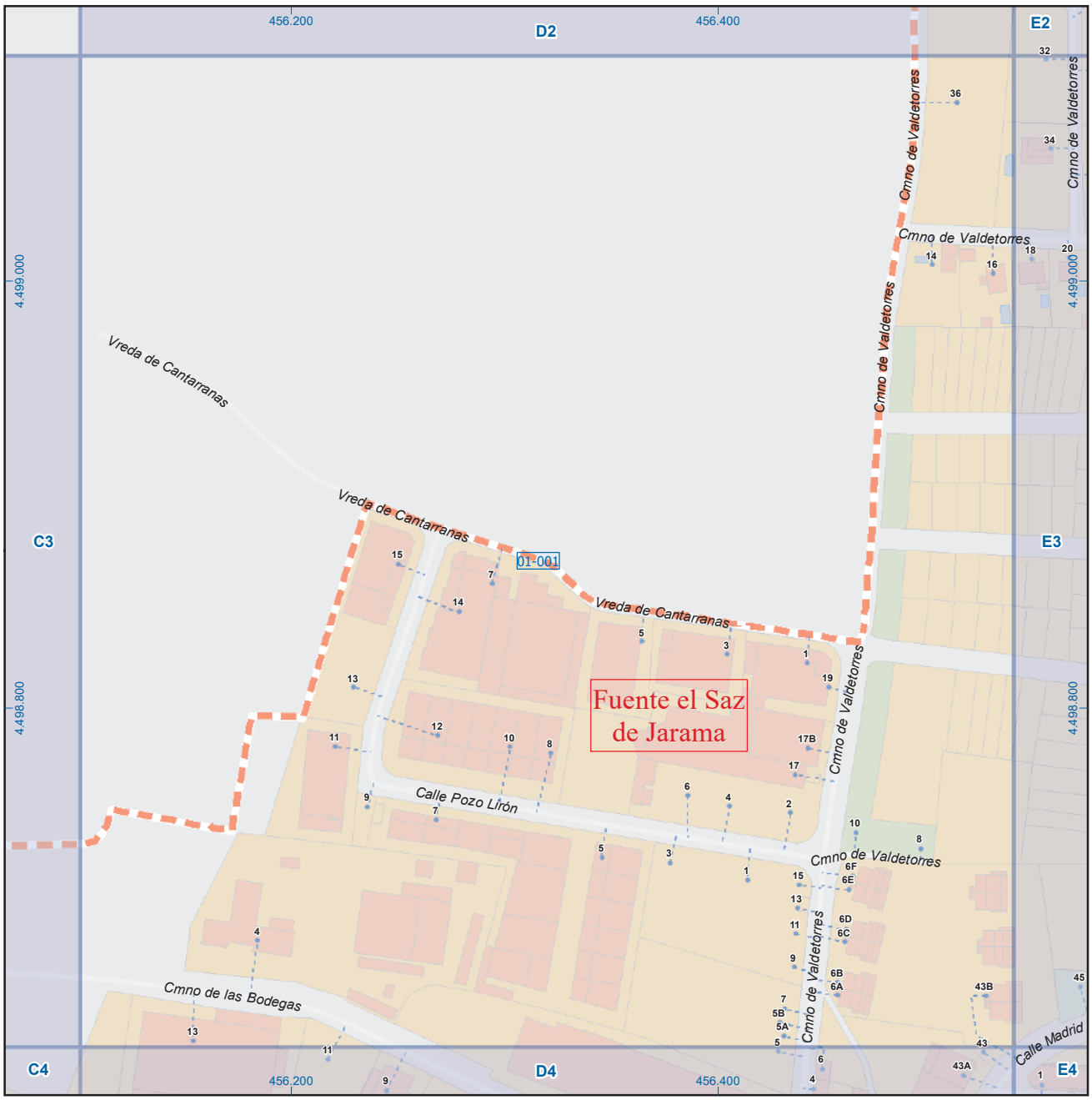

Fuente el Saz de Jarama

A1	B1	C1	D1	E1	F1	G1	H1
A2	B2	C2	D2	E2	F2	G2	H2
A3	B3	C3	D3	E3	F3	G3	H3
A4	B4	C4	D4	E4	F4	G4	H4
A5	B5	C5	D5	E5	F5	G5	H5
A6	B6	C6	D6	E6	F6	G6	H6

Leyenda

- Meco — perímetro y nombre de núcleo de población
- 01-002 — límite municipal; sección censal
- A-6, M-608 — autopistas y autovías; carreteras principales
- M-604, M-618 — carreteras secundarias; otras carreteras
- sanidad; ayuntamiento; estación cercanias
- línea de ferrocarril; línea de metro ligero
- boca de metro; estación metro ligero
- 1 — paseillos; número de portal
- Calle — calles; parroquias

Comunidad de Madrid
Dirección General de Economía
CONSEJERÍA DE ECONOMÍA, HACIENDA Y EMPLEO

0 20 40 m
ESCALA GRÁFICA

Mapa I - D3

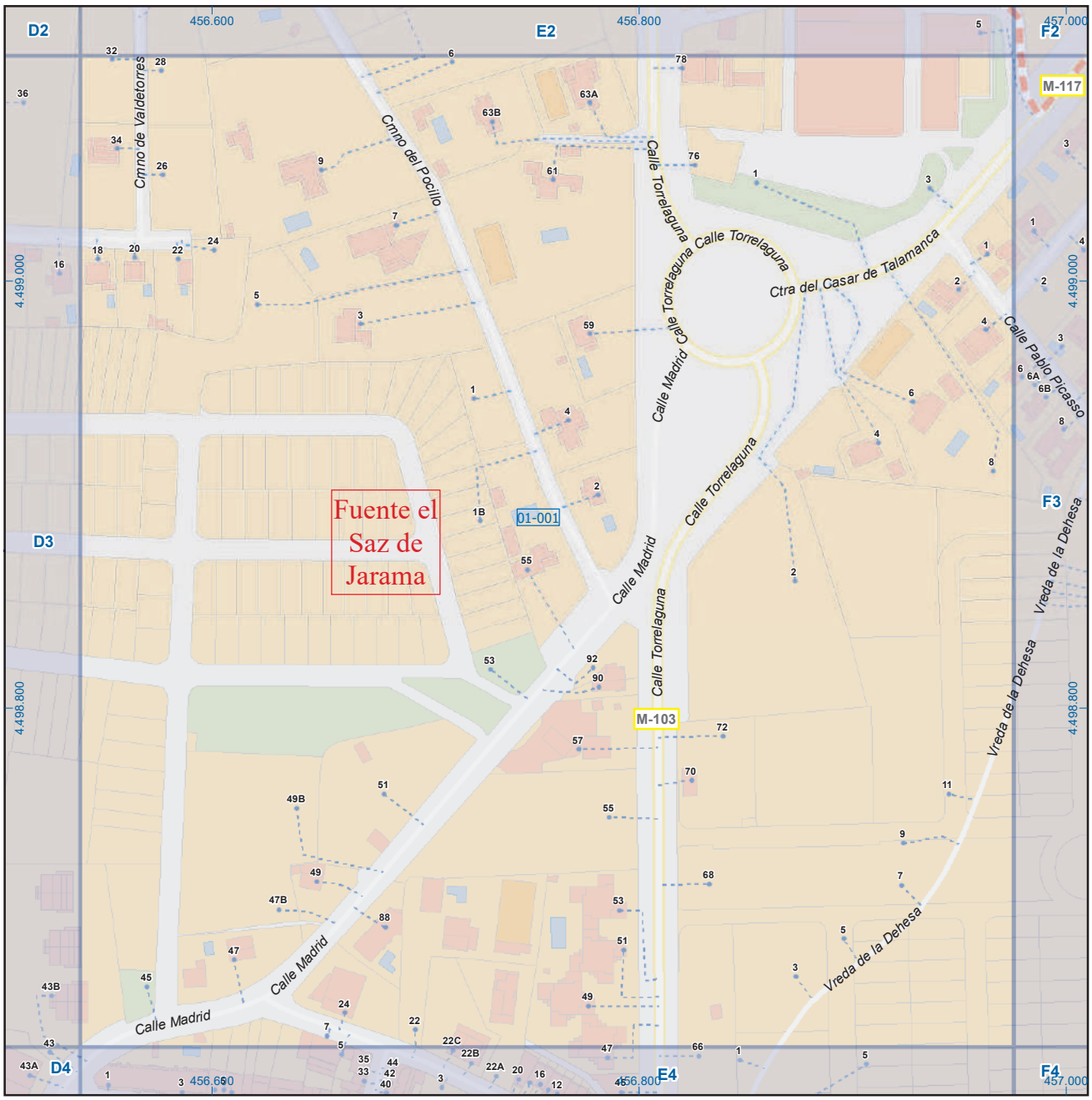

Fuente el Saz de Jarama

A1	B1	C1	D1	E1	F1	G1	H1
A2	B2	C2	D2	E2	F2	G2	H2
A3	B3	C3	D3	E3	F3	G3	H3
A4	B4	C4	D4	E4	F4	G4	H4
A5	B5	C5	D5	E5	F5	G5	H5
A6	B6	C6	D6	E6	F6	G6	H6

Leyenda

- perímetro y nombre de núcleo de población (Meco)
- límite municipal; sección censal (01-002)
- autopistas y autovías; carreteras principales (A-6, M-608)
- carreteras secundarias; otras carreteras (M-604, M-618)
- sanidad; ayuntamiento; estación cercanías
- línea de ferrocarril; línea de metro ligero
- boca de metro; estación metro ligero (ML)
- paseillos; número de portal (1)
- calles; parroquias (Calle)

Comunidad de Madrid
Dirección General de Economía
CONSEJERÍA DE ECONOMÍA, HACIENDA Y EMPLEO

0 20 40 m
ESCALA GRÁFICA

Mapa I - E3

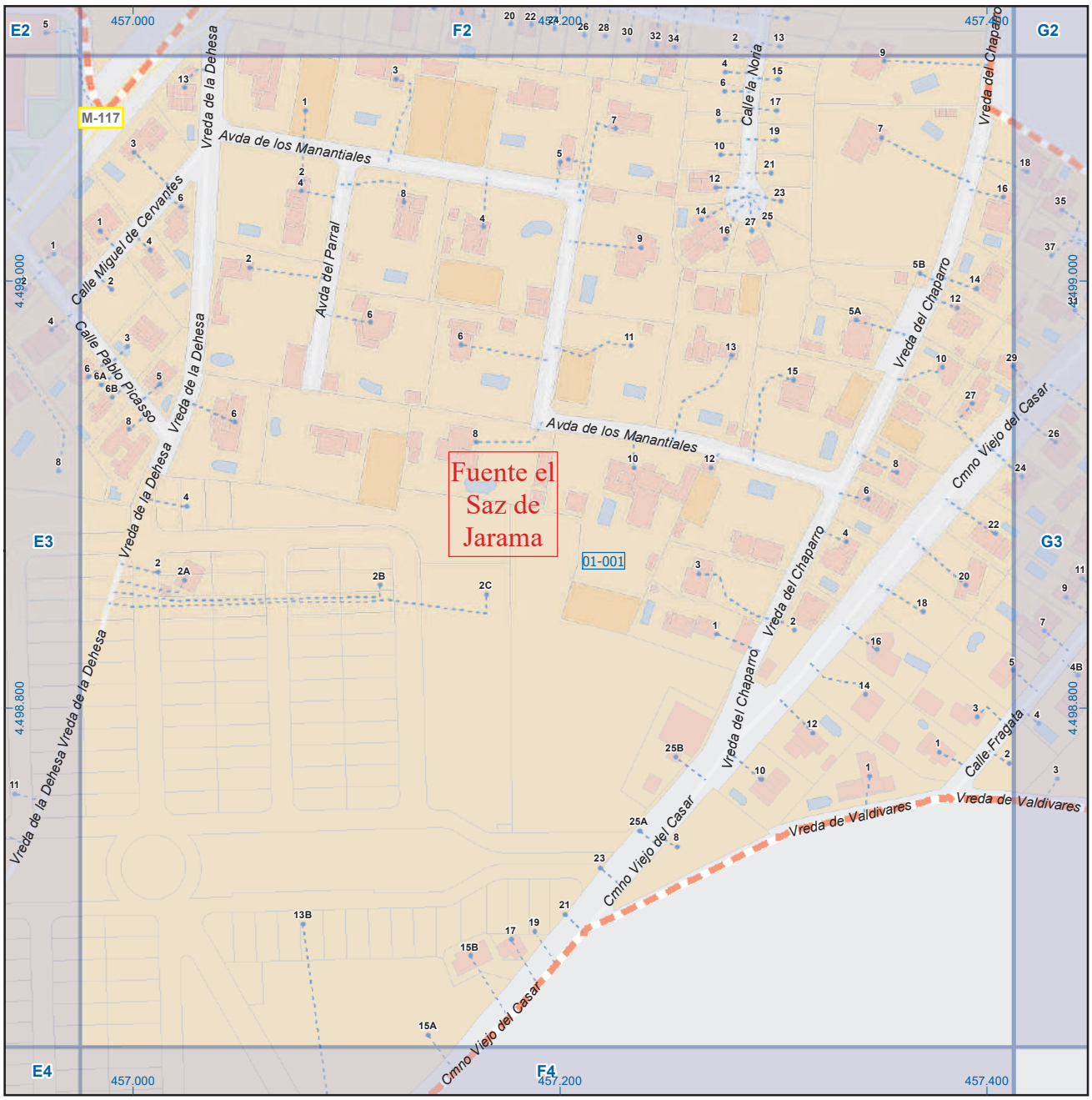

Fuente el Saz de Jarama

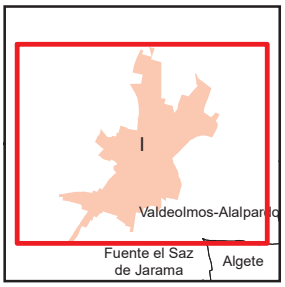

A1	B1	C1	D1	E1	F1	G1	H1
A2	B2	C2	D2	E2	F2	G2	H2
A3	B3	C3	D3	E3	F3	G3	H3
A4	B4	C4	D4	E4	F4	G4	H4
A5	B5	C5	D5	E5	F5	G5	H5
A6	B6	C6	D6	E6	F6	G6	H6

Leyenda

- Meco — perímetro y nombre de núcleo de población
- 01-002 — límite municipal; sección censal
- A-6, M-608 — autopistas y autovías; carreteras principales
- M-604, M-618 — carreteras secundarias; otras carreteras
- sanidad; ayuntamiento; estación cercanias
- línea de ferrocarril; línea de metro ligero
- boca de metro; estación metro ligero
- 1 — paseillos; número de portal
- Calle — calles; parroquias

Comunidad de Madrid
Dirección General de Economía
CONSEJERÍA DE ECONOMÍA, HACIENDA Y EMPLEO

0 20 40 m
ESCALA GRÁFICA

Mapa I - F3

Fuente el Saz de Jarama

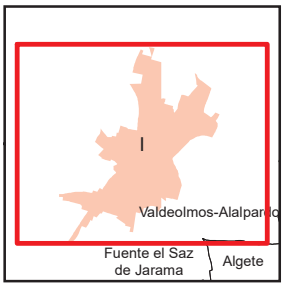

A1	B1	C1	D1	E1	F1	G1	H1
A2	B2	C2	D2	E2	F2	G2	H2
A3	B3	C3	D3	E3	F3	G3	H3
A4	B4	C4	D4	E4	F4	G4	H4
A5	B5	C5	D5	E5	F5	G5	H5
A6	B6	C6	D6	E6	F6	G6	H6

Leyenda

- Meco — perímetro y nombre de núcleo de población
- 01-002 — límite municipal; sección censal
- A-6, M-608 — autopistas y autovías; carreteras principales
- M-604, M-618 — carreteras secundarias; otras carreteras
- sanidad; ayuntamiento; estación cercanias
- línea de ferrocarril; línea de metro ligero
- boca de metro; estación metro ligero
- 1 — paseillos; número de portal
- Calle — calles; parroquias

Comunidad de Madrid
Dirección General de Economía
CONSEJERÍA DE ECONOMÍA, HACIENDA Y EMPLEO

0 20 40 m
ESCALA GRÁFICA

Mapa I - G3

Fuente el Saz de Jarama

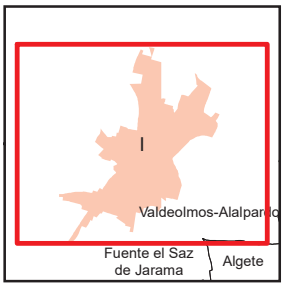

A1	B1	C1	D1	E1	F1	G1	H1
A2	B2	C2	D2	E2	F2	G2	H2
A3	B3	C3	D3	E3	F3	G3	H3
A4	B4	C4	D4	E4	F4	G4	H4
A5	B5	C5	D5	E5	F5	G5	H5
A6	B6	C6	D6	E6	F6	G6	H6

Leyenda

- Meco — perímetro y nombre de núcleo de población
- 01-002 — límite municipal; sección censal
- A-6, M-608 — autopistas y autovías; carreteras principales
- M-604, M-618 — carreteras secundarias; otras carreteras
- sanidad; ayuntamiento; estación cercanias
- línea de ferrocarril; línea de metro ligero
- Metro, ML — boca de metro; estación metro ligero
- 1 — paseillos; número de portal
- Calle — calles; parroquias

Comunidad de Madrid
Dirección General de Economía
CONSEJERÍA DE ECONOMÍA, HACIENDA Y EMPLEO

0 20 40 m
ESCALA GRÁFICA

Mapa I - C4

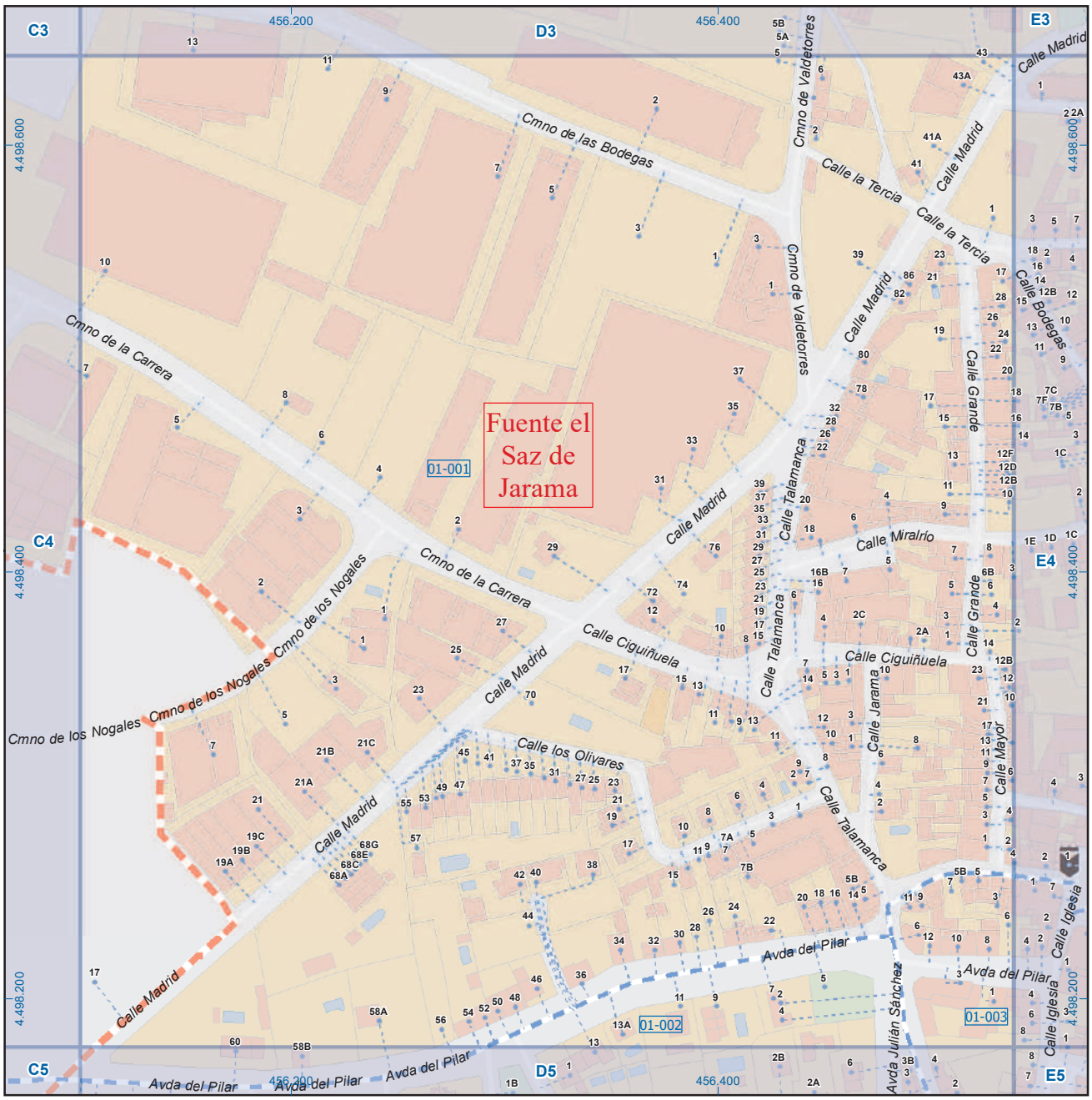

Fuente el Saz de Jarama

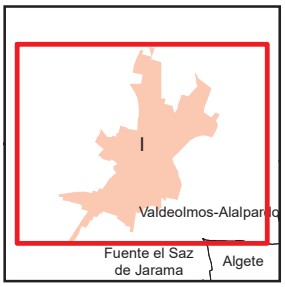

A1	B1	C1	D1	E1	F1	G1	H1
A2	B2	C2	D2	E2	F2	G2	H2
A3	B3	C3	D3	E3	F3	G3	H3
A4	B4	C4	D4	E4	F4	G4	H4
A5	B5	C5	D5	E5	F5	G5	H5
A6	B6	C6	D6	E6	F6	G6	H6

Leyenda

- Meco — perímetro y nombre de núcleo de población
- 01-002 — límite municipal; sección censal
- A-6 / M-608 — autopistas y autovías; carreteras principales
- M-604 / M-618 — carreteras secundarias; otras carreteras
- sanidad; ayuntamiento; estación cercanias
- línea de ferrocarril; línea de metro ligero
- boca de metro; estación metro ligero
- 1 — paseillos; número de portal
- Calle — calles; parroquias

Comunidad de Madrid
Dirección General de Economía
CONSEJERÍA DE ECONOMÍA, HACIENDA Y EMPLEO

0 20 40 m
ESCALA GRÁFICA

Mapa I - D4

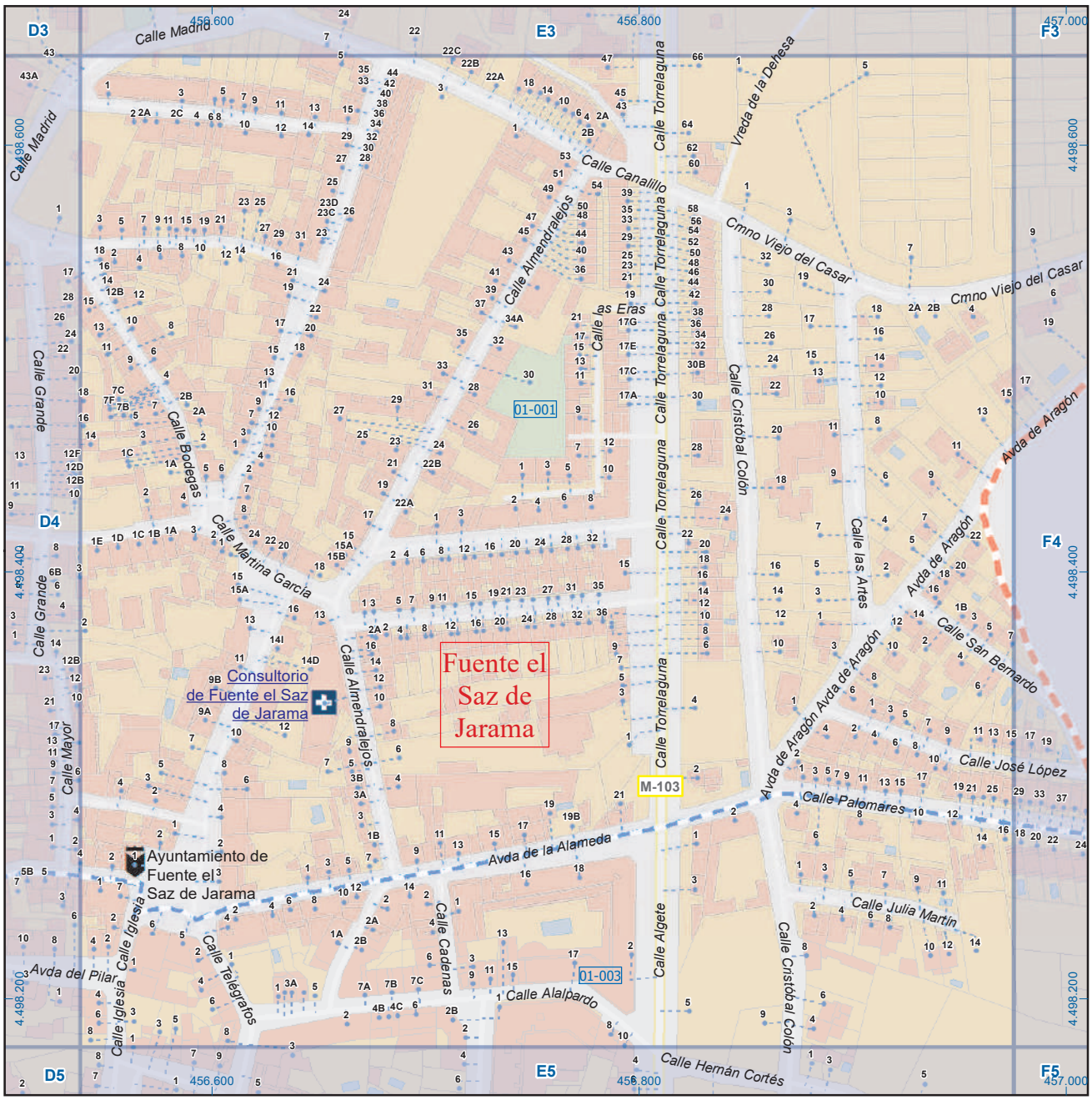

Fuente el Saz de Jarama

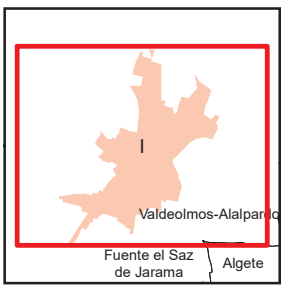

A1	B1	C1	D1	E1	F1	G1	H1
A2	B2	C2	D2	E2	F2	G2	H2
A3	B3	C3	D3	E3	F3	G3	H3
A4	B4	C4	D4	E4	F4	G4	H4
A5	B5	C5	D5	E5	F5	G5	H5
A6	B6	C6	D6	E6	F6	G6	H6

Leyenda

- Meco — perímetro y nombre de núcleo de población
- 01-002 — límite municipal; sección censal
- A-6, M-608 — autopistas y autovías; carreteras principales
- M-604, M-618 — carreteras secundarias; otras carreteras
- sanidad; ayuntamiento; estación cercanías
- línea de ferrocarril; línea de metro ligero
- boca de metro; estación metro ligero
- 1 — paseillos; número de portal
- Calle — calles; parroquias

Comunidad de Madrid
Dirección General de Economía
CONSEJERÍA DE ECONOMÍA, HACIENDA Y EMPLEO

0 20 40 m
ESCALA GRÁFICA

Mapa I - E4

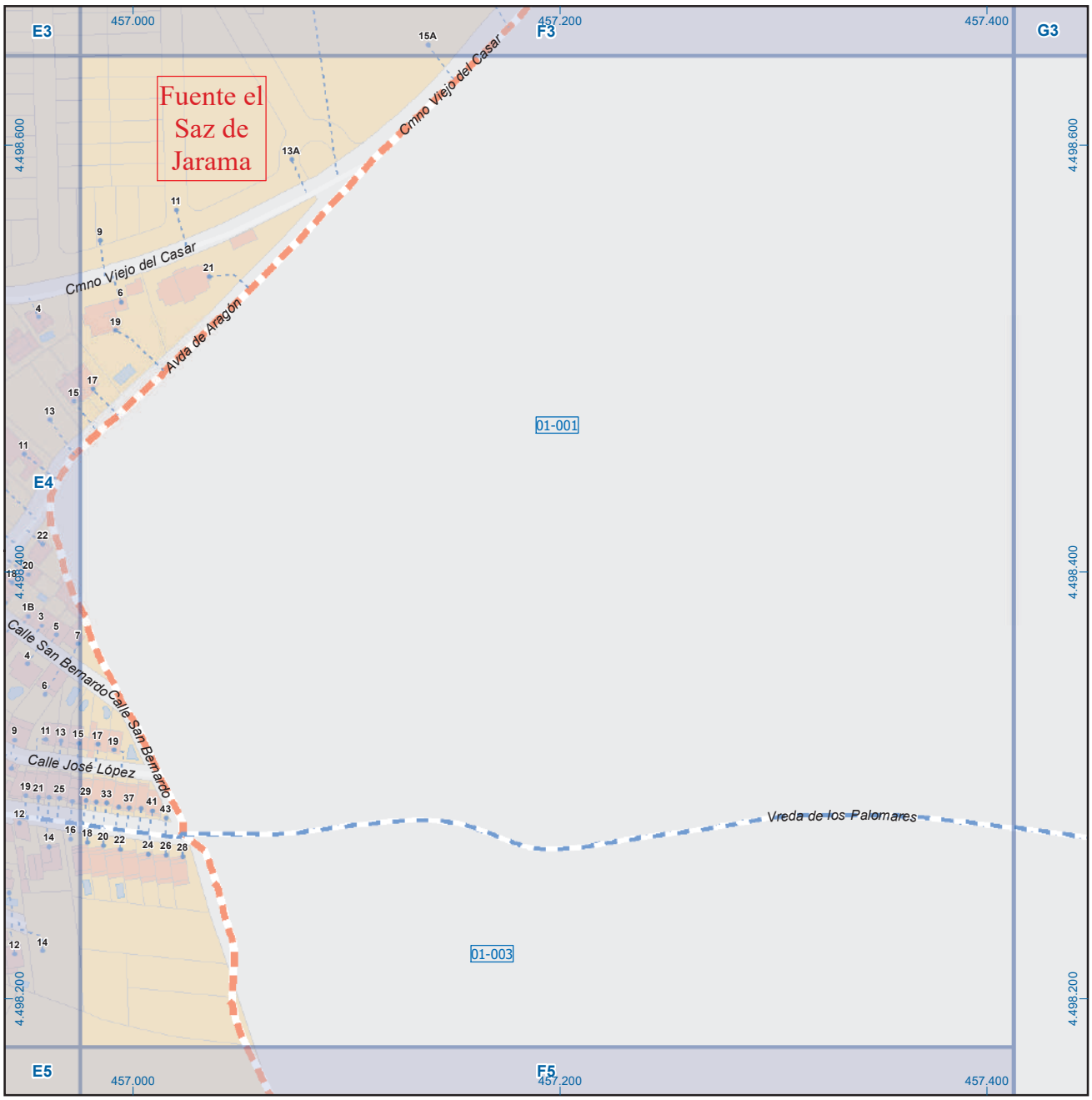

Fuente el Saz de Jarama

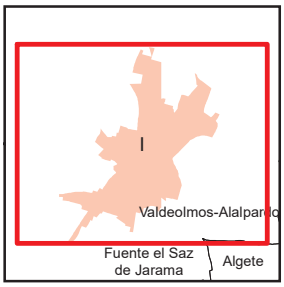

A1	B1	C1	D1	E1	F1	G1	H1
A2	B2	C2	D2	E2	F2	G2	H2
A3	B3	C3	D3	E3	F3	G3	H3
A4	B4	C4	D4	E4	F4	G4	H4
A5	B5	C5	D5	E5	F5	G5	H5
A6	B6	C6	D6	E6	F6	G6	H6

Leyenda

- perímetro y nombre de núcleo de población (Meco)
- límite municipal; sección censal (01-002)
- autopistas y autovías; carreteras principales (A-6, M-608)
- carreteras secundarias; otras carreteras (M-604, M-618)
- sanidad; ayuntamiento; estación cercanias
- línea de ferrocarril; línea de metro ligero
- boca de metro; estación metro ligero (ML)
- paseillos; número de portal (1)
- calles; parroquias (Calle)

Comunidad de Madrid
Dirección General de Economía
CONSEJERÍA DE ECONOMÍA, HACIENDA Y EMPLEO

0 20 40 m
ESCALA GRÁFICA

Mapa I - F4

Fuente el Saz de Jarama

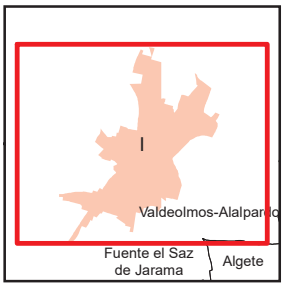

A1	B1	C1	D1	E1	F1	G1	H1
A2	B2	C2	D2	E2	F2	G2	H2
A3	B3	C3	D3	E3	F3	G3	H3
A4	B4	C4	D4	E4	F4	G4	H4
A5	B5	C5	D5	E5	F5	G5	H5
A6	B6	C6	D6	E6	F6	G6	H6

Leyenda

- Meco — perímetro y nombre de núcleo de población
- 01-002 — límite municipal; sección censal
- A-6, M-608 — autopistas y autovías; carreteras principales
- M-604, M-618 — carreteras secundarias; otras carreteras
- sanidad; ayuntamiento; estación cercanias
- línea de ferrocarril; línea de metro ligero
- ML — boca de metro; estación metro ligero
- 1 — paseillos; número de portal
- Calle — calles; parroquias

Comunidad de Madrid
Dirección General de Economía
CONSEJERÍA DE ECONOMÍA, HACIENDA Y EMPLEO

0 20 40 m
ESCALA GRÁFICA

Mapa I - B5

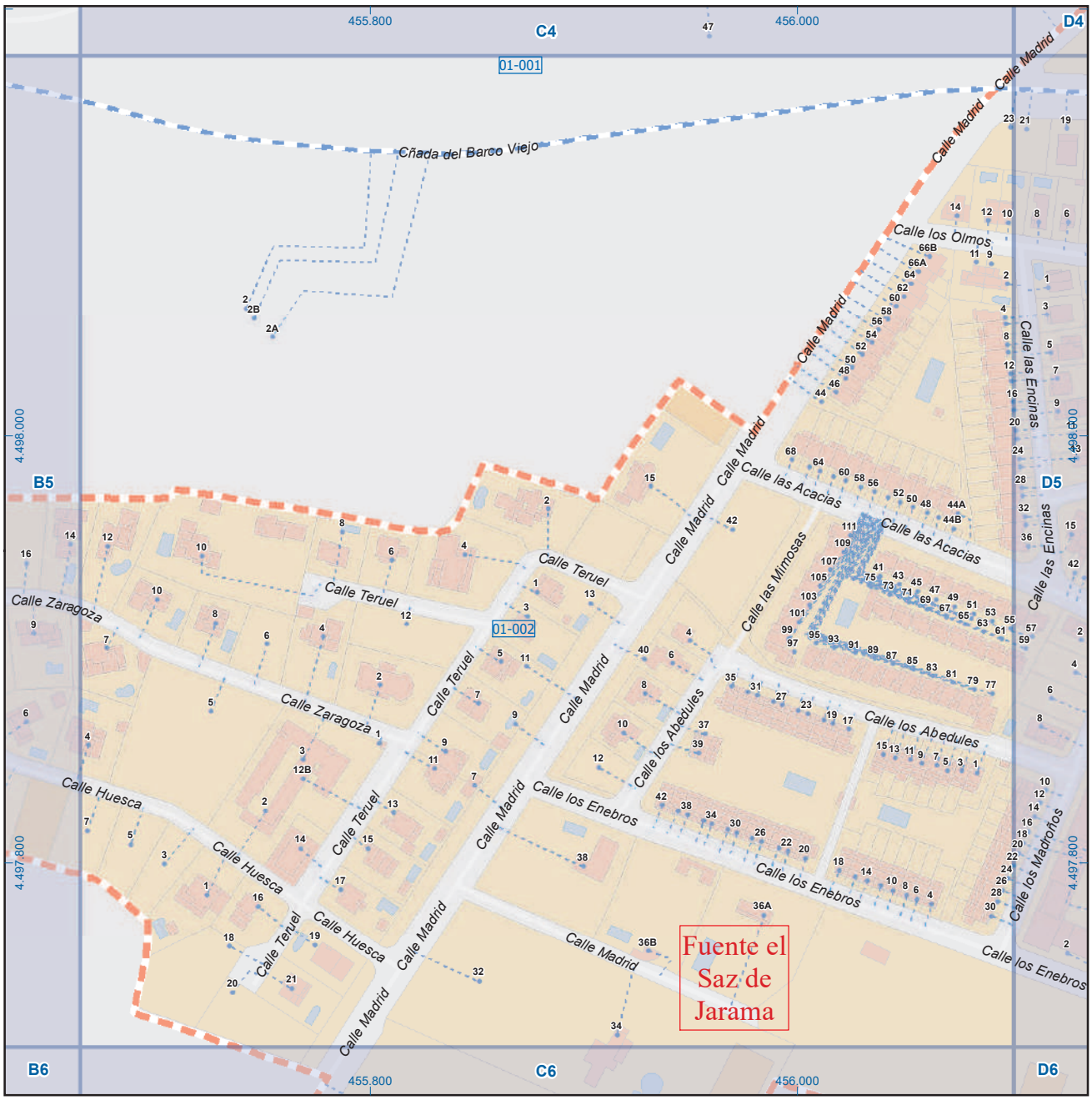

Fuente el Saz de Jarama

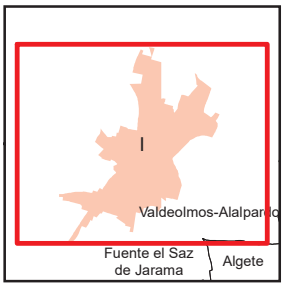

A1	B1	C1	D1	E1	F1	G1	H1
A2	B2	C2	D2	E2	F2	G2	H2
A3	B3	C3	D3	E3	F3	G3	H3
A4	B4	C4	D4	E4	F4	G4	H4
A5	B5	C5	D5	E5	F5	G5	H5
A6	B6	C6	D6	E6	F6	G6	H6

Leyenda

- Meco — perímetro y nombre de núcleo de población
- 01-002 — límite municipal; sección censal
- A-6, M-608 — autopistas y autovías; carreteras principales
- M-604, M-618 — carreteras secundarias; otras carreteras
- sanidad; ayuntamiento; estación cercanías
- línea de ferrocarril; línea de metro ligero
- ML — boca de metro; estación metro ligero
- 1 — paseillos; número de portal
- Calle — calles; parroquias

Comunidad de Madrid
Dirección General de Economía
CONSEJERÍA DE ECONOMÍA, HACIENDA Y EMPLEO

0 20 40 m
ESCALA GRÁFICA

Mapa I - C5

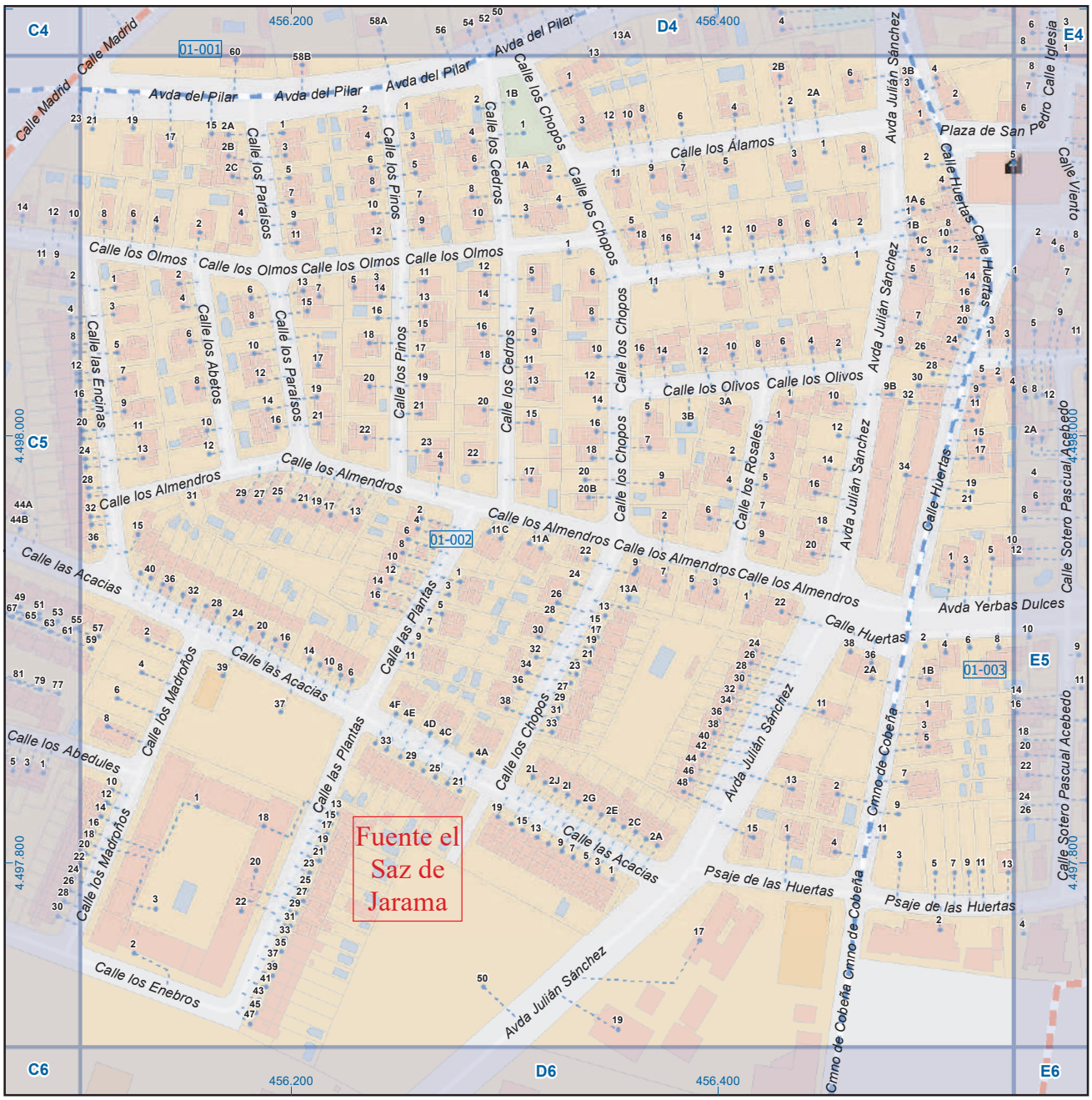

Fuente el Saz de Jarama

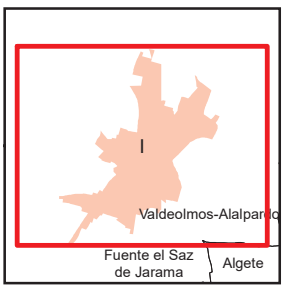

A1	B1	C1	D1	E1	F1	G1	H1
A2	B2	C2	D2	E2	F2	G2	H2
A3	B3	C3	D3	E3	F3	G3	H3
A4	B4	C4	D4	E4	F4	G4	H4
A5	B5	C5	D5	E5	F5	G5	H5
A6	B6	C6	D6	E6	F6	G6	H6

Leyenda

- Meco — perímetro y nombre de núcleo de población
- 01-002 — límite municipal; sección censal
- A-6 / M-608 — autopistas y autovías; carreteras principales
- M-604 / M-618 — carreteras secundarias; otras carreteras
- sanidad; ayuntamiento; estación cercanías
- línea de ferrocarril; línea de metro ligero
- boca de metro; estación metro ligero
- 1 — paseillos; número de portal
- Calle — calles; parroquias

Comunidad de Madrid
Dirección General de Economía
CONSEJERÍA DE ECONOMÍA, HACIENDA Y EMPLEO

0 20 40 m
ESCALA GRÁFICA

Mapa I - D5

Fuente el Saz de Jarama

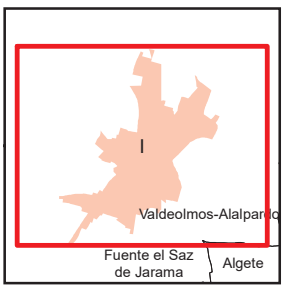

A1	B1	C1	D1	E1	F1	G1	H1
A2	B2	C2	D2	E2	F2	G2	H2
A3	B3	C3	D3	E3	F3	G3	H3
A4	B4	C4	D4	E4	F4	G4	H4
A5	B5	C5	D5	E5	F5	G5	H5
A6	B6	C6	D6	E6	F6	G6	H6

Leyenda

- Meco — perímetro y nombre de núcleo de población
- 01-002 — límite municipal; sección censal
- A-6, M-608 — autopistas y autovías; carreteras principales
- M-604, M-618 — carreteras secundarias; otras carreteras
- sanidad; ayuntamiento; estación cercanias
- línea de ferrocarril; línea de metro ligero
- ML — boca de metro; estación metro ligero
- 1 — paseillos; número de portal
- Calle — calles; parroquias

Comunidad de Madrid
Dirección General de Economía
CONSEJERÍA DE ECONOMÍA, HACIENDA Y EMPLEO

0 20 40 m
ESCALA GRÁFICA

Mapa I - E5

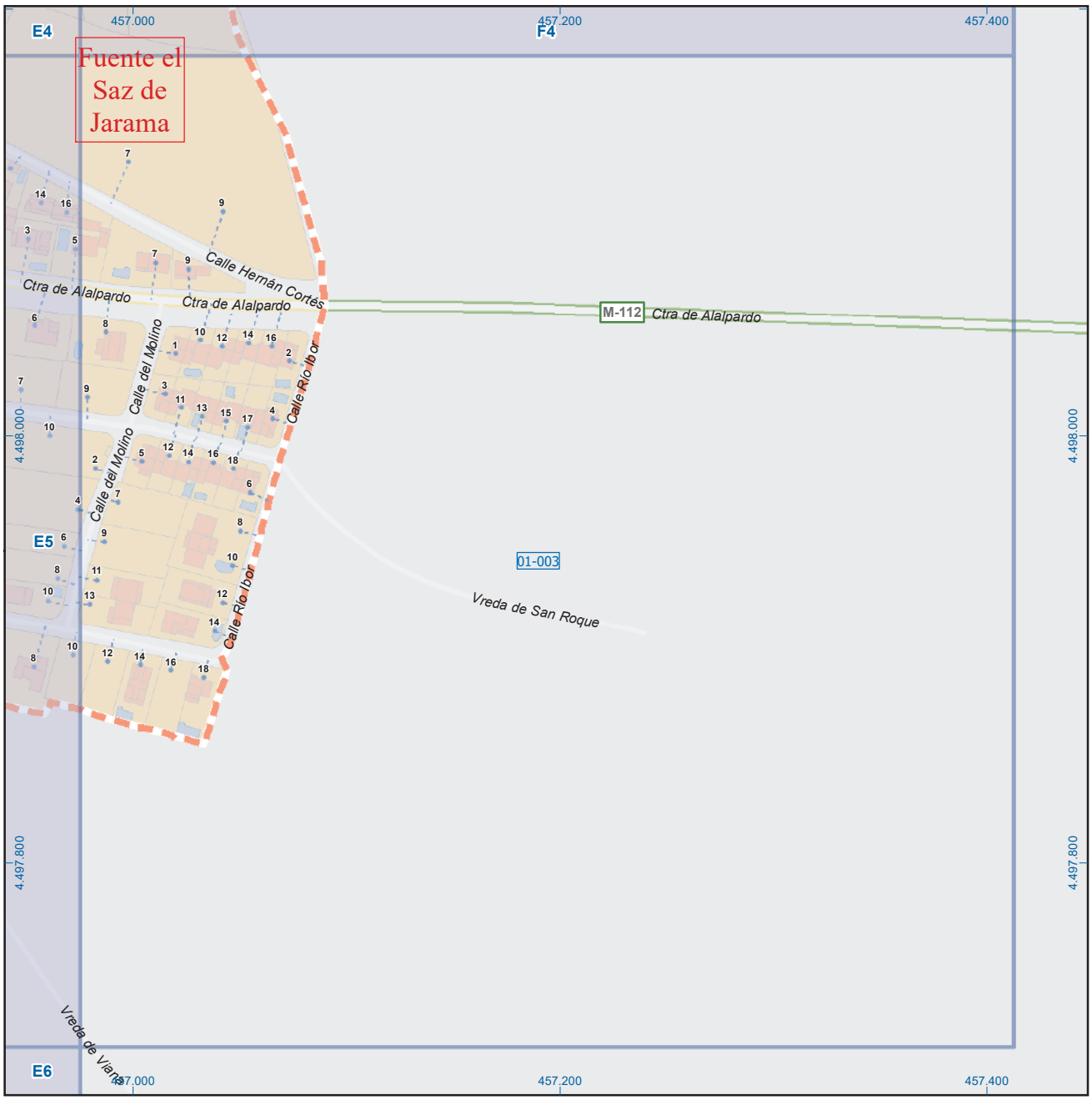

Fuente el Saz de Jarama

A1	B1	C1	D1	E1	F1	G1	H1
A2	B2	C2	D2	E2	F2	G2	H2
A3	B3	C3	D3	E3	F3	G3	H3
A4	B4	C4	D4	E4	F4	G4	H4
A5	B5	C5	D5	E5	F5	G5	H5
A6	B6	C6	D6	E6	F6	G6	H6

Leyenda

- Meco — perímetro y nombre de núcleo de población
- 01-002 — límite municipal; sección censal
- A-6, M-608 — autopistas y autovías; carreteras principales
- M-604, M-618 — carreteras secundarias; otras carreteras
- sanidad; ayuntamiento; estación cercanias
- línea de ferrocarril; línea de metro ligero
- Metro, ML — boca de metro; estación metro ligero
- 1 — paseillos; número de portal
- Calle — calles; parroquias

Comunidad de Madrid
Dirección General de Economía
CONSEJERÍA DE ECONOMÍA, HACIENDA Y EMPLEO

0 20 40 m
ESCALA GRÁFICA

Mapa I - F5

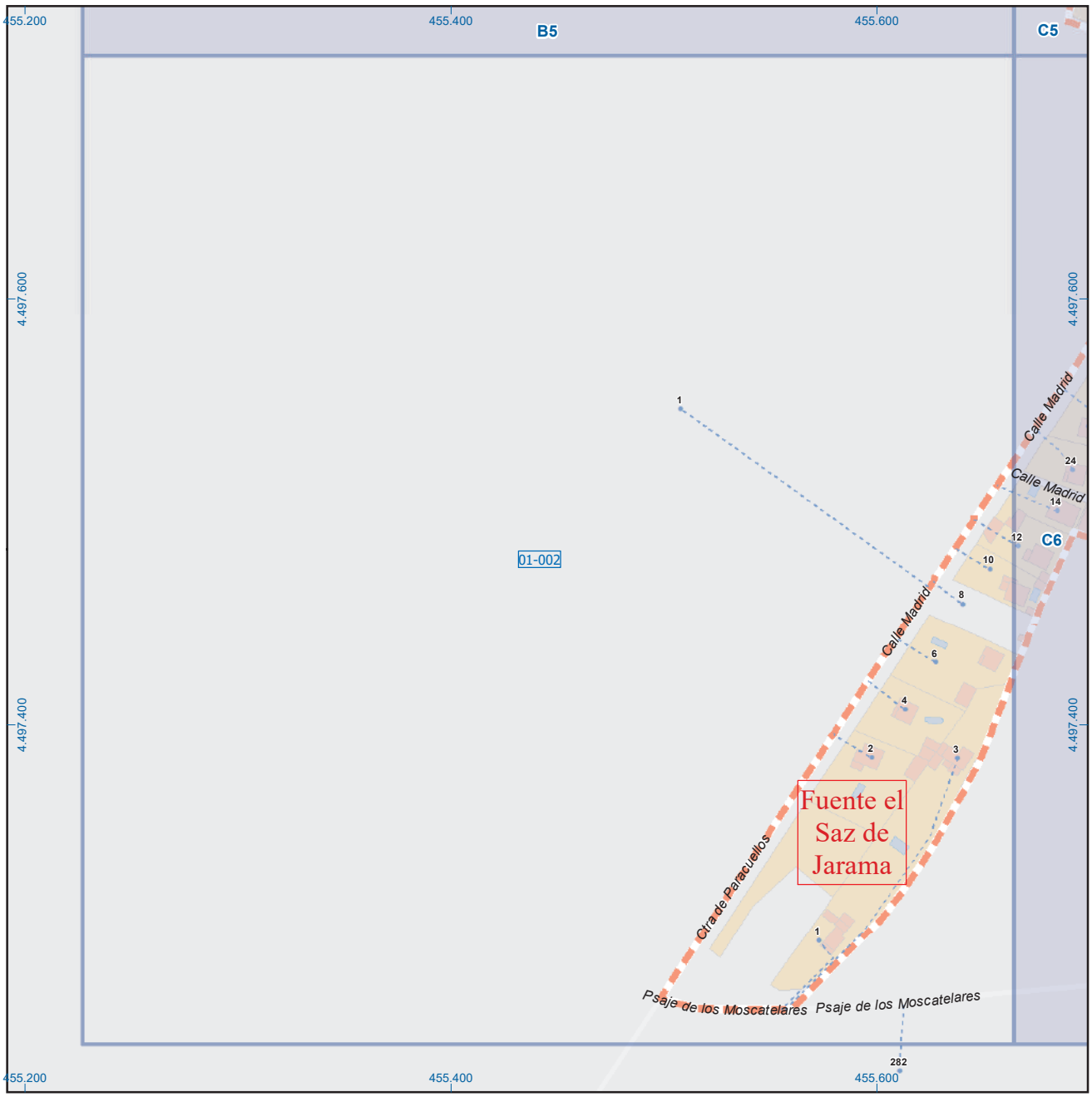

Fuente el Saz de Jarama

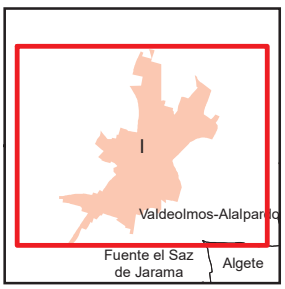

A1	B1	C1	D1	E1	F1	G1	H1
A2	B2	C2	D2	E2	F2	G2	H2
A3	B3	C3	D3	E3	F3	G3	H3
A4	B4	C4	D4	E4	F4	G4	H4
A5	B5	C5	D5	E5	F5	G5	H5
A6	B6	C6	D6	E6	F6	G6	H6

Leyenda

- perímetro y nombre de núcleo de población (Meco)
- límite municipal; sección censal (01-002)
- autopistas y autovías; carreteras principales (A-6, M-608)
- carreteras secundarias; otras carreteras (M-604, M-618)
- sanidad; ayuntamiento; estación cercanias
- línea de ferrocarril; línea de metro ligero
- boca de metro; estación metro ligero (ML)
- paseillos; número de portal (1)
- calles; parroquias (Calle)

Comunidad de Madrid

Dirección General de Economía
CONSEJERÍA DE ECONOMÍA, HACIENDA Y EMPLEO

0 20 40 m
ESCALA GRÁFICA

Mapa I - B6

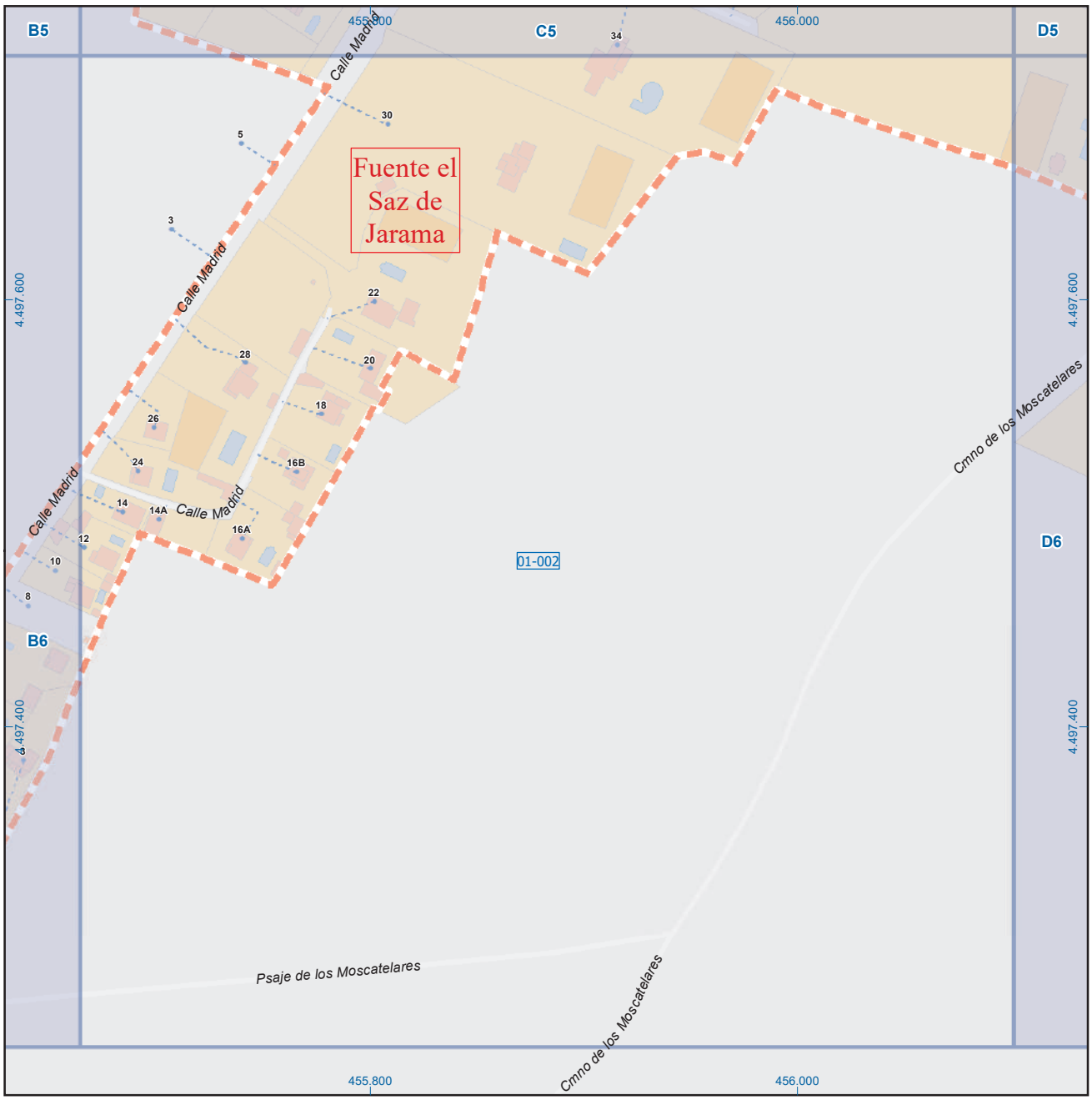

Fuente el Saz de Jarama

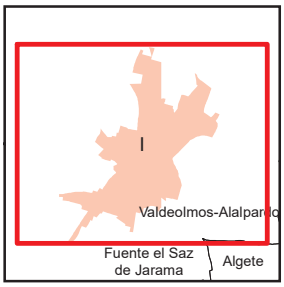

A1	B1	C1	D1	E1	F1	G1	H1
A2	B2	C2	D2	E2	F2	G2	H2
A3	B3	C3	D3	E3	F3	G3	H3
A4	B4	C4	D4	E4	F4	G4	H4
A5	B5	C5	D5	E5	F5	G5	H5
A6	B6	C6	D6	E6	F6	G6	H6

Leyenda

- perímetro y nombre de núcleo de población (Meco)
- límite municipal; sección censal (01-002)
- autopistas y autovías; carreteras principales (A-6, M-608)
- carreteras secundarias; otras carreteras (M-604, M-618)
- sanidad; ayuntamiento; estación cercanias
- línea de ferrocarril; línea de metro ligero
- boca de metro; estación metro ligero (ML)
- paseillos; número de portal (1)
- calles; parroquias (Calle)

Comunidad de Madrid
Dirección General de Economía
CONSEJERÍA DE ECONOMÍA, HACIENDA Y EMPLEO

0 20 40 m
ESCALA GRÁFICA

Mapa I - C6

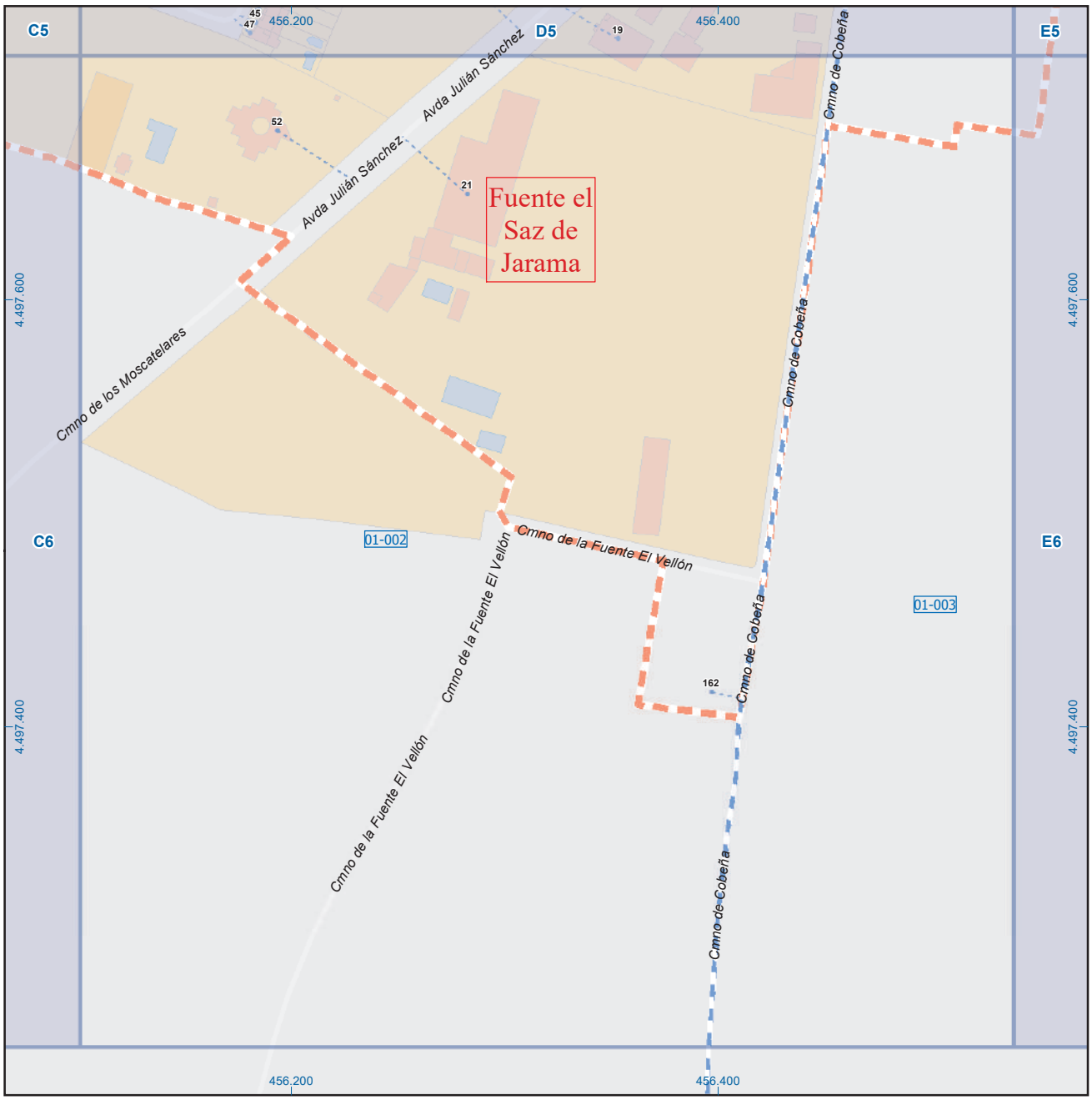

Fuente el Saz de Jarama

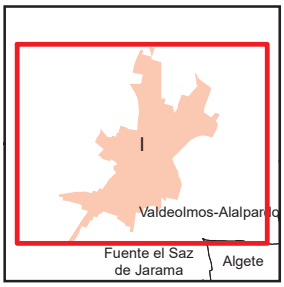

A1	B1	C1	D1	E1	F1	G1	H1
A2	B2	C2	D2	E2	F2	G2	H2
A3	B3	C3	D3	E3	F3	G3	H3
A4	B4	C4	D4	E4	F4	G4	H4
A5	B5	C5	D5	E5	F5	G5	H5
A6	B6	C6	D6	E6	F6	G6	H6

Leyenda

- Meco — perímetro y nombre de núcleo de población
- 01-002 — límite municipal; sección censal
- A-6, M-608 — autopistas y autovías; carreteras principales
- M-604, M-618 — carreteras secundarias; otras carreteras
- sanidad; ayuntamiento; estación cercanias
- línea de ferrocarril; línea de metro ligero
- boca de metro; estación metro ligero
- 1 — paseillos; número de portal
- Calle — calles; parroquias

Comunidad de Madrid
Dirección General de Economía
CONSEJERÍA DE ECONOMÍA, HACIENDA Y EMPLEO

0 20 40 m
ESCALA GRÁFICA

Mapa I - D6

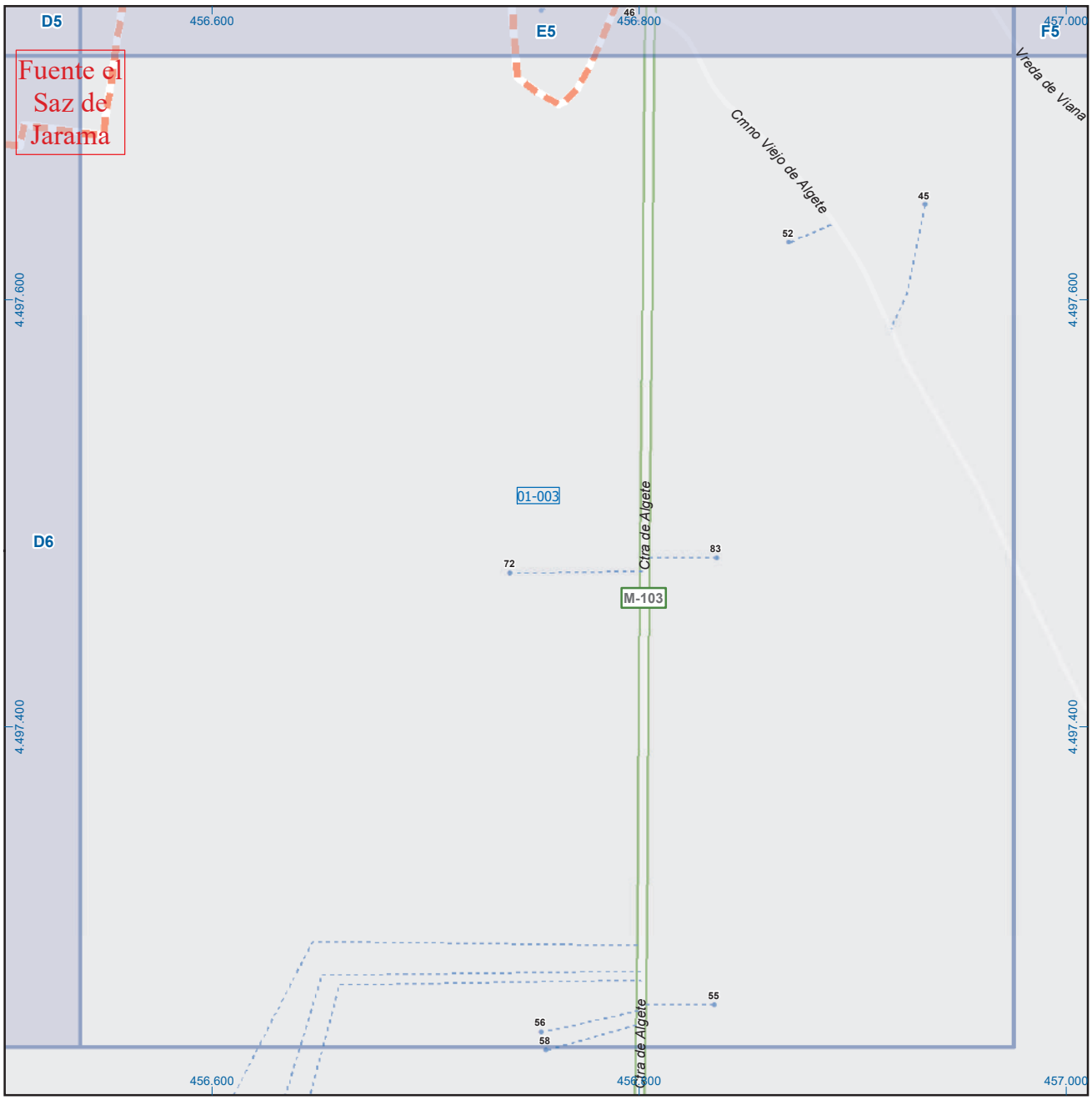

Fuente el Saz de Jarama

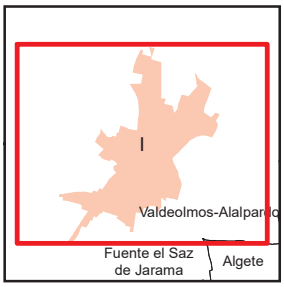

A1	B1	C1	D1	E1	F1	G1	H1
A2	B2	C2	D2	E2	F2	G2	H2
A3	B3	C3	D3	E3	F3	G3	H3
A4	B4	C4	D4	E4	F4	G4	H4
A5	B5	C5	D5	E5	F5	G5	H5
A6	B6	C6	D6	E6	F6	G6	H6

Leyenda

- Meco — perímetro y nombre de núcleo de población
- 01-002 — límite municipal; sección censal
- A-6, M-608 — autopistas y autovías; carreteras principales
- M-604, M-618 — carreteras secundarias; otras carreteras
- sanidad; ayuntamiento; estación cercanias
- línea de ferrocarril; línea de metro ligero
- boca de metro; estación metro ligero
- 1 — paseillos; número de portal
- Calle — calles; parroquias

Comunidad de Madrid
Dirección General de Economía
CONSEJERÍA DE ECONOMÍA, HACIENDA Y EMPLEO

0 20 40 m
ESCALA GRÁFICA

Mapa I - E6