



# PLANO CALLE

## Fuenlabrada

Alcorcón

Leganés

Móstoles

Getafe

Fuenlabrada

Moraleja de Enmedio

Humanes de Madrid

Parla

Pinto



Dirección General de Economía  
CONSEJERÍA DE ECONOMÍA,  
HACIENDA Y EMPLEO

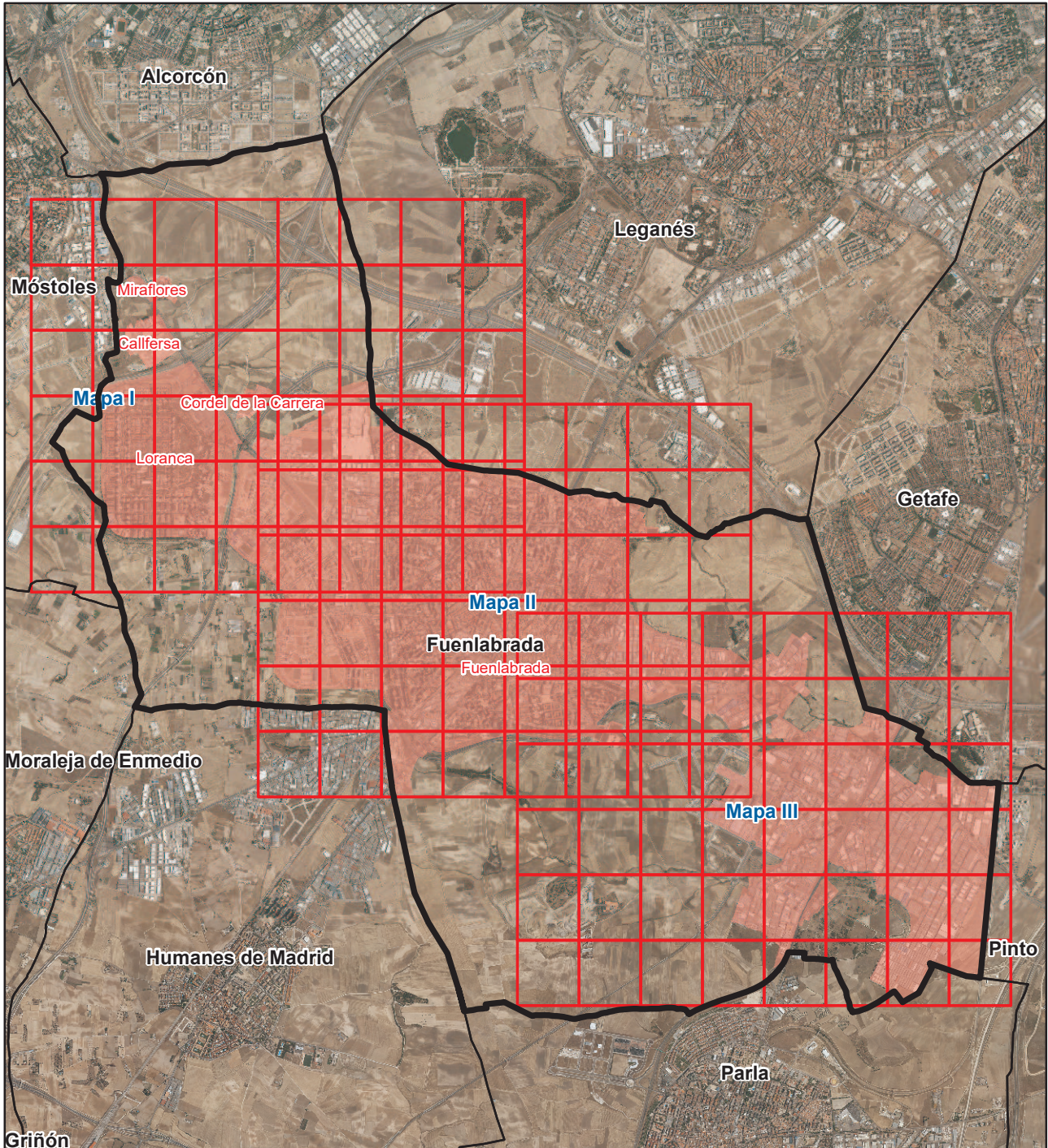
Grinón

# 2022



# ESQUEMA DE DISTRIBUCIÓN DEL CALLEJERO POR PLANOS

## Fuenlabrada



Literal de Vía	Numeración		Mapa	Hojas
	Desde	Hasta		
Calle del Abedul	1	41	II	B2
Calle del Abedul	2	40	II	B2
Calle del Abedul	28	40	I	F5
Calle del Abedul	33	41	I	F5
Calle de los Abogados de Atocha	1	23	II	B5
Calle de Acedinos	4	12	III	F2
Calle de Acedinos	9	29	III	F2
Calle de Agua Viva	1	15	II	E5
Calle de Agua Viva	2	20	II	E5
Calle del Álamo	12	12	III	E3
Calle del Álamo	17	19	III	E4
Calle del Álamo	23	25	III	E3
Calle del Álamo	25	39	III	E3
Cmno del Álamo			III	D2
Cmno del Álamo			III	C2
Cmno del Álamo			II	H6
Cmno del Álamo			II	H5
Cmno del Álamo	92	92	III	D3
Cmno del Álamo	92	94	II	H6
Cmno del Álamo	98	98	III	D2
Cmno del Álamo	98	98	II	H5
Cmno del Álamo	102	102	III	C2
Cmno del Álamo	102	102	II	H5
Calle Álava			II	D2
Calle Álava			I	H5
Calle Álava	1	15	II	D2
Calle Álava	2	2	I	H6
Calle Álava	2	16	II	D2
Calle Álava	8	16	I	H5
Calle Álava	11	15	I	H5
Calle de Albacete	2	4	II	E3
Calle de Albacete	3	9	II	E3
Calle de Albacete	13	13	II	E3
Calle de la Alberca	1	3	I	F5
Calle de la Alberca	1	27	II	B2
Calle de la Alberca	2	8	I	F5
Calle de la Alberca	2	28	II	B2
Plaza de la Albufera			II	E3
Plaza de la Albufera	1	4	II	E3
Plaza de la Albufera	5	11	II	E3
Calle Alcaudón	1	11	III	E5
Calle Alcaudón	2	18	III	E5

Literal de Vía	Numeración		Mapa	Hojas
	Desde	Hasta		
Calle de la Alcazaba	1	1	III	D2
Calle de la Alcazaba	1	3	II	H5
Calle Alcorcón	1	7	II	E4
Calle Alcorcón	2	6	II	E4
Plaza Aldehuela			II	D5
Plaza Aldehuela	1	2	II	D5
Plaza Aldehuela	3	3	II	D5
Plaza Aldehuela	4	5	II	D5
Plaza Aldehuela	6	7	II	D5
Plaza Aldehuela	8	8	II	D5
Calle Alegría			I	B5
Calle Alegría	4	4	I	B5
Calle de Alemania	3	13	II	C4
Calle de Alemania	4	18	II	C4
Calle de Alfaguara			III	A2
Calle de Alfaguara	2	12	II	E5
Calle de Alfaguara	2	12	III	A2
Calle Alicante			II	E3
Calle Alicante	3	3	II	E3
Calle Alicante	4	4	II	E3
Calle Almanzor	1	15	II	C5
Calle Almanzor	2	12	II	C5
Calle del Almendro	2	4	I	E5
Calle del Almendro	8	10	II	A2
Calle del Almendro	8	10	I	E5
Calle Alondra	1	7	III	D5
Calle Alondra	2	8	III	D5
Calle Altamira	3	17	I	H5
Calle Altamira	4	20	I	H5
Plaza de Alúa			II	D5
Plaza de Alúa	1	5	II	D5
Calle de la Amistad			I	B4
Calle de la Amistad			I	C4
Calle de la Amistad	1	27	I	C4
Calle de la Amistad	2	28	I	C4
Calle de la Amistad	29	55	I	B4
Calle de la Amistad	30	56	I	B4
Calle Amonio	9	9	III	E4
Calle Amonio	10	12	III	E4
Calle de Andalucía			I	H6
Calle de Andalucía	1	1	II	D3
Calle de Andalucía	1	1	I	H6
Calle de Andalucía	4	12	I	H6
Calle de Andalucía	4	12	II	D3
Avda de los Andes			II	F2

Literal de Vía	Numeración		Mapa	Hojas
	Desde	Hasta		
Avda de los Andes	1	17	II	F2
Avda de los Andes	2	38	II	F2
Avda de los Andes	21	29	II	F2
Calle de Andorra			II	C4
Calle de Andorra	1	25	II	C4
Calle Aneto	1	23	II	D5
Calle de los Ángeles	1	3	II	E3
Calle de los Ángeles	2	2	II	E3
Calle de Antonio Gaudí	1	3	II	G4
Calle de Antonio Gaudí	1	31	III	C1
Calle de Antonio Gaudí	2	6	II	G4
Calle de Antonio Gaudí	2	44	III	C1
Calle de Antonio Gaudí	11	31	II	G5
Calle de Antonio Gaudí	16	44	II	G5
Calle Antonio Machado	1	25	I	B4
Calle Antonio Machado	2	16	I	B4
Calle de los Arados	9	9	II	E5
Calle de los Arados	12	12	II	E5
Calle de Aragón	1	17	II	E3
Calle de Aragón	1	17	I	H6
Calle Aravaca	1	5	II	E4
Calle Aravaca	2	2	II	E4
Calle de la Arena	1	27	III	A1
Calle de la Arena	1	39	II	E4
Calle de la Arena	2	28	III	A1
Calle de la Arena	2	32	II	E4
Trva de la Arena			II	E4
Trva de la Arena	1	5	II	E4
Trva de la Arena	6	8	II	E5
Trva de la Arena	17	17	II	E5
Calle de Arganza	1	5	III	G3
Calle de Arganza	2	6	III	G3
Calle de Argentina	9	17	II	F4
Calle de Argentina	10	24	II	F4
Calle de Argentina	12	24	III	B1
Calle de Argentina	15	17	III	B1
Calle Arquímedes			III	C1
Calle Arquímedes			II	G4
Calle Arquímedes	1	17	III	C1
Calle Arquímedes	1	17	II	G4
Calle Arquímedes	2	8	III	C1
Calle Arquímedes	2	8	II	G4
Calle Arquímedes	16	60	II	G4
Calle Arquímedes	16	60	III	C1
Calle Arquímedes	41	61	II	G4

Literal de Vía	Numeración		Mapa	Hojas
	Desde	Hasta		
Calle Arquímedes	41	61	III	C1
Calle Arroyada del Tesillo	1	17	III	A1
Calle Arroyada del Tesillo	1	17	II	E4
Calle Arroyada del Tesillo	2	26	II	E4
Calle Arroyada del Tesillo	2	26	III	A1
Calle de Arroyomolinos	2	10	II	D5
Calle de la Atalaya	1	3	II	H5
Calle de la Atalaya	1	3	III	D2
Calle de la Atalaya	2	12	III	D2
Calle de Atienza	1	11	II	H5
Calle de Atienza	2	12	II	H5
Calle de Atienza	13	15	III	D1
Calle de Atienza	14	20	III	D1
Calle de Austria	1	7	II	D3
Calle de Austria	1	15	I	G6
Calle de Austria	2	12	I	G6
Calle del Avellano			I	D5
Calle del Avellano			II	A2
Calle del Avellano	4	4	II	A2
Calle del Avellano	4	4	I	D5
Calle del Avellano	29	29	II	A2
Calle del Avellano	29	29	I	D5
Calle de Averroes			II	A3
Calle de Averroes			I	E6
Calle de Averroes	4	24	I	E6
Calle de Averroes	13	47	I	E6
Calle de Averroes	28	30	II	A3
Calle de Averroes	28	30	I	E6
Calle de Averroes	34	42	I	E6
Calle de Averroes	34	66	II	A3
Calle de Averroes	53	63	I	E6
Calle de Averroes	53	85	II	A3
Calle de Avicena	1	3	I	E6
Calle de Avicena	1	3	II	A3
Calle de Avilés			II	C2
Calle de Avilés	2	8	II	C2
Calle Azor			III	D5
Calle Azor	1	27	III	D5
Calle Azor	2	48	III	D5
Calle de las Azucenas			I	E5
Calle de las Azucenas			II	A2
Calle de las Azucenas	7	7	I	E5
Calle de las Azucenas	7	9	II	A2
Calle de las Azucenas	13	13	I	D5
Calle de las Azucenas	56	76	II	A2

Literal de Vía	Numeración		Mapa	Hojas
	Desde	Hasta		
Calle de Badajoz	1	3	I	H6
Calle de Badajoz	1	3	II	D3
Calle de Badajoz	2	4	II	D3
Calle de Badajoz	2	4	I	H6
Cmno Bajo de Getafe	3	17	III	E1
Cmno Bajo de Getafe	4	14	III	E1
Calle de la Balsa	4	4	II	B3
Calle de la Balsa	4	4	I	F6
Calle de la Balsa	11	13	I	F6
Calle de la Balsa	11	13	II	B3
Calle Barcelona			II	E2
Calle Barcelona	2	28	II	E2
Calle Barcelona	28	32	II	E2
Calle Barrios	1	13	III	G6
Calle Barrios	2	4	III	G6
Calle Batalla de Brunete	1	43	III	B1
Calle Batalla de Brunete	2	56	III	B1
Calle Batalla de Brunete	17	43	II	G4
Calle Batalla de Brunete	24	56	II	G4
Calle Batres			II	E4
Calle Batres	1	1	II	E4
Calle Batres	2	8	II	E4
Calle de la Beata	1	19	II	E4
Calle de la Beata	1	19	III	A1
Calle de la Beata	2	10	II	E4
Calle de la Beata	2	10	III	A1
Calle Belén	1	9	II	D4
Calle Belén	2	36	II	D4
Calle de Bélgica	2	6	II	C3
Calle de Bélgica	11	13	II	C3
Calle de Bélgica	16	18	I	G6
Calle de Bélgica	16	18	II	C3
Calle de Bélmez	1	13	III	E1
Calle de Bélmez	2	30	III	E1
Calle Bembibre	1	25	III	G4
Calle Bembibre	2	14	III	G4
Calle Benito Pérez Galdós	1	25	I	B5
Calle Benito Pérez Galdós	2	18	I	B5
Calle Berilio	1	5	III	E4
Paseo de Berlín	1	5	II	C3
Calle del Berro	1	5	III	A1
Calle del Berro	1	5	II	E4
Calle del Berro	2	8	III	A1
Calle del Berro	2	8	II	E4
Calle Berruquete	1	13	II	G5

Literal de Vía	Numeración		Mapa	Hojas
	Desde	Hasta		
Calle Berruguete	2	4	II	G5
Plaza de Bogotá			II	F2
Plaza de Bogotá	1	8	II	F2
Calle de Bolivia	1	1	II	F4
Calle de Brasil			II	F4
Calle de Brasil			III	B1
Calle de Brasil	2	16	III	B1
Calle de Brasil	3	17	II	F4
Calle de Brasil	3	17	III	B1
Calle de Brasil	4	16	II	F4
Calle Buena Voluntad	1	39	I	C4
Calle de Buenos Aires	1	5	II	F4
Calle de Buenos Aires	2	10	II	F4
Calle Burgos	2	26	I	G6
Calle Burgos	8	26	II	C2
Calle de Cáceres	1	7	I	H6
Calle de Cáceres	1	15	II	D3
Calle de Cáceres	6	8	II	D3
Plaza de Cádiz			II	D3
Plaza de Cádiz			I	H6
Plaza de Cádiz	1	8	II	D3
Plaza de Cádiz	1	8	I	H6
Calle Cadmio	1	7	III	E4
Calle Cadmio	2	16	III	E4
Calle Calandria	1	7	III	D5
Calle Calandria	2	8	III	D5
Calle de Callao			II	F2
Calle de Callao	1	29	II	F3
Calle de Callao	2	24	II	F3
Calle de Callao	42	68	II	F2
Calle de Callao	45	61	II	F2
Calle de Camino de Getafe	1	31	III	B1
Calle de Camino de Getafe	2	22	III	B1
Calle del Camino de la Casilla			II	D5
Calle del Camino de la Casilla	1	17	II	D5
Calle del Camino de la Casilla	10	16	II	D5
Calle del Camino Viejo de Getafe			III	C1
Calle del Camino Viejo de Getafe			II	G4
Calle del Camino Viejo de Getafe	1	7	II	F4
Calle del Camino Viejo de Getafe	1	17	III	B1
Calle del Camino Viejo de Getafe	6	6	III	B1
Calle del Camino Viejo de Getafe	6	6	II	F4
Calle del Camino Viejo de Getafe	18	22	II	F4
Calle del Camino Viejo de Getafe	18	26	III	B1
Calle del Camino Viejo de Getafe	19	39	II	G4



Literal de Vía	Numeración		Mapa	Hojas
	Desde	Hasta		
Calle del Camino Viejo de Getafe	19	61	III	C1
Calle del Camino Viejo de Getafe	30	58	II	G4
Calle del Camino Viejo de Getafe	30	78	III	C1
Calle del Camino Viejo de Getafe	65	91	II	H4
Calle del Camino Viejo de Getafe	77	91	III	D1
Calle del Camino Viejo de Getafe	84	92	II	H4
Calle del Camino Viejo de Getafe	96	98	II	H4
Calle del Camino Viejo de Getafe	96	98	III	D1
Calle del Camino Viejo de Getafe	106	114	II	H4
Calle del Camino Viejo de Getafe	106	114	III	D1
Calle de Canarias	2	26	II	E3
Calle de Canarias	20	26	I	H6
Calle Canario			III	D4
Calle Canario			III	E4
Calle Canario	1	3	III	E4
Calle Canario	3	33	III	E4
Calle Canario	4	14	III	E4
Calle Canario	26	34	III	E4
Calle Canario	33	33	III	D4
Avda Cantabria			II	C2
Avda Cantabria			I	G5
Avda Cantabria	2	22	I	G5
Avda Cantabria	2	22	II	C2
Avda de la Cantueña			III	E3
Avda de la Cantueña	10	14	III	E3
Avda de la Cantueña	13	15	III	E3
Calle Cañada de Recueros			III	E1
Calle Cañada de Recueros	2	14	III	E1
Calle Cañada de Recueros	11	11	III	E1
Calle Cañada de Recueros	20	30	III	E2
Calle de Caracas	2	6	II	F4
Calle de Caracas	2	6	III	B1
Paseo de Cares	1	7	I	G5
Paseo de Cares	5	5	II	C2
Calle Carranque			III	A2
Calle Carranque			II	F5
Calle Carranque	1	5	II	F5
Calle Carranque	1	5	III	A2
Calle de Casarrubuelos	2	6	II	E5
Calle de Casarrubuelos	2	6	III	A1
Calle del Castaño	1	1	II	B2
Calle del Castaño	1	1	I	F5
Calle del Castaño	2	6	I	F5
Calle del Castaño	2	6	II	B2
Calle de Castilla la Nueva			I	H5

Literal de Vía	Numeración		Mapa	Hojas
	Desde	Hasta		
Calle de Castilla la Nueva			II	D2
Calle de Castilla la Nueva	1	1	II	D3
Calle de Castilla la Nueva	1	1	I	H6
Calle de Castilla la Nueva	2	10	II	D3
Calle de Castilla la Nueva	2	20	I	H6
Calle de Castilla la Nueva	19	39	II	D2
Calle de Castilla la Nueva	22	36	II	D2
Calle de Castilla la Nueva	30	44	I	H5
Calle de Castilla la Nueva	33	45	I	H5
Calle de Castilla la Vieja			II	D3
Calle de Castilla la Vieja			II	D2
Calle de Castilla la Vieja			I	G5
Calle de Castilla la Vieja			I	H6
Calle de Castilla la Vieja	1	3	I	H6
Calle de Castilla la Vieja	1	3	II	D3
Calle de Castilla la Vieja	2	8	I	H6
Calle de Castilla la Vieja	3	7	II	D3
Calle de Castilla la Vieja	3	7	I	H6
Calle de Castilla la Vieja	10	12	I	G6
Calle de Castilla la Vieja	11	15	I	G6
Calle de Castilla la Vieja	16	18	II	D2
Calle de Castilla la Vieja	17	23	II	D2
Calle de Castilla la Vieja	17	23	I	G5
Calle de Castilla la Vieja	18	18	I	G5
Calle de Castillejos	1	23	III	A1
Calle de Castillejos	1	23	II	E4
Calle de Castillejos	2	26	III	A1
Calle de Castillejos	2	26	II	E4
Calle del Cerezo	1	12	I	D5
Calle del Cerezo	1	12	II	A2
Calle del Cerezo	14	24	II	A2
Calle del Cerezo	14	24	I	D5
Calle de las Ciencias			II	B4
Calle de las Ciencias	3	25	II	B4
Calle de las Ciencias	10	14	II	B5
Calle de las Ciencias	29	39	II	B5
Calle de las Ciencias	45	51	II	B5
Calle del Cíncel	1	3	III	F3
Calle del Cíncel	7	11	III	E3
Calle del Cíncel	16	18	III	E3
Calle de Clara Campoamor			I	C5
Calle de Clara Campoamor	1	1	I	C5
Calle de Clara Campoamor	2	2	I	C5
Calle de los Claveles			II	A2
Calle de los Claveles	2	18	I	E5

Literal de Vía	Numeración		Mapa	Hojas
	Desde	Hasta		
Calle de los Claveles	2	22	II	A2
Calle de los Claveles	19	19	II	A2
Calle de Colombia			II	G2
Calle de Colombia			II	F3
Calle de Colombia	1	25	II	F3
Calle de Colombia	2	26	II	F3
Calle de Colombia	30	30	II	G2
Calle de Colombia	39	43	II	G2
Paseo de Colonia			II	C4
Paseo de Colonia	1	7	II	C4
Avda de las Comarcas			I	G5
Avda de las Comarcas	2	2	II	E2
Avda de las Comarcas	2	2	I	H5
Avda de las Comarcas	2	42	I	H5
Avda de las Comarcas	5	17	II	D2
Avda de las Comarcas	5	17	I	H5
Avda de las Comarcas	18	42	II	D2
Avda de las Comarcas	21	21	II	D1
Avda de las Comarcas	21	21	I	G5
Avda de las Comarcas	48	62	I	G5
Avda de las Comarcas	48	62	II	D1
Avda de las Comarcas	70	70	I	G5
Calle de la Comunidad de Madrid			II	D5
Calle de la Comunidad de Madrid	1	9	II	D5
Calle de la Comunidad de Madrid	15	15	II	E5
Calle de la Comunidad de Madrid	20	30	II	E5
Calle de la Comunidad de Madrid	23	33	II	E5
Calle Concepción Arenal	1	1	I	C6
Calle Concepción Arenal	7	11	I	B6
Calle Concepción Arenal	8	12	I	B6
Calle de la Constitución			II	H5
Calle de la Constitución			III	C1
Calle de la Constitución			II	G5
Calle de la Constitución			III	D2
Calle de la Constitución			III	B1
Calle de la Constitución	1	11	II	E4
Calle de la Constitución	1	41	III	A1
Calle de la Constitución	2	10	II	E4
Calle de la Constitución	2	26	III	A1
Calle de la Constitución	14	60	II	F4
Calle de la Constitución	19	47	II	F4
Calle de la Constitución	32	66	III	B1
Calle de la Constitución	47	59	II	F4
Calle de la Constitución	47	65	III	B1
Calle de la Constitución	65	65	II	F5

Literal de Vía	Numeración		Mapa	Hojas
	Desde	Hasta		
Calle de la Constitución	65	75	III	B1
Calle de la Constitución	66	84	II	F5
Calle de la Constitución	72	102	III	B1
Calle de la Constitución	77	81	II	G5
Calle de la Constitución	81	81	III	C1
Calle de la Constitución	87	97	II	G5
Calle de la Constitución	87	97	III	C1
Calle de la Constitución	104	110	II	G5
Calle de la Constitución	123	125	II	H5
Calle de la Constitución	124	126	II	H5
Calle de la Constitución	126	126	III	D2
Calle de la Constitución	129	129	III	D2
Calle de la Constitución	129	129	II	H5
Calle de la Constitución	130	134	III	D2
Calle de la Constitución	130	134	II	H5
Plaza Constitución			II	D4
Plaza Constitución	1	1	II	D4
Plaza Constitución	2	3	II	D4
Calle Cooperación	1	39	I	B4
Calle Corralones	2	4	III	A1
Calle Corralones	2	4	II	E4
Calle Corralones	3	5	III	A1
Calle Corralones	3	5	II	E4
Calle Corullon			III	H5
Calle Corullon	8	20	III	H5
Plaza de la Coruña			II	C1
Plaza de la Coruña			I	F4
Plaza de la Coruña	1	10	II	C1
Plaza de la Coruña	1	10	I	F4
Calle Costa Rica	1	19	II	F3
Calle Costa Rica	2	108	II	F3
Calle Costa Rica	19	43	II	F3
Calle Covadonga	7	13	II	D5
Calle Covadonga	12	20	II	D5
Calle de la Cruz Roja			I	E6
Calle de la Cruz Roja			II	A3
Calle de la Cruz Roja	5	11	I	E6
Calle de la Cruz Roja	5	11	II	A3
Calle de la Cruz Roja	17	59	I	E6
Calle de la Cruz Roja	17	59	II	A3
Calle de la Cruz Roja	24	30	I	E6
Calle de la Cruz Roja	24	30	II	A3
Calle de la Cruz Roja	44	64	I	E6
Calle de la Cruz Roja	44	64	II	A3
Calle Cuartel	1	7	II	E4

Literal de Vía	Numeración		Mapa	Hojas
	Desde	Hasta		
Calle de Cuatrovientos	1	5	I	H6
Calle de Cuatrovientos	1	5	II	D3
Calle de Cuba			II	F3
Calle de Cuba	5	43	II	F3
Calle de Cuba	8	16	II	F3
Calle Cuesta de Móstoles	1	23	II	B2
Calle Cuesta de Móstoles	2	22	II	B2
Trva Cuesta de Móstoles	1	5	I	F5
Trva Cuesta de Móstoles	1	5	II	B2
Calle de Cuzco			II	F3
Calle de Cuzco	1	5	II	E3
Calle de Cuzco	4	32	II	F3
Calle de Cuzco	15	21	II	F3
Calle de la Charca	1	3	II	E4
Calle de la Charca	1	3	III	A1
Calle de Checoslovaquia			II	D3
Calle de Checoslovaquia	1	1	II	D3
Calle de Checoslovaquia	2	8	II	D3
Paseo de Chile	2	18	II	F3
Calle Delicias			II	D4
Calle Delicias	1	7	II	D4
Calle Delicias	2	2	II	D4
Calle Diálogo			I	B4
Calle Diálogo	1	27	I	C4
Calle Diálogo	2	38	I	C4
Calle Diálogo	29	55	I	B4
Calle Diálogo	40	58	I	B4
Calle de Dinamarca			I	G6
Calle de Dinamarca			II	C3
Calle de Dinamarca	1	11	I	G6
Calle de Dinamarca	1	11	II	C3
Calle de Dinamarca	2	14	I	G6
Calle de Dinamarca	2	14	II	C3
Calle del Doctor Fleming			II	B3
Calle del Doctor Fleming	3	27	II	B3
Calle del Doctor Fleming	4	24	II	B3
Calle de Doctor Miguel de Aguado	1	3	II	F4
Calle de Doctor Miguel de Aguado	1	3	III	A1
Calle de Doctor Miguel de Aguado	2	10	III	A1
Calle de Doctor Miguel de Aguado	2	10	II	F4
Paseo del Doctor Severo Ochoa	2	14	II	E4
Calle de Dolores Ibárruri			I	C5
Calle de Dolores Ibárruri			I	C4
Calle de Dolores Ibárruri	1	3	I	C5
Calle de Dolores Ibárruri	2	4	I	C5

Literal de Vía	Numeración		Mapa	Hojas
	Desde	Hasta		
Calle de Dolores Ibárruri	10	24	I	C4
Calle Don Adrián	1	3	III	A1
Calle Don Adrián	1	3	II	E4
Plaza del Dr. José Fernández Ocaña			II	E4
Plaza del Dr. José Fernández Ocaña			III	A1
Plaza del Dr. José Fernández Ocaña	1	6	III	A1
Plaza del Dr. José Fernández Ocaña	1	6	II	E4
Plaza del Dr. José Fernández Ocaña	7	8	III	A1
Plaza del Dr. José Fernández Ocaña	7	8	II	E4
Plaza del Dr. José Fernández Ocaña	9	11	III	A1
Plaza del Dr. José Fernández Ocaña	9	11	II	E4
Calle de Ecuador	1	27	II	F3
Calle de Eduardo Marconi			III	C1
Calle de Eduardo Marconi			II	G4
Calle de Eduardo Marconi	1	9	III	C1
Calle de Eduardo Marconi	1	9	II	G4
Calle de Eduardo Marconi	2	6	III	C1
Calle de Eduardo Marconi	2	6	II	G4
Calle de Eduardo Torroja	1	57	III	C1
Calle de Eduardo Torroja	2	28	III	C1
Calle de Eduardo Torroja	13	57	II	G4
Calle de Eduardo Torroja	22	28	II	G4
Calle de Eduardo Torroja	36	50	II	G4
Calle de Eduardo Torroja	36	50	III	C1
Calle Emancipación	2	40	I	C4
Calle Embalse	1	9	II	B2
Calle Embalse	1	9	I	F6
Calle Embalse	2	18	II	B2
Calle Embalse	2	18	I	F6
Avda de la Encina	2	26	II	B2
Calle del Encuentro			I	B4
Calle del Encuentro	3	3	I	B4
Calle del Enebro			I	E5
Calle del Enebro	1	11	I	E5
Calle del Enebro	2	2	I	E5
Calle del Enebro	3	17	II	A1
Calle de la Enfermería	1	3	II	E5
Calle de la Enfermería	1	3	III	A1
Calle Entendimiento	2	40	I	B4
Calle Eras			III	A2
Calle Eras			II	E5
Calle Eras	3	13	II	E5
Calle Eras	3	13	III	A2
Calle Eras	17	25	II	E5
Calle Eras	17	25	III	A2

Literal de Vía	Numeración		Mapa	Hojas
	Desde	Hasta		
Gta Ermita de Belén	1	2	II	D4
Calle de Ernest Lluch			II	A3
Calle de Ernest Lluch			I	E6
Calle de Ernest Lluch	1	1	II	B3
Calle de Ernest Lluch	1	1	I	E6
Calle de Ernest Lluch	2	4	I	E6
Calle de Ernest Lluch	8	8	II	A3
Calle de Ernest Lluch	8	8	I	E6
Calle de Ernest Lluch	14	14	II	A3
Calle de Ernest Lluch	14	14	I	E6
Calle de Ernesto Che Guevara	7	11	II	A3
Calle de Ernesto Che Guevara	15	19	I	D6
Calle de Ernesto Che Guevara	15	19	II	A3
Calle de Ernesto Che Guevara	20	40	II	A3
Calle de Ernesto Che Guevara	44	50	I	E6
Calle de Ernesto Che Guevara	44	90	II	A3
Calle de Ernesto Che Guevara	74	90	I	D6
Plaza de Escandinavia			I	G6
Plaza de Escandinavia			II	C3
Plaza de Escandinavia	1	6	II	C3
Plaza de Escandinavia	1	6	I	G6
Calle de Escocia			II	C3
Calle de Escocia	1	1	II	C3
Calle de Escocia	6	10	II	C3
Calle del Escorial	3	5	II	D4
Calle del Escorial	6	14	II	D4
Cllon Escorial	1	7	II	D4
Cllon Escorial	2	4	II	D4
Calle de la Escultura			I	B5
Calle de la Escultura	12	12	I	B5
Avda España			I	G6
Avda España			I	H6
Avda España			II	D3
Avda España			II	E2
Avda España	1	7	I	G6
Avda España	1	13	II	D3
Avda España	2	12	I	G6
Avda España	2	16	II	D3
Avda España	9	13	I	H6
Avda España	14	20	I	H6
Avda España	30	34	II	E2
Plaza España			II	E4
Plaza España			III	A1
Plaza España	2	8	II	E4
Plaza España	2	8	III	A1

Literal de Vía	Numeración		Mapa	Hojas
	Desde	Hasta		
Plaza España	9	12	III	A1
Plaza España	9	12	II	E4
Calle Estación			II	D4
Calle Estación	1	11	II	D4
Calle Estación	2	2	II	D4
Paseo Estación	1	5	II	D4
Paseo Estación	4	8	II	D4
Paseo Estación	16	18	II	D4
Avda de los Estados			II	F4
Avda de los Estados			III	B1
Avda de los Estados	1	3	II	E3
Avda de los Estados	2	6	II	E3
Avda de los Estados	10	28	II	F4
Avda de los Estados	15	21	II	F4
Avda de los Estados	22	28	III	B1
Calle Estanque			II	B2
Calle Estanque	2	10	II	B2
Calle Estanque	5	5	II	B2
Paseo de Estoril	2	14	II	C4
Calle del Estuche	1	19	III	A1
Calle del Estuche	2	28	III	A1
Calle del Estuche	18	28	II	E4
Calle del Estuche	19	19	II	E4
Avda Europa			II	C3
Avda Europa			I	G6
Avda Europa	1	13	I	G6
Avda Europa	1	23	II	C3
Avda Europa	2	4	I	G6
Avda Europa	2	16	II	C3
Calle Everest	1	21	II	D5
Calle Everest	2	12	II	D5
Calle de Extremadura			II	E5
Calle de Extremadura			III	A2
Calle de Extremadura			II	D5
Calle de Extremadura			II	F5
Calle de Extremadura	1	15	II	D5
Calle de Extremadura	2	12	II	D5
Calle de Extremadura	14	18	II	E5
Calle de Extremadura	17	17	II	E5
Calle de Extremadura	30	30	III	A1
Calle de Extremadura	30	38	II	E5
Calle de Extremadura	32	40	III	A2
Calle de Extremadura	37	39	II	E5
Calle de Extremadura	37	39	III	A2
Calle de Extremadura	44	46	II	F5



Literal de Vía	Numeración		Mapa	Hojas
	Desde	Hasta		
Calle de Extremadura	44	46	III	A2
Calle de Extremadura	51	69	III	A2
Calle de Extremadura	63	69	II	F5
Trva de Extremadura	1	5	II	E5
Trva de Extremadura	2	6	II	E5
Avda F. Javier Sauquillo			II	E4
Avda F. Javier Sauquillo			II	F4
Avda F. Javier Sauquillo			III	A1
Avda F. Javier Sauquillo	1	15	III	B1
Avda F. Javier Sauquillo	1	17	II	F4
Avda F. Javier Sauquillo	2	14	III	B1
Avda F. Javier Sauquillo	2	14	II	F4
Avda F. Javier Sauquillo	18	28	II	F4
Avda F. Javier Sauquillo	29	49	III	A1
Avda F. Javier Sauquillo	30	36	III	A1
Avda F. Javier Sauquillo	34	36	II	E4
Avda F. Javier Sauquillo	35	49	II	E4
Calle Fabero	1	9	III	G4
Calle Fabero	2	10	III	G4
Calle Faisán			III	D5
Calle Faisán	1	23	III	E5
Calle Faisán	2	2	III	E5
Calle Faisán	10	12	III	D5
Calle Faisán	35	37	III	D5
Calle Fátima	4	20	II	D4
Calle Fátima	7	27	II	D4
Calle Federica Montseny			I	C5
Calle Federica Montseny	1	1	I	C6
Calle Federica Montseny	2	4	I	C5
Calle Federica Montseny	3	5	I	C5
Calle Federico García Lorca	1	15	I	B5
Calle Federico García Lorca	2	26	I	B5
Calle Felipe Asenjo	2	20	III	H4
Calle Felipe Asenjo	13	15	III	H4
Calle del Ferial	1	3	II	E4
Calle del Ferial	1	11	III	A1
Calle del Ferial	2	2	III	A1
Calle del Ferial	2	2	II	E4
Calle del Ferial	11	11	II	E5
Calle Ferrocarril	1	7	II	D4
Calle Ferrocarril	2	8	II	D4
Paseo Ferrol			II	C2
Paseo Ferrol			I	F5
Paseo Ferrol	1	11	I	F5
Paseo Ferrol	1	11	II	C2

Literal de Vía	Numeración		Mapa	Hojas
	Desde	Hasta		
Calle de Finlandia			II	C3
Calle de Finlandia			I	G6
Calle de Finlandia	1	7	I	G6
Calle de Finlandia	1	7	II	C3
Calle de Finlandia	2	8	II	C3
Calle de Finlandia	2	8	I	G6
Calle Fonseca	1	35	II	E5
Calle Fonseca	2	16	II	E5
Calle de la Fontana	2	18	II	E5
Calle de la Fontana	2	18	III	A2
Calle de la Fontana	5	7	II	E5
Calle de la Fontana	5	7	III	A2
Calle de la Fontana	11	11	II	E5
Calle de la Fontana	11	11	III	A2
Calle de la Forja	1	15	III	F3
Calle de la Forja	2	2	III	F3
Calle de la Fragua	1	9	III	F3
Calle de la Fragua	2	16	III	F3
Calle Francia			II	C4
Calle Francia			II	D4
Calle Francia	5	19	II	D4
Calle Francia	6	18	II	D4
Calle Francia	24	24	II	D4
Calle Francia	25	43	II	C4
Calle Francia	26	52	II	C4
Plaza de Francisco Escolar			III	A1
Plaza de Francisco Escolar			II	E4
Plaza de Francisco Escolar	1	3	II	E4
Plaza de Francisco Escolar	1	3	III	A1
Plaza de Francisco Escolar	4	5	II	E4
Plaza de Francisco Escolar	4	5	III	A1
Plaza de Francisco Escolar	7	11	III	A1
Plaza de Francisco Escolar	7	11	II	E4
Plaza de Francisco Escolar	12	12	II	E4
Plaza de Francisco Escolar	12	12	III	A1
Avda Fraternidad			I	B4
Avda Fraternidad			I	C4
Avda Fraternidad	1	1	I	C4
Avda Fraternidad	5	9	I	B4
Calle Fregacedos	19	25	I	B3
Cmno Fregacedos			II	B3
Cmno Fregacedos			I	F6
Cmno Fregacedos	1	1	II	B3
Cmno Fregacedos	1	1	I	F6
Cmno Fregacedos	2	2	II	B3

Literal de Vía	Numeración		Mapa	Hojas
	Desde	Hasta		
Calle Fromista	2	12	I	G5
Calle de Fuendetodos	1	15	II	E5
Calle de Fuendetodos	1	23	III	A2
Calle de Fuendetodos	2	10	II	E5
Calle de Fuendetodos	2	14	III	A2
Plaza de la Fuente de los 4 Caños	1	2	II	E4
Plaza de la Fuente de los 4 Caños	1	2	III	A1
Plaza de la Fuente de los 4 Caños	3	4	III	A1
Plaza de la Fuente de los 4 Caños	3	4	II	E4
Plaza de la Fuente de los 4 Caños	5	8	II	E4
Plaza de la Fuente de los 4 Caños	5	8	III	A1
Plaza de la Fuente de los 4 Caños	9	12	III	A1
Plaza de la Fuente de los 4 Caños	9	12	II	E4
Calle de la Fuente Labrada			I	B3
Calle de la Fuente Labrada			I	C3
Calle de la Fuente Labrada	1	19	I	C3
Calle de la Fuente Labrada	41	79	I	B3
Calle de la Fuente			II	F5
Calle de la Fuente			III	A1
Calle de la Fuente			III	A2
Calle de la Fuente			III	B2
Calle de la Fuente	1	21	II	E4
Calle de la Fuente	1	35	III	A1
Calle de la Fuente	2	8	II	E4
Calle de la Fuente	2	28	III	A1
Calle de la Fuente	20	38	II	F5
Calle de la Fuente	31	35	II	F5
Calle de la Fuente	32	32	III	A2
Calle de la Fuente	36	38	III	B2
Calle Fuentesauco	1	37	II	E5
Calle Fuentesauco	2	68	II	E5
Calle de Fuentevaqueros	1	45	II	E5
Calle de Fuentevaqueros	6	12	II	E5
Calle de Fuentevaqueros	6	16	III	A2
Calle de Fuentevaqueros	17	61	III	A2
Calle de Fuentevaqueros	61	61	II	F5
Calle de Gabriel Falopio			I	E6
Calle de Gabriel Falopio			II	A3
Calle de Gabriel Falopio	3	19	I	E6
Calle de Gabriel Falopio	3	19	II	A3
Calle de Gabriel Falopio	4	16	I	E6
Calle de Gabriel Falopio	4	22	II	A3
Calle Gabriela Mistral			I	C5
Calle Gabriela Mistral	8	12	I	C5
Calle de la Galana			II	C6

Literal de Vía	Numeración		Mapa	Hojas
	Desde	Hasta		
Calle de la Galana	2	6	II	C6
Calle de la Galana	3	9	II	C6
Calle de Galapagar	1	7	II	E4
Calle de Galapagar	2	4	II	E4
Calle de los Galenos			II	B3
Calle de los Galenos	2	32	II	B3
Calle Galicia			II	C2
Calle Galicia			I	F5
Calle Galicia			I	F4
Calle Galicia			II	C1
Calle Galicia	1	9	II	C2
Calle Galicia	1	9	I	F5
Calle Galicia	2	22	I	F5
Calle Galicia	2	22	II	C2
Calle Galicia	13	21	II	C2
Calle Galicia	13	21	I	F5
Calle Galicia	25	25	II	C2
Calle Galicia	25	25	I	F5
Calle Galicia	27	51	II	C1
Calle Galicia	27	51	I	F4
Calle Galicia	28	38	II	C1
Calle Galicia	28	38	I	F4
Calle de Galileo	1	9	III	B1
Calle de Galileo	2	4	II	F4
Calle de Galileo	2	16	III	B1
Calle de Galileo	11	17	II	G4
Calle Garcilaso de la Vega	1	39	I	B4
Calle de las Gardenias	1	1	II	A2
Calle de las Gardenias	1	3	I	D5
Calle de las Gardenias	2	2	I	D5
Calle Gavilán	1	35	III	E5
Calle Gavilán	2	4	III	E5
Calle Gavilán	10	38	III	E5
Calle de Gazaperas			II	D5
Calle de Gazaperas	1	9	II	D5
Calle de Gazaperas	12	12	II	D5
Calle Gerona			II	E2
Calle Gerona	2	4	II	E2
Calle de Getafe			II	F4
Calle de Getafe	1	13	III	A1
Calle de Getafe	1	21	II	F4
Calle de Getafe	2	32	III	A1
Calle de Getafe	2	52	II	F4
Calle de Getafe	15	21	III	B1
Calle de Getafe	34	52	III	B1

Literal de Vía	Numeración		Mapa	Hojas
	Desde	Hasta		
Calle de Gijón			I	G5
Calle de Gijón	1	9	I	G5
Calle de Gijón	1	9	II	C2
Calle de Gijón	2	4	II	C2
Calle de Gijón	2	4	I	G5
Calle de los Girasoles			I	D5
Calle de los Girasoles			I	D6
Calle de los Girasoles	3	55	I	D5
Calle de los Girasoles	69	69	I	D6
Paseo de Granada	1	9	II	D3
Paseo de Granada	1	9	I	H6
Paseo de Granada	2	4	I	H6
Paseo de Granada	2	4	II	D3
Paseo Granados	1	7	II	F5
Calle de Grecia			II	C4
Calle de Grecia			II	D4
Calle de Grecia	1	7	II	D4
Calle de Grecia	2	8	II	D4
Calle de Grecia	13	27	II	C4
Calle de Grecia	16	28	II	C4
Calle de Gregorio Marañón	1	19	I	F6
Calle de Gregorio Marañón	1	19	II	B3
Calle de Gregorio Marañón	2	2	I	F6
Calle de Gregorio Marañón	2	8	II	B3
Calle de Gregorio Marañón	8	8	I	E6
Calle de Gregorio Marañón	37	77	II	B3
Calle de Gregorio Marañón	59	127	I	E6
Calle de Gregorio Marañón	105	127	II	A2
Calle Griñón	1	9	III	A1
Calle Griñón	2	10	III	A1
Calle de Guadalajara	1	13	II	G4
Calle de Guadalajara	1	13	III	C1
Calle de Guadalajara	2	18	II	G4
Calle de Guadalajara	2	18	III	C1
Calle Guadalquivir	1	21	III	F4
Calle Guadalquivir	2	24	III	F4
Calle de la Habana			II	F3
Calle de la Habana			II	F2
Calle de la Habana	2	2	II	F3
Calle de la Habana	21	27	II	F3
Calle de la Habana	24	32	II	F3
Calle de la Habana	27	29	II	F3
Calle de la Habana	29	33	II	F3
Calle de la Habana	33	33	II	F3
Calle de la Habana	42	52	II	F2

Literal de Vía	Numeración		Mapa	Hojas
	Desde	Hasta		
Calle de la Habana	49	51	II	F2
Calle Haití	1	11	II	F3
Calle Halcón			III	E5
Calle Halcón	2	4	III	E5
Calle de la Harina	1	5	III	A1
Calle de la Harina	1	5	II	E4
Calle de la Harina	12	16	III	A1
Paseo de la Haya	2	6	II	C3
Calle Hermandad	2	40	I	B4
Calle Higueral			II	D5
Calle Higueral	1	17	II	D5
Calle Higueral	2	12	II	D5
Paseo Higueral	14	14	II	E5
Calle de Hinojosa del Duque	1	33	III	E1
Calle de Hinojosa del Duque	2	28	III	E1
Calle de Hipócrates			I	E6
Calle de Hipócrates			II	A3
Calle de Hipócrates	1	27	I	E6
Calle de Hipócrates	4	60	I	E6
Calle de Hipócrates	28	60	II	A3
Calle de Hipócrates	35	49	I	E6
Calle de Hipócrates	35	49	II	A3
Calle de Hipócrates	57	57	I	E6
Calle de Hipócrates	57	57	II	A3
Avda de la Hispanidad			III	D1
Avda de la Hispanidad			II	H4
Avda de la Hispanidad			II	F3
Avda de la Hispanidad	10	12	II	F2
Avda de la Hispanidad	11	11	II	F3
Avda de la Hispanidad	50	52	II	H4
Avda de la Hispanidad	50	58	III	D1
Avda de la Hispanidad	60	60	II	H5
Calle de Holanda			II	C4
Calle de Holanda			II	C3
Calle de Holanda	1	5	II	C4
Calle de Holanda	2	2	II	C4
Calle de Holanda	4	10	II	C3
Calle de Holanda	7	11	II	C3
Calle Honda	1	29	III	A1
Calle Honda	1	29	II	E4
Calle Honda	2	34	III	A1
Calle Honda	2	34	II	E4
Calle de Honduras	1	3	II	E3
Calle de Honduras	2	14	II	E3
Calle de Hontanar	2	44	II	E5

Literal de Vía	Numeración		Mapa	Hojas
	Desde	Hasta		
Calle de Hontanar	2	44	III	A2
Avda del Hospital			II	A3
Avda del Hospital			I	E6
Avda del Hospital	2	2	II	A3
Avda del Hospital	2	2	I	E6
Avda del Hospital	5	5	I	E6
Avda del Hospital	5	5	II	A3
Avda del Hospital	6	8	II	A3
Avda del Hospital	6	8	I	E6
Avda del Hospital	9	9	I	E6
Avda del Hospital	9	9	II	A3
Avda del Hospital	13	13	I	E6
Avda del Hospital	13	13	II	A3
Cllon Huerta			II	E4
Cllon Huerta			III	A1
Cllon Huerta	2	6	III	A1
Cllon Huerta	2	6	II	E4
Calle de Huesca	1	9	I	H5
Calle de Huesca	2	4	I	H5
Calle Humanes			II	E5
Calle Humanes			III	A2
Calle Humanes	1	13	III	A1
Calle Humanes	2	10	III	A1
Calle Humanes	12	26	II	E5
Calle Humanes	15	39	II	E5
Calle Humanes	16	26	III	A2
Calle Humanes	19	39	III	A2
Calle Humanes	30	46	II	E5
Calle Humanes	30	46	III	A2
Calle de Húmera			II	E4
Calle de Húmera	1	19	II	E4
Calle de Húmera	2	12	II	E4
Calle de Humilladero	1	9	II	E4
Calle de Humilladero	2	18	II	E4
Calle de Hungría			II	D4
Calle de Hungría	1	7	II	D4
Calle de Hungría	2	8	II	D4
Calle de la Iglesia	1	5	III	A1
Calle de la Iglesia	1	5	II	E4
Calle de la Iglesia	2	10	III	A1
Calle de la Iglesia	2	10	II	E4
Calle de la Igualdad			I	B4
Calle de la Igualdad	3	21	I	B4
Calle Ilusión	1	39	I	C4
Calle Ilustración			II	D5

Literal de Vía	Numeración		Mapa	Hojas
	Desde	Hasta		
Calle Ilustración	2	2	II	D5
Avda de la Industria			III	F3
Avda de la Industria	5	5	III	F3
Avda de la Industria	10	18	III	E3
Avda de la Industria	11	21	III	E3
Calle de los Institutos			II	B4
Calle de los Institutos	1	3	II	B4
Calle de Irlanda	1	7	II	D4
Calle Isaac Peral	1	5	II	G4
Calle Isaac Peral	1	5	III	C1
Calle Isaac Peral	2	4	II	G4
Calle Isaac Peral	2	4	III	C1
Calle Islandia	1	3	II	C3
Calle Islandia	2	12	II	C3
Calle Islas Británicas			II	C3
Calle Islas Británicas			I	F6
Calle Islas Británicas	2	24	II	C3
Calle Islas Británicas	6	24	I	F6
Calle de Italia			II	D4
Calle de Italia	1	7	II	D4
Calle de Italia	2	8	II	D4
Calle de Italia	14	16	II	C4
Calle de Italia	19	35	II	C4
Calle de Jaén	1	9	II	D3
Calle de Jaén	1	9	I	H6
Calle de Jaén	2	12	I	H6
Calle de Jaén	2	12	II	D3
Calle Jamaica	1	7	II	F3
Calle Jamaica	2	12	II	F3
Calle Jarama	1	1	II	A1
Calle Jarama	2	4	II	A1
Calle Juan de la Cierva	1	9	II	F4
Calle Juan de la Cierva	1	9	III	B1
Calle Juan de la Cierva	2	10	III	B1
Calle Juan de la Cierva	2	10	II	F4
Calle Juan Ramón Jiménez	1	25	I	B4
Calle Juan Ramón Jiménez	2	26	I	B4
Calle Juventud	18	26	I	C3
Pque La Paz			II	C2
Pque La Paz			I	G5
Pque La Paz	1	1	II	C2
Pque La Paz	1	1	I	G5
Calle del Lago Carucedo	1	3	III	H4
Calle de la Laguna			II	B2
Calle de la Laguna	1	25	I	F5



Literal de Vía	Numeración		Mapa	Hojas
	Desde	Hasta		
Calle de la Laguna	1	43	II	B2
Calle de la Laguna	2	24	II	B2
Trva de la Laguna	1	11	II	B2
Trva de la Laguna	1	11	I	E5
Trva de la Laguna	2	16	II	B2
Trva de la Laguna	2	16	I	E5
Calle de Lanzahita	1	27	III	E1
Calle de Lanzahita	2	16	III	E1
Calle Lanzarote	1	7	II	G5
Calle Lanzarote	2	12	II	G5
Avda Laredo			III	D2
Avda Laredo	1	45	III	D2
Avda Laredo	2	54	III	D2
Avda Laredo	20	54	II	H5
Avda Laredo	29	45	II	H5
Calle del Laurel	1	1	II	A2
Calle del Laurel	2	2	II	A2
Calle del Lavadero			II	E5
Calle del Lavadero	1	5	III	A1
Calle del Lavadero	2	2	II	E4
Calle del Lavadero	2	10	III	A1
Calle del Lavadero	3	5	II	E5
Calle del Lavadero	6	10	II	E5
Calle Lealtad	1	43	I	C4
Calle Lealtad	2	28	I	C4
Calle Lealtad	30	56	I	B4
Calle Lealtad	53	103	I	B4
Calle de la Lechuga	1	19	II	E4
Calle de la Lechuga	1	19	III	A1
Calle de la Lechuga	2	22	III	A1
Calle de la Lechuga	2	22	II	E4
Calle de Leganés			II	E4
Calle de Leganés			II	E2
Calle de Leganés			II	E3
Calle de Leganés			II	F2
Calle de Leganés			III	A1
Calle de Leganés	1	5	III	A1
Calle de Leganés	1	7	II	E4
Calle de Leganés	2	12	III	A1
Calle de Leganés	2	16	II	E4
Calle de Leganés	27	35	II	E3
Calle de Leganés	38	52	II	E3
Calle de Leganés	47	49	II	E3
Calle de Leganés	55	65	II	E2
Calle de Leganés	56	60	II	E2

Literal de Vía	Numeración		Mapa	Hojas
	Desde	Hasta		
Calle de Leganés	62	62	II	F2
Calle de Leitariegos	1	5	II	C2
Calle de Leitariegos	2	12	II	C2
Calle León Felipe	1	17	I	B5
Calle León Felipe	2	31	I	B5
Calle León	1	21	III	H4
Calle León	2	22	III	H4
Calle de Leonardo da Vinci	1	11	III	B1
Calle de Leonardo da Vinci	1	11	II	F4
Calle de Leonardo da Vinci	16	18	III	B1
Calle de Leonardo da Vinci	16	18	II	F4
Calle Lérica	2	12	II	E2
Plaza de las Letras			I	B5
Plaza de las Letras	3	3	I	B5
Calle de Lima	1	3	III	A1
Calle de Lima	1	13	II	E4
Calle de Lima	2	4	III	A1
Calle de Lima	2	24	II	E4
Calle de Lima	23	31	II	E3
Calle de Lima	26	34	II	E3
Calle de Lima	52	66	II	F2
Calle de Lima	53	75	II	F2
Calle Litio	13	21	III	E4
Calle Litio	16	16	III	E4
Calle del Lobo	1	11	III	A1
Calle del Lobo	1	11	II	F4
Calle del Lobo	2	16	II	F4
Calle del Lobo	2	20	III	A1
Calle del Lobo	17	21	II	F4
Calle del Lobo	17	29	III	A1
Calle de Logroño			II	D2
Paseo de Londres			I	F6
Paseo de Londres			II	C3
Paseo de Londres	2	12	I	F6
Paseo de Londres	2	14	II	C3
Calle Lope de Vega	1	17	I	B5
Calle Lope de Vega	2	16	I	B5
Calle de Loranca	1	17	III	A1
Calle de Loranca	2	8	III	A1
Calle de Loranca	13	17	II	F5
Calle de Lourdes	5	11	II	D5
Calle de Lourdes	8	12	II	D5
Calle de Luarca	2	8	I	G5
Calle de Luarca	2	8	II	C2
Calle de Luarca	3	41	I	G5

Literal de Vía	Numeración		Mapa	Hojas
	Desde	Hasta		
Calle de Luarca	23	41	II	C2
Plaza Lugo			II	C1
Plaza Lugo	1	10	II	C1
Calle de Luis Pasteur	1	1	II	A4
Calle de Luis Pasteur	3	15	II	A3
Calle de Luis Pasteur	4	8	II	A3
Calle Luis Sauquillo			II	D4
Calle Luis Sauquillo			II	E4
Calle Luis Sauquillo			II	D5
Calle Luis Sauquillo			II	C6
Calle Luis Sauquillo	1	15	II	E4
Calle Luis Sauquillo	2	8	II	E4
Calle Luis Sauquillo	8	10	II	E4
Calle Luis Sauquillo	40	44	II	D4
Calle Luis Sauquillo	55	69	II	D4
Calle Luis Sauquillo	58	58	II	D4
Calle Luis Sauquillo	68	70	II	D5
Calle Luis Sauquillo	76	80	II	D5
Calle Luis Sauquillo	80	86	II	D5
Calle Luis Sauquillo	85	97	II	D5
Calle Luis Sauquillo	92	100	II	C6
Calle Luis Sauquillo	103	103	II	C5
Calle Luis Sauquillo	109	121	II	C6
Calle Luis Sauquillo	125	133	II	C6
Calle de Luis Vives	1	15	III	B1
Calle de Luis Vives	1	15	II	F4
Calle de Luis Vives	2	18	III	B1
Calle de Luis Vives	2	18	II	F4
Calle de la Luna			II	D4
Calle de la Luna	1	7	II	D4
Calle de la Luna	2	12	II	D4
Calle de Luxemburgo	1	11	II	D3
Calle de Luxemburgo	2	4	II	D3
Ctra M-506			I	D4
Ctra M-506			III	E2
Ctra M-506			I	B2
Ctra M-506	15	15	I	D4
Ctra M-506	85	85	III	E2
Ctra M-506	10300	10300	I	B2
Avda de las Madres de Mayo			I	B5
Avda de las Madres de Mayo	1	3	I	B5
Calle de Madrid	7	15	II	D5
Calle de Madrid	12	22	II	D5
Calle del Madroño			I	E5
Calle del Madroño			I	D5

Literal de Vía	Numeración		Mapa	Hojas
	Desde	Hasta		
Calle del Madroño			II	A2
Calle del Madroño	6	6	I	E5
Calle del Madroño	6	8	II	A2
Calle del Madroño	12	12	I	D5
Calle del Maestro			II	B5
Calle del Maestro	2	24	II	B5
Calle del Maestro	3	3	II	B5
Calle de Málaga			I	H6
Calle de Málaga			II	E3
Calle de Málaga	1	5	II	E3
Calle de Málaga	2	28	II	E3
Calle de Málaga	38	42	I	H6
Calle de Malta	2	4	II	C4
Calle de Managua	1	11	II	F4
Calle de Managua	2	12	II	F4
Calle Manantial			II	B3
Calle Manantial			I	F6
Calle Manantial	1	3	I	F6
Calle Manantial	1	3	II	B2
Calle Manantial	2	2	II	B2
Calle Manantial	6	10	II	B3
Calle Manantial	6	10	I	F6
Calle Manantial	15	15	I	F6
Calle Manantial	15	15	II	B3
Calle Manuel Cobo Calleja			III	G4
Calle Manuel Cobo Calleja			III	H4
Calle Manuel Cobo Calleja	1	5	III	F4
Calle Manuel Cobo Calleja	2	10	III	F4
Calle Manuel Cobo Calleja	11	11	III	G4
Calle Manuel Cobo Calleja	15	17	III	G4
Calle Manuel Cobo Calleja	21	21	III	G4
Calle Manuel Cobo Calleja	26	44	III	H4
Calle Manuel Cobo Calleja	27	29	III	H4
Calle de Maracaibo	1	19	II	F3
Calle de Maracaibo	2	20	II	F3
Plaza de las Margaritas	1	2	II	D3
Calle María Curie	1	1	I	C5
Calle María Curie	2	4	I	C5
Calle María Guerrero			I	B5
Calle María Guerrero	1	1	I	B5
Calle María Guerrero	2	2	I	B5
Calle María Moliner			I	B5
Calle María Moliner	1	1	I	B5
Calle María Moliner	4	6	I	B5
Calle de María Montessori			II	B4

Literal de Vía	Numeración		Mapa	Hojas
	Desde	Hasta		
Calle de María Montessori	1	19	II	B4
Calle de María Montessori	2	20	II	B4
Calle de los Mártires Fuenlabrada	1	35	III	A1
Calle de los Mártires Fuenlabrada	1	35	II	E4
Calle de los Mártires Fuenlabrada	2	56	III	A1
Calle de los Mártires Fuenlabrada	2	56	II	E4
Calle Matarrosa			III	F4
Calle Matarrosa	1	13	III	G4
Calle Matarrosa	2	12	III	G4
Calle Matarrosa	25	39	III	F4
Calle Matarrosa	28	40	III	F4
Calle Maximino Pérez	1	9	II	E4
Calle Maximino Pérez	1	9	III	A1
Calle Maximino Pérez	2	2	II	E4
Calle Maximino Pérez	2	2	III	A1
Calle de Méjico	12	18	II	F2
Plaza de la Melendra			III	A1
Plaza de la Melendra			II	F4
Plaza de la Melendra	1	2	II	F4
Plaza de la Melendra	1	2	III	A1
Calle Metalúrgicos			I	C2
Calle Metalúrgicos	2	8	I	C2
Calle Metalúrgicos	3	3	I	B3
Calle Metalúrgicos	16	18	I	B3
Calle Mieres			I	G5
Calle Mieres			II	C1
Calle Mieres	1	15	I	G5
Calle Mieres	1	15	II	C1
Avda Miguel de Cervantes			I	B5
Avda Miguel de Cervantes			I	B4
Avda Miguel de Cervantes	1	3	I	B5
Avda Miguel de Cervantes	2	4	I	B5
Avda Miguel de Cervantes	6	20	I	B4
Calle Miguel de Unamuno	1	19	III	A1
Calle Miguel de Unamuno	1	21	II	E4
Calle Miguel de Unamuno	2	28	II	E4
Calle Miguel de Unamuno	2	28	III	A1
Calle Miguel de Unamuno	34	34	II	F4
Calle Miguel Hernández			I	B4
Calle Miguel Hernández	1	15	I	B4
Calle Miguel Hernández	2	16	I	B4
Calle de Miguel Servet			II	G4
Calle de Miguel Servet			III	C1
Calle de Miguel Servet	2	10	II	G5
Calle de Miguel Servet	2	16	III	C1

Literal de Vía	Numeración		Mapa	Hojas
	Desde	Hasta		
Calle de Miguel Servet	5	9	II	G5
Calle de Miguel Servet	5	15	III	C1
Calle de Miguel Servet	25	39	II	G4
Calle de Miguel Servet	25	39	III	C1
Calle Milano			III	E5
Calle Milano	1	11	III	E5
Plaza Mirafior			II	D5
Plaza Mirafior	1	1	II	D5
Plaza Mirafior	1	7	II	D5
Calle de Miraflores			III	A1
Calle de Miraflores			II	F5
Calle de Miraflores	1	9	III	A1
Calle de Miraflores	1	11	II	F5
Gta de Miraflores	1	9	III	A1
Gta de Miraflores	1	9	II	F5
Calle de Mirasierra	1	7	I	H6
Calle de Mirasierra	1	13	II	D3
Calle de Mirasierra	2	10	I	H6
Calle de Mirasierra	2	16	II	D3
Calle Molinaseca	1	17	III	G6
Calle Molinaseca	2	16	III	G6
Cmno del Molino			II	B4
Cmno del Molino			II	A4
Cmno del Molino	1	3	II	B4
Cmno del Molino	5	5	II	A4
Calle de Mónaco	1	17	II	C5
Calle de Mónaco	2	6	II	C5
Calle del Monte Blanco			II	C5
Calle del Monte Blanco	21	21	II	C5
Calle Montecarlo			II	A1
Calle Montecarlo			I	E4
Calle Montecarlo	1	3	I	D4
Calle Montecarlo	1	11	II	A1
Calle Montecarlo	2	6	I	D4
Calle Montecarlo	2	14	II	A1
Calle Montecarlo	22	24	I	E4
Calle Monza	1	9	II	A1
Calle Monza	2	14	II	A1
Calle Monza	7	9	I	E4
Calle Monza	10	14	I	E4
Calle de Moraleja	1	1	III	A1
Calle de Moraleja	1	1	II	F4
Calle de Moraleja	2	4	II	F4
Calle de Moraleja	2	4	III	A1
Calle de Moraleja	5	5	III	A1

Literal de Vía	Numeración		Mapa	Hojas
	Desde	Hasta		
Calle de Moraleja	5	5	II	F4
Calle del Morezón	2	8	II	C6
Calle de Móstoles			II	C2
Calle de Móstoles			I	G6
Calle de Móstoles			I	F5
Calle de Móstoles			II	B2
Calle de Móstoles			II	D3
Calle de Móstoles			II	C3
Calle de Móstoles			II	D4
Calle de Móstoles	1	3	II	D4
Calle de Móstoles	3	17	II	D4
Calle de Móstoles	8	24	II	D4
Calle de Móstoles	25	41	II	D3
Calle de Móstoles	35	47	I	G6
Calle de Móstoles	43	47	II	C3
Calle de Móstoles	44	60	II	D3
Calle de Móstoles	58	64	I	G6
Calle de Móstoles	59	59	II	C2
Calle de Móstoles	61	61	I	F5
Calle de Móstoles	61	61	II	B2
Calle de Móstoles	62	64	II	C3
Calle de Móstoles	68	68	II	C3
Calle de Móstoles	68	68	I	G6
Calle de Móstoles	78	78	II	C2
Calle de Móstoles	78	82	I	F5
Calle de Móstoles	79	81	I	F5
Calle de Móstoles	79	107	II	B2
Calle de Móstoles	80	92	II	B2
Calle Mulhacén	1	11	II	D4
Calle de Murcia			II	E3
Calle de Murcia	1	3	II	E3
Calle de Murcia	10	14	II	E3
Calle de Murcia	15	15	II	E3
Calle Murias	23	23	III	F3
Calle Murias	26	30	III	F3
Calle Murias	27	29	III	F3
Calle Murias	30	30	III	F3
Calle Murias	34	36	III	F3
Plaza de la Música			I	C5
Plaza de la Música	1	1	I	C5
Plaza de la Música	2	2	I	C5
Ctra N-401 (Madrid-Toledo)			III	E5
Ctra N-401 (Madrid-Toledo)			III	G2
Ctra N-401 (Madrid-Toledo)	1	5	III	G2
Ctra N-401 (Madrid-Toledo)	18800	18800	III	E5

Literal de Vía	Numeración		Mapa	Hojas
	Desde	Hasta		
Avda de las Naciones			II	C4
Avda de las Naciones			II	C5
Avda de las Naciones	5	41	II	C4
Avda de las Naciones	16	18	II	C4
Avda de las Naciones	22	32	II	C4
Avda de las Naciones	34	42	II	C5
Avda de las Naciones	43	49	II	C5
Calle Naranjo de Bulnes	2	16	II	C5
Calle Naraya			III	E5
Calle Naraya	1	1	III	E5
Calle de los Nardos			II	D3
Calle de los Nardos	2	4	II	D3
Calle de Navalcarnero	2	2	II	E4
Calle de Navalcarnero	2	6	III	A1
Calle de Navalcarnero	6	6	II	E5
Calle Navarra	1	51	I	H5
Calle Navarra	31	51	II	D2
Calle de las Navas	1	39	III	A1
Calle de las Navas	1	65	II	E4
Calle de las Navas	2	28	III	A1
Calle de las Navas	2	36	II	E4
Trva de las Navas	1	1	II	E4
Trva de las Navas	1	1	III	A1
Calle de Nazaret			II	D4
Calle de Nazaret	1	5	II	D4
Calle de Nazaret	2	10	II	D4
Calle de Nazaret	9	19	II	D3
Calle de Nazaret	13	19	I	H6
Calle de Nazaret	16	34	II	D3
Calle de Nazaret	24	34	I	H6
Calle de Nicolás Copérnico	1	11	II	F4
Calle de Nicolás Copérnico	1	11	III	B1
Calle de Nicolás Copérnico	2	12	II	F4
Calle de Nicolás Copérnico	2	12	III	B1
Calle Nieves	1	5	II	D4
Calle Nieves	2	4	II	D4
Calle del Nogal			II	A2
Calle del Nogal			I	E5
Calle del Nogal	3	5	I	E5
Calle del Nogal	3	5	II	A2
Calle del Nogal	4	6	II	A2
Calle del Nogal	4	6	I	E5
Calle de la Noria			III	A2
Calle de la Noria	1	15	III	A2
Calle de la Noria	1	15	II	E5



Literal de Vía	Numeración		Mapa	Hojas
	Desde	Hasta		
Calle de la Noria	2	14	II	E5
Calle de la Noria	2	20	III	A2
Calle del Norte	1	15	II	E4
Calle del Norte	2	2	II	E4
Calle del Norte	2	28	II	E4
Calle de Noruega	2	2	II	C3
Calle de Noruega	2	2	I	G6
Avda de Nuevo Versalles			I	C5
Avda de Nuevo Versalles	8	8	I	C5
Urb Nuevo Versalles	1	4	I	C6
Urb Nuevo Versalles	5	6	I	C6
Urb Nuevo Versalles	19	208	I	C5
Urb Nuevo Versalles	201	201	I	C5
Urb Nuevo Versalles	204	204	I	C5
Urb Nuevo Versalles	205	205	I	C5
Urb Nuevo Versalles	230	230	I	C5
Urb Nuevo Versalles	235	236	I	C5
Urb Nuevo Versalles	237	237	I	C5
Urb Nuevo Versalles	238	239	I	C5
Calle Oasis			II	B2
Calle Oasis			I	E5
Calle Oasis	1	7	II	B2
Calle Oasis	1	7	I	E5
Calle Oasis	6	6	I	E5
Calle Oasis	6	6	II	B2
Calle Oasis	11	19	II	B2
Calle Oasis	11	19	I	E5
Avda del Ocho de Marzo			I	B5
Avda del Ocho de Marzo			I	C5
Avda del Ocho de Marzo	1	3	I	C5
Avda del Ocho de Marzo	2	2	I	C5
Avda del Ocho de Marzo	5	9	I	B5
Avda del Ocho de Marzo	6	6	I	C5
Avda del Ocho de Marzo	8	8	I	B5
Paseo del Olimpo	1	11	II	C4
Paseo del Olimpo	2	16	II	C4
Calle Olmo	26	26	I	F3
Calle Olmo	35	39	I	F3
Plaza Orense			II	C2
Plaza Orense	1	5	II	C2
Plaza Orense	6	10	II	C2
Calle de Oriente			II	E4
Calle de Oriente	1	1	II	E4
Calle de Oriente	2	10	II	E4
Plaza Orotava			I	H6

Literal de Vía	Numeración		Mapa	Hojas
	Desde	Hasta		
Plaza Orotava			II	E3
Plaza Orotava	1	16	I	H6
Plaza Orotava	1	16	II	E3
Calle Oviedo			II	C1
Calle Oviedo			I	G4
Calle Oviedo			II	C2
Calle Oviedo	7	7	II	C2
Calle Oviedo	10	10	I	G4
Calle Oviedo	10	20	II	C1
Calle Oviedo	11	11	II	C1
Avda Pablo Iglesias			I	C5
Avda Pablo Iglesias			I	C4
Avda Pablo Iglesias			I	B5
Avda Pablo Iglesias	1	1	I	C5
Avda Pablo Iglesias	9	15	I	B5
Avda Pablo Iglesias	17	17	I	C4
Calle Pablo Neruda	1	17	I	B5
Calle Pablo Neruda	21	39	I	B5
Calle de Palencia			II	D2
Calle de Palencia			I	H5
Calle de Palencia	1	13	II	D2
Calle de Palencia	2	4	II	D2
Calle de Palencia	8	12	I	H5
Calle de Palencia	8	12	II	D2
Calle de Palencia	9	13	I	H5
Paseo de la Pampa	1	7	II	F4
Calle de las Panaderas	1	9	II	D5
Calle de las Panaderas	2	12	II	D5
Calle de las Panaderas	18	18	II	D5
Plaza de Panamá			II	F2
Plaza de Panamá	1	2	II	F2
Plaza de Panamá	3	7	II	F2
Plaza de Panticosa			II	E2
Plaza de Panticosa			I	H5
Plaza de Panticosa	1	9	II	E2
Plaza de Panticosa	1	9	I	H5
Calle del Papiro			III	E4
Calle del Papiro	1	11	III	E4
Calle del Papiro	2	16	III	E4
Calle de Paraguay	1	5	III	B1
Calle de Paraguay	1	5	II	F4
Calle de Paraguay	2	6	II	F4
Calle de Paraguay	2	6	III	B1
Plaza de París	1	7	II	C4
Plaza de París	2	8	II	C4

Literal de Vía	Numeración		Mapa	Hojas
	Desde	Hasta		
Calle Parla	1	9	III	A1
Calle Parla	2	10	III	A1
Calle Parla	8	18	II	E5
Calle Parla	9	9	II	E5
Urb Parque Miraflores			I	B2
Urb Parque Miraflores			I	C2
Urb Parque Miraflores	1	4	I	C2
Urb Parque Miraflores	40	40	I	C2
Urb Parque Miraflores	41	43	I	C2
Urb Parque Miraflores	44	48	I	C2
Urb Parque Miraflores	49	53	I	C2
Urb Parque Miraflores	54	56	I	C2
Urb Parque Miraflores	58	64	I	B2
Urb Parque Miraflores	65	65	I	C2
Calle del Paular			III	B1
Calle del Paular			II	F5
Calle del Paular	1	9	II	F5
Calle del Paular	1	9	III	B1
Calle del Paular	2	12	II	F5
Calle del Paular	2	12	III	B1
Calle de Paulo Freire			II	B4
Calle de Paulo Freire	1	19	II	B4
Calle de Paulo Freire	2	4	II	B4
Calle de la Paz	1	3	III	A1
Calle de la Paz	1	3	II	E4
Calle de la Paz	2	66	III	A1
Calle de la Paz	2	66	II	E4
Calle de la Paz	15	51	II	E4
Calle de la Paz	15	51	III	A1
Calle de Pelayos	1	11	II	E4
Calle de Pelayos	2	6	II	E4
Avda de los Pensamientos			I	D5
Avda de los Pensamientos	3	3	II	A2
Avda de los Pensamientos	3	3	I	D5
Avda de los Pensamientos	7	7	I	D5
Calle del Perú	1	27	II	F3
Calle del Perú	2	28	II	F3
Calle del Pico de la mira	5	23	II	C5
Calle del Pico de la mira	6	18	II	C5
Calle del Pinar	1	7	II	F4
Calle del Pinar	2	4	II	F4
Calle del Pinar	6	6	III	B1
Calle del Pinar	9	15	III	B1
Trva del Pinar	8	10	II	F5
Trva del Pinar	8	10	III	A1

Literal de Vía	Numeración		Mapa	Hojas
	Desde	Hasta		
Calle de Pinto	1	13	II	E5
Calle de Pinto	2	10	II	E5
Trva de Pinto	1	17	II	E4
Trva de Pinto	1	17	III	A1
Trva de Pinto	2	8	II	E4
Calle Pío Baroja	1	25	I	B4
Calle Pío Baroja	2	26	I	B4
Paseo del Pireo	2	22	II	C5
Paseo del Pireo	5	11	II	C5
Calle del Plata	1	11	III	A1
Calle del Plata	1	11	II	F4
Calle del Plata	2	12	II	F4
Calle del Plata	2	12	III	A1
Calle de la Plaza	1	39	III	A1
Calle de la Plaza	1	49	II	E4
Calle de la Plaza	2	42	III	A1
Calle de la Plaza	2	58	II	E4
Calle de la Poesía	2	8	I	B5
Calle de Pola de Lena			I	G5
Calle de Pola de Lena			II	C2
Calle de Pola de Lena	1	25	I	G5
Calle de Pola de Lena	1	25	II	C2
Calle de Pola de Lena	2	42	I	G5
Calle de Pola de Lena	2	42	II	C2
Calle de Polvoranca			II	E3
Calle de Polvoranca			I	H6
Calle de Polvoranca			II	E4
Calle de Polvoranca	1	1	II	E4
Calle de Polvoranca	2	4	II	E4
Calle de Polvoranca	7	25	II	E3
Calle de Polvoranca	8	18	II	E3
Calle de Polvoranca	17	25	I	H6
Plaza de Poniente	1	4	II	E4
Plaza de Poniente	5	5	II	E4
Plaza de Poniente	6	8	II	E4
Plaza de Pontevedra			II	C2
Plaza de Pontevedra			I	F5
Plaza de Pontevedra	1	1	II	C2
Plaza de Pontevedra	1	1	I	F5
Plaza de Pontevedra	2	5	I	F5
Plaza de Pontevedra	2	5	II	C2
Plaza de Pontevedra	6	6	I	F5
Plaza de Pontevedra	7	9	I	F5
Plaza de Pontevedra	7	9	II	C2
Plaza de Pontevedra	10	10	I	F5

Literal de Vía	Numeración		Mapa	Hojas
	Desde	Hasta		
Plaza de Pontevedra	10	10	II	C2
Calle Portugal			II	C5
Calle Portugal			II	C4
Calle Portugal	1	29	II	C5
Calle Portugal	2	24	II	C5
Calle Portugal	32	48	II	C4
Calle Portugal	33	33	II	C4
Calle Portugal	37	41	II	C4
Calle del Potasio			III	E4
Calle del Potasio	9	13	III	E4
Calle de Pozuelo			II	E4
Calle de Pozuelo	1	15	II	E4
Calle de Pozuelo	2	12	II	E4
Calle de Pozuelo	15	23	II	E4
Calle del Profesor Tierno Galván			II	B4
Calle del Profesor Tierno Galván	2	20	II	B4
Avda de las Provincias			II	C2
Avda de las Provincias			I	G5
Avda de las Provincias			I	H5
Avda de las Provincias			II	D2
Avda de las Provincias	1	5	II	C2
Avda de las Provincias	1	15	I	G5
Avda de las Provincias	2	2	I	G5
Avda de las Provincias	2	2	II	C2
Avda de las Provincias	8	16	I	G5
Avda de las Provincias	12	26	II	D2
Avda de las Provincias	18	26	I	H5
Avda de las Provincias	21	31	I	G5
Avda de las Provincias	21	49	II	D2
Avda de las Provincias	30	36	II	D2
Avda de las Provincias	30	50	I	H5
Avda de las Provincias	33	49	I	H5
Avda de las Provincias	38	50	II	E2
Calle Puente de Guadarrama	1	19	II	C5
Calle Puente de Guadarrama	2	6	II	C5
Paseo de Puerto Rico			II	F3
Paseo de Puerto Rico	2	22	II	F3
Calle de Rafael Alberti	2	40	I	B3
Calle Ramón del Valle Inclán	1	15	I	B4
Calle Ramón del Valle Inclán	2	26	I	B4
Calle de Ramón y Cajal	1	65	I	E6
Calle de Ramón y Cajal	2	6	II	A3
Calle de Ramón y Cajal	2	6	I	E6
Calle de Ramón y Cajal	47	91	II	A3
Calle Reflexión	1	41	I	C4

Literal de Vía	Numeración		Mapa	Hojas
	Desde	Hasta		
Calle Reflexión	2	28	I	C4
Calle Reflexión	30	56	I	B4
Calle Reflexión	53	103	I	B4
Avda Regiones			II	D3
Avda Regiones			I	H6
Avda Regiones	1	1	II	D3
Avda Regiones	1	1	I	H6
Avda Regiones	2	10	I	H6
Avda Regiones	2	14	II	D3
Calle de Reinosa	2	16	II	C2
Calle de Reinosa	2	16	I	G5
Calle de Reinosa	5	5	I	G5
Calle de Reinosa	5	13	II	C1
Calle de Reinosa	16	24	I	G5
Calle de Reinosa	24	32	II	C1
Calle Remanso	1	9	I	F6
Calle Remanso	1	9	II	B3
Calle Remanso	2	10	I	F6
Calle Remanso	2	10	II	B3
Calle del Renacimiento			II	B5
Calle del Renacimiento	2	20	II	B5
Calle República Dominicana	1	11	II	F3
Calle República Dominicana	2	16	II	F3
Calle Riaño			III	F4
Calle Riaño	20	24	III	F4
Paseo Riazor	1	23	I	F4
Paseo Riazor	2	8	II	C1
Paseo Riazor	2	8	I	G4
Paseo Riazor	15	23	II	C1
Paseo Riazor	26	32	II	C1
Calle de Ribadeo	1	21	II	C1
Calle de Ribadeo	1	21	I	G5
Calle de Ribadeo	2	18	II	C1
Calle de Ribadeo	2	18	I	G5
Calle de Ribadeo	21	23	II	C1
Calle de Ribadeo	21	23	I	G5
Calle de Ribadeo	22	22	I	G5
Calle de Ribadeo	22	22	II	C1
Calle Rienda			II	H4
Calle Rienda			III	D1
Calle Rienda	1	11	III	D1
Calle Rienda	1	11	II	H4
Calle Rienda	2	10	II	H4
Calle Rienda	2	10	III	D1
Calle Río Ebro			III	F4

Literal de Vía	Numeración		Mapa	Hojas
	Desde	Hasta		
Calle Río Ebro	13	17	III	F4
Calle Río Esla	2	2	III	F3
Calle del Río Miño	1	5	III	F4
Calle del Río Miño	6	6	III	F4
Calle Río Tajo	1	5	III	F4
Calle Río Tajo	2	4	III	F4
Calle Río Tormes	1	21	III	F3
Calle Robla	1	3	III	G3
Calle Robla	2	6	III	G3
Calle del Roble	1	9	II	A1
Calle del Roble	2	2	II	A1
Calle del Roble	9	9	I	E4
Calle del Romero	10	20	III	F2
Calle Rosa de Luxemburgo			I	C5
Calle Rosa de Luxemburgo	1	3	I	C5
Calle Rosa de Luxemburgo	2	4	I	C5
Calle Rosalía de Castro	1	25	I	B4
Calle Rosalía de Castro	2	26	I	B4
Calle Rumanía	2	2	II	D4
Calle Sacedón			II	H5
Calle Sacedón	1	9	II	H5
Calle Sacedón	2	2	II	H5
Calle Salamanca	1	7	II	E3
Calle Salamanca	2	16	II	E3
Paseo de la Salud			II	A3
Paseo de la Salud			I	E6
Paseo de la Salud	3	51	I	E6
Paseo de la Salud	30	56	I	E6
Paseo de la Salud	59	67	I	E6
Paseo de la Salud	59	67	II	A3
Paseo de la Salud	66	84	II	A3
Paseo de la Salud	66	84	I	E6
Paseo de la Salud	71	81	I	E6
Paseo de la Salud	71	81	II	A3
Calle de San Andrés	1	3	III	A1
Calle de San Andrés	1	9	II	E4
Calle de San Andrés	2	10	III	A1
Calle de San Andrés	2	20	II	E4
Paseo de San Antonio	1	1	III	A1
Paseo de San Antonio	1	7	II	E4
Paseo de San Antonio	2	6	III	A1
Paseo de San Antonio	2	8	II	E4
Calle San Francisco Javier	1	7	II	D4
Calle San Francisco Javier	2	6	II	D4
Calle San Joaquín	1	23	II	D4

Literal de Vía	Numeración		Mapa	Hojas
	Desde	Hasta		
Calle San Joaquín	2	28	II	D4
Calle San José	1	43	II	D4
Calle San José	2	30	II	D4
Calle de San Juan			II	H4
Calle de San Juan			III	C1
Calle de San Juan	1	7	II	G5
Calle de San Juan	1	35	III	C1
Calle de San Juan	2	6	II	G5
Calle de San Juan	2	22	III	C1
Calle de San Juan	21	35	II	H4
Calle de San Juan	26	36	II	H4
Calle de San Juan	26	36	III	C1
Calle San Martín de la Vega	2	16	III	A1
Plaza San Sebastián	1	1	II	D2
Calle de Santa Ana	1	1	II	E5
Calle de Santa Ana	1	1	III	A2
Calle de Santa Ana	2	2	III	A2
Calle de Santa Ana	2	2	II	E5
Calle de Santa Ana	2	14	III	A2
Calle Santa Gema	1	9	II	F5
Calle Santa Juana			III	A2
Calle Santa Juana			II	E5
Calle Santa Juana	1	3	III	A2
Calle Santa Juana	1	3	II	E5
Calle Santa Lucía	1	7	II	D4
Calle Santa Lucía	2	8	II	D4
Calle Santa María del Páramo	1	5	III	F4
Calle Santa María del Páramo	2	2	III	F4
Plaza Santander	1	14	I	G5
Paseo Santiago de Compostela	1	11	I	F5
Calle Santoña			I	G5
Calle Santoña			II	D2
Calle Santoña	1	5	I	G5
Calle Santoña	1	5	II	D2
Calle Santoña	2	4	II	D2
Calle Santoña	2	4	I	G5
Calle Sauce			II	B1
Calle Sauce			I	E5
Calle Sauce			II	B2
Calle Sauce	2	2	I	E5
Calle Sauce	2	2	II	B2
Calle Sauce	20	28	II	B1
Calle Sauce	40	40	II	B1
Calle Sauce	40	40	I	E4
Calle Sauce	41	43	I	E4



Literal de Vía	Numeración		Mapa	Hojas
	Desde	Hasta		
Calle Sauce	41	43	II	B1
Calle Sauce	54	58	I	E4
Calle de Segovia			I	G6
Calle de Segovia	1	5	I	G6
Calle de Segovia	2	10	I	G6
Calle Seo de Urgel	1	7	II	C4
Calle Seo de Urgel	4	4	II	C4
Calle de Sevilla	1	15	II	D3
Calle de Sevilla	1	27	I	H6
Calle de Sevilla	2	8	II	D3
Calle de Sevilla	2	8	I	H6
Calle de Sevilla	8	10	I	H6
Calle Sierra Albarracín			III	F3
Calle Sierra Albarracín	1	1	III	F3
Calle Sierra Albarracín	2	6	III	F3
Calle Sierra de Cazorla	1	7	III	E2
Calle Sierra de Cazorla	2	6	III	E2
Calle de Sierra de Grazalema			III	F2
Calle de Sierra de Grazalema	2	12	III	F2
Calle Sierra de Gredos			III	E3
Calle Sierra de Gredos	17	21	III	E3
Calle Sierra Filabres	2	8	III	D2
Calle Sierra Filabres	2	8	II	H5
Calle de Sierra Magina			III	F2
Calle de Sierra Magina	2	8	III	F2
Calle de Sierra Magina	7	13	III	F2
Calle de Sierra Morena	1	11	III	F2
Calle de Sierra Morena	2	16	III	F2
Calle Sierra Nevada	1	15	II	H5
Calle Sierra Nevada	1	15	III	D2
Calle Sierra Nevada	2	6	II	H5
Calle Sierra Nevada	2	6	III	D2
Calle Sierra Toledana	2	20	III	F3
Calle Sierra	1	13	III	A1
Calle Sierra	1	13	II	E4
Calle Sierra	2	10	III	A1
Calle Sierra	2	10	II	E4
Calle de Sigüenza	1	5	II	G4
Calle de Sigüenza	2	6	II	G4
Calle de Simancas			I	G5
Calle de Simancas	1	19	II	C2
Calle de Simancas	1	19	I	G5
Calle de Simancas	2	62	I	G5
Calle de Simancas	2	62	II	C2
Calle Sodio	2	8	III	E4

Literal de Vía	Numeración		Mapa	Hojas
	Desde	Hasta		
Calle Solidaridad			I	B4
Calle Solidaridad	1	27	I	C4
Calle Solidaridad	2	38	I	C4
Calle Solidaridad	29	55	I	B4
Calle Solidaridad	40	76	I	B4
Calle Soria			I	G6
Calle Soria	1	1	I	G6
Calle Soria	2	2	I	G6
Calle Suances	1	19	II	D1
Calle de Suecia	1	11	II	C3
Calle de Suecia	2	4	I	G6
Calle de Suecia	2	14	II	C3
Calle de Suecia	12	14	I	F6
Calle de Suiza			II	D4
Calle de Suiza	1	7	II	D4
Calle de Suiza	2	22	II	D4
Calle Teide	2	8	II	D5
Calle de la Telefónica			III	A1
Calle de la Telefónica			II	E4
Calle de la Telefónica	1	5	III	A1
Calle de la Telefónica	1	7	II	E4
Calle de la Telefónica	2	12	III	A1
Calle de la Telefónica	2	14	II	E4
Calle Teruel	1	5	I	H5
Calle Teruel	2	4	I	H5
Calle Tesillo	1	15	II	E4
Calle Tesillo	1	15	III	A1
Calle Tesillo	2	34	III	A1
Calle Tesillo	2	34	II	E4
Plaza del Tesillo	1	11	II	E4
Plaza del Tesillo	1	11	III	A1
Plaza del Tesillo	8	8	III	A1
Plaza del Tesillo	8	8	II	E4
Calle Tía Javiera	1	3	I	C4
Calle Tía Javiera	2	6	I	B4
Calle Tía Javiera	9	29	I	B4
Calle del Tilo			I	D5
Calle del Tilo	1	1	I	D5
Calle Toca	1	13	III	F4
Calle Toca	2	8	III	F4
Avda de la Tolerancia			I	B4
Avda de la Tolerancia	1	3	I	B5
Avda de la Tolerancia	2	4	I	B5
Avda de la Tolerancia	9	23	I	B4
Calle de Tomás Edison	1	9	III	B1

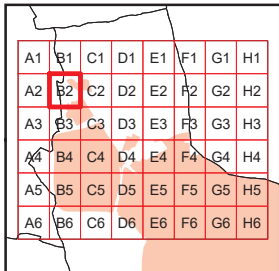
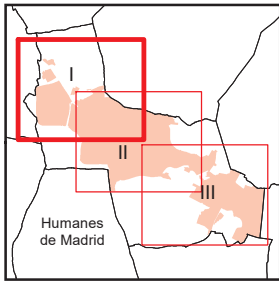
Literal de Vía	Numeración		Mapa	Hojas
	Desde	Hasta		
Calle del Tomillo	2	20	III	F2
Calle Tordesillas			II	C2
Calle Tordesillas			I	G5
Calle Tordesillas	1	37	I	G5
Calle Tordesillas	1	37	II	C2
Calle Tordesillas	2	26	II	C2
Calle Tordesillas	2	26	I	G5
Calle Toreno	40	46	III	G4
Calle Torrejón			II	E5
Calle Torrejón			III	A1
Calle Torrejón	1	11	III	A1
Calle Torrejón	2	6	III	A1
Calle Torrejón	11	11	II	E5
Calle de Torrejoncillo	1	23	III	A1
Calle de Torrejoncillo	1	23	II	E5
Calle de Torrejoncillo	2	4	II	E5
Calle de Torrejoncillo	2	4	III	A1
Calle Torrente			I	F5
Calle Torrente			I	F6
Calle Torrente			II	B3
Calle Torrente			II	B2
Calle Torrente	1	1	I	F5
Calle Torrente	1	1	II	B2
Calle Torrente	2	6	I	F5
Calle Torrente	2	6	II	B2
Calle Torrente	2	7	II	B2
Calle Torrente	8	52	II	B3
Calle Torrente	8	52	I	F6
Calle Torrente	11	65	I	F6
Calle Torrente	11	91	II	B3
Calle Torrente	52	94	I	F6
Calle Torrente	52	104	II	B3
Calle de Torres Quevedo	2	8	II	G4
Calle de Torres Quevedo	2	8	III	C1
Calle Tórtola	1	21	III	E4
Calle Tórtola	2	20	III	E4
Calle de las Trece Rosas			I	C5
Calle de las Trece Rosas			I	B5
Calle de las Trece Rosas	2	6	I	C5
Calle de las Trece Rosas	8	8	I	B5
Calle de las Trece Rosas	14	16	I	B5
Calle Trinidad	1	11	II	F3
Calle Trinidad	2	6	II	F3
Calle Tulipanes	2	8	II	D3
Calle de Turquía			II	C5

Literal de Vía	Numeración		Mapa	Hojas
	Desde	Hasta		
Calle de Turquía	1	13	II	C5
Calle de Turquía	2	18	II	C5
Calle Unión	2	40	I	C4
Avda de la Universidad			II	B5
Avda de la Universidad			II	B4
Avda de la Universidad	2	6	II	B4
Avda de la Universidad	7	9	II	B4
Avda de la Universidad	12	36	II	B4
Avda de la Universidad	13	17	II	B5
Avda de la Universidad	38	60	II	B5
Calle Uranio			III	E4
Calle Uranio	1	23	III	E4
Calle Uranio	2	14	III	E4
Calle de Uruguay	1	9	II	F4
Calle de Uruguay	1	9	III	B1
Calle de Uruguay	2	6	II	F4
Calle de Uruguay	2	6	III	B1
Calle Utopía	1	39	I	B4
Plaza Valdehondillo	1	5	II	D5
Plaza Valdehondillo	6	10	II	D5
Calle Valdemorillo			II	E4
Calle Valdemorillo	5	7	II	E4
Calle de Valdemoro	1	17	II	F4
Calle Valdeón			III	G3
Calle Valdeón			III	H4
Calle Valdeón	14	36	III	G3
Calle Valdeón	25	25	III	H4
Calle Valdeón	40	44	III	H4
Plaza de Valdeserrano			II	D5
Plaza de Valdeserrano	1	10	II	D5
Calle Valencia de Don Juan	2	12	III	G6
Calle Valencia de Don Juan	11	11	III	G6
Calle de Valencia			II	E3
Calle de Valencia	1	9	II	E3
Calle de Valencia	6	6	II	E3
Calle de Valencia	15	15	II	E3
Paseo Valmoral			II	D5
Paseo Valmoral	2	10	II	D5
Calle de Valparaíso	2	14	II	F4
Calle de Valparaíso	2	14	III	B1
Calle Valladolid	1	17	I	G5
Calle Valladolid	2	20	I	G5
Calle Valladolid	10	20	II	C2
Calle Valladolid	19	19	II	C2
Calle Valladolid	20	42	II	C2

Literal de Vía	Numeración		Mapa	Hojas
	Desde	Hasta		
Calle Vascos			III	F4
Calle Vascos	1	25	III	F4
Calle Vascos	2	22	III	F4
Calle Vega			II	F5
Calle Vega	2	16	II	F5
Calle Vega	10	16	III	B2
Cmno de la Vega	1	1	III	D1
Calle de Venezuela			II	F3
Calle de Venezuela	1	9	II	F3
Calle Victoria Kent			I	C5
Calle Victoria Kent	2	4	I	C5
Paseo de Vigo			I	F5
Paseo de Vigo			II	C2
Paseo de Vigo	2	10	II	C2
Paseo de Vigo	2	10	I	F5
Calle Villa Adriana	1	37	I	F6
Calle Villa Adriana	1	37	II	B3
Calle Villa Adriana	2	18	I	F6
Calle Villa Adriana	2	18	II	B3
Calle Villa Augusta	1	17	II	C3
Calle Villa Augusta	1	17	I	F6
Calle Villa Augusta	2	46	I	F6
Calle Villa Augusta	2	46	II	C3
Calle Villa Claudia			I	F6
Calle Villa Claudia	2	2	I	F6
Calle Villa Elena	1	21	II	B3
Calle Villa Elena	1	21	I	F6
Calle Villa Emilia	1	23	I	F6
Calle Villa Emilia	2	74	I	F6
Calle Villa Flavia	1	11	II	B3
Calle Villa Flavia	2	26	II	B3
Calle Villa Inés	1	5	II	B3
Calle Villa Inés	1	5	I	F6
Calle Villa Inés	2	6	I	F6
Calle Villa Inés	2	6	II	B3
Calle Villa Inés	9	9	I	F6
Calle Villa Inés	9	9	II	B3
Calle Villa Inés	30	36	II	B3
Calle Villa Inés	30	36	I	F6
Calle Villa Juliana			I	F6
Calle Villa Juliana	1	21	I	F6
Calle Villa Livia	1	23	I	F6
Calle Villa Lucrecia	1	25	II	B3
Calle Villa Lucrecia	1	25	I	F6
Calle Villa Lucrecia	2	26	II	B3

Literal de Vía	Numeración		Mapa	Hojas
	Desde	Hasta		
Calle Villa Lucrecia	2	26	I	F6
Calle Villa Magna	1	79	II	C3
Calle Villa Magna	2	110	II	C3
Calle Villa Magna	27	79	I	F6
Calle Villa Magna	32	110	I	F6
Calle Villa Regia			I	F6
Calle Villa Regia	1	19	I	F6
Calle Villa Romana	1	1	II	C3
Calle Villa Sabina	1	5	I	F5
Calle Villablino	16	20	III	H4
Calle Villablino	24	28	III	H5
Calle Villablino	25	25	III	H4
Calle Villablino	27	27	III	H5
Calle Villadecanes	1	3	III	G3
Calle Villadecanes	2	2	III	G3
Calle Villafranca del Bierzo	47	49	III	G5
Calle Villafranca del Bierzo	56	58	III	G5
Calle Villalón	1	13	I	G5
Calle Villalón	1	13	II	D2
Calle Villaviciosa de Odón	6	16	II	D3
Calle Vitoria	1	11	II	D2
Calle Vitoria	1	11	I	H5
Calle Vitoria	2	10	I	H5
Calle Vitoria	2	10	II	D2
Calle Vitoria	15	27	I	H5
Calle Vitoria	15	27	II	D2
Avda del Vivero			I	D5
Avda del Vivero	4	7	I	D5
Avda del Voluntariado			I	B4
Avda del Voluntariado			I	C4
Avda del Voluntariado	1	27	I	C4
Avda del Voluntariado	2	28	I	C4
Avda del Voluntariado	29	55	I	B4
Avda del Voluntariado	30	56	I	B4
Calle de Zamora	1	5	II	D2
Calle de Zamora	2	18	II	D2
Calle de Zamora	5	25	I	G5
Calle de Zamora	5	33	II	D2
Calle de Zamora	6	18	I	G5
Calle de Zamora	22	26	I	G5
Calle de Zamora	22	32	II	D2
Calle de Zaragoza	1	9	II	E2
Calle de Zaragoza	2	8	II	E2
Calle de Zaragoza	6	6	I	H5
Calle de Zaragoza	7	9	I	H5

Literal de Vía	Numeración		Mapa	Hojas
	Desde	Hasta		
Calle Zarzuela			I	D4
Calle Zarzuela			I	D3
Calle Zarzuela	1	1	I	D4
Calle Zarzuela	2	4	I	D4
Calle Zarzuela	23	23	I	D3



## Fuenlabrada

### Legenda

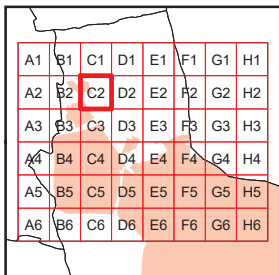
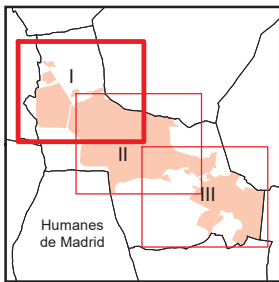
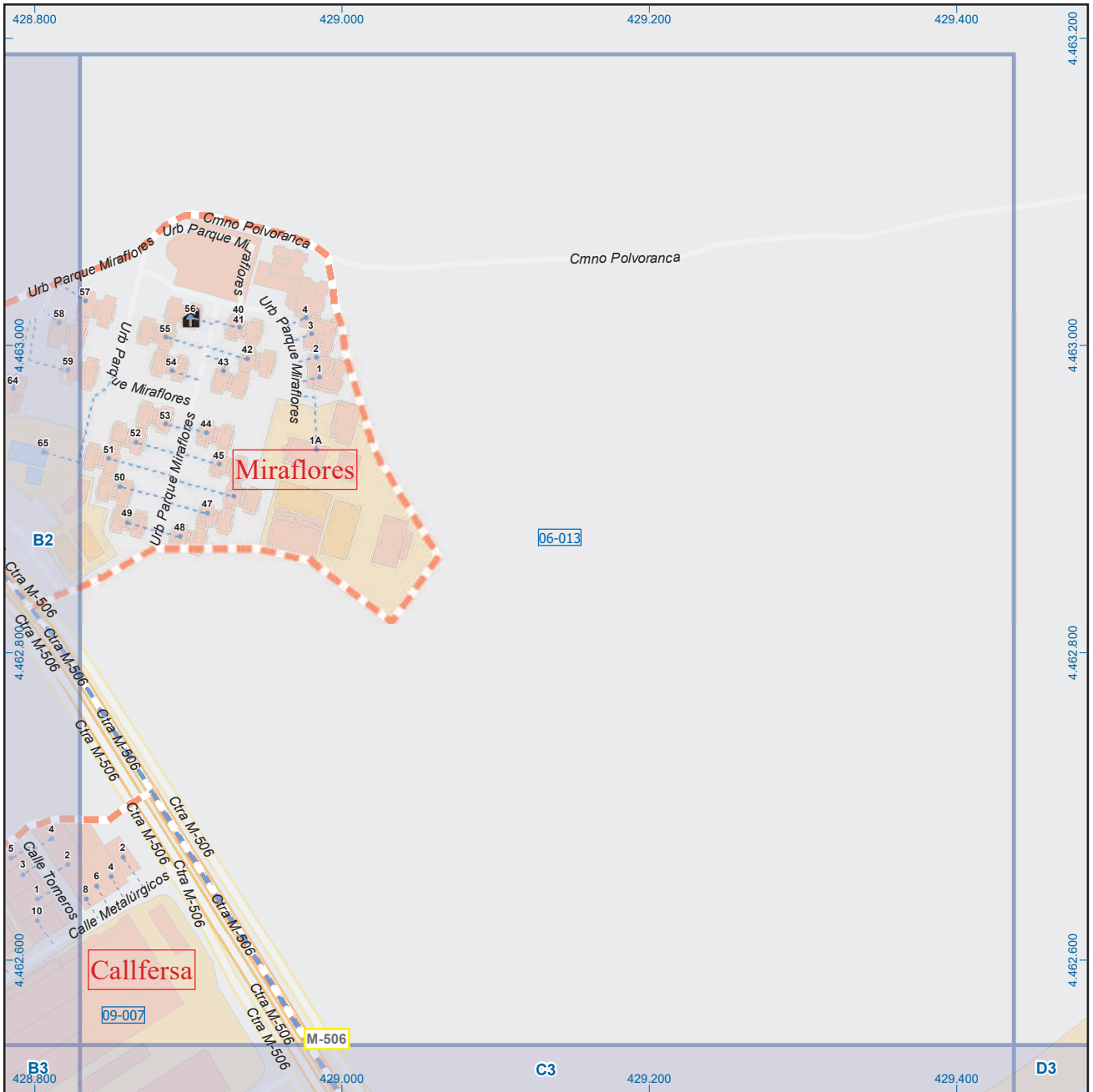


Dirección General de Economía  
CONSEJERÍA DE ECONOMÍA,  
HACIENDA Y EMPLEO



Mapa I - B2





## Fuenlabrada

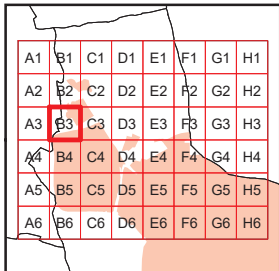
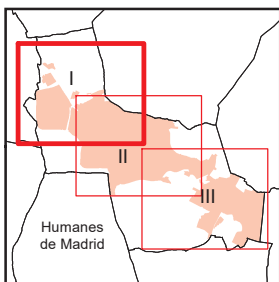
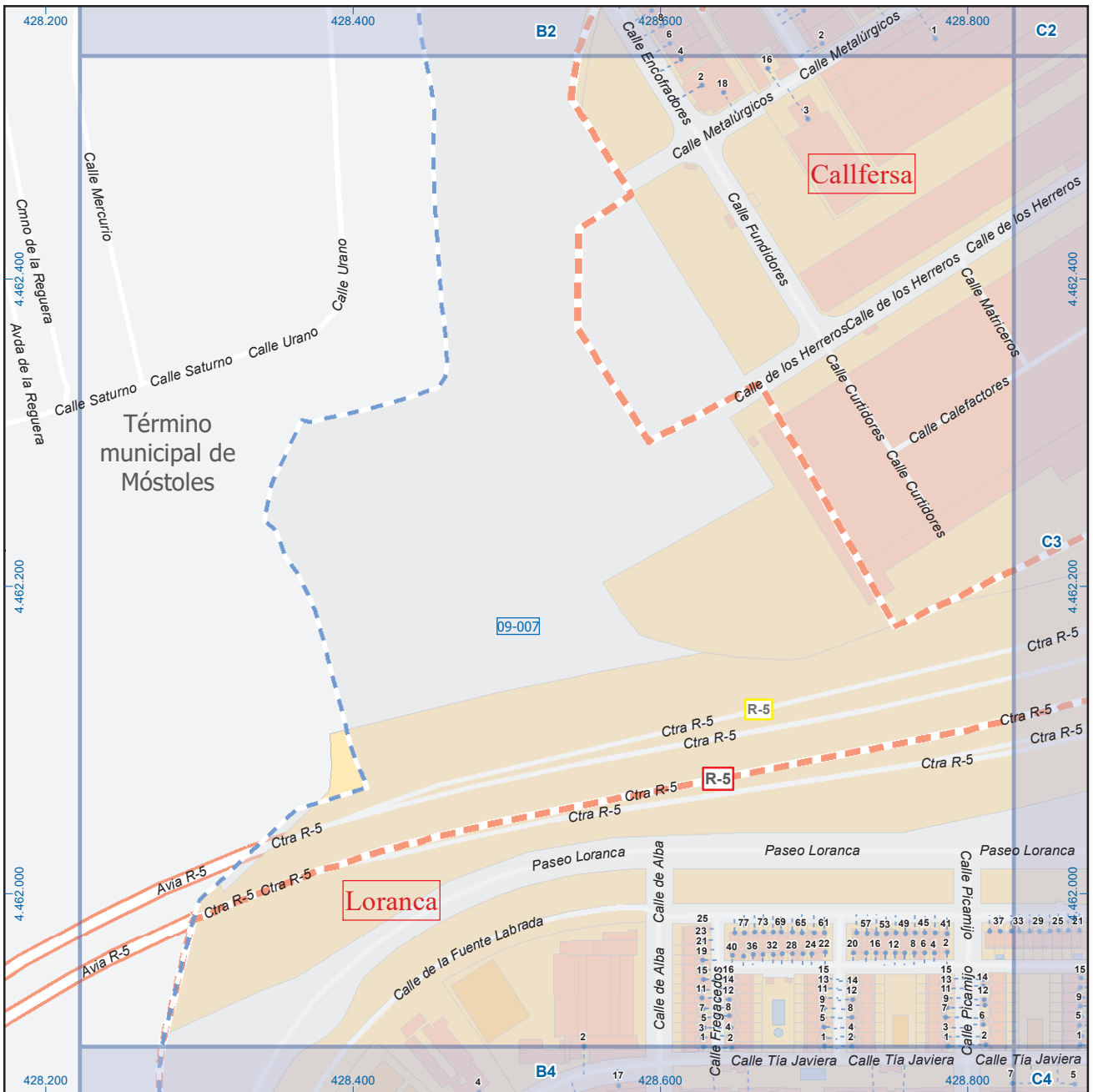
### Leyenda



Dirección General de Economía  
CONSEJERÍA DE ECONOMÍA,  
HACIENDA Y EMPLEO

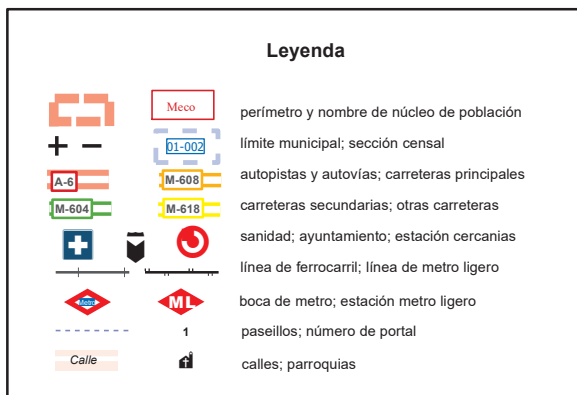


Mapa I - C2



## Fuenlabrada

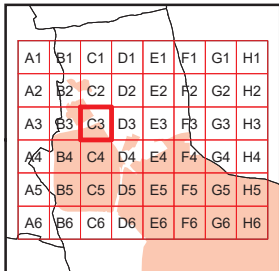
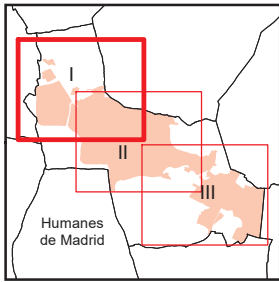
### Leyenda



Dirección General de Economía  
CONSEJERÍA DE ECONOMÍA,  
HACIENDA Y EMPLEO

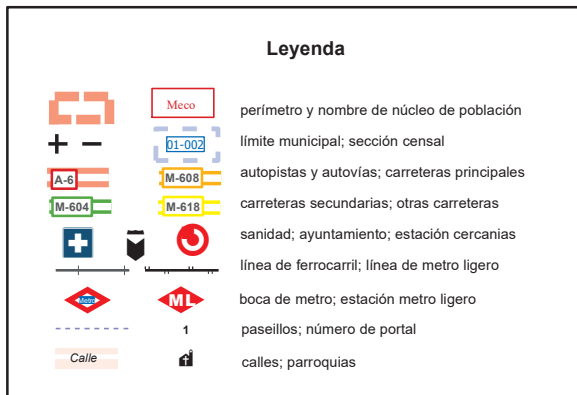


Mapa I - B3



## Fuenlabrada

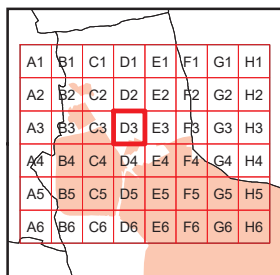
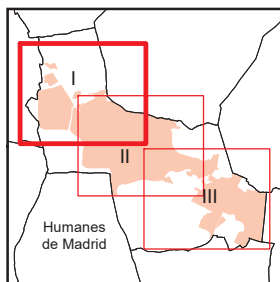
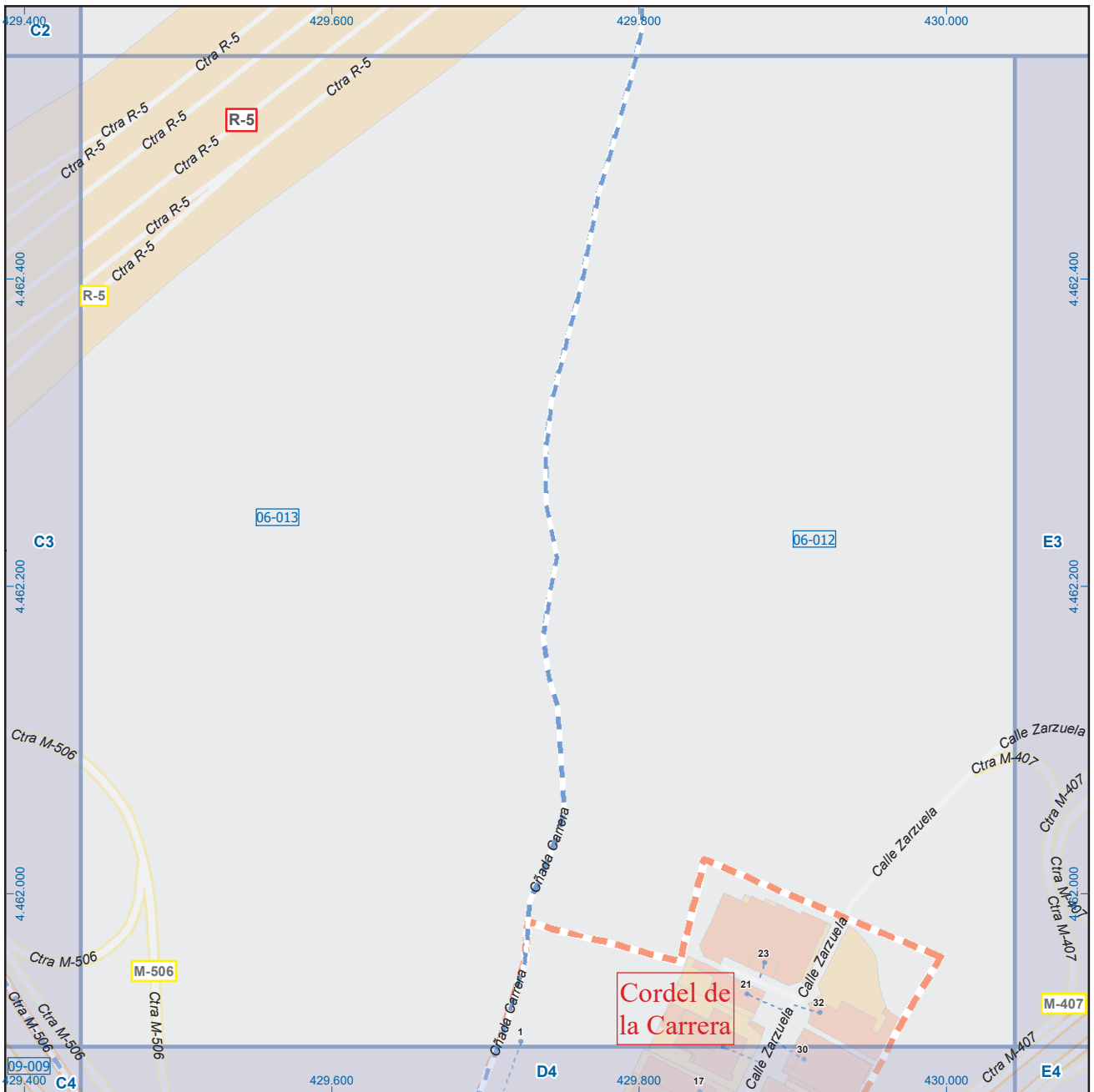
### Legenda



Dirección General de Economía  
CONSEJERÍA DE ECONOMÍA,  
HACIENDA Y EMPLEO



Mapa I - C3



## Fuenlabrada

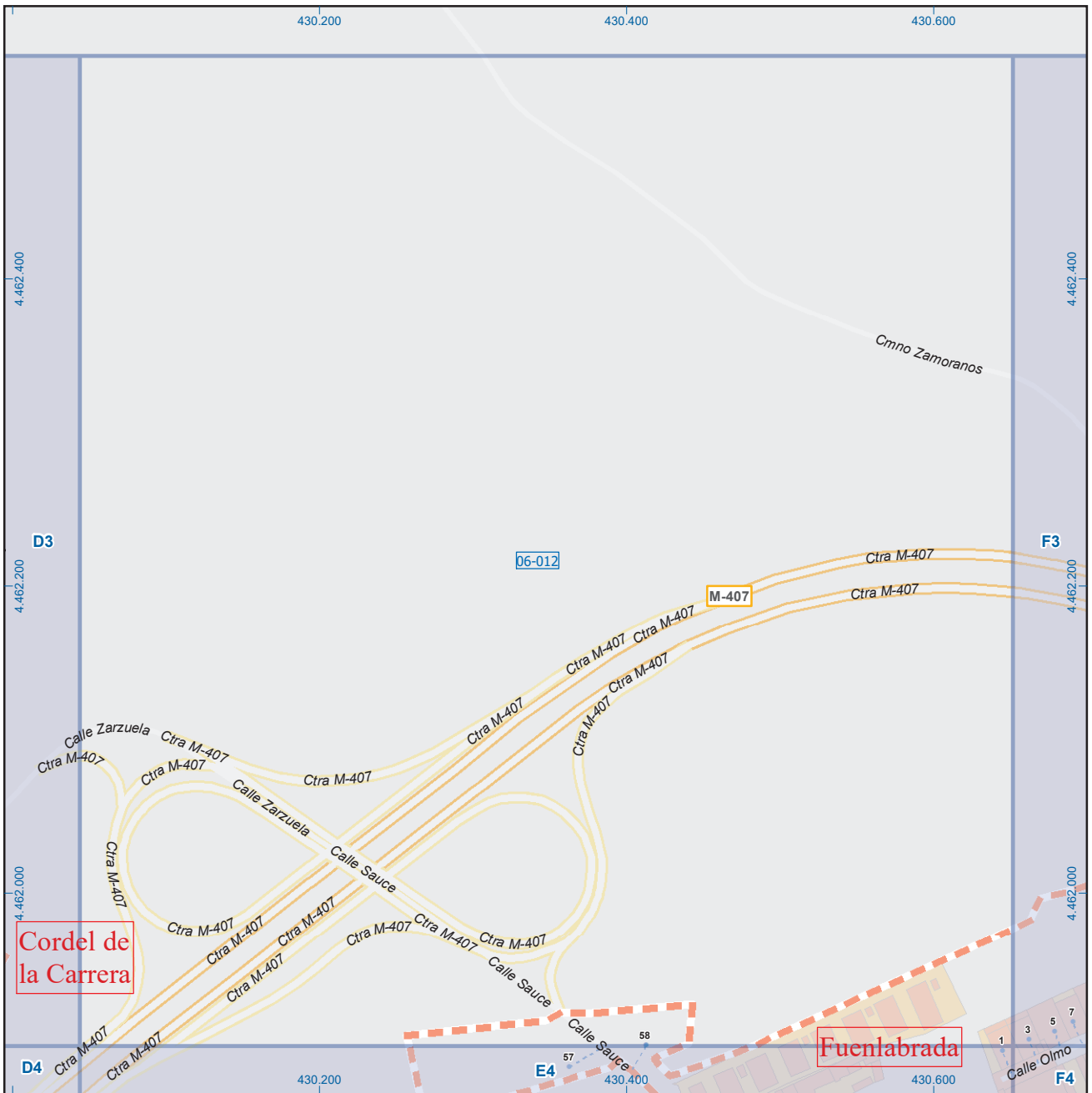
### Leyenda



Dirección General de Economía  
CONSEJERÍA DE ECONOMÍA,  
HACIENDA Y EMPLEO

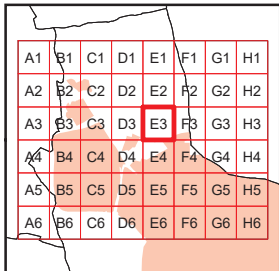
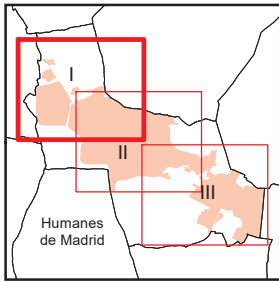


Mapa I - D3



Cordel de la Carrera

Fuenlabrada



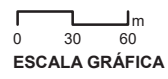
## Fuenlabrada

### Leyenda

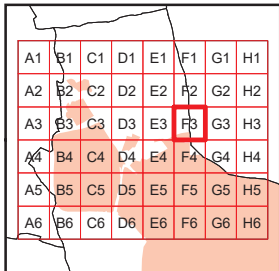
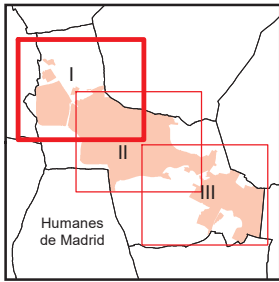
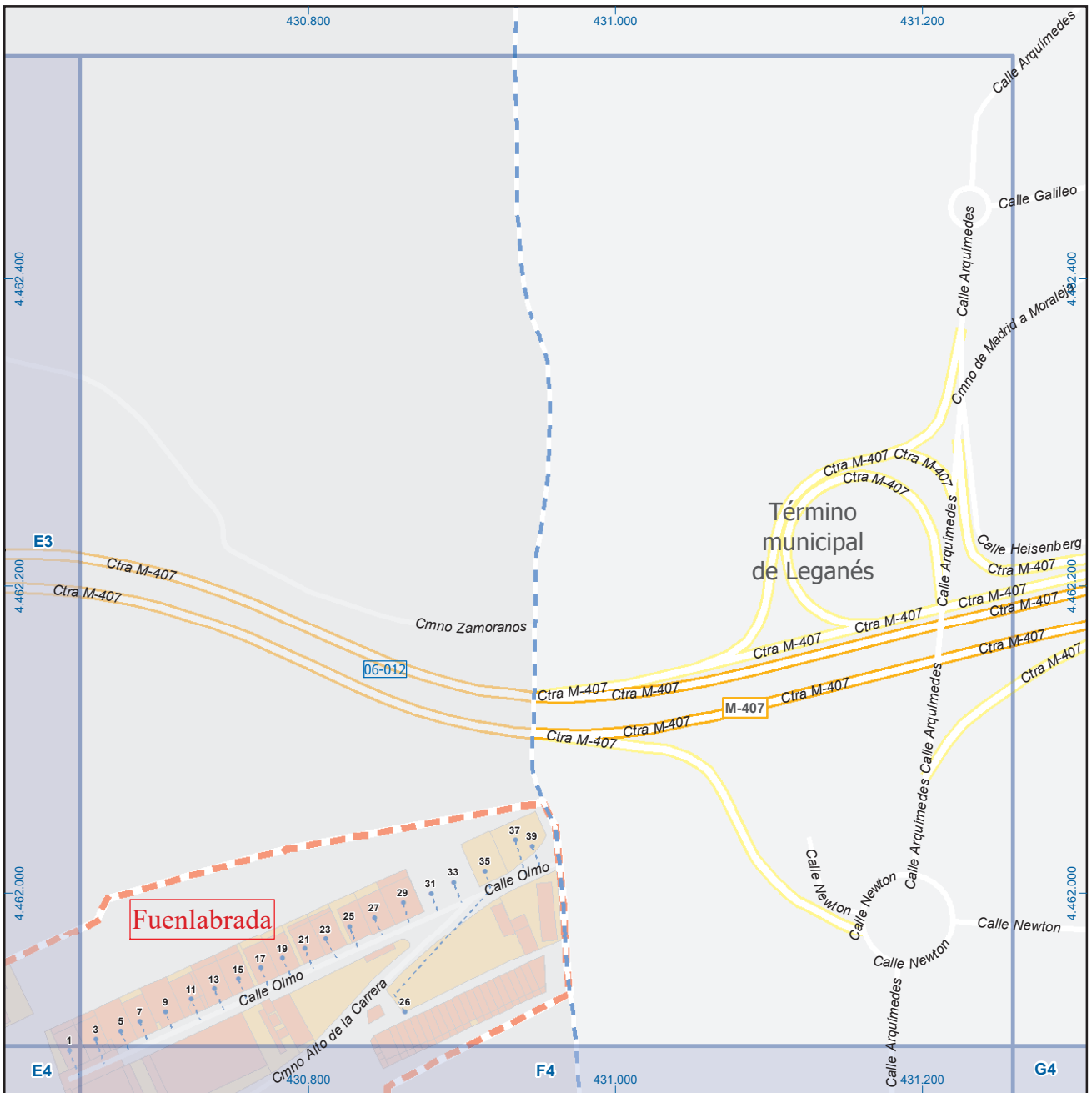
	Meco	perímetro y nombre de núcleo de población
	06-012	límite municipal; sección censal
	M-608	autopistas y autovías; carreteras principales
	M-618	carreteras secundarias; otras carreteras
		sanidad; ayuntamiento; estación cercanías
		línea de ferrocarril; línea de metro ligero
		boca de metro; estación metro ligero
	1	paseillos; número de portal
	Calle	calles; parroquias



Dirección General de Economía  
CONSEJERÍA DE ECONOMÍA,  
HACIENDA Y EMPLEO

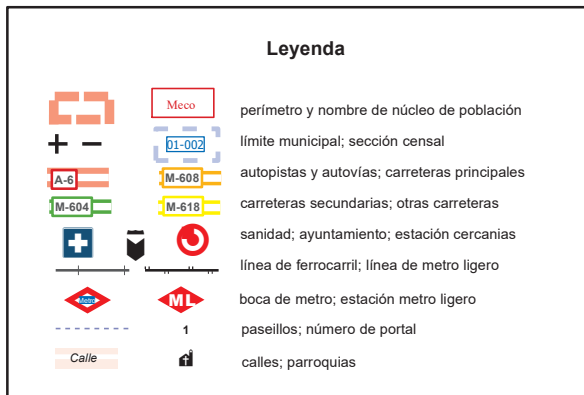


Mapa I - E3



## Fuenlabrada

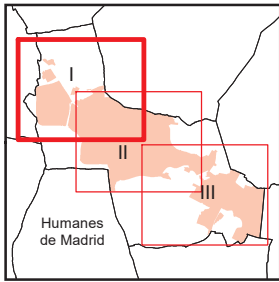
### Leyenda



Dirección General de Economía  
CONSEJERÍA DE ECONOMÍA,  
HACIENDA Y EMPLEO



Mapa I - F3



A1	B1	C1	D1	E1	F1	G1	H1
A2	B2	C2	D2	E2	F2	G2	H2
A3	B3	C3	D3	E3	F3	G3	H3
A4	B4	C4	D4	E4	F4	G4	H4
A5	B5	C5	D5	E5	F5	G5	H5
A6	B6	C6	D6	E6	F6	G6	H6

## Fuenlabrada

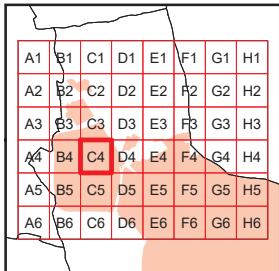
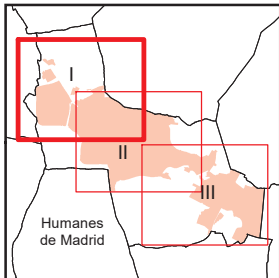
### Leyenda

- Meco perimetro y nombre de núcleo de población
- 01-002 límite municipal; sección censal
- A-6 M-608 autopistas y autovías; carreteras principales
- M-604 M-618 carreteras secundarias; otras carreteras
- Sanidad; ayuntamiento; estación cercanías
- Línea de ferrocarril; línea de metro ligero
- Boca de metro; estación metro ligero
- 1 paseillos; número de portal
- Calle calles; parroquias

Dirección General de Economía  
CONSEJERÍA DE ECONOMÍA,  
HACIENDA Y EMPLEO



Mapa I - B4



## Fuenlabrada

### Leyenda

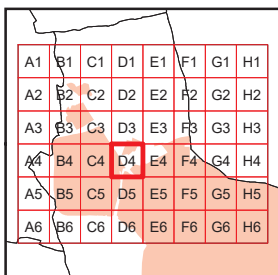
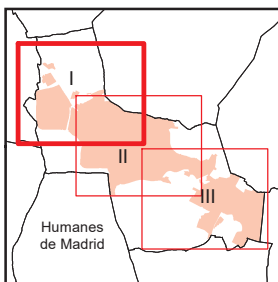
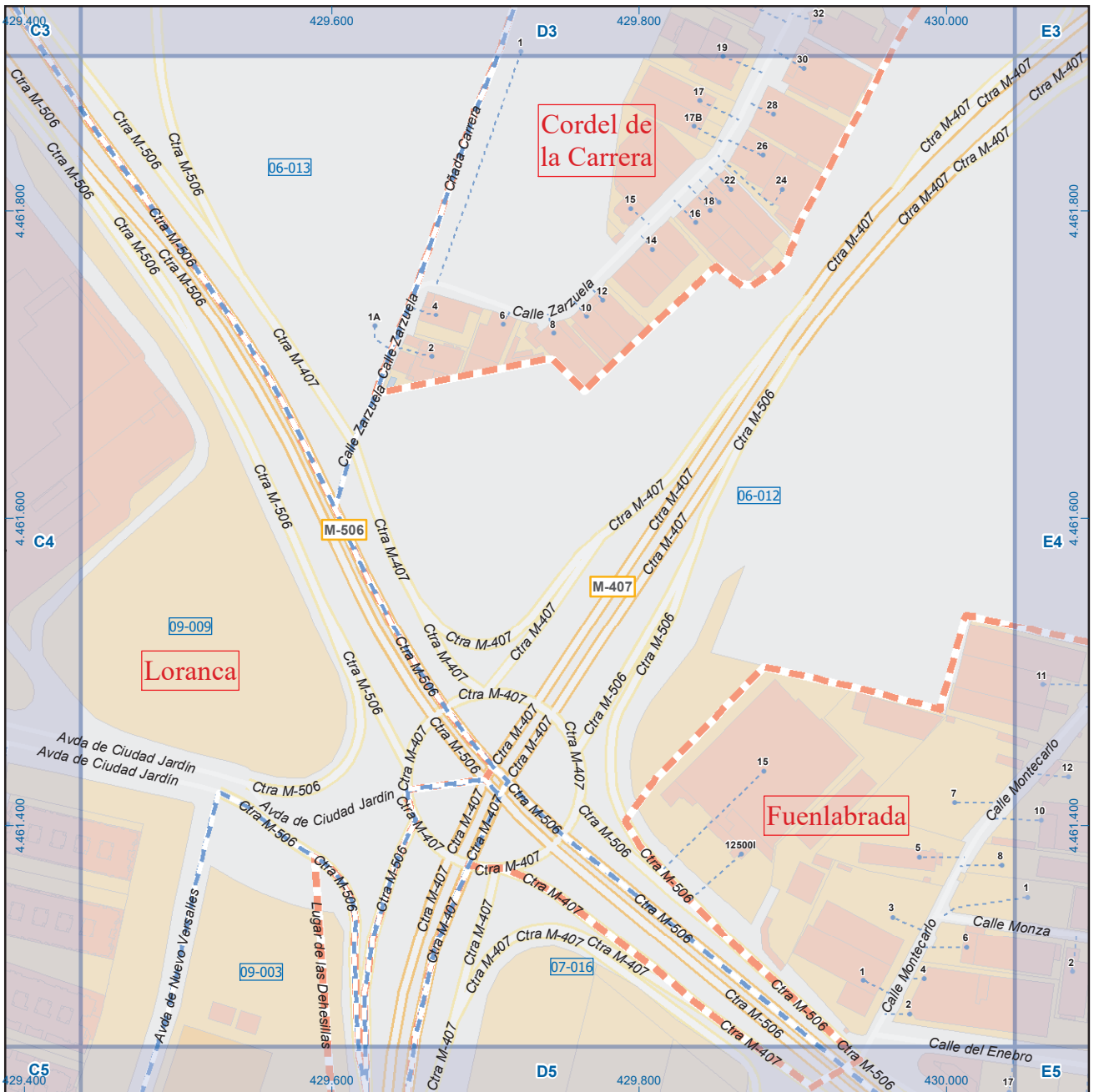


Dirección General de Economía  
CONSEJERÍA DE ECONOMÍA,  
HACIENDA Y EMPLEO



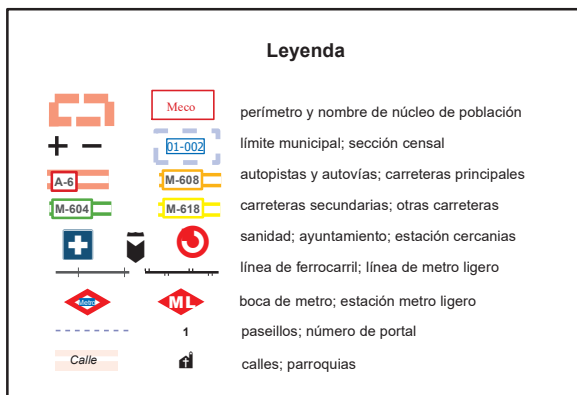
Mapa I - C4





## Fuenlabrada

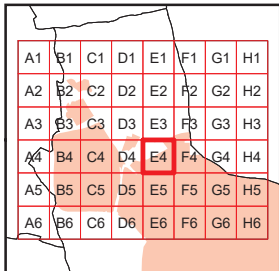
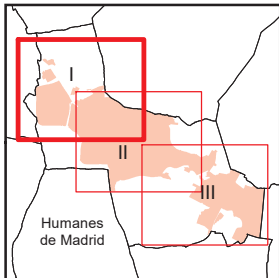
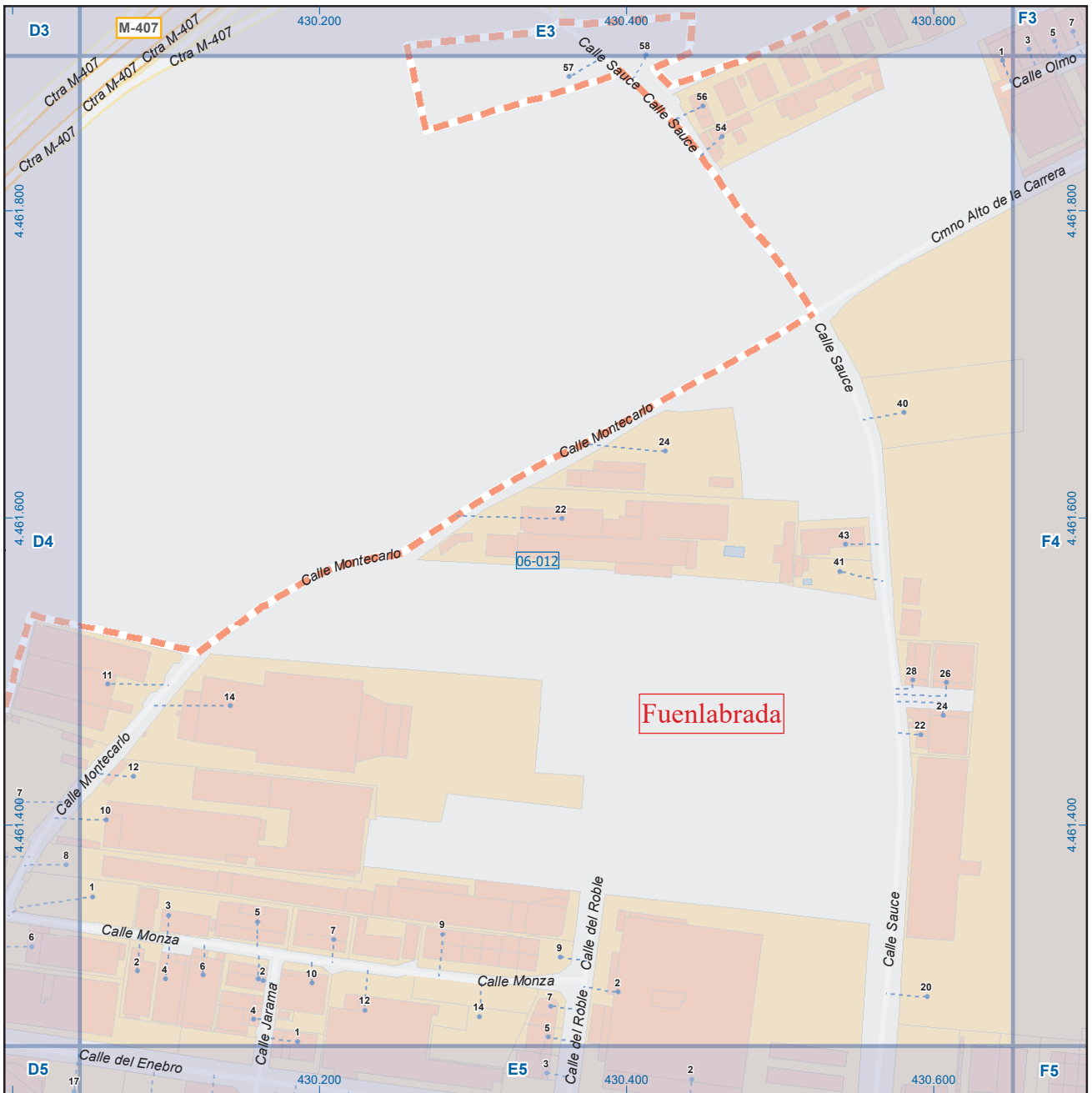
### Legenda



Dirección General de Economía  
CONSEJERÍA DE ECONOMÍA,  
HACIENDA Y EMPLEO



Mapa I - D4



## Fuenlabrada

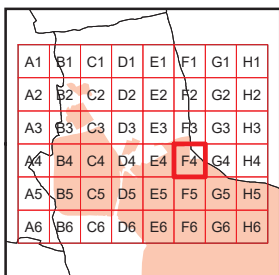
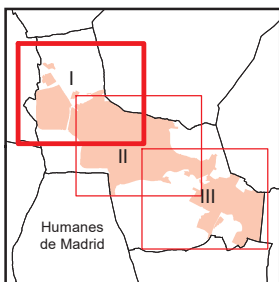
### Leyenda



Dirección General de Economía  
CONSEJERÍA DE ECONOMÍA,  
HACIENDA Y EMPLEO

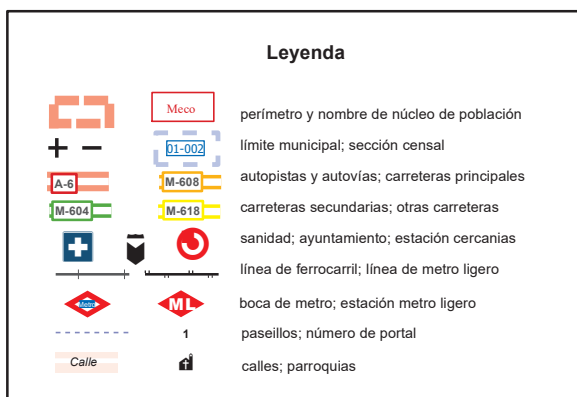


Mapa I - E4



## Fuenlabrada

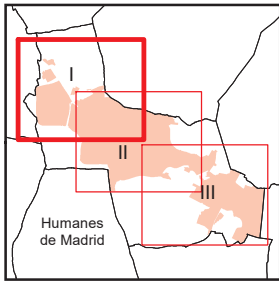
### Leyenda



Dirección General de Economía  
CONSEJERÍA DE ECONOMÍA,  
HACIENDA Y EMPLEO



Mapa I - F4



A1	B1	C1	D1	E1	F1	G1	H1
A2	B2	C2	D2	E2	F2	G2	H2
A3	B3	C3	D3	E3	F3	G3	H3
A4	B4	C4	D4	E4	F4	G4	H4
A5	B5	C5	D5	E5	F5	G5	H5
A6	B6	C6	D6	E6	F6	G6	H6

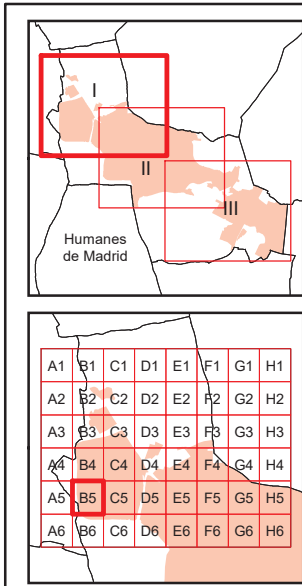
## Fuenlabrada

### Leyenda

	Meco	perímetro y nombre de núcleo de población
	01-002	límite municipal; sección censal
	A-6	autopistas y autovías; carreteras principales
	M-604	carreteras secundarias; otras carreteras
		sanidad; ayuntamiento; estación cercanías
		línea de ferrocarril; línea de metro ligero
		boca de metro; estación metro ligero
	ML	
	1	paseillos; número de portal
	Calle	calles; parroquias


 Dirección General de Economía  
 CONSEJERÍA DE ECONOMÍA,  
 HACIENDA Y EMPLEO





## Fuenlabrada

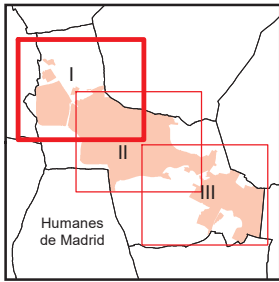
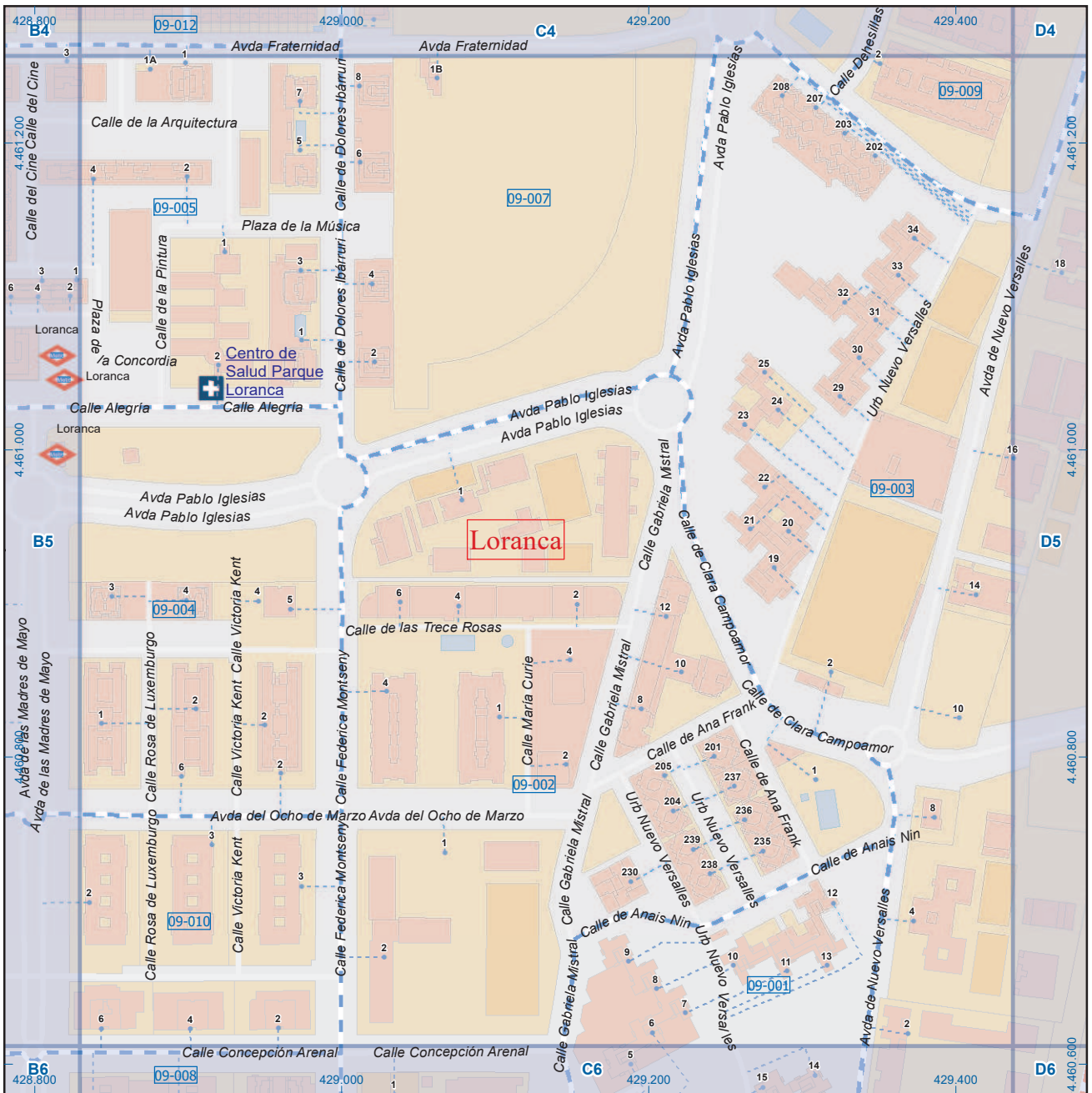
### Leyenda



Dirección General de Economía  
CONSEJERÍA DE ECONOMÍA,  
HACIENDA Y EMPLEO



Mapa I - B5



A1	B1	C1	D1	E1	F1	G1	H1
A2	B2	C2	D2	E2	F2	G2	H2
A3	B3	C3	D3	E3	F3	G3	H3
A4	B4	C4	D4	E4	F4	G4	H4
A5	B5	C5	D5	E5	F5	G5	H5
A6	B6	C6	D6	E6	F6	G6	H6

## Fuenlabrada

### Legenda

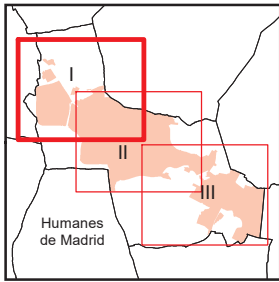
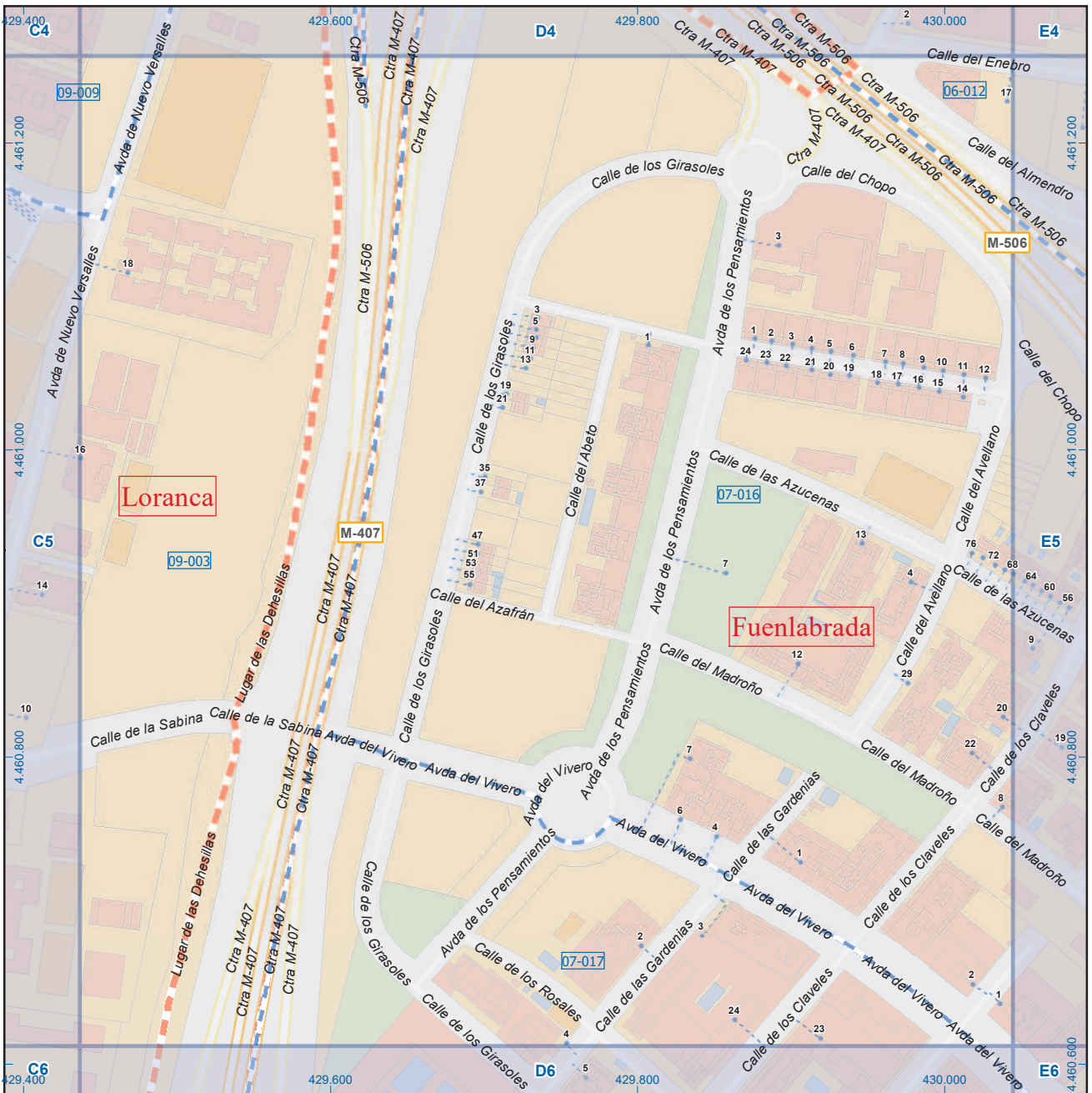
	Meco	perímetro y nombre de núcleo de población
	01-002	límite municipal; sección censal
	M-608	autopistas y autovías; carreteras principales
	M-604	carreteras secundarias; otras carreteras
		sanidad; ayuntamiento; estación cercanías
		línea de ferrocarril; línea de metro ligero
		boca de metro; estación metro ligero
	1	paseillos; número de portal
	Calle	calles; parroquias



Dirección General de Economía  
CONSEJERÍA DE ECONOMÍA,  
HACIENDA Y EMPLEO



Mapa I - C5



A1	B1	C1	D1	E1	F1	G1	H1
A2	B2	C2	D2	E2	F2	G2	H2
A3	B3	C3	D3	E3	F3	G3	H3
A4	B4	C4	D4	E4	F4	G4	H4
A5	B5	C5	D5	E5	F5	G5	H5
A6	B6	C6	D6	E6	F6	G6	H6

## Fuenlabrada

### Leyenda

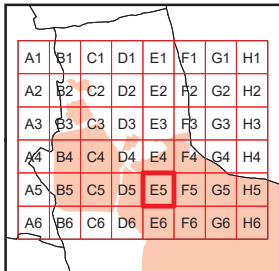
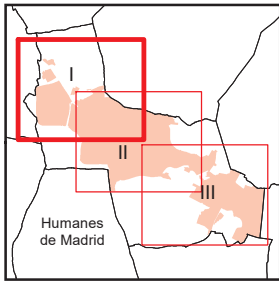
	Meco	perímetro y nombre de núcleo de población
	01-002	límite municipal; sección censal
	A-6	autopistas y autovías; carreteras principales
	M-604	carreteras secundarias; otras carreteras
		sanidad; ayuntamiento; estación cercanías
		línea de ferrocarril; línea de metro ligero
		boca de metro; estación metro ligero
	1	paseillos; número de portal
		calles; parroquias



Dirección General de Economía  
CONSEJERÍA DE ECONOMÍA,  
HACIENDA Y EMPLEO



Mapa I - D5



# Fuenlabrada

## Leyenda

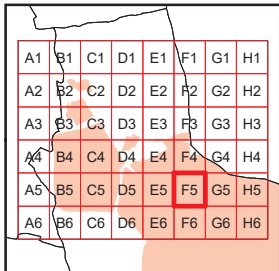
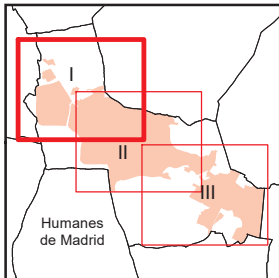
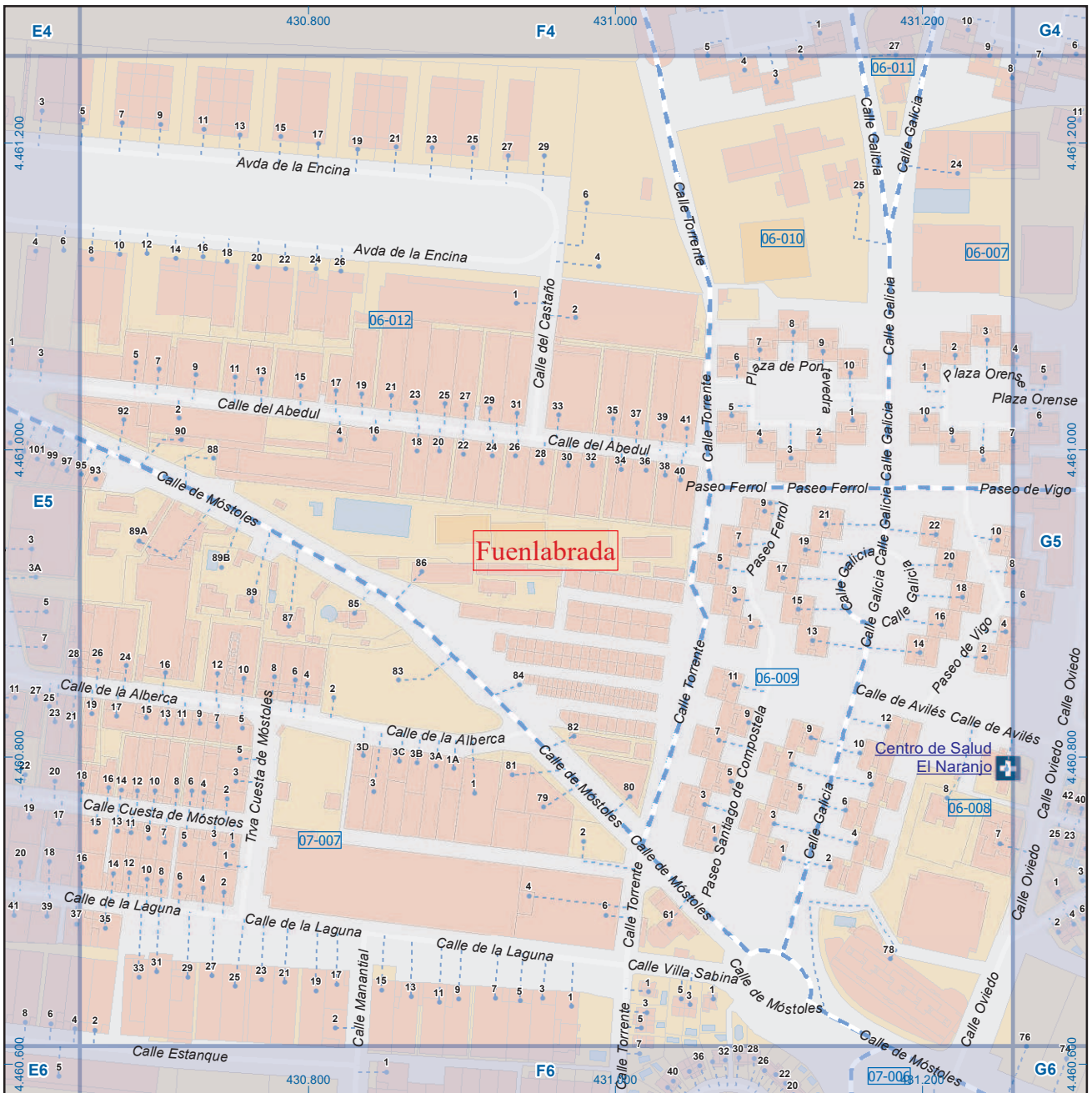
- Meco perimetro y nombre de núcleo de población
- 01-002 límite municipal; sección censal
- A-6 M-608 autopistas y autovías; carreteras principales
- M-604 M-618 carreteras secundarias; otras carreteras
- Sanidad; ayuntamiento; estación cercanías
- Línea de ferrocarril; línea de metro ligero
- Boca de metro; estación metro ligero
- Paseillos; número de portal
- Calle; parroquias


 Dirección General de Economía  
 CONSEJERÍA DE ECONOMÍA,  
 HACIENDA Y EMPLEO



Mapa I - E5





## Fuenlabrada

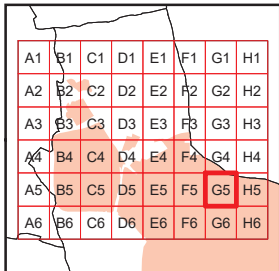
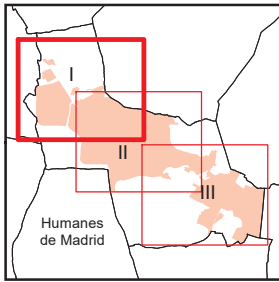
### Leyenda



Dirección General de Economía  
CONSEJERÍA DE ECONOMÍA,  
HACIENDA Y EMPLEO






















Mapa I - F5



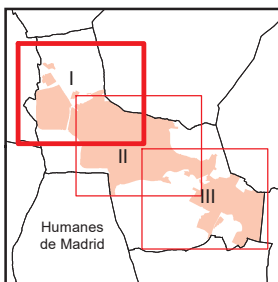
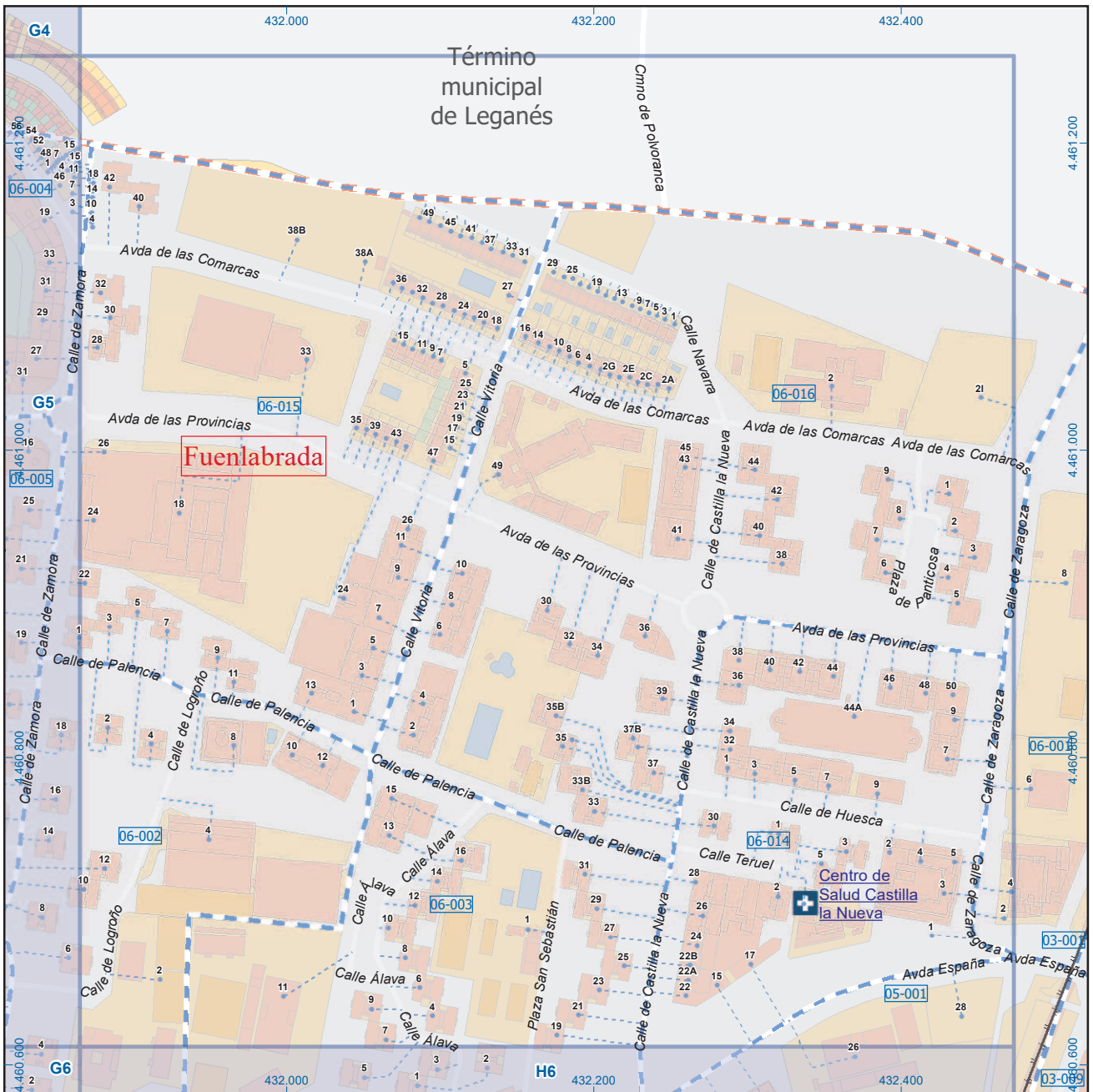
### Fuenlabrada

#### Legenda

		perimetro y nombre de núcleo de población
		límite municipal; sección censal
		autopistas y autovías; carreteras principales
		carreteras secundarias; otras carreteras
		sanidad; ayuntamiento; estación cercanías
		línea de ferrocarril; línea de metro ligero
		boca de metro; estación metro ligero
		paseillos; número de portal
		calles; parroquias

  
**Comunidad de Madrid**  
 Dirección General de Economía  
 CONSEJERÍA DE ECONOMÍA,  
 HACIENDA Y EMPLEO





A1	B1	C1	D1	E1	F1	G1	H1
A2	B2	C2	D2	E2	F2	G2	H2
A3	B3	C3	D3	E3	F3	G3	H3
A4	B4	C4	D4	E4	F4	G4	H4
A5	B5	C5	D5	E5	F5	G5	H5
A6	B6	C6	D6	E6	F6	G6	H6

## Fuenlabrada

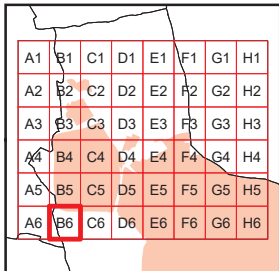
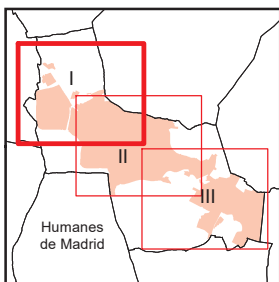
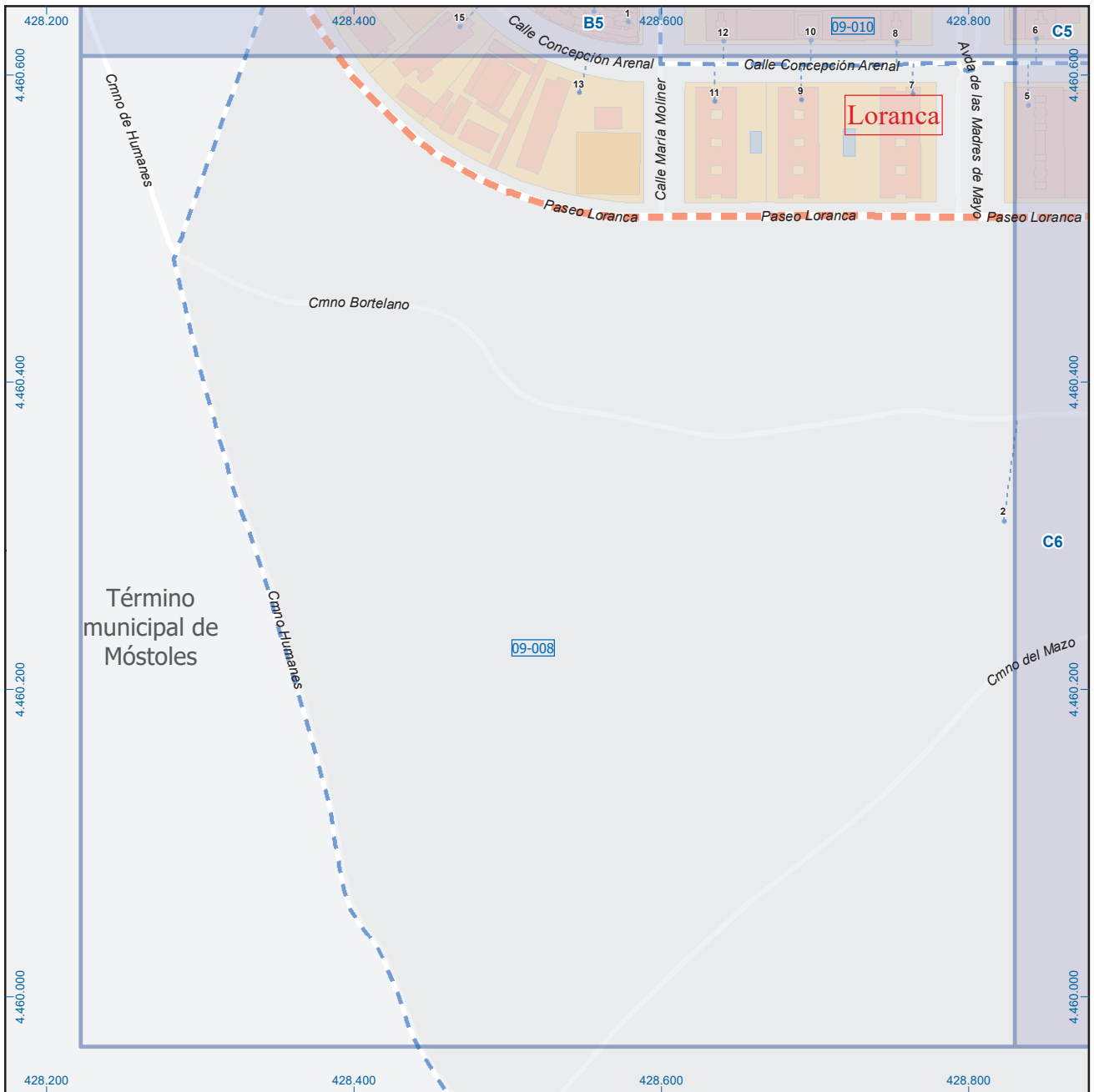
### Leyenda



Dirección General de Economía  
CONSEJERÍA DE ECONOMÍA,  
HACIENDA Y EMPLEO

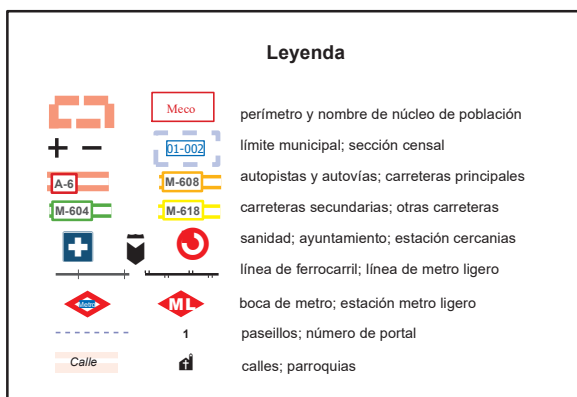


Mapa I - H5



## Fuenlabrada

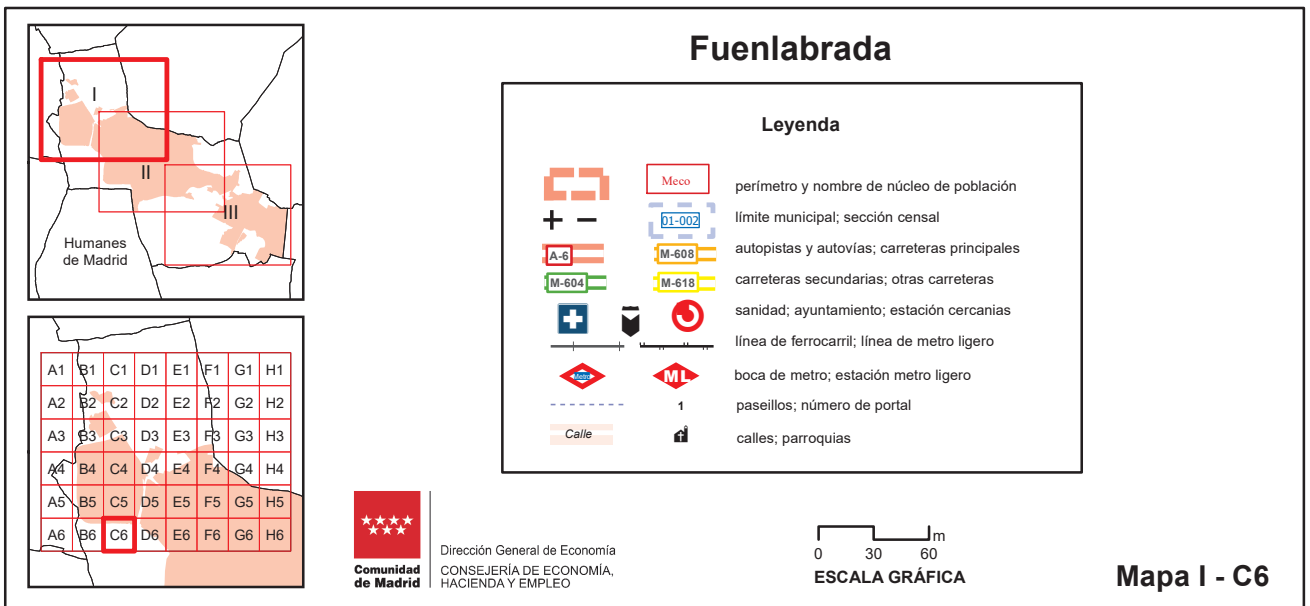
### Leyenda

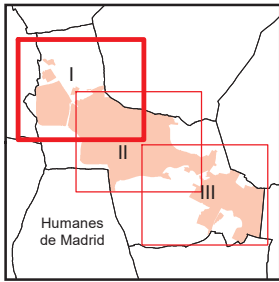


Dirección General de Economía  
CONSEJERÍA DE ECONOMÍA,  
HACIENDA Y EMPLEO



Mapa I - B6





A1	B1	C1	D1	E1	F1	G1	H1
A2	B2	C2	D2	E2	F2	G2	H2
A3	B3	C3	D3	E3	F3	G3	H3
A4	B4	C4	D4	E4	F4	G4	H4
A5	B5	C5	D5	E5	F5	G5	H5
A6	B6	C6	D6	E6	F6	G6	H6

## Fuenlabrada

### Leyenda

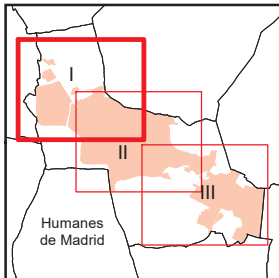
	Meco	perímetro y nombre de núcleo de población
	01-002	límite municipal; sección censal
	A-6	autopistas y autovías; carreteras principales
	M-604	carreteras secundarias; otras carreteras
		sanidad; ayuntamiento; estación cercanías
		línea de ferrocarril; línea de metro ligero
		boca de metro; estación metro ligero
	1	paseillos; número de portal
	Calle	calles; parroquias



Dirección General de Economía  
CONSEJERÍA DE ECONOMÍA,  
HACIENDA Y EMPLEO



Mapa I - D6



A1	B1	C1	D1	E1	F1	G1	H1
A2	B2	C2	D2	E2	F2	G2	H2
A3	B3	C3	D3	E3	F3	G3	H3
A4	B4	C4	D4	E4	F4	G4	H4
A5	B5	C5	D5	E5	F5	G5	H5
A6	B6	C6	D6	E6	F6	G6	H6



Dirección General de Economía  
CONSEJERÍA DE ECONOMÍA,  
HACIENDA Y EMPLEO

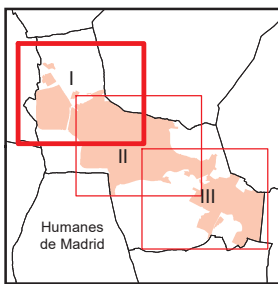
## Fuenlabrada

### Legenda

- Meco perimetro y nombre de núcleo de población
- 01-002 límite municipal; sección censal
- A-6 autopistas y autovías; carreteras principales
- M-604 M-608 M-618 carreteras secundarias; otras carreteras
- Sanidad; ayuntamiento; estación cercanías
- Línea de ferrocarril; línea de metro ligero
- Boca de metro; estación metro ligero
- Paseillos; número de portal
- Calle calles; parroquias



Mapa I - E6



A1	B1	C1	D1	E1	F1	G1	H1
A2	B2	C2	D2	E2	F2	G2	H2
A3	B3	C3	D3	E3	F3	G3	H3
A4	B4	C4	D4	E4	F4	G4	H4
A5	B5	C5	D5	E5	F5	G5	H5
A6	B6	C6	D6	E6	F6	G6	H6

## Fuenlabrada

### Leyenda

	Meco	perímetro y nombre de núcleo de población
	01-002	límite municipal; sección censal
	M-608	autopistas y autovías; carreteras principales
	M-604	carreteras secundarias; otras carreteras
		sanidad; ayuntamiento; estación cercanías
		línea de ferrocarril; línea de metro ligero
		boca de metro; estación metro ligero
	1	paseillos; número de portal
	Calle	calles; parroquias

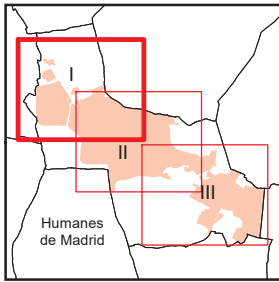
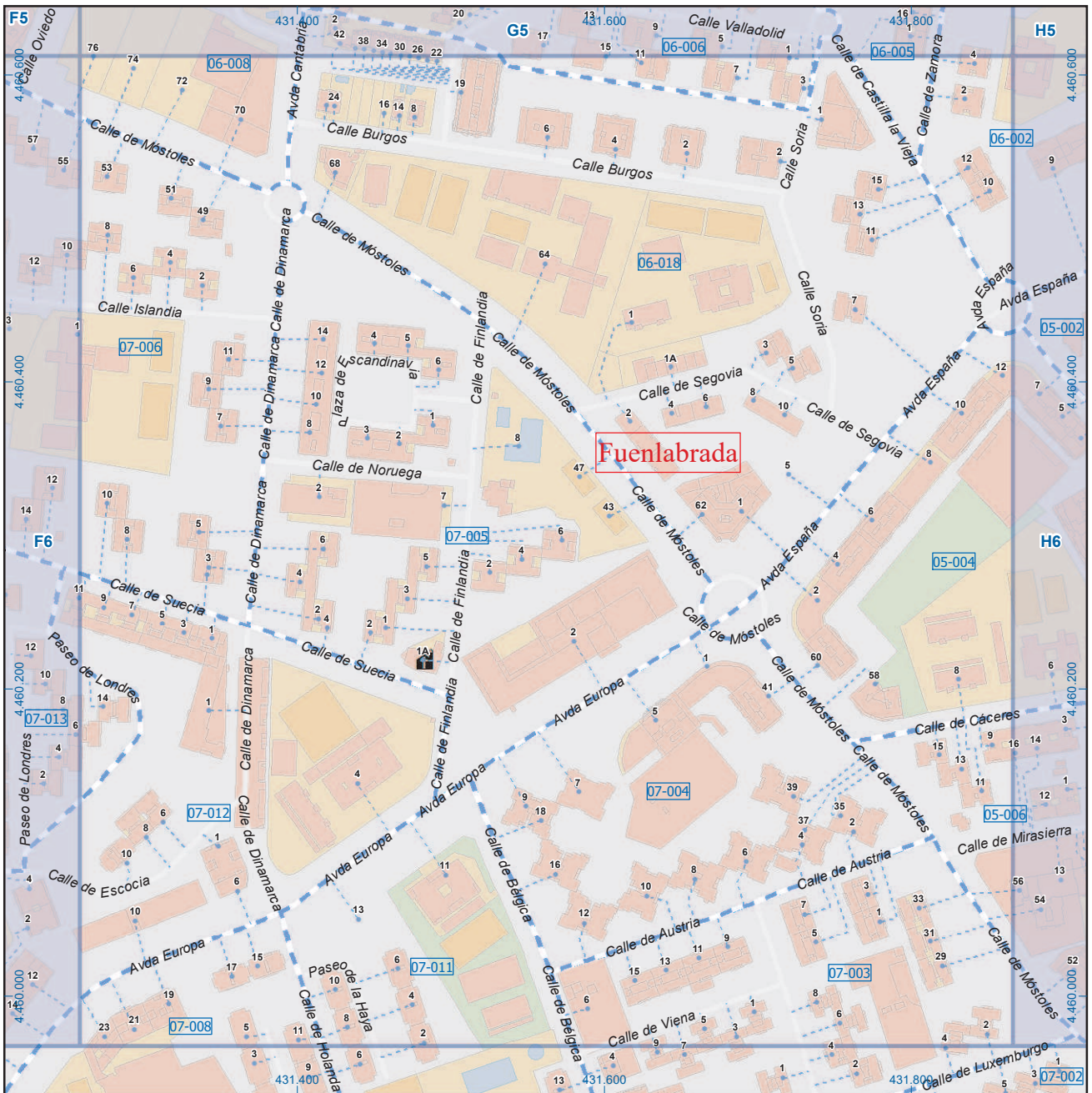


Dirección General de Economía  
CONSEJERÍA DE ECONOMÍA,  
HACIENDA Y EMPLEO

0 30 60 m  
ESCALA GRÁFICA

Mapa I - F6














A1	B1	C1	D1	E1	F1	G1	H1
A2	B2	C2	D2	E2	F2	G2	H2
A3	B3	C3	D3	E3	F3	G3	H3
A4	B4	C4	D4	E4	F4	G4	H4
A5	B5	C5	D5	E5	F5	G5	H5
A6	B6	C6	D6	E6	F6	G6	H6

## Fuenlabrada

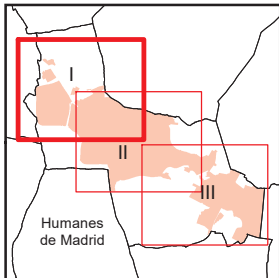
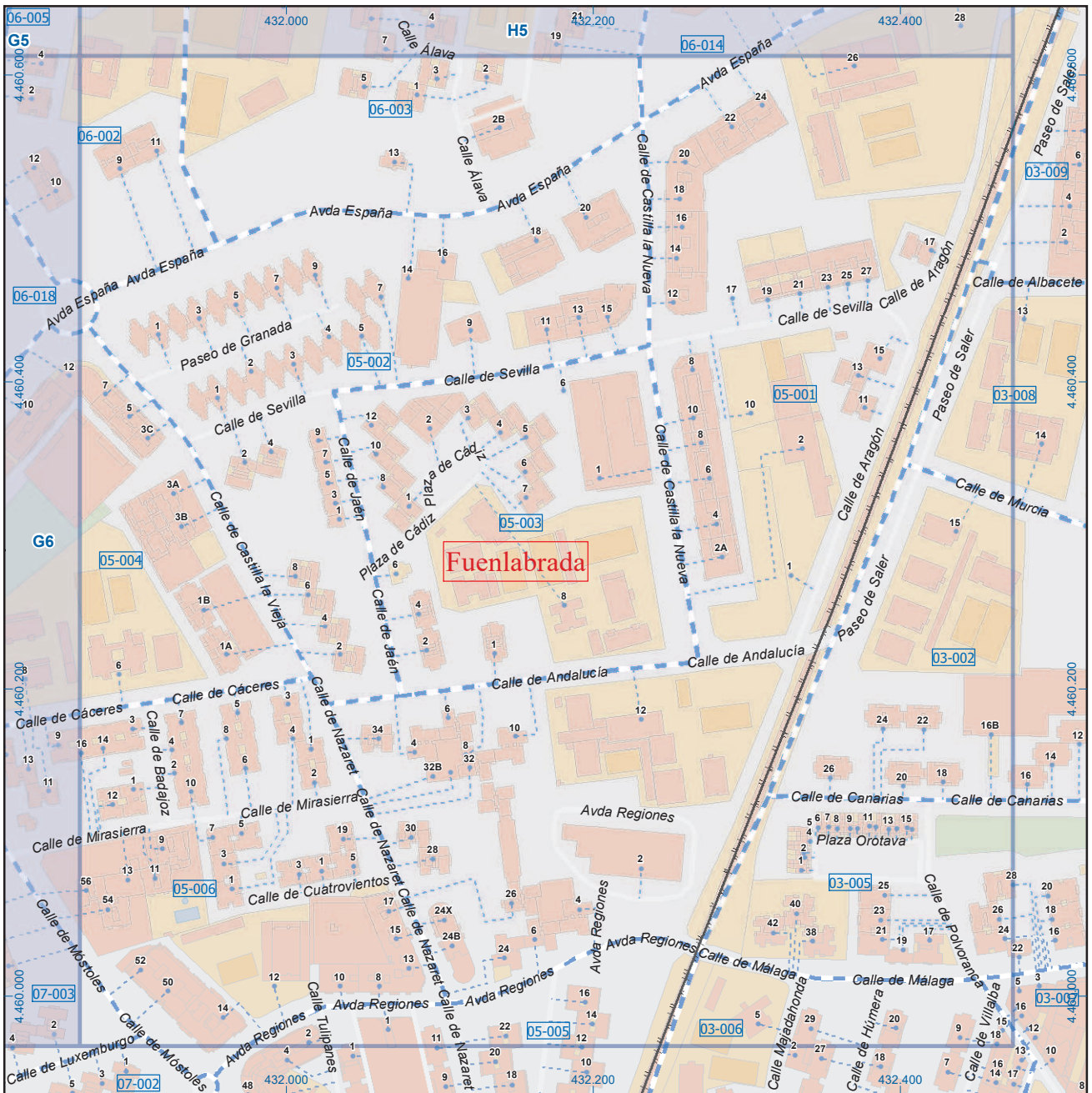
### Legenda

-  **Meco** perímetro y nombre de núcleo de población
-  **01-002** límite municipal; sección censal
-  **A-6** autopistas y autovías; carreteras principales
-  **M-608** carreteras secundarias; otras carreteras
-  **M-604** sanidad; ayuntamiento; estación cercanías
-  línea de ferrocarril; línea de metro ligero
-  **M-L** boca de metro; estación metro ligero
-  **1** paseillos; número de portal
-  **Calle** calles; parroquias



Dirección General de Economía  
CONSEJERÍA DE ECONOMÍA,  
HACIENDA Y EMPLEO





A1	B1	C1	D1	E1	F1	G1	H1
A2	B2	C2	D2	E2	F2	G2	H2
A3	B3	C3	D3	E3	F3	G3	H3
A4	B4	C4	D4	E4	F4	G4	H4
A5	B5	C5	D5	E5	F5	G5	H5
A6	B6	C6	D6	E6	F6	G6	H6

## Fuenlabrada

### Leyenda

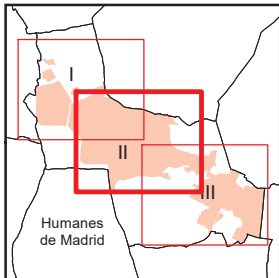
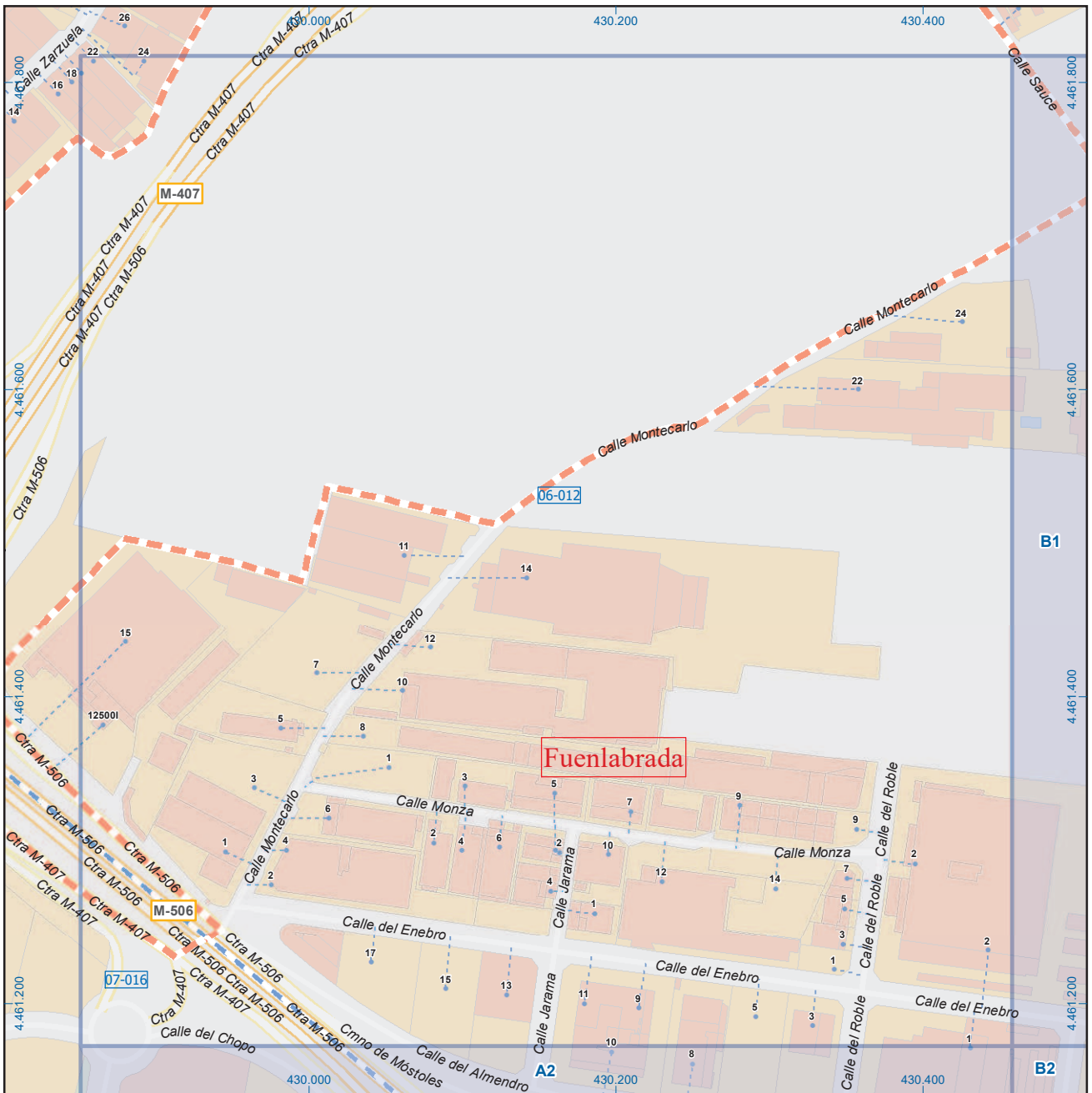
	Meco	perímetro y nombre de núcleo de población
	01-002	límite municipal; sección censal
	A-6	autopistas y autovías; carreteras principales
	M-604	carreteras secundarias; otras carreteras
		sanidad; ayuntamiento; estación cercanías
		línea de ferrocarril; línea de metro ligero
		boca de metro; estación metro ligero
	1	paseillos; número de portal
	Calle	calles; parroquias



Dirección General de Economía  
CONSEJERÍA DE ECONOMÍA,  
HACIENDA Y EMPLEO

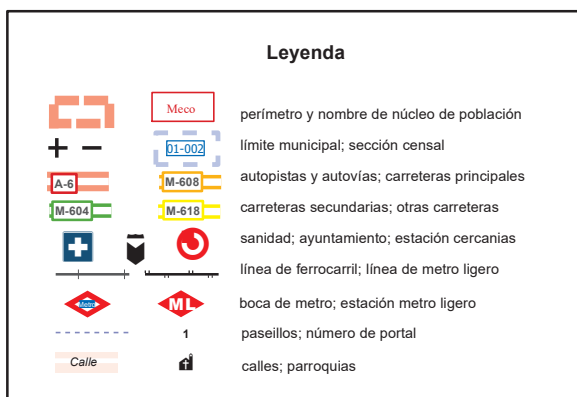


Mapa I - H6



## Fuenlabrada

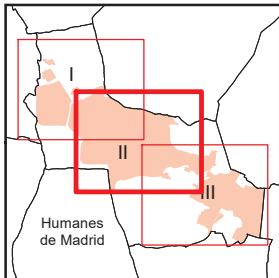
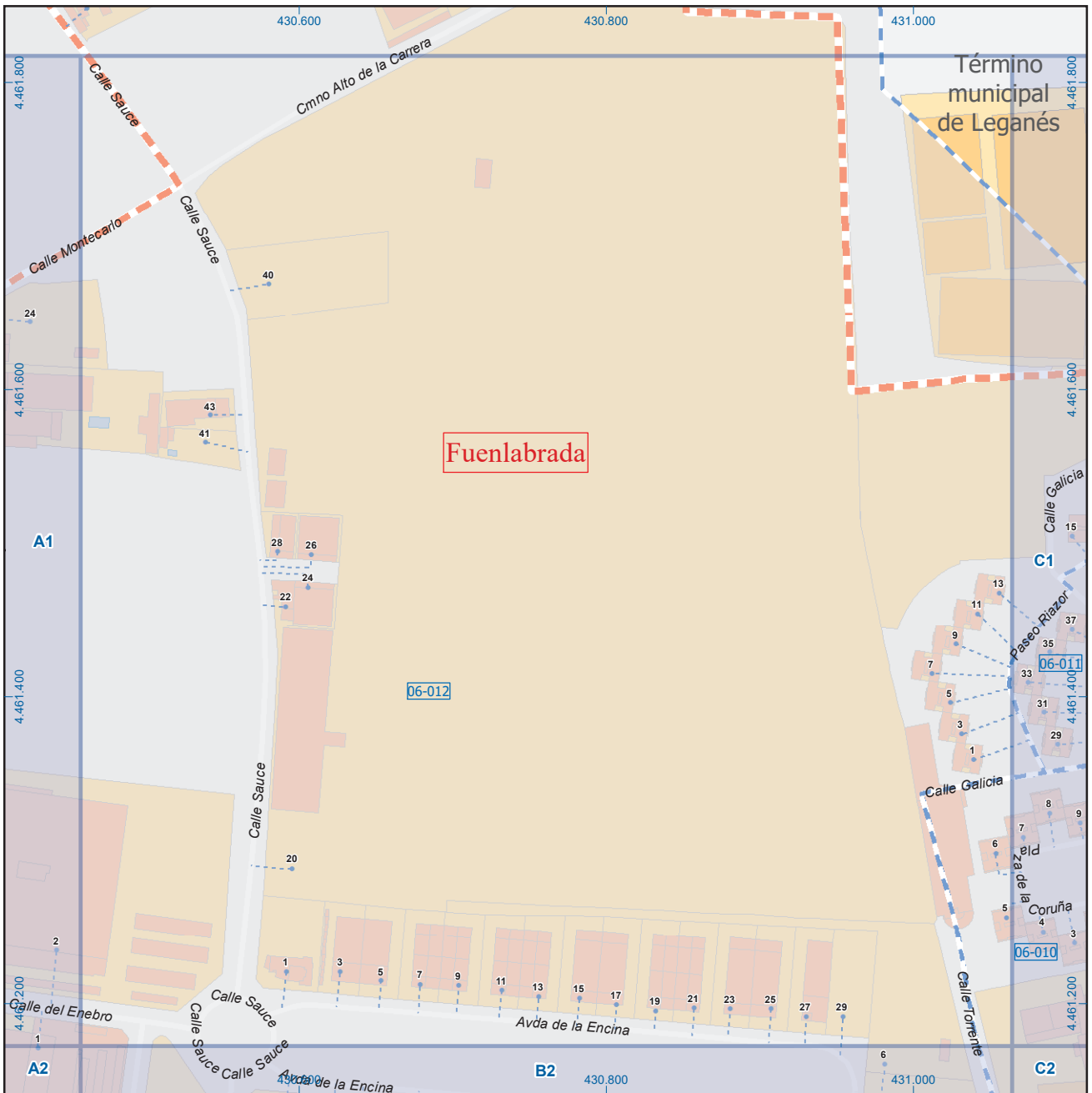
### Leyenda



Dirección General de Economía  
CONSEJERÍA DE ECONOMÍA,  
HACIENDA Y EMPLEO



Mapa II - A1



## Fuenlabrada

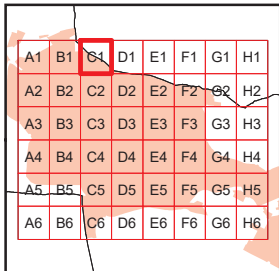
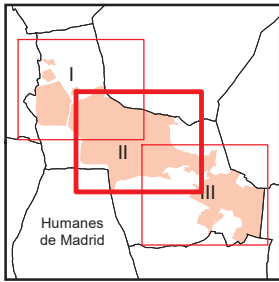
### Leyenda



Dirección General de Economía  
CONSEJERÍA DE ECONOMÍA,  
HACIENDA Y EMPLEO



Mapa II - B1



## Fuenlabrada

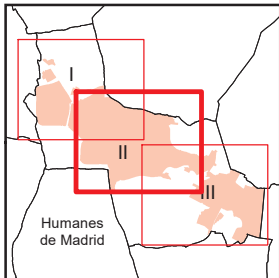
### Leyenda



Dirección General de Economía  
CONSEJERÍA DE ECONOMÍA,  
HACIENDA Y EMPLEO



Mapa II - C1



## Fuenlabrada

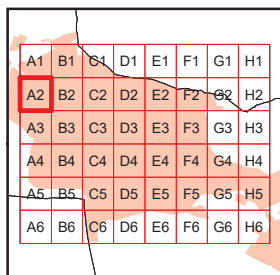
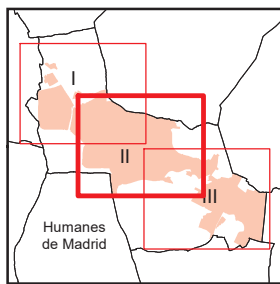
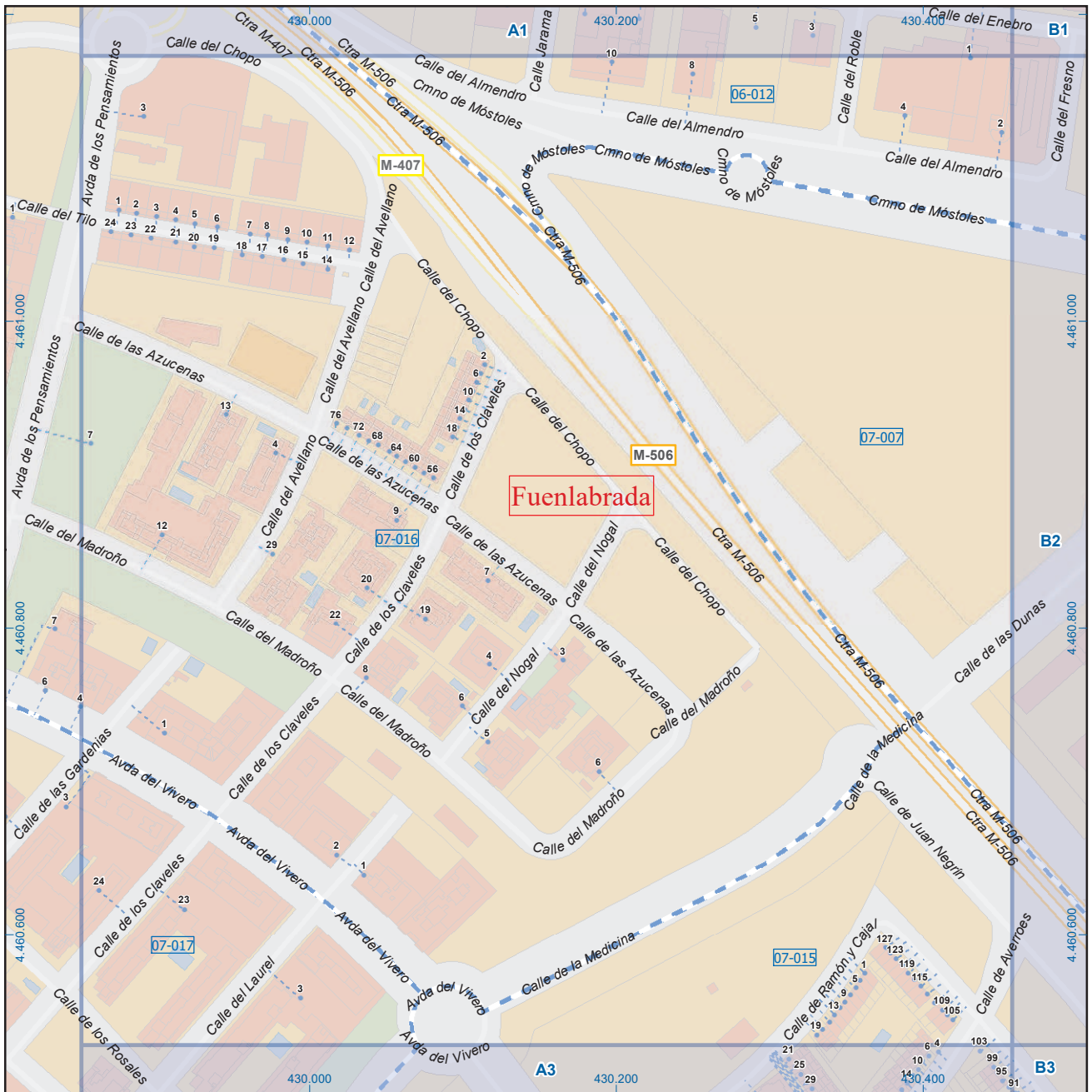
### Leyenda



Dirección General de Economía  
CONSEJERÍA DE ECONOMÍA,  
HACIENDA Y EMPLEO

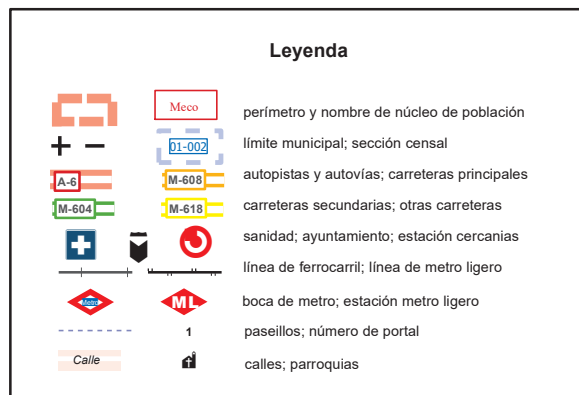


Mapa II - D1



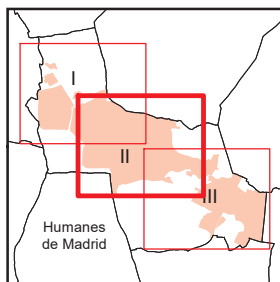
## Fuenlabrada

### Legenda



Dirección General de Economía  
CONSEJERÍA DE ECONOMÍA,  
HACIENDA Y EMPLEO





## Fuenlabrada

### Leyenda

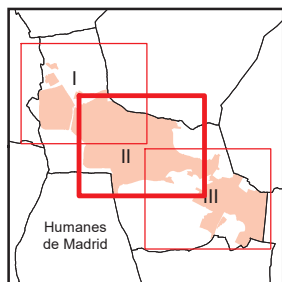
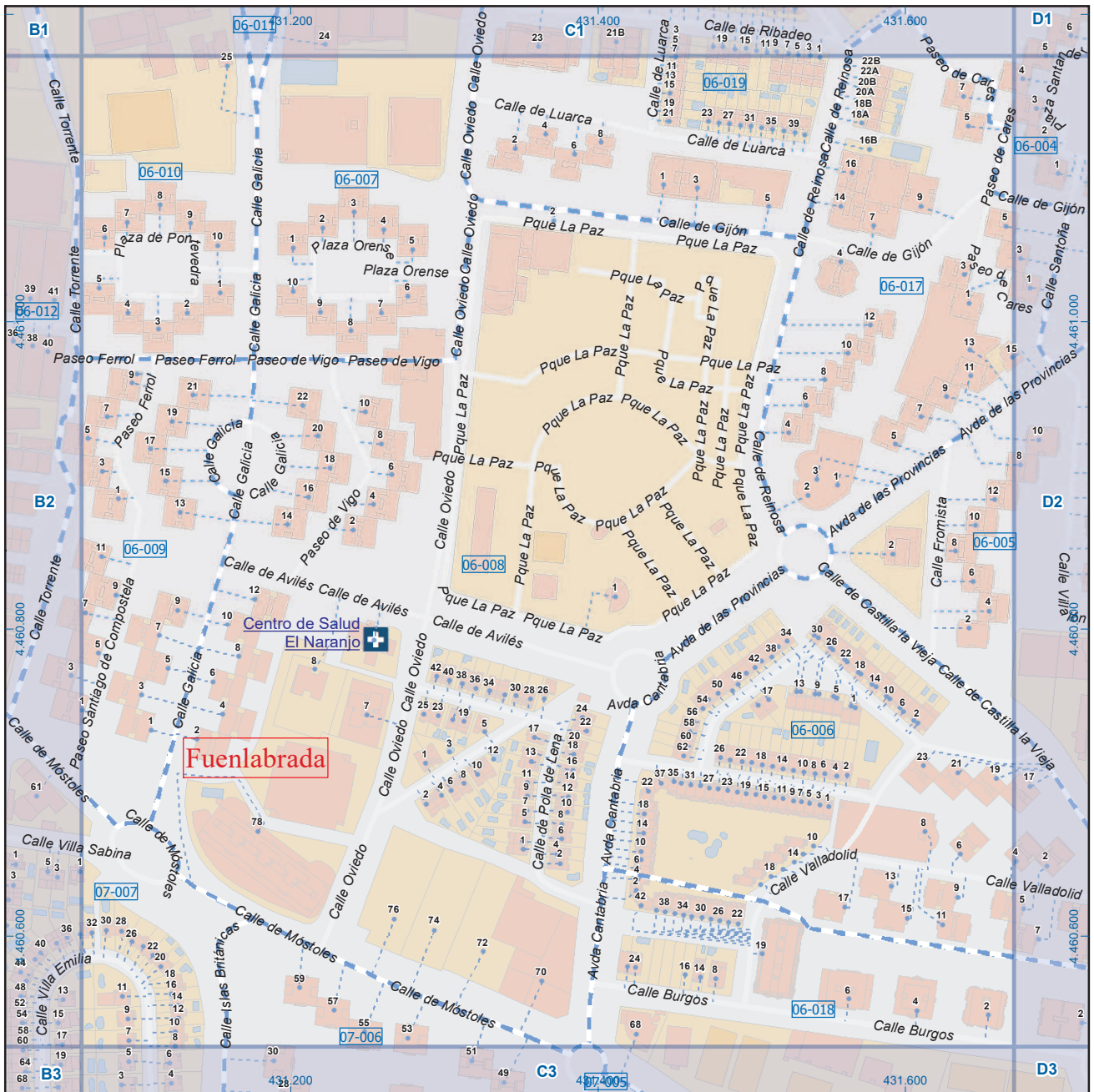


Dirección General de Economía  
CONSEJERÍA DE ECONOMÍA,  
HACIENDA Y EMPLEO



Mapa II - B2





## Fuenlabrada

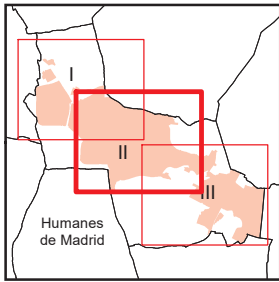
### Leyenda



Dirección General de Economía  
CONSEJERÍA DE ECONOMÍA,  
HACIENDA Y EMPLEO



Mapa II - C2



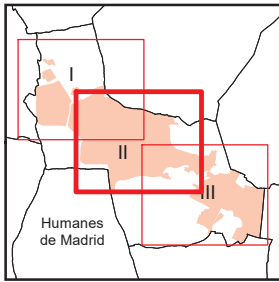
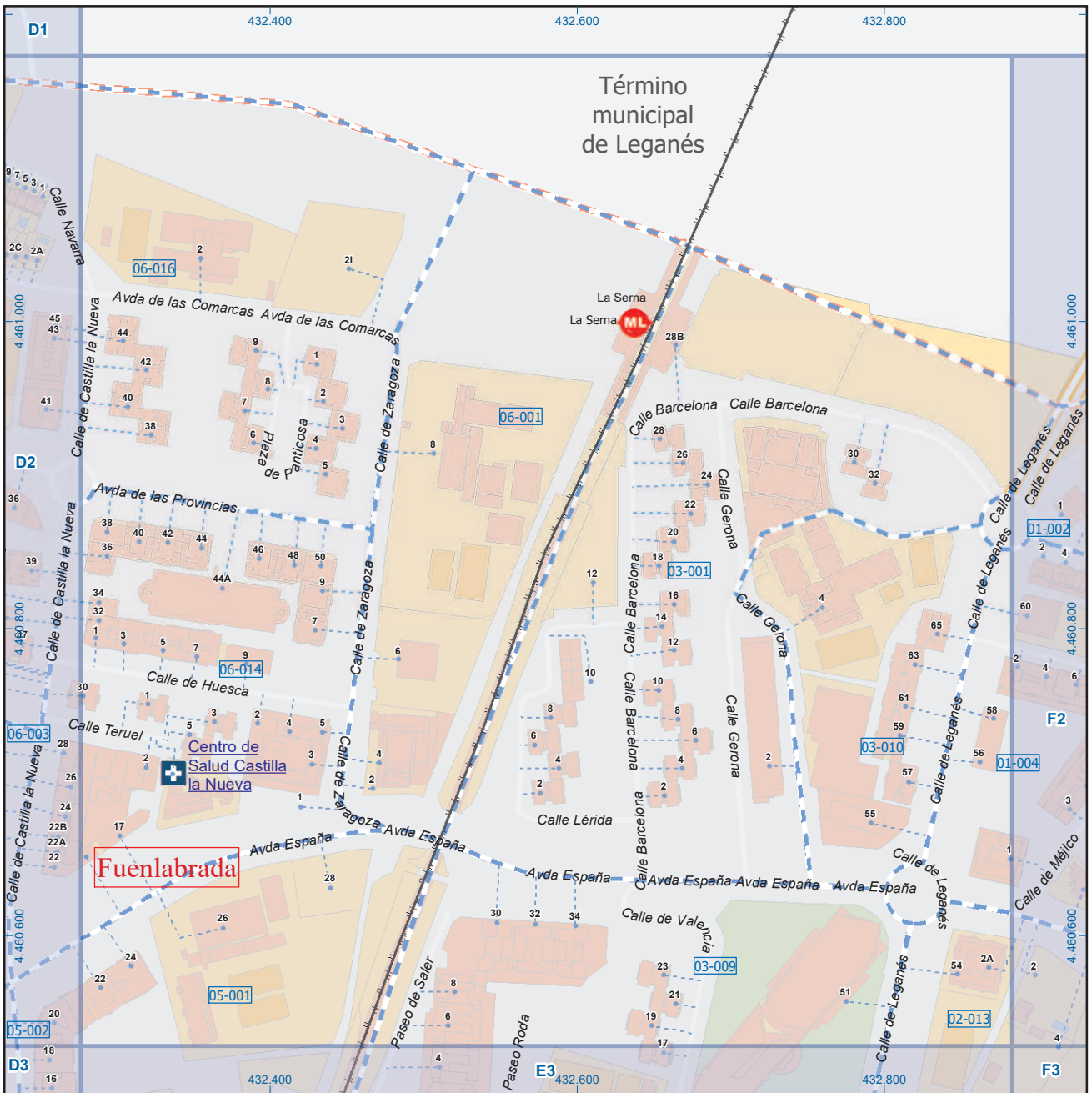
## Fuenlabrada

### Leyenda

- Meco: perímetro y nombre de núcleo de población
- 01-002: límite municipal; sección censal
- A-6: autopistas y autovías; carreteras principales
- M-604, M-608, M-618: carreteras secundarias; otras carreteras
- Sanidad; ayuntamiento; estación cercanías
- Línea de ferrocarril; línea de metro ligero
- Boca de metro; estación metro ligero
- Paseillos; número de portal
- Calle: calles; parroquias


 Dirección General de Economía  
 CONSEJERÍA DE ECONOMÍA,  
 HACIENDA Y EMPLEO





## Fuenlabrada

### Leyenda

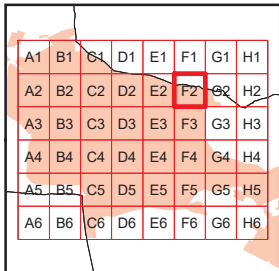
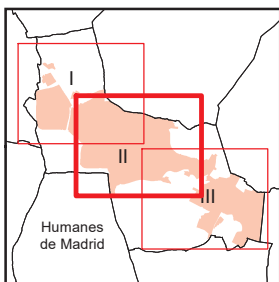
- Meco: perímetro y nombre de núcleo de población
- 01-002: límite municipal; sección censal
- A-6: autopistas y autovías; carreteras principales
- M-604: carreteras secundarias; otras carreteras
- +: sanidad; ayuntamiento; estación cercanías
- M: línea de ferrocarril; línea de metro ligero
- ML: boca de metro; estación metro ligero
- 1: paseillos; número de portal
- Calle: calles; parroquias



Dirección General de Economía  
CONSEJERÍA DE ECONOMÍA,  
HACIENDA Y EMPLEO

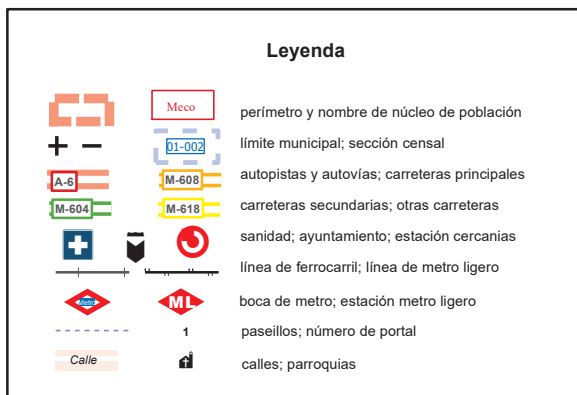


Mapa II - E2



## Fuenlabrada

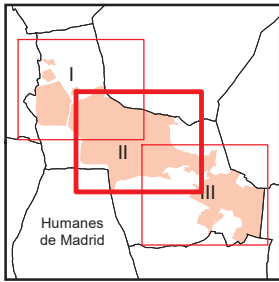
### Leyenda



Dirección General de Economía  
CONSEJERÍA DE ECONOMÍA,  
HACIENDA Y EMPLEO



Mapa II - F2



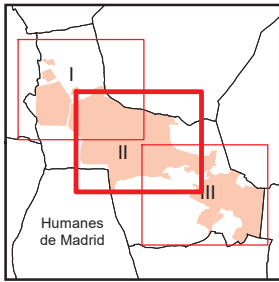
## Fuenlabrada

### Leyenda

	Meco	perímetro y nombre de núcleo de población
	01-002	límite municipal; sección censal
	A-6	autopistas y autovías; carreteras principales
	M-604	carreteras secundarias; otras carreteras
		sanidad; ayuntamiento; estación cercanías
		línea de ferrocarril; línea de metro ligero
		boca de metro; estación metro ligero
	1	paseillos; número de portal
	Calle	calles; parroquias


 Dirección General de Economía  
 CONSEJERÍA DE ECONOMÍA,  
 HACIENDA Y EMPLEO





A1	B1	C1	D1	E1	F1	G1	H1
A2	B2	C2	D2	E2	F2	G2	H2
A3	B3	C3	D3	E3	F3	G3	H3
A4	B4	C4	D4	E4	F4	G4	H4
A5	B5	C5	D5	E5	F5	G5	H5
A6	B6	C6	D6	E6	F6	G6	H6

## Fuenlabrada

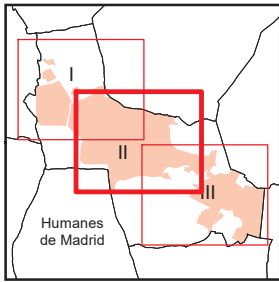
### Leyenda

	Meco	perímetro y nombre de núcleo de población
	01-002	límite municipal; sección censal
	A-6, M-608	autopistas y autovías; carreteras principales
	M-604, M-618	carreteras secundarias; otras carreteras
		sanidad; ayuntamiento; estación cercanías
		línea de ferrocarril; línea de metro ligero
		boca de metro; estación metro ligero
	1	paseillos; número de portal
	Calle	calles; parroquias



Dirección General de Economía  
CONSEJERÍA DE ECONOMÍA,  
HACIENDA Y EMPLEO





# Fuenlabrada

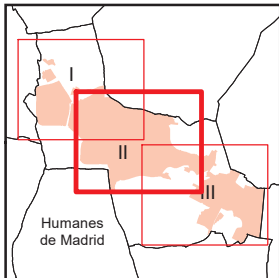
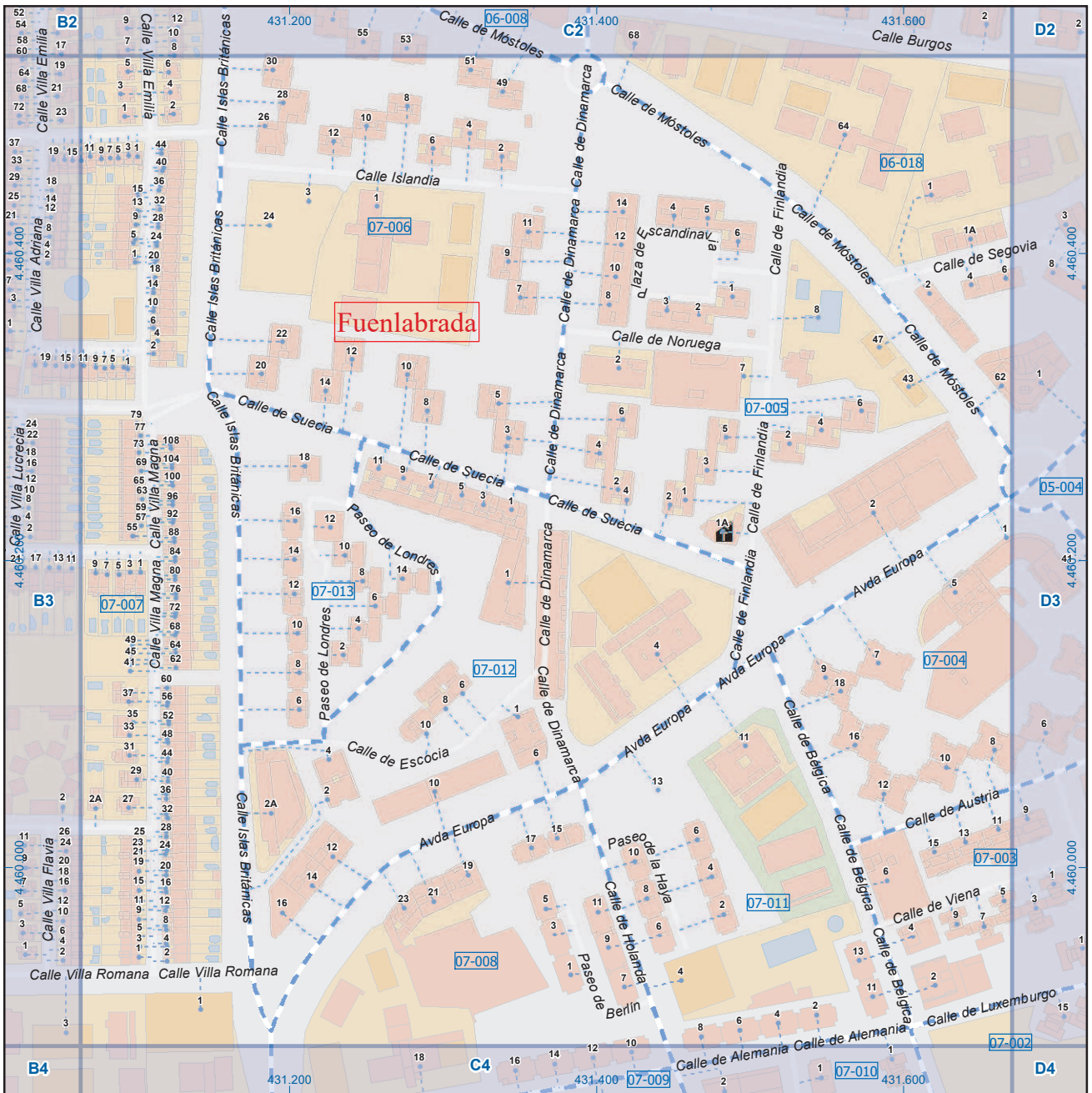
## Leyenda

- Meco perimetro y nombre de núcleo de población
- 01-002 límite municipal; sección censal
- A-6 M-608 autopistas y autovías; carreteras principales
- M-604 M-618 carreteras secundarias; otras carreteras
- Sanidad; ayuntamiento; estación cercanías
- Línea de ferrocarril; línea de metro ligero
- Boca de metro; estación metro ligero
- 1 paseillos; número de portal
- Calle calles; parroquias



Dirección General de Economía  
CONSEJERÍA DE ECONOMÍA,  
HACIENDA Y EMPLEO





## Fuenlabrada

### Leyenda

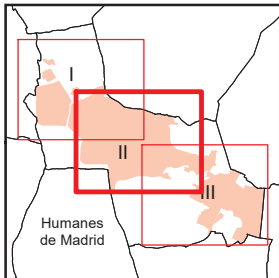
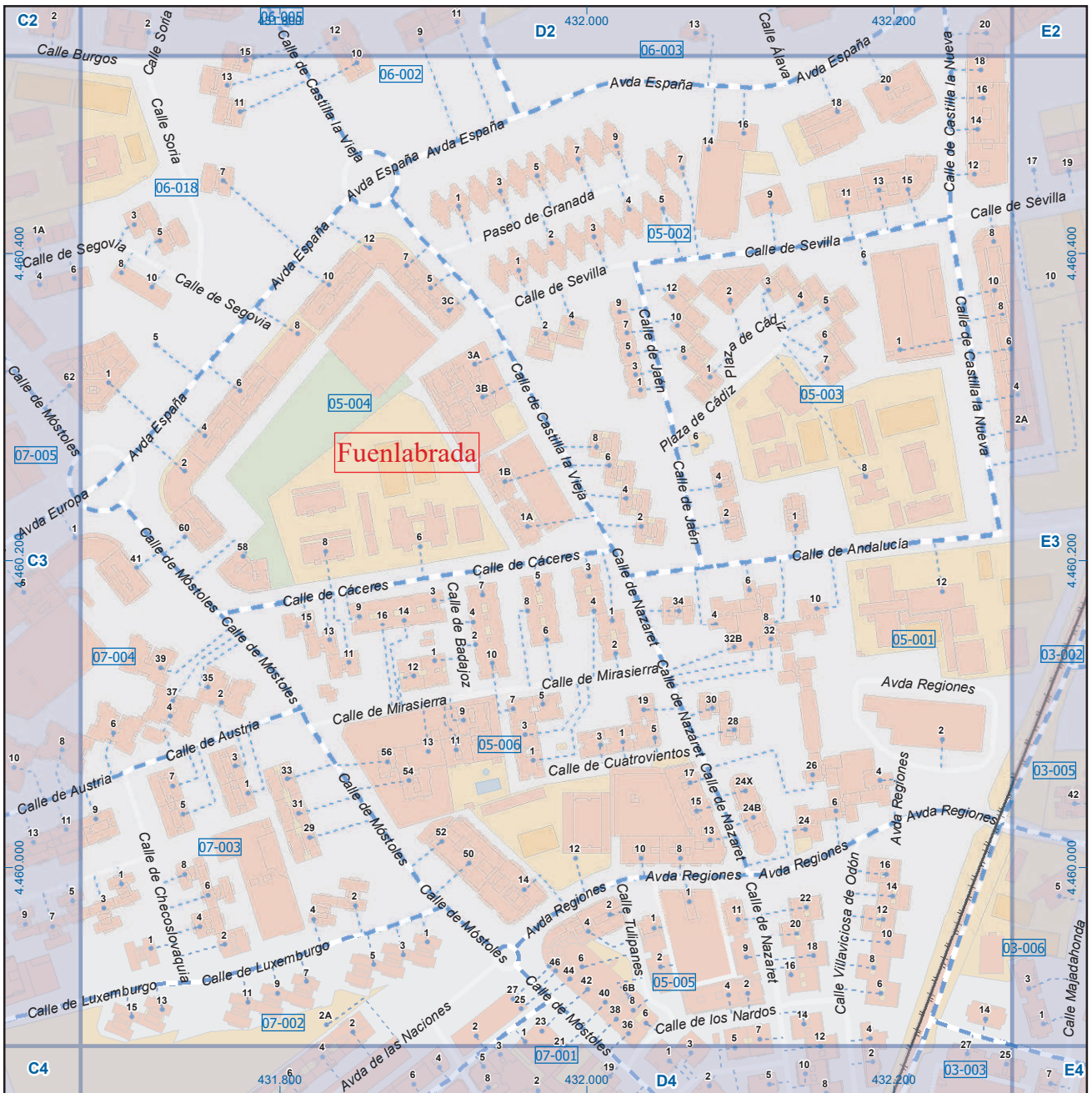


Dirección General de Economía  
CONSEJERÍA DE ECONOMÍA,  
HACIENDA Y EMPLEO



Mapa II - C3





## Fuenlabrada

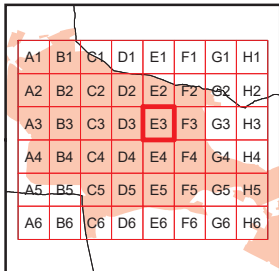
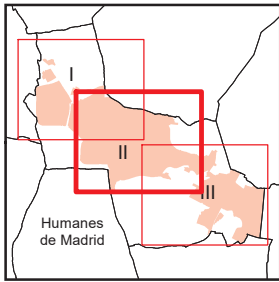
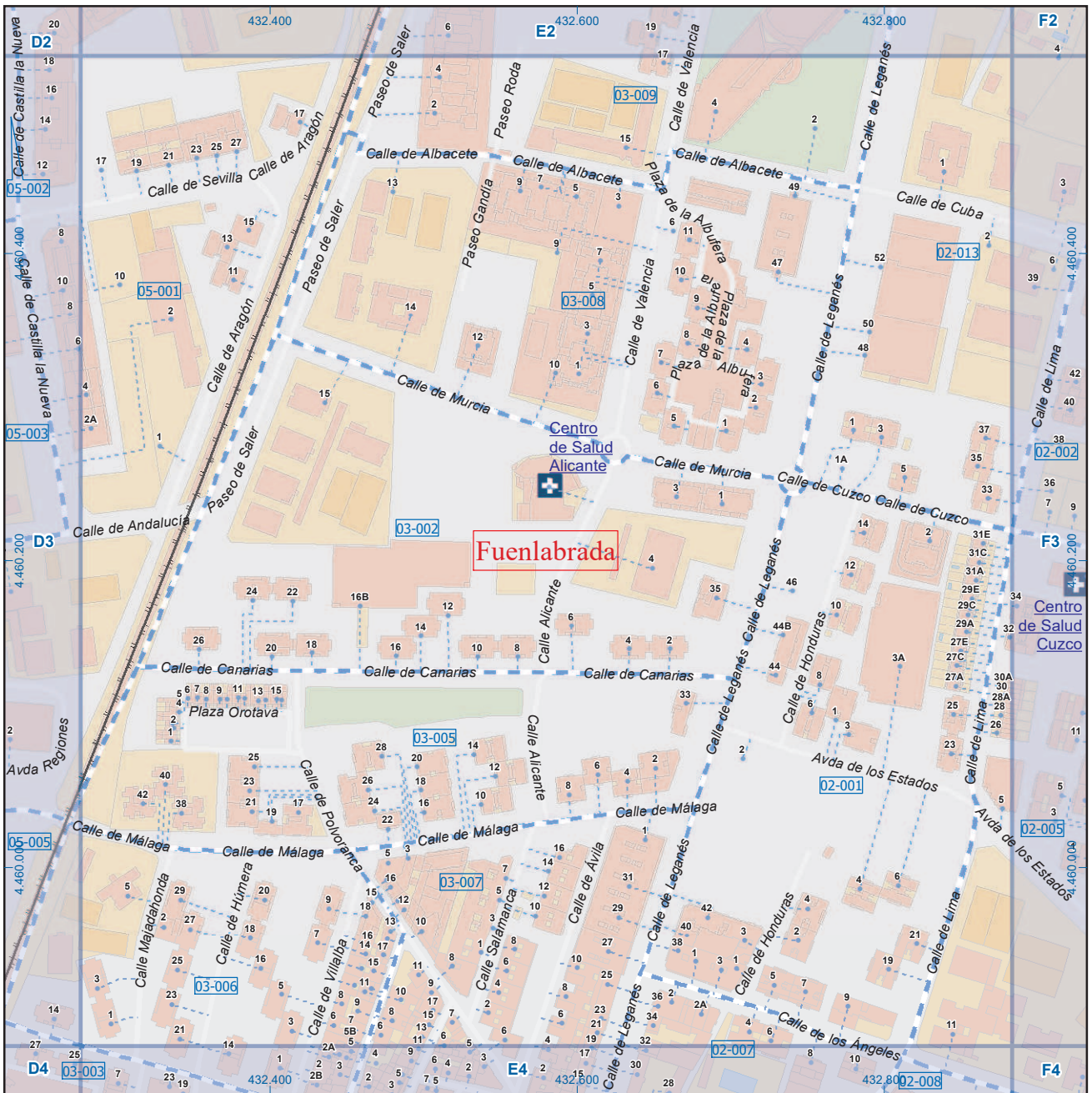
### Leyenda



Dirección General de Economía  
CONSEJERÍA DE ECONOMÍA,  
HACIENDA Y EMPLEO



Mapa II - D3



## Fuenlabrada

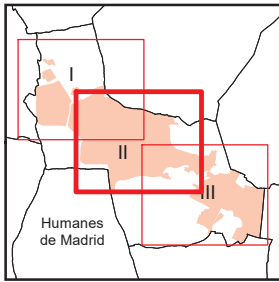
### Leyenda



Dirección General de Economía  
CONSEJERÍA DE ECONOMÍA,  
HACIENDA Y EMPLEO



Mapa II - E3



A1	B1	C1	D1	E1	F1	G1	H1
A2	B2	C2	D2	E2	F2	G2	H2
A3	B3	C3	D3	E3	F3	G3	H3
A4	B4	C4	D4	E4	F4	G4	H4
A5	B5	C5	D5	E5	F5	G5	H5
A6	B6	C6	D6	E6	F6	G6	H6

## Fuenlabrada

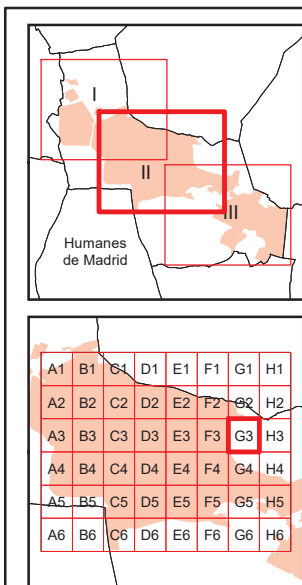
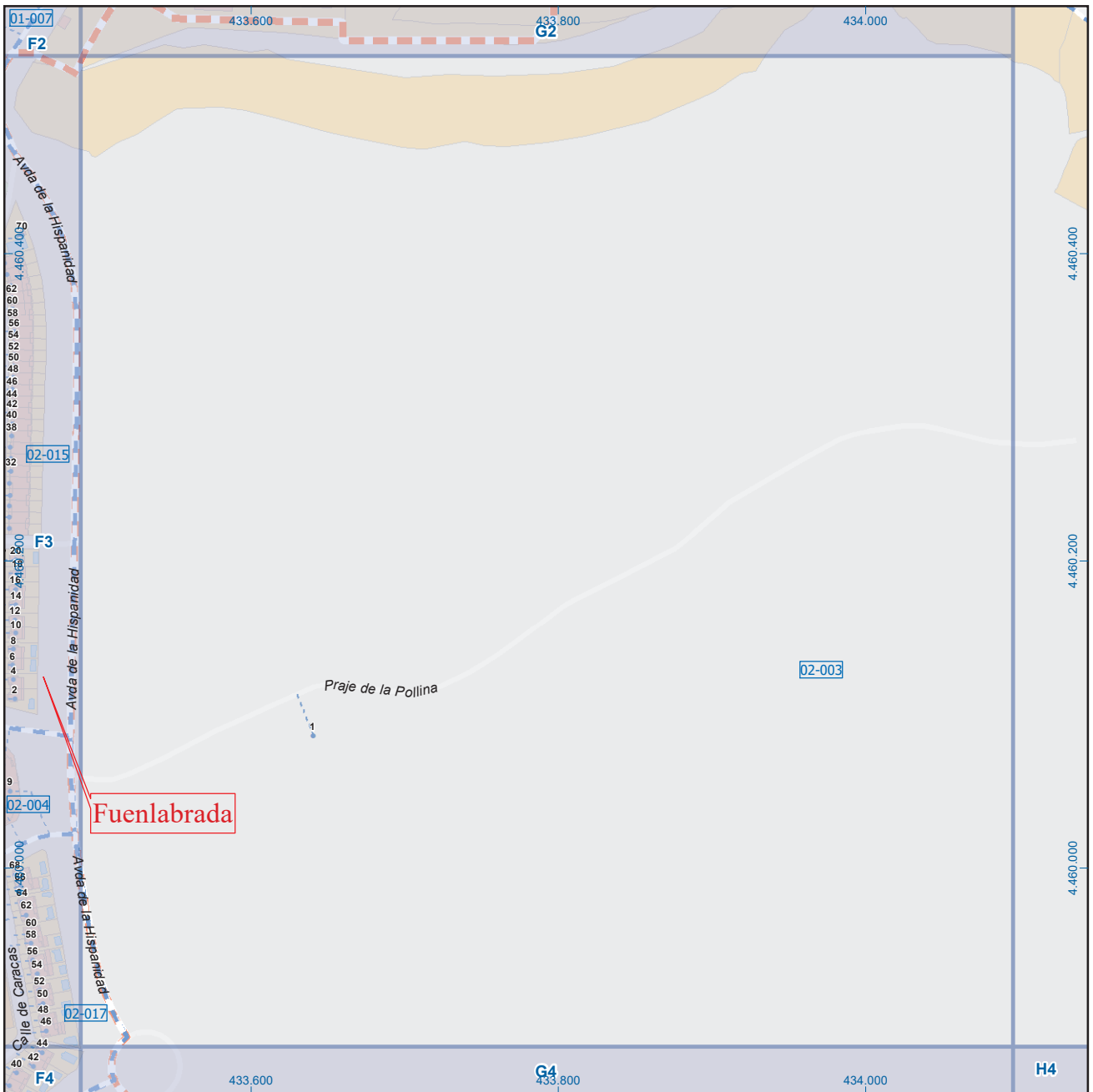
### Leyenda

	Meco	perímetro y nombre de núcleo de población
	01-002	límite municipal; sección censal
	A-6	autopistas y autovías; carreteras principales
	M-604	carreteras secundarias; otras carreteras
		sanidad; ayuntamiento; estación cercanías
		línea de ferrocarril; línea de metro ligero
		boca de metro; estación metro ligero
	1	paseillos; número de portal
	Calle	calles; parroquias



Dirección General de Economía  
CONSEJERÍA DE ECONOMÍA,  
HACIENDA Y EMPLEO





## Fuenlabrada

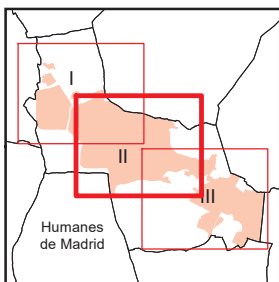
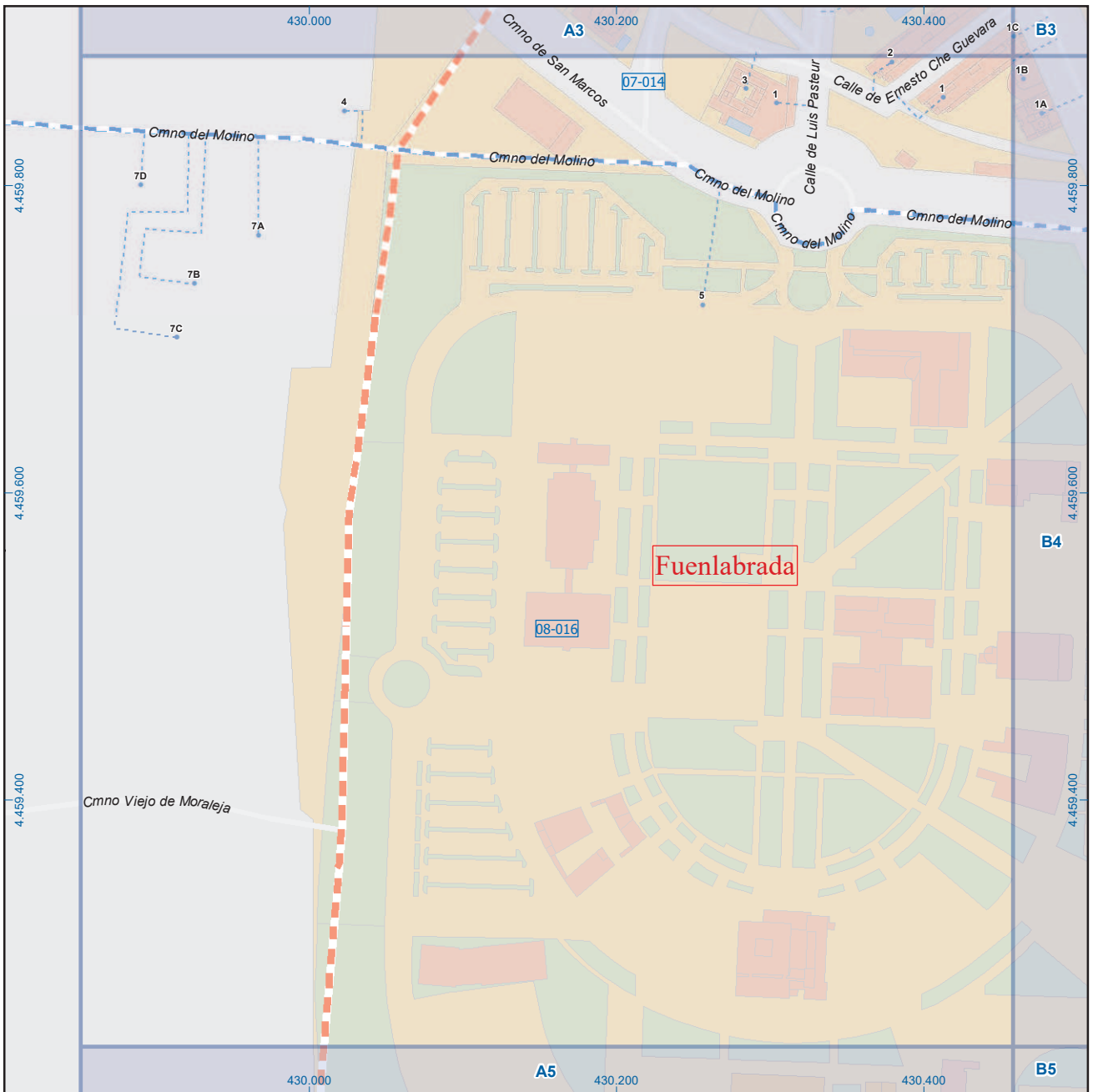
### Leyenda



Dirección General de Economía  
CONSEJERÍA DE ECONOMÍA,  
HACIENDA Y EMPLEO



Mapa II - G3



## Fuenlabrada

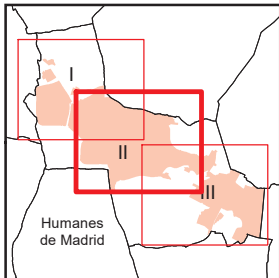
### Leyenda



Dirección General de Economía  
CONSEJERÍA DE ECONOMÍA,  
HACIENDA Y EMPLEO



Mapa II - A4



## Fuenlabrada

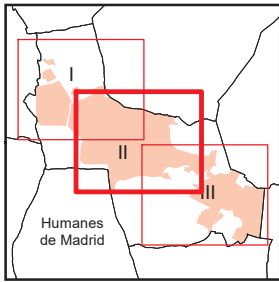
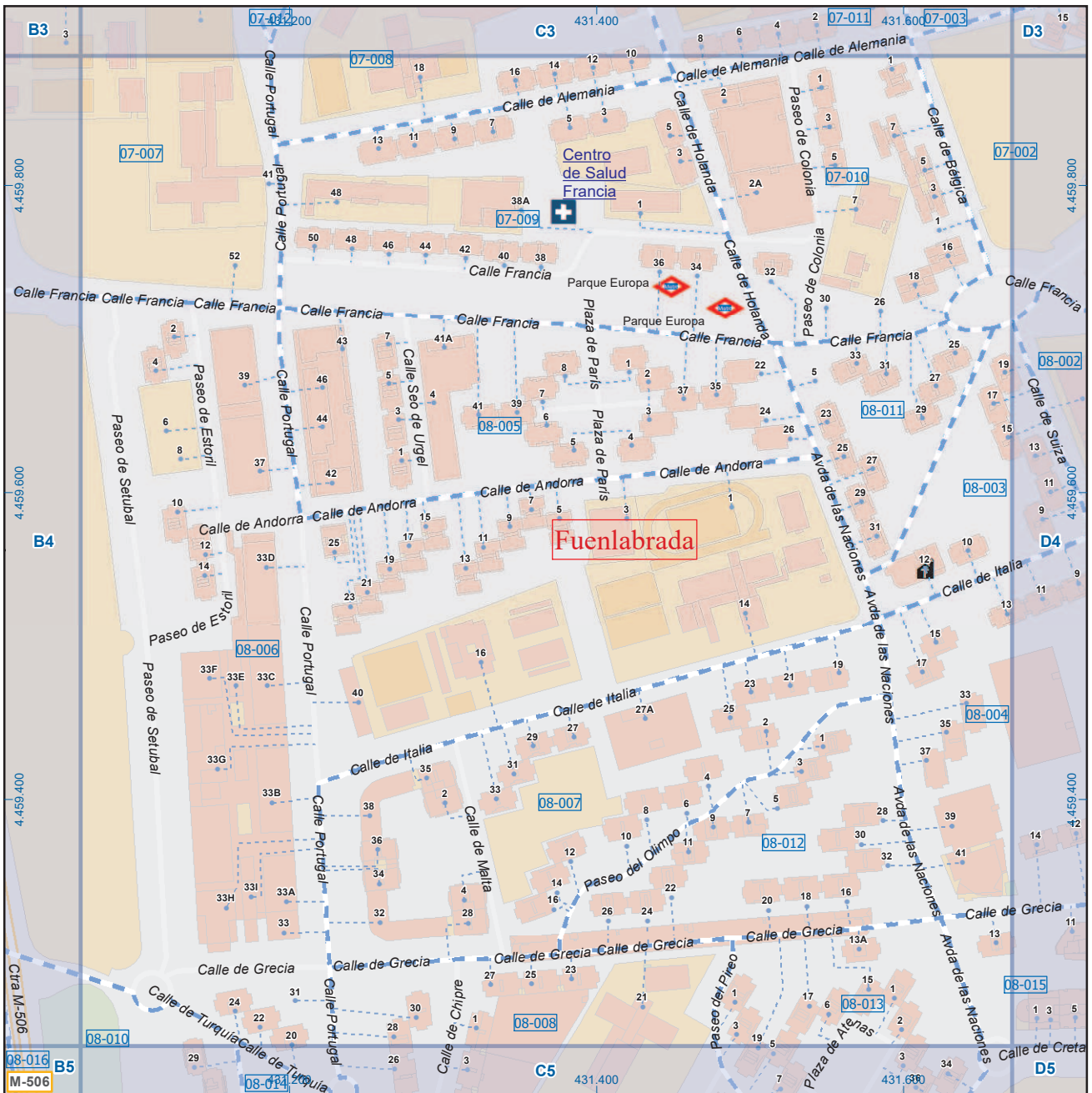
### Leyenda



Dirección General de Economía  
CONSEJERÍA DE ECONOMÍA,  
HACIENDA Y EMPLEO



Mapa II - B4



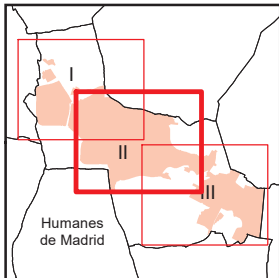
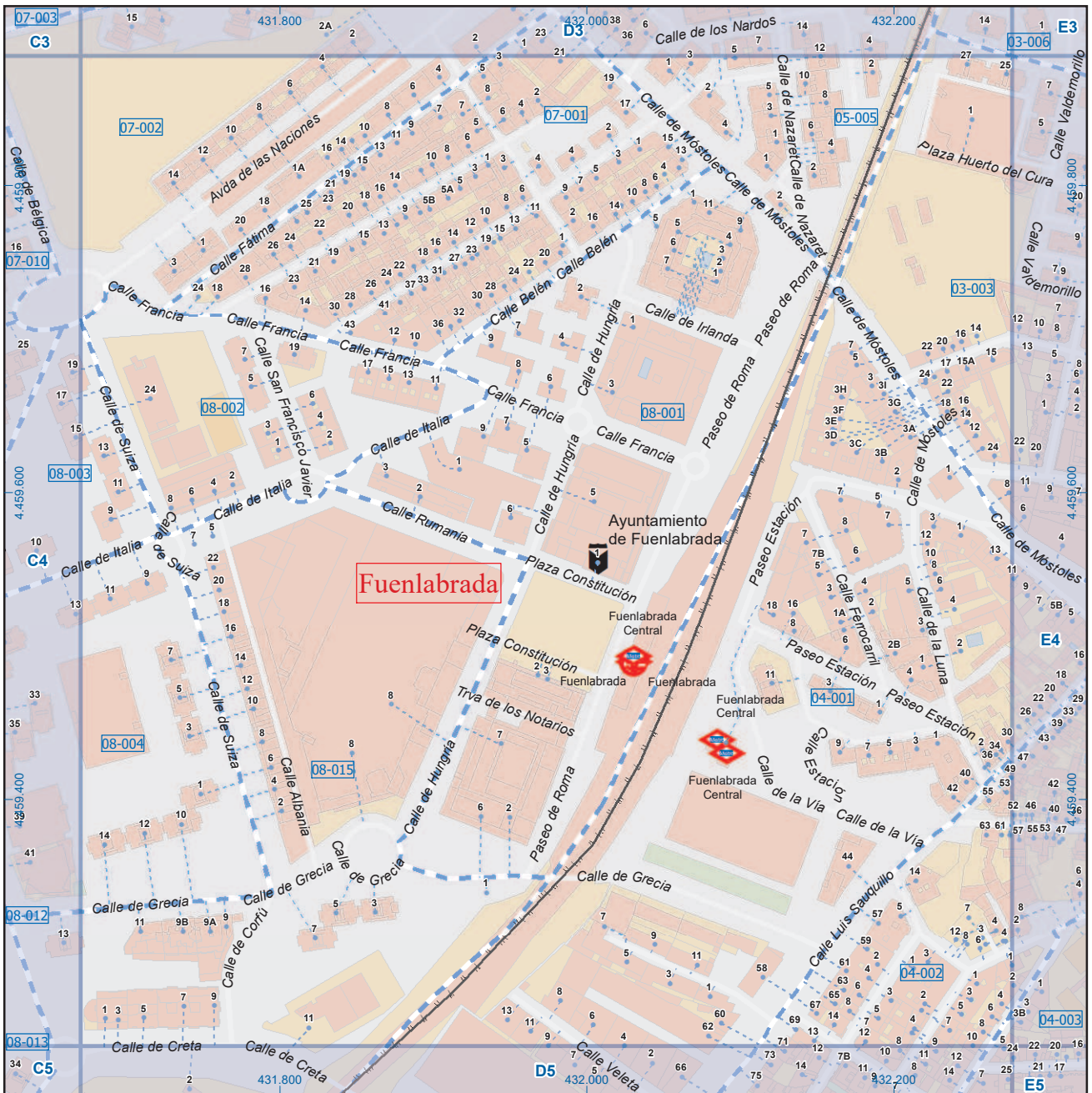
## Fuenlabrada

### Leyenda

	Meco	perímetro y nombre de núcleo de población
	01-002	límite municipal; sección censal
	A-6	autopistas y autovías; carreteras principales
	M-604	carreteras secundarias; otras carreteras
		sanidad; ayuntamiento; estación cercanías
		línea de ferrocarril; línea de metro ligero
	ML	boca de metro; estación metro ligero
	1	paseillos; número de portal
	Calle	calles; parroquias


 Dirección General de Economía  
 CONSEJERÍA DE ECONOMÍA,  
 HACIENDA Y EMPLEO





A1	B1	C1	D1	E1	F1	G1	H1
A2	B2	C2	D2	E2	F2	G2	H2
A3	B3	C3	D3	E3	F3	G3	H3
A4	B4	C4	D4	E4	F4	G4	H4
A5	B5	C5	D5	E5	F5	G5	H5
A6	B6	C6	D6	E6	F6	G6	H6

## Fuenlabrada

### Leyenda

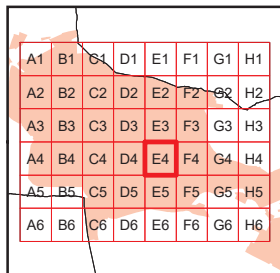
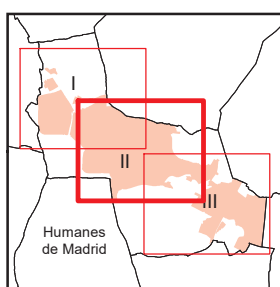
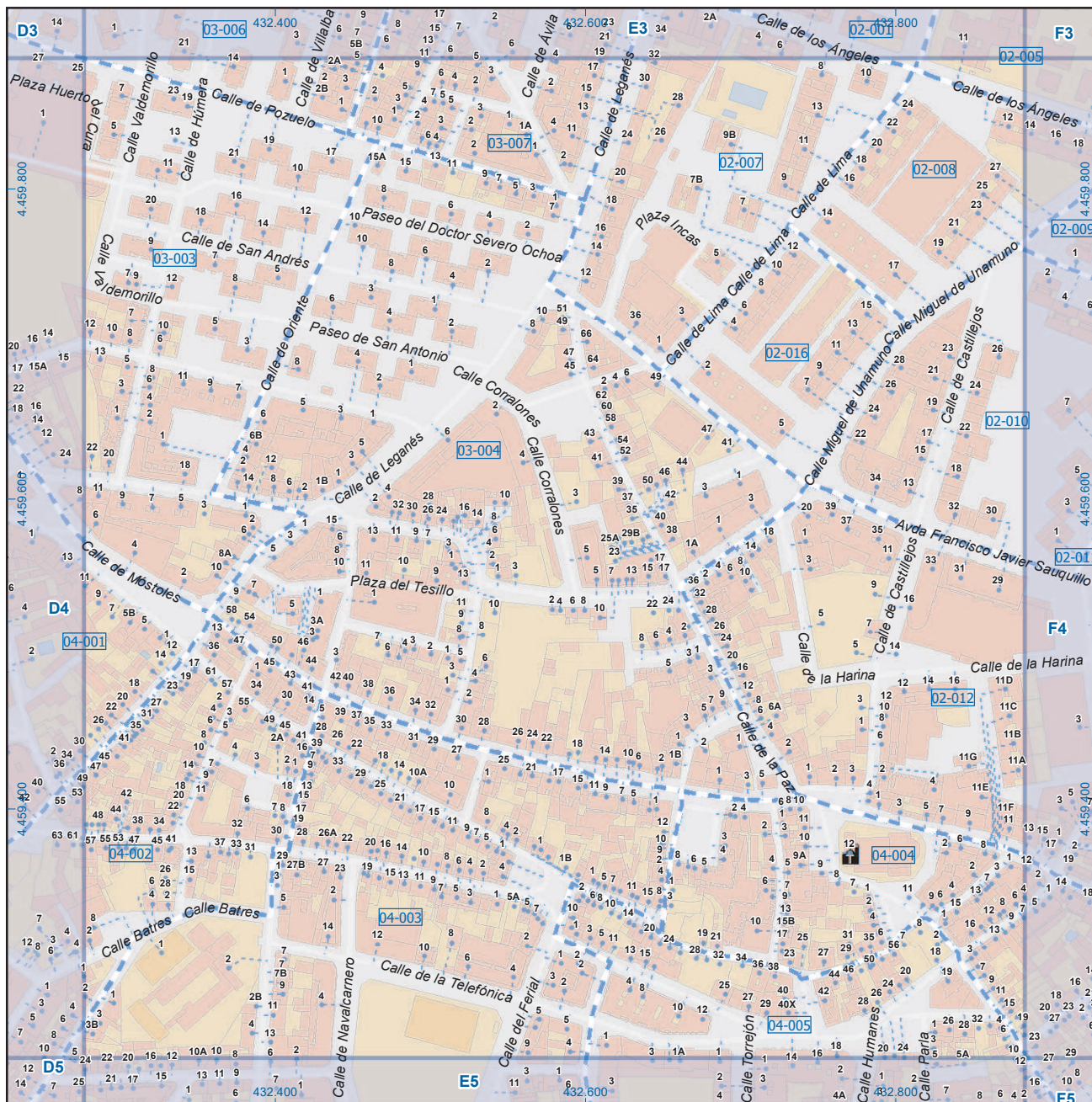


Dirección General de Economía  
CONSEJERÍA DE ECONOMÍA,  
HACIENDA Y EMPLEO



Mapa II - D4





# Fuenlabrada

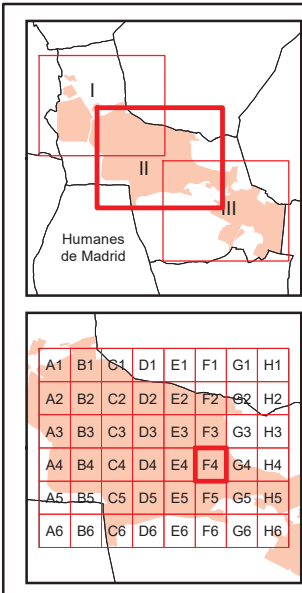
## Legenda



Dirección General de Economía  
CONSEJERÍA DE ECONOMÍA,  
HACIENDA Y EMPLEO



## Mapa II - E4



## Fuenlabrada

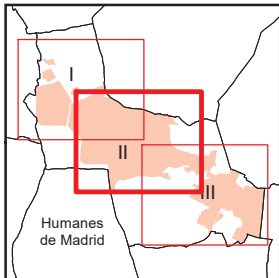
### Leyenda

- Meco perimetro y nombre de núcleo de población
- 01-002 límite municipal; sección censal
- A-6 autopistas y autovías; carreteras principales
- M-604 M-618 carreteras secundarias; otras carreteras
- Sanidad; ayuntamiento; estación cercanías
- Línea de ferrocarril; línea de metro ligero
- Boca de metro; estación metro ligero
- ML
- 1 paseillos; número de portal
- Calle calles; parroquias



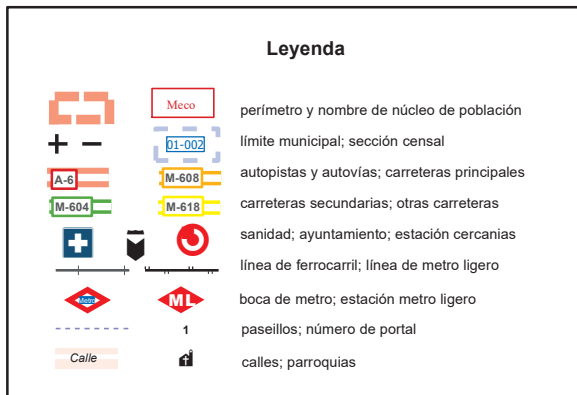
Dirección General de Economía  
 CONSEJERÍA DE ECONOMÍA,  
 HACIENDA Y EMPLEO





## Fuenlabrada

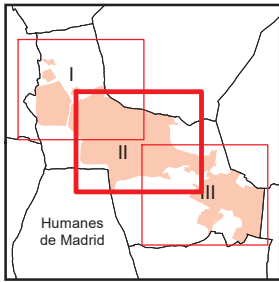
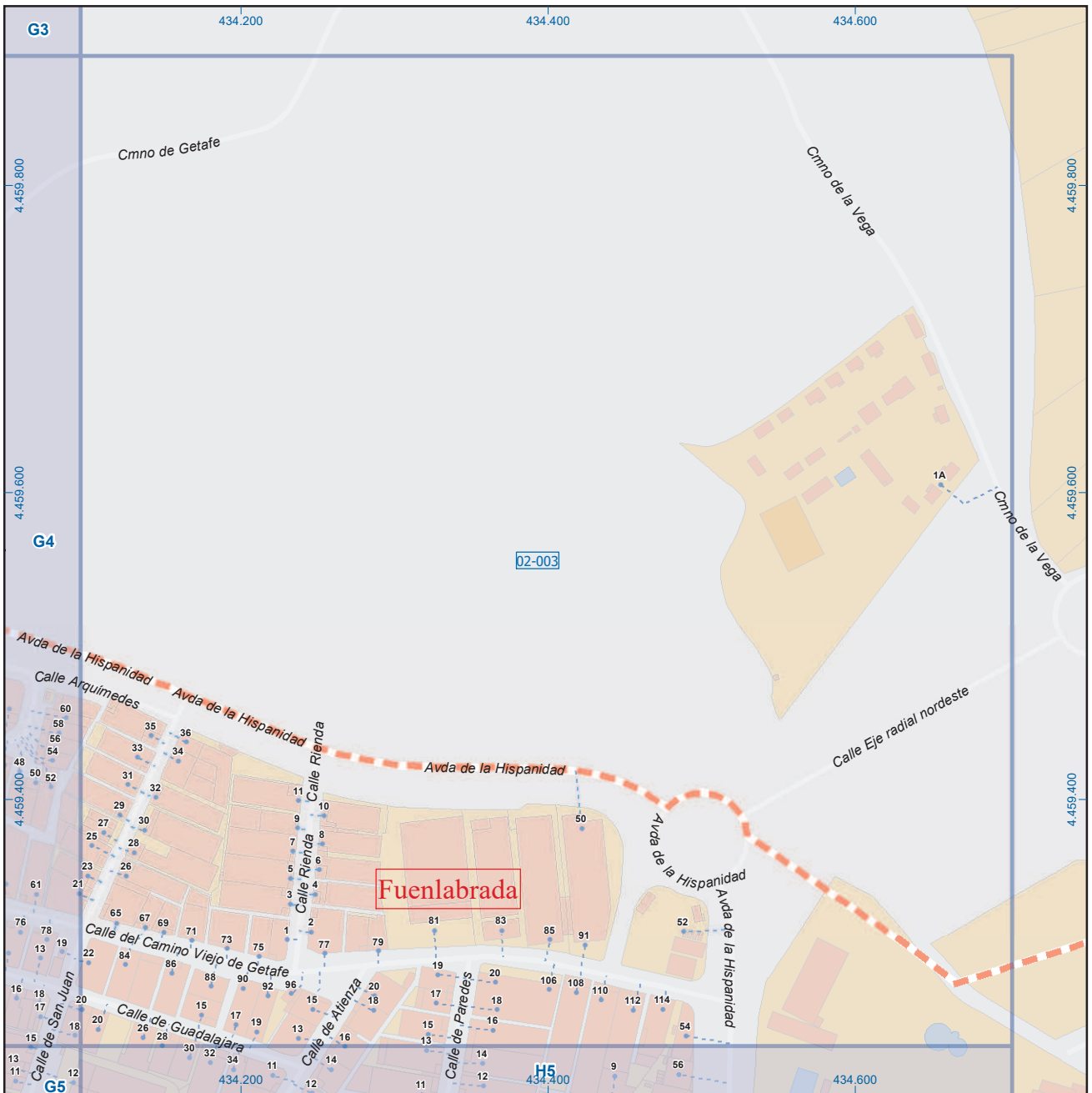
### Legenda



Dirección General de Economía  
CONSEJERÍA DE ECONOMÍA,  
HACIENDA Y EMPLEO



Mapa II - G4



## Fuenlabrada

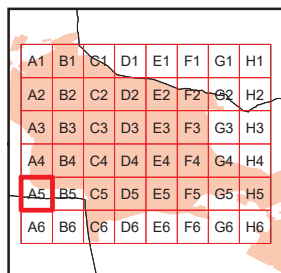
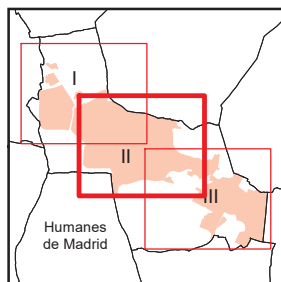
### Leyenda



Dirección General de Economía  
CONSEJERÍA DE ECONOMÍA,  
HACIENDA Y EMPLEO



Mapa II - H4



## Fuenlabrada

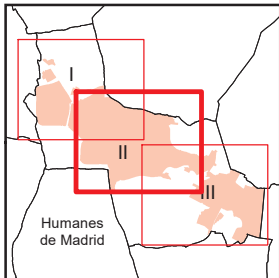
### Leyenda



Dirección General de Economía  
CONSEJERÍA DE ECONOMÍA,  
HACIENDA Y EMPLEO



Mapa II - A5



A1	B1	C1	D1	E1	F1	G1	H1
A2	B2	C2	D2	E2	F2	G2	H2
A3	B3	C3	D3	E3	F3	G3	H3
A4	B4	C4	D4	E4	F4	G4	H4
A5	B5	C5	D5	E5	F5	G5	H5
A6	B6	C6	D6	E6	F6	G6	H6

## Fuenlabrada

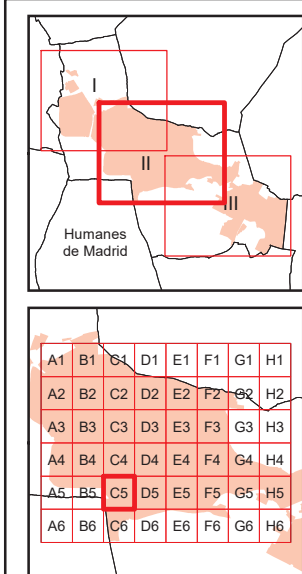
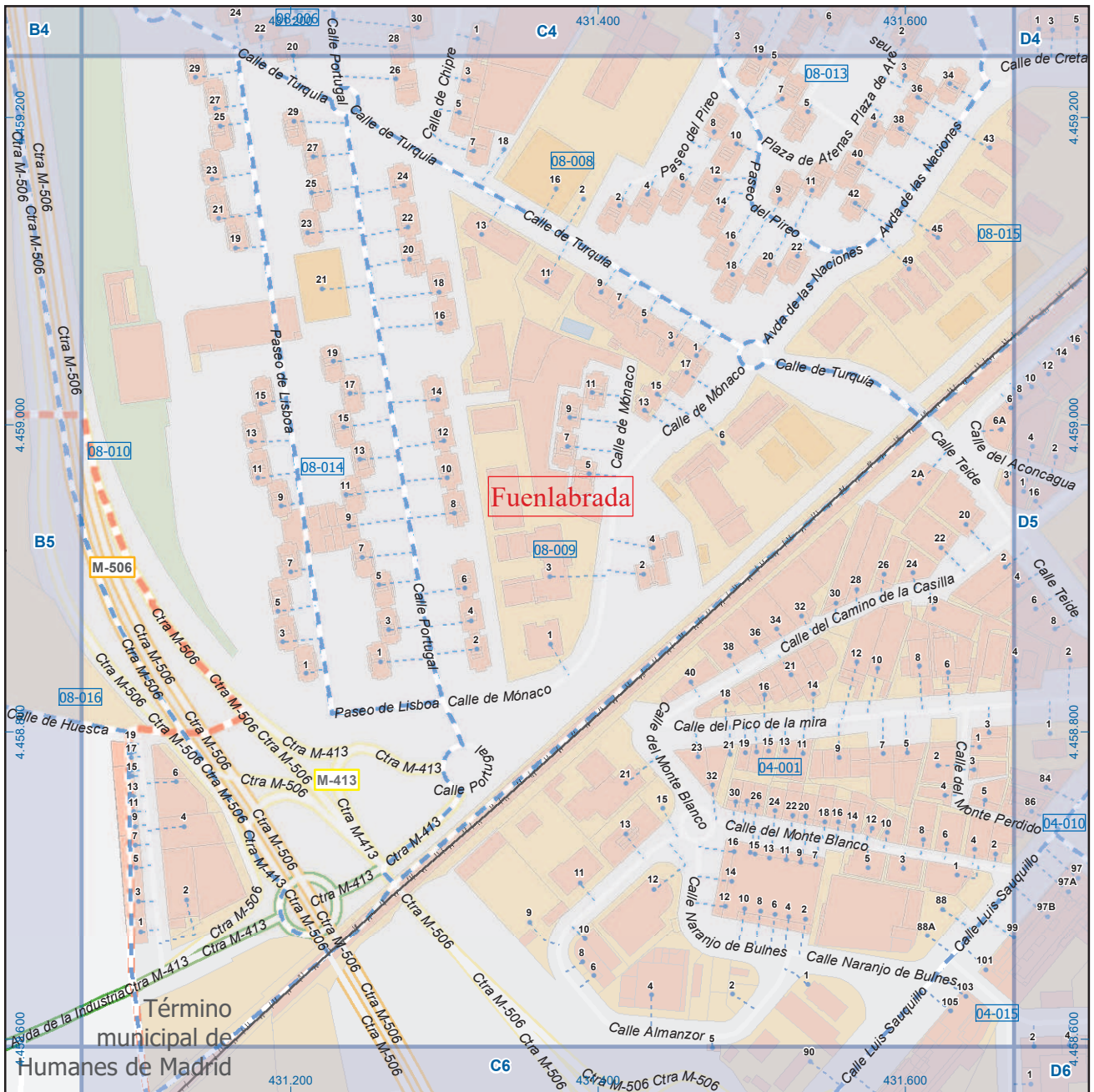
### Legenda



Dirección General de Economía  
CONSEJERÍA DE ECONOMÍA,  
HACIENDA Y EMPLEO

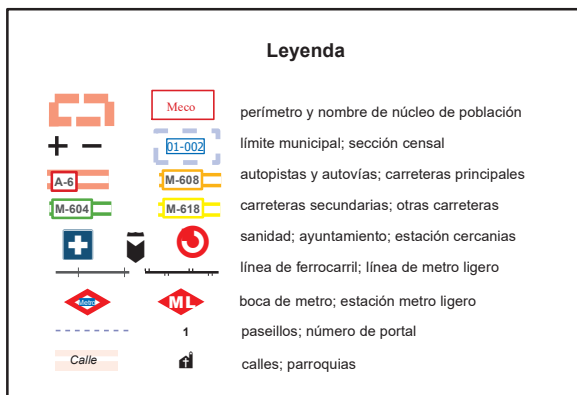


Mapa II - B5



## Fuenlabrada

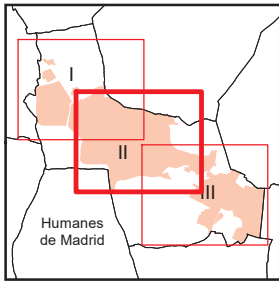
### Leyenda



Dirección General de Economía  
CONSEJERÍA DE ECONOMÍA,  
HACIENDA Y EMPLEO



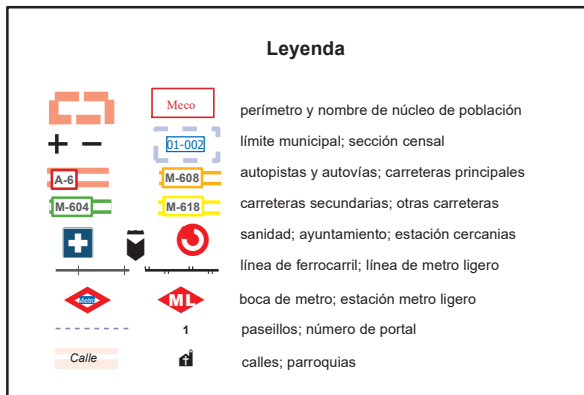
Mapa II - C5



A1	B1	C1	D1	E1	F1	G1	H1
A2	B2	C2	D2	E2	F2	G2	H2
A3	B3	C3	D3	E3	F3	G3	H3
A4	B4	C4	D4	E4	F4	G4	H4
A5	B5	C5	D5	E5	F5	G5	H5
A6	B6	C6	D6	E6	F6	G6	H6

## Fuenlabrada

### Legenda

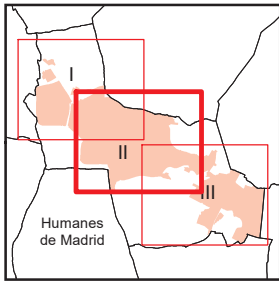
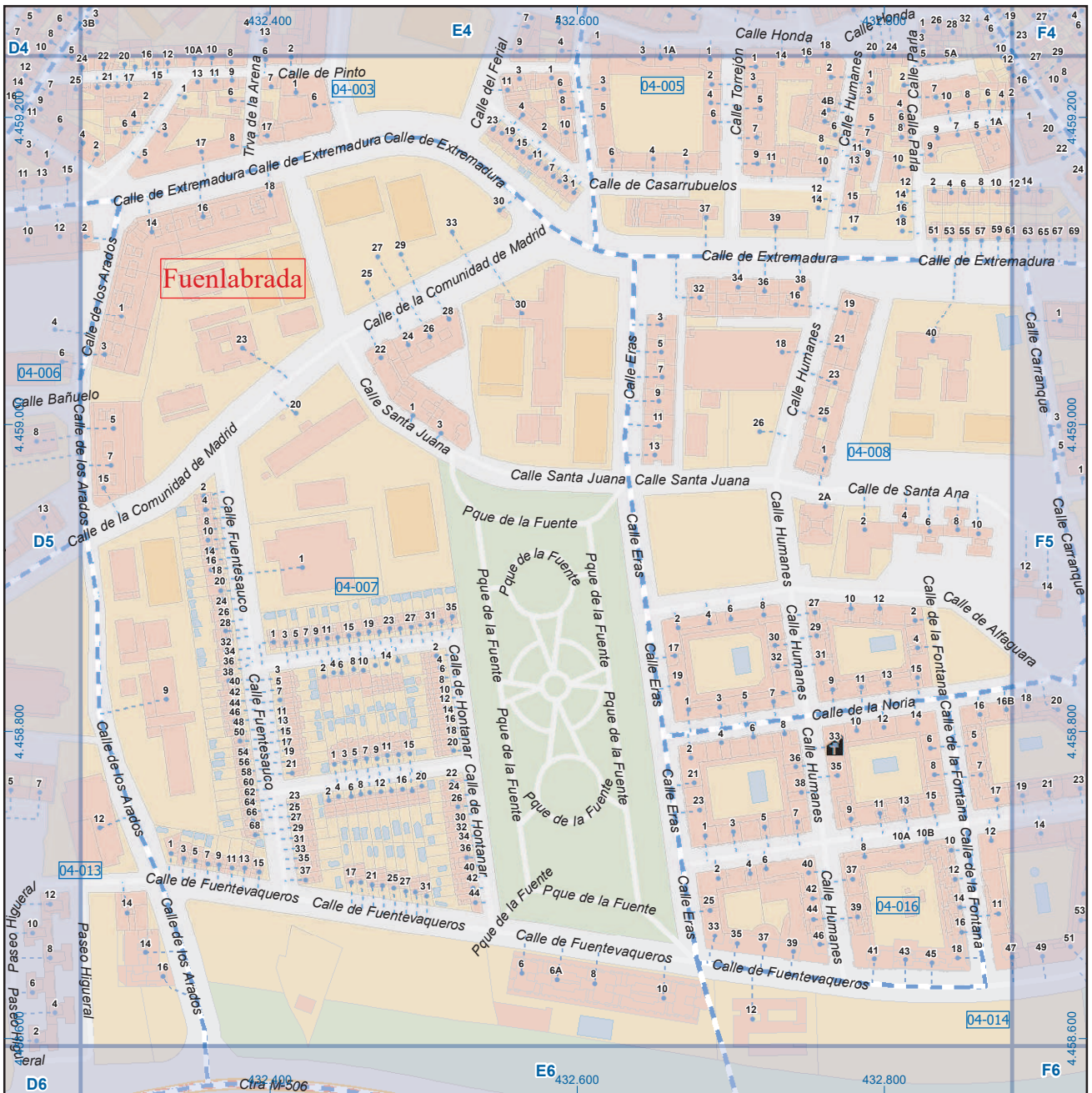


Dirección General de Economía  
CONSEJERÍA DE ECONOMÍA,  
HACIENDA Y EMPLEO



Mapa II - D5





## Fuenlabrada

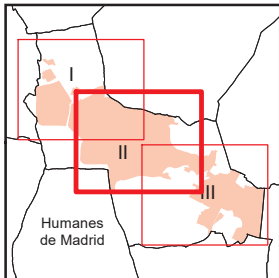
### Leyenda



Dirección General de Economía  
CONSEJERÍA DE ECONOMÍA,  
HACIENDA Y EMPLEO



Mapa II - E5



## Fuenlabrada

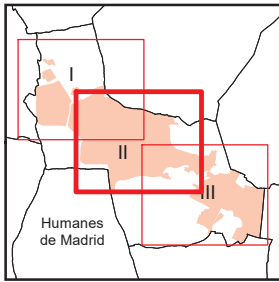
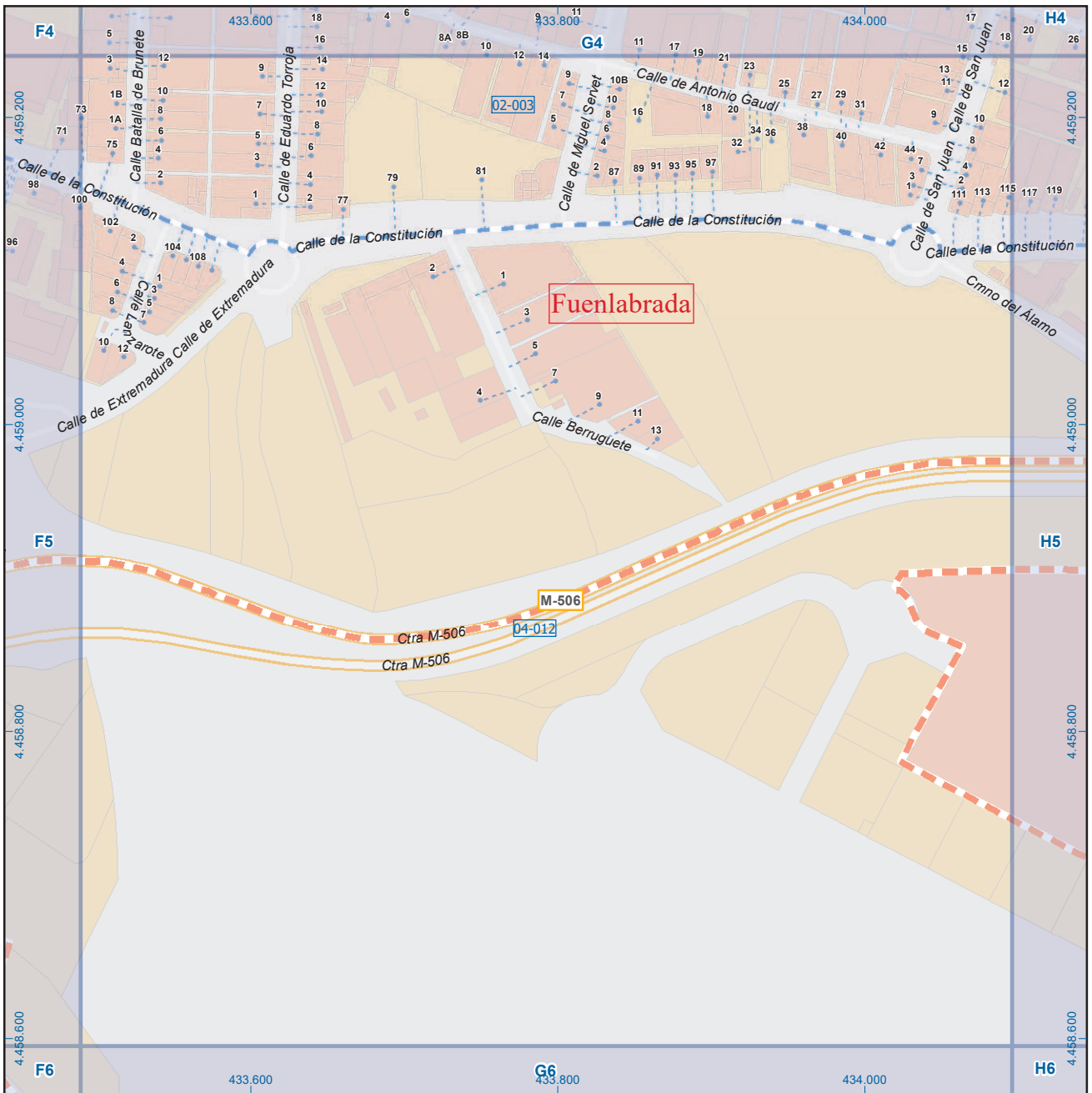
### Legenda



Dirección General de Economía  
CONSEJERÍA DE ECONOMÍA,  
HACIENDA Y EMPLEO



Mapa II - F5



## Fuenlabrada

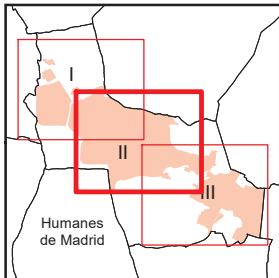
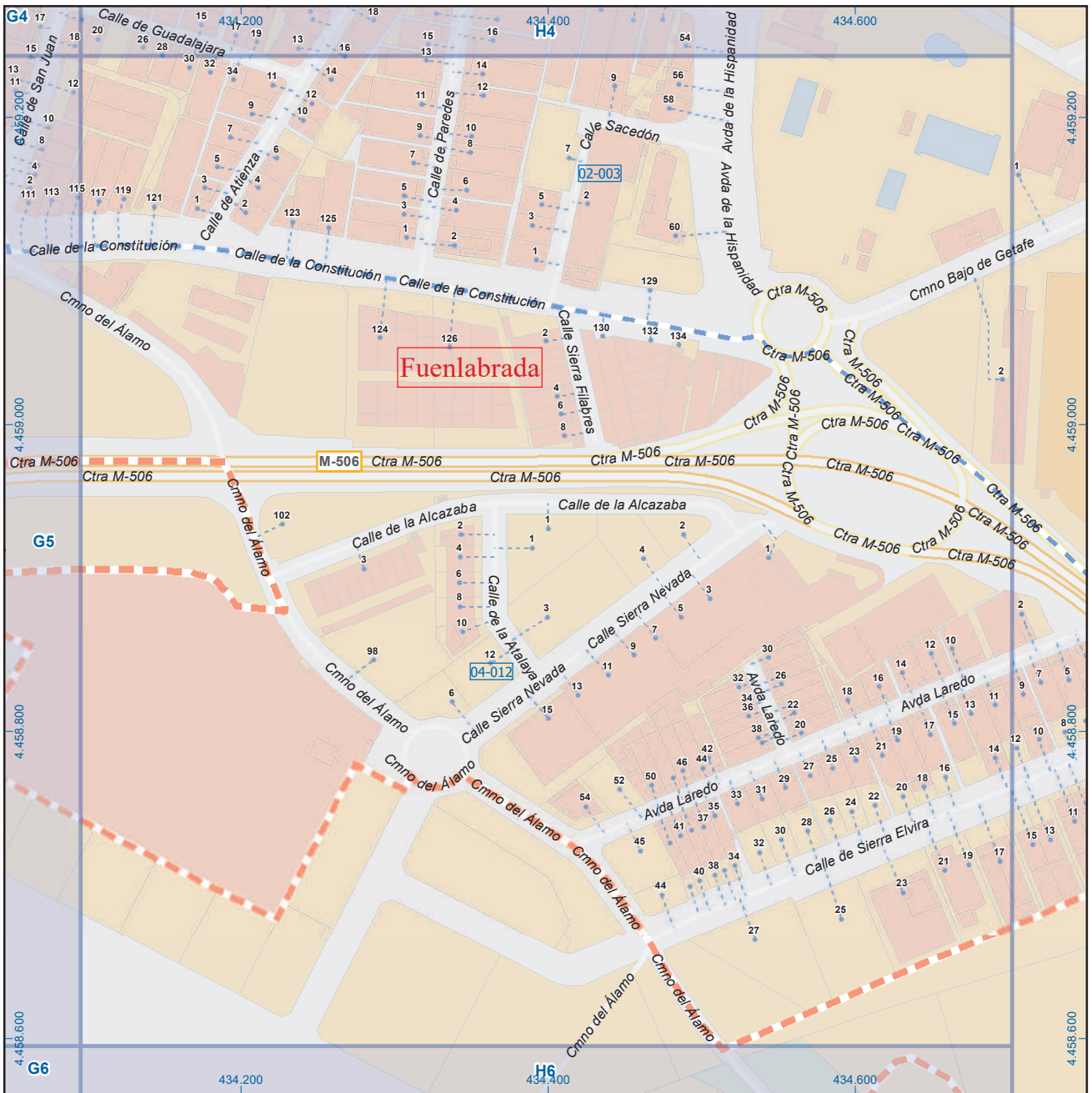
### Leyenda



Dirección General de Economía  
CONSEJERÍA DE ECONOMÍA,  
HACIENDA Y EMPLEO



Mapa II - G5



A1	B1	C1	D1	E1	F1	G1	H1
A2	B2	C2	D2	E2	F2	G2	H2
A3	B3	C3	D3	E3	F3	G3	H3
A4	B4	C4	D4	E4	F4	G4	H4
A5	B5	C5	D5	E5	F5	G5	H5
A6	B6	C6	D6	E6	F6	G6	H6

## Fuenlabrada

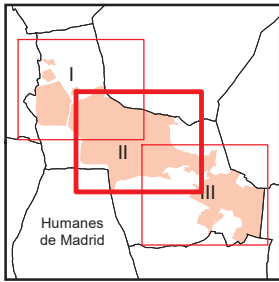
### Leyenda



Dirección General de Economía  
CONSEJERÍA DE ECONOMÍA,  
HACIENDA Y EMPLEO



Mapa II - H5



## Fuenlabrada

### Leyenda

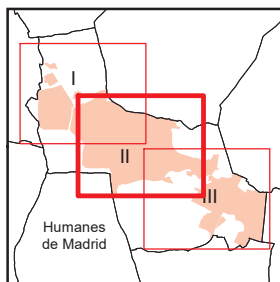
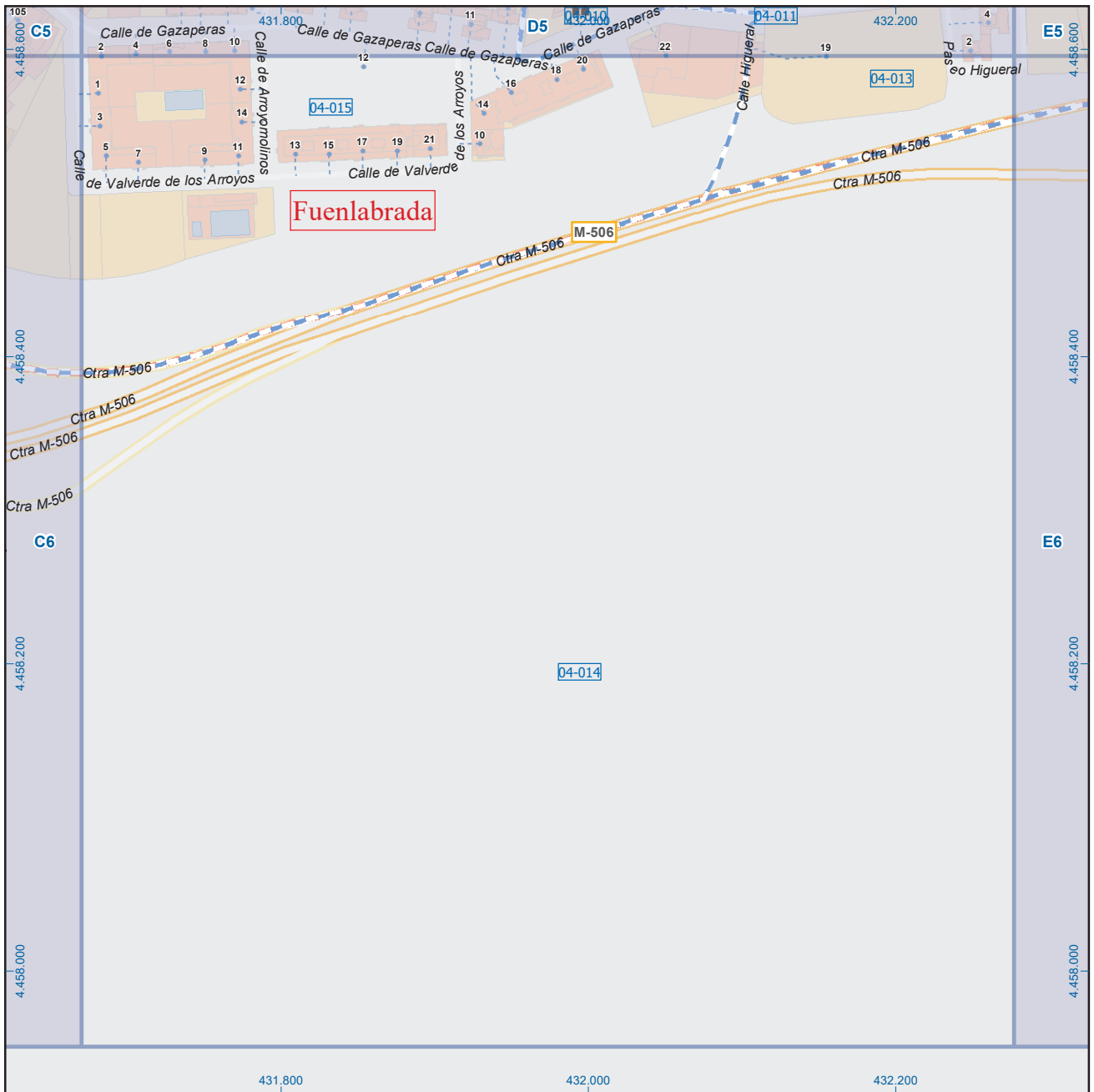
	Meco	perímetro y nombre de núcleo de población
	01-002	límite municipal; sección censal
	M-608	autopistas y autovías; carreteras principales
	M-618	carreteras secundarias; otras carreteras
		sanidad; ayuntamiento; estación cercanías
		línea de ferrocarril; línea de metro ligero
		boca de metro; estación metro ligero
	1	paseillos; número de portal
	Calle	calles; parroquias



Dirección General de Economía  
CONSEJERÍA DE ECONOMÍA,  
HACIENDA Y EMPLEO



Mapa II - C6



A1	B1	C1	D1	E1	F1	G1	H1
A2	B2	C2	D2	E2	F2	G2	H2
A3	B3	C3	D3	E3	F3	G3	H3
A4	B4	C4	D4	E4	F4	G4	H4
A5	B5	C5	D5	E5	F5	G5	H5
A6	B6	C6	D6	E6	F6	G6	H6

## Fuenlabrada

### Leyenda

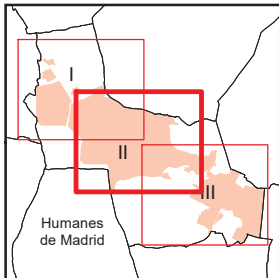
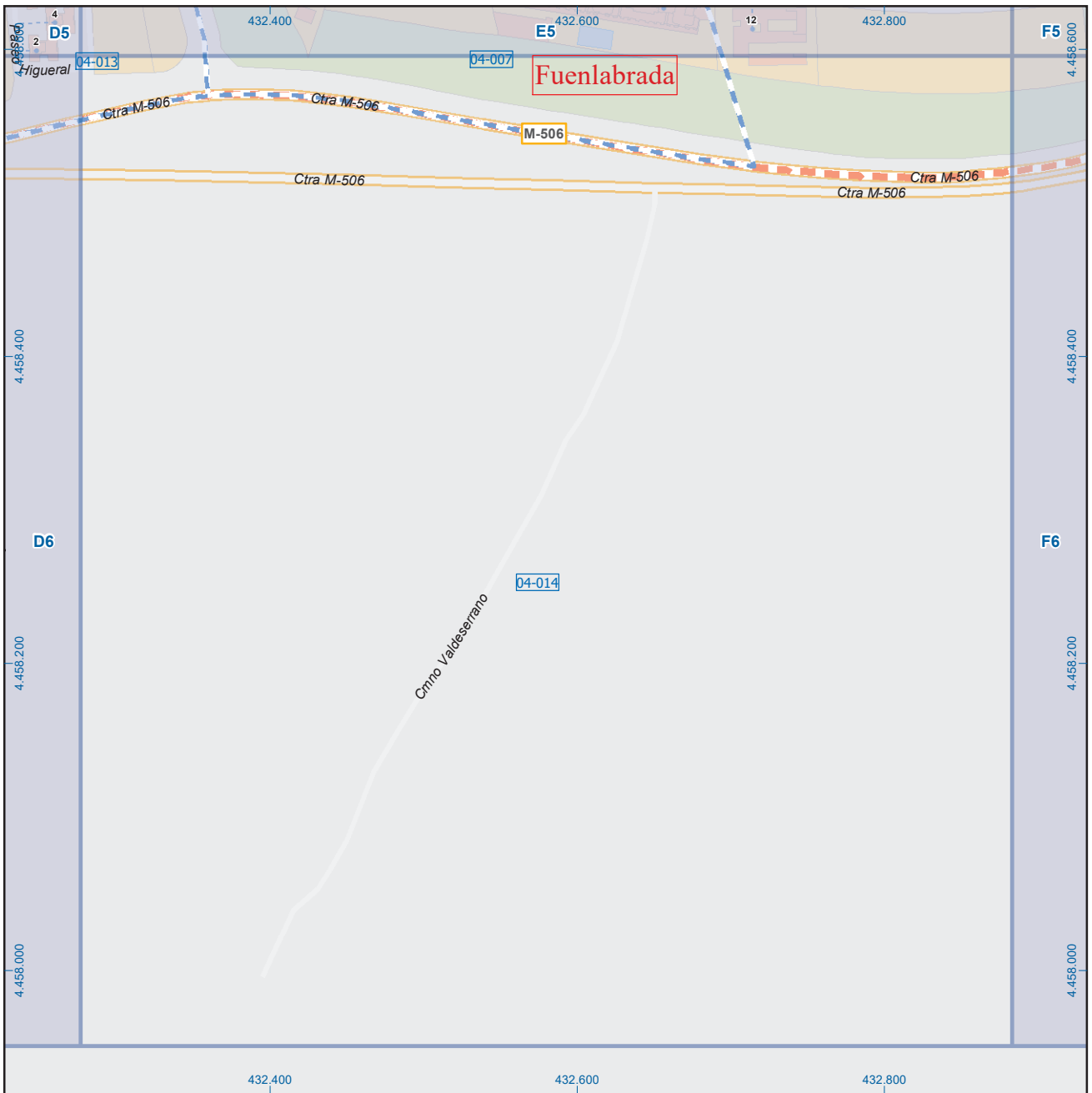
	Meco	perímetro y nombre de núcleo de población
	01-002	límite municipal; sección censal
	M-608	autopistas y autovías; carreteras principales
	M-604	carreteras secundarias; otras carreteras
		sanidad; ayuntamiento; estación cercanías
		línea de ferrocarril; línea de metro ligero
		boca de metro; estación metro ligero
	1	paseillos; número de portal
	Calle	calles; parroquias



Dirección General de Economía  
CONSEJERÍA DE ECONOMÍA,  
HACIENDA Y EMPLEO



Mapa II - D6



## Fuenlabrada

### Leyenda

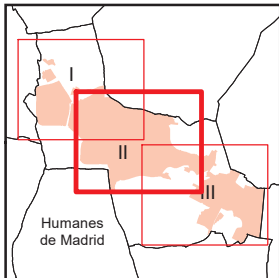
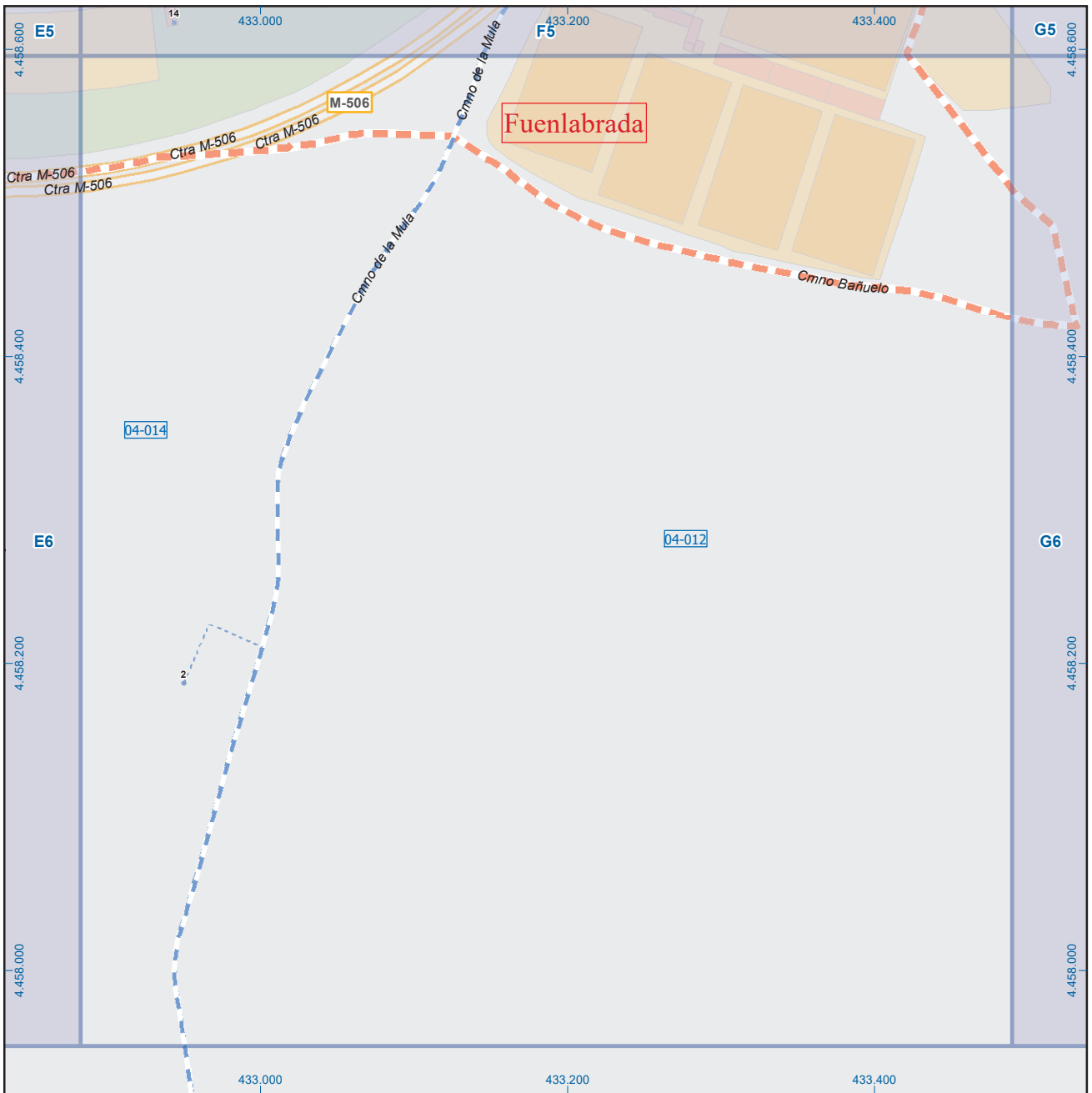
	Meco	perímetro y nombre de núcleo de población
	01-002	límite municipal; sección censal
	A-6	autopistas y autovías; carreteras principales
	M-604	carreteras secundarias; otras carreteras
		sanidad; ayuntamiento; estación cercanías
		línea de ferrocarril; línea de metro ligero
	ML	boca de metro; estación metro ligero
	1	paseillos; número de portal
	Calle	calles; parroquias



Dirección General de Economía  
CONSEJERÍA DE ECONOMÍA,  
HACIENDA Y EMPLEO

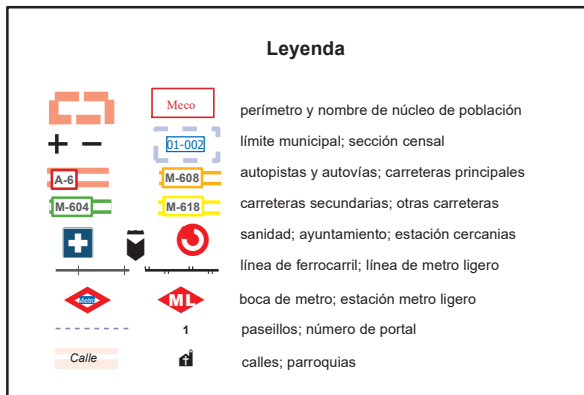


Mapa II - E6



## Fuenlabrada

### Leyenda

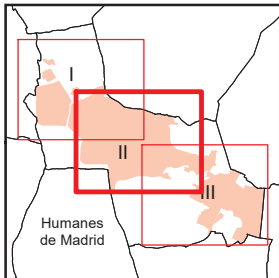
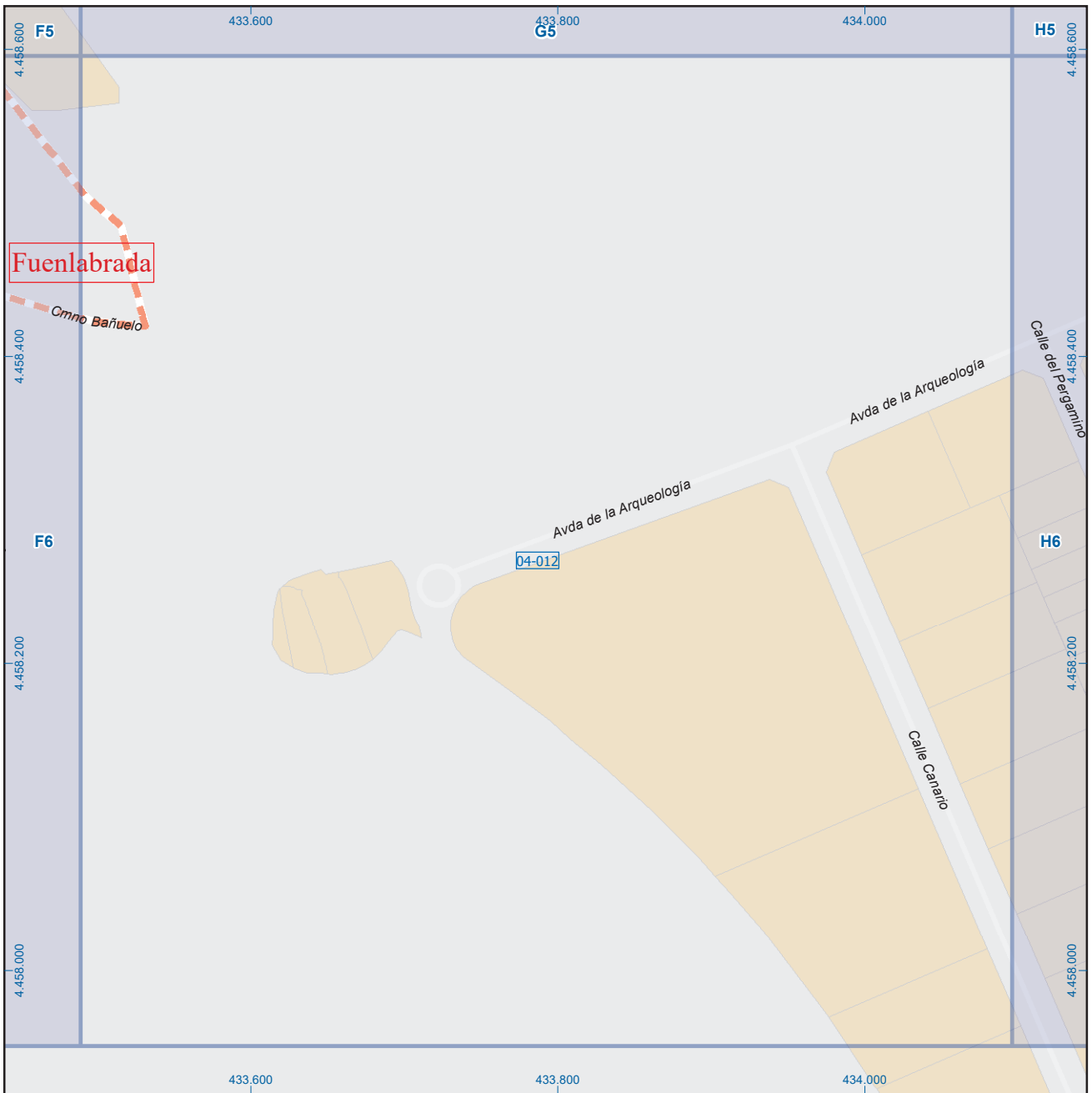


Dirección General de Economía  
CONSEJERÍA DE ECONOMÍA,  
HACIENDA Y EMPLEO



Mapa II - F6





## Fuenlabrada

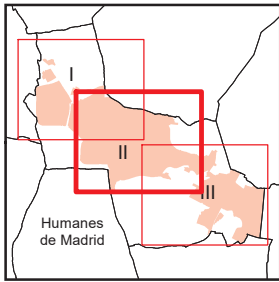
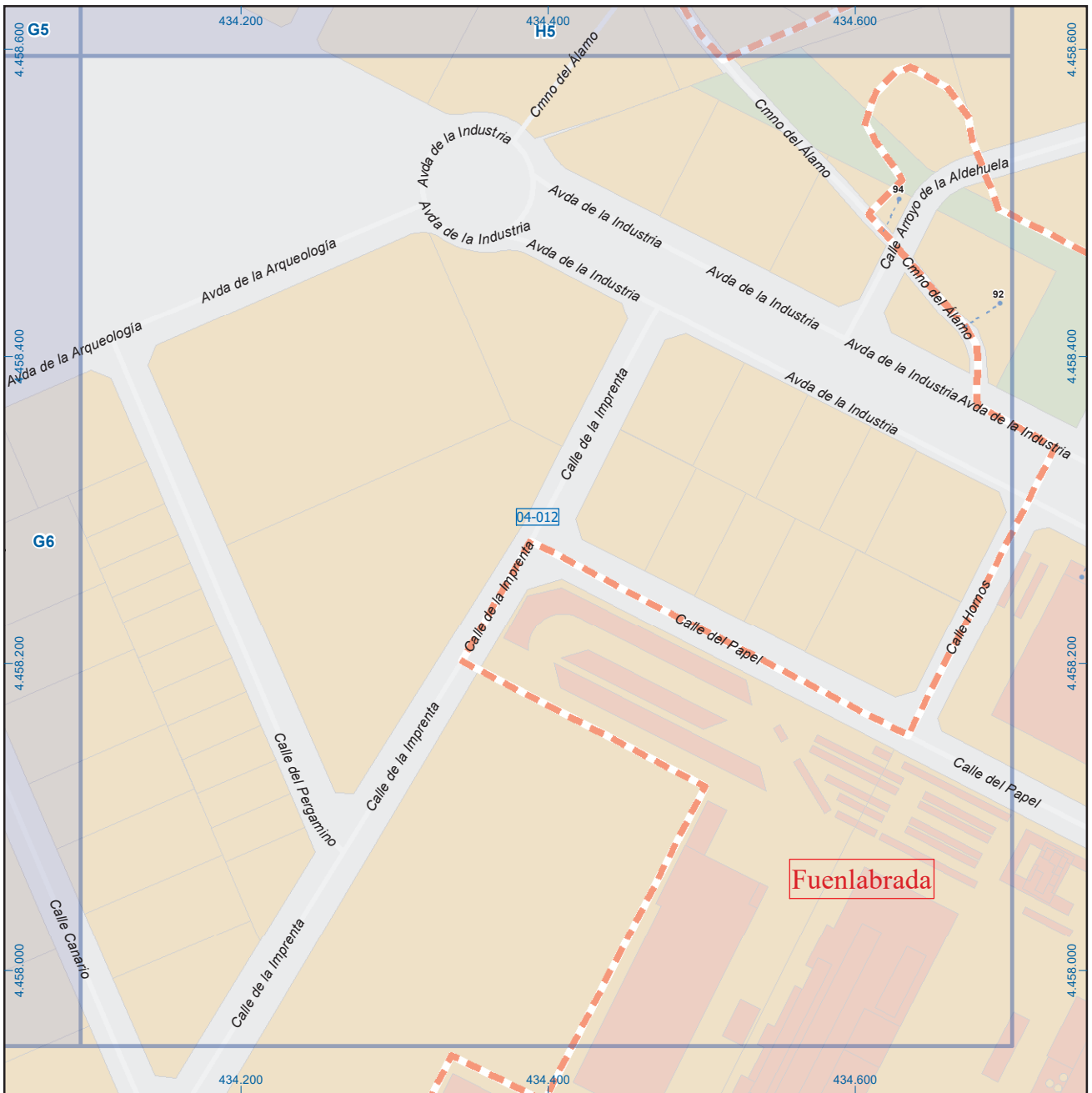
### Leyenda



Dirección General de Economía  
CONSEJERÍA DE ECONOMÍA,  
HACIENDA Y EMPLEO



Mapa II - G6



A1	B1	C1	D1	E1	F1	G1	H1
A2	B2	C2	D2	E2	F2	G2	H2
A3	B3	C3	D3	E3	F3	G3	H3
A4	B4	C4	D4	E4	F4	G4	H4
A5	B5	C5	D5	E5	F5	G5	H5
A6	B6	C6	D6	E6	F6	G6	H6

## Fuenlabrada

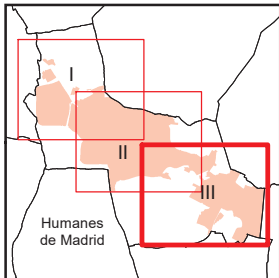
### Leyenda



Dirección General de Economía  
CONSEJERÍA DE ECONOMÍA,  
HACIENDA Y EMPLEO



Mapa II - H6



A1	B1	C1	D1	E1	F1	G1	H1
A2	B2	C2	D2	E2	F2	G2	H2
A3	B3	C3	D3	E3	F3	G3	H3
A4	B4	C4	D4	E4	F4	G4	H4
A5	B5	C5	D5	E5	F5	G5	H5
A6	B6	C6	D6	E6	F6	G6	H6



Dirección General de Economía  
CONSEJERÍA DE ECONOMÍA,  
HACIENDA Y EMPLEO

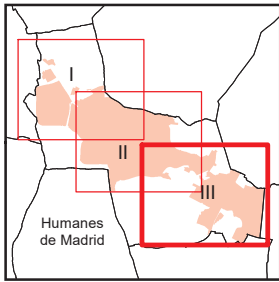
## Fuenlabrada

### Legenda

- Meco perimetro y nombre de núcleo de población
- 01-002 límite municipal; sección censal
- A-6 M-608 autopistas y autovías; carreteras principales
- M-604 M-618 carreteras secundarias; otras carreteras
- + ayuntamiento; estación cercanías
- línea de ferrocarril; línea de metro ligero
- M.L boca de metro; estación metro ligero
- 1 paseillos; número de portal
- Calle calles; parroquias



Mapa III - A1



A1	B1	C1	D1	E1	F1	G1	H1
A2	B2	C2	D2	E2	F2	G2	H2
A3	B3	C3	D3	E3	F3	G3	H3
A4	B4	C4	D4	E4	F4	G4	H4
A5	B5	C5	D5	E5	F5	G5	H5
A6	B6	C6	D6	E6	F6	G6	H6

## Fuenlabrada

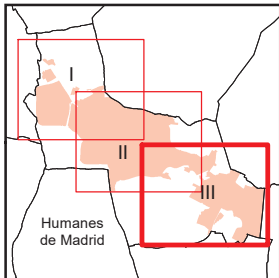
### Leyenda

	Meco	perímetro y nombre de núcleo de población
	01-002	límite municipal; sección censal
	A-6	autopistas y autovías; carreteras principales
	M-604	carreteras secundarias; otras carreteras
		sanidad; ayuntamiento; estación cercanías
		línea de ferrocarril; línea de metro ligero
		boca de metro; estación metro ligero
	1	paseillos; número de portal
	Calle	calles; parroquias



Dirección General de Economía  
CONSEJERÍA DE ECONOMÍA,  
HACIENDA Y EMPLEO





A1	B1	C1	D1	E1	F1	G1	H1
A2	B2	C2	D2	E2	F2	G2	H2
A3	B3	C3	D3	E3	F3	G3	H3
A4	B4	C4	D4	E4	F4	G4	H4
A5	B5	C5	D5	E5	F5	G5	H5
A6	B6	C6	D6	E6	F6	G6	H6

## Fuenlabrada

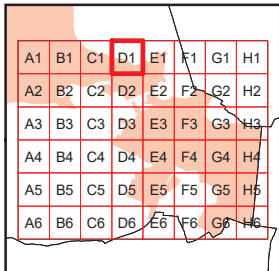
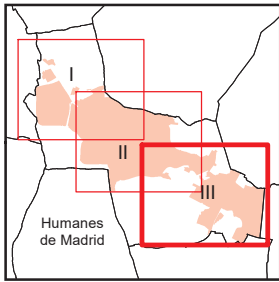
### Leyenda



Dirección General de Economía  
CONSEJERÍA DE ECONOMÍA,  
HACIENDA Y EMPLEO



Mapa III - C1



## Fuenlabrada

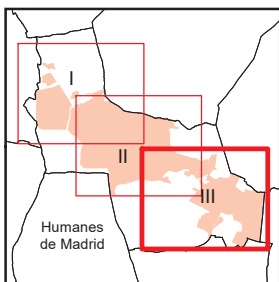
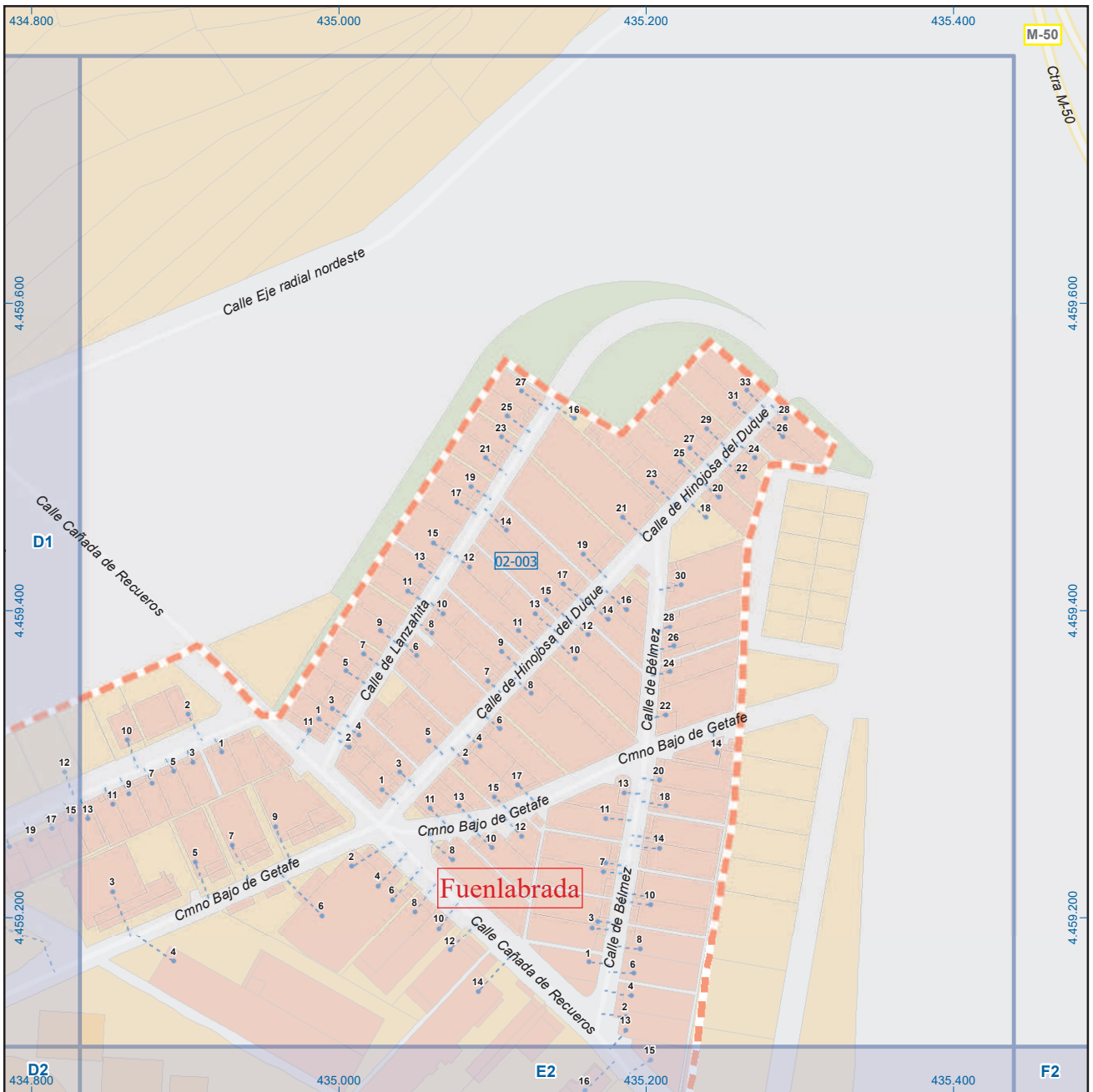
### Leyenda

	<b>Meco</b>	perímetro y nombre de núcleo de población
	<b>01-002</b>	límite municipal; sección censal
	<b>A-6</b>	autopistas y autovías; carreteras principales
	<b>M-604</b>	carreteras secundarias; otras carreteras
		sanidad; ayuntamiento; estación cercanías
		línea de ferrocarril; línea de metro ligero
		boca de metro; estación metro ligero
	<b>1</b>	paseillos; número de portal
	<b>Calle</b>	calles; parroquias


 Dirección General de Economía  
 CONSEJERÍA DE ECONOMÍA,  
 HACIENDA Y EMPLEO



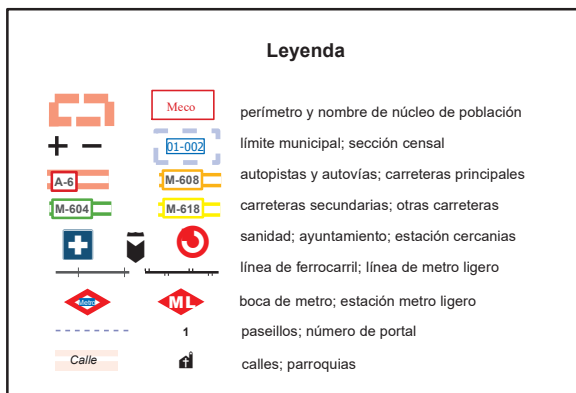
Mapa III - D1



A1	B1	C1	D1	<b>E1</b>	F1	G1	H1
A2	B2	C2	D2	E2	F2	G2	H2
A3	B3	C3	D3	E3	F3	G3	H3
A4	B4	C4	D4	E4	F4	G4	H4
A5	B5	C5	D5	E5	F5	G5	H5
A6	B6	C6	D6	E6	F6	G6	H6

## Fuenlabrada

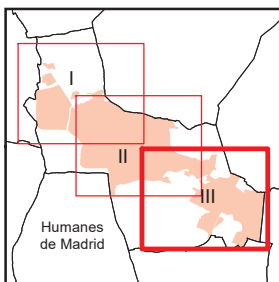
### Leyenda



Dirección General de Economía  
CONSEJERÍA DE ECONOMÍA,  
HACIENDA Y EMPLEO



Mapa III - E1



A1	B1	C1	D1	E1	F1	G1	H1
A2	B2	C2	D2	E2	F2	G2	H2
A3	B3	C3	D3	E3	F3	G3	H3
A4	B4	C4	D4	E4	F4	G4	H4
A5	B5	C5	D5	E5	F5	G5	H5
A6	B6	C6	D6	E6	F6	G6	H6

## Fuenlabrada

### Legenda

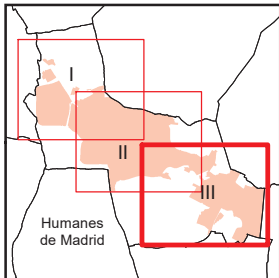


Dirección General de Economía  
CONSEJERÍA DE ECONOMÍA,  
HACIENDA Y EMPLEO



Mapa III - A2





A1	B1	C1	D1	E1	F1	G1	H1
A2	B2	C2	D2	E2	F2	G2	H2
A3	B3	C3	D3	E3	F3	G3	H3
A4	B4	C4	D4	E4	F4	G4	H4
A5	B5	C5	D5	E5	F5	G5	H5
A6	B6	C6	D6	E6	F6	G6	H6

## Fuenlabrada

### Leyenda

	Meco	perímetro y nombre de núcleo de población
	01-002	límite municipal; sección censal
	A-6	autopistas y autovías; carreteras principales
	M-604	carreteras secundarias; otras carreteras
		sanidad; ayuntamiento; estación cercanías
		línea de ferrocarril; línea de metro ligero
		boca de metro; estación metro ligero
	1	paseillos; número de portal
	Calle	calles; parroquias



Dirección General de Economía  
CONSEJERÍA DE ECONOMÍA,  
HACIENDA Y EMPLEO





## Fuenlabrada

Humanes de Madrid

A1	B1	C1	D1	E1	F1	G1	H1
A2	B2	C2	D2	E2	F2	G2	H2
A3	B3	C3	D3	E3	F3	G3	H3
A4	B4	C4	D4	E4	F4	G4	H4
A5	B5	C5	D5	E5	F5	G5	H5
A6	B6	C6	D6	E6	F6	G6	H6

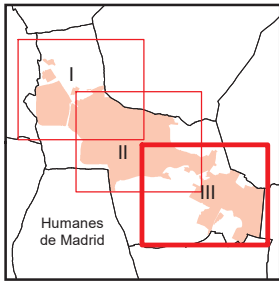
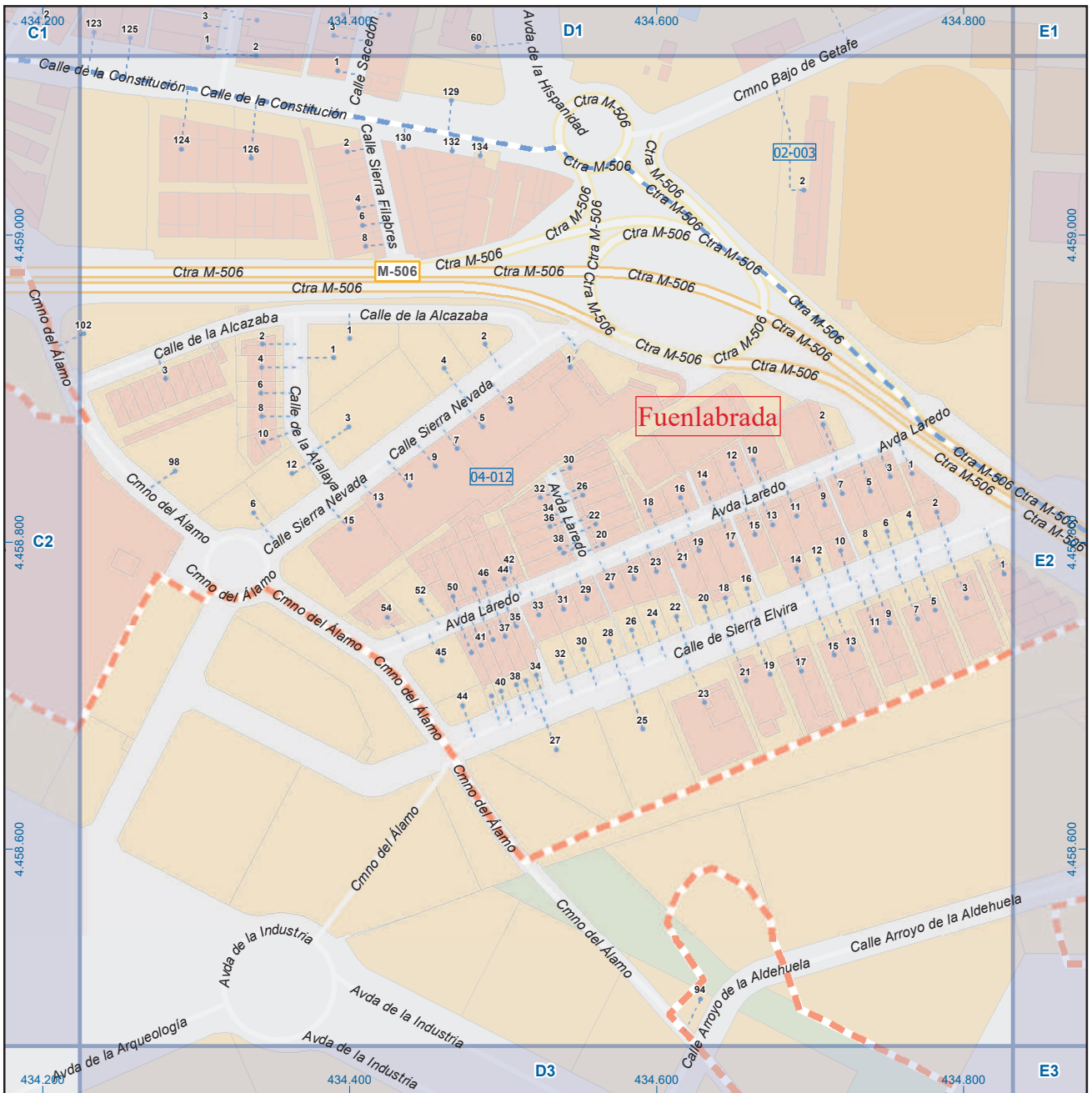
### Leyenda

	Meco	perímetro y nombre de núcleo de población
	01-002	límite municipal; sección censal
	M-608	autopistas y autovías; carreteras principales
	M-618	carreteras secundarias; otras carreteras
		sanidad; ayuntamiento; estación cercanías
		línea de ferrocarril; línea de metro ligero
		boca de metro; estación metro ligero
	1	paseillos; número de portal
		calles; parroquias

ESCALA GRÁFICA

Dirección General de Economía  
CONSEJERÍA DE ECONOMÍA,  
HACIENDA Y EMPLEO

## Mapa III - C2



## Fuenlabrada

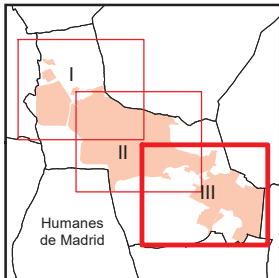
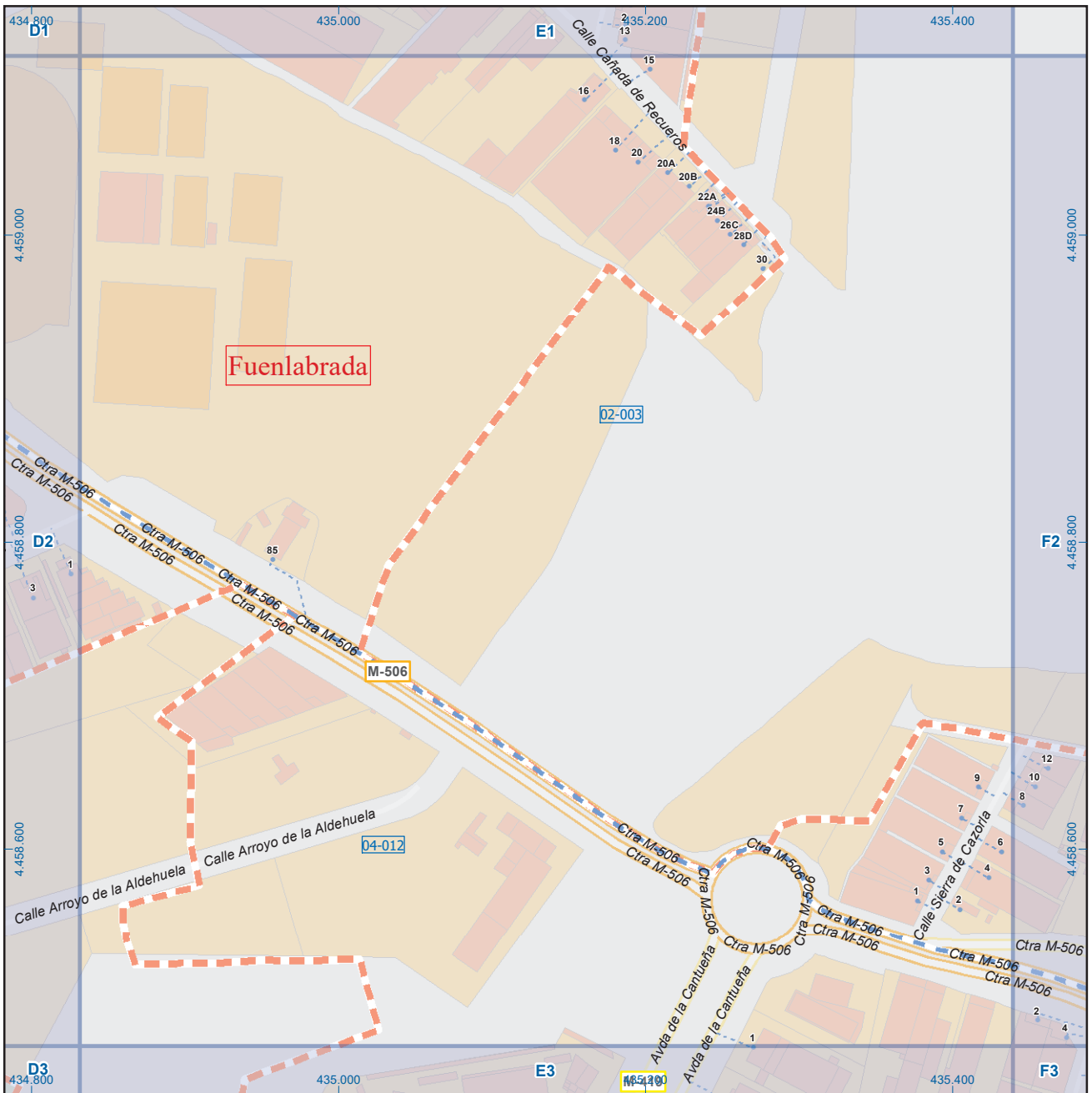
### Leyenda



Dirección General de Economía  
CONSEJERÍA DE ECONOMÍA,  
HACIENDA Y EMPLEO



Mapa III - D2



A1	B1	C1	D1	E1	F1	G1	H1
A2	B2	C2	D2	E2	F2	G2	H2
A3	B3	C3	D3	E3	F3	G3	H3
A4	B4	C4	D4	E4	F4	G4	H4
A5	B5	C5	D5	E5	F5	G5	H5
A6	B6	C6	D6	E6	F6	G6	H6

## Fuenlabrada

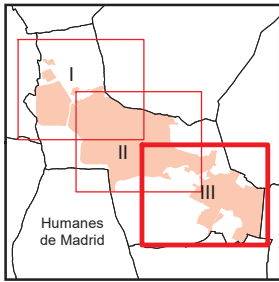
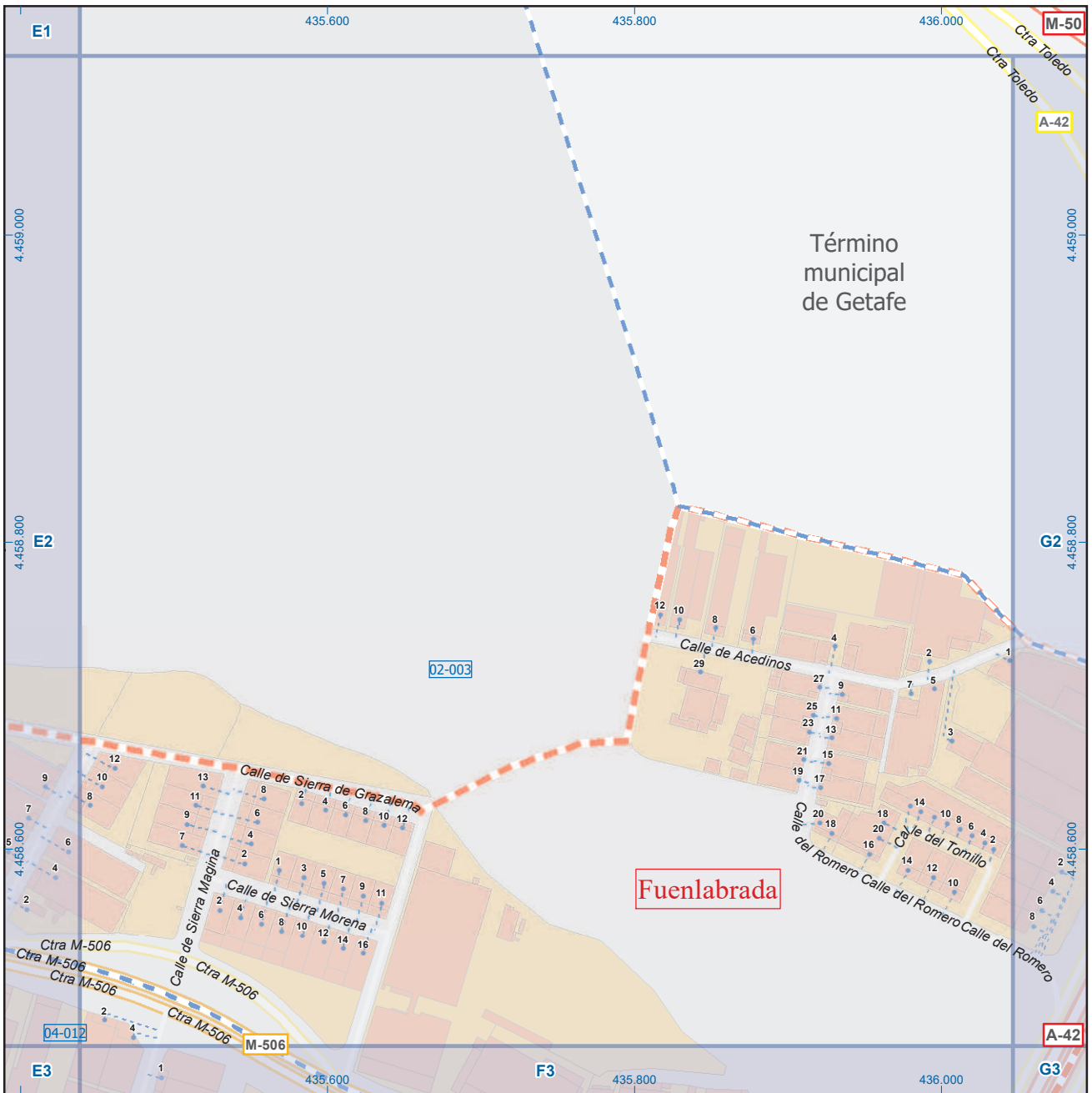
### Leyenda



Dirección General de Economía  
CONSEJERÍA DE ECONOMÍA,  
HACIENDA Y EMPLEO



Mapa III - E2



A1	B1	C1	D1	E1	F1	G1	H1
A2	B2	C2	D2	E2	F2	G2	H2
A3	B3	C3	D3	E3	F3	G3	H3
A4	B4	C4	D4	E4	F4	G4	H4
A5	B5	C5	D5	E5	F5	G5	H5
A6	B6	C6	D6	E6	F6	G6	H6

## Fuenlabrada

### Leyenda

	Meco	perímetro y nombre de núcleo de población
	01-002	límite municipal; sección censal
	M-608	autopistas y autovías; carreteras principales
	M-604	carreteras secundarias; otras carreteras
		sanidad; ayuntamiento; estación cercanías
		línea de ferrocarril; línea de metro ligero
		boca de metro; estación metro ligero
	1	paseillos; número de portal
	Calle	calles; parroquias

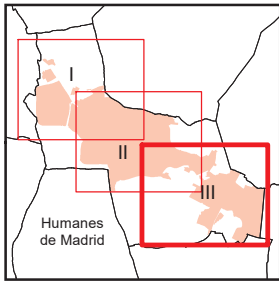

 Dirección General de Economía  
 CONSEJERÍA DE ECONOMÍA,  
 HACIENDA Y EMPLEO





**Fuenlabrada**

Término municipal de Getafe



### Fuenlabrada

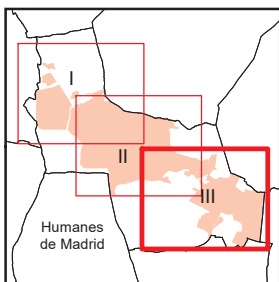
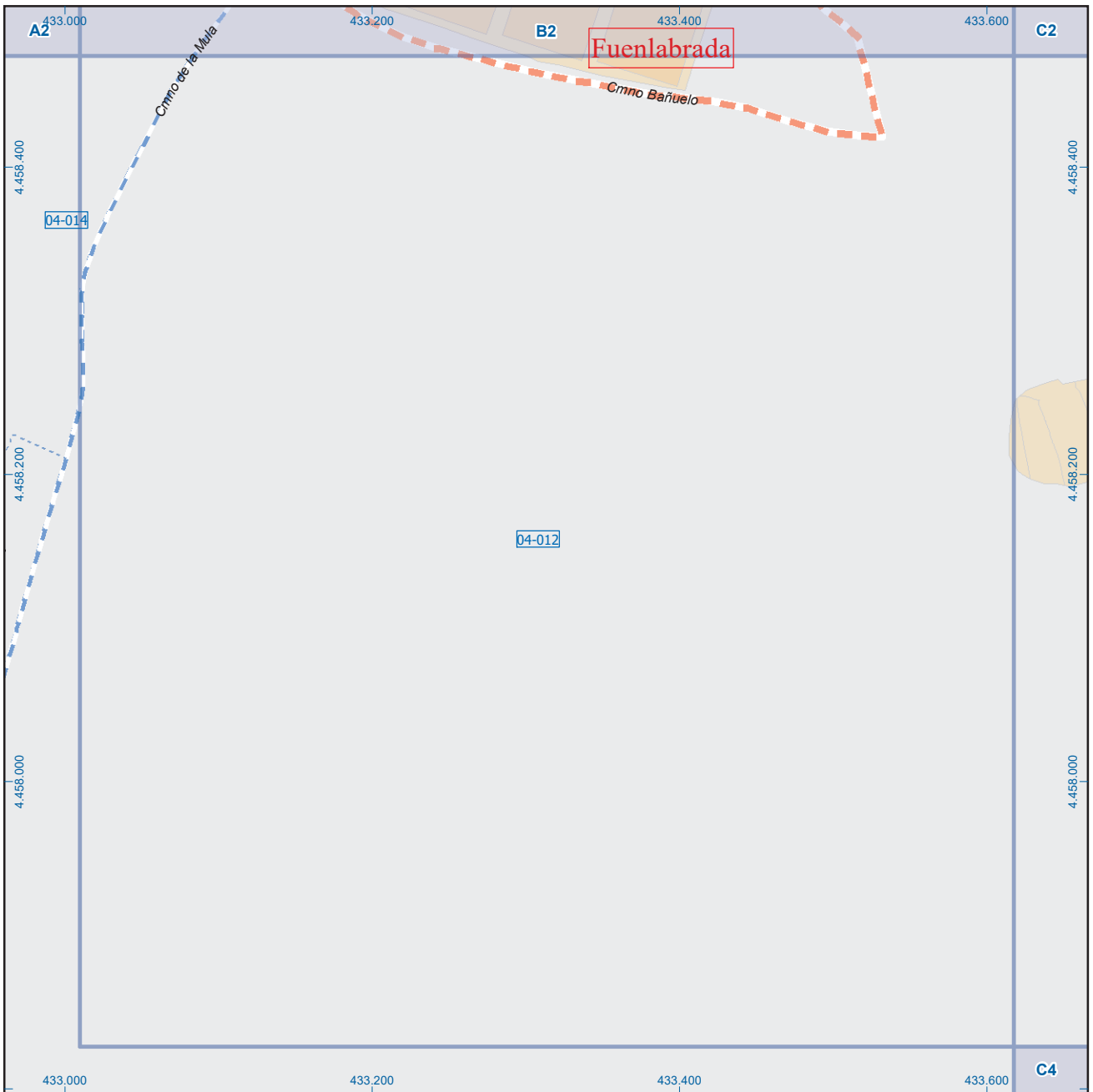
#### Leyenda

- Meco: perímetro y nombre de núcleo de población
- 01-002: límite municipal; sección censal
- A-6: autopistas y autovías; carreteras principales
- M-608: carreteras secundarias; otras carreteras
- +: sanidad; ayuntamiento; estación cercanías
- +: línea de ferrocarril; línea de metro ligero
- M: boca de metro; estación metro ligero
- 1: paseillos; número de portal
- Calle: calles; parroquias

Dirección General de Economía  
CONSEJERÍA DE ECONOMÍA,  
HACIENDA Y EMPLEO

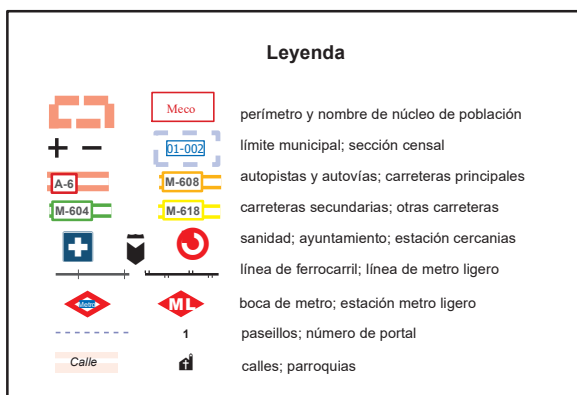


Mapa III - G2



## Fuenlabrada

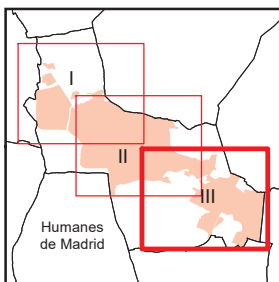
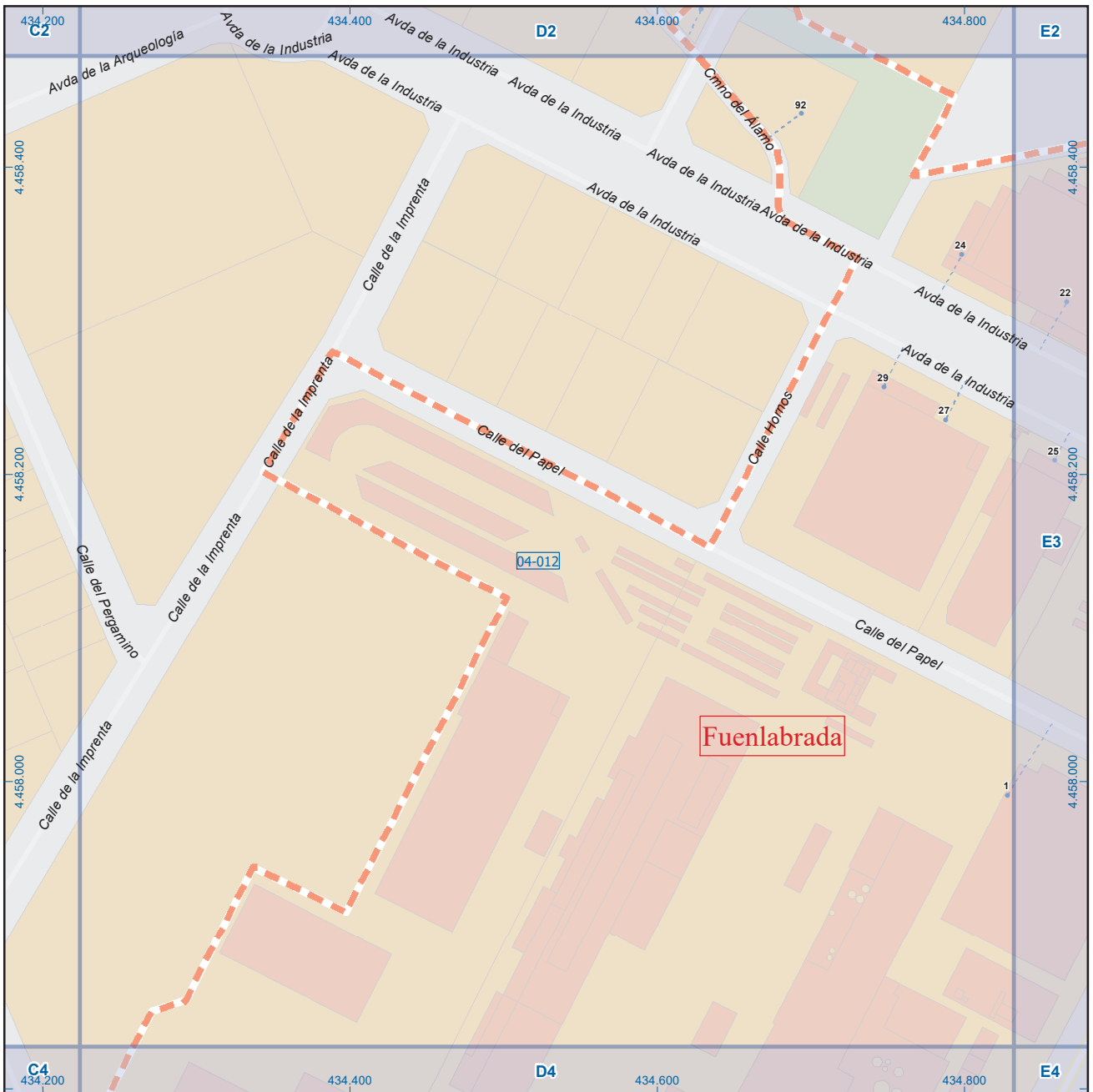
### Leyenda



Dirección General de Economía  
CONSEJERÍA DE ECONOMÍA,  
HACIENDA Y EMPLEO

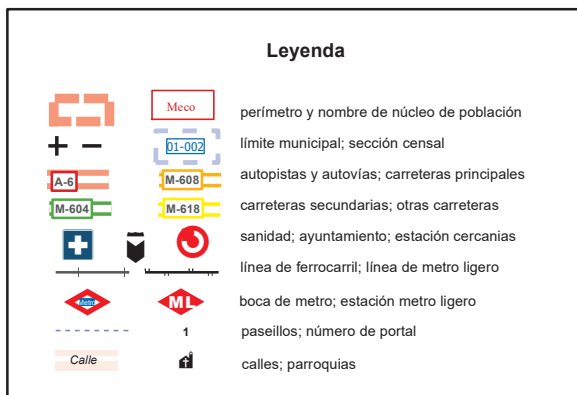


Mapa III - B3



## Fuenlabrada

### Leyenda

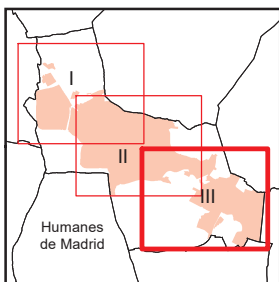
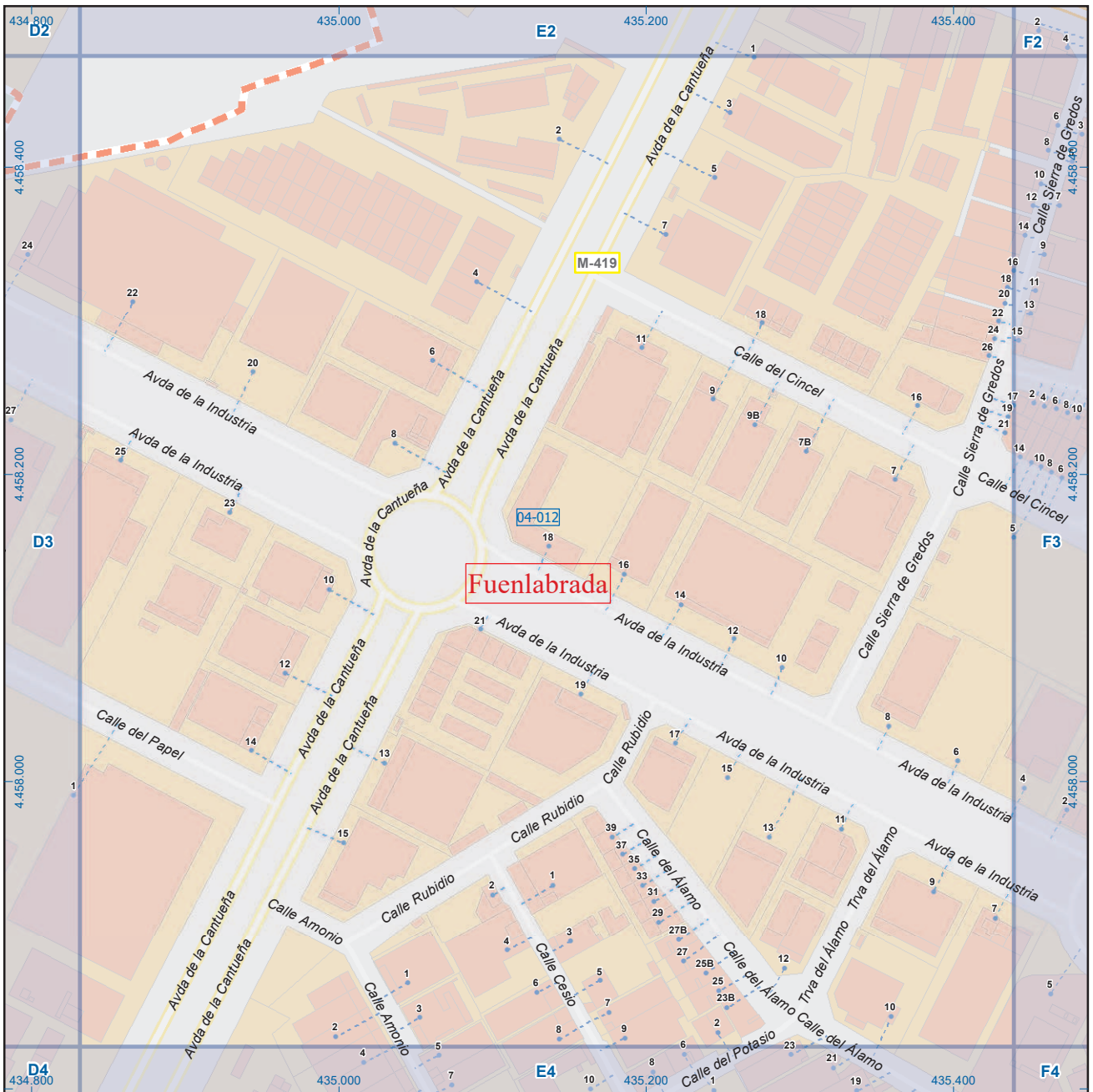


Dirección General de Economía  
CONSEJERÍA DE ECONOMÍA,  
HACIENDA Y EMPLEO



Mapa III - D3





A1	B1	C1	D1	E1	F1	G1	H1
A2	B2	C2	D2	E2	F2	G2	H2
A3	B3	C3	D3	E3	F3	G3	H3
A4	B4	C4	D4	E4	F4	G4	H4
A5	B5	C5	D5	E5	F5	G5	H5
A6	B6	C6	D6	E6	F6	G6	H6

## Fuenlabrada

### Leyenda

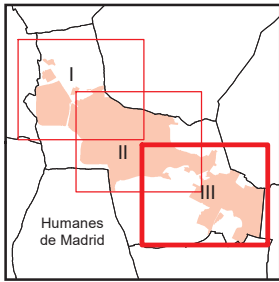
	Meco	perímetro y nombre de núcleo de población
	D1-002	límite municipal; sección censal
	A-6	autopistas y autovías; carreteras principales
	M-604	carreteras secundarias; otras carreteras
		sanidad; ayuntamiento; estación cercanías
		línea de ferrocarril; línea de metro ligero
		boca de metro; estación metro ligero
	1	paseillos; número de portal
	Calle	calles; parroquias



Dirección General de Economía  
CONSEJERÍA DE ECONOMÍA,  
HACIENDA Y EMPLEO



Mapa III - E3



A1	B1	C1	D1	E1	F1	G1	H1
A2	B2	C2	D2	E2	F2	G2	H2
A3	B3	C3	D3	E3	F3	G3	H3
A4	B4	C4	D4	E4	F4	G4	H4
A5	B5	C5	D5	E5	F5	G5	H5
A6	B6	C6	D6	E6	F6	G6	H6

## Fuenlabrada

### Legenda

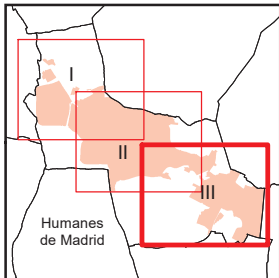
	Meco	perímetro y nombre de núcleo de población
	01-002	límite municipal; sección censal
	A-6	autopistas y autovías; carreteras principales
	M-604	carreteras secundarias; otras carreteras
		sanidad; ayuntamiento; estación cercanías
		línea de ferrocarril; línea de metro ligero
		boca de metro; estación metro ligero
	1	paseillos; número de portal
	Calle	calles; parroquias



Dirección General de Economía  
CONSEJERÍA DE ECONOMÍA,  
HACIENDA Y EMPLEO



Mapa III - F3



## Fuenlabrada

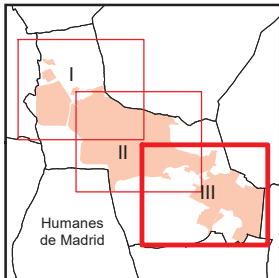
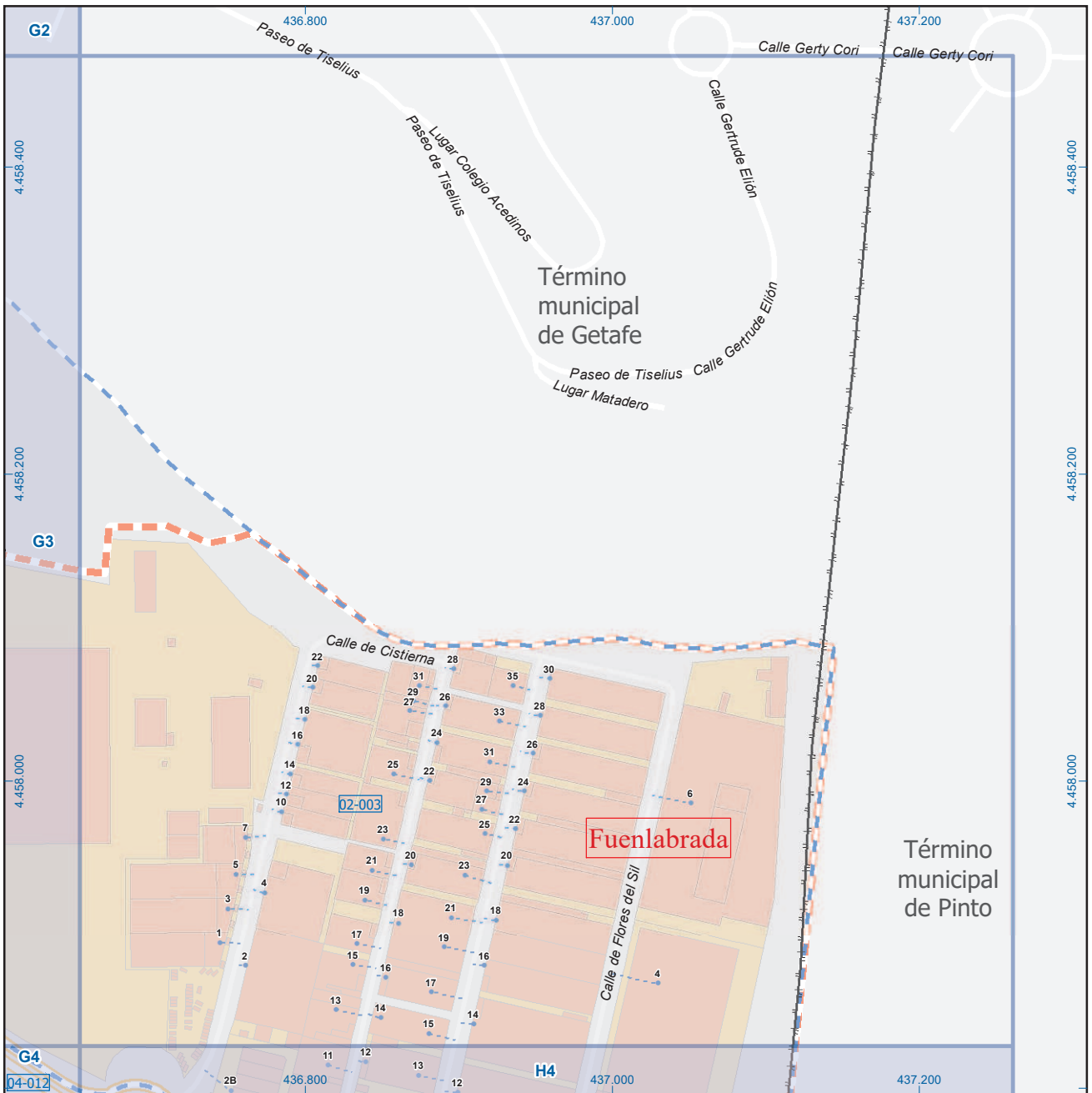
### Legenda



Dirección General de Economía  
CONSEJERÍA DE ECONOMÍA,  
HACIENDA Y EMPLEO



Mapa III - G3



A1	B1	C1	D1	E1	F1	G1	H1
A2	B2	C2	D2	E2	F2	G2	H2
A3	B3	C3	D3	E3	F3	G3	H3
A4	B4	C4	D4	E4	F4	G4	H4
A5	B5	C5	D5	E5	F5	G5	H5
A6	B6	C6	D6	E6	F6	G6	H6

## Fuenlabrada

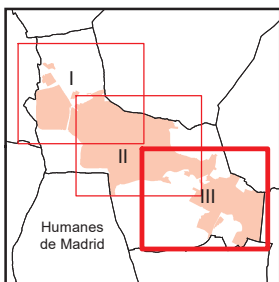
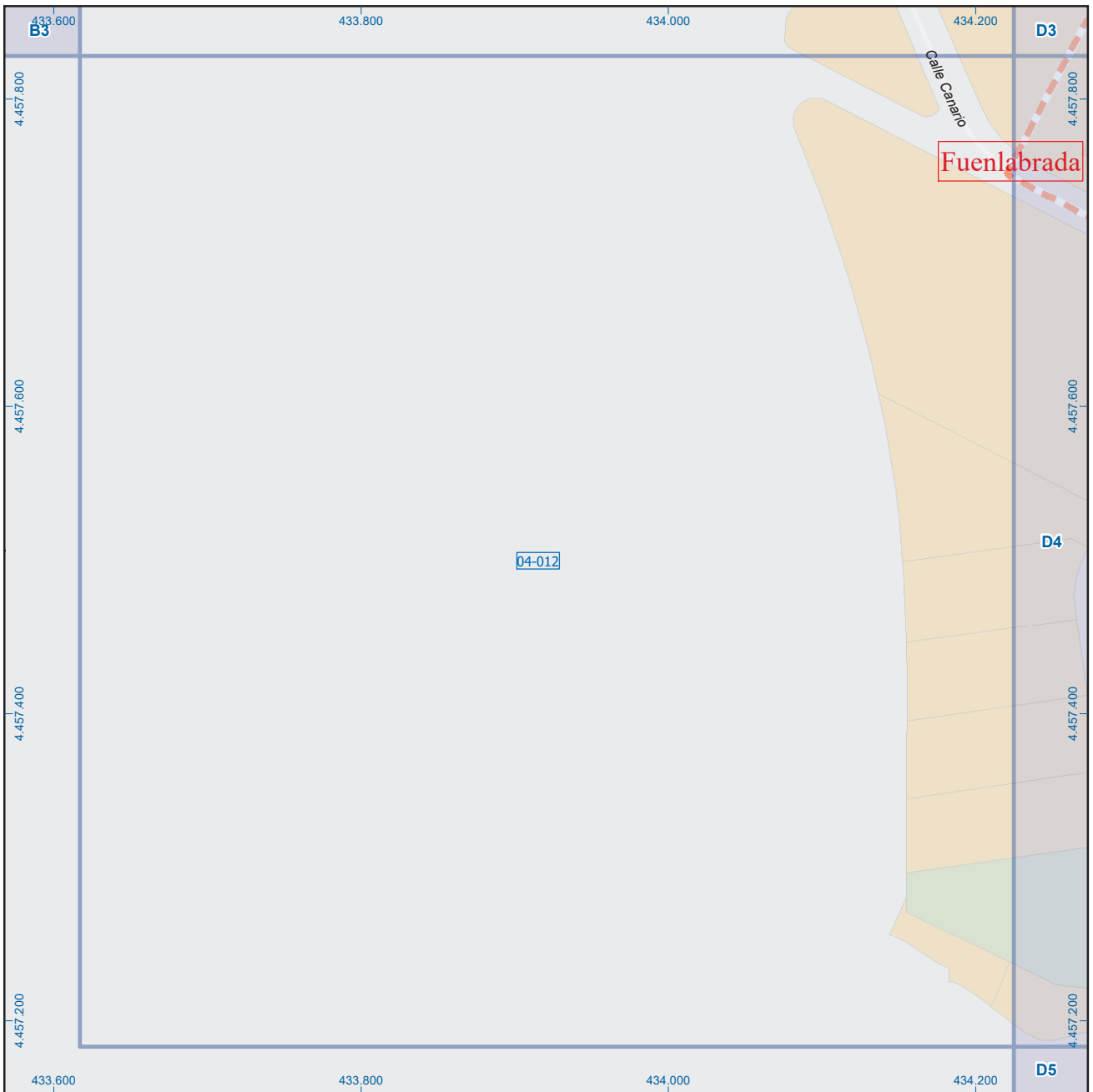
### Leyenda



Dirección General de Economía  
CONSEJERÍA DE ECONOMÍA,  
HACIENDA Y EMPLEO

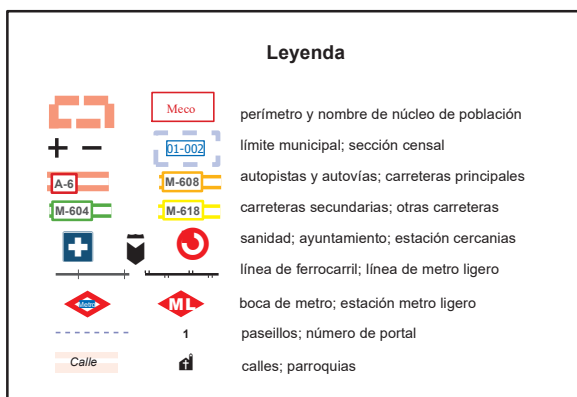


Mapa III - H3



## Fuenlabrada

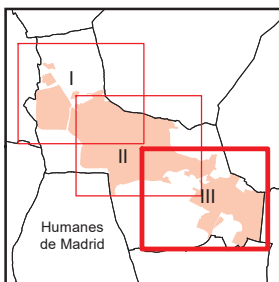
### Leyenda



Dirección General de Economía  
CONSEJERÍA DE ECONOMÍA,  
HACIENDA Y EMPLEO

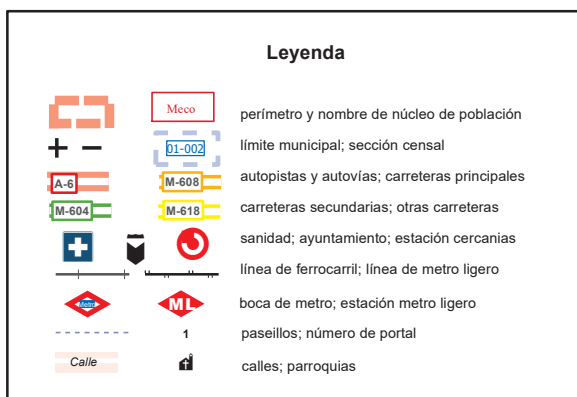


Mapa III - C4



## Fuenlabrada

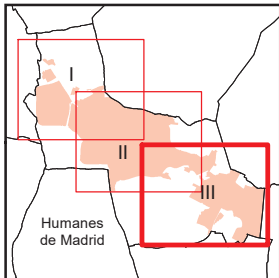
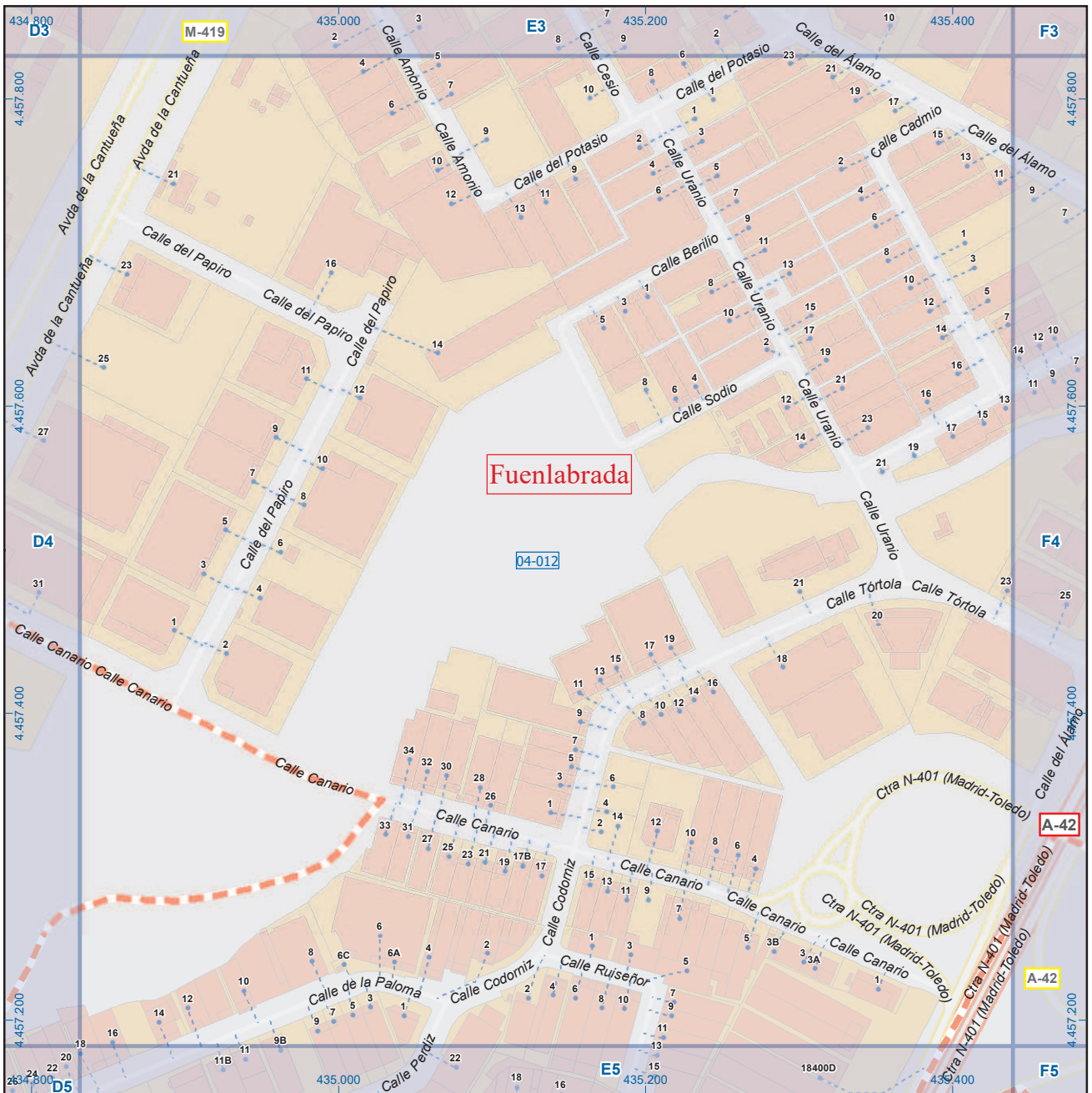
### Leyenda



Dirección General de Economía  
CONSEJERÍA DE ECONOMÍA,  
HACIENDA Y EMPLEO



Mapa III - D4



A1	B1	C1	D1	E1	F1	G1	H1
A2	B2	C2	D2	E2	F2	G2	H2
A3	B3	C3	D3	E3	F3	G3	H3
A4	B4	C4	D4	<b>E4</b>	F4	G4	H4
A5	B5	C5	D5	E5	F5	G5	H5
A6	B6	C6	D6	E6	F6	G6	H6

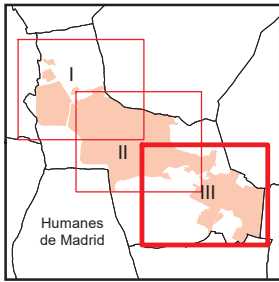
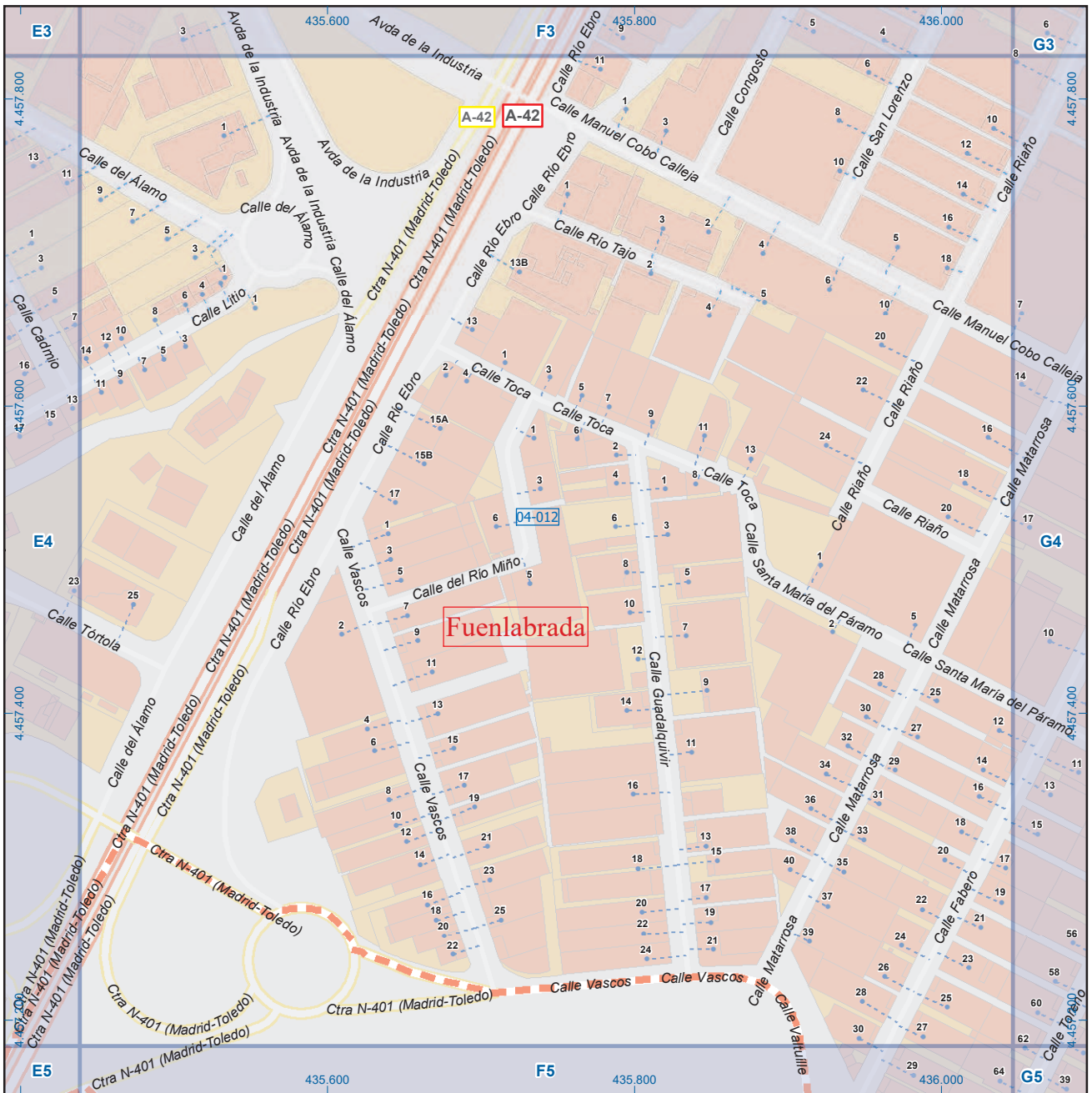
### Fuenlabrada

#### Leyenda

- Meco perímetro y nombre de núcleo de población
- 01-002 límite municipal; sección censal
- A-6 autopistas y autovías; carreteras principales
- M-604 M-608 M-618 carreteras secundarias; otras carreteras
- Sanidad; ayuntamiento; estación cercanías
- Línea de ferrocarril; línea de metro ligero
- Boca de metro; estación metro ligero
- Paseillos; número de portal
- Calle calles; parroquias

Dirección General de Economía  
CONSEJERÍA DE ECONOMÍA,  
HACIENDA Y EMPLEO





# Fuenlabrada

## Leyenda

- Meco: perímetro y nombre de núcleo de población
- 01-002: límite municipal; sección censal
- A-6: autopistas y autovías; carreteras principales
- M-604, M-608, M-618: carreteras secundarias; otras carreteras
- +: sanidad; ayuntamiento; estación cercanías
- T: línea de ferrocarril; línea de metro ligero
- M: boca de metro; estación metro ligero
- 1: paseillos; número de portal
- Calle: calles; parroquias

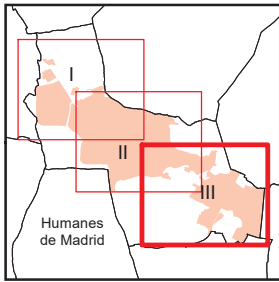
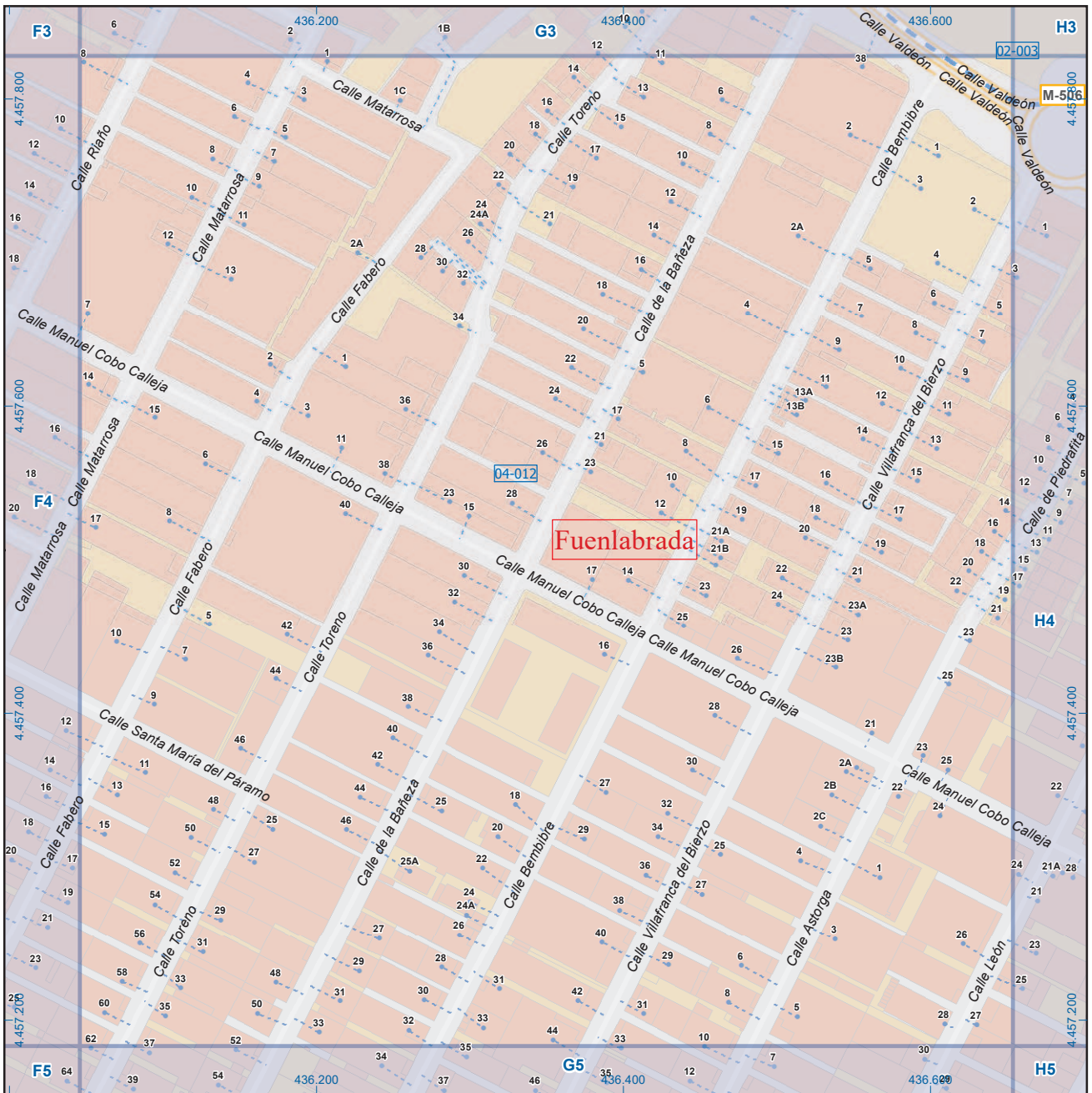


Dirección General de Economía  
CONSEJERÍA DE ECONOMÍA,  
HACIENDA Y EMPLEO



Mapa III - F4





## Fuenlabrada

### Leyenda

- Meco perimetro y nombre de núcleo de población
- 01-002 límite municipal; sección censal
- A-6 autopistas y autovías; carreteras principales
- M-604 M-608 M-618 carreteras secundarias; otras carreteras
- + - sanidad; ayuntamiento; estación cercanías
- línea de ferrocarril; línea de metro ligero
- boca de metro; estación metro ligero
- 1 paseillos; número de portal
- Calle calles; parroquias



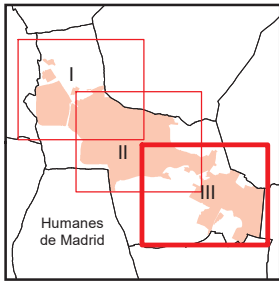
DIRECCIÓN GENERAL DE ECONOMÍA  
CONSEJERÍA DE ECONOMÍA,  
HACIENDA Y EMPLEO



Mapa III - G4



Término municipal de Pinto



## Fuenlabrada

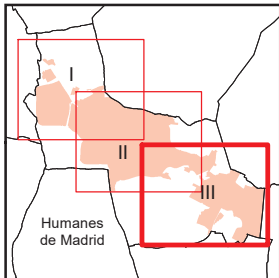
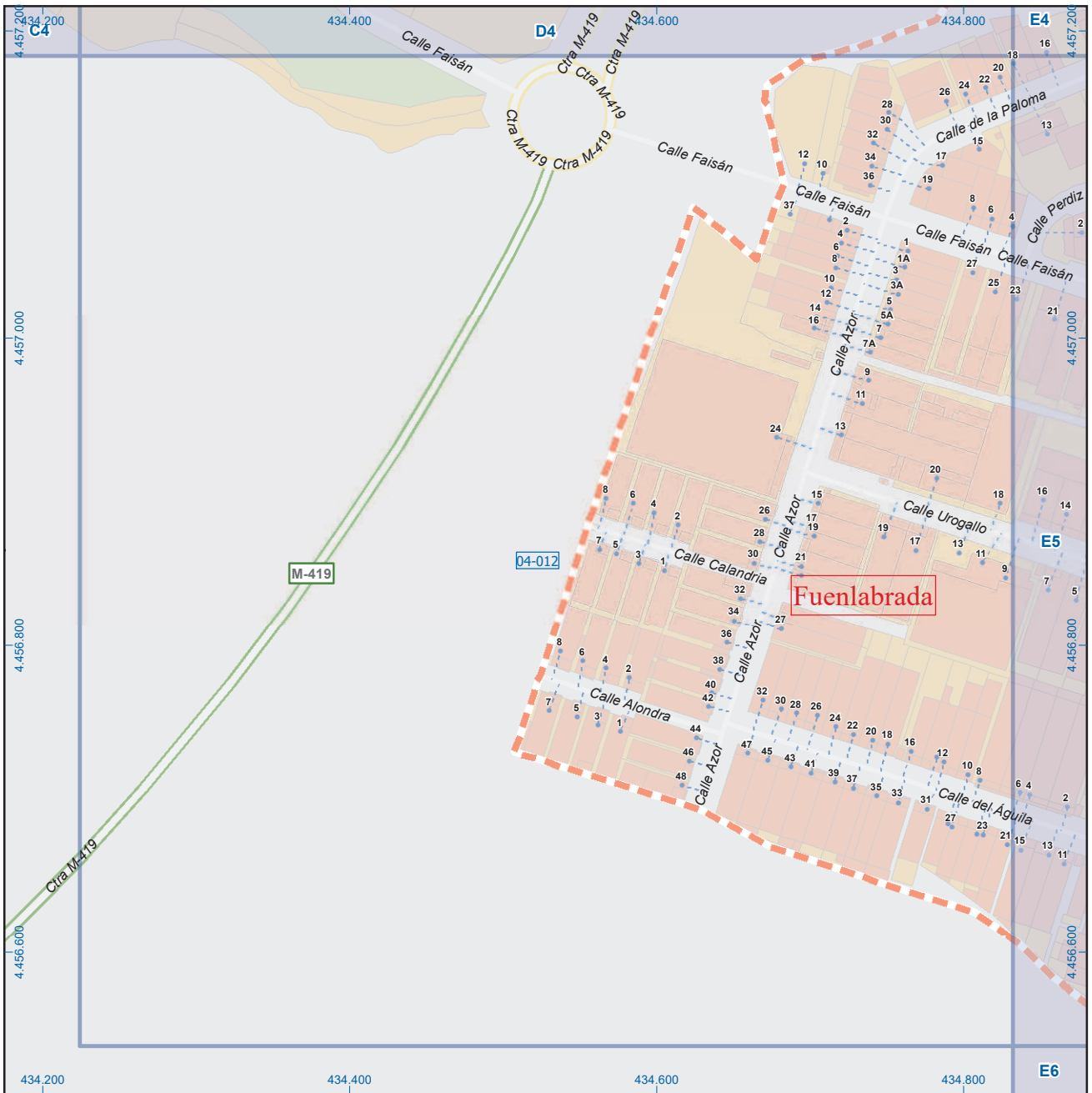
### Leyenda



Dirección General de Economía  
CONSEJERÍA DE ECONOMÍA,  
HACIENDA Y EMPLEO



Mapa III - H4



A1	B1	C1	D1	E1	F1	G1	H1
A2	B2	C2	D2	E2	F2	G2	H2
A3	B3	C3	D3	E3	F3	G3	H3
A4	B4	C4	D4	E4	F4	G4	H4
A5	B5	C5	D5	E5	F5	G5	H5
A6	B6	C6	D6	E6	F6	G6	H6

## Fuenlabrada

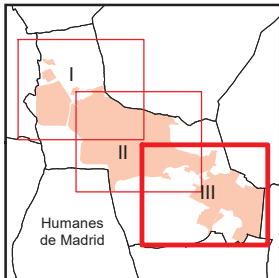
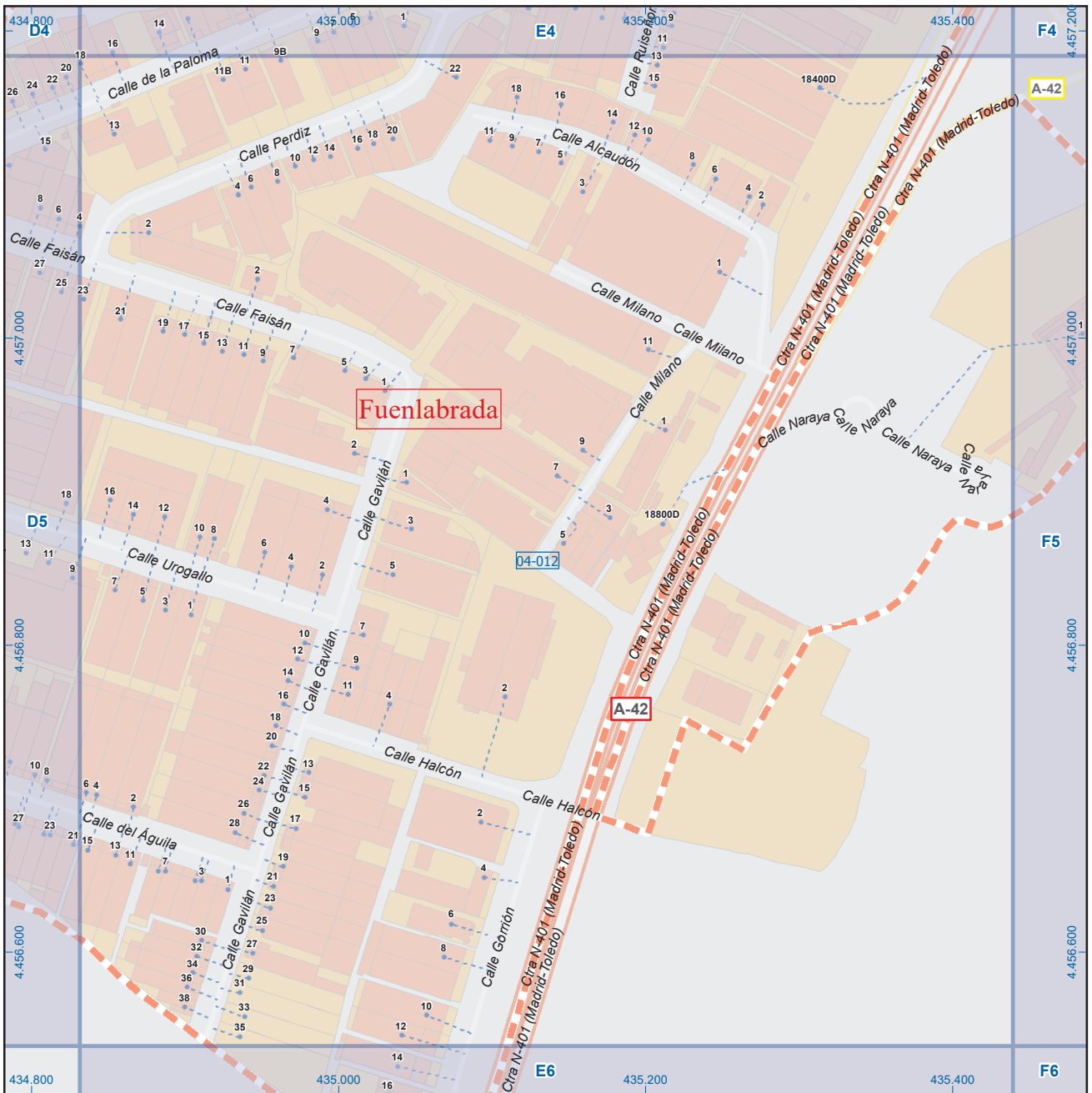
### Legenda



Dirección General de Economía  
CONSEJERÍA DE ECONOMÍA,  
HACIENDA Y EMPLEO



Mapa III - D5



A1	B1	C1	D1	E1	F1	G1	H1
A2	B2	C2	D2	E2	F2	G2	H2
A3	B3	C3	D3	E3	F3	G3	H3
A4	B4	C4	D4	E4	F4	G4	H4
A5	B5	C5	D5	<b>E5</b>	F5	G5	H5
A6	B6	C6	D6	E6	F6	G6	H6

## Fuenlabrada

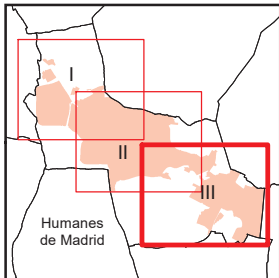
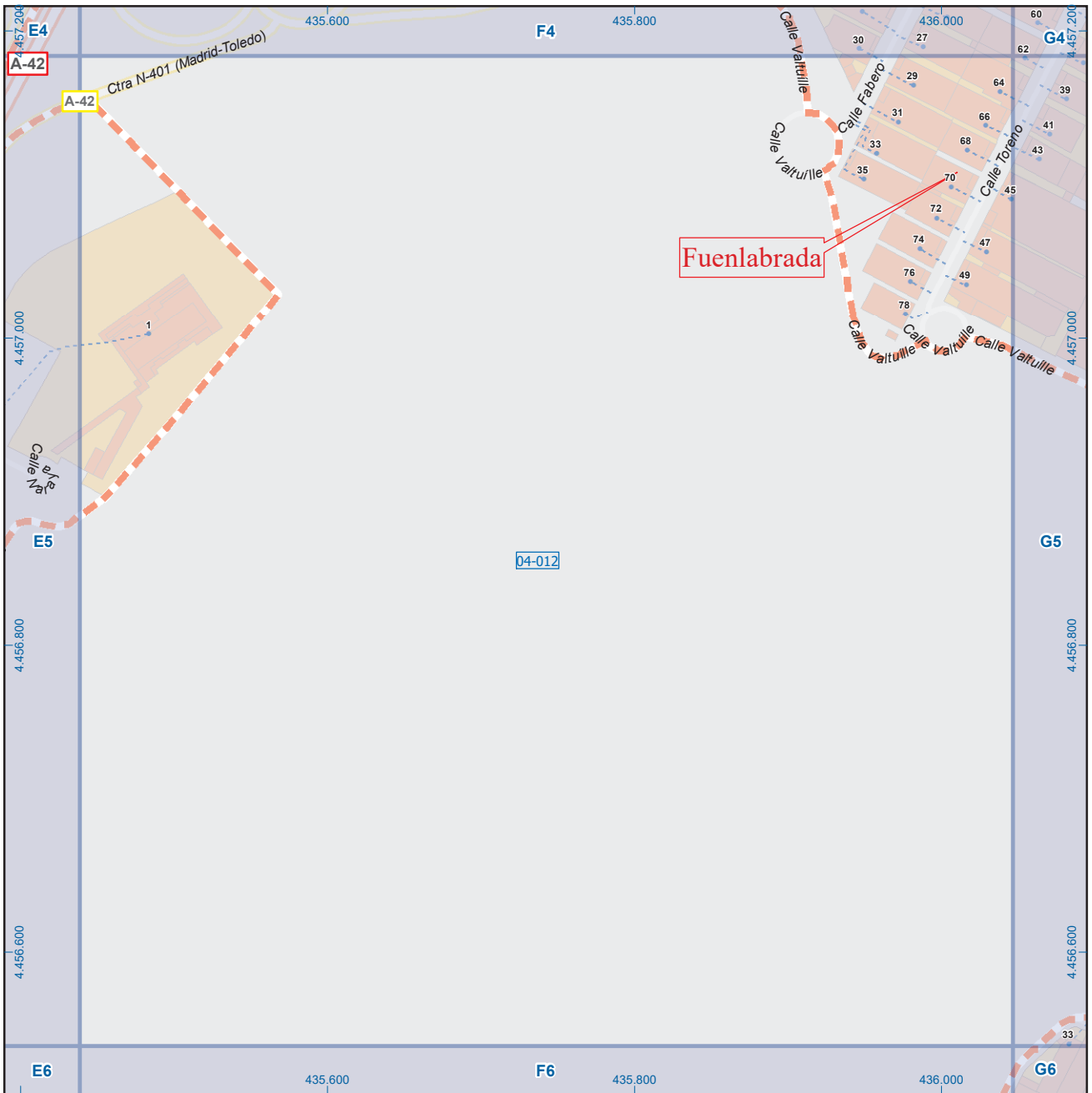
### Legenda



Dirección General de Economía  
CONSEJERÍA DE ECONOMÍA,  
HACIENDA Y EMPLEO



Mapa III - E5



A1	B1	C1	D1	E1	F1	G1	H1
A2	B2	C2	D2	E2	F2	G2	H2
A3	B3	C3	D3	E3	F3	G3	H3
A4	B4	C4	D4	E4	F4	G4	H4
A5	B5	C5	D5	E5	F5	G5	H5
A6	B6	C6	D6	E6	F6	G6	H6

## Fuenlabrada

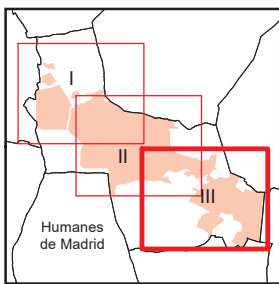
### Leyenda



Dirección General de Economía  
CONSEJERÍA DE ECONOMÍA,  
HACIENDA Y EMPLEO



Mapa III - F5



A1	B1	C1	D1	E1	F1	G1	H1
A2	B2	C2	D2	E2	F2	G2	H2
A3	B3	C3	D3	E3	F3	G3	H3
A4	B4	C4	D4	E4	F4	G4	H4
A5	B5	C5	D5	E5	F5	G5	H5
A6	B6	C6	D6	E6	F6	G6	H6

## Fuenlabrada

### Leyenda

	Meco	perímetro y nombre de núcleo de población
	01-002	límite municipal; sección censal
	A-6	autopistas y autovías; carreteras principales
	M-604	carreteras secundarias; otras carreteras
		sanidad; ayuntamiento; estación cercanías
		línea de ferrocarril; línea de metro ligero
		boca de metro; estación metro ligero
	1	paseillos; número de portal
	Calle	calles; parroquias



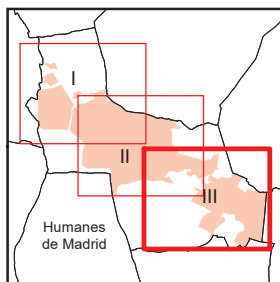
Dirección General de Economía  
CONSEJERÍA DE ECONOMÍA,  
HACIENDA Y EMPLEO



Mapa III - G5



Término municipal de Pinto



## Fuenlabrada

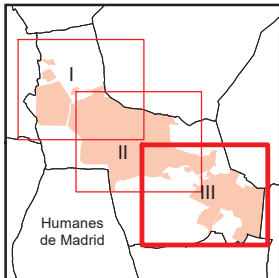
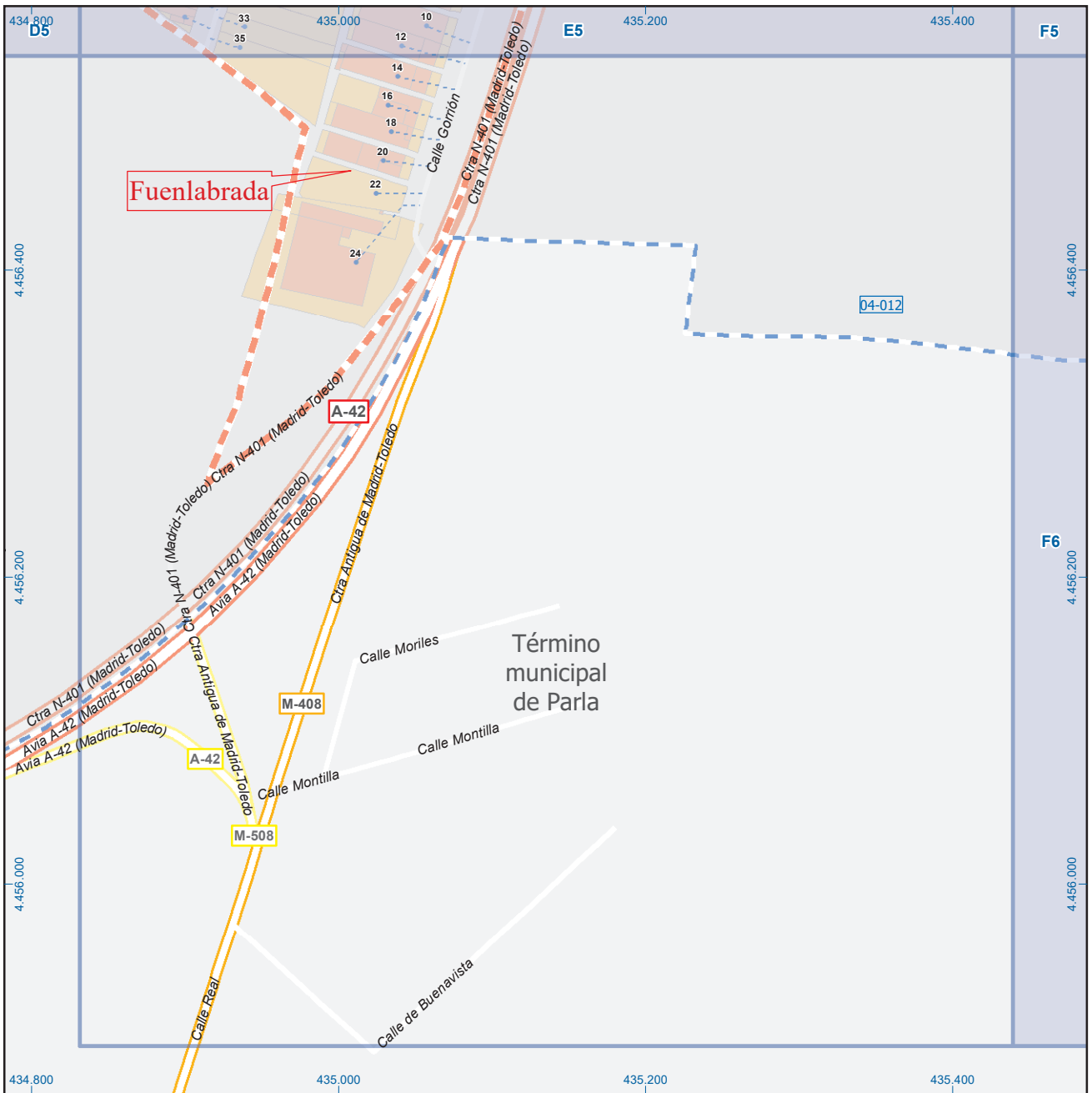
### Leyenda



Dirección General de Economía  
CONSEJERÍA DE ECONOMÍA,  
HACIENDA Y EMPLEO



Mapa III - H5



A1	B1	C1	D1	E1	F1	G1	H1
A2	B2	C2	D2	E2	F2	G2	H2
A3	B3	C3	D3	E3	F3	G3	H3
A4	B4	C4	D4	E4	F4	G4	H4
A5	B5	C5	D5	E5	F5	G5	H5
A6	B6	C6	D6	E6	F6	G6	H6

## Fuenlabrada

### Leyenda

	Meco	perímetro y nombre de núcleo de población
	01-002	límite municipal; sección censal
	A-6	autopistas y autovías; carreteras principales
	M-604	carreteras secundarias; otras carreteras
		sanidad; ayuntamiento; estación cercanías
		línea de ferrocarril; línea de metro ligero
		boca de metro; estación metro ligero
	1	paseillos; número de portal
	Calle	calles; parroquias

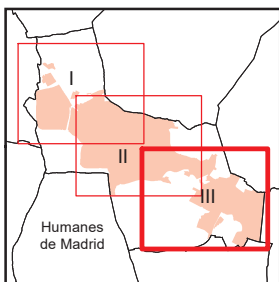
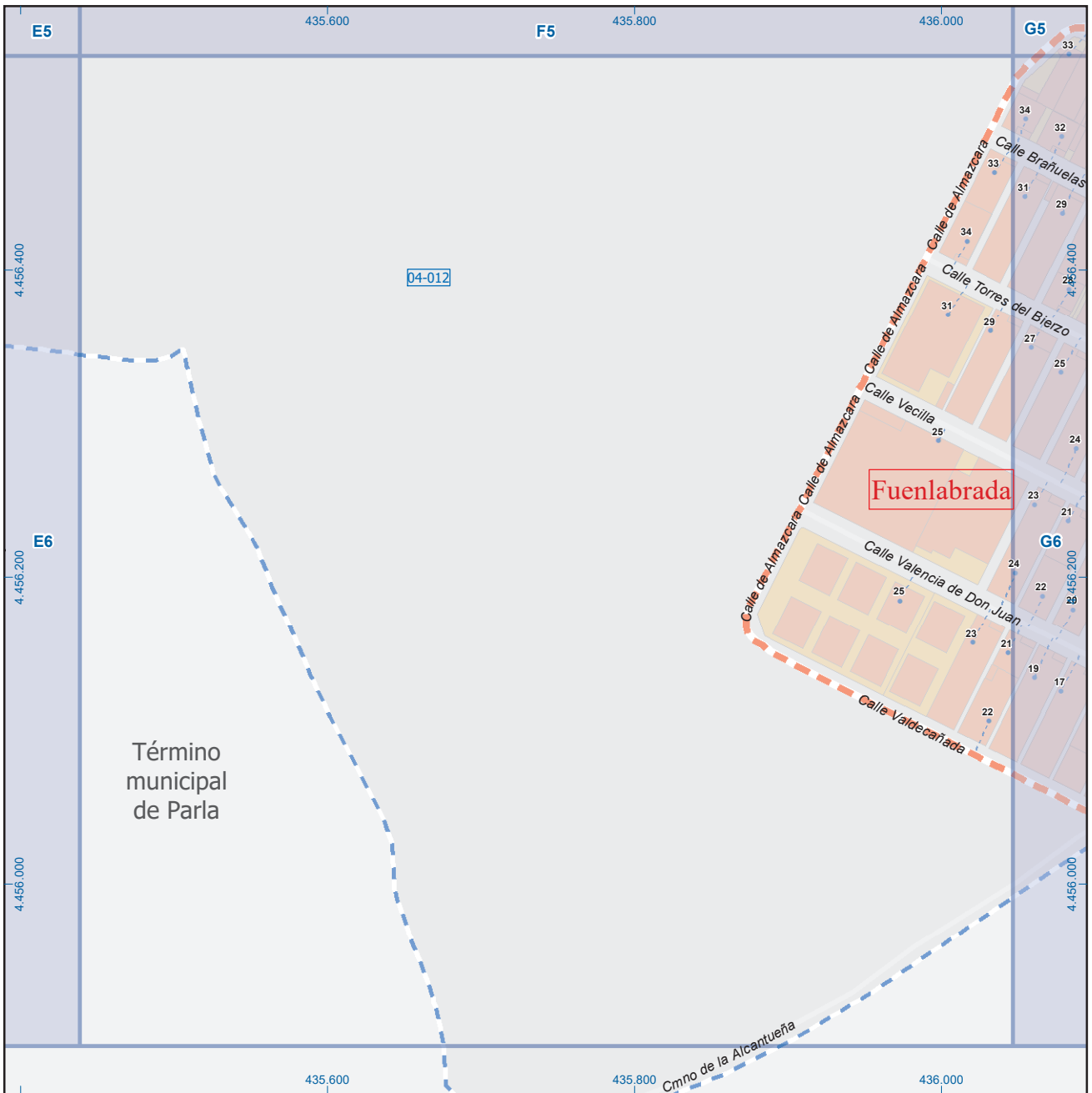


Dirección General de Economía  
CONSEJERÍA DE ECONOMÍA,  
HACIENDA Y EMPLEO



Mapa III - E6

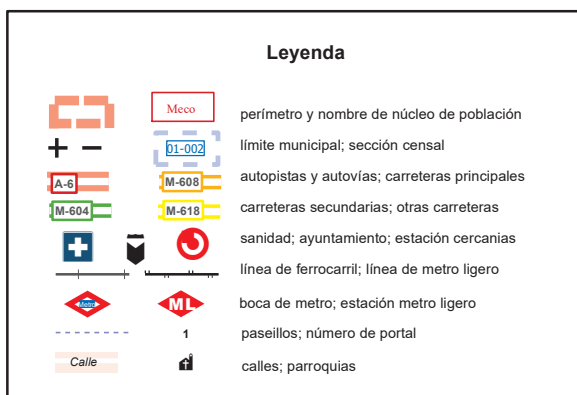




A1	B1	C1	D1	E1	F1	G1	H1
A2	B2	C2	D2	E2	F2	G2	H2
A3	B3	C3	D3	E3	F3	G3	H3
A4	B4	C4	D4	E4	F4	G4	H4
A5	B5	C5	D5	E5	F5	G5	H5
A6	B6	C6	D6	E6	F6	G6	H6

## Fuenlabrada

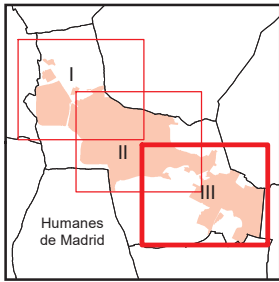
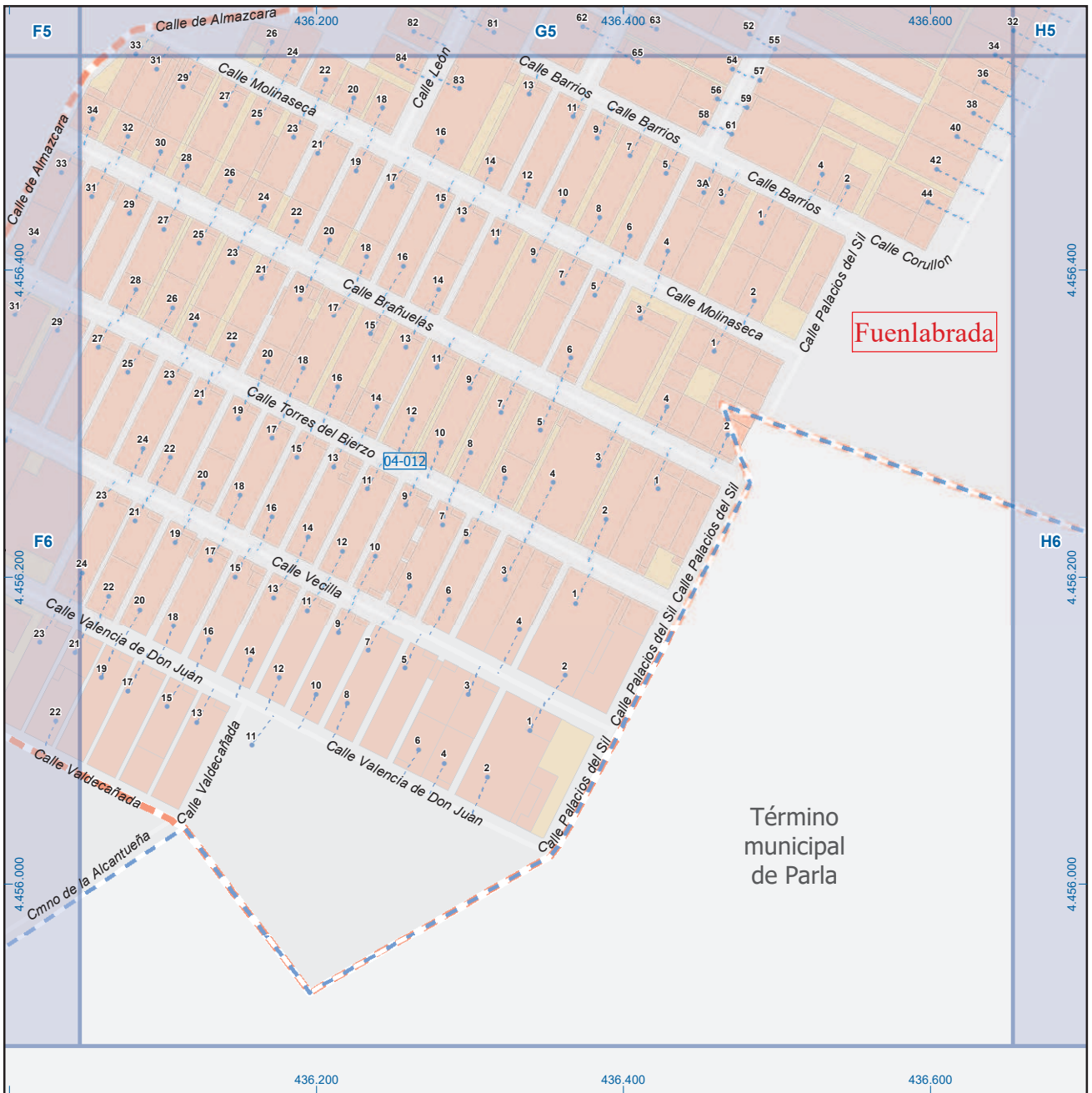
### Leyenda



Dirección General de Economía  
CONSEJERÍA DE ECONOMÍA,  
HACIENDA Y EMPLEO



Mapa III - F6



A1	B1	C1	D1	E1	F1	G1	H1
A2	B2	C2	D2	E2	F2	G2	H2
A3	B3	C3	D3	E3	F3	G3	H3
A4	B4	C4	D4	E4	F4	G4	H4
A5	B5	C5	D5	E5	F5	G5	H5
A6	B6	C6	D6	E6	F6	G6	H6

## Fuenlabrada

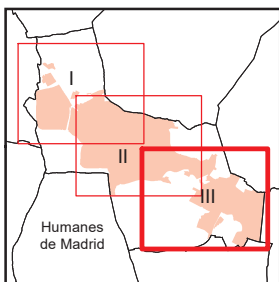
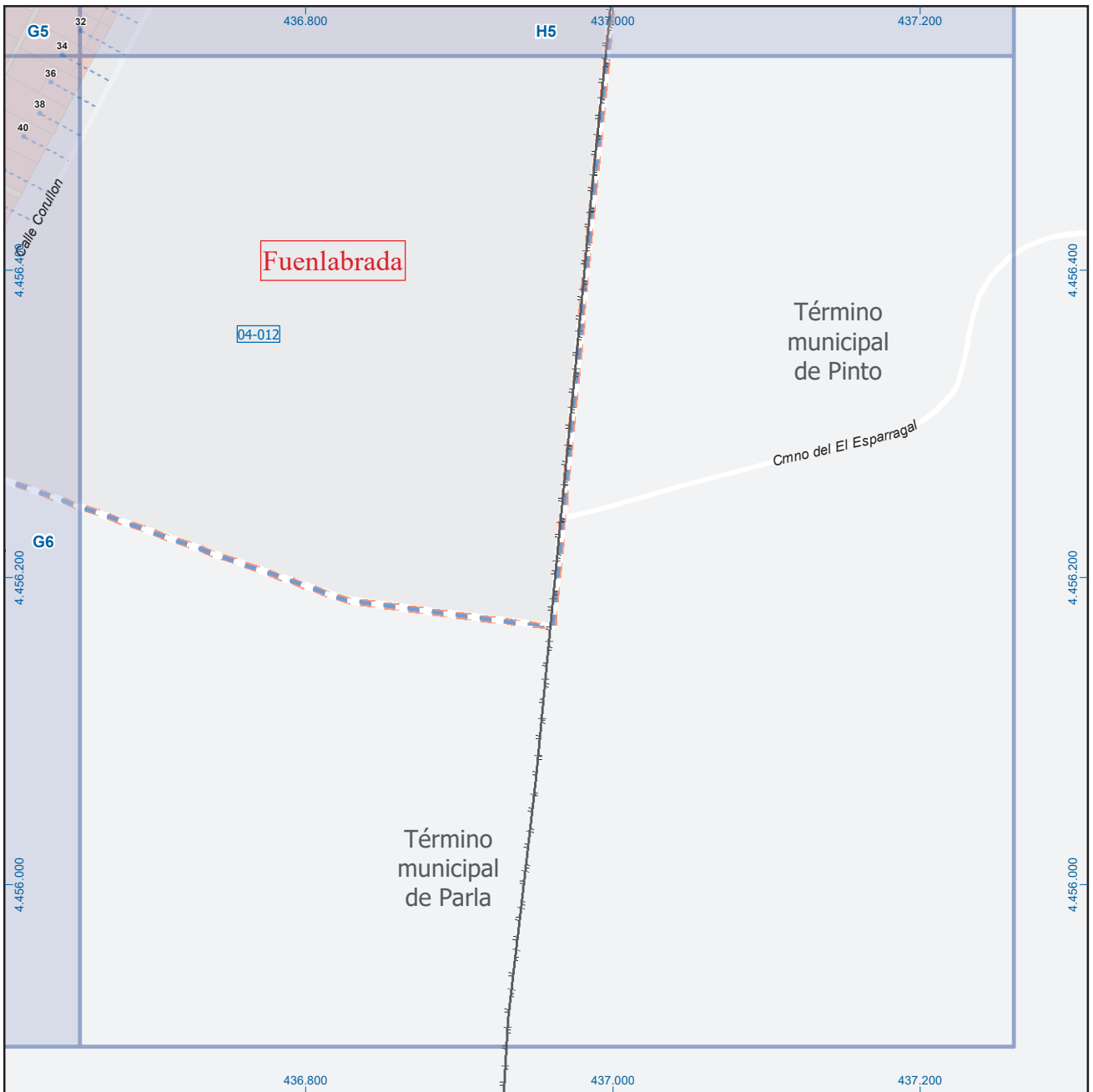
### Leyenda



Dirección General de Economía  
CONSEJERÍA DE ECONOMÍA,  
HACIENDA Y EMPLEO

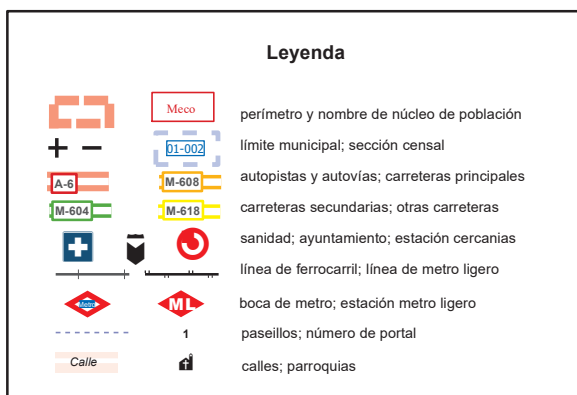


Mapa III - G6



## Fuenlabrada

### Leyenda



Dirección General de Economía  
CONSEJERÍA DE ECONOMÍA,  
HACIENDA Y EMPLEO



Mapa III - H6